

Judetul PRAHOVA
 Teritoriul administrativ: BUCOV
 Adresa imobil: Com. Bucov, sat Bighilin, N.C.P.28945, T32, V1336, 2528, Dr2528, V1336, Str.Clody Bertola (N.C.P.26020), N.C.P.25913, N.C.P.25975 - intravilan/extravilan, Jud. Prahova.









Proprietar: SC RAD PANORAMA CONSTRUCT SRL, COMUNA BUCOV

Suprafata studiata N.C.P.28945: S = 10688mp, din care S.intravilan = 70mp, S.extravilan = 10618mp
 Suprafata studiata Str. Clody Bertola (N.C.P.26020): S = 226mp
 Suprafata studiata N.C.P.25913: S = 394mp, din care S.intravilan = 387mp, S.extravilan = 7mp
 Suprafata studiata N.C.P.25975: S = 1712mp, din care S.intravilan = 257mp, S.extravilan = 1493mp

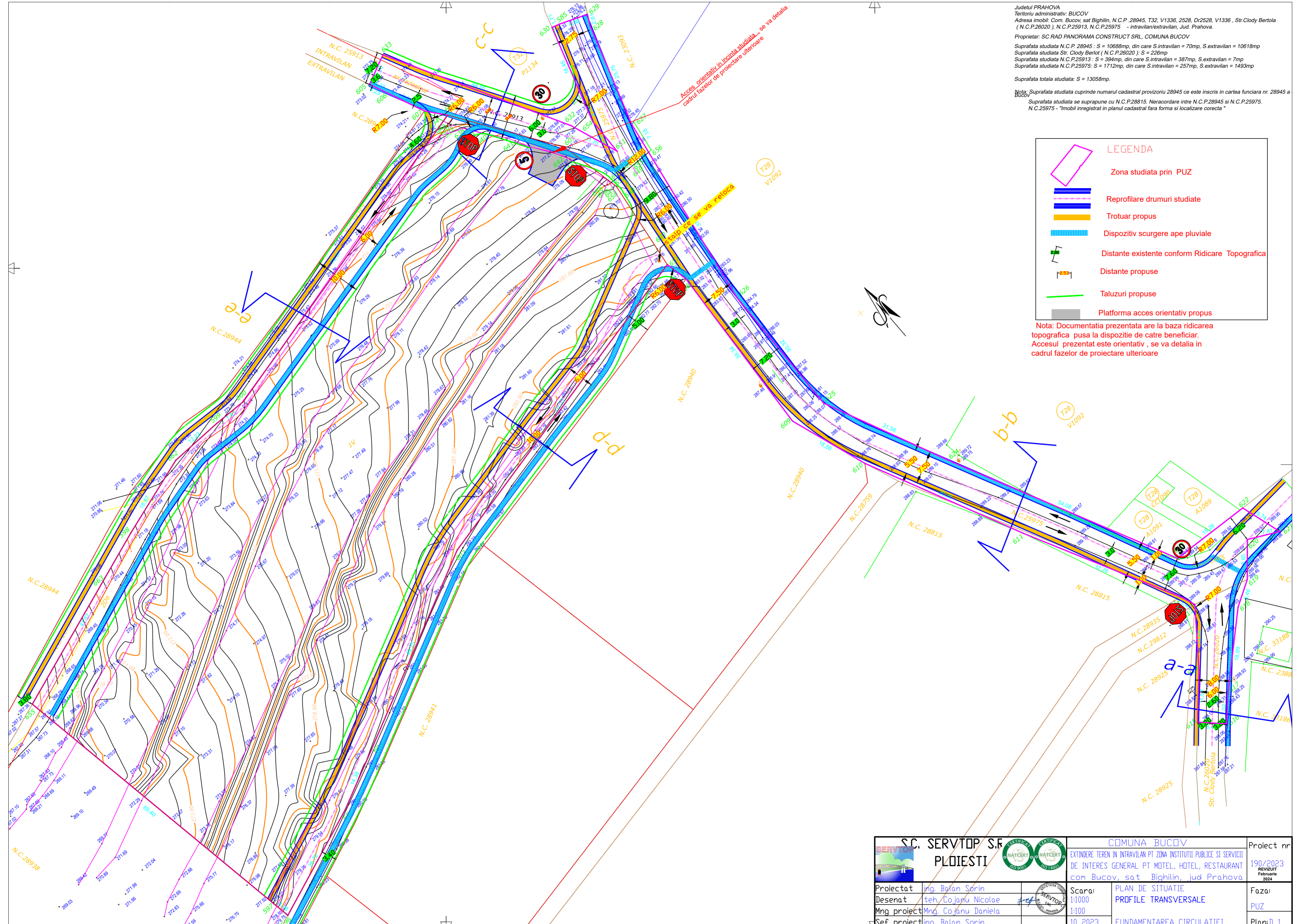
Suprafata totala studiata: S = 13058mp.


Nota: Suprafata studiata cuprinde numarul cadastral provizoriu 28945 ce este inregistrat in cartea funciara nr. 28945 a Bucov
 Suprafata studiata se suprapune cu N.C.P.28815. Neracordare intre N.C.P.28945 si N.C.P.25975.
 N.C.25975 - "Imobil inregistrat in planul cadastral fara forma si localizare corecta"

LEGENDA

-  Zona studiata prin PUZ
-  Reprofilare drumuri studiate
-  Trotuar propus
-  Dispozitiv scurgere ape pluviale
-  Distanțe existente conform Ridicare Topografica
-  Distanțe propuse
-  Taluzuri propuse
-  Platforma acces orientativ propus

Nota: Documentatia prezentata are la baza ridicarea topografica pusa la dispozitie de catre beneficiar.
 Accesul prezentat este orientativ, se va detalia in cadrul fazelor de proiectare ulterioare



 S.C. SERVTOP S.R.L. PLOIESTI		  COMUNA BUCOV		Proiect nr 190/2023 REVIZUIT Februarie 2024
Proiectat Ing. Balan Sorin Desenat teh. Cojanu Nicolae Mng proiect Mng. Cojanu Daniela Sef proiect Ing. Balan Sorin		Scara: 1:1000 1:100 10/2023		EXTINDERE TEREN IN INTRAVILAN PT ZONA INSTITUTII PUBLICE SI SERVICII DE INTERES GENERAL PT MOTEL, HOTEL, RESTAURANT com Bucov, sat Bighilin, jud Prahova PLAN DE SITUATIE PROFILI TRANSVERSALE FUNDAMENTAREA CIRCULATIEI
				Faza: PUZ Plan: D 1