

**DATE DESPRE IMOBILUL NR. 10000**

Oficiul de Cadastru și Publicitate Imobiliară PRAHOVA
Biroul de Cadastru și Publicitate Imobiliară Ploiești

A. Partea I. Descrierea imobilului

TEREN Extravilan

Adresa: Jud. Prahova

Nr. Crt	Nr cadastral Nr. topografic	Suprafața* (mp)	Observații / Referințe
A1		515	Sector cadastral:5 Teren neimprejmuit;

B. Partea II. Proprietari și acte

Inscrieri privitoare la dreptul de proprietate și alte drepturi reale	Referințe
/	
Act Administrativ nr. 9396, din 03/04/2023 emis de PRIMARIA COMUNEI BUCOV;	
B1	A1
Intabulare, drept de PROPRIETATE, dobândit prin Lege, cota actuala 1/1, cota initiala 1/1	
1) UAT BUCOV, CIF:2843531	
OBSERVATII: REZERVA LA DISPOZITIA COMISIEI LOCALE DE FOND FUNCJAR	

C. Partea III. SARCINI .

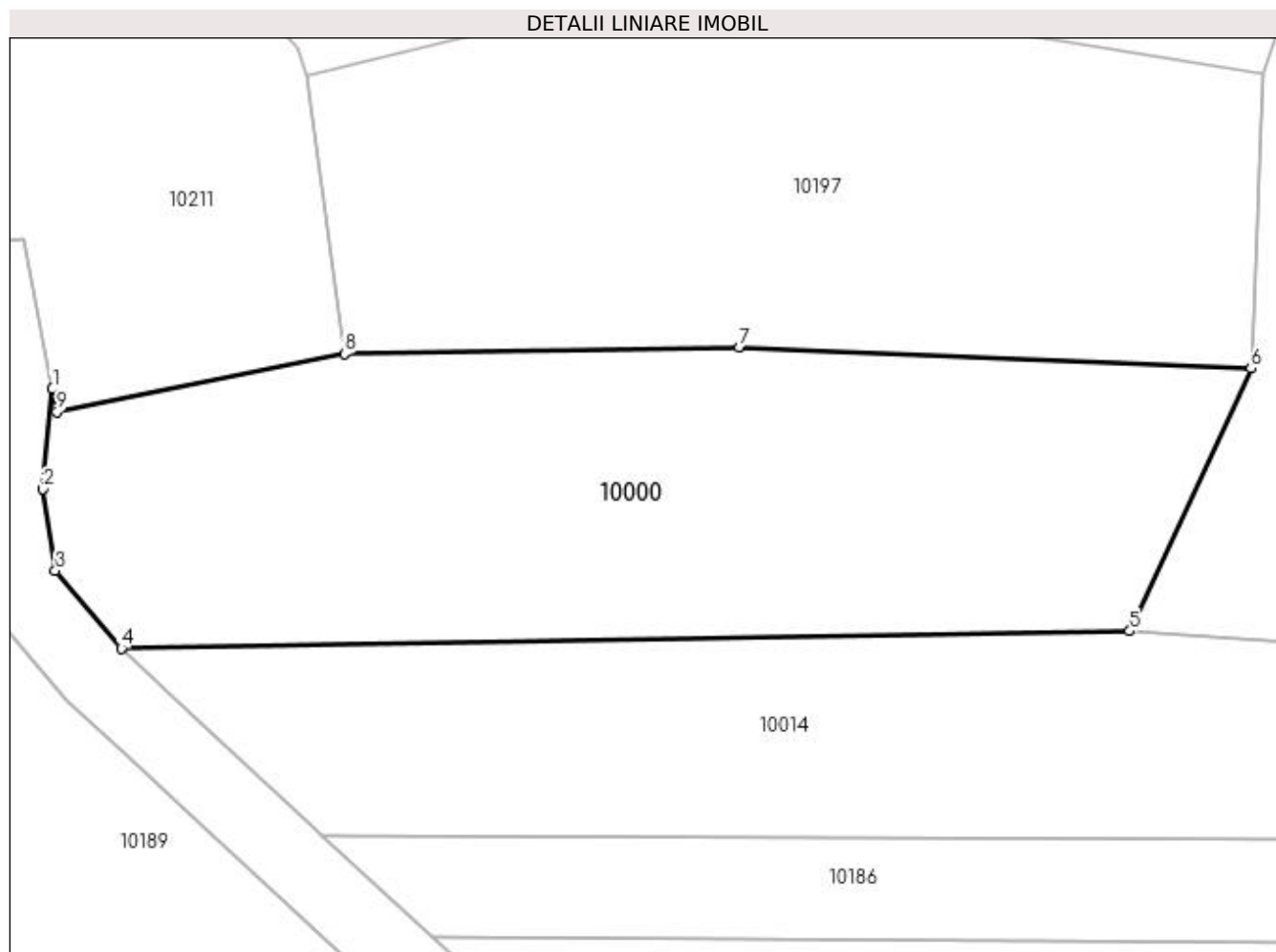
Inscrieri privind dezmembramintele dreptului de proprietate, drepturi reale de garanție și sarcini	Referințe
NU SUNT	

Anexa Nr. 1 La Partea I

Teren

Nr cadastral	Suprafața (mp)*	Observații / Referințe
	515	

* Suprafața este determinată în planul de proiecție Stereo 70.



Date referitoare la teren

Crt	Categorie folosință	Intra vilan	Suprafața (mp)	Tarla	Parcelă	Nr. topo	Observații / Referințe
1	pasune	NU	515	9	355/2	-	

Lungime Segmente

1) Valorile lungimilor segmentelor sunt obținute din proiecție în plan.

Punct început	X / Y	Punct sfârșit	X / Y	Lungime segment (** (m)
1	584.732,657 391.963,831	2	584.732,271 391.959,787	4.062
2	584.732,271 391.959,787	3	584.732,764 391.956,493	3.331
3	584.732,764 391.956,493	4	584.735,436 391.953,349	4.126
4	584.735,436 391.953,349	5	584.776,211 391.954,047	40.781
5	584.776,211 391.954,047	6	584.781,119 391.964,664	11.697

Punct început	X / Y	Punct sfârșit	X / Y	Lungime segment (** (m)
6	584.781,119 391.964,664	7	584.760,423 391.965,511	20.713
7	584.760,423 391.965,511	8	584.744,455 391.965,258	15.97
8	584.744,455 391.965,258	9	584.732,832 391.962,918	11.856
9	584.732,832 391.962,918	1	584.732,657 391.963,831	0.93

** Lungimile segmentelor sunt determinate în planul de proiecție Stereo 70 și sunt rotunjite la 1 milimetru.

*** Distanța dintre puncte este formată din segmente cumulate ce sunt mai mici decât valoarea 1 milimetru.

**DATE DESPRE IMOBILUL NR. 10001**

Oficiul de Cadastru și Publicitate Imobiliară PRAHOVA
Biroul de Cadastru și Publicitate Imobiliară Ploiești

A. Partea I. Descrierea imobilului

TEREN Extravilan

Adresa: Jud. Prahova

Nr. Crt	Nr cadastral Nr. topografic	Suprafața* (mp)	Observații / Referințe
A1		15.000	Sector cadastral:7 Teren neimprejmuit;

B. Partea II. Proprietari și acte

Inscrieri privitoare la dreptul de proprietate și alte drepturi reale	Referințe
/	
Act Administrativ nr. 10198, din 12/04/2023 emis de PRIMARIA COMUNEI BUCOV (ADEVERINTA;);	
B1	A1
Intabulare, drept de PROPRIETATE, dobandit prin Lege, cota actuala 1/1, cota initiala 1/1	
1) UAT BUCOV, CIF:2843531	
OBSERVATII: REZERVA LA DISPOZITIA COMISIEI LOCALE DE FOND FUNCJAR BUCOV	

C. Partea III. SARCINI .

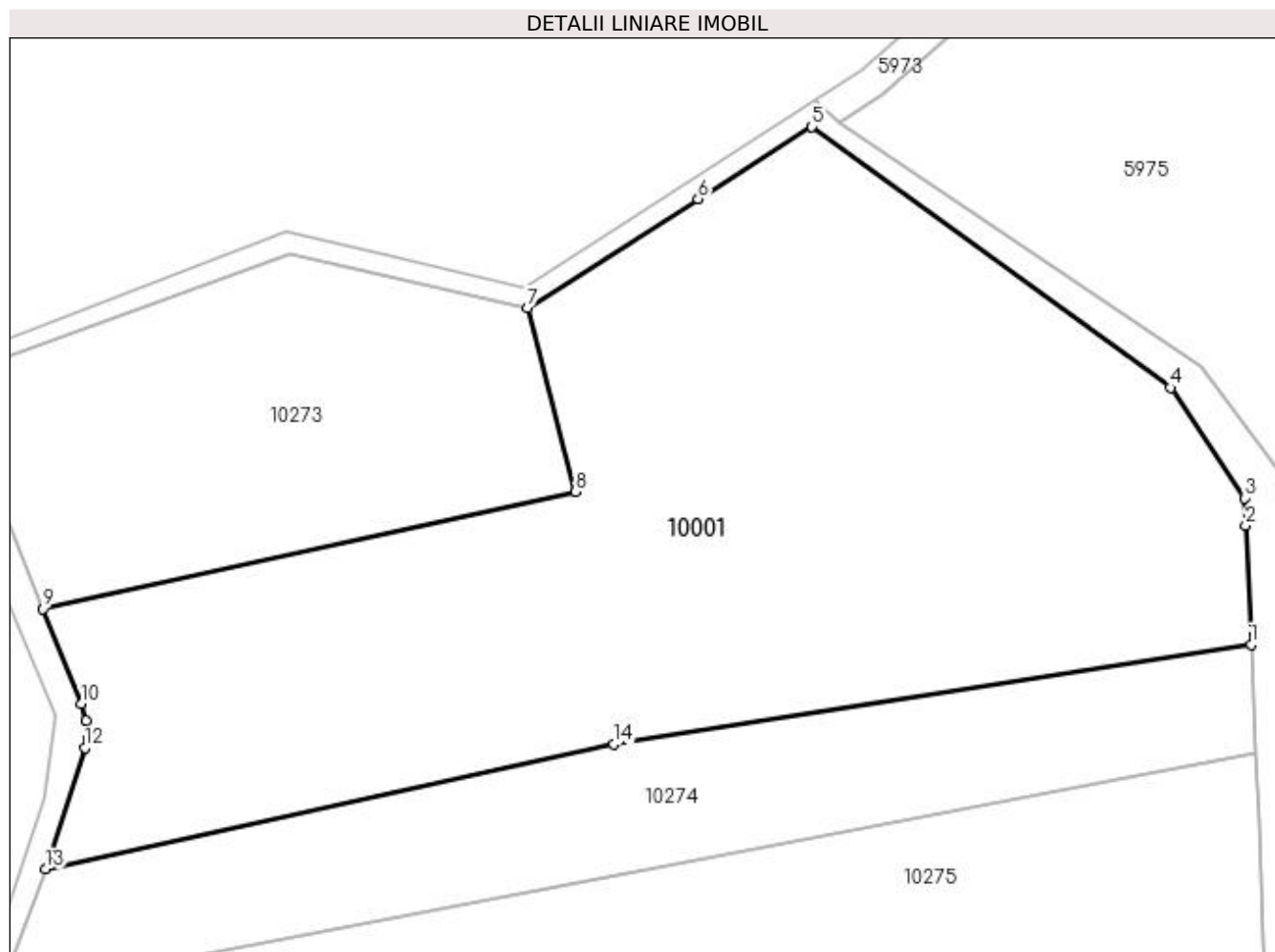
Inscrieri privind dezmembramintele dreptului de proprietate, drepturi reale de garanție și sarcini	Referințe
NU SUNT	

Anexa Nr. 1 La Partea I

Teren

Nr cadastral	Suprafața (mp)*	Observații / Referințe
	15.000	

* Suprafața este determinată în planul de proiecție Stereo 70.



Date referitoare la teren

Crt	Categorie folosință	Intravilan	Suprafața (mp)	Tarla	Parcelă	Nr. topo	Observații / Referințe
1	pașune	NU	15.000	21	776/2	-	

Lungime Segmente

1) Valorile lungimilor segmentelor sunt obținute din proiecție în plan.

Punct început	X / Y	Punct sfârșit	X / Y	Lungime segment (** (m)
1	586.255,289 392.280,604	2	586.254,306 392.302,792	22.21
2	586.254,306 392.302,792	3	586.254,081 392.307,856	5.069
3	586.254,081 392.307,856	4	586.240,297 392.328,387	24.729
4	586.240,297 392.328,387	5	586.173,509 392.376,975	82.592
5	586.173,509 392.376,975	6	586.152,291 392.363,499	25.136

Punct început	X / Y	Punct sfârșit	X / Y	Lungime segment (** (m)
6	586.152,291 392.363,499	7	586.120,464 392.343,207	37.746
7	586.120,464 392.343,207	8	586.129,455 392.309,05	35.321
8	586.129,455 392.309,05	9	586.030,283 392.287,245	101.541
9	586.030,283 392.287,245	10	586.037,361 392.269,578	19.032
10	586.037,361 392.269,578	11	586.038,328 392.266,356	3.364
11	586.038,328 392.266,356	12	586.038,051 392.261,324	5.04
12	586.038,051 392.261,324	13	586.030,776 392.238,752	23.715
13	586.030,776 392.238,752	14	586.136,576 392.261,983	108.32
14	586.136,576 392.261,983	1	586.255,289 392.280,604	120.165

** Lungimile segmentelor sunt determinate în planul de proiecție Stereo 70 și sunt rotunjite la 1 milimetru.

*** Distanța dintre puncte este formată din segmente cumulate ce sunt mai mici decât valoarea 1 milimetru.

**DATE DESPRE IMOBILUL NR. 10002**

Oficiul de Cadastru și Publicitate Imobiliară PRAHOVA
Biroul de Cadastru și Publicitate Imobiliară Ploiești

A. Partea I. Descrierea imobilului

TEREN Extravilan

Adresa: Jud. Prahova

Nr. Crt	Nr cadastral Nr. topografic	Suprafața* (mp)	Observații / Referințe
A1		6.958	Sector cadastral:5 Teren neimprejmuit;

B. Partea II. Proprietari și acte

Inscrieri privitoare la dreptul de proprietate și alte drepturi reale	Referințe
/	
Act Administrativ nr. 9416, din 03/04/2023 emis de PRIMARIA COMUNEI BUCOV;	
B1	A1
Intabulare, drept de PROPRIETATE, dobândit prin Lege, cota actuala 1/1, cota initiala 1/1	
1) UAT BUCOV, CIF:2843531	
OBSERVATII: REZERVA LA DISPOZITIA COMISIEI LOCALE DE FOND FUNCJAR	

C. Partea III. SARCINI .

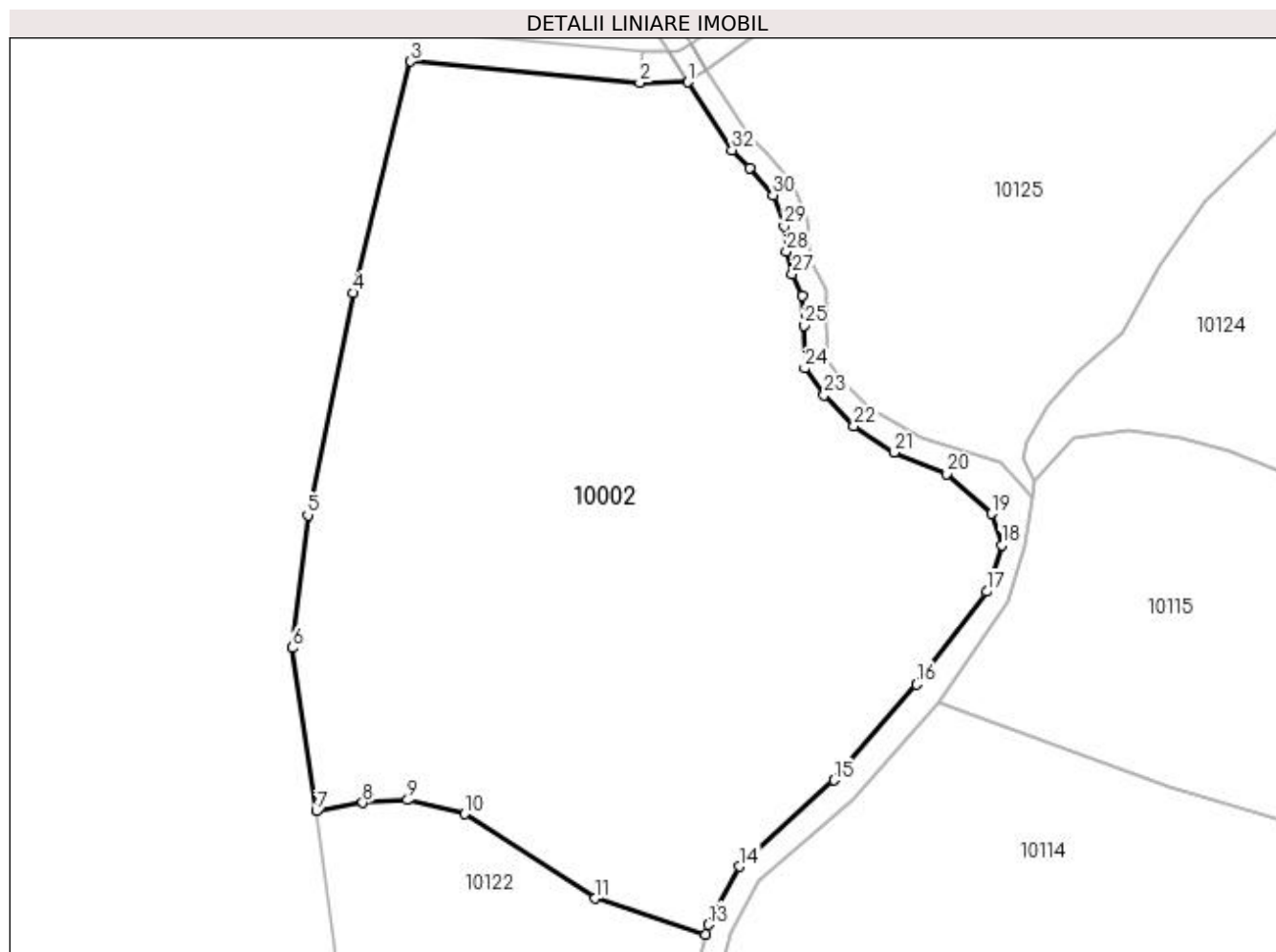
Inscrieri privind dezmembramintele dreptului de proprietate, drepturi reale de garanție și sarcini	Referințe
NU SUNT	

Anexa Nr. 1 La Partea I

Teren

Nr cadastral	Suprafața (mp)*	Observații / Referințe
	6.958	

* Suprafața este determinată în planul de proiecție Stereo 70.



Date referitoare la teren

Crt	Categorie folosință	Intra vilan	Suprafața (mp)	Tarla	Parcelă	Nr. topo	Observații / Referințe
1	pasune	NU	6.958	5	173/4	-	

Lungime Segmente

1) Valorile lungimilor segmentelor sunt obținute din proiecție în plan.

Punct început	X / Y	Punct sfârșit	X / Y	Lungime segment (** (m)
1	584.744,725 390.741,42	2	584.738,463 390.741,384	6.262
3	584.708,412 390.744,143	4	584.700,808 390.713,802	31.279
5	584.694,887 390.684,672	6	584.692,911 390.667,235	17.549
7	584.696,02 390.645,85	8	584.702,1 390.646,95	6.179
9	584.708,003 390.647,3	10	584.715,482 390.645,47	7.7

Punct început	X / Y	Punct sfârșit	X / Y	Lungime segment (** (m)
2	584.738,463 390.741,384	3	584.708,412 390.744,143	30.177
4	584.700,808 390.713,802	5	584.694,887 390.684,672	29.726
6	584.692,911 390.667,235	7	584.696,02 390.645,85	21.61
8	584.702,1 390.646,95	9	584.708,003 390.647,3	5.913
10	584.715,482 390.645,47	11	584.732,624 390.634,407	20.402

Punct început	X / Y	Punct sfârșit	X / Y	Lungime segment (** (m)
11	584.732,624 390.634,407	12	584.747,12 390.629,685	15.246
13	584.747,451 390.630,972	14	584.751,58 390.638,576	8.653
15	584.763,905 390.649,911	16	584.774,773 390.662,472	16.61
17	584.783,959 390.674,638	18	584.785,914 390.680,72	6.388
19	584.784,61 390.684,848	20	584.778,743 390.690,062	7.849
21	584.771,789 390.692,886	22	584.766,543 390.696,37	6.298
23	584.762,644 390.700,402	24	584.760,09 390.703,896	4.328
25	584.759,956 390.709,54	26	584.759,821 390.713,437	3.899
27	584.758,477 390.716,26	28	584.757,67 390.719,216	3.064
29	584.757,402 390.722,576	30	584.755,923 390.726,607	4.294
31	584.752,831 390.730,101	32	584.750,546 390.732,52	3.328

Punct început	X / Y	Punct sfârșit	X / Y	Lungime segment (** (m)
12	584.747,12 390.629,685	13	584.747,451 390.630,972	1.329
14	584.751,58 390.638,576	15	584.763,905 390.649,911	16.745
16	584.774,773 390.662,472	17	584.783,959 390.674,638	15.244
18	584.785,914 390.680,72	19	584.784,61 390.684,848	4.329
20	584.778,743 390.690,062	21	584.771,789 390.692,886	7.506
22	584.766,543 390.696,37	23	584.762,644 390.700,402	5.609
24	584.760,09 390.703,896	25	584.759,956 390.709,54	5.646
26	584.759,821 390.713,437	27	584.758,477 390.716,26	3.127
28	584.757,67 390.719,216	29	584.757,402 390.722,576	3.371
30	584.755,923 390.726,607	31	584.752,831 390.730,101	4.666
32	584.750,546 390.732,52	1	584.744,725 390.741,42	10.635

** Lungimile segmentelor sunt determinate în planul de proiecție Stereo 70 și sunt rotunjite la 1 milimetru.

*** Distanța dintre puncte este formată din segmente cumulate ce sunt mai mici decât valoarea 1 milimetru.

**DATE DESPRE IMOBILUL NR. 10003**

Oficiul de Cadastru și Publicitate Imobiliară PRAHOVA
Biroul de Cadastru și Publicitate Imobiliară Ploiești

A. Partea I. Descrierea imobilului

TEREN Extravilan

Adresa: Jud. Prahova

Nr. Crt	Nr cadastral Nr. topografic	Suprafața* (mp)	Observații / Referințe
A1		85	Sector cadastral:5 Teren neimprejmuit;

B. Partea II. Proprietari și acte

Inscrieri privitoare la dreptul de proprietate și alte drepturi reale	Referințe
/	
Act Administrativ nr. 17, din 26/03/1999 emis de PRIMARIA COMUNEI BUCOV;	
B1	Inscrierea provizorie, drept de PROPRIETATE, dobandit prin Lege, cota actuala 1/1, cota initiala 1/1
	1) UAT BUCOV, CIF:2843531
	OBSERVATII: DOMENIUL PUBLIC

C. Partea III. SARCINI .

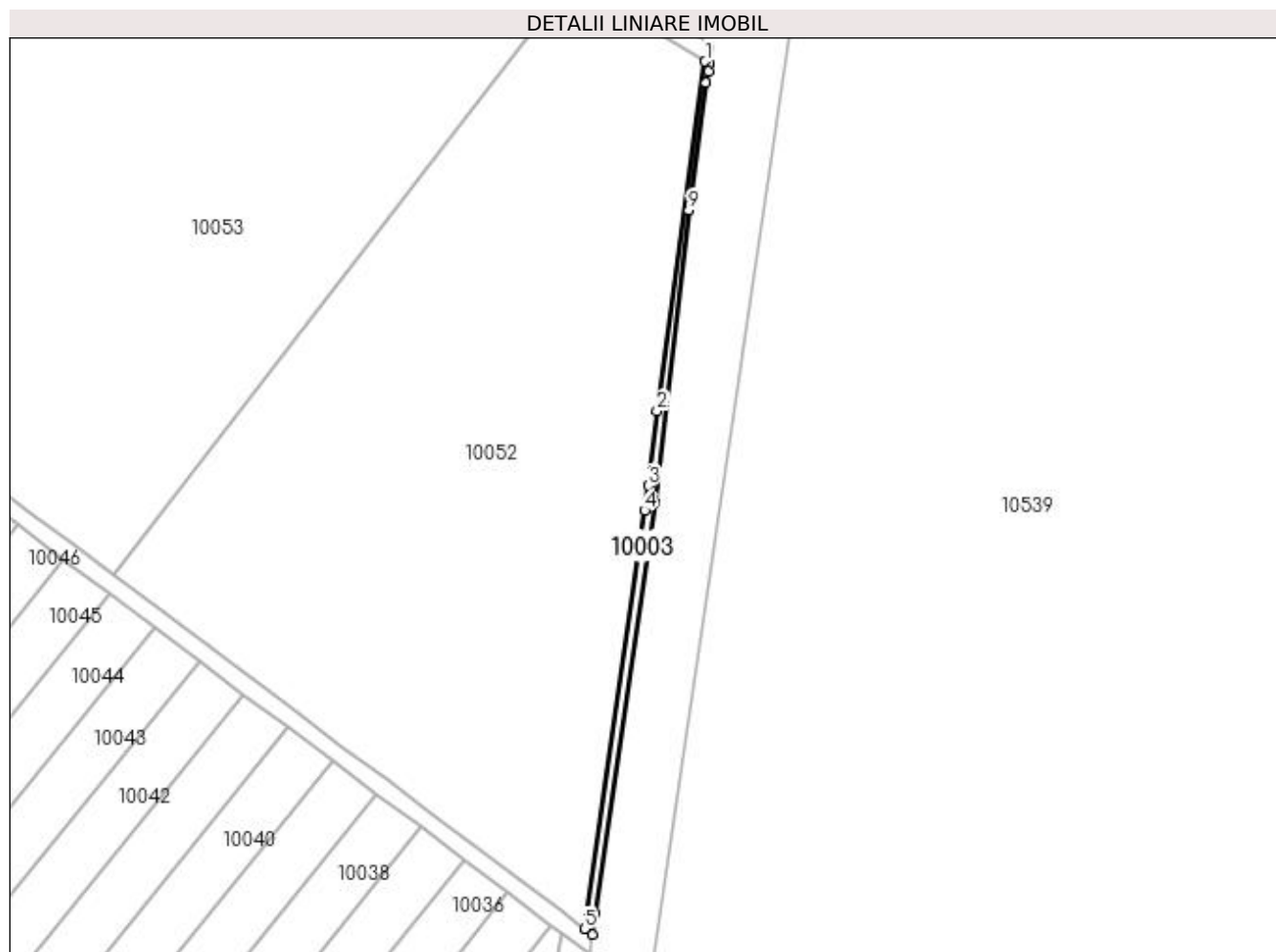
Inscrieri privind dezmembramintele dreptului de proprietate, drepturi reale de garanție și sarcini	Referințe
NU SUNT	

Anexa Nr. 1 La Partea I

Teren

Nr cadastral	Suprafața (mp)*	Observații / Referințe
	85	

* Suprafața este determinată în planul de proiecție Stereo 70.



Date referitoare la teren

Crt	Categorie folosință	Intra vilan	Suprafața (mp)	Tarla	Parcelă	Nr. topo	Observații / Referințe
1	drum	NU	85	5	188/4	-	

Lungime Segmente

1) Valorile lungimilor segmentelor sunt obținute din proiecție în plan.

Punct început	X / Y	Punct sfârșit	X / Y	Lungime segment (** (m)
1	585.024,188 390.433,214	2	585.018,61 390.392,821	40.776
2	585.018,61 390.392,821	3	585.017,635 390.384,228	8.648
3	585.017,635 390.384,228	4	585.017,203 390.381,34	2.92
4	585.017,203 390.381,34	5	585.010,249 390.333,029	48.809
5	585.010,249 390.333,029	6	585.011,146 390.332,402	1.094

Punct început	X / Y	Punct sfârşit	X / Y	Lungime segment (** (m)
6	585.011,146 390.332,402	7	585.011,476 390.334,812	2.432
7	585.011,476 390.334,812	8	585.018,391 390.382,373	48.061
8	585.018,391 390.382,373	9	585.022,293 390.416,039	33.891
9	585.022,293 390.416,039	10	585.024,282 390.430,741	14.836
10	585.024,282 390.430,741	11	585.024,529 390.432,02	1.303
11	585.024,529 390.432,02	12	585.024,701 390.432,913	0.909
12	585.024,701 390.432,913	1	585.024,188 390.433,214	0.595

** Lungimile segmentelor sunt determinate în planul de proiecție Stereo 70 și sunt rotunjite la 1 milimetru.

*** Distanța dintre puncte este formată din segmente cumulate ce sunt mai mici decât valoarea 1 milimetru.

**DATE DESPRE IMOBILUL NR. 10004**

Oficiul de Cadastru și Publicitate Imobiliară PRAHOVA
Biroul de Cadastru și Publicitate Imobiliară Ploiești

A. Partea I. Descrierea imobilului

TEREN Intravilan

Adresa: Loc. Pleasa, Jud. Prahova

Nr. Crt	Nr cadastral Nr. topografic	Suprafața* (mp)	Observații / Referințe
A1		1.600	Sector cadastral:5 Teren neimprejmuit;

B. Partea II. Proprietari și acte

Inscrieri privitoare la dreptul de proprietate și alte drepturi reale	Referințe
/	
Act Administrativ nr. 101, din 27/06/2006 emis de CJSDPAT PRAHOVA (TITLU DE PROPRIETATE;);	
B1	A1
Intabulare, drept de PROPRIETATE, dobândit prin Reconstituire, cota actuala 1/1, cota initiala 1/1	
1) MUSTATEA CRISTINEL CATALIN	
2) MUSTATEA COSTIN	

C. Partea III. SARCINI .

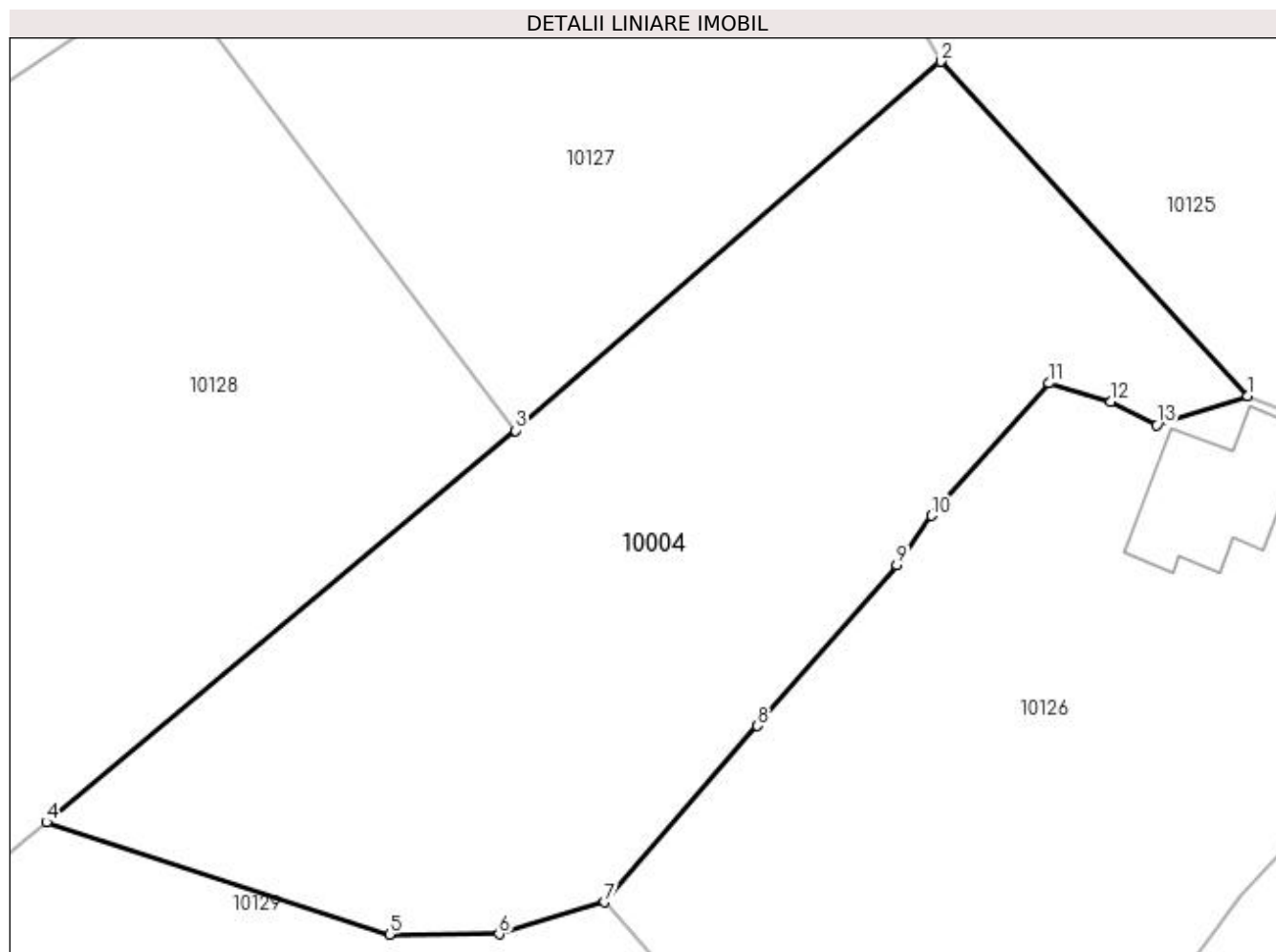
Inscrieri privind dezmembramintele dreptului de proprietate, drepturi reale de garanție și sarcini	Referințe
NU SUNT	

Anexa Nr. 1 La Partea I

Teren

Nr cadastral	Suprafața (mp)*	Observații / Referințe
	1.600	

* Suprafața este determinată în planul de proiecție Stereo 70.



Date referitoare la teren

Crt	Categorie folosință	Intra vilan	Suprafața (mp)	Tarla	Parcelă	Nr. topo	Observații / Referințe
1	pasune	DA	1.600	5	209/10	-	

Lungime Segmente

1) Valorile lungimilor segmentelor sunt obținute din proiecție în plan.

Punct început	X / Y	Punct sfârșit	X / Y	Lungime segment (** (m)
1	584.858,069 390.864,046	2	584.838,595 390.885,245	28.786
2	584.838,595 390.885,245	3	584.811,634 390.861,87	35.683
3	584.811,634 390.861,87	4	584.781,915 390.837,048	38.721
4	584.781,915 390.837,048	5	584.803,664 390.829,945	22.88
5	584.803,664 390.829,945	6	584.810,604 390.829,967	6.94

Punct început	X / Y	Punct sfârșit	X / Y	Lungime segment (** (m)
6	584.810,604 390.829,967	7	584.817,297 390.831,977	6.988
7	584.817,297 390.831,977	8	584.826,972 390.843,157	14.785
8	584.826,972 390.843,157	9	584.835,808 390.853,366	13.502
9	584.835,808 390.853,366	10	584.838,01 390.856,476	3.811
10	584.838,01 390.856,476	11	584.845,477 390.864,859	11.226
11	584.845,477 390.864,859	12	584.849,393 390.863,683	4.089
12	584.849,393 390.863,683	13	584.852,301 390.862,227	3.252
13	584.852,301 390.862,227	1	584.858,069 390.864,046	6.048

** Lungimile segmentelor sunt determinate în planul de proiecție Stereo 70 și sunt rotunjite la 1 milimetru.

*** Distanța dintre puncte este formată din segmente cumulate ce sunt mai mici decât valoarea 1 milimetru.

**DATE DESPRE IMOBILUL NR. 10005**

Oficiul de Cadastru și Publicitate Imobiliară PRAHOVA
 Biroul de Cadastru și Publicitate Imobiliară Ploiești

A. Partea I. Descrierea imobilului

TEREN Extravilan

Adresa: Jud. Prahova

Nr. Crt	Nr cadastral Nr. topografic	Suprafața* (mp)	Observații / Referințe
A1		19	Sector cadastral:5 Teren neimprejmuit;

B. Partea II. Proprietari și acte

Inscrieri privitoare la dreptul de proprietate și alte drepturi reale	Referințe
/	
Act Administrativ nr. 17, din 26/03/1999 emis de PRIMARIA COMUNEI BUCOV;	
B1	Inscrierea provizorie, drept de PROPRIETATE, dobandit prin Lege, cota actuala 1/1, cota initiala 1/1
	1) UAT BUCOV, CIF:2843531
	OBSERVATII: DOMENIUL PUBLIC

C. Partea III. SARCINI .

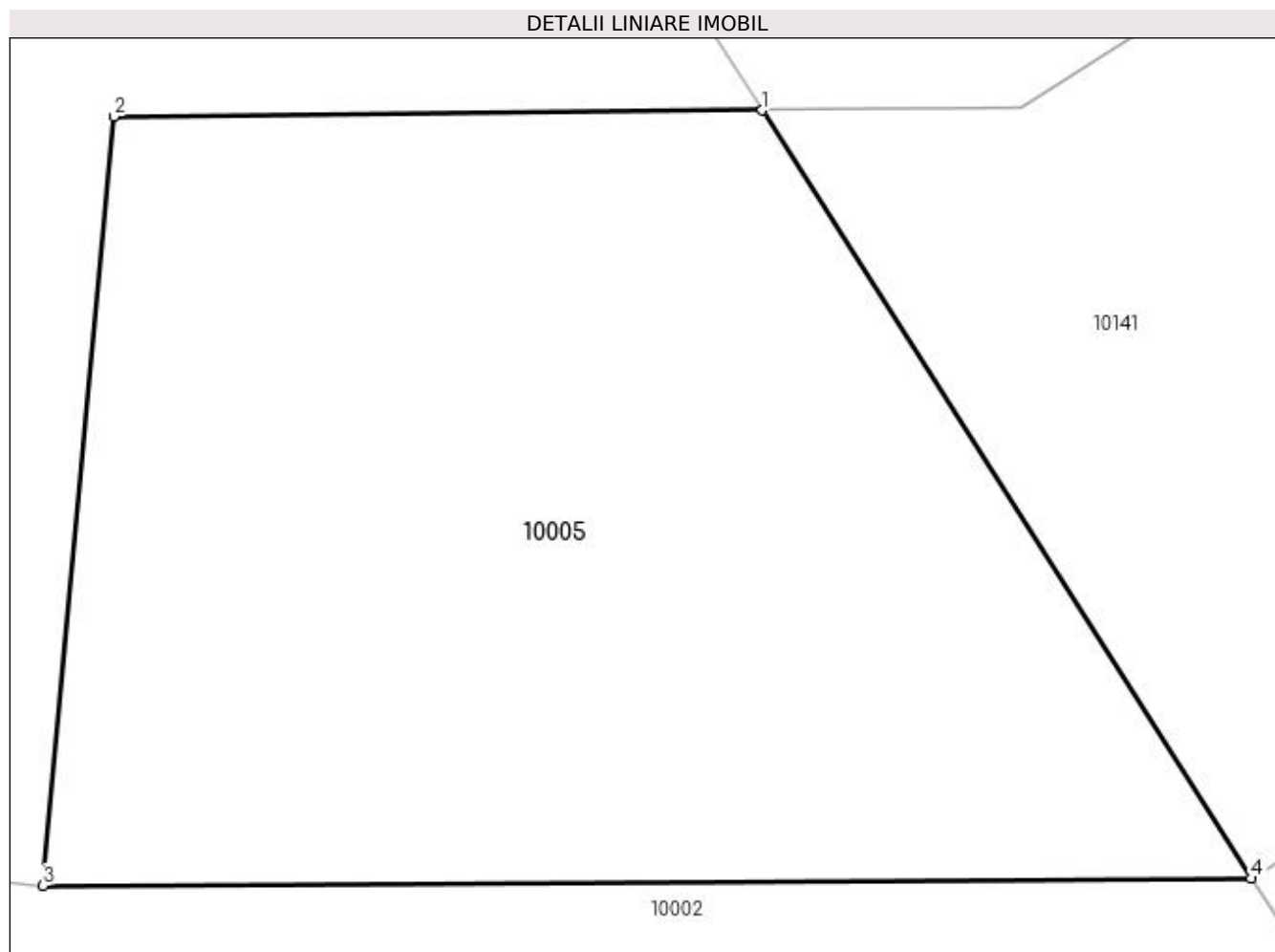
Inscrieri privind dezmembramintele dreptului de proprietate, drepturi reale de garanție și sarcini	Referințe
NU SUNT	

Anexa Nr. 1 La Partea I

Teren

Nr cadastral	Suprafața (mp)*	Observații / Referințe
	19	

* Suprafața este determinată în planul de proiecție Stereo 70.



Date referitoare la teren

Crt	Categorie folosință	Intra vilan	Suprafața (mp)	Tarla	Parcelă	Nr. topo	Observații / Referințe
1	drum	NU	19	5	171/1	-	

Lungime Segmente

1) Valorile lungimilor segmentelor sunt obținute din proiecție în plan.

Punct început	X / Y	Punct sfârșit	X / Y	Lungime segment (** (m)
1	584.742,191 390.745,4	2	584.738,829 390.745,368	3.362
2	584.738,829 390.745,368	3	584.738,463 390.741,384	4.001
3	584.738,463 390.741,384	4	584.744,725 390.741,42	6.262
4	584.744,725 390.741,42	1	584.742,191 390.745,4	4.718

**** Lungimile segmentelor sunt determinate în planul de proiecție Stereo 70 și sunt rotunjite la 1 milimetru.**

***** Distanța dintre puncte este formată din segmente cumulate ce sunt mai mici decât valoarea 1 milimetru.**

**DATE DESPRE IMOBILUL NR. 10006**

Oficiul de Cadastru și Publicitate Imobiliară PRAHOVA
Biroul de Cadastru și Publicitate Imobiliară Ploiești

A. Partea I. Descrierea imobilului

TEREN Extravilan

Adresa: Jud. Prahova

Nr. Crt	Nr cadastral Nr. topografic	Suprafața* (mp)	Observații / Referințe
A1		450	Sector cadastral:5 Teren neimprejmuit;

B. Partea II. Proprietari și acte

Inscrieri privitoare la dreptul de proprietate și alte drepturi reale	Referințe
/	
Act Administrativ nr. 17, din 26/03/1999 emis de PRIMARIA COMUNEI BUCOV;	
B1	Inscrierea provizorie, drept de PROPRIETATE, dobandit prin Lege, cota actuala 1/1, cota initiala 1/1
	1) UAT BUCOV, CIF:2843531
	OBSERVATII: DOMENIUL PUBLIC

C. Partea III. SARCINI .

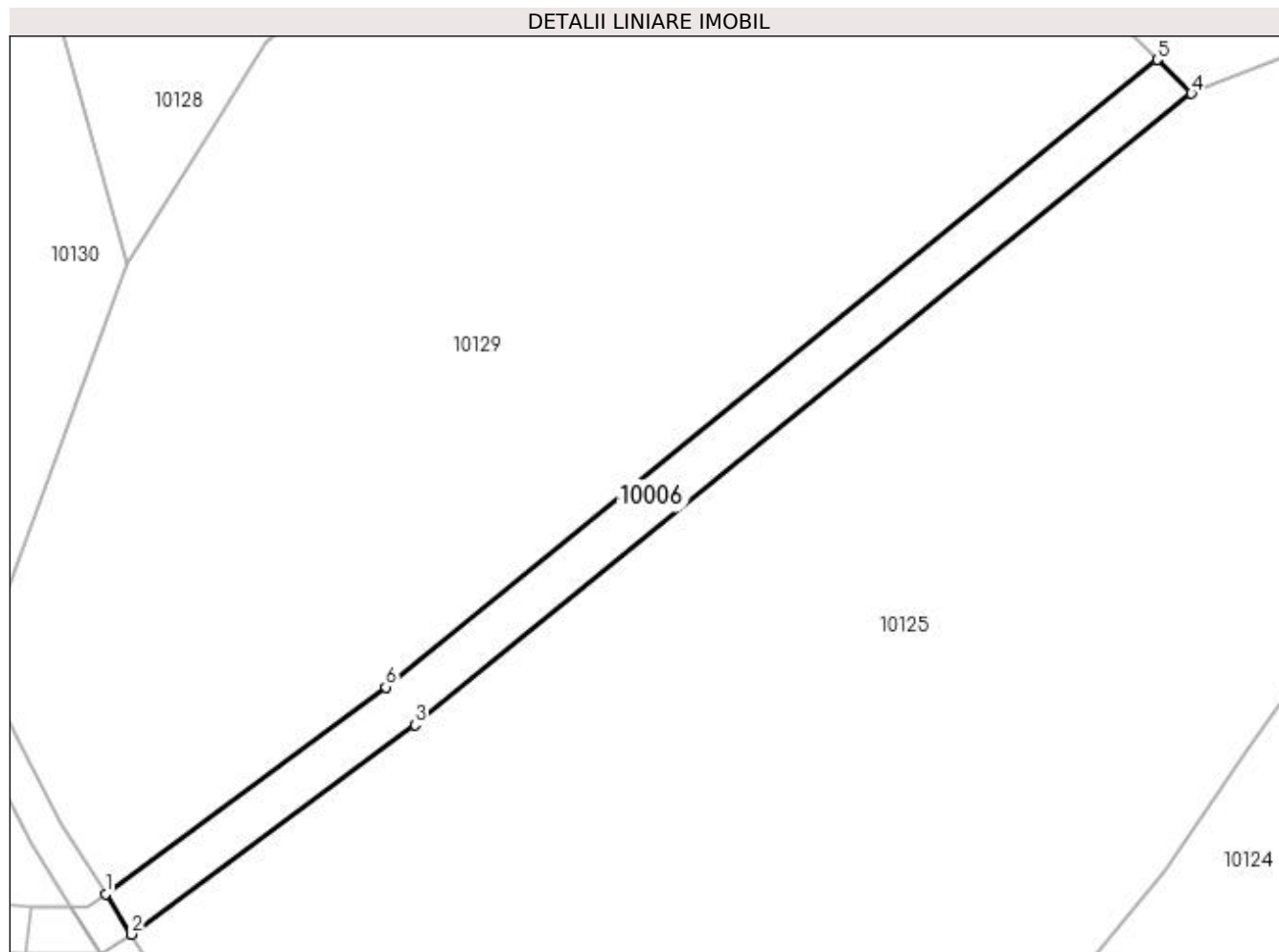
Inscrieri privind dezmembramintele dreptului de proprietate, drepturi reale de garanție și sarcini	Referințe
NU SUNT	

Anexa Nr. 1 La Partea I

Teren

Nr cadastral	Suprafața (mp)*	Observații / Referințe
	450	

* Suprafața este determinată în planul de proiecție Stereo 70.



Date referitoare la teren

Crt	Categorie folosință	Intravilan	Suprafața (mp)	Tarla	Parcelă	Nr. topo	Observații / Referințe
1	drum	NU	450	5	210	-	

Lungime Segmente

1) Valorile lungimilor segmentelor sunt obținute din proiecție în plan.

Punct început	X / Y	Punct sfârșit	X / Y	Lungime segment (** (m)
1	584.745,092 390.746,429	2	584.747,245 390.743,047	4.009
2	584.747,245 390.743,047	3	584.770,91 390.760,539	29.428
3	584.770,91 390.760,539	4	584.835,753 390.813,253	83.567
4	584.835,753 390.813,253	5	584.832,884 390.816,076	4.025
5	584.832,884 390.816,076	6	584.768,458 390.763,701	83.029

Punct început	X / Y	Punct sfârșit	X / Y	Lungime segment (** (m)
6	584.768,458 390.763,701	1	584.745,092 390.746,429	29.057

** Lungimile segmentelor sunt determinate în planul de proiecție Stereo 70 și sunt rotunjite la 1 milimetru.

*** Distanța dintre puncte este formată din segmente cumulate ce sunt mai mici decât valoarea 1 milimetru.

**DATE DESPRE IMOBILUL NR. 10007**

Oficiul de Cadastru și Publicitate Imobiliară PRAHOVA
Biroul de Cadastru și Publicitate Imobiliară Ploiești

A. Partea I. Descrierea imobilului

TEREN Extravilan

Adresa: Jud. Prahova

Nr. Crt	Nr cadastral Nr. topografic	Suprafața* (mp)	Observații / Referințe
A1		800	Sector cadastral:5 Teren neimprejmuit;

B. Partea II. Proprietari și acte

Inscrieri privitoare la dreptul de proprietate și alte drepturi reale	Referințe
/	
Act Administrativ nr. 112665, din 02/09/2003 emis de CJSDPAT PRAHOVA (TITLU DE PROPRIETATE;);	
B1	A1
Intabulare, drept de PROPRIETATE, dobandit prin Reconstituire, cota actuala 1/1, cota initiala 1/1 1) VASILE MARIN	

C. Partea III. SARCINI .

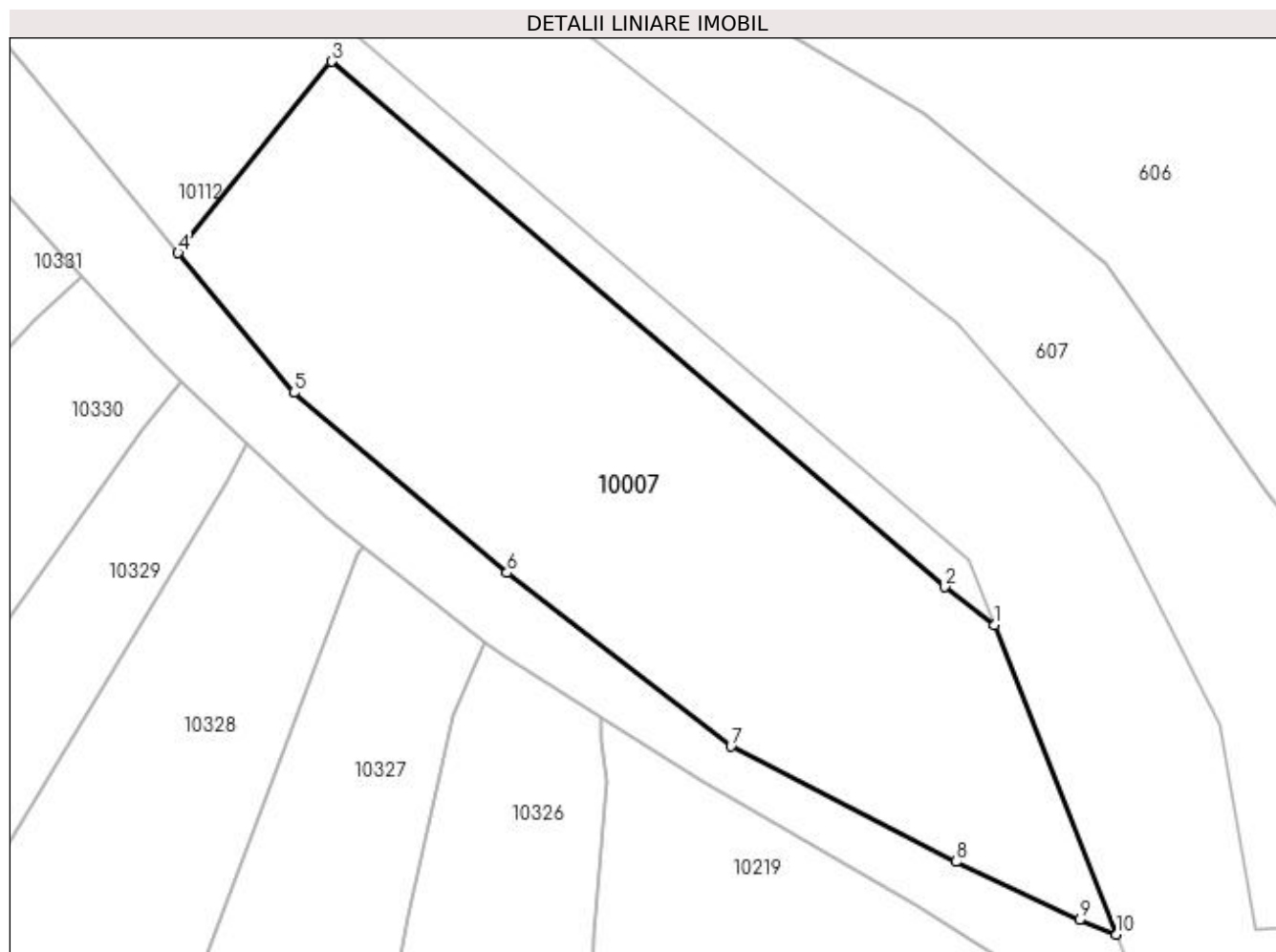
Inscrieri privind dezmembramintele dreptului de proprietate, drepturi reale de garanție și sarcini	Referințe
NU SUNT	

Anexa Nr. 1 La Partea I

Teren

Nr cadastral	Suprafața (mp)*	Observații / Referințe
	800	

* Suprafața este determinată în planul de proiecție Stereo 70.



Date referitoare la teren

Crt	Categorie folosință	Intravilan	Suprafața (mp)	Tarla	Parcelă	Nr. topo	Observații / Referințe
1	pasune	NU	800	5	179/1	-	

Lungime Segmente

1) Valorile lungimilor segmentelor sunt obținute din proiecție în plan.

Punct început	X / Y	Punct sfârșit	X / Y	Lungime segment (** (m)
1	584.990,493 389.972,151	2	584.987,771 389.974,239	3.431
2	584.987,771 389.974,239	3	584.954,091 390.003,103	44.356
3	584.954,091 390.003,103	4	584.945,636 389.992,594	13.488
4	584.945,636 389.992,594	5	584.952,0 389.984,912	9.976
5	584.952,0 389.984,912	6	584.963,712 389.975,014	15.334

Punct început	X / Y	Punct sfârșit	X / Y	Lungime segment (** (m)
6	584.963,712 389.975,014	7	584.976,022 389.965,483	15.568
7	584.976,022 389.965,483	8	584.988,387 389.959,146	13.894
8	584.988,387 389.959,146	9	584.995,177 389.955,951	7.504
9	584.995,177 389.955,951	10	584.997,19 389.955,157	2.164
10	584.997,19 389.955,157	1	584.990,493 389.972,151	18.266

** Lungimile segmentelor sunt determinate în planul de proiecție Stereo 70 și sunt rotunjite la 1 milimetru.

*** Distanța dintre puncte este formată din segmente cumulate ce sunt mai mici decât valoarea 1 milimetru.

**DATE DESPRE IMOBILUL NR. 10008**

Oficiul de Cadastru și Publicitate Imobiliară PRAHOVA
Biroul de Cadastru și Publicitate Imobiliară Ploiești

A. Partea I. Descrierea imobilului

TEREN Extravilan

Adresa: Jud. Prahova

Nr. Crt	Nr cadastral Nr. topografic	Suprafața* (mp)	Observații / Referințe
A1		2.101	Sector cadastral:5 Teren neimprejmuit;

B. Partea II. Proprietari și acte

Inscrieri privitoare la dreptul de proprietate și alte drepturi reale		Referințe
/		
Act Normativ nr. 7, din 13/03/1996 emis de PARLAMENTUL ROMANIEI (art. 13 alin 15);		
B1	Inscrierea provizorie, drept de PROPRIETATE, dobandit prin Lege, cota actuala 1/1, cota initiala 1/1 1) UAT BUCOV, CIF:2843531	A1

C. Partea III. SARCINI .

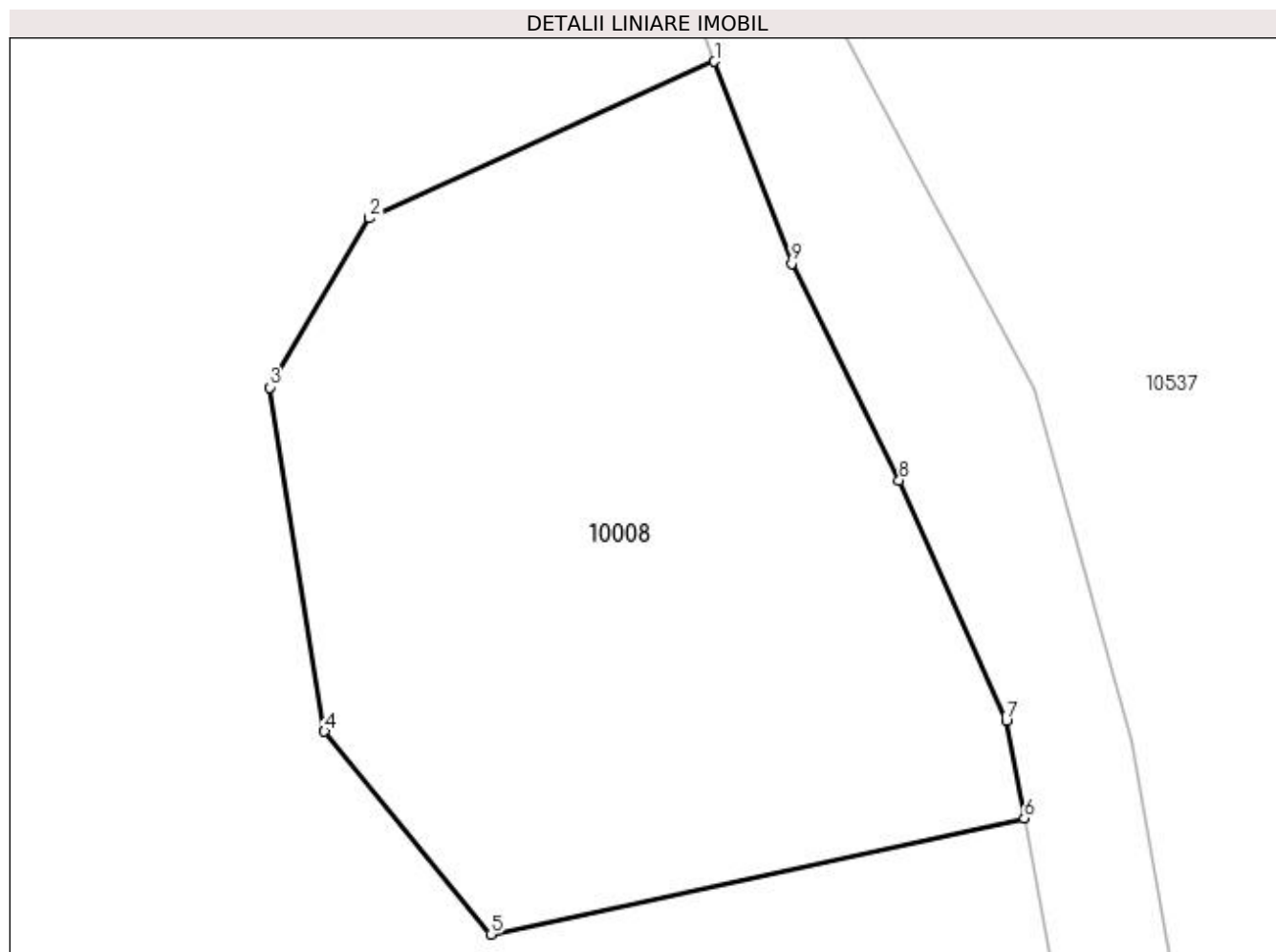
Inscrieri privind dezmembramintele dreptului de proprietate, drepturi reale de garanție și sarcini	Referințe
NU SUNT	

Anexa Nr. 1 La Partea I

Teren

Nr cadastral	Suprafața (mp)*	Observații / Referințe
	2.101	

* Suprafața este determinată în planul de proiecție Stereo 70.



Date referitoare la teren

Crt	Categorie folosință	Intravilan	Suprafața (mp)	Tarla	Parcelă	Nr. topo	Observații / Referințe
1	curți constructii	NU	2.101	5	203/7	-	

Lungime Segmente

1) Valorile lungimilor segmentelor sunt obținute din proiecție în plan.

Punct început	X / Y	Punct sfârșit	X / Y	Lungime segment (** (m)
1	585.080,011 391.027,766	2	585.055,788 391.016,784	26.596
2	585.055,788 391.016,784	3	585.048,834 391.004,928	13.745
3	585.048,834 391.004,928	4	585.052,661 390.980,829	24.401
4	585.052,661 390.980,829	5	585.064,312 390.966,595	18.394
5	585.064,312 390.966,595	6	585.101,732 390.974,737	38.296

Punct început	X / Y	Punct sfârșit	X / Y	Lungime segment (** (m)
6	585.101,732 390.974,737	7	585.100,463 390.981,594	6.973
7	585.100,463 390.981,594	8	585.092,963 390.998,41	18.413
8	585.092,963 390.998,41	9	585.085,427 391.013,606	16.962
9	585.085,427 391.013,606	1	585.080,011 391.027,766	15.16

** Lungimile segmentelor sunt determinate în planul de proiecție Stereo 70 și sunt rotunjite la 1 milimetru.

*** Distanța dintre puncte este formată din segmente cumulate ce sunt mai mici decât valoarea 1 milimetru.

**DATE DESPRE IMOBILUL NR. 10009**

Oficiul de Cadastru și Publicitate Imobiliară PRAHOVA
Biroul de Cadastru și Publicitate Imobiliară Ploiești

A. Partea I. Descrierea imobilului

TEREN Extravilan

Adresa: Nr. 268, Jud. Prahova

Nr. Crt	Nr cadastral Nr. topografic	Suprafața* (mp)	Observații / Referințe
A1		1.500	Sector cadastral:5 Teren neimprejmuit;

B. Partea II. Proprietari și acte

Inscrieri privitoare la dreptul de proprietate și alte drepturi reale	Referințe
/	
Act Notarial nr. 224, din 02/09/2022 emis de NP IONITA ARISTITA ADINA (CERTIFICAT DE MOSTENITOR;);	
B1	A1
Intabulare, drept de PROPRIETATE, dobandit prin Succesiune, cota actuala 1/1, cota initiala 1/1 1) ILIE RADU	

C. Partea III. SARCINI .

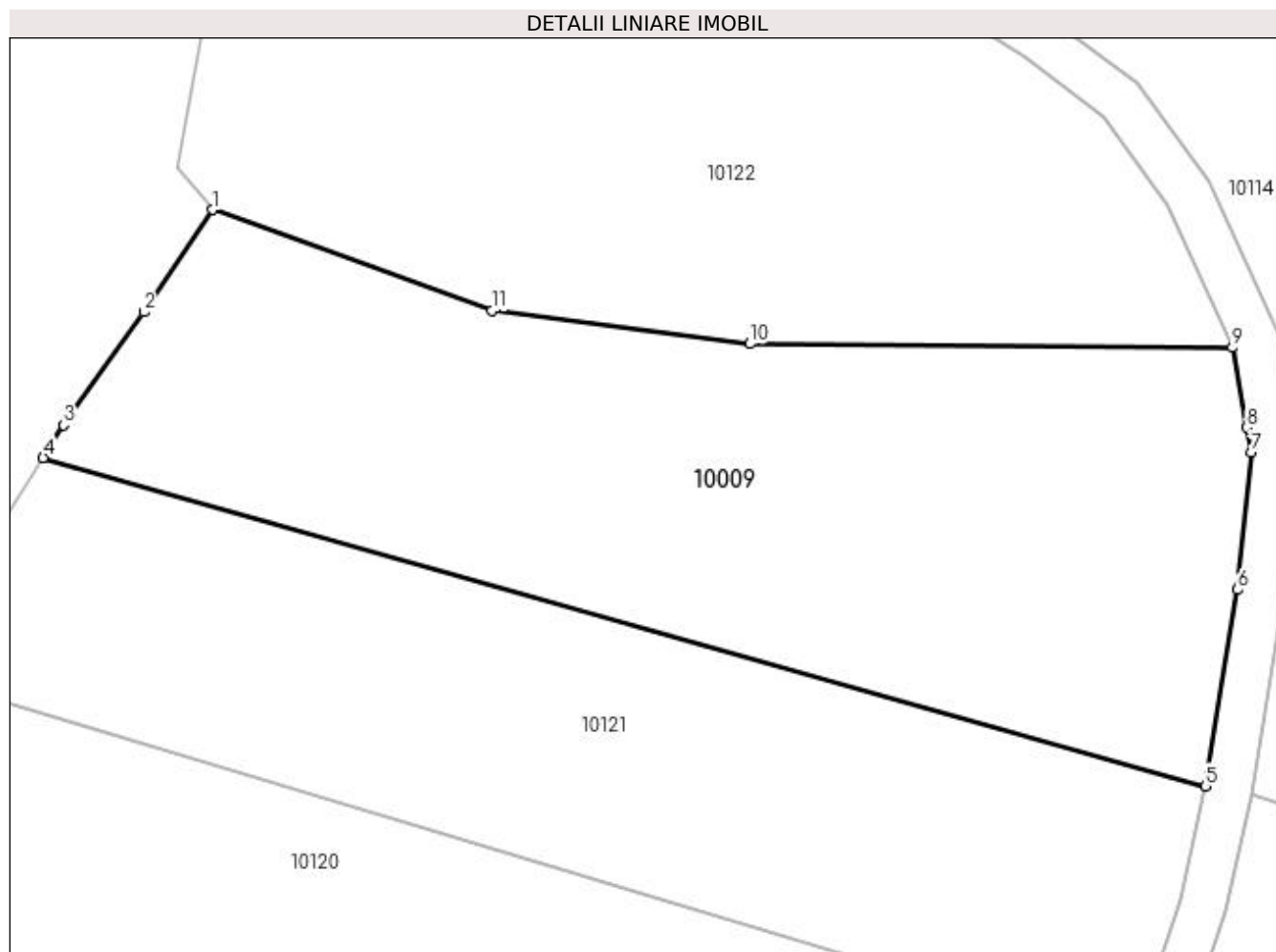
Inscrieri privind dezmembramintele dreptului de proprietate, drepturi reale de garanție și sarcini	Referințe
NU SUNT	

Anexa Nr. 1 La Partea I

Teren

Nr cadastral	Suprafața (mp)*	Observații / Referințe
	1.500	

* Suprafața este determinată în planul de proiecție Stereo 70.



Date referitoare la teren

Crt	Categorie folosință	Intra vilan	Suprafața (mp)	Tarla	Parcelă	Nr. topo	Observații / Referințe
1	pasune	NU	1.500	5	173/3	-	

Lungime Segmente

1) Valorile lungimilor segmentelor sunt obținute din proiecție în plan.

Punct început	X / Y	Punct sfârșit	X / Y	Lungime segment (** (m)
1	584.697,47 390.606,16	2	584.693,043 390.599,592	7.921
2	584.693,043 390.599,592	3	584.687,905 390.592,334	8.893
3	584.687,905 390.592,334	4	584.686,588 390.590,239	2.475
4	584.686,588 390.590,239	5	584.761,204 390.569,175	77.532
5	584.761,204 390.569,175	6	584.763,276 390.581,777	12.771

Punct început	X / Y	Punct sfârșit	X / Y	Lungime segment (** (m)
6	584.763,276 390.581,777	7	584.764,139 390.590,581	8.846
7	584.764,139 390.590,581	8	584.763,851 390.592,186	1.631
8	584.763,851 390.592,186	9	584.762,931 390.597,313	5.209
9	584.762,931 390.597,313	10	584.731,968 390.597,556	30.964
10	584.731,968 390.597,556	11	584.715,393 390.599,68	16.711
11	584.715,393 390.599,68	1	584.697,47 390.606,16	19.058

** Lungimile segmentelor sunt determinate în planul de proiecție Stereo 70 și sunt rotunjite la 1 milimetru.

*** Distanța dintre puncte este formată din segmente cumulate ce sunt mai mici decât valoarea 1 milimetru.

**DATE DESPRE IMOBILUL NR. 10010**

Oficiul de Cadastru și Publicitate Imobiliară PRAHOVA
 Biroul de Cadastru și Publicitate Imobiliară Ploiești

A. Partea I. Descrierea imobilului

TEREN Extravilan

Adresa: Jud. Prahova

Nr. Crt	Nr cadastral Nr. topografic	Suprafața* (mp)	Observații / Referințe
A1		Din acte: 43.800 Masurata: 33.800	Sector cadastral:5 Teren neimprejmuit;

B. Partea II. Proprietari și acte

Inscrieri privitoare la dreptul de proprietate și alte drepturi reale		Referințe
/		
Act Administrativ nr. 35, din 18/11/2003 emis de CJSDPAT PRAHOVA (TITLU DE PROPRIETATE;);		
B1	Intabulare, drept de PROPRIETATE, dobandit prin Reconstituire, cota actuala 1/1, cota initiala 1/1 1) SOCACIU ANA 2) HRISTOVICI SIMINA	A1

C. Partea III. SARCINI .

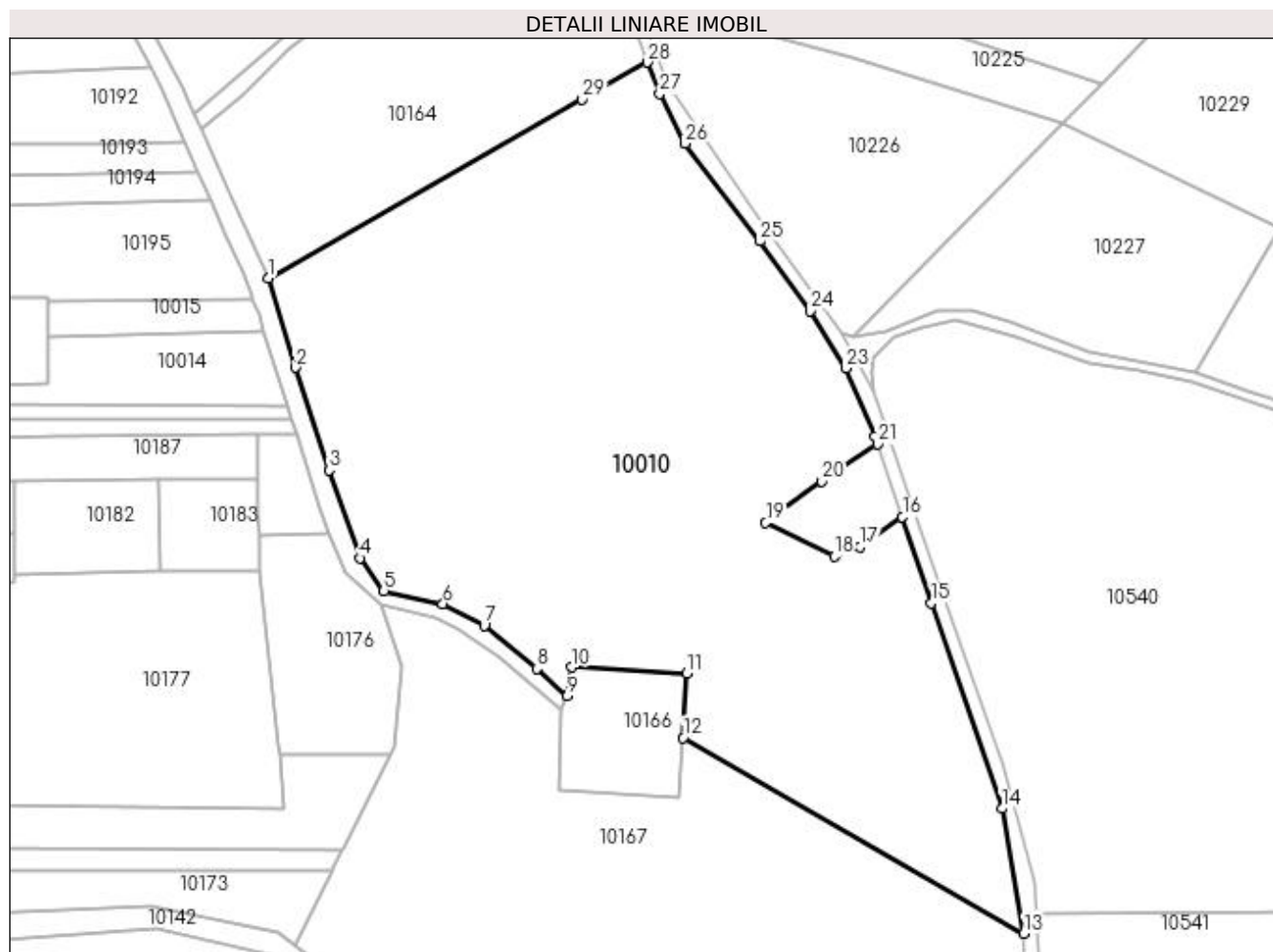
Inscrieri privind dezmembramintele dreptului de proprietate, drepturi reale de garanție și sarcini	Referințe
NU SUNT	

Anexa Nr. 1 La Partea I

Teren

Nr cadastral	Suprafața (mp)*	Observații / Referințe
	Din acte: 43.800 Masurata: 33.800	

* Suprafața este determinată în planul de proiecție Stereo 70.



Date referitoare la teren

Crt	Categorie folosință	Intra vilan	Suprafața (mp)	Tarla	Parcelă	Nr. topo	Observații / Referințe
1	vie	NU	5.406	9	230/9	-	
2	pasune	NU	28.394	9	230/10	-	

Lungime Segmente

1) Valorile lungimilor segmentelor sunt obținute din proiecție în plan.

Punct început	X / Y	Punct sfârșit	X / Y	Lungime segment (** (m))
1	584.936,885 391.987,64	2	584.945,908 391.957,821	31.154
3	584.957,303 391.923,626	4	584.967,499 391.894,23	31.114
5	584.975,486 391.883,335	6	584.995,136 391.879,006	20.121
7	585.008,99 391.871,829	8	585.026,418 391.857,321	22.676

Punct început	X / Y	Punct sfârșit	X / Y	Lungime segment (** (m))
2	584.945,908 391.957,821	3	584.957,303 391.923,626	36.044
4	584.967,499 391.894,23	5	584.975,486 391.883,335	13.509
6	584.995,136 391.879,006	7	585.008,99 391.871,829	15.603
8	585.026,418 391.857,321	9	585.036,711 391.848,196	13.755

Punct început	X / Y	Punct sfârșit	X / Y	Lungime segment (** (m))
9	585.036,711 391.848,196	10	585.038,234 391.857,799	9.723
11	585.076,603 391.855,721	12	585.075,282 391.834,342	21.42
13	585.189,016 391.769,003	14	585.181,669 391.810,7	42.339
15	585.158,215 391.879,337	16	585.148,527 391.907,977	30.234
17	585.134,189 391.897,996	18	585.125,769 391.894,84	8.992
19	585.102,882 391.906,001	20	585.121,601 391.919,871	23.298
21	585.140,31 391.932,27	22	585.139,419 391.934,903	2.78
23	585.129,631 391.957,601	24	585.117,627 391.976,624	22.494
25	585.100,95 391.999,994	26	585.075,969 392.032,627	41.097
27	585.067,486 392.049,157	28	585.063,452 392.059,654	11.245
29	585.041,673 392.047,262	1	584.936,885 391.987,64	120.562

Punct început	X / Y	Punct sfârșit	X / Y	Lungime segment (** (m))
10	585.038,234 391.857,799	11	585.076,603 391.855,721	38.425
12	585.075,282 391.834,342	13	585.189,016 391.769,003	131.166
14	585.181,669 391.810,7	15	585.158,215 391.879,337	72.534
16	585.148,527 391.907,977	17	585.134,189 391.897,996	17.47
18	585.125,769 391.894,84	19	585.102,882 391.906,001	25.463
20	585.121,601 391.919,871	21	585.140,31 391.932,27	22.445
22	585.139,419 391.934,903	23	585.129,631 391.957,601	24.718
24	585.117,627 391.976,624	25	585.100,95 391.999,994	28.71
26	585.075,969 392.032,627	27	585.067,486 392.049,157	18.58
28	585.063,452 392.059,654	29	585.041,673 392.047,262	25.058

** Lungimile segmentelor sunt determinate în planul de proiecție Stereo 70 și sunt rotunjite la 1 milimetru.

*** Distanța dintre puncte este formată din segmente cumulate ce sunt mai mici decât valoarea 1 milimetru.

**DATE DESPRE IMOBILUL NR. 10011**

Oficiul de Cadastru și Publicitate Imobiliară PRAHOVA
Biroul de Cadastru și Publicitate Imobiliară Ploiești

A. Partea I. Descrierea imobilului

TEREN Extravilan

Adresa: Jud. Prahova

Nr. Crt	Nr cadastral Nr. topografic	Suprafața* (mp)	Observații / Referințe
A1		900	Sector cadastral:5 Teren neimprejmuit;

B. Partea II. Proprietari și acte

Inscrieri privitoare la dreptul de proprietate și alte drepturi reale	Referințe
/	
Act Administrativ nr. 10219, din 12/04/2023 emis de PRIMARIA COMUNEI BUCOV (ADEVERINTA;);	
B1	A1
Intabulare, drept de PROPRIETATE, dobandit prin Lege, cota actuala 1/1, cota initiala 1/1	
1) UAT BUCOV, CIF:2843531	
OBSERVATII: REZERVA LA DISPOZITIA COMISIEI LOCALE DE FOND FUNCJAR BUCOV	

C. Partea III. SARCINI .

Inscrieri privind dezmembramintele dreptului de proprietate, drepturi reale de garanție și sarcini	Referințe
NU SUNT	

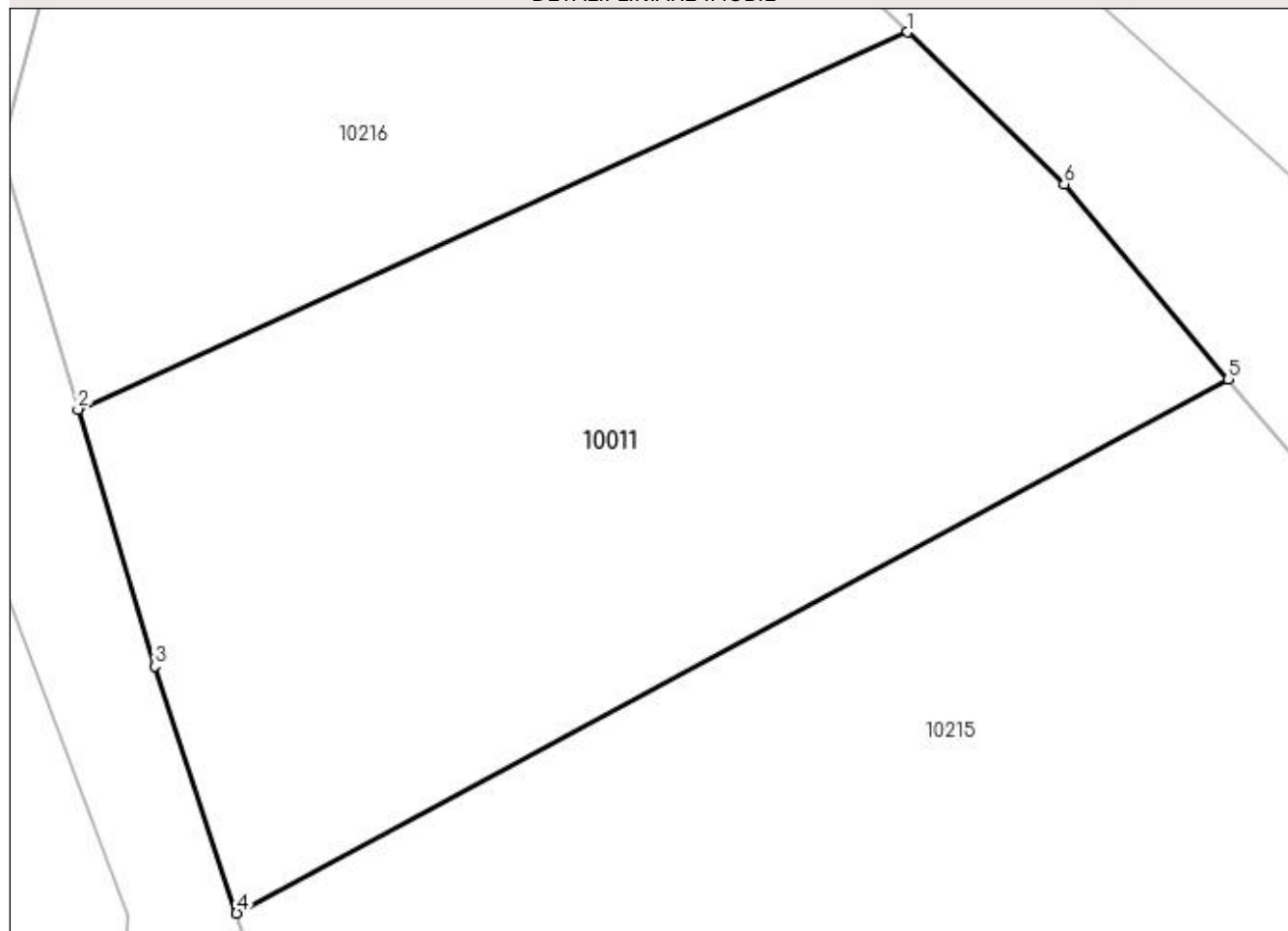
Anexa Nr. 1 La Partea I

Teren

Nr cadastral	Suprafața (mp)*	Observații / Referințe
	900	

* Suprafața este determinată în planul de proiecție Stereo 70.

DETALII LINIARE IMOBIL



Date referitoare la teren

Crt	Categorie folosință	Intravilan	Suprafața (mp)	Tarla	Parcelă	Nr. topo	Observații / Referințe
1	pașune	NU	900	9	356/2	-	

Lungime Segmente

1) Valorile lungimilor segmentelor sunt obținute din proiecție în plan.

Punct început	X / Y	Punct sfârșit	X / Y	Lungime segment (** (m)
1	584.682,202 392.212,976	2	584.647,024 392.196,987	38.641
2	584.647,024 392.196,987	3	584.650,287 392.186,096	11.369
3	584.650,287 392.186,096	4	584.653,754 392.175,625	11.03
4	584.653,754 392.175,625	5	584.695,813 392.198,252	47.759
5	584.695,813 392.198,252	6	584.688,855 392.206,526	10.811

Punct început	X / Y	Punct sfârşit	X / Y	Lungime segment (** (m)
6	584.688,855 392.206,526	1	584.682,202 392.212,976	9.266

** Lungimile segmentelor sunt determinate în planul de proiecţie Stereo 70 şi sunt rotunjite la 1 milimetru.

*** Distanţa dintre puncte este formată din segmente cumulate ce sunt mai mici decât valoarea 1 milimetru.

**DATE DESPRE IMOBILUL NR. 10012**

Oficiul de Cadastru și Publicitate Imobiliară PRAHOVA
 Biroul de Cadastru și Publicitate Imobiliară Ploiești

A. Partea I. Descrierea imobilului

TEREN Necunoscut

Adresa: Loc. Pleasa, Jud. Prahova

Nr. Crt	Nr cadastral Nr. topografic	Suprafața* (mp)	Observații / Referințe
A1		3.269	Sector cadastral:5 Teren neimprejmuit;

B. Partea II. Proprietari și acte

Inscrieri privitoare la dreptul de proprietate și alte drepturi reale	Referințe
/	
Act Administrativ nr. 17, din 26/03/1999 emis de PRIMARIA COMUNEI BUCOV;	
B1	A1
Inscrierea provizorie, drept de PROPRIETATE, dobandit prin Lege, cota actuala 1/1, cota initiala 1/1	
1) UAT BUCOV, CIF:2843531	
OBSERVATII: DOMENIUL PUBLIC	

C. Partea III. SARCINI .

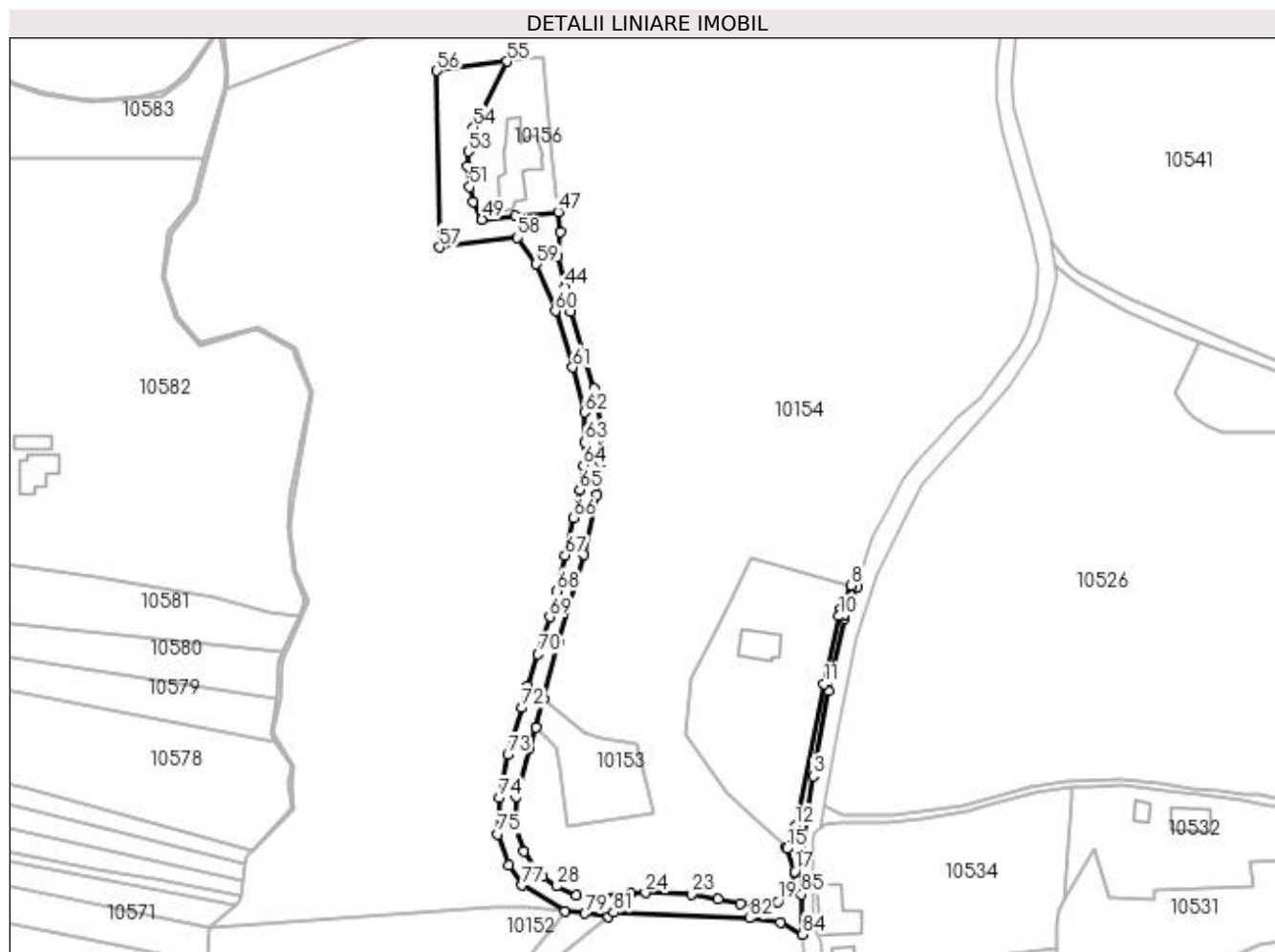
Inscrieri privind dezmembramintele dreptului de proprietate, drepturi reale de garanție și sarcini	Referințe
NU SUNT	

Anexa Nr. 1 La Partea I

Teren

Nr cadastral	Suprafața (mp)*	Observații / Referințe
	3.269	

* Suprafața este determinată în planul de proiecție Stereo 70.



Date referitoare la teren

Crt	Categorie folosință	Intra vilan	Suprafața (mp)	Tarla	Parcelă	Nr. topo	Observații / Referințe
1	drum	NU	2.995	5	230/1	-	
2	drum	DA	251	5	230/1	-	
3	drum	NU	23	5	230/1	-	

Lungime Segmente

1) Valorile lungimilor segmentelor sunt obținute din proiecție în plan.

Punct început	X / Y	Punct sfârșit	X / Y	Lungime segment	Punct început	X / Y	Punct sfârșit	X / Y	Lungime segment	Punct început	X / Y	Punct sfârșit	X / Y	Lungime segment
1	585.077,879 391.357,819	2	585.078,443 391.368,4	10.596	2	585.078,443 391.368,4	3	585.081,949 391.390,038	21.92	3	585.081,949 391.390,038	4	585.086,996 391.418,703	29.106
4	585.086,996 391.418,703	5	585.092,273 391.443,201	25.06	5	585.092,273 391.443,201	6	585.092,528 391.444,386	1.212	6	585.092,528 391.444,386	7	585.096,705 391.453,924	10.413
7	585.096,705 391.453,924	8	585.094,744 391.454,441	2.028	8	585.094,744 391.454,441	9	585.091,111 391.446,339	8.879	9	585.091,111 391.446,339	10	585.090,603 391.444,025	2.369
10	585.090,603 391.444,025	11	585.085,568 391.421,101	23.47	11	585.085,568 391.421,101	12	585.075,789 391.373,195	48.894	12	585.075,789 391.373,195	13	585.074,896 391.369,746	3.563

Punct început	X / Y	Punct sfârșit	X / Y	Lungime segment	Punct început	X / Y	Punct sfârșit	X / Y	Lungime segment	Punct început	X / Y	Punct sfârșit	X / Y	Lungime segment
13	585.074,896 391.369,746	14	585.072,765 391.366,034	4.28	14	585.072,765 391.366,034	15	585.072,958 391.365,472	0.594	15	585.072,958 391.365,472	16	585.075,578 391.357,829	8.08
16	585.075,578 391.357,829	17	585.075,563 391.357,767	0.064	17	585.075,563 391.357,767	18	585.073,917 391.351,056	6.91	18	585.073,917 391.351,056	19	585.069,829 391.347,552	5.384
19	585.069,829 391.347,552	20	585.064,667 391.346,162	5.346	20	585.064,667 391.346,162	21	585.057,321 391.346,994	7.393	21	585.057,321 391.346,994	22	585.049,6 391.348,454	7.858
22	585.049,6 391.348,454	23	585.040,668 391.350,143	9.09	23	585.040,668 391.350,143	24	585.025,164 391.350,597	15.51 1	24	585.025,164 391.350,597	25	585.020,02 391.350,291	5.153
25	585.020,02 391.350,291	26	585.009,732 391.349,37	10.32 9	26	585.009,732 391.349,37	27	585.001,824 391.349,753	7.917	27	585.001,824 391.349,753	28	584.995,296 391.352,822	7.213
28	584.995,296 391.352,822	29	584.990,537 391.355,969	5.705	29	584.990,537 391.355,969	30	584.987,766 391.358,751	3.927	30	584.987,766 391.358,751	31	584.984,005 391.364,507	6.876
31	584.984,005 391.364,507	32	584.980,933 391.373,255	9.272	32	584.980,933 391.373,255	33	584.981,471 391.383,078	9.838	33	584.981,471 391.383,078	34	584.986,081 391.399,513	17.06 9
34	584.986,081 391.399,513	35	584.988,083 391.406,575	7.34	35	584.988,083 391.406,575	36	584.990,706 391.416,026	9.808	36	584.990,706 391.416,026	37	584.995,757 391.435,242	19.86 9
37	584.995,757 391.435,242	38	585.004,286 391.464,907	30.86 7	38	585.004,286 391.464,907	39	585.008,815 391.485,165	20.75 8	39	585.008,815 391.485,165	40	585.009,904 391.495,891	10.78 1
40	585.009,904 391.495,891	41	585.010,387 391.508,443	12.56 1	41	585.010,387 391.508,443	42	585.007,973 391.520,996	12.78 3	42	585.007,973 391.520,996	43	584.999,873 391.546,737	26.98 5
43	584.999,873 391.546,737	44	584.997,988 391.555,121	8.593	44	584.997,988 391.555,121	45	584.995,581 391.565,583	10.73 5	45	584.995,581 391.565,583	46	584.996,316 391.573,673	8.123
46	584.996,316 391.573,673	47	584.995,639 391.580,575	6.935	47	584.995,639 391.580,575	48	584.981,248 391.579,105	14.46 6	48	584.981,248 391.579,105	49	584.969,895 391.577,944	11.41 2
49	584.969,895 391.577,944	50	584.966,8 391.583,852	6.67	50	584.966,8 391.583,852	51	584.965,812 391.588,968	5.211	51	584.965,812 391.588,968	52	584.965,028 391.595,863	6.939
52	584.965,028 391.595,863	53	584.965,305 391.600,888	5.033	53	584.965,305 391.600,888	54	584.967,073 391.609,116	8.416	54	584.967,073 391.609,116	55	584.978,465 391.631,351	24.98 3
55	584.978,465 391.631,351	56	584.954,728 391.628,159	23.95 1	56	584.954,728 391.628,159	57	584.955,568 391.568,579	59.58 6	57	584.955,568 391.568,579	58	584.981,987 391.571,884	26.62 5
58	584.981,987 391.571,884	59	584.988,289 391.562,871	10.99 8	59	584.988,289 391.562,871	60	584.994,768 391.547,097	17.05 3	60	584.994,768 391.547,097	61	585.000,521 391.528,094	19.85 5
61	585.000,521 391.528,094	62	585.004,509 391.512,879	15.72 9	62	585.004,509 391.512,879	63	585.004,723 391.502,783	10.09 8	63	585.004,723 391.502,783	64	585.004,19 391.494,909	7.892
64	585.004,19 391.494,909	65	585.002,972 391.486,764	8.236	65	585.002,972 391.486,764	66	585.000,896 391.477,285	9.704	66	585.000,896 391.477,285	67	584.998,029 391.464,609	12.99 6
67	584.998,029 391.464,609	68	584.995,293 391.452,556	12.36	68	584.995,293 391.452,556	69	584.992,793 391.443,779	9.126	69	584.992,793 391.443,779	70	584.988,947 391.431,159	13.19 3
70	584.988,947 391.431,159	71	584.985,395 391.420,272	11.45 2	71	584.985,395 391.420,272	72	584.983,479 391.413,039	7.482	72	584.983,479 391.413,039	73	584.978,639 391.397,205	16.55 7
73	584.978,639 391.397,205	74	584.975,708 391.382,621	14.87 6	74	584.975,708 391.382,621	75	584.975,335 391.370,371	12.25 6	75	584.975,335 391.370,371	76	584.978,894 391.359,745	11.20 6
76	584.978,894 391.359,745	77	584.983,527 391.353,121	8.083	77	584.983,527 391.353,121	78	584.998,1 391.344,47	16.94 7	78	584.998,1 391.344,47	79	585.004,8 391.343,615	6.754
79	585.004,8 391.343,615	80	585.012,705 391.342,607	7.969	80	585.012,705 391.342,607	81	585.014,36 391.343,92	2.113	81	585.014,36 391.343,92	82	585.060,29 391.342,0	45.97
82	585.060,29 391.342,0	83	585.070,72 391.340,68	10.51 3	83	585.070,72 391.340,68	84	585.078,29 391.336,55	8.623	84	585.078,29 391.336,55	85	585.077,929 391.350,1	13.55 5
85	585.077,929 391.350,1	1	585.077,879 391.357,819	7.719										

** Lungimile segmentelor sunt determinate în planul de proiecție Stereo 70 și sunt rotunjite la 1 milimetru.

*** Distanța dintre puncte este formată din segmente cumulate ce sunt mai mici decât valoarea 1 milimetru.

**DATE DESPRE IMOBILUL NR. 10013**

Oficiul de Cadastru și Publicitate Imobiliară PRAHOVA
Biroul de Cadastru și Publicitate Imobiliară Ploiești

A. Partea I. Descrierea imobilului

TEREN Extravilan

Adresa: Jud. Prahova, Sonda petroliera 312MPC Boldesti, TT, Cc221

Nr. Crt	Nr cadastral Nr. topografic	Suprafața* (mp)	Observații / Referințe
A1	22805	Din acte: 123.814 Masurata: 1.238	Sector cadastral:5 Teren neimprejmuit;

Construcții

Crt	Nr cadastral Nr. topografic	Adresa	Observații / Referințe
A1.1	22805-C1	Jud. Prahova, Sonda petroliera 312MPC Boldesti, TT, Cc221	Nr. niveluri:1; S. construita la sol:105 mp; S. construita desfasurata:105 mp; Platforma tehnologica construita in anul 1940, fara acoperis, fara pereti, fara lift, fara certificat energetic

B. Partea II. Proprietari și acte

Inscrieri privitoare la dreptul de proprietate și alte drepturi reale		Referințe
41000 / 13/07/2012		
Act Administrativ nr. 12654, din 25/06/2012 emis de MINISTERUL ECONOMIEI, COMERTULUI SI MEDIULUI DE AF (; act administrativ nr. 8199/05-07-2012 emis de Primaria Bucov);		
B1	Intabulare, drept de PROPRIETATE, dobandit prin Conventie, cota actuala 1/1, cota initiala 1/1 1) S.C. OMV PETROM S.A., CIF:1590082	A1, A1.1

C. Partea III. SARCINI .

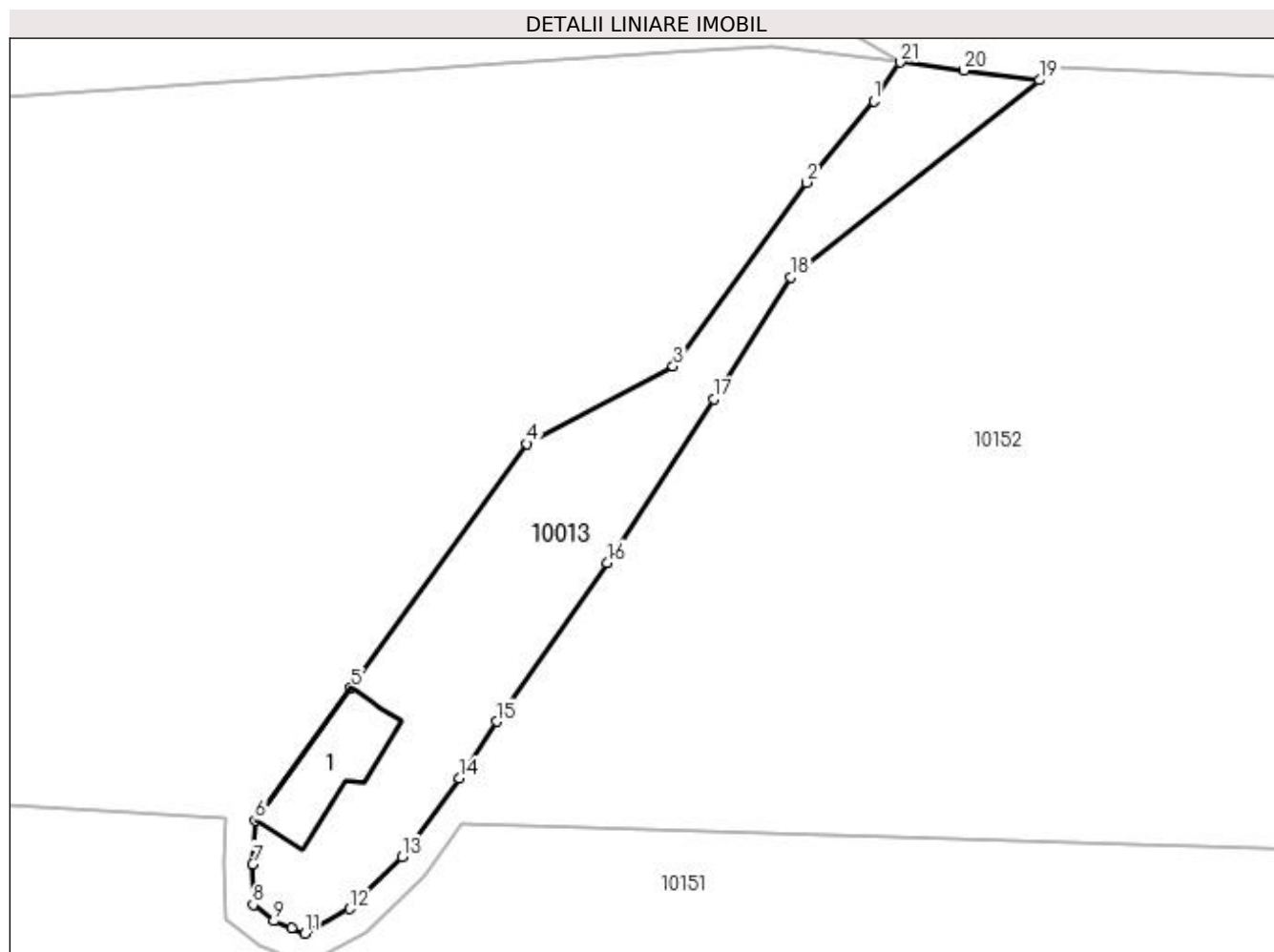
Inscrieri privind dezmembramintele dreptului de proprietate, drepturi reale de garanție și sarcini	Referințe
NU SUNT	

Anexa Nr. 1 La Partea I

Teren

Nr cadastral	Suprafața (mp)*	Observații / Referințe
22805	Din acte: 123.814 Masurata: 1.238	

* Suprafața este determinată în planul de proiecție Stereo 70.



Date referitoare la teren

Crt	Categorie folosință	Intra vilan	Suprafața (mp)	Tarla	Parcelă	Nr. topo	Observații / Referințe
1	curți constructii	NU	465	5	221	-	
2	drum	NU	505	5	221	-	
3	curți constructii	NU	268	5	221	-	

Date referitoare la construcții

Crt	Număr	Destinație construcție	Supraf. (mp)	Situație juridică	Observații / Referințe
A1.1	22805-C1	construcții industriale și edilitare	105	Cu acte	Nr. niveluri:1; S. construita la sol:105 mp; S. construita desfasurata:105 mp; Platforma tehnologica construita in anul 1940, fara acoperis, fara pereti, fara lift, fara certificat energetic

Lungime Segmente

1) Valorile lungimilor segmentelor sunt obținute din proiecție în plan.

Punct început	X / Y	Punct sfârșit	X / Y	Lungime segment (** (m)	Punct început	X / Y	Punct sfârșit	X / Y	Lungime segment (** (m)
---------------	-------	---------------	-------	-------------------------	---------------	-------	---------------	-------	-------------------------

Punct început	X / Y	Punct sfârșit	X / Y	Lungime segment (** (m)
1	584.995,27 391.340,39	2	584.988,2 391.331,82	11.11
3	584.974,18 391.312,48	4	584.958,81 391.304,33	17.397
5	584.940,268 391.278,65	6	584.930,18 391.264,68	17.232
7	584.929,95 391.260,1	8	584.929,99 391.255,82	4.28
9	584.932,13 391.254,12	10	584.934,038 391.253,357	2.055
11	584.935,43 391.252,8	12	584.940,16 391.255,38	5.388
13	584.945,65 391.260,87	14	584.951,71 391.269,14	10.253
15	584.955,61 391.275,1	16	584.967,27 391.291,82	20.384
17	584.978,46 391.309,04	18	584.986,55 391.321,86	15.159
19	585.012,705 391.342,607	20	585.004,8 391.343,615	7.969
21	584.998,1 391.344,47	1	584.995,27 391.340,39	4.965

Punct început	X / Y	Punct sfârșit	X / Y	Lungime segment (** (m)
2	584.988,2 391.331,82	3	584.974,18 391.312,48	23.887
4	584.958,81 391.304,33	5	584.940,268 391.278,65	31.674
6	584.930,18 391.264,68	7	584.929,95 391.260,1	4.586
8	584.929,99 391.255,82	9	584.932,13 391.254,12	2.733
10	584.934,038 391.253,357	11	584.935,43 391.252,8	1.499
12	584.940,16 391.255,38	13	584.945,65 391.260,87	7.764
14	584.951,71 391.269,14	15	584.955,61 391.275,1	7.123
16	584.967,27 391.291,82	17	584.978,46 391.309,04	20.536
18	584.986,55 391.321,86	19	585.012,705 391.342,607	33.384
20	585.004,8 391.343,615	21	584.998,1 391.344,47	6.754

** Lungimile segmentelor sunt determinate în planul de proiecție Stereo 70 și sunt rotunjite la 1 milimetru.

*** Distanța dintre puncte este formată din segmente cumulate ce sunt mai mici decât valoarea 1 milimetru.

**DATE DESPRE IMOBILUL NR. 10014**

Oficiul de Cadastru și Publicitate Imobiliară PRAHOVA
Biroul de Cadastru și Publicitate Imobiliară Ploiești

A. Partea I. Descrierea imobilului

TEREN Extravilan

Adresa: Jud. Prahova

Nr. Crt	Nr cadastral Nr. topografic	Suprafața* (mp)	Observații / Referințe
A1		2.700	Sector cadastral:5 Teren neimprejmuit;

B. Partea II. Proprietari și acte

Inscrieri privitoare la dreptul de proprietate și alte drepturi reale	Referințe
/	
Act Administrativ nr. 51752, din 07/04/1997 emis de CJSDPAT PRAHOVA (TITLU DE PROPRIETATE;);	
B1	A1
Intabulare, drept de PROPRIETATE, dobândit prin Reconstituire, cota actuala 1/1, cota initiala 1/1 1) DRAGUS ION	

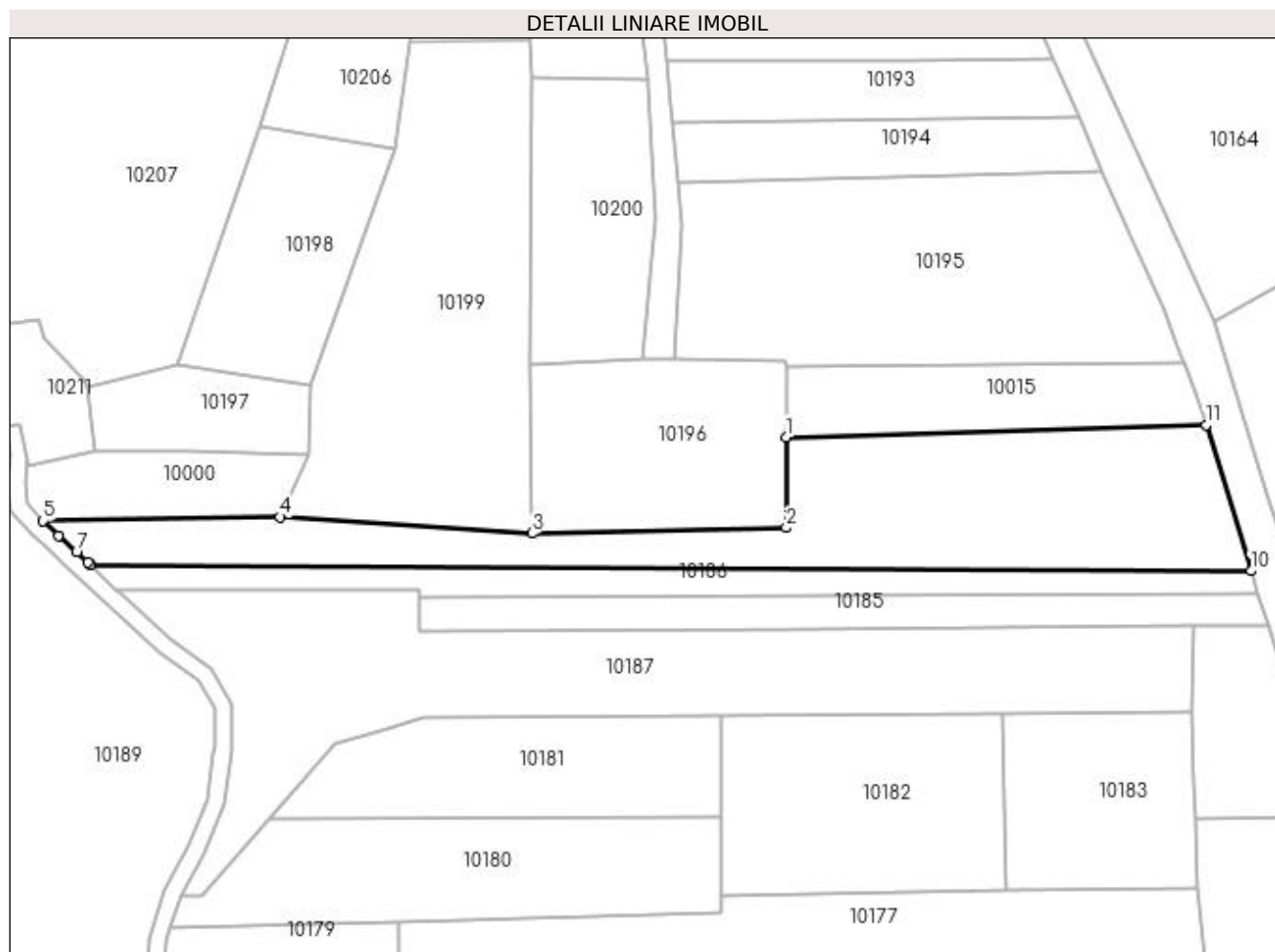
C. Partea III. SARCINI .

Inscrieri privind dezmembramintele dreptului de proprietate, drepturi reale de garanție și sarcini	Referințe
NU SUNT	

Anexa Nr. 1 La Partea I**Teren**

Nr cadastral	Suprafața (mp)*	Observații / Referințe
	2.700	

* Suprafața este determinată în planul de proiecție Stereo 70.

**Date referitoare la teren**

Crt	Categorie folosință	Intra vilan	Suprafața (mp)	Tarla	Parcelă	Nr. topo	Observații / Referințe
1	pasune	NU	2.700	9	387/7	-	

Lungime Segmente

1) Valorile lungimilor segmentelor sunt obținute din proiecție în plan.

Punct început	X / Y	Punct sfârșit	X / Y	Lungime segment (** (m)
1	584.863,254 391.967,791	2	584.863,292 391.952,193	15.598
2	584.863,292 391.952,193	3	584.819,519 391.951,228	43.784
3	584.819,519 391.951,228	4	584.776,211 391.954,047	43.4
4	584.776,211 391.954,047	5	584.735,436 391.953,349	40.781
5	584.735,436 391.953,349	6	584.738,116 391.950,848	3.666

Punct început	X / Y	Punct sfârșit	X / Y	Lungime segment (** (m)
6	584.738,116 391.950,848	7	584.741,197 391.947,974	4.213
7	584.741,197 391.947,974	8	584.743,144 391.946,178	2.649
8	584.743,144 391.946,178	9	584.743,544 391.945,808	0.545
9	584.743,544 391.945,808	10	584.943,267 391.944,769	199.726
10	584.943,267 391.944,769	11	584.935,491 391.969,849	26.258
11	584.935,491 391.969,849	1	584.863,254 391.967,791	72.266

** Lungimile segmentelor sunt determinate în planul de proiecție Stereo 70 și sunt rotunjite la 1 milimetru.

*** Distanța dintre puncte este formată din segmente cumulate ce sunt mai mici decât valoarea 1 milimetru.

**DATE DESPRE IMOBILUL NR. 10015**

Oficiul de Cadastru și Publicitate Imobiliară PRAHOVA
Biroul de Cadastru și Publicitate Imobiliară Ploiești

A. Partea I. Descrierea imobilului

TEREN Extravilan

Adresa: Jud. Prahova

Nr. Crt	Nr cadastral Nr. topografic	Suprafața* (mp)	Observații / Referințe
A1		800	Sector cadastral:5 Teren neimprejmuit;

B. Partea II. Proprietari și acte

Inscrieri privitoare la dreptul de proprietate și alte drepturi reale	Referințe
/	
Act Administrativ nr. 51757, din 07/04/1997 emis de CJSDPAT PRAHOVA (TITLU DE PROPRIETATE;);	
B1	A1
Intabulare, drept de PROPRIETATE, dobândit prin Reconstituire, cota actuala 1/1, cota initiala 1/1 1) RADULESCU IOAN	

C. Partea III. SARCINI .

Inscrieri privind dezmembramintele dreptului de proprietate, drepturi reale de garanție și sarcini	Referințe
NU SUNT	

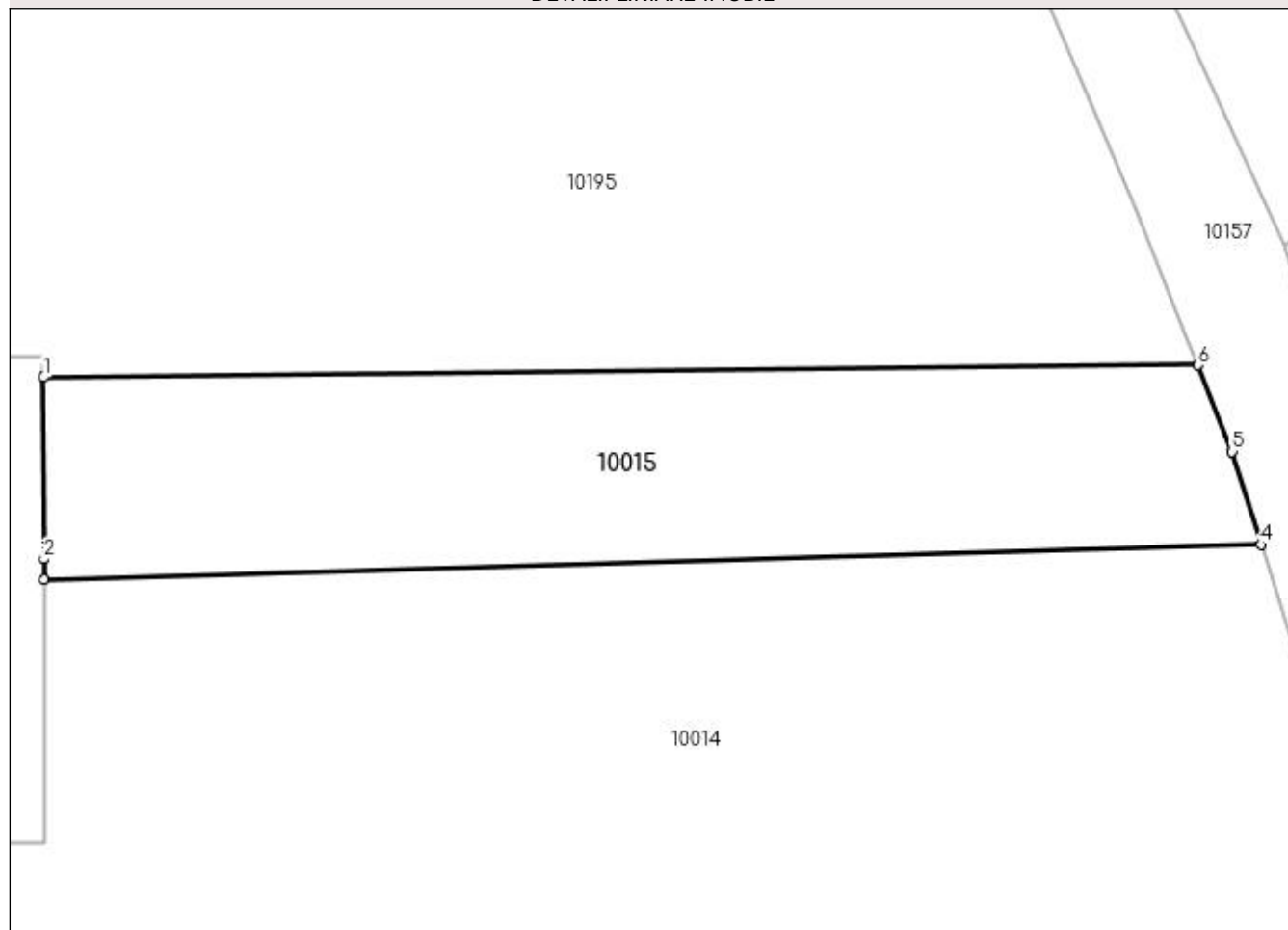
Anexa Nr. 1 La Partea I

Teren

Nr cadastral	Suprafața (mp)*	Observații / Referințe
	800	

* Suprafața este determinată în planul de proiecție Stereo 70.

DETALII LINIARE IMOBIL



Date referitoare la teren

Crt	Categorie folosință	Intravilan	Suprafața (mp)	Tarla	Parcelă	Nr. topo	Observații / Referințe
1	pasune	NU	800	9	387/6	-	

Lungime Segmente

1) Valorile lungimilor segmentelor sunt obținute din proiecție în plan.

Punct început	X / Y	Punct sfârșit	X / Y	Lungime segment (** (m)
1	584.863,225 391.979,767	2	584.863,251 391.969,003	10.764
2	584.863,251 391.969,003	3	584.863,254 391.967,791	1.212
3	584.863,254 391.967,791	4	584.935,491 391.969,849	72.266
4	584.935,491 391.969,849	5	584.933,78 391.975,369	5.779
5	584.933,78 391.975,369	6	584.931,762 391.980,504	5.517

Punct început	X / Y	Punct sfârșit	X / Y	Lungime segment (** (m)
6	584.931,762 391.980,504	1	584.863,225 391.979,767	68.541

** Lungimile segmentelor sunt determinate în planul de proiecție Stereo 70 și sunt rotunjite la 1 milimetru.

*** Distanța dintre puncte este formată din segmente cumulate ce sunt mai mici decât valoarea 1 milimetru.

**DATE DESPRE IMOBILUL NR. 10016**

Oficiul de Cadastru și Publicitate Imobiliară PRAHOVA
Biroul de Cadastru și Publicitate Imobiliară Ploiești

A. Partea I. Descrierea imobilului

TEREN Extravilan

Adresa: Jud. Prahova

Nr. Crt	Nr cadastral Nr. topografic	Suprafața* (mp)	Observații / Referințe
A1		132	Sector cadastral:5 Teren neimprejmuit;

B. Partea II. Proprietari și acte

Inscrieri privitoare la dreptul de proprietate și alte drepturi reale		Referințe
/		
Act Normativ nr. 1705, din 29/11/2006 emis de PARLAMENTUL ROMANIEI;		
B1	Intabulare, drept de PROPRIETATE, dobandit prin Lege, cota actuala 1/1, cota initiala 1/1 1) STATUL ROMAN, CIF:9999999999999, (domeniu public)	A1
B2	Intabulare, drept de ADMINISTRARE 1) ADMINISTRATIA NATIONALA APELE ROMANE-ADMINISTRATIA BAZINALA DE APA BUZAU-IALOMITA, CIF:23706189	A1

C. Partea III. SARCINI .

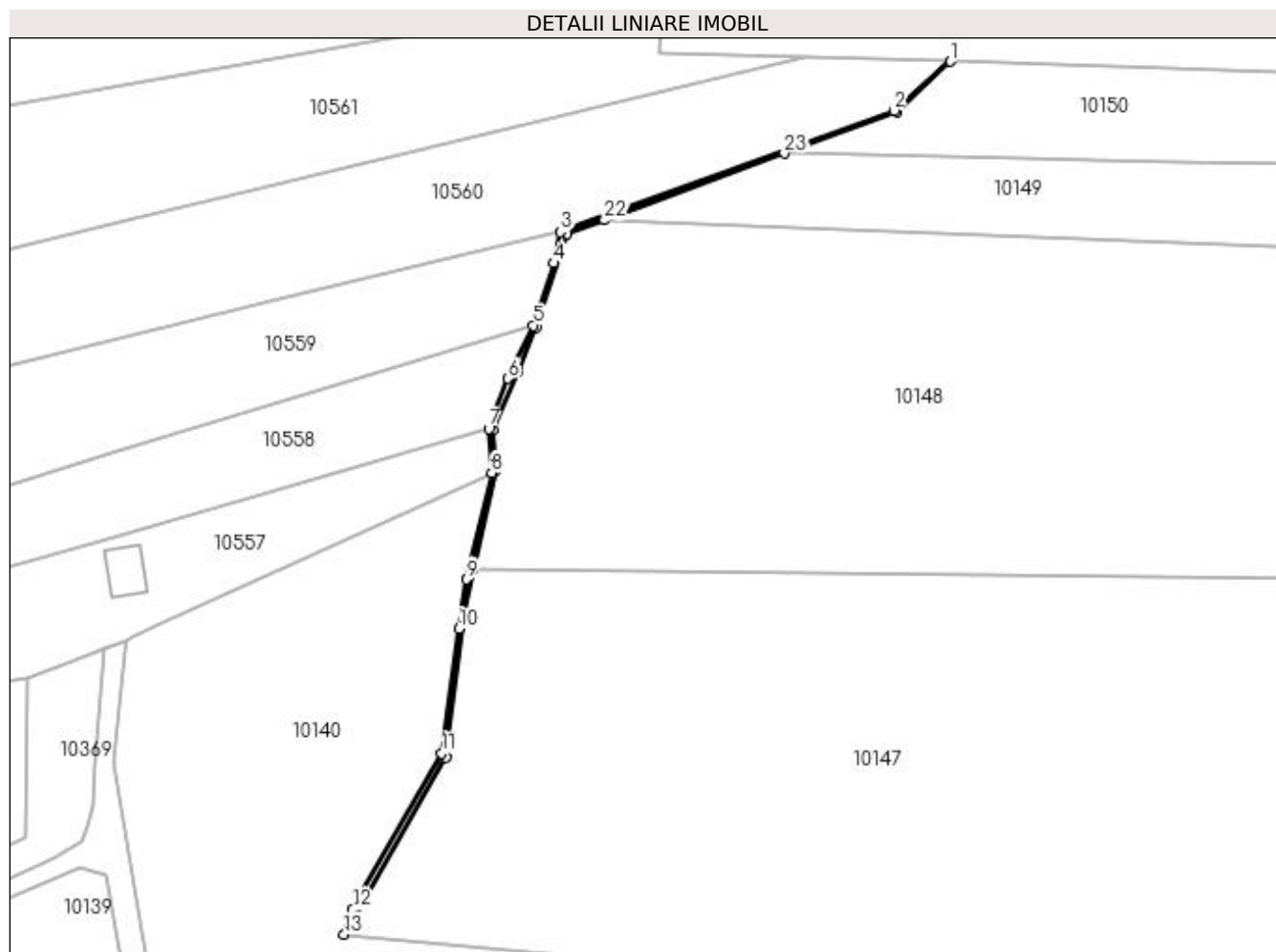
Inscrieri privind dezmembramintele dreptului de proprietate, drepturi reale de garanție și sarcini	Referințe
NU SUNT	

Anexa Nr. 1 La Partea I

Teren

Nr cadastral	Suprafața (mp)*	Observații / Referințe
	132	

* Suprafața este determinată în planul de proiecție Stereo 70.



Date referitoare la teren

Crt	Categorie folosință	Intra vilan	Suprafața (mp)	Tarla	Parcelă	Nr. topo	Observații / Referințe
1	ape curgătoare	NU	132	5	213/1	-	

Lungime Segmente

1) Valorile lungimilor segmentelor sunt obținute din proiecție în plan.

Punct început	X / Y	Punct sfârșit	X / Y	Lungime segment (** (m)
1	584.921,794 391.182,907	2	584.912,056 391.174,415	12.921
3	584.854,252 391.153,385	4	584.853,113 391.148,006	5.498
5	584.849,634 391.137,235	6	584.845,242 391.128,012	10.215
7	584.841,898 391.119,381	8	584.842,433 391.111,743	7.657
9	584.838,022 391.093,282	10	584.836,762 391.084,731	8.643

Punct început	X / Y	Punct sfârșit	X / Y	Lungime segment (** (m)
2	584.912,056 391.174,415	3	584.854,252 391.153,385	61.511
4	584.853,113 391.148,006	5	584.849,634 391.137,235	11.319
6	584.845,242 391.128,012	7	584.841,898 391.119,381	9.256
8	584.842,433 391.111,743	9	584.838,022 391.093,282	18.981
10	584.836,762 391.084,731	11	584.833,76 391.063,176	21.763

Punct început	X / Y	Punct sfârșit	X / Y	Lungime segment (** (m)
11	584.833,76 391.063,176	12	584.818,304 391.036,166	31.12
13	584.816,845 391.031,831	14	584.834,506 391.062,445	35.343
15	584.837,596 391.087,71	16	584.839,248 391.095,163	7.634
17	584.843,022 391.112,184	18	584.842,544 391.119,149	6.981
19	584.846,917 391.129,374	20	584.850,131 391.136,891	8.175
21	584.855,501 391.153,059	22	584.861,935 391.155,446	6.863
23	584.893,058 391.166,989	24	584.912,529 391.174,211	20.767

Punct început	X / Y	Punct sfârșit	X / Y	Lungime segment (** (m)
12	584.818,304 391.036,166	13	584.816,845 391.031,831	4.574
14	584.834,506 391.062,445	15	584.837,596 391.087,71	25.453
16	584.839,248 391.095,163	17	584.843,022 391.112,184	17.434
18	584.842,544 391.119,149	19	584.846,917 391.129,374	11.121
20	584.850,131 391.136,891	21	584.855,501 391.153,059	17.036
22	584.861,935 391.155,446	23	584.893,058 391.166,989	33.195
24	584.912,529 391.174,211	1	584.921,794 391.182,907	12.707

** Lungimile segmentelor sunt determinate în planul de proiecție Stereo 70 și sunt rotunjite la 1 milimetru.

*** Distanța dintre puncte este formată din segmente cumulate ce sunt mai mici decât valoarea 1 milimetru.

**DATE DESPRE IMOBILUL NR. 10017**

Oficiul de Cadastru și Publicitate Imobiliară PRAHOVA
Biroul de Cadastru și Publicitate Imobiliară Ploiești

A. Partea I. Descrierea imobilului

TEREN Extravilan

Adresa: Jud. Prahova

Nr. Crt	Nr cadastral Nr. topografic	Suprafața* (mp)	Observații / Referințe
A1		4.085	Sector cadastral:5 Teren neimprejmuit;

B. Partea II. Proprietari și acte

Inscrieri privitoare la dreptul de proprietate și alte drepturi reale	Referințe
/	
Act Administrativ nr. 17, din 26/03/1999 emis de PRIMARIA COMUNEI BUCOV;	
B1	A1
Inscrierea provizorie, drept de PROPRIETATE, dobandit prin Lege, cota actuala 1/1, cota initiala 1/1	
1) UAT BUCOV, CIF:2843531	
OBSERVATII: DOMENIUL PUBLIC	

C. Partea III. SARCINI .

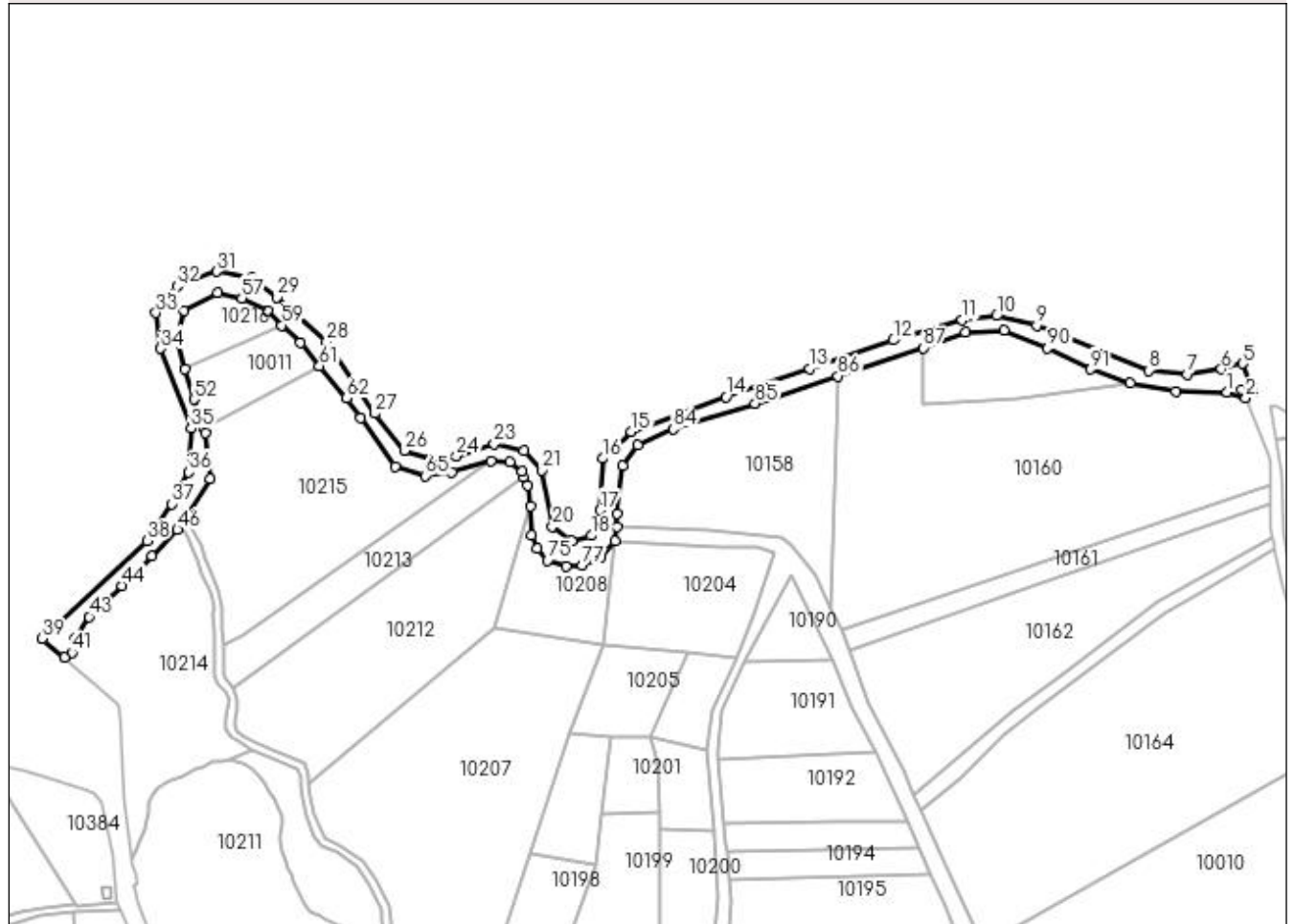
Inscrieri privind dezmembramintele dreptului de proprietate, drepturi reale de garanție și sarcini	Referințe
NU SUNT	

Anexa Nr. 1 La Partea I**Teren**

Nr cadastral	Suprafața (mp)*	Observații / Referințe
	4.085	

* Suprafața este determinată în planul de proiecție Stereo 70.

DETALII LINIARE IMOBIL

**Date referitoare la teren**

Crt	Categorie folosință	Intravilan	Suprafața (mp)	Tarla	Parcelă	Nr. topo	Observații / Referințe
1	drum	NU	4.085	9	356/7	-	

Lungime Segmente

1) Valorile lungimilor segmentelor sunt obținute din proiecție în plan.

Punct început	X / Y	Punct sfârșit	X / Y	Lungime segment	Punct început	X / Y	Punct sfârșit	X / Y	Lungime segment	Punct început	X / Y	Punct sfârșit	X / Y	Lungime segment
1	585.025,501 392.188,679	2	585.032,235 392.186,566	7.058	2	585.032,235 392.186,566	3	585.030,908 392.189,766	3.464	3	585.030,908 392.189,766	4	585.034,787 392.188,659	4.034
4	585.034,787 392.188,659	5	585.031,164 392.199,073	11.026	5	585.031,164 392.199,073	6	585.023,358 392.197,014	8.073	6	585.023,358 392.197,014	7	585.010,939 392.195,225	12.547
7	585.010,939 392.195,225	8	584.997,071 392.196,548	13.931	8	584.997,071 392.196,548	9	584.956,275 392.212,945	43.968	9	584.956,275 392.212,945	10	584.941,744 392.216,394	14.935
10	584.941,744 392.216,394	11	584.929,267 392.215,017	12.553	11	584.929,267 392.215,017	12	584.904,188 392.207,544	26.169	12	584.904,188 392.207,544	13	584.873,817 392.197,262	32.064
13	584.873,817 392.197,262	14	584.843,445 392.186,98	32.065	14	584.843,445 392.186,98	15	584.809,05 392.174,289	36.662	15	584.809,05 392.174,289	16	584.798,659 392.164,573	14.226
16	584.798,659 392.164,573	17	584.797,745 392.145,768	18.827	17	584.797,745 392.145,768	18	584.794,565 392.136,555	9.746	18	584.794,565 392.136,555	19	584.787,547 392.134,597	7.286

Punct început	X / Y	Punct sfârșit	X / Y	Lungime segment	Punct început	X / Y	Punct sfârșit	X / Y	Lungime segment	Punct început	X / Y	Punct sfârșit	X / Y	Lungime segment
19	584.787,547 392.134,597	20	584.780,395 392.139,905	8.907	20	584.780,395 392.139,905	21	584.776,609 392.160,37	20.812	21	584.776,609 392.160,37	22	584.770,1 392.167,344	9.54
22	584.770,1 392.167,344	23	584.759,314 392.169,843	11.072	23	584.759,314 392.169,843	24	584.745,539 392.165,5	14.443	24	584.745,539 392.165,5	25	584.736,052 392.164,214	9.574
25	584.736,052 392.164,214	26	584.726,668 392.167,465	9.931	26	584.726,668 392.167,465	27	584.715,972 392.180,94	17.204	27	584.715,972 392.180,94	28	584.698,431 392.206,912	31.341
28	584.698,431 392.206,912	29	584.680,412 392.223,21	24.296	29	584.680,412 392.223,21	30	584.671,204 392.230,245	11.588	30	584.671,204 392.230,245	31	584.658,504 392.232,492	12.897
31	584.658,504 392.232,492	32	584.644,068 392.227,095	15.412	32	584.644,068 392.227,095	33	584.636,419 392.217,451	12.309	33	584.636,419 392.217,451	34	584.638,147 392.204,519	13.047
34	584.638,147 392.204,519	35	584.649,13 392.175,532	30.998	35	584.649,13 392.175,532	36	584.648,378 392.159,654	15.896	36	584.648,378 392.159,654	37	584.642,117 392.148,094	13.147
37	584.642,117 392.148,094	38	584.633,193 392.134,678	16.113	38	584.633,193 392.134,678	39	584.595,118 392.099,167	52.065	39	584.595,118 392.099,167	40	584.603,229 392.092,436	10.54
40	584.603,229 392.092,436	41	584.605,827 392.094,048	3.057	41	584.605,827 392.094,048	42	584.607,0 392.099,059	5.146	42	584.607,0 392.099,059	43	584.612,096 392.107,136	9.55
43	584.612,096 392.107,136	44	584.624,173 392.118,385	16.504	44	584.624,173 392.118,385	45	584.635,055 392.129,042	15.231	45	584.635,055 392.129,042	46	584.644,211 392.138,753	13.347
46	584.644,211 392.138,753	47	584.645,607 392.140,627	2.337	47	584.645,607 392.140,627	48	584.647,611 392.143,318	3.355	48	584.647,611 392.143,318	49	584.656,102 392.157,257	16.322
49	584.656,102 392.157,257	50	584.654,374 392.173,751	16.584	50	584.654,374 392.173,751	51	584.653,754 392.175,625	1.974	51	584.653,754 392.175,625	52	584.650,287 392.186,096	11.03
52	584.650,287 392.186,096	53	584.647,024 392.196,987	11.369	53	584.647,024 392.196,987	54	584.643,747 392.207,92	11.414	54	584.643,747 392.207,92	55	584.646,472 392.218,268	10.701
55	584.646,472 392.218,268	56	584.658,824 392.224,713	13.932	56	584.658,824 392.224,713	57	584.667,603 392.222,865	8.971	57	584.667,603 392.222,865	58	584.676,776 392.218,236	10.275
58	584.676,776 392.218,236	59	584.682,202 392.212,976	7.557	59	584.682,202 392.212,976	60	584.688,855 392.206,526	9.266	60	584.688,855 392.206,526	61	584.695,813 392.198,252	10.811
61	584.695,813 392.198,252	62	584.705,679 392.186,519	15.33	62	584.705,679 392.186,519	63	584.710,813 392.179,295	8.863	63	584.710,813 392.179,295	64	584.723,288 392.161,743	21.534
64	584.723,288 392.161,743	65	584.734,248 392.158,28	11.494	65	584.734,248 392.158,28	66	584.743,959 392.159,472	9.784	66	584.743,959 392.159,472	67	584.758,127 392.163,558	14.745
67	584.758,127 392.163,558	68	584.764,941 392.163,218	6.822	68	584.764,941 392.163,218	69	584.769,427 392.159,869	5.598	69	584.769,427 392.159,869	70	584.769,832 392.157,949	1.962
70	584.769,832 392.157,949	71	584.771,326 392.154,871	3.421	71	584.771,326 392.154,871	72	584.772,39 392.147,255	7.69	72	584.772,39 392.147,255	73	584.772,921 392.136,805	10.463
73	584.772,921 392.136,805	74	584.774,871 392.131,846	5.329	74	584.774,871 392.131,846	75	584.778,592 392.127,595	5.649	75	584.778,592 392.127,595	76	584.785,326 392.125,293	7.117
76	584.785,326 392.125,293	77	584.791,174 392.125,824	5.872	77	584.791,174 392.125,824	78	584.798,086 392.128,835	7.539	78	584.798,086 392.128,835	79	584.803,025 392.134,615	7.603
79	584.803,025 392.134,615	80	584.804,027 392.139,778	5.259	80	584.804,027 392.139,778	81	584.804,027 392.144,558	4.78	81	584.804,027 392.144,558	82	584.806,014 392.161,813	17.369
82	584.806,014 392.161,813	83	584.811,522 392.169,475	9.436	83	584.811,522 392.169,475	84	584.824,326 392.175,272	14.055	84	584.824,326 392.175,272	85	584.854,035 392.184,569	31.13
85	584.854,035 392.184,569	86	584.884,129 392.194,545	31.704	86	584.884,129 392.194,545	87	584.915,204 392.204,766	32.713	87	584.915,204 392.204,766	88	584.930,319 392.210,481	16.159
88	584.930,319 392.210,481	89	584.944,499 392.211,135	14.195	89	584.944,499 392.211,135	90	584.960,207 392.204,594	17.015	90	584.960,207 392.204,594	91	584.975,914 392.196,962	17.463
91	584.975,914 392.196,962	92	584.990,313 392.191,947	15.247	92	584.990,313 392.191,947	93	585.006,805 392.188,796	16.79	93	585.006,805 392.188,796	1	585.025,501 392.188,679	18.696

** Lungimile segmentelor sunt determinate în planul de proiecție Stereo 70 și sunt rotunjite la 1 milimetru.

*** Distanța dintre puncte este formată din segmente cumulate ce sunt mai mici decât valoarea 1 milimetru.

**DATE DESPRE IMOBILUL NR. 10018**

Oficiul de Cadastru și Publicitate Imobiliară PRAHOVA
Biroul de Cadastru și Publicitate Imobiliară Ploiești

A. Partea I. Descrierea imobilului

TEREN Extravilan

Adresa: Jud. Prahova

Nr. Crt	Nr cadastral Nr. topografic	Suprafața* (mp)	Observații / Referințe
A1		2.500	Sector cadastral:5 Teren neimprejmuit;

B. Partea II. Proprietari și acte

Inscrieri privitoare la dreptul de proprietate și alte drepturi reale	Referințe
/	
Act Administrativ nr. 77688, din 17/01/2001 emis de CJSDPAT PRAHOVA (TITLU DE PROPRIETATE;);	
B1	A1
Intabulare, drept de PROPRIETATE, dobândit prin Reconstituire, cota actuala 1/1, cota initiala 1/1 1) BADEA MARIA	

C. Partea III. SARCINI .

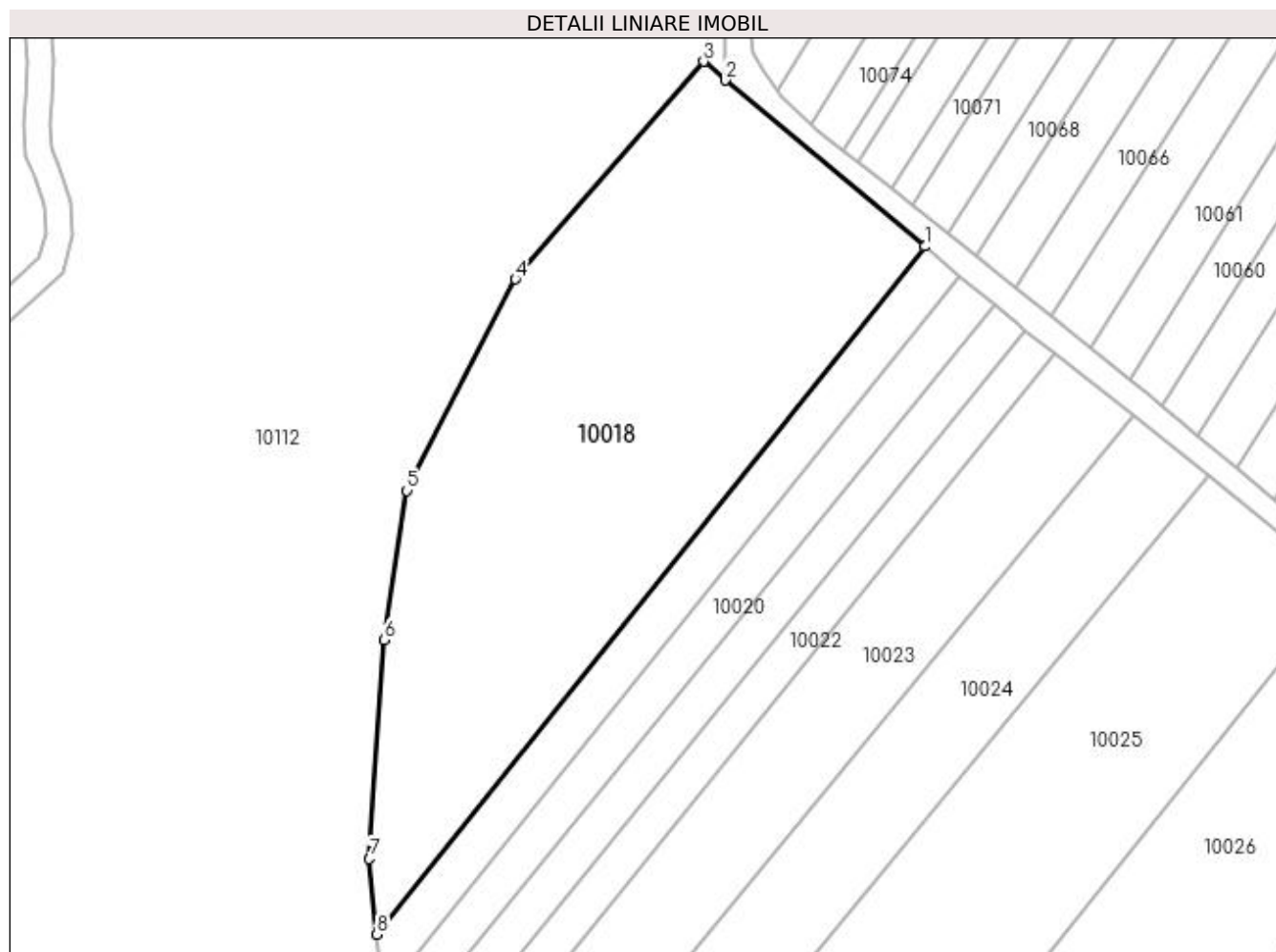
Inscrieri privind dezmembramintele dreptului de proprietate, drepturi reale de garanție și sarcini	Referințe
NU SUNT	

Anexa Nr. 1 La Partea I

Teren

Nr cadastral	Suprafața (mp)*	Observații / Referințe
	2.500	

* Suprafața este determinată în planul de proiecție Stereo 70.



Date referitoare la teren

Crt	Categorie folosință	Intra vilan	Suprafața (mp)	Tarla	Parcelă	Nr. topo	Observații / Referințe
1	vie	NU	2.500	5	184/16	-	

Lungime Segmente

1) Valorile lungimilor segmentelor sunt obținute din proiecție în plan.

Punct început	X / Y	Punct sfârșit	X / Y	Lungime segment (** (m)
1	584.828,485 390.374,269	2	584.806,095 390.392,912	29.135
2	584.806,095 390.392,912	3	584.803,626 390.395,028	3.252
3	584.803,626 390.395,028	4	584.782,508 390.370,59	32.298
4	584.782,508 390.370,59	5	584.770,336 390.346,848	26.68
5	584.770,336 390.346,848	6	584.767,814 390.330,083	16.954

Punct început	X / Y	Punct sfârșit	X / Y	Lungime segment (** (m)
6	584.767,814 390.330,083	7	584.766,109 390.305,531	24.611
7	584.766,109 390.305,531	8	584.766,971 390.297,048	8.527
8	584.766,971 390.297,048	1	584.828,485 390.374,269	98.727

** Lungimile segmentelor sunt determinate în planul de proiecție Stereo 70 și sunt rotunjite la 1 milimetru.

*** Distanța dintre puncte este formată din segmente cumulate ce sunt mai mici decât valoarea 1 milimetru.

**DATE DESPRE IMOBILUL NR. 10019**

Oficiul de Cadastru și Publicitate Imobiliară PRAHOVA
Biroul de Cadastru și Publicitate Imobiliară Ploiești

A. Partea I. Descrierea imobilului

TEREN Extravilan

Adresa: Jud. Prahova

Nr. Crt	Nr cadastral Nr. topografic	Suprafața* (mp)	Observații / Referințe
A1		500	Sector cadastral:5 Teren neimprejmuit;

B. Partea II. Proprietari și acte

Inscrieri privitoare la dreptul de proprietate și alte drepturi reale	Referințe
/	
Act Administrativ nr. 91225, din 28/11/2002 emis de CJSDPAT PRAHOVA (TITLU DE PROPRIETATE;);	
B1	A1
Intabulare, drept de PROPRIETATE, dobândit prin Reconstituire, cota actuala 1/1, cota initiala 1/1 1) IORDACHE SOFIA	

C. Partea III. SARCINI .

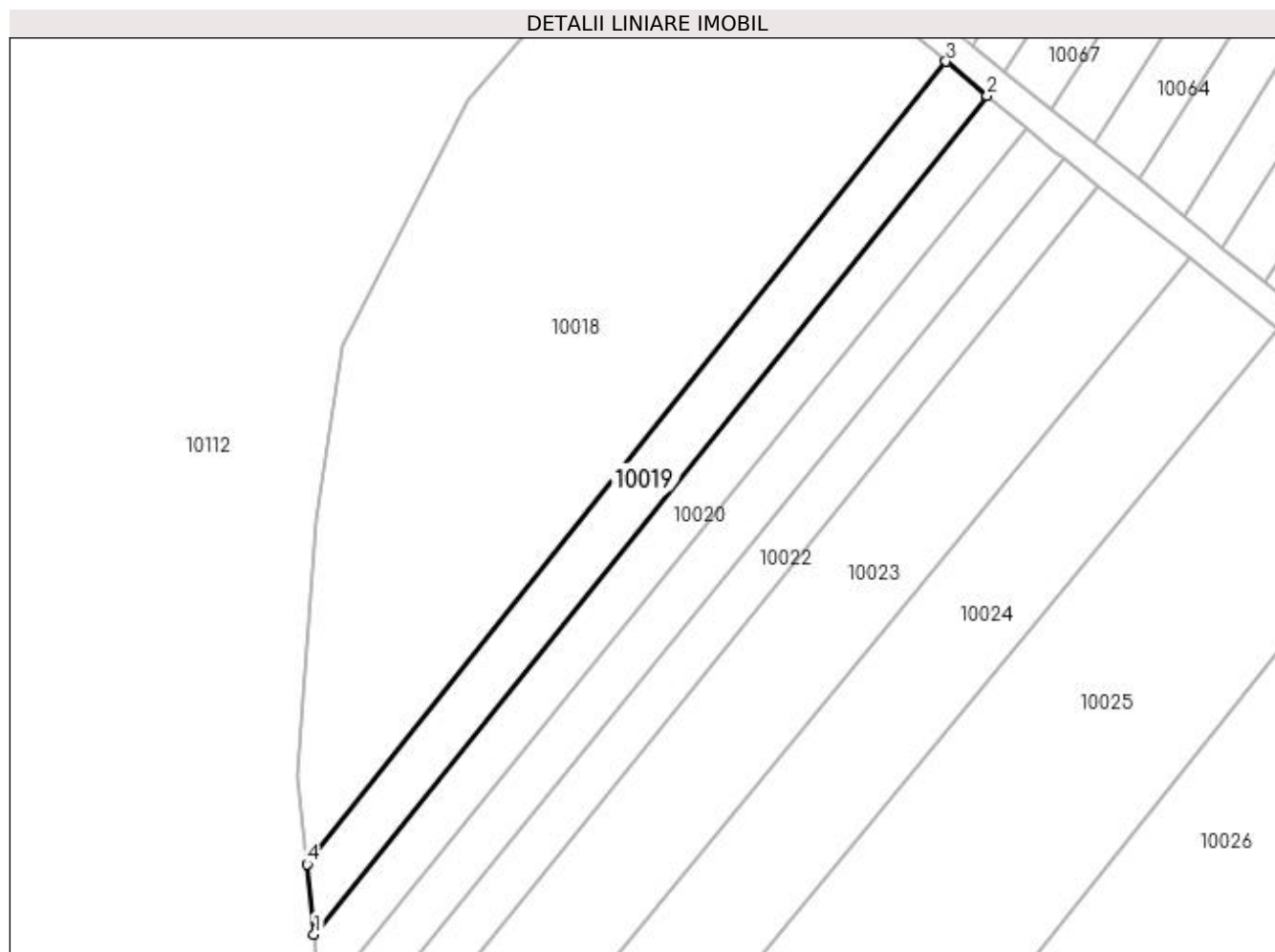
Inscrieri privind dezmembramintele dreptului de proprietate, drepturi reale de garanție și sarcini	Referințe
NU SUNT	

Anexa Nr. 1 La Partea I

Teren

Nr cadastral	Suprafața (mp)*	Observații / Referințe
	500	

* Suprafața este determinată în planul de proiecție Stereo 70.



Date referitoare la teren

Crt	Categorie folosință	Intra vilan	Suprafața (mp)	Tarla	Parcelă	Nr. topo	Observații / Referințe
1	vie	NU	500	5	184/15	-	

Lungime Segmente

1) Valorile lungimilor segmentelor sunt obținute din proiecție în plan.

Punct început	X / Y	Punct sfârșit	X / Y	Lungime segment (** (m)
1	584.767,659 390.290,29	2	584.832,432 390.370,982	103.473
2	584.832,432 390.370,982	3	584.828,485 390.374,269	5.136
3	584.828,485 390.374,269	4	584.766,971 390.297,048	98.727
4	584.766,971 390.297,048	1	584.767,659 390.290,29	6.793

**** Lungimile segmentelor sunt determinate în planul de proiecție Stereo 70 și sunt rotunjite la 1 milimetru.**

***** Distanța dintre puncte este formată din segmente cumulate ce sunt mai mici decât valoarea 1 milimetru.**

**DATE DESPRE IMOBILUL NR. 10020**

Oficiul de Cadastru și Publicitate Imobiliară PRAHOVA
Biroul de Cadastru și Publicitate Imobiliară Ploiești

A. Partea I. Descrierea imobilului

TEREN Extravilan

Adresa: Jud. Prahova

Nr. Crt	Nr cadastral Nr. topografic	Suprafața* (mp)	Observații / Referințe
A1		500	Sector cadastral:5 Teren neimprejmuit;

B. Partea II. Proprietari și acte

Inscrieri privitoare la dreptul de proprietate și alte drepturi reale	Referințe
/	
Act Administrativ nr. 73481, din 30/11/2002 emis de CJSDPAT PRAHOVA (TITLU DE PROPRIETATE;);	
B1	A1
Intabulare, drept de PROPRIETATE, dobandit prin Reconstituire, cota actuala 1/1, cota initiala 1/1	
1) IORDACHE CONSTANTIN	

C. Partea III. SARCINI .

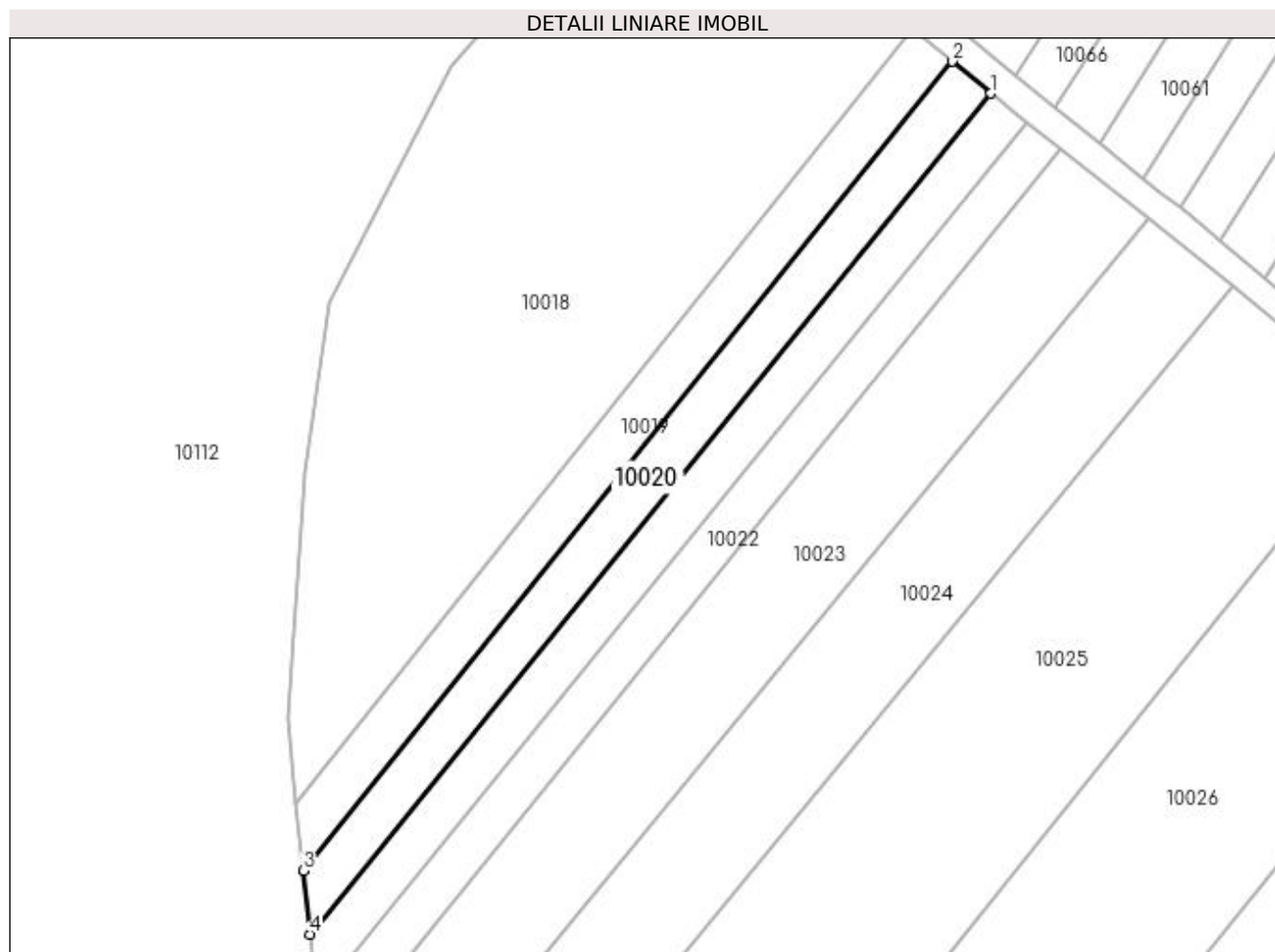
Inscrieri privind dezmembramintele dreptului de proprietate, drepturi reale de garanție și sarcini	Referințe
NU SUNT	

Anexa Nr. 1 La Partea I

Teren

Nr cadastral	Suprafața (mp)*	Observații / Referințe
	500	

* Suprafața este determinată în planul de proiecție Stereo 70.



Date referitoare la teren

Crt	Categorie folosință	Intra vilan	Suprafața (mp)	Tarla	Parcelă	Nr. topo	Observații / Referințe
1	vie	NU	500	5	184/14	-	

Lungime Segmente

1) Valorile lungimilor segmentelor sunt obținute din proiecție în plan.

Punct început	X / Y	Punct sfârșit	X / Y	Lungime segment (** (m)
1	584.836,263 390.367,792	2	584.832,432 390.370,982	4.985
2	584.832,432 390.370,982	3	584.767,659 390.290,29	103.473
3	584.767,659 390.290,29	4	584.768,302 390.283,959	6.364
4	584.768,302 390.283,959	1	584.836,263 390.367,792	107.92

**** Lungimile segmentelor sunt determinate în planul de proiecție Stereo 70 și sunt rotunjite la 1 milimetru.**

***** Distanța dintre puncte este formată din segmente cumulate ce sunt mai mici decât valoarea 1 milimetru.**

**DATE DESPRE IMOBILUL NR. 10021**

Oficiul de Cadastru și Publicitate Imobiliară PRAHOVA
Biroul de Cadastru și Publicitate Imobiliară Ploiești

A. Partea I. Descrierea imobilului

TEREN Extravilan

Adresa: Jud. Prahova

Nr. Crt	Nr cadastral Nr. topografic	Suprafața* (mp)	Observații / Referințe
A1		500	Sector cadastral:5 Teren neimprejmuit;

B. Partea II. Proprietari și acte

Inscrieri privitoare la dreptul de proprietate și alte drepturi reale	Referințe
/	
Act Administrativ nr. 28670, din 21/03/1995 emis de CJSDPAT PRAHOVA (TITLU DE PROPRIETATE;);	
B1	A1
Intabulare, drept de PROPRIETATE, dobândit prin Reconstituire, cota actuala 1/1, cota initiala 1/1	
1) BADEA ELENA	
2) DOBRESCU VICTORIA	
3) ILIESCU CONSTANTIN	
4) ILIESCU GHEORGHE	

C. Partea III. SARCINI .

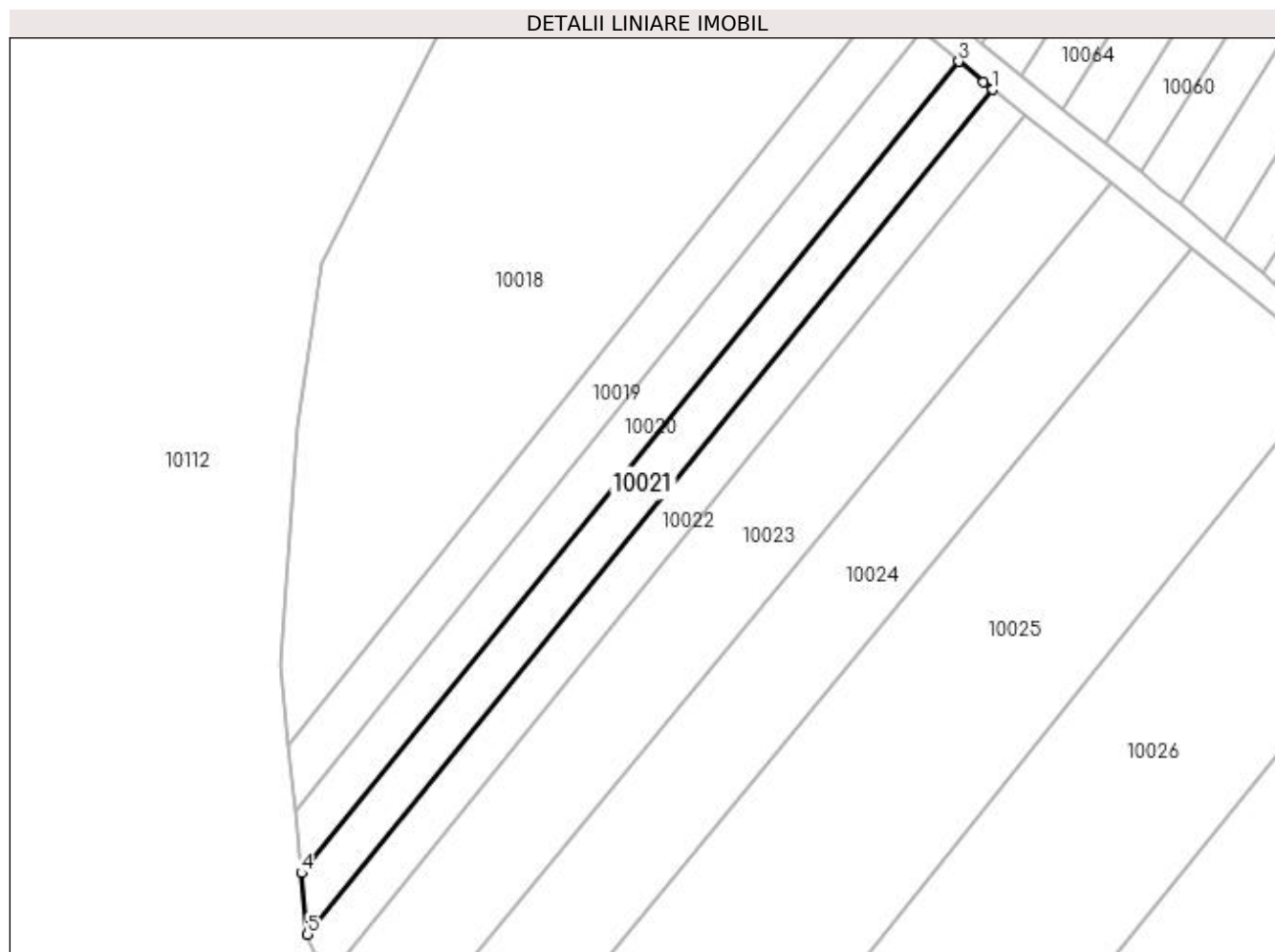
Inscrieri privind dezmembramintele dreptului de proprietate, drepturi reale de garanție și sarcini	Referințe
NU SUNT	

Anexa Nr. 1 La Partea I

Teren

Nr cadastral	Suprafața (mp)*	Observații / Referințe
	500	

* Suprafața este determinată în planul de proiecție Stereo 70.



Date referitoare la teren

Crt	Categorie folosință	Intra vilan	Suprafața (mp)	Tarla	Parcelă	Nr. topo	Observații / Referințe
1	vie	NU	500	5	184/12	-	

Lungime Segmente

1) Valorile lungimilor segmentelor sunt obținute din proiecție în plan.

Punct început	X / Y	Punct sfârșit	X / Y	Lungime segment (** (m)
1	584.839,809 390.364,888	2	584.838,841 390.365,645	1.229
2	584.838,841 390.365,645	3	584.836,263 390.367,792	3.355
3	584.836,263 390.367,792	4	584.768,302 390.283,959	107.92
4	584.768,302 390.283,959	5	584.768,947 390.277,621	6.371
5	584.768,947 390.277,621	1	584.839,809 390.364,888	112.414

**** Lungimile segmentelor sunt determinate în planul de proiecție Stereo 70 și sunt rotunjite la 1 milimetru.**

***** Distanța dintre puncte este formată din segmente cumulate ce sunt mai mici decât valoarea 1 milimetru.**

**DATE DESPRE IMOBILUL NR. 10022**

Oficiul de Cadastru și Publicitate Imobiliară PRAHOVA
Biroul de Cadastru și Publicitate Imobiliară Ploiești

A. Partea I. Descrierea imobilului

TEREN Extravilan

Adresa: Jud. Prahova

Nr. Crt	Nr cadastral Nr. topografic	Suprafața* (mp)	Observații / Referințe
A1		500	Sector cadastral:5 Teren neimprejmuit;

B. Partea II. Proprietari și acte

Inscrieri privitoare la dreptul de proprietate și alte drepturi reale	Referințe
/	
Act Administrativ nr. 91228, din 28/11/2002 emis de CJSDPAT PRAHOVA (TITLU DE PROPRIETATE;);	
B1	A1
Intabulare, drept de PROPRIETATE, dobândit prin Reconstituire, cota actuala 1/1, cota initiala 1/1 1) DOBRE MELTIADE	

C. Partea III. SARCINI .

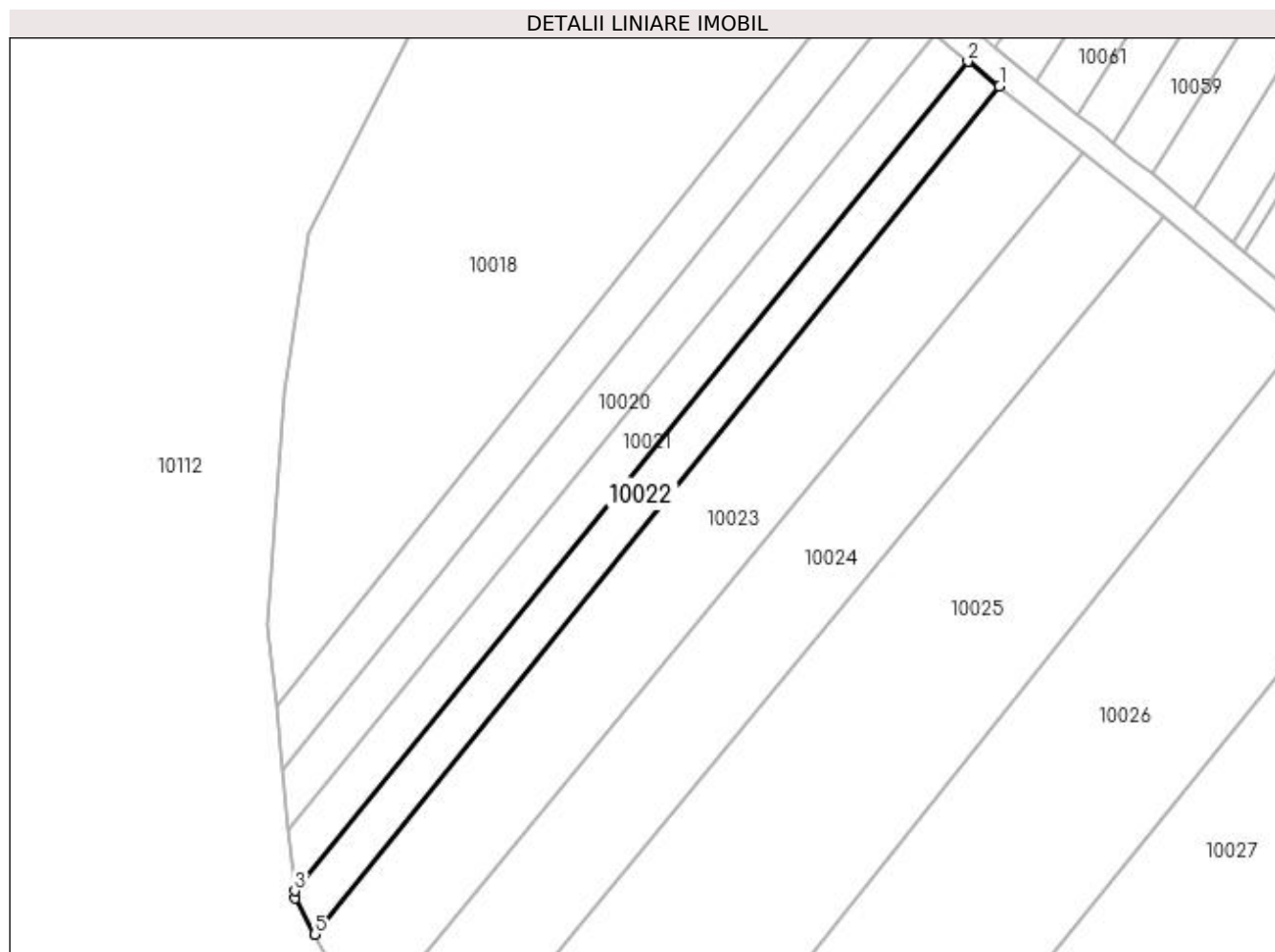
Inscrieri privind dezmembramintele dreptului de proprietate, drepturi reale de garanție și sarcini	Referințe
NU SUNT	

Anexa Nr. 1 La Partea I

Teren

Nr cadastral	Suprafața (mp)*	Observații / Referințe
	500	

* Suprafața este determinată în planul de proiecție Stereo 70.



Date referitoare la teren

Crt	Categorie folosință	Intra vilan	Suprafața (mp)	Tarla	Parcelă	Nr. topo	Observații / Referințe
1	vie	NU	500	5	184/11	-	

Lungime Segmente

1) Valorile lungimilor segmentelor sunt obținute din proiecție în plan.

Punct început	X / Y	Punct sfârșit	X / Y	Lungime segment (** (m)
1	584.843,149 390.362,273	2	584.839,809 390.364,888	4.242
2	584.839,809 390.364,888	3	584.768,947 390.277,621	112.414
3	584.768,947 390.277,621	4	584.769,022 390.276,882	0.743
4	584.769,022 390.276,882	5	584.771,088 390.273,034	4.368
5	584.771,088 390.273,034	1	584.843,149 390.362,273	114.701

**** Lungimile segmentelor sunt determinate în planul de proiecție Stereo 70 și sunt rotunjite la 1 milimetru.**

***** Distanța dintre puncte este formată din segmente cumulate ce sunt mai mici decât valoarea 1 milimetru.**

**DATE DESPRE IMOBILUL NR. 10023**

Oficiul de Cadastru și Publicitate Imobiliară PRAHOVA
Biroul de Cadastru și Publicitate Imobiliară Ploiești

A. Partea I. Descrierea imobilului

TEREN Extravilan

Adresa: Jud. Prahova

Nr. Crt	Nr cadastral Nr. topografic	Suprafața* (mp)	Observații / Referințe
A1		1.250	Sector cadastral:5 Teren neimprejmuit;

B. Partea II. Proprietari și acte

Inscrieri privitoare la dreptul de proprietate și alte drepturi reale	Referințe
/	
Act Administrativ nr. 77605, din 13/07/1998 emis de CJSDPAT PRAHOVA (TITLU DE PROPRIETATE;);	
B1	A1
Intabulare, drept de PROPRIETATE, dobândit prin Reconstituire, cota actuala 1/1, cota initiala 1/1 1) IORDACHE MARIN	

C. Partea III. SARCINI .

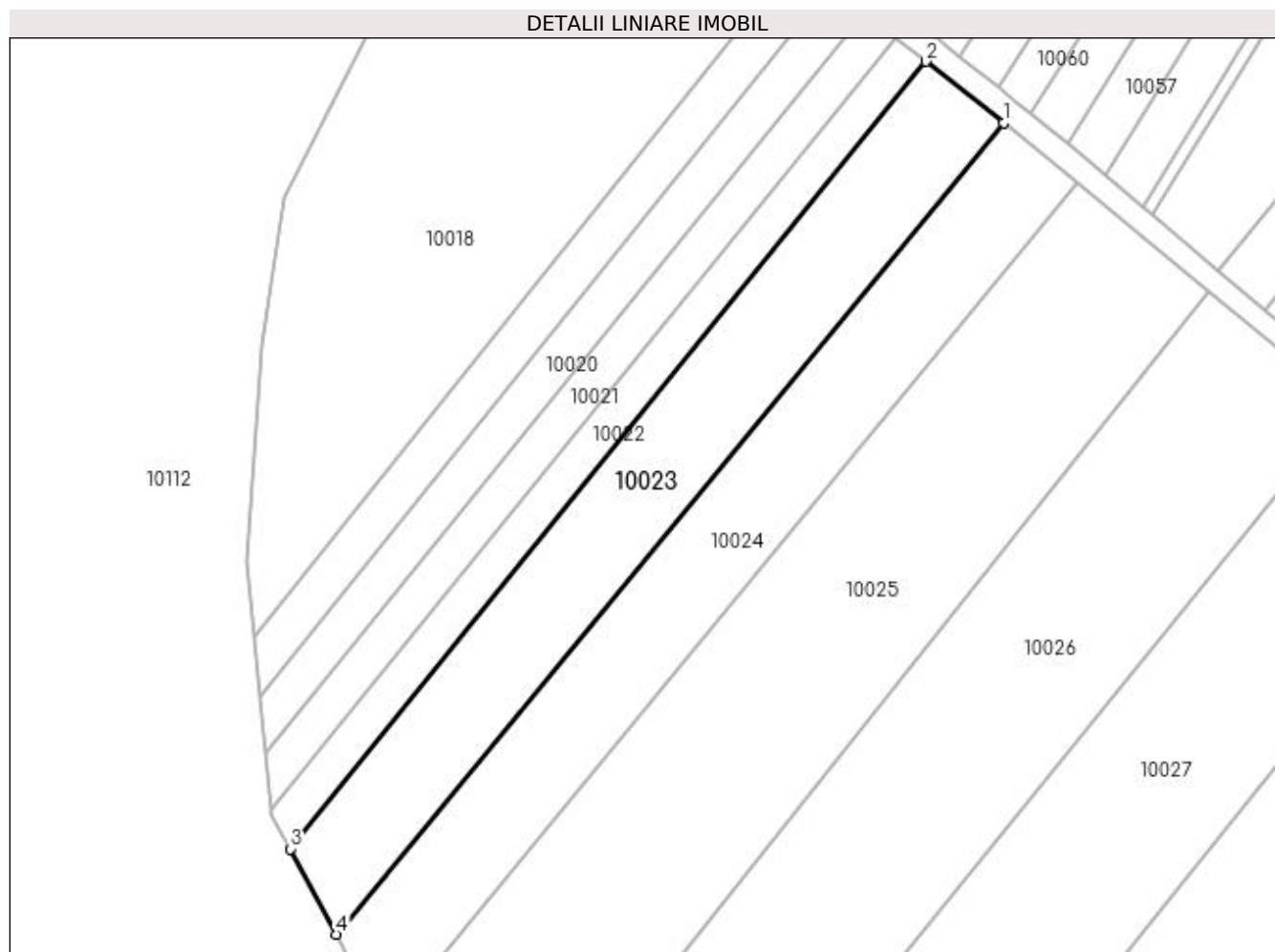
Inscrieri privind dezmembramintele dreptului de proprietate, drepturi reale de garanție și sarcini	Referințe
NU SUNT	

Anexa Nr. 1 La Partea I

Teren

Nr cadastral	Suprafața (mp)*	Observații / Referințe
	1.250	

* Suprafața este determinată în planul de proiecție Stereo 70.



Date referitoare la teren

Crt	Categorie folosință	Intra vilan	Suprafața (mp)	Tarla	Parcelă	Nr. topo	Observații / Referințe
1	vie	NU	1.250	5	184/10	-	

Lungime Segmente

1) Valorile lungimilor segmentelor sunt obținute din proiecție în plan.

Punct început	X / Y	Punct sfârșit	X / Y	Lungime segment (** (m)
1	584.852,002 390.355,344	2	584.843,149 390.362,273	11.242
2	584.843,149 390.362,273	3	584.771,088 390.273,034	114.701
3	584.771,088 390.273,034	4	584.776,281 390.263,359	10.981
4	584.776,281 390.263,359	1	584.852,002 390.355,344	119.142

**** Lungimile segmentelor sunt determinate în planul de proiecție Stereo 70 și sunt rotunjite la 1 milimetru.**

***** Distanța dintre puncte este formată din segmente cumulate ce sunt mai mici decât valoarea 1 milimetru.**

**DATE DESPRE IMOBILUL NR. 10024**

Oficiul de Cadastru și Publicitate Imobiliară PRAHOVA
Biroul de Cadastru și Publicitate Imobiliară Ploiești

A. Partea I. Descrierea imobilului

TEREN Extravilan

Adresa: Jud. Prahova

Nr. Crt	Nr cadastral Nr. topografic	Suprafața* (mp)	Observații / Referințe
A1		1.300	Sector cadastral:5 Teren neimprejmuit;

B. Partea II. Proprietari și acte

Inscrieri privitoare la dreptul de proprietate și alte drepturi reale	Referințe
/	
Act Administrativ nr. 73458, din 30/09/2002 emis de CJSDPAT PRAHOVA (TITLU DE PROPRIETATE;);	
B1	A1
Intabulare, drept de PROPRIETATE, dobandit prin Reconstituire, cota actuala 1/1, cota initiala 1/1 1) AMUS MARIA	

C. Partea III. SARCINI .

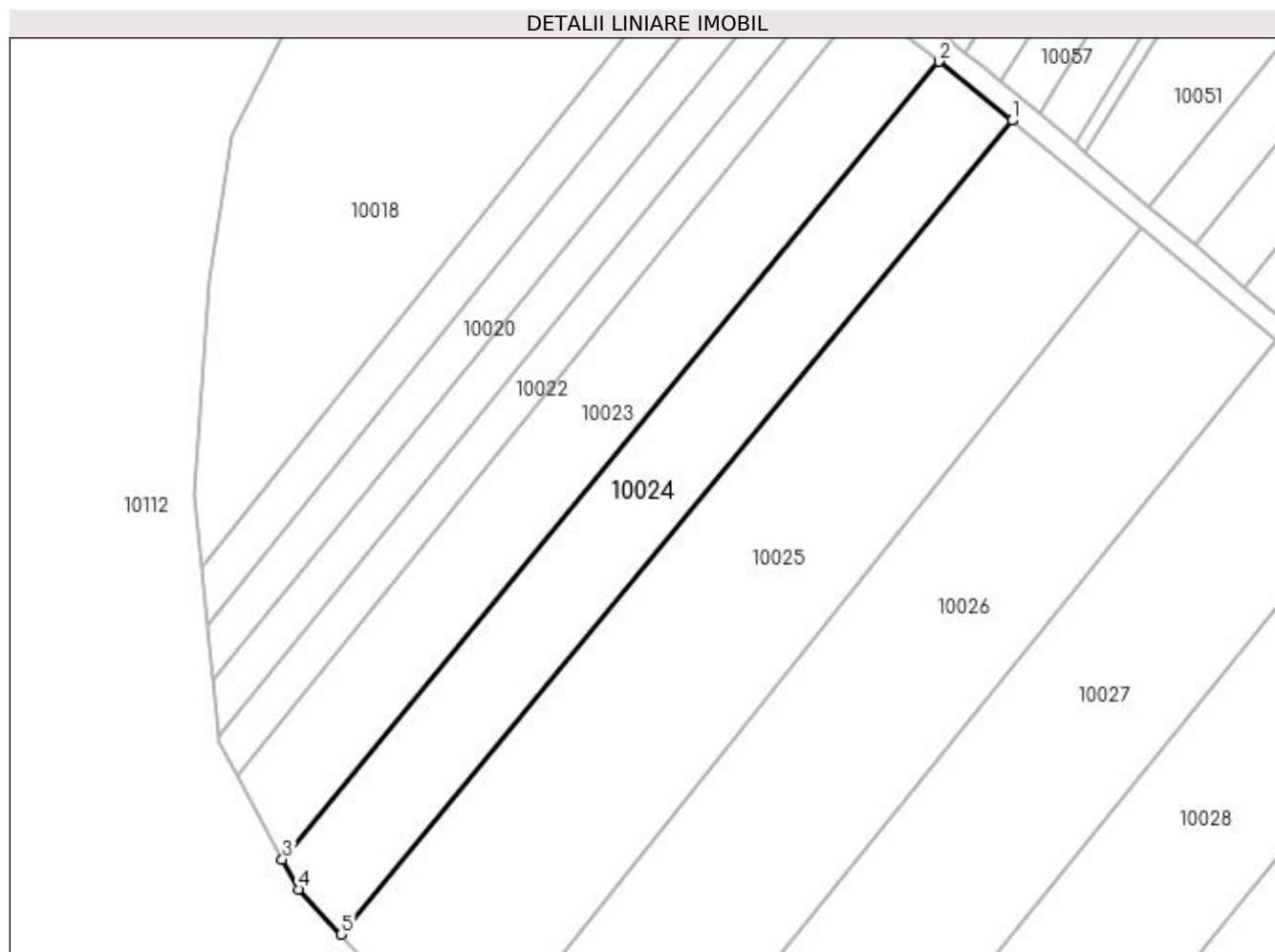
Inscrieri privind dezmembramintele dreptului de proprietate, drepturi reale de garanție și sarcini	Referințe
NU SUNT	

Anexa Nr. 1 La Partea I

Teren

Nr cadastral	Suprafața (mp)*	Observații / Referințe
	1.300	

* Suprafața este determinată în planul de proiecție Stereo 70.



Date referitoare la teren

Crt	Categorie folosință	Intra vilan	Suprafața (mp)	Tarla	Parcelă	Nr. topo	Observații / Referințe
1	vie	NU	1.300	5	184/9	-	

Lungime Segmente

1) Valorile lungimilor segmentelor sunt obținute din proiecție în plan.

Punct început	X / Y	Punct sfârșit	X / Y	Lungime segment (** (m)
1	584.860,421 390.348,543	2	584.852,002 390.355,344	10.823
2	584.852,002 390.355,344	3	584.776,281 390.263,359	119.142
3	584.776,281 390.263,359	4	584.778,131 390.259,912	3.912
4	584.778,131 390.259,912	5	584.783,03 390.254,712	7.144
5	584.783,03 390.254,712	1	584.860,421 390.348,543	121.629

**** Lungimile segmentelor sunt determinate în planul de proiecție Stereo 70 și sunt rotunjite la 1 milimetru.**

***** Distanța dintre puncte este formată din segmente cumulate ce sunt mai mici decât valoarea 1 milimetru.**

**DATE DESPRE IMOBILUL NR. 10025**

Oficiul de Cadastru și Publicitate Imobiliară PRAHOVA
Biroul de Cadastru și Publicitate Imobiliară Ploiești

A. Partea I. Descrierea imobilului

TEREN Extravilan

Adresa: Jud. Prahova

Nr. Crt	Nr cadastral Nr. topografic	Suprafața* (mp)	Observații / Referințe
A1		2.500	Sector cadastral:5 Teren neimprejmuit;

B. Partea II. Proprietari și acte

Inscrieri privitoare la dreptul de proprietate și alte drepturi reale	Referințe
/	
Act Administrativ nr. 112685, din 15/12/2003 emis de CJSDPAT PRAHOVA (TITLU DE PROPRIETATE;);	
B1	A1
Intabulare, drept de PROPRIETATE, dobandit prin Reconstituire, cota actuala 1/1, cota initiala 1/1 1) SMEU ILEANA	

C. Partea III. SARCINI .

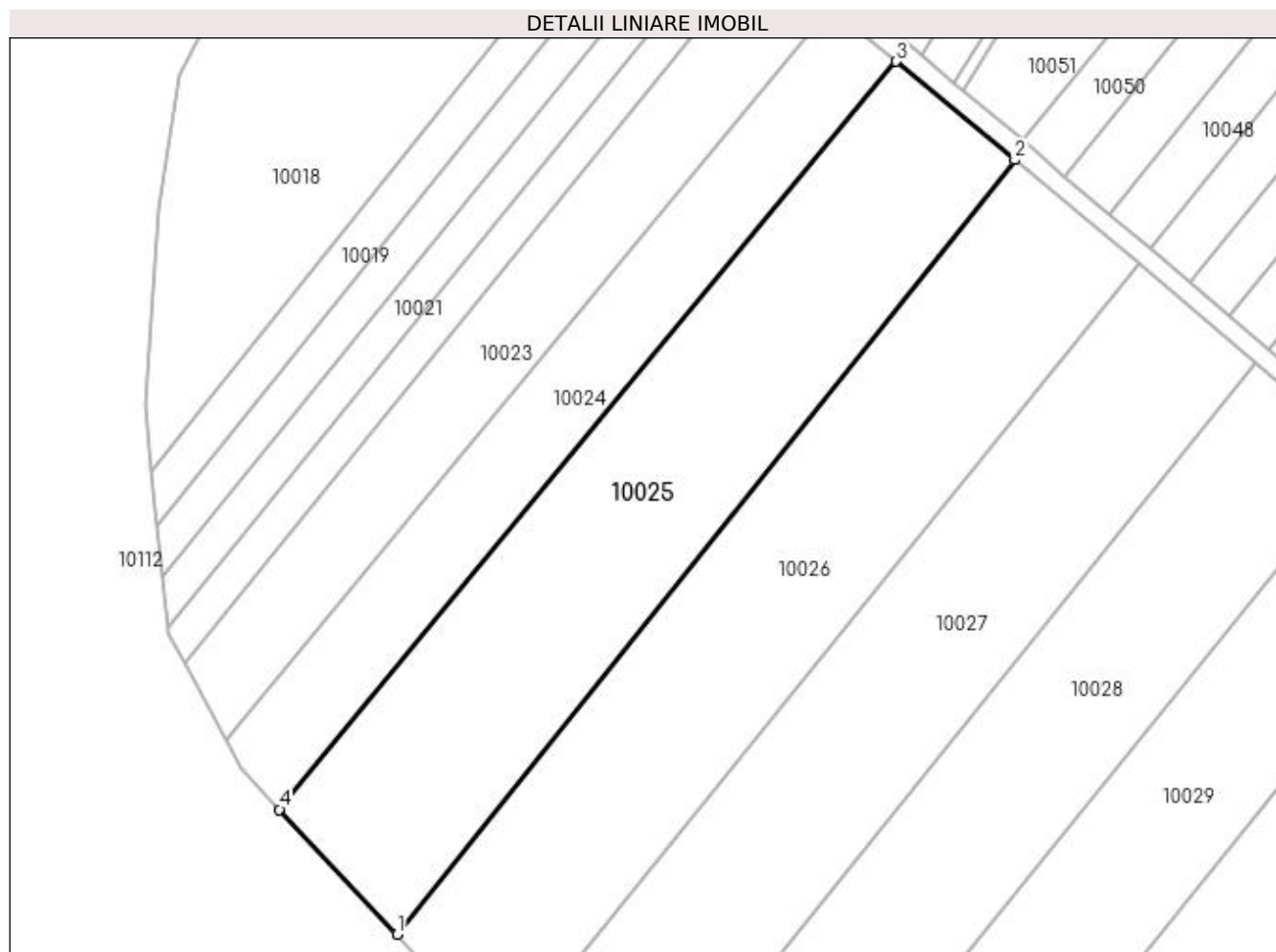
Inscrieri privind dezmembramintele dreptului de proprietate, drepturi reale de garanție și sarcini	Referințe
NU SUNT	

Anexa Nr. 1 La Partea I

Teren

Nr cadastral	Suprafața (mp)*	Observații / Referințe
	2.500	

* Suprafața este determinată în planul de proiecție Stereo 70.



Date referitoare la teren

Crt	Categorie folosință	Intra vilan	Suprafața (mp)	Tarla	Parcelă	Nr. topo	Observații / Referințe
1	vie	NU	2.500	5	184/8	-	

Lungime Segmente

1) Valorile lungimilor segmentelor sunt obținute din proiecție în plan.

Punct început	X / Y	Punct sfârșit	X / Y	Lungime segment (** (m)
1	584.797,785 390.239,051	2	584.875,307 390.336,187	124.278
2	584.875,307 390.336,187	3	584.860,421 390.348,543	19.346
3	584.860,421 390.348,543	4	584.783,03 390.254,712	121.629
4	584.783,03 390.254,712	1	584.797,785 390.239,051	21.517

**** Lungimile segmentelor sunt determinate în planul de proiecție Stereo 70 și sunt rotunjite la 1 milimetru.**

***** Distanța dintre puncte este formată din segmente cumulate ce sunt mai mici decât valoarea 1 milimetru.**

**DATE DESPRE IMOBILUL NR. 10026**

Oficiul de Cadastru și Publicitate Imobiliară PRAHOVA
Biroul de Cadastru și Publicitate Imobiliară Ploiești

A. Partea I. Descrierea imobilului

TEREN Extravilan

Adresa: Jud. Prahova

Nr. Crt	Nr cadastral Nr. topografic	Suprafața* (mp)	Observații / Referințe
A1		2.500	Sector cadastral:5 Teren neimprejmuit;

B. Partea II. Proprietari și acte

Inscrieri privitoare la dreptul de proprietate și alte drepturi reale	Referințe
/	
Act Administrativ nr. 77670, din 12/07/2000 emis de CJSDPAT PRAHOVA (TITLU DE PROPRIETATE;);	
B1	A1
Intabulare, drept de PROPRIETATE, dobândit prin Reconstituire, cota actuala 1/1, cota initiala 1/1 1) MARCU CONSTANTIN	

C. Partea III. SARCINI .

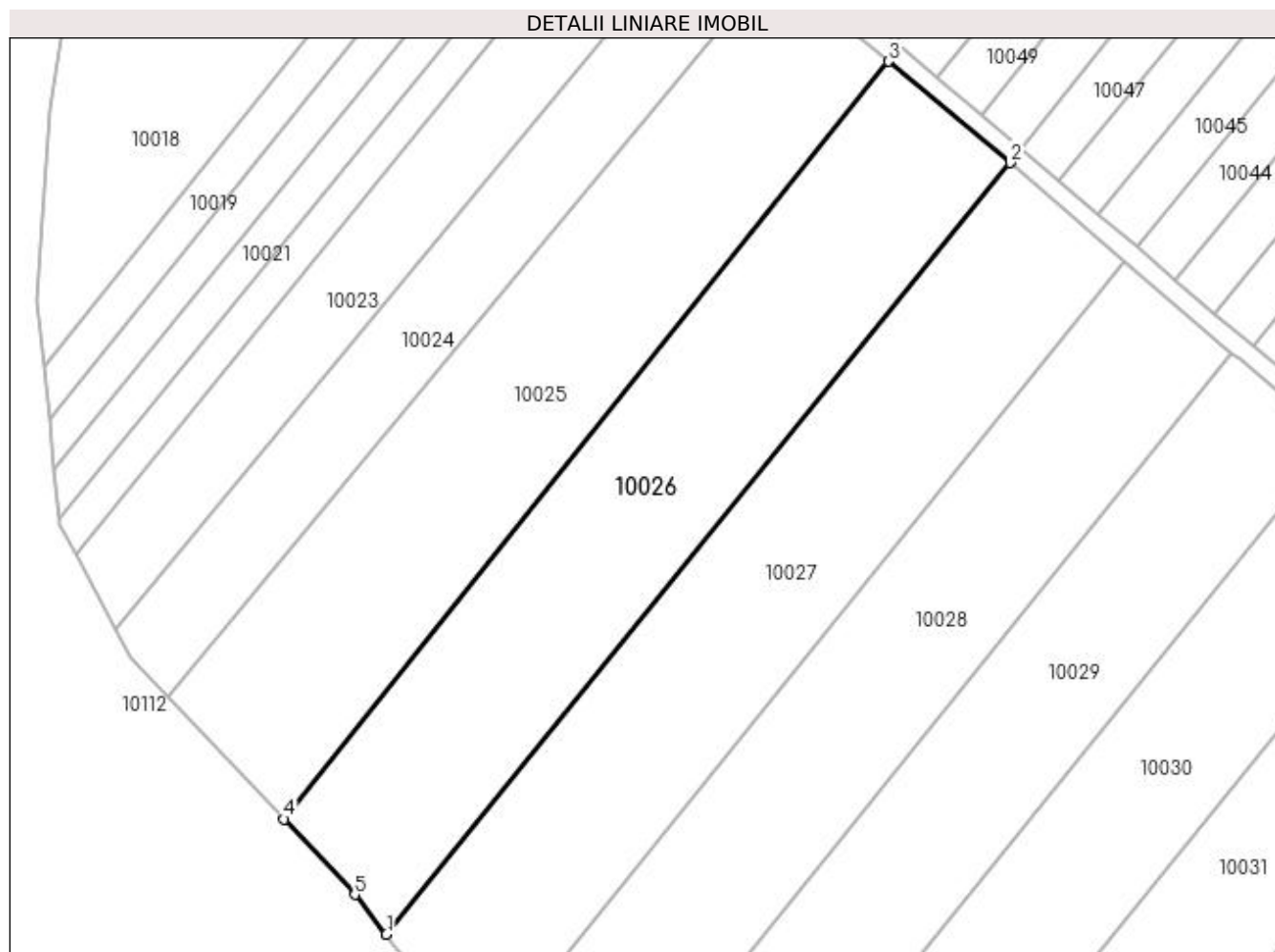
Inscrieri privind dezmembramintele dreptului de proprietate, drepturi reale de garanție și sarcini	Referințe
NU SUNT	

Anexa Nr. 1 La Partea I

Teren

Nr cadastral	Suprafața (mp)*	Observații / Referințe
	2.500	

* Suprafața este determinată în planul de proiecție Stereo 70.



Date referitoare la teren

Crt	Categorie folosință	Intra vilan	Suprafața (mp)	Tarla	Parcelă	Nr. topo	Observații / Referințe
1	vie	NU	2.500	5	184/7	-	

Lungime Segmente

1) Valorile lungimilor segmentelor sunt obținute din proiecție în plan.

Punct început	X / Y	Punct sfârșit	X / Y	Lungime segment (** (m)
1	584.810,91 390.224,291	2	584.890,944 390.323,179	127.217
2	584.890,944 390.323,179	3	584.875,307 390.336,187	20.34
3	584.875,307 390.336,187	4	584.797,785 390.239,051	124.278
4	584.797,785 390.239,051	5	584.806,867 390.229,378	13.268
5	584.806,867 390.229,378	1	584.810,91 390.224,291	6.498

**** Lungimile segmentelor sunt determinate în planul de proiecție Stereo 70 și sunt rotunjite la 1 milimetru.**

***** Distanța dintre puncte este formată din segmente cumulate ce sunt mai mici decât valoarea 1 milimetru.**

**DATE DESPRE IMOBILUL NR. 10027**

Oficiul de Cadastru și Publicitate Imobiliară PRAHOVA
Biroul de Cadastru și Publicitate Imobiliară Ploiești

A. Partea I. Descrierea imobilului

TEREN Extravilan

Adresa: Jud. Prahova

Nr. Crt	Nr cadastral Nr. topografic	Suprafața* (mp)	Observații / Referințe
A1		2.500	Sector cadastral:5 Teren neimprejmuit;

B. Partea II. Proprietari și acte

Inscrieri privitoare la dreptul de proprietate și alte drepturi reale	Referințe
/	
Act Administrativ nr. 112682, din 15/12/2003 emis de CJSDPAT PRAHOVA (TITLU DE PROPRIETATE;);	
B1	A1
Intabulare, drept de PROPRIETATE, dobandit prin Reconstituire, cota actuala 1/1, cota initiala 1/1 1) SECEANU ALEXANDRU	

C. Partea III. SARCINI .

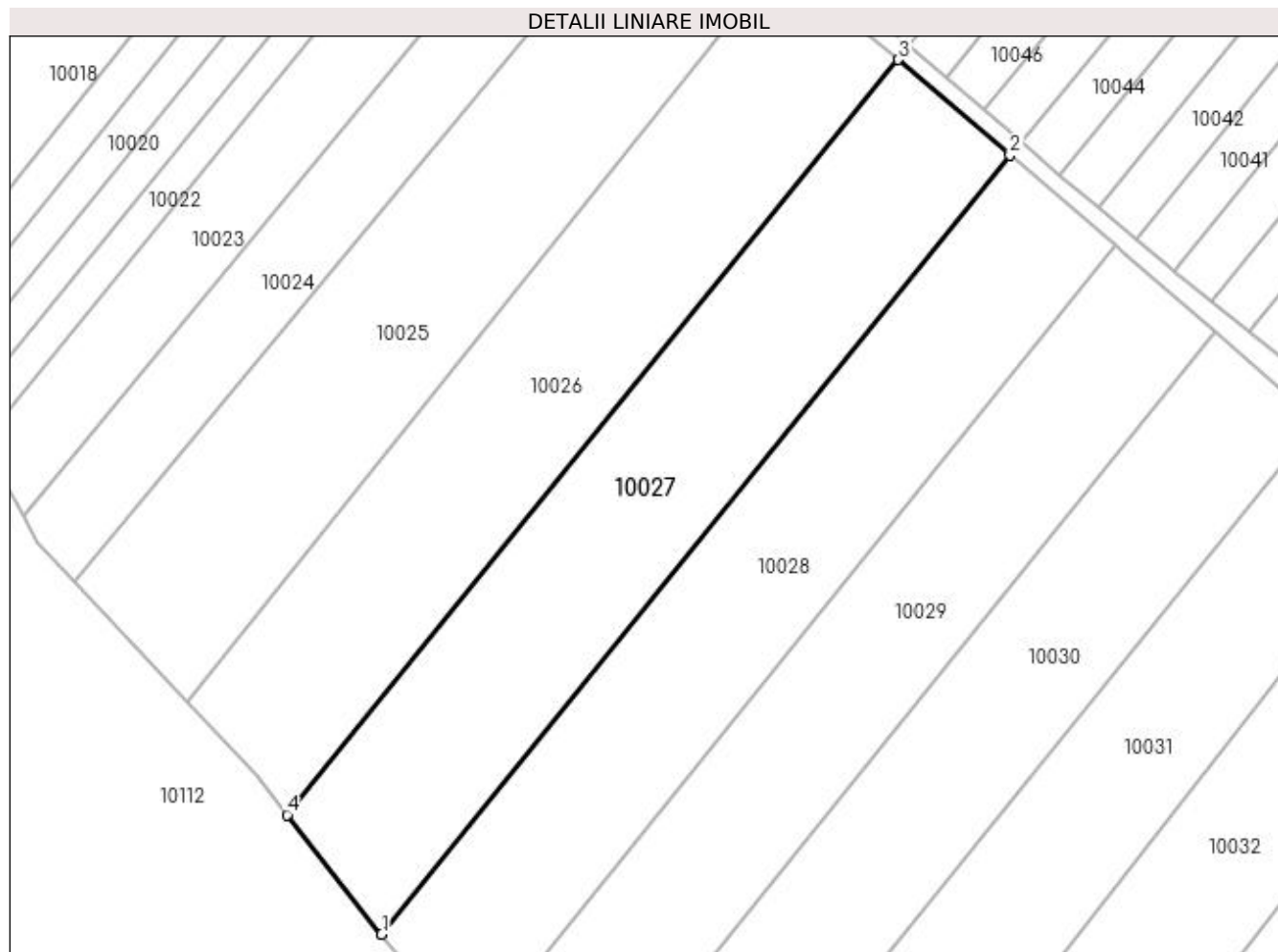
Inscrieri privind dezmembramintele dreptului de proprietate, drepturi reale de garanție și sarcini	Referințe
NU SUNT	

Anexa Nr. 1 La Partea I

Teren

Nr cadastral	Suprafața (mp)*	Observații / Referințe
	2.500	

* Suprafața este determinată în planul de proiecție Stereo 70.



Date referitoare la teren

Crt	Categorie folosință	Intra vilan	Suprafața (mp)	Tarla	Parcelă	Nr. topo	Observații / Referințe
1	vie	NU	2.500	5	184/6	-	

Lungime Segmente

1) Valorile lungimilor segmentelor sunt obținute din proiecție în plan.

Punct început	X / Y	Punct sfârșit	X / Y	Lungime segment (** (m)
1	584.823,264 390.208,638	2	584.905,587 390.310,643	131.08
2	584.905,587 390.310,643	3	584.890,944 390.323,179	19.276
3	584.890,944 390.323,179	4	584.810,91 390.224,291	127.217
4	584.810,91 390.224,291	1	584.823,264 390.208,638	19.941

**** Lungimile segmentelor sunt determinate în planul de proiecție Stereo 70 și sunt rotunjite la 1 milimetru.**

***** Distanța dintre puncte este formată din segmente cumulate ce sunt mai mici decât valoarea 1 milimetru.**

**DATE DESPRE IMOBILUL NR. 10028**

Oficiul de Cadastru și Publicitate Imobiliară PRAHOVA
Biroul de Cadastru și Publicitate Imobiliară Ploiești

A. Partea I. Descrierea imobilului

TEREN Extravilan

Adresa: Jud. Prahova

Nr. Crt	Nr cadastral Nr. topografic	Suprafața* (mp)	Observații / Referințe
A1		2.500	Sector cadastral:5 Teren neimprejmuit;

B. Partea II. Proprietari și acte

Inscrieri privitoare la dreptul de proprietate și alte drepturi reale	Referințe
/	
Act Administrativ nr. 83857, din 18/10/2002 emis de CJSDPAT PRAHOVA (TITLU DE PROPRIETATE;);	
B1	A1
Intabulare, drept de PROPRIETATE, dobandit prin Reconstituire, cota actuala 1/1, cota initiala 1/1	
1) DAN PAVEL	
2) DAN ELENA	

C. Partea III. SARCINI .

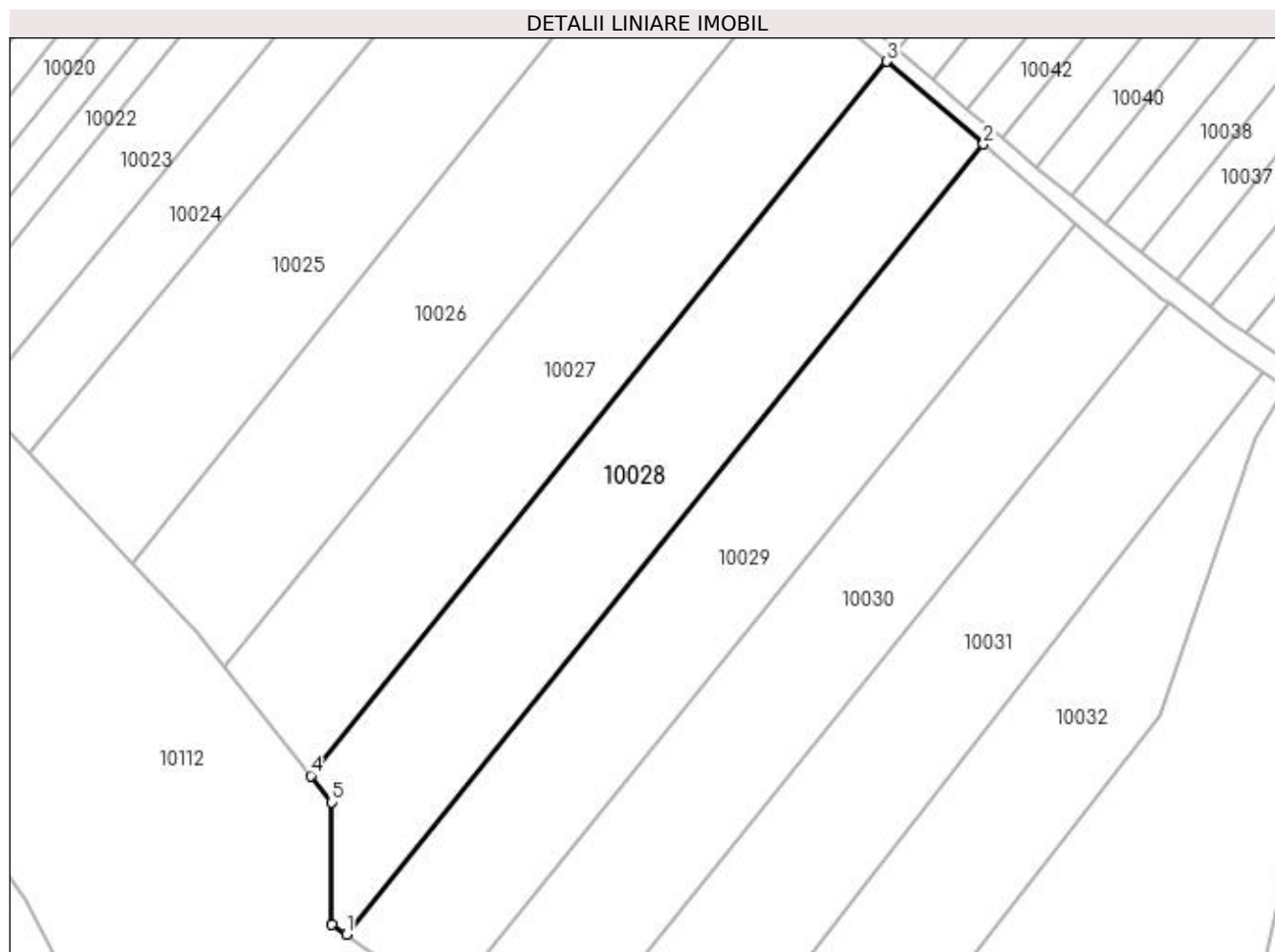
Inscrieri privind dezmembramintele dreptului de proprietate, drepturi reale de garanție și sarcini	Referințe
NU SUNT	

Anexa Nr. 1 La Partea I

Teren

Nr cadastral	Suprafața (mp)*	Observații / Referințe
	2.500	

* Suprafața este determinată în planul de proiecție Stereo 70.



Date referitoare la teren

Crt	Categorie folosință	Intravilan	Suprafața (mp)	Tarla	Parcelă	Nr. topo	Observații / Referințe
1	vie	NU	2.500	5	184/5	-	

Lungime Segmente

1) Valorile lungimilor segmentelor sunt obținute din proiecție în plan.

Punct început	X / Y	Punct sfârșit	X / Y	Lungime segment (** (m)
1	584.828,335 390.185,969	2	584.919,368 390.298,846	145.011
2	584.919,368 390.298,846	3	584.905,587 390.310,643	18.141
3	584.905,587 390.310,643	4	584.823,264 390.208,638	131.08
4	584.823,264 390.208,638	5	584.826,273 390.204,825	4.857
5	584.826,273 390.204,825	6	584.826,281 390.187,398	17.427

Punct început	X / Y	Punct sfârșit	X / Y	Lungime segment (** (m)
6	584.826,281 390.187,398	1	584.828,335 390.185,969	2.502

** Lungimile segmentelor sunt determinate în planul de proiecție Stereo 70 și sunt rotunjite la 1 milimetru.

*** Distanța dintre puncte este formată din segmente cumulate ce sunt mai mici decât valoarea 1 milimetru.

**DATE DESPRE IMOBILUL NR. 10029**

Oficiul de Cadastru și Publicitate Imobiliară PRAHOVA
Biroul de Cadastru și Publicitate Imobiliară Ploiești

A. Partea I. Descrierea imobilului

TEREN Extravilan

Adresa: Jud. Prahova

Nr. Crt	Nr cadastral Nr. topografic	Suprafața* (mp)	Observații / Referințe
A1		2.500	Sector cadastral:5 Teren neimprejmuit;

B. Partea II. Proprietari și acte

Inscrieri privitoare la dreptul de proprietate și alte drepturi reale	Referințe
/	
Act Administrativ nr. 83842, din 18/10/2002 emis de CJSDPAT PRAHOVA (TITLU DE PROPRIETATE;);	
B1	A1
Intabulare, drept de PROPRIETATE, dobândit prin Reconstituire, cota actuala 1/1, cota initiala 1/1	
1) COVRIG ION	
2) STEINBERGER ELENA	

C. Partea III. SARCINI .

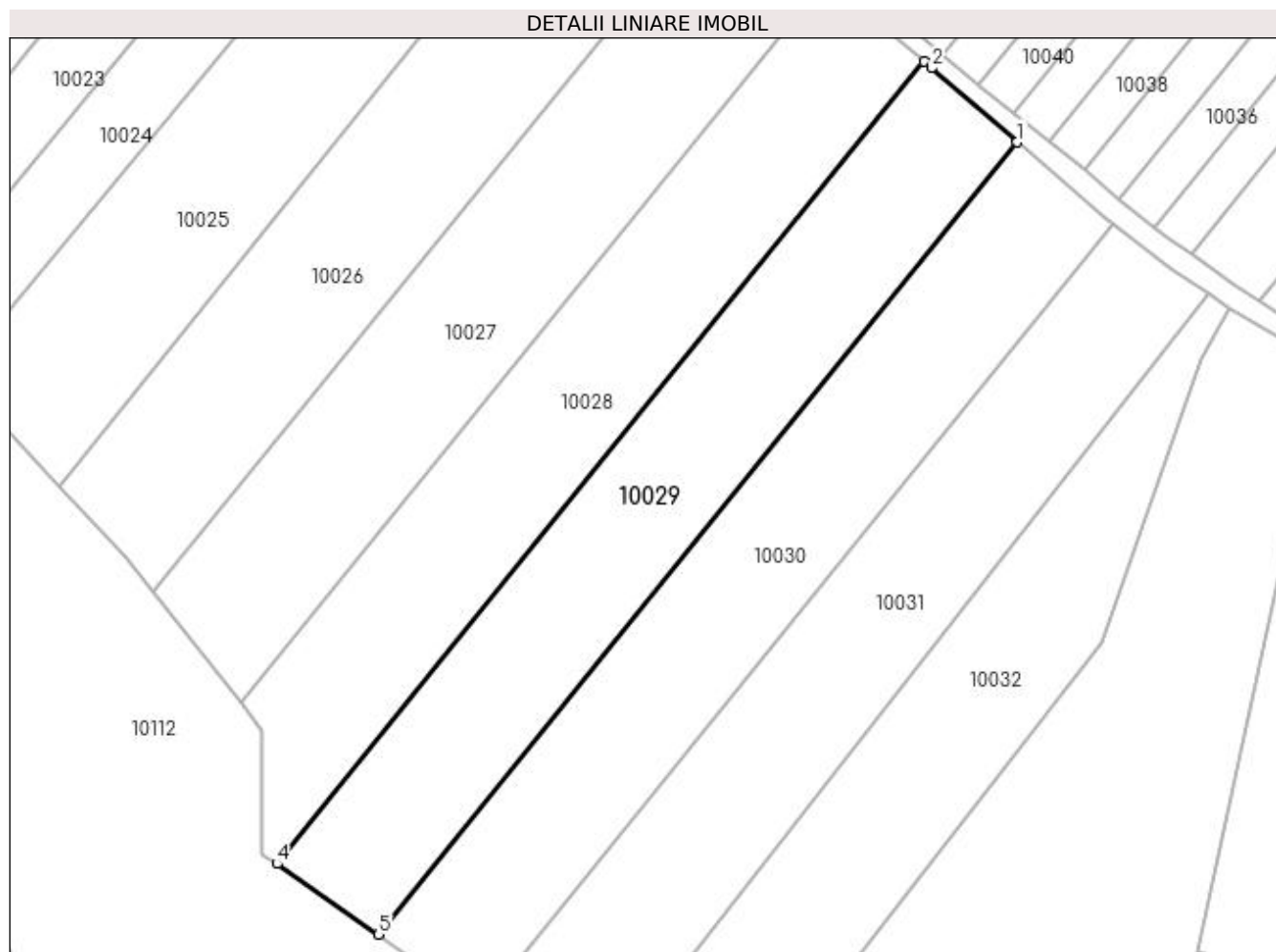
Inscrieri privind dezmembramintele dreptului de proprietate, drepturi reale de garanție și sarcini	Referințe
NU SUNT	

Anexa Nr. 1 La Partea I

Teren

Nr cadastral	Suprafața (mp)*	Observații / Referințe
	2.500	

* Suprafața este determinată în planul de proiecție Stereo 70.



Date referitoare la teren

Crt	Categorie folosință	Intra vilan	Suprafața (mp)	Tarla	Parcelă	Nr. topo	Observații / Referințe
1	vie	NU	2.500	5	184/4	-	

Lungime Segmente

1) Valorile lungimilor segmentelor sunt obținute din proiecție în plan.

Punct început	X / Y	Punct sfârșit	X / Y	Lungime segment (** (m)
1	584.932,515 390.287,509	2	584.920,439 390.297,93	15.951
2	584.920,439 390.297,93	3	584.919,368 390.298,846	1.409
3	584.919,368 390.298,846	4	584.828,335 390.185,969	145.011
4	584.828,335 390.185,969	5	584.842,602 390.176,038	17.383
5	584.842,602 390.176,038	1	584.932,515 390.287,509	143.214

**** Lungimile segmentelor sunt determinate în planul de proiecție Stereo 70 și sunt rotunjite la 1 milimetru.**

***** Distanța dintre puncte este formată din segmente cumulate ce sunt mai mici decât valoarea 1 milimetru.**

**DATE DESPRE IMOBILUL NR. 10030**

Oficiul de Cadastru și Publicitate Imobiliară PRAHOVA
Biroul de Cadastru și Publicitate Imobiliară Ploiești

A. Partea I. Descrierea imobilului

TEREN Extravilan

Nr. CF vechi:442
Nr. cadastral vechi:575

Adresa: Nr. 260, Jud. Prahova

Nr. Crt	Nr cadastral Nr. topografic	Suprafața* (mp)	Observații / Referințe
A1	23563	2.500	Sector cadastral:5 Teren neimprejmuit;

B. Partea II. Proprietari și acte

Inscrieri privitoare la dreptul de proprietate și alte drepturi reale		Referințe
3041 / 19/03/2003		
Act Notarial nr. 597, din 17/03/2003 emis de BNP.FRANCU MATEI (CONTRACT DE VANZARE-CUMPARARE;);		
B1	Intabulare, drept de PROPRIETATEcumparare ca bun comun, dobandit prin Conventie, cota actuala 1/2, cota initiala 1/1 1) VASILE MARIA <i>OBSERVATII: (provenita din conversia CF 442)</i>	A1
70248 / 05/07/2019		
Act Notarial nr. 111, din 03/07/2019 emis de NP Puscasu Ion;		
B2	Intabulare, drept de PROPRIETATE, dobandit prin Succesiune, cota actuala 1/4, cota initiala 1/4 1) CIOBANU ILEANA	A1
B3	Intabulare, drept de PROPRIETATE, dobandit prin Succesiune, cota actuala 1/4, cota initiala 1/4 1) TOCACIU NICOLETA	A1

C. Partea III. SARCINI .

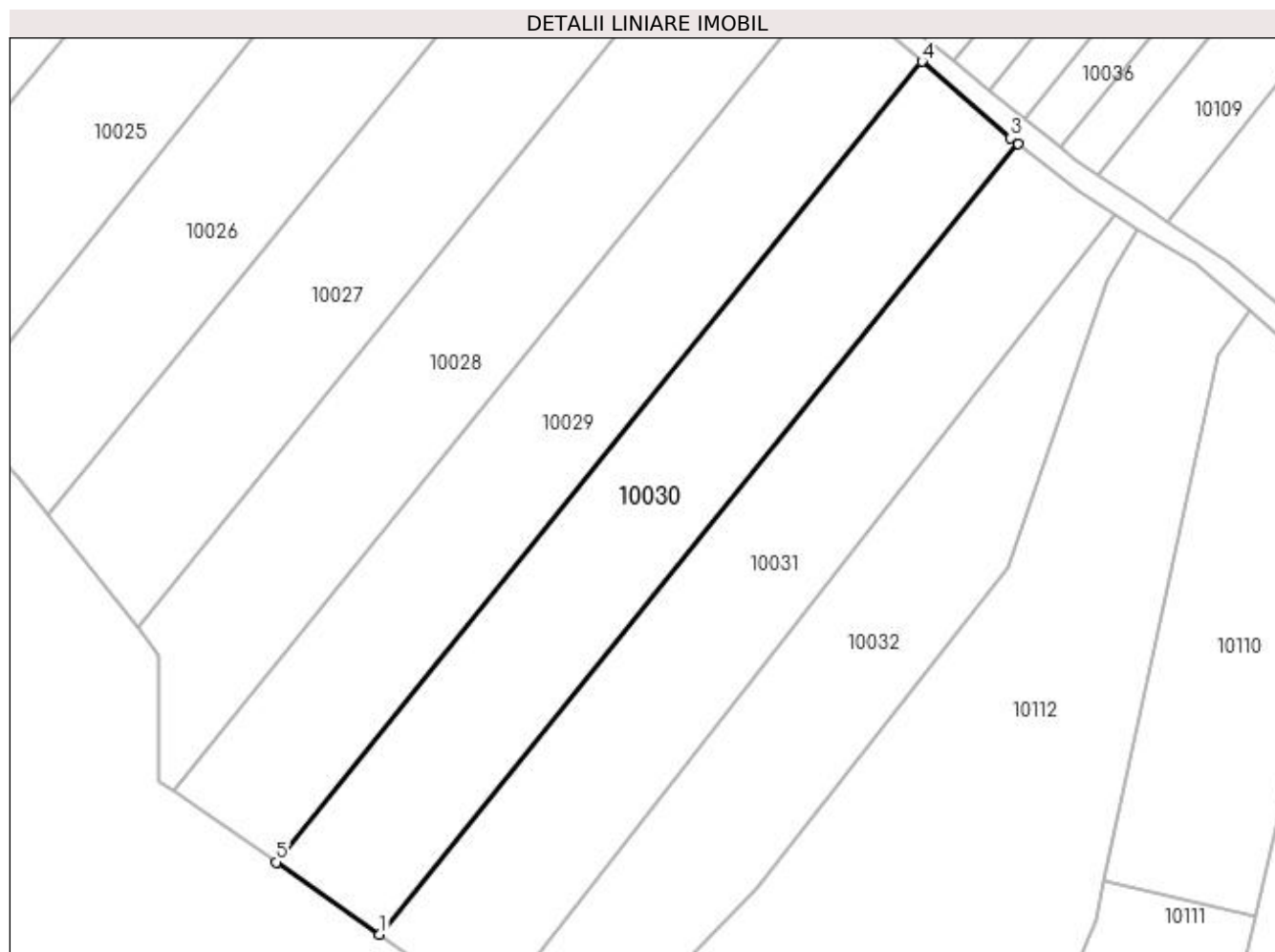
Inscrieri privind dezmembramintele dreptului de proprietate, drepturi reale de garanție și sarcini	Referințe
NU SUNT	

Anexa Nr. 1 La Partea I

Teren

Nr cadastral	Suprafața (mp)*	Observații / Referințe
23563	2.500	

* Suprafața este determinată în planul de proiecție Stereo 70.



Date referitoare la teren

Crt	Categorie folosință	Intravilan	Suprafața (mp)	Tarla	Parcelă	Nr. topo	Observații / Referințe
1	vie	NU	2.500	5	184/3	-	

Lungime Segmente

1) Valorile lungimilor segmentelor sunt obținute din proiecție în plan.

Punct început	X / Y	Punct sfârșit	X / Y	Lungime segment (** (m)
1	584.857,027 390.165,997	2	584.945,894 390.276,061	141.462
2	584.945,894 390.276,061	3	584.944,874 390.276,844	1.286
3	584.944,874 390.276,844	4	584.932,515 390.287,509	16.324
4	584.932,515 390.287,509	5	584.842,602 390.176,038	143.214
5	584.842,602 390.176,038	1	584.857,027 390.165,997	17.576

**** Lungimile segmentelor sunt determinate în planul de proiecție Stereo 70 și sunt rotunjite la 1 milimetru.**

***** Distanța dintre puncte este formată din segmente cumulate ce sunt mai mici decât valoarea 1 milimetru.**

**DATE DESPRE IMOBILUL NR. 10031**

Oficiul de Cadastru și Publicitate Imobiliară PRAHOVA
Biroul de Cadastru și Publicitate Imobiliară Ploiești

A. Partea I. Descrierea imobilului

TEREN Extravilan

Adresa: Jud. Prahova

Nr. Crt	Nr cadastral Nr. topografic	Suprafața* (mp)	Observații / Referințe
A1		2.500	Sector cadastral:5 Teren neimprejmuit;

B. Partea II. Proprietari și acte

Inscrieri privitoare la dreptul de proprietate și alte drepturi reale	Referințe
/	
Act Administrativ nr. 91223, din 28/11/2002 emis de CJSDPAT PRAHOVA (TITLU DE PROPRIETATE;);	
B1	A1
Intabulare, drept de PROPRIETATE, dobândit prin Reconstituire, cota actuala 1/1, cota initiala 1/1 1) PATURAN ELENA	

C. Partea III. SARCINI .

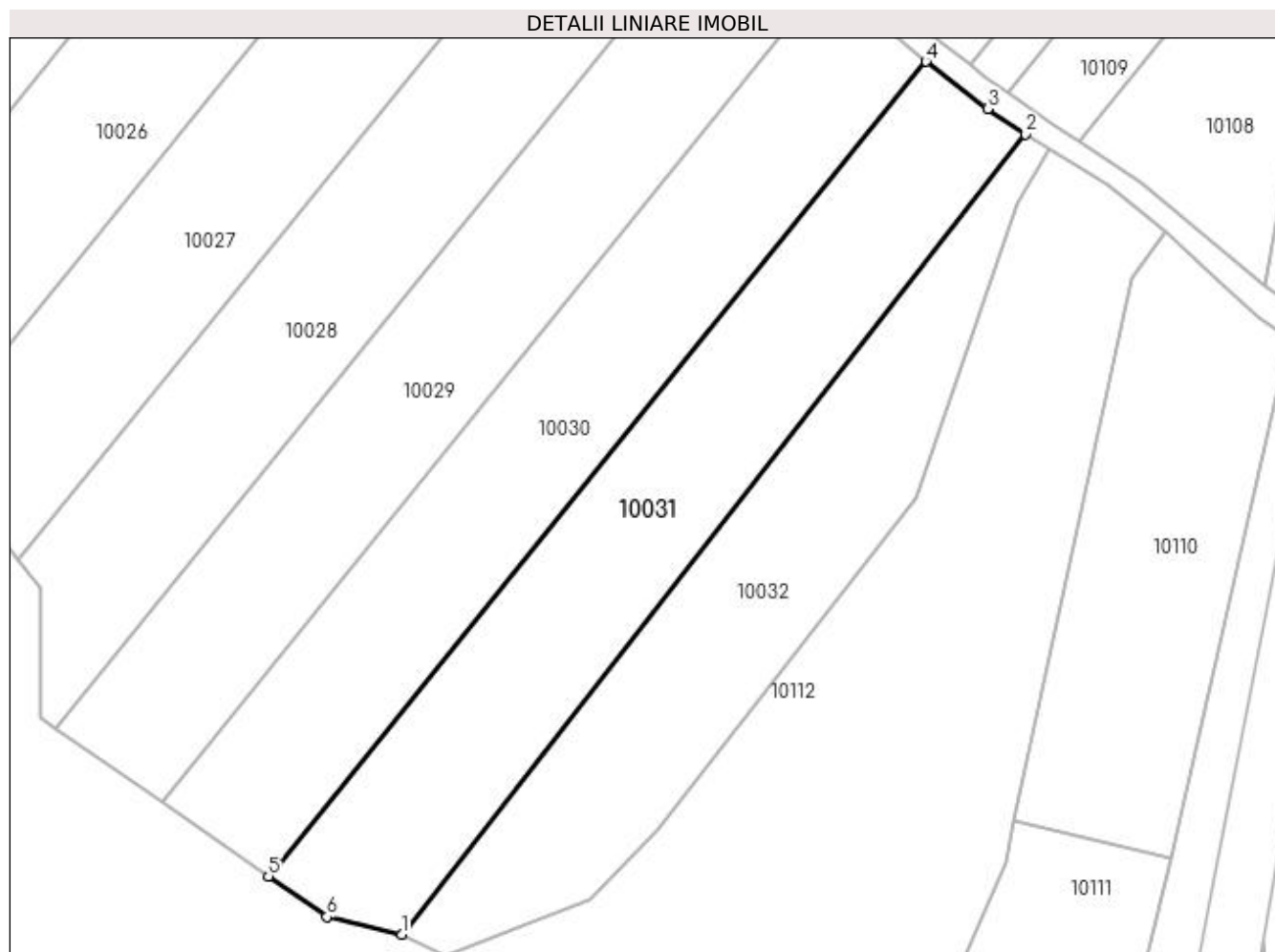
Inscrieri privind dezmembramintele dreptului de proprietate, drepturi reale de garanție și sarcini	Referințe
NU SUNT	

Anexa Nr. 1 La Partea I

Teren

Nr cadastral	Suprafața (mp)*	Observații / Referințe
	2.500	

* Suprafața este determinată în planul de proiecție Stereo 70.



Date referitoare la teren

Crt	Categorie folosință	Intra vilan	Suprafața (mp)	Tarla	Parcelă	Nr. topo	Observații / Referințe
1	vie	NU	2.500	5	184/2	-	

Lungime Segmente

1) Valorile lungimilor segmentelor sunt obținute din proiecție în plan.

Punct început	X / Y	Punct sfârșit	X / Y	Lungime segment (** (m)
1	584.875,045 390.158,144	2	584.959,368 390.266,226	137.084
2	584.959,368 390.266,226	3	584.954,22 390.269,67	6.194
3	584.954,22 390.269,67	4	584.945,894 390.276,061	10.496
4	584.945,894 390.276,061	5	584.857,027 390.165,997	141.462
5	584.857,027 390.165,997	6	584.864,918 390.160,504	9.615

Punct început	X / Y	Punct sfârșit	X / Y	Lungime segment (** (m)
6	584.864,918 390.160,504	1	584.875,045 390.158,144	10.398

** Lungimile segmentelor sunt determinate în planul de proiecție Stereo 70 și sunt rotunjite la 1 milimetru.

*** Distanța dintre puncte este formată din segmente cumulate ce sunt mai mici decât valoarea 1 milimetru.

**DATE DESPRE IMOBILUL NR. 10032**

Oficiul de Cadastru și Publicitate Imobiliară PRAHOVA
Biroul de Cadastru și Publicitate Imobiliară Ploiești

A. Partea I. Descrierea imobilului

TEREN Extravilan

Adresa: Jud. Prahova

Nr. Crt	Nr cadastral Nr. topografic	Suprafața* (mp)	Observații / Referințe
A1		2.000	Sector cadastral:5 Teren neimprejmuit;

B. Partea II. Proprietari și acte

Inscrieri privitoare la dreptul de proprietate și alte drepturi reale	Referințe
/	
Act Administrativ nr. 77655, din 18/11/1999 emis de CJSDPAT PRAHOVA (TITLU DE PROPRIETATE;);	
B1	A1
Intabulare, drept de PROPRIETATE, dobandit prin Reconstituire, cota actuala 1/1, cota initiala 1/1	
1) IVAN MARIA	
2) ERNUTEANU ION	
3) VOINEA OLGA	

C. Partea III. SARCINI .

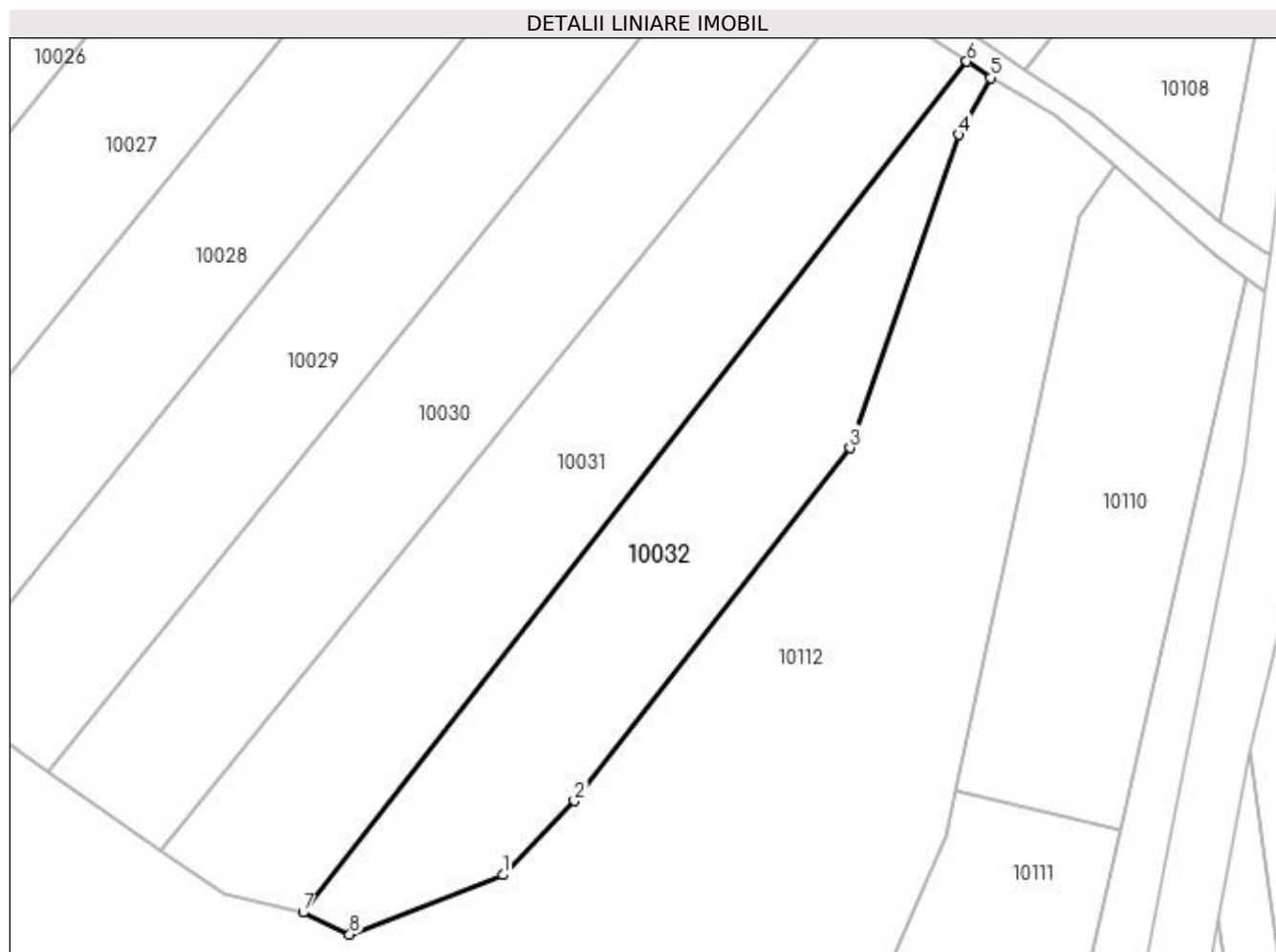
Inscrieri privind dezmembramintele dreptului de proprietate, drepturi reale de garanție și sarcini	Referințe
NU SUNT	

Anexa Nr. 1 La Partea I

Teren

Nr cadastral	Suprafața (mp)*	Observații / Referințe
	2.000	

* Suprafața este determinată în planul de proiecție Stereo 70.



Date referitoare la teren

Crt	Categorie folosință	Intra vilan	Suprafața (mp)	Tarla	Parcelă	Nr. topo	Observații / Referințe
1	vie	NU	2.000	5	184/1	-	

Lungime Segmente

1) Valorile lungimilor segmentelor sunt obținute din proiecție în plan.

Punct început	X / Y	Punct sfârșit	X / Y	Lungime segment (** (m)
1	584.900,445 390.162,903	2	584.909,521 390.172,308	13.07
2	584.909,521 390.172,308	3	584.944,558 390.217,125	56.887
3	584.944,558 390.217,125	4	584.958,318 390.256,936	42.122
4	584.958,318 390.256,936	5	584.962,462 390.264,157	8.326
5	584.962,462 390.264,157	6	584.959,368 390.266,226	3.722

Punct început	X / Y	Punct sfârșit	X / Y	Lungime segment (** (m)
6	584.959,368 390.266,226	7	584.875,045 390.158,144	137.084
7	584.875,045 390.158,144	8	584.880,967 390.155,36	6.544
8	584.880,967 390.155,36	1	584.900,445 390.162,903	20.888

** Lungimile segmentelor sunt determinate în planul de proiecție Stereo 70 și sunt rotunjite la 1 milimetru.

*** Distanța dintre puncte este formată din segmente cumulate ce sunt mai mici decât valoarea 1 milimetru.

**DATE DESPRE IMOBILUL NR. 10033**

Oficiul de Cadastru și Publicitate Imobiliară PRAHOVA
 Biroul de Cadastru și Publicitate Imobiliară Ploiești

A. Partea I. Descrierea imobilului

TEREN Extravilan

Adresa: Jud. Prahova

Nr. Crt	Nr cadastral Nr. topografic	Suprafața* (mp)	Observații / Referințe
A1		826	Sector cadastral:5 Teren neimprejmuit;

B. Partea II. Proprietari și acte

Inscrieri privitoare la dreptul de proprietate și alte drepturi reale	Referințe
/	
Act Administrativ nr. 17, din 26/03/1999 emis de PRIMARIA COMUNEI BUCOV;	
B1	A1
Inscrierea provizorie, drept de PROPRIETATE, dobandit prin Lege, cota actuala 1/1, cota initiala 1/1	
1) UAT BUCOV, CIF:2843531	
OBSERVATII: DOMENIUL PUBLIC	

C. Partea III. SARCINI .

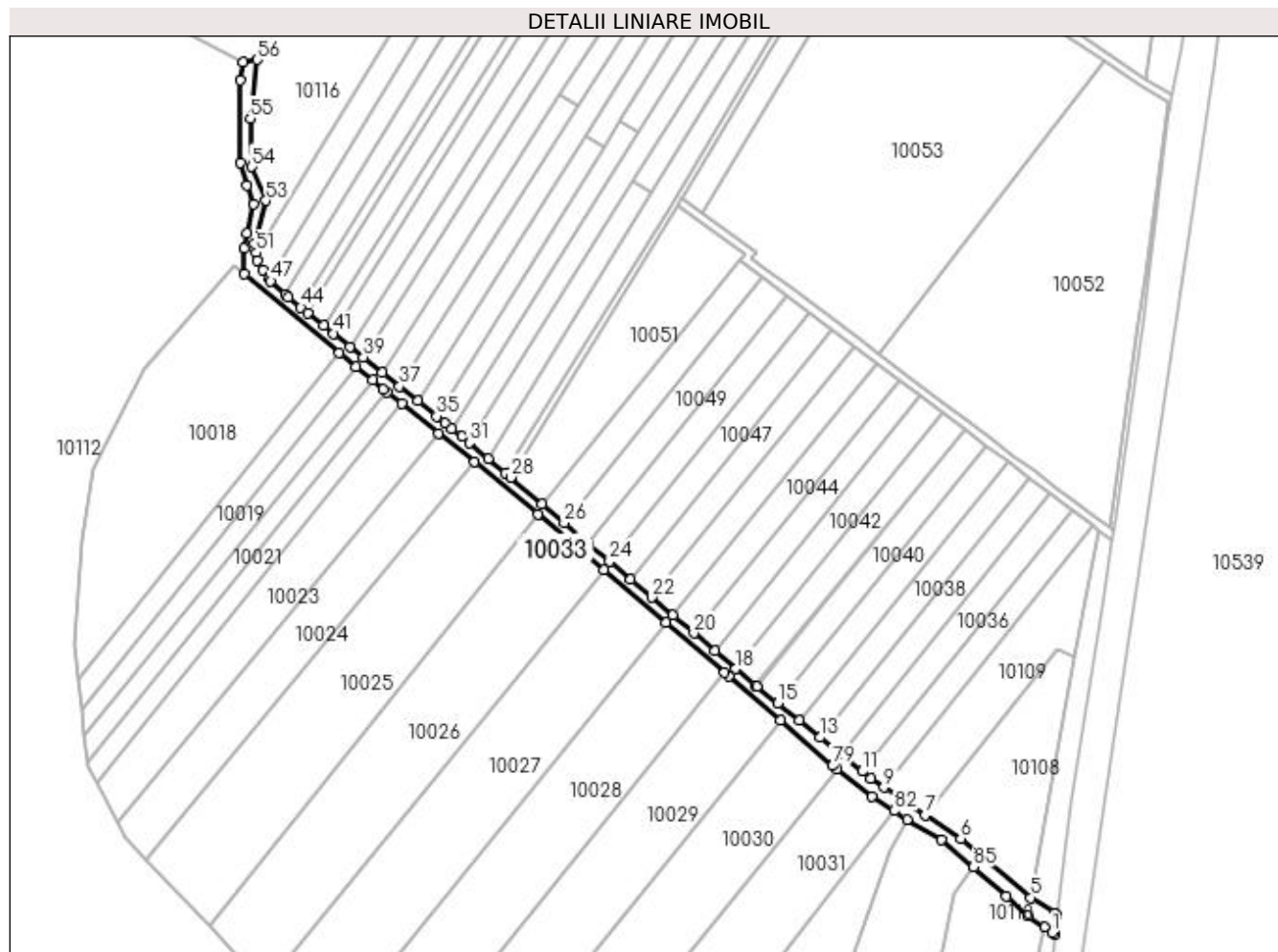
Inscrieri privind dezmembramintele dreptului de proprietate, drepturi reale de garanție și sarcini	Referințe
NU SUNT	

Anexa Nr. 1 La Partea I

Teren

Nr cadastral	Suprafața (mp)*	Observații / Referințe
	826	

* Suprafața este determinată în planul de proiecție Stereo 70.



Date referitoare la teren

Crt	Categorie folosință	Intravilan	Suprafața (mp)	Tarla	Parcelă	Nr. topo	Observații / Referințe
1	drum	NU	826	5	185/2	-	

Lungime Segmente

1) Valorile lungimilor segmentelor sunt obținute din proiecție în plan.

Punct început	X / Y	Punct sfârșit	X / Y	Lungime segment	Punct început	X / Y	Punct sfârșit	X / Y	Lungime segment	Punct început	X / Y	Punct sfârșit	X / Y	Lungime segment
1	584.996,673 390.237,467	2	584.997,35 390.237,088	0.776	2	584.997,35 390.237,088	3	584.997,926 390.241,684	4.632	3	584.997,926 390.241,684	4	584.997,352 390.242,005	0.658
4	584.997,352 390.242,005	5	584.991,638 390.245,739	6.826	5	584.991,638 390.245,739	6	584.975,094 390.259,633	21.604	6	584.975,094 390.259,633	7	584.966,715 390.265,191	10.055
7	584.966,715 390.265,191	8	584.963,005 390.267,652	4.452	8	584.963,005 390.267,652	9	584.957,005 390.271,787	7.287	9	584.957,005 390.271,787	10	584.953,951 390.273,891	3.709
10	584.953,951 390.273,891	11	584.951,883 390.275,553	2.653	11	584.951,883 390.275,553	12	584.946,934 390.279,529	6.348	12	584.946,934 390.279,529	13	584.941,939 390.283,542	6.407
13	584.941,939 390.283,542	14	584.936,945 390.287,555	6.407	14	584.936,945 390.287,555	15	584.931,968 390.291,554	6.385	15	584.931,968 390.291,554	16	584.926,987 390.295,54	6.38
16	584.926,987 390.295,54	17	584.926,635 390.295,839	0.462	17	584.926,635 390.295,839	18	584.922,051 390.299,73	6.013	18	584.922,051 390.299,73	19	584.917,115 390.303,92	6.475

Punct început	X / Y	Punct sfârșit	X / Y	Lungime segment	Punct început	X / Y	Punct sfârșit	X / Y	Lungime segment	Punct început	X / Y	Punct sfârșit	X / Y	Lungime segment
19	584.917,115 390.303,92	20	584.912,147 390.308,137	6.516	20	584.912,147 390.308,137	21	584.907,18 390.312,355	6.516	21	584.907,18 390.312,355	22	584.902,212 390.316,572	6.516
22	584.902,212 390.316,572	23	584.897,245 390.320,789	6.516	23	584.897,245 390.320,789	24	584.892,249 390.325,048	6.565	24	584.892,249 390.325,048	25	584.887,229 390.329,328	6.597
25	584.887,229 390.329,328	26	584.881,578 390.334,147	7.427	26	584.881,578 390.334,147	27	584.876,309 390.338,639	6.924	27	584.876,309 390.338,639	28	584.868,883 390.344,9	9.713
28	584.868,883 390.344,9	29	584.867,719 390.345,879	1.521	29	584.867,719 390.345,879	30	584.863,623 390.349,331	5.357	30	584.863,623 390.349,331	31	584.859,176 390.353,057	5.802
31	584.859,176 390.353,057	32	584.857,333 390.354,551	2.372	32	584.857,333 390.354,551	33	584.855,081 390.356,378	2.9	33	584.855,081 390.356,378	34	584.853,366 390.357,768	2.208
34	584.853,366 390.357,768	35	584.851,448 390.359,324	2.47	35	584.851,448 390.359,324	36	584.847,048 390.362,892	5.665	36	584.847,048 390.362,892	37	584.842,681 390.366,394	5.598
37	584.842,681 390.366,394	38	584.838,667 390.369,613	5.145	38	584.838,667 390.369,613	39	584.834,163 390.373,225	5.773	39	584.834,163 390.373,225	40	584.831,006 390.375,756	4.046
40	584.831,006 390.375,756	41	584.827,126 390.378,85	4.963	41	584.827,126 390.378,85	42	584.824,757 390.380,739	3.03	42	584.824,757 390.380,739	43	584.821,01 390.383,727	4.793
43	584.821,01 390.383,727	44	584.819,403 390.385,008	2.055	44	584.819,403 390.385,008	45	584.816,409 390.387,396	3.83	45	584.816,409 390.387,396	46	584.815,706 390.388,045	0.957
46	584.815,706 390.388,045	47	584.812,29 390.391,196	4.647	47	584.812,29 390.391,196	48	584.811,93 390.391,734	0.647	48	584.811,93 390.391,734	49	584.810,499 390.393,876	2.576
49	584.810,499 390.393,876	50	584.809,194 390.396,062	2.546	50	584.809,194 390.396,062	51	584.808,887 390.397,882	1.846	51	584.808,887 390.397,882	52	584.808,537 390.399,962	2.109
52	584.808,537 390.399,962	53	584.811,192 390.410,17	10.548	53	584.811,192 390.410,17	54	584.807,805 390.418,164	8.682	54	584.807,805 390.418,164	55	584.807,474 390.429,529	11.37
55	584.807,474 390.429,529	56	584.809,087 390.443,445	14.009	56	584.809,087 390.443,445	57	584.805,782 390.442,826	3.362	57	584.805,782 390.442,826	58	584.804,997 390.438,61	4.288
58	584.804,997 390.438,61	59	584.805,113 390.419,122	19.488	59	584.805,113 390.419,122	60	584.806,715 390.413,752	5.604	60	584.806,715 390.413,752	61	584.808,316 390.409,308	4.724
61	584.808,316 390.409,308	62	584.806,665 390.402,484	7.021	62	584.806,665 390.402,484	63	584.806,081 390.398,919	3.613	63	584.806,081 390.398,919	64	584.806,095 390.392,912	6.007
64	584.806,095 390.392,912	65	584.828,485 390.374,269	29.135	65	584.828,485 390.374,269	66	584.832,432 390.370,982	5.136	66	584.832,432 390.370,982	67	584.836,263 390.367,792	4.985
67	584.836,263 390.367,792	68	584.838,841 390.365,645	3.355	68	584.838,841 390.365,645	69	584.839,809 390.364,888	1.229	69	584.839,809 390.364,888	70	584.843,149 390.362,273	4.242
70	584.843,149 390.362,273	71	584.852,002 390.355,344	11.242	71	584.852,002 390.355,344	72	584.860,421 390.348,543	10.823	72	584.860,421 390.348,543	73	584.875,307 390.336,187	19.346
73	584.875,307 390.336,187	74	584.890,944 390.323,179	20.34	74	584.890,944 390.323,179	75	584.905,587 390.310,643	19.276	75	584.905,587 390.310,643	76	584.919,368 390.298,846	18.141
76	584.919,368 390.298,846	77	584.920,439 390.297,93	1.409	77	584.920,439 390.297,93	78	584.932,515 390.287,509	15.951	78	584.932,515 390.287,509	79	584.944,874 390.276,844	16.324
79	584.944,874 390.276,844	80	584.945,894 390.276,061	1.286	80	584.945,894 390.276,061	81	584.954,22 390.269,67	10.496	81	584.954,22 390.269,67	82	584.959,368 390.266,226	6.194
82	584.959,368 390.266,226	83	584.962,462 390.264,157	3.722	83	584.962,462 390.264,157	84	584.970,537 390.259,346	9.4	84	584.970,537 390.259,346	85	584.978,183 390.252,986	9.945
85	584.978,183 390.252,986	86	584.985,872 390.246,005	10.385	86	584.985,872 390.246,005	87	584.990,979 390.241,547	6.779	87	584.990,979 390.241,547	88	584.994,961 390.238,694	4.899
88	584.994,961 390.238,694	1	584.996,673 390.237,467	2.106										

** Lungimile segmentelor sunt determinate în planul de proiecție Stereo 70 și sunt rotunjite la 1 milimetru.

*** Distanța dintre puncte este formată din segmente cumulate ce sunt mai mici decât valoarea 1 milimetru.

**DATE DESPRE IMOBILUL NR. 10034**

Oficiul de Cadastru și Publicitate Imobiliară PRAHOVA
 Biroul de Cadastru și Publicitate Imobiliară Ploiești

A. Partea I. Descrierea imobilului

TEREN Extravilan

Adresa: Jud. Prahova

Nr. Crt	Nr cadastral Nr. topografic	Suprafața* (mp)	Observații / Referințe
A1		262	Sector cadastral:5 Teren neimprejmuit;

B. Partea II. Proprietari și acte

Inscrieri privitoare la dreptul de proprietate și alte drepturi reale	Referințe
/	
Act Administrativ nr. 17, din 26/03/1999 emis de PRIMARIA COMUNEI BUCOV;	
B1	A1
Inscrierea provizorie, drept de PROPRIETATE, dobandit prin Lege, cota actuala 1/1, cota initiala 1/1	
1) UAT BUCOV, CIF:2843531	
OBSERVATII: DOMENIUL PUBLIC	

C. Partea III. SARCINI .

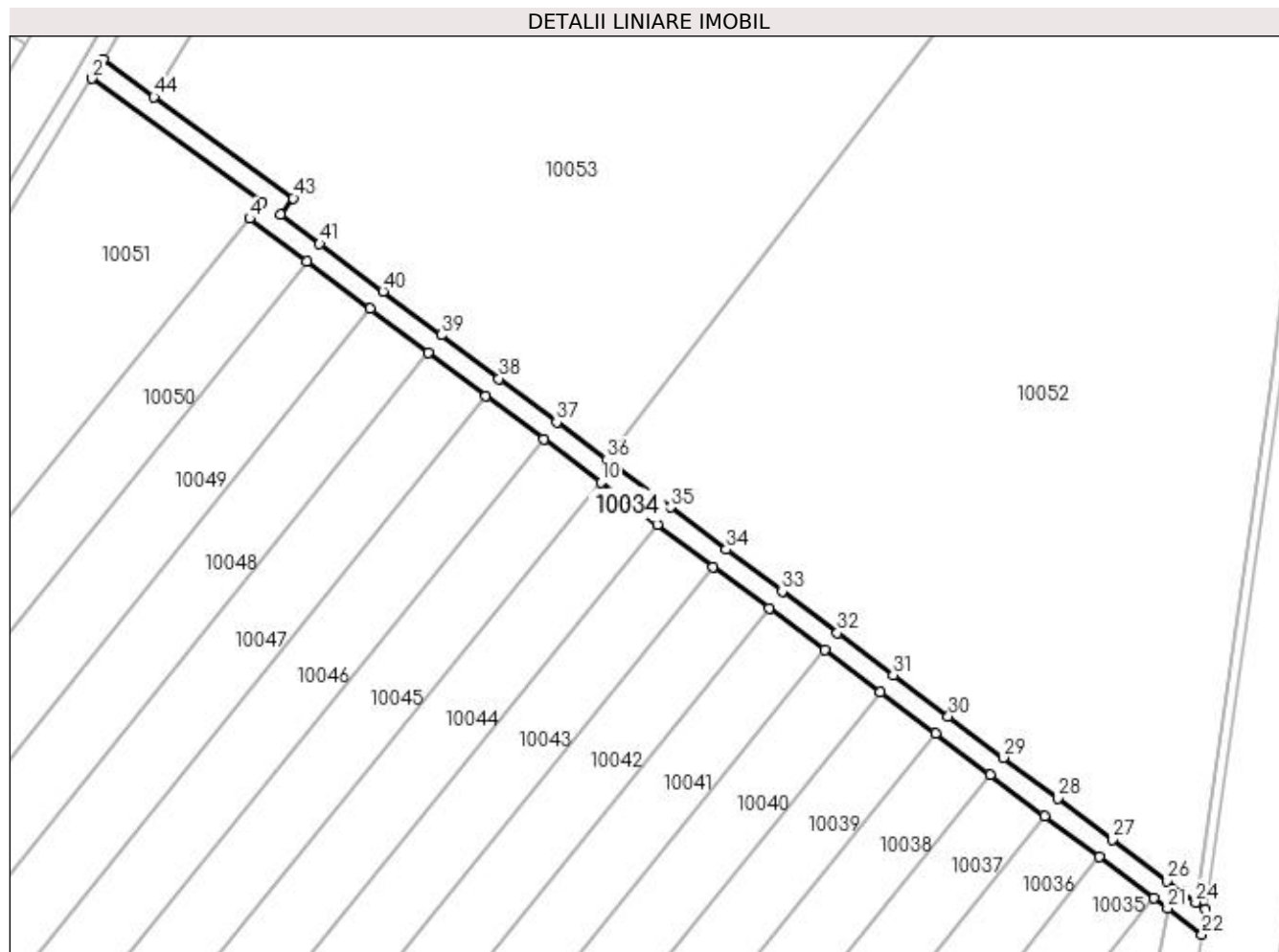
Inscrieri privind dezmembramintele dreptului de proprietate, drepturi reale de garanție și sarcini	Referințe
NU SUNT	

Anexa Nr. 1 La Partea I

Teren

Nr cadastral	Suprafața (mp)*	Observații / Referințe
	262	

* Suprafața este determinată în planul de proiecție Stereo 70.



Date referitoare la teren

Crt	Categorie folosință	Intra vilan	Suprafața (mp)	Tarla	Parcelă	Nr. topo	Observații / Referințe
1	drum	NU	262	5	187	-	

Lungime Segmente

1) Valorile lungimilor segmentelor sunt obținute din proiecție în plan.

Punct început	X / Y	Punct sfârșit	X / Y	Lungime segment
1	584.909,401 390.410,794	2	584.908,374 390.409,057	2.018
4	584.922,943 390.396,144	5	584.928,188 390.392,204	6.56
7	584.939,412 390.383,772	8	584.944,748 390.379,763	6.674
10	584.955,35 390.371,798	11	584.960,563 390.367,882	6.52
13	584.970,881 390.360,131	14	584.975,985 390.356,296	6.384
16	584.986,227 390.348,602	17	584.991,29 390.344,799	6.332
2	584.908,374 390.409,057	3	584.924,104 390.397,622	19.447
5	584.928,188 390.392,204	6	584.934,037 390.387,81	7.316
8	584.944,748 390.379,763	9	584.950,074 390.375,752	6.667
11	584.960,563 390.367,882	12	584.965,729 390.364,001	6.461
14	584.975,985 390.356,296	15	584.981,126 390.352,434	6.43
17	584.991,29 390.344,799	18	584.996,327 390.341,014	6.301
3	584.924,104 390.397,622	4	584.922,943 390.396,144	1.879
6	584.934,037 390.387,81	7	584.939,412 390.383,772	6.723
9	584.950,074 390.375,752	10	584.955,35 390.371,798	6.593
12	584.965,729 390.364,001	13	584.970,881 390.360,131	6.444
15	584.981,126 390.352,434	16	584.986,227 390.348,602	6.38
18	584.996,327 390.341,014	19	585.001,373 390.337,223	6.311

Punct început	X / Y	Punct sfârșit	X / Y	Lungime segment	Punct început	X / Y	Punct sfârșit	X / Y	Lungime segment	Punct început	X / Y	Punct sfârșit	X / Y	Lungime segment
19	585.001,373 390.337,223	20	585.006,415 390.333,435	6.306	20	585.006,415 390.333,435	21	585.007,661 390.332,487	1.566	21	585.007,661 390.332,487	22	585.010,827 390.330,076	3.98
22	585.010,827 390.330,076	23	585.011,146 390.332,402	2.348	23	585.011,146 390.332,402	24	585.010,249 390.333,029	1.094	24	585.010,249 390.333,029	25	585.008,873 390.334,078	1.73
25	585.008,873 390.334,078	26	585.007,622 390.335,03	1.572	26	585.007,622 390.335,03	27	585.002,575 390.338,822	6.313	27	585.002,575 390.338,822	28	584.997,528 390.342,613	6.312
28	584.997,528 390.342,613	29	584.992,491 390.346,398	6.301	29	584.992,491 390.346,398	30	584.987,429 390.350,201	6.331	30	584.987,429 390.350,201	31	584.982,327 390.354,033	6.381
31	584.982,327 390.354,033	32	584.977,187 390.357,895	6.429	32	584.977,187 390.357,895	33	584.972,082 390.361,73	6.385	33	584.972,082 390.361,73	34	584.966,93 390.365,6	6.444
34	584.966,93 390.365,6	35	584.961,765 390.369,481	6.461	35	584.961,765 390.369,481	36	584.955,873 390.373,905	7.368	36	584.955,873 390.373,905	37	584.951,275 390.377,351	5.746
37	584.951,275 390.377,351	38	584.945,95 390.381,362	6.667	38	584.945,95 390.381,362	39	584.940,613 390.385,371	6.675	39	584.940,613 390.385,371	40	584.935,238 390.389,409	6.723
40	584.935,238 390.389,409	41	584.929,389 390.393,803	7.316	41	584.929,389 390.393,803	42	584.925,778 390.396,516	4.517	42	584.925,778 390.396,516	43	584.926,959 390.398,019	1.911
43	584.926,959 390.398,019	44	584.914,106 390.407,371	15.895	44	584.914,106 390.407,371	1	584.909,401 390.410,794	5.818					

** Lungimile segmentelor sunt determinate în planul de proiecție Stereo 70 și sunt rotunjite la 1 milimetru.

*** Distanța dintre puncte este formată din segmente cumulate ce sunt mai mici decât valoarea 1 milimetru.

**DATE DESPRE IMOBILUL NR. 10035**

Oficiul de Cadastru și Publicitate Imobiliară PRAHOVA
Biroul de Cadastru și Publicitate Imobiliară Ploiești

A. Partea I. Descrierea imobilului

TEREN Extravilan

Adresa: Jud. Prahova

Nr. Crt	Nr cadastral Nr. topografic	Suprafața* (mp)	Observații / Referințe
A1		500	Sector cadastral:5 Teren neimprejmuț;

B. Partea II. Proprietari și acte

Inscrieri privitoare la dreptul de proprietate și alte drepturi reale	Referințe
/	
Act Administrativ nr. 91288, din 12/11/2002 emis de CJSDPAT PRAHOVA (TITLU DE PROPRIETATE;);	
B1	A1
Intabulare, drept de PROPRIETATE, dobândit prin Reconstituire, cota actuala 1/1, cota initiala 1/1	
1) MUSTATEA CONSTATIN	
2) MUSTATEA TEODOR	
3) MUSTATEA AURELIA	

C. Partea III. SARCINI .

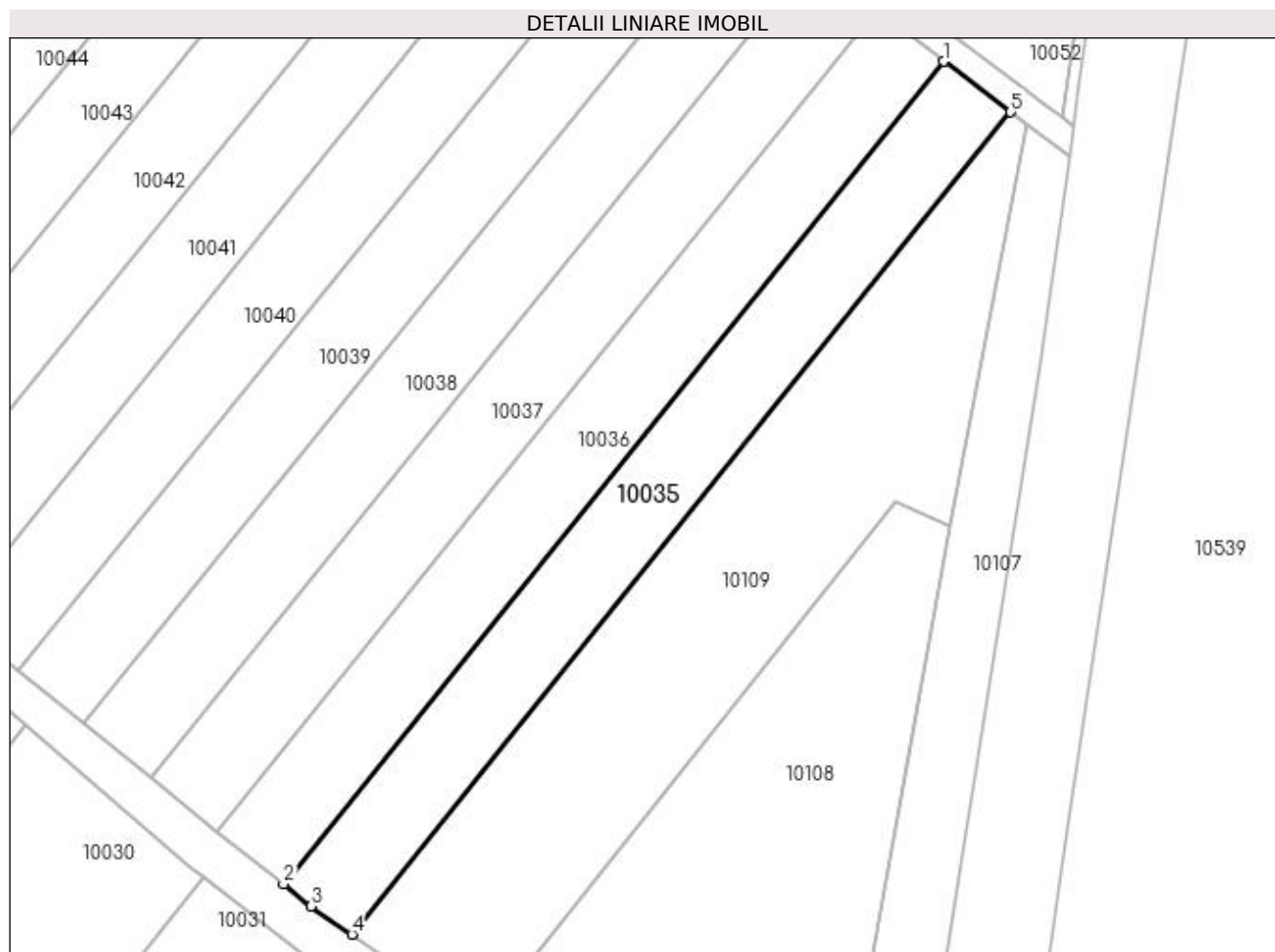
Inscrieri privind dezmembramintele dreptului de proprietate, drepturi reale de garanție și sarcini	Referințe
NU SUNT	

Anexa Nr. 1 La Partea I

Teren

Nr cadastral	Suprafața (mp)*	Observații / Referințe
	500	

* Suprafața este determinată în planul de proiecție Stereo 70.



Date referitoare la teren

Crt	Categorie folosință	Intra vilan	Suprafața (mp)	Tarla	Parcelă	Nr. topo	Observații / Referințe
1	vie	NU	500	5	186/3	-	

Lungime Segmente

1) Valorile lungimilor segmentelor sunt obținute din proiecție în plan.

Punct început	X / Y	Punct sfârșit	X / Y	Lungime segment (** (m)
1	585.001,373 390.337,223	2	584.951,883 390.275,553	79.072
2	584.951,883 390.275,553	3	584.953,951 390.273,891	2.653
3	584.953,951 390.273,891	4	584.957,005 390.271,787	3.709
4	584.957,005 390.271,787	5	585.006,415 390.333,435	79.005
5	585.006,415 390.333,435	1	585.001,373 390.337,223	6.306

**** Lungimile segmentelor sunt determinate în planul de proiecție Stereo 70 și sunt rotunjite la 1 milimetru.**

***** Distanța dintre puncte este formată din segmente cumulate ce sunt mai mici decât valoarea 1 milimetru.**

**DATE DESPRE IMOBILUL NR. 10036**

Oficiul de Cadastru și Publicitate Imobiliară PRAHOVA
Biroul de Cadastru și Publicitate Imobiliară Ploiești

A. Partea I. Descrierea imobilului

TEREN Extravilan

Adresa: Jud. Prahova

Nr. Crt	Nr cadastral Nr. topografic	Suprafața* (mp)	Observații / Referințe
A1		500	Sector cadastral:5 Teren neimprejmuit;

B. Partea II. Proprietari și acte

Inscrieri privitoare la dreptul de proprietate și alte drepturi reale	Referințe
/	
Act Administrativ nr. 112638, din 24/03/2003 emis de CJSDPAT PRAHOVA (TITLU DE PROPRIETATE;);	
B1	A1
Intabulare, drept de PROPRIETATE, dobandit prin Reconstituire, cota actuala 1/1, cota initiala 1/1 1) CRISTEA AURICA	

C. Partea III. SARCINI .

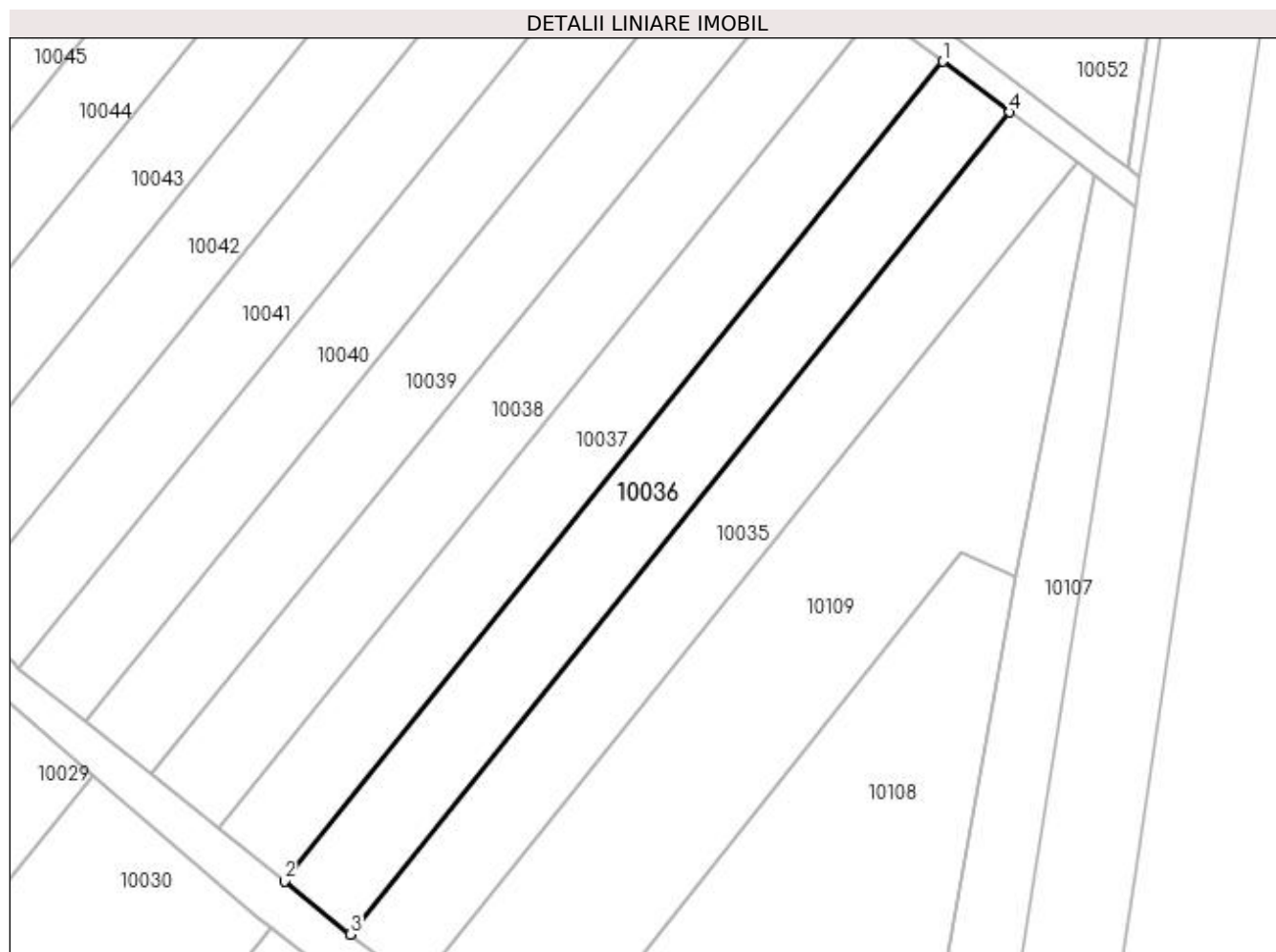
Inscrieri privind dezmembramintele dreptului de proprietate, drepturi reale de garanție și sarcini	Referințe
NU SUNT	

Anexa Nr. 1 La Partea I

Teren

Nr cadastral	Suprafața (mp)*	Observații / Referințe
	500	

* Suprafața este determinată în planul de proiecție Stereo 70.



Date referitoare la teren

Crt	Categorie folosință	Intra vilan	Suprafața (mp)	Tarla	Parcelă	Nr. topo	Observații / Referințe
1	vie	NU	500	5	186/4	-	

Lungime Segmente

1) Valorile lungimilor segmentelor sunt obținute din proiecție în plan.

Punct început	X / Y	Punct sfârșit	X / Y	Lungime segment (** (m)
1	584.996,327 390.341,014	2	584.946,934 390.279,529	78.867
2	584.946,934 390.279,529	3	584.951,883 390.275,553	6.348
3	584.951,883 390.275,553	4	585.001,373 390.337,223	79.072
4	585.001,373 390.337,223	1	584.996,327 390.341,014	6.311

**** Lungimile segmentelor sunt determinate în planul de proiecție Stereo 70 și sunt rotunjite la 1 milimetru.**

***** Distanța dintre puncte este formată din segmente cumulate ce sunt mai mici decât valoarea 1 milimetru.**

**DATE DESPRE IMOBILUL NR. 10037**

Oficiul de Cadastru și Publicitate Imobiliară PRAHOVA
Biroul de Cadastru și Publicitate Imobiliară Ploiești

A. Partea I. Descrierea imobilului

TEREN Extravilan

Adresa: Jud. Prahova

Nr. Crt	Nr cadastral Nr. topografic	Suprafața* (mp)	Observații / Referințe
A1		500	Sector cadastral:5 Teren neimprejmuit;

B. Partea II. Proprietari și acte

Inscrieri privitoare la dreptul de proprietate și alte drepturi reale	Referințe
/	
Act Administrativ nr. 73463, din 30/09/2002 emis de CJSDPAT PRAHOVA (TITLU DE PROPRIETATE;);	
B1	A1
Intabulare, drept de PROPRIETATE, dobândit prin Reconstituire, cota actuala 1/1, cota initiala 1/1 1) GHEORGHE PETRE	

C. Partea III. SARCINI .

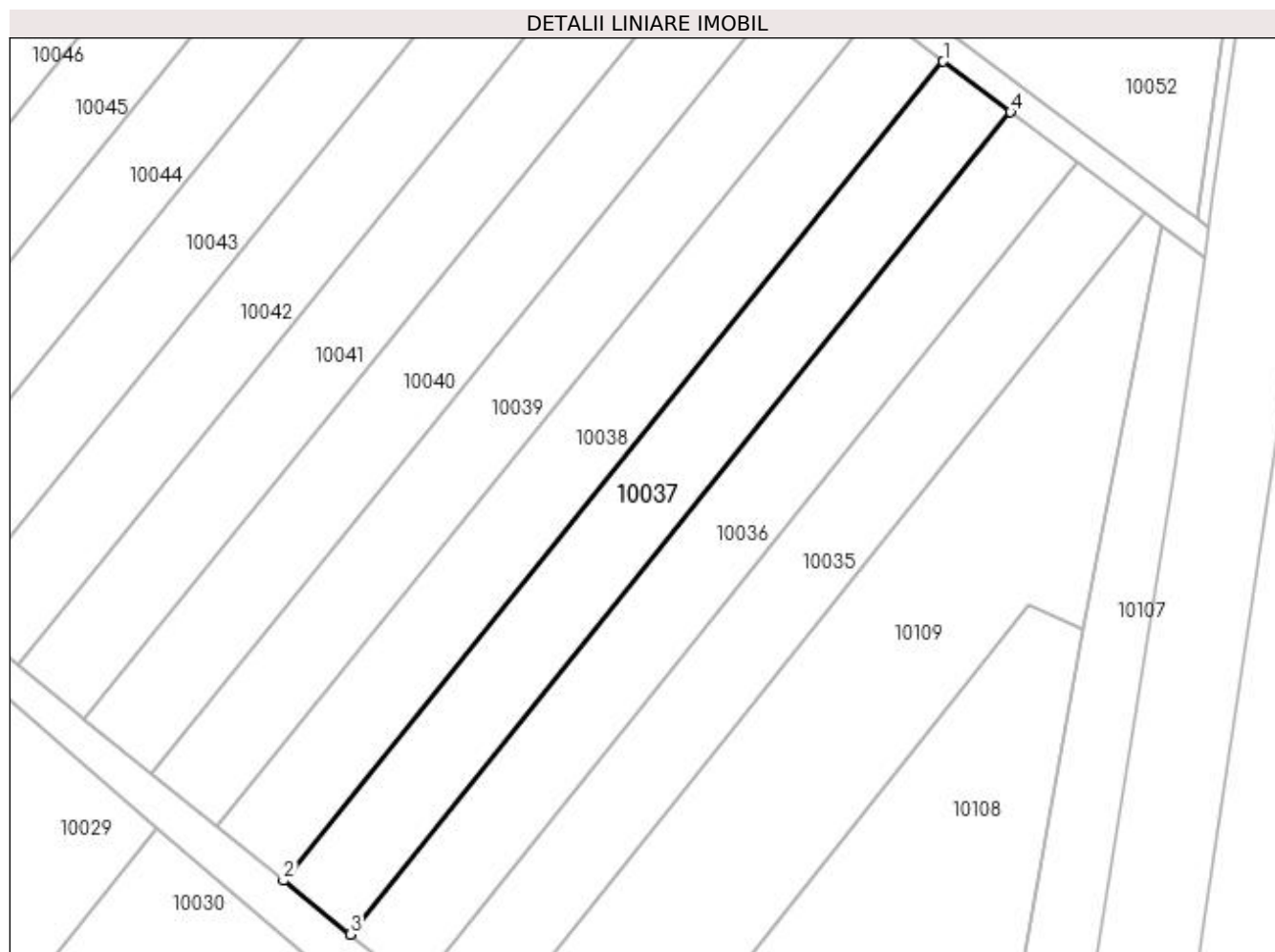
Inscrieri privind dezmembramintele dreptului de proprietate, drepturi reale de garanție și sarcini	Referințe
NU SUNT	

Anexa Nr. 1 La Partea I

Teren

Nr cadastral	Suprafața (mp)*	Observații / Referințe
	500	

* Suprafața este determinată în planul de proiecție Stereo 70.



Date referitoare la teren

Crt	Categorie folosință	Intra vilan	Suprafața (mp)	Tarla	Parcelă	Nr. topo	Observații / Referințe
1	vie	NU	500	5	186/5	-	

Lungime Segmente

1) Valorile lungimilor segmentelor sunt obținute din proiecție în plan.

Punct început	X / Y	Punct sfârșit	X / Y	Lungime segment (** (m)
1	584.991,29 390.344,799	2	584.941,939 390.283,542	78.663
2	584.941,939 390.283,542	3	584.946,934 390.279,529	6.407
3	584.946,934 390.279,529	4	584.996,327 390.341,014	78.867
4	584.996,327 390.341,014	1	584.991,29 390.344,799	6.301

**** Lungimile segmentelor sunt determinate în planul de proiecție Stereo 70 și sunt rotunjite la 1 milimetru.**

***** Distanța dintre puncte este formată din segmente cumulate ce sunt mai mici decât valoarea 1 milimetru.**

**DATE DESPRE IMOBILUL NR. 10038**

Oficiul de Cadastru și Publicitate Imobiliară PRAHOVA
Biroul de Cadastru și Publicitate Imobiliară Ploiești

A. Partea I. Descrierea imobilului

TEREN Extravilan

Adresa: Jud. Prahova

Nr. Crt	Nr cadastral Nr. topografic	Suprafața* (mp)	Observații / Referințe
A1		500	Sector cadastral:5 Teren neimprejmuit;

B. Partea II. Proprietari și acte

Inscrieri privitoare la dreptul de proprietate și alte drepturi reale	Referințe
/	
Act Administrativ nr. 51786, din 18/08/1997 emis de CJSDPAT PRAHOVA (TITLU DE PROPRIETATE;);	
B1	A1
Intabulare, drept de PROPRIETATE, dobandit prin Reconstituire, cota actuala 1/1, cota initiala 1/1 1) ONEA ION	

C. Partea III. SARCINI .

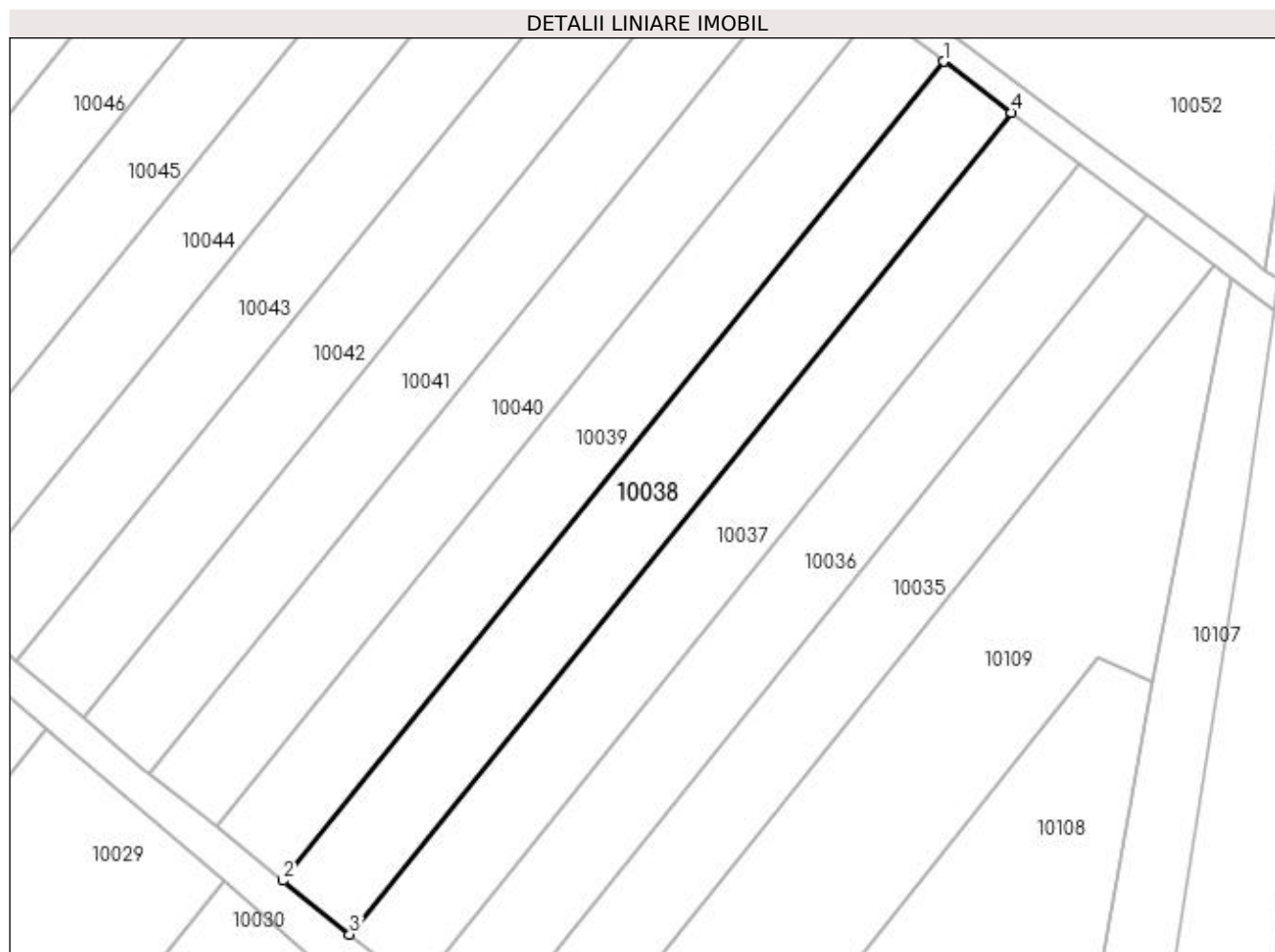
Inscrieri privind dezmembramintele dreptului de proprietate, drepturi reale de garanție și sarcini	Referințe
NU SUNT	

Anexa Nr. 1 La Partea I

Teren

Nr cadastral	Suprafața (mp)*	Observații / Referințe
	500	

* Suprafața este determinată în planul de proiecție Stereo 70.



Date referitoare la teren

Crt	Categorie folosință	Intra vilan	Suprafața (mp)	Tarla	Parcelă	Nr. topo	Observații / Referințe
1	vie	NU	500	5	186/6	-	

Lungime Segmente

1) Valorile lungimilor segmentelor sunt obținute din proiecție în plan.

Punct început	X / Y	Punct sfârșit	X / Y	Lungime segment (** (m)
1	584.986,227 390.348,602	2	584.936,945 390.287,555	78.457
2	584.936,945 390.287,555	3	584.941,939 390.283,542	6.407
3	584.941,939 390.283,542	4	584.991,29 390.344,799	78.663
4	584.991,29 390.344,799	1	584.986,227 390.348,602	6.332

**** Lungimile segmentelor sunt determinate în planul de proiecție Stereo 70 și sunt rotunjite la 1 milimetru.**

***** Distanța dintre puncte este formată din segmente cumulate ce sunt mai mici decât valoarea 1 milimetru.**

**DATE DESPRE IMOBILUL NR. 10039**

Oficiul de Cadastru și Publicitate Imobiliară PRAHOVA
Biroul de Cadastru și Publicitate Imobiliară Ploiești

A. Partea I. Descrierea imobilului

TEREN Extravilan

Adresa: Jud. Prahova

Nr. Crt	Nr cadastral Nr. topografic	Suprafața* (mp)	Observații / Referințe
A1		500	Sector cadastral:5 Teren neimprejmuit;

B. Partea II. Proprietari și acte

Inscrieri privitoare la dreptul de proprietate și alte drepturi reale	Referințe
/	
Act Administrativ nr. 51, din 24/11/2003 emis de CJSDPAT PRAHOVA (TITLU DE PROPRIETATE;);	
B1	A1
Intabulare, drept de PROPRIETATE, dobândit prin Reconstituire, cota actuala 1/1, cota initiala 1/1 1) DRAGAN ELENA	

C. Partea III. SARCINI .

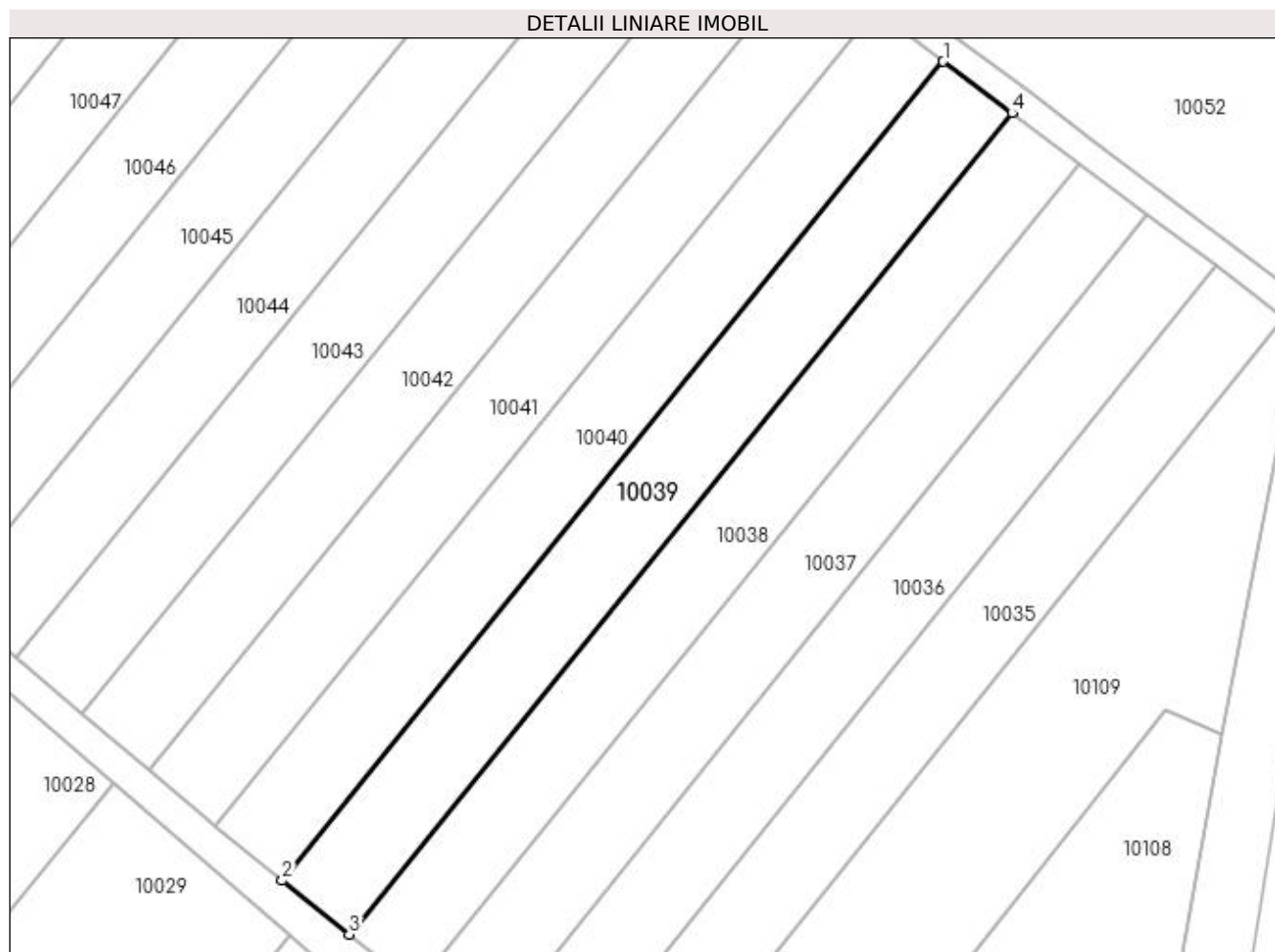
Inscrieri privind dezmembramintele dreptului de proprietate, drepturi reale de garanție și sarcini	Referințe
NU SUNT	

Anexa Nr. 1 La Partea I

Teren

Nr cadastral	Suprafața (mp)*	Observații / Referințe
	500	

* Suprafața este determinată în planul de proiecție Stereo 70.



Date referitoare la teren

Crt	Categorie folosință	Intra vilan	Suprafața (mp)	Tarla	Parcelă	Nr. topo	Observații / Referințe
1	vie	NU	500	5	186/7	-	

Lungime Segmente

1) Valorile lungimilor segmentelor sunt obținute din proiecție în plan.

Punct început	X / Y	Punct sfârșit	X / Y	Lungime segment (** (m)
1	584.981,126 390.352,434	2	584.931,968 390.291,554	78.249
2	584.931,968 390.291,554	3	584.936,945 390.287,555	6.385
3	584.936,945 390.287,555	4	584.986,227 390.348,602	78.457
4	584.986,227 390.348,602	1	584.981,126 390.352,434	6.38

**** Lungimile segmentelor sunt determinate în planul de proiecție Stereo 70 și sunt rotunjite la 1 milimetru.**

***** Distanța dintre puncte este formată din segmente cumulate ce sunt mai mici decât valoarea 1 milimetru.**

**DATE DESPRE IMOBILUL NR. 10040**

Oficiul de Cadastru și Publicitate Imobiliară PRAHOVA
Biroul de Cadastru și Publicitate Imobiliară Ploiești

A. Partea I. Descrierea imobilului

TEREN Extravilan

Adresa: Jud. Prahova

Nr. Crt	Nr cadastral Nr. topografic	Suprafața* (mp)	Observații / Referințe
A1		500	Sector cadastral:5 Teren neimprejmuit;

B. Partea II. Proprietari și acte

Inscrieri privitoare la dreptul de proprietate și alte drepturi reale	Referințe
/	
Act Administrativ nr. 77631, din 26/08/1999 emis de CJSDPAT PRAHOVA (TITLU DE PROPRIETATE;);	
B1	A1
Intabulare, drept de PROPRIETATE, dobândit prin Reconstituire, cota actuala 1/1, cota initiala 1/1	
1) BALDOVIN NICULAE 2) BALDOVIN CONSTANTIN 3) BALDOVIN MARIN 4) BALDOVIN ION 5) BALDOVIN ANGHEL 6) BALDOVIN ALEXANDRU	

C. Partea III. SARCINI .

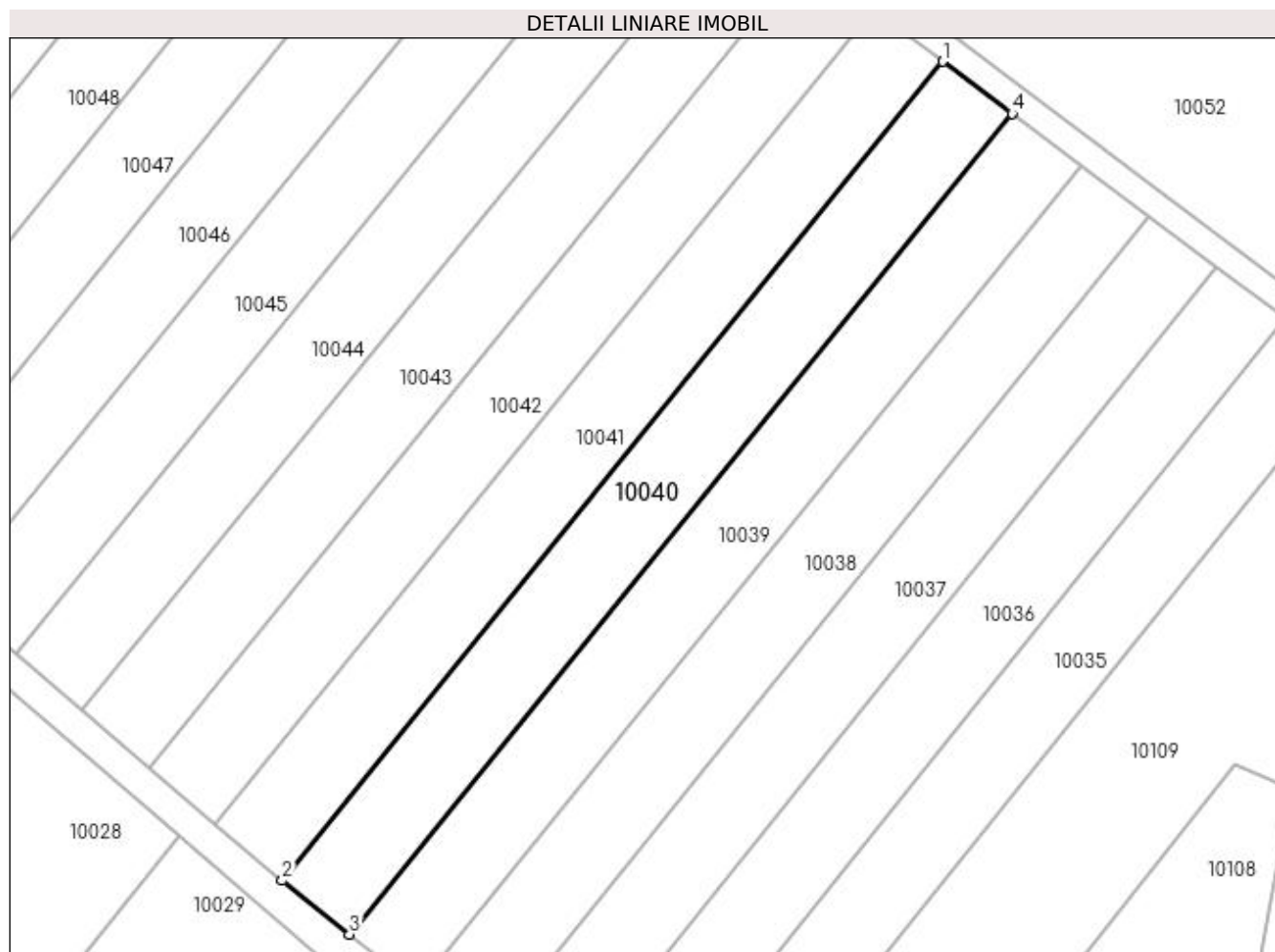
Inscrieri privind dezmembramintele dreptului de proprietate, drepturi reale de garanție și sarcini	Referințe
NU SUNT	

Anexa Nr. 1 La Partea I

Teren

Nr cadastral	Suprafața (mp)*	Observații / Referințe
	500	

* Suprafața este determinată în planul de proiecție Stereo 70.



Date referitoare la teren

Crt	Categorie folosință	Intra vilan	Suprafața (mp)	Tarla	Parcelă	Nr. topo	Observații / Referințe
1	vie	NU	500	5	186/8	-	

Lungime Segmente

1) Valorile lungimilor segmentelor sunt obținute din proiecție în plan.

Punct început	X / Y	Punct sfârșit	X / Y	Lungime segment (** (m)
1	584.975,985 390.356,296	2	584.926,987 390.295,54	78.052
2	584.926,987 390.295,54	3	584.931,968 390.291,554	6.38
3	584.931,968 390.291,554	4	584.981,126 390.352,434	78.249
4	584.981,126 390.352,434	1	584.975,985 390.356,296	6.43

**** Lungimile segmentelor sunt determinate în planul de proiecție Stereo 70 și sunt rotunjite la 1 milimetru.**

***** Distanța dintre puncte este formată din segmente cumulate ce sunt mai mici decât valoarea 1 milimetru.**

**DATE DESPRE IMOBILUL NR. 10041**

Oficiul de Cadastru și Publicitate Imobiliară PRAHOVA
Biroul de Cadastru și Publicitate Imobiliară Ploiești

A. Partea I. Descrierea imobilului

TEREN Extravilan

Adresa: Jud. Prahova

Nr. Crt	Nr cadastral Nr. topografic	Suprafața* (mp)	Observații / Referințe
A1		500	Sector cadastral:5 Teren neimprejmuit;

B. Partea II. Proprietari și acte

Inscrieri privitoare la dreptul de proprietate și alte drepturi reale	Referințe
/	
Act Administrativ nr. 73417, din 14/05/1998 emis de CJSDPAT PRAHOVA (TITLU DE PROPRIETATE;);	
B1	A1
Intabulare, drept de PROPRIETATE, dobandit prin Reconstituire, cota actuala 1/1, cota initiala 1/1 1) LAUDOIU ELISABETA	

C. Partea III. SARCINI .

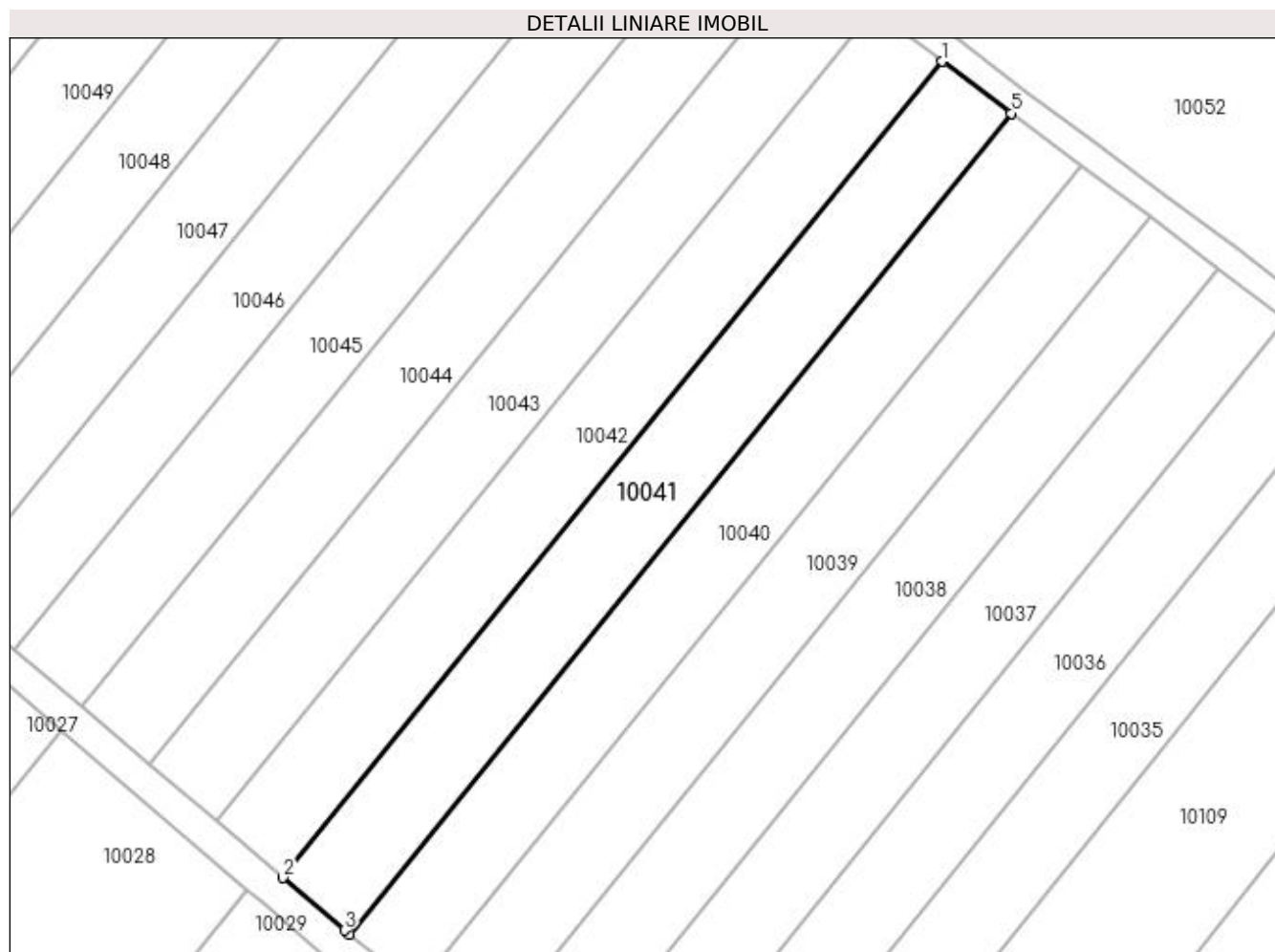
Inscrieri privind dezmembramintele dreptului de proprietate, drepturi reale de garanție și sarcini	Referințe
NU SUNT	

Anexa Nr. 1 La Partea I

Teren

Nr cadastral	Suprafața (mp)*	Observații / Referințe
	500	

* Suprafața este determinată în planul de proiecție Stereo 70.



Date referitoare la teren

Crt	Categorie folosință	Intra vilan	Suprafața (mp)	Tarla	Parcelă	Nr. topo	Observații / Referințe
1	vie	NU	500	5	186/9	-	

Lungime Segmente

1) Valorile lungimilor segmentelor sunt obținute din proiecție în plan.

Punct început	X / Y	Punct sfârșit	X / Y	Lungime segment (** (m)
1	584.970,881 390.360,131	2	584.922,051 390.299,73	77.67
2	584.922,051 390.299,73	3	584.926,635 390.295,839	6.013
3	584.926,635 390.295,839	4	584.926,987 390.295,54	0.462
4	584.926,987 390.295,54	5	584.975,985 390.356,296	78.052
5	584.975,985 390.356,296	1	584.970,881 390.360,131	6.384

**** Lungimile segmentelor sunt determinate în planul de proiecție Stereo 70 și sunt rotunjite la 1 milimetru.**

***** Distanța dintre puncte este formată din segmente cumulate ce sunt mai mici decât valoarea 1 milimetru.**

**DATE DESPRE IMOBILUL NR. 10042**

Oficiul de Cadastru și Publicitate Imobiliară PRAHOVA
Biroul de Cadastru și Publicitate Imobiliară Ploiești

A. Partea I. Descrierea imobilului

TEREN Extravilan

Adresa: Jud. Prahova

Nr. Crt	Nr cadastral Nr. topografic	Suprafața* (mp)	Observații / Referințe
A1		500	Sector cadastral:5 Teren neimprejmuit;

B. Partea II. Proprietari și acte

Inscrieri privitoare la dreptul de proprietate și alte drepturi reale	Referințe
/	
Act Administrativ nr. 73407, din 14/05/1998 emis de CJSDPAT PRAHOVA (TITLU DE PROPRIETATE;);	
B1	A1
Intabulare, drept de PROPRIETATE, dobandit prin Reconstituire, cota actuala 1/1, cota initiala 1/1 1) LAUDOIU CONSTANTIN	

C. Partea III. SARCINI .

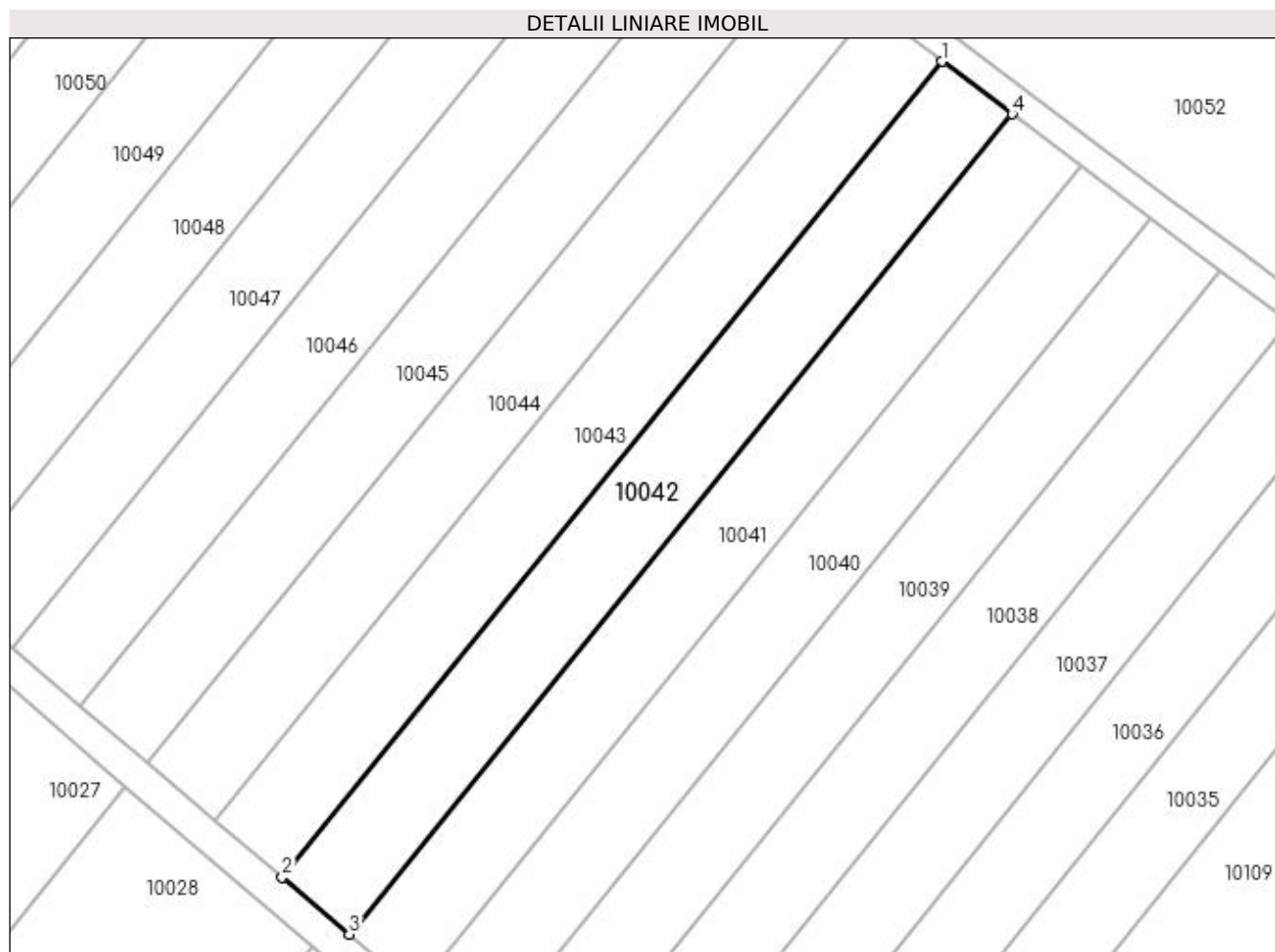
Inscrieri privind dezmembramintele dreptului de proprietate, drepturi reale de garanție și sarcini	Referințe
NU SUNT	

Anexa Nr. 1 La Partea I

Teren

Nr cadastral	Suprafața (mp)*	Observații / Referințe
	500	

* Suprafața este determinată în planul de proiecție Stereo 70.



Date referitoare la teren

Crt	Categorie folosință	Intra vilan	Suprafața (mp)	Tarla	Parcelă	Nr. topo	Observații / Referințe
1	vie	NU	500	5	186/10	-	

Lungime Segmente

1) Valorile lungimilor segmentelor sunt obținute din proiecție în plan.

Punct început	X / Y	Punct sfârșit	X / Y	Lungime segment (** (m)
1	584.965,729 390.364,001	2	584.917,115 390.303,92	77.285
2	584.917,115 390.303,92	3	584.922,051 390.299,73	6.475
3	584.922,051 390.299,73	4	584.970,881 390.360,131	77.67
4	584.970,881 390.360,131	1	584.965,729 390.364,001	6.444

**** Lungimile segmentelor sunt determinate în planul de proiecție Stereo 70 și sunt rotunjite la 1 milimetru.**

***** Distanța dintre puncte este formată din segmente cumulate ce sunt mai mici decât valoarea 1 milimetru.**

**DATE DESPRE IMOBILUL NR. 10043**

Oficiul de Cadastru și Publicitate Imobiliară PRAHOVA
Biroul de Cadastru și Publicitate Imobiliară Ploiești

A. Partea I. Descrierea imobilului

TEREN Extravilan

Adresa: Jud. Prahova

Nr. Crt	Nr cadastral Nr. topografic	Suprafața* (mp)	Observații / Referințe
A1		500	Sector cadastral:5 Teren neimprejmuit;

B. Partea II. Proprietari și acte

Inscrieri privitoare la dreptul de proprietate și alte drepturi reale	Referințe
/	
Act Administrativ nr. 42007, din 05/06/1995 emis de CJSDPAT PRAHOVA (TITLU DE PROPRIETATE;);	
B1	A1
Intabulare, drept de PROPRIETATE, dobândit prin Reconstituire, cota actuala 1/1, cota initiala 1/1	
1) GHEORGHE GHEORGHE	
2) POTOP EUGENIA	
3) GHEORGHE MARIN	

C. Partea III. SARCINI .

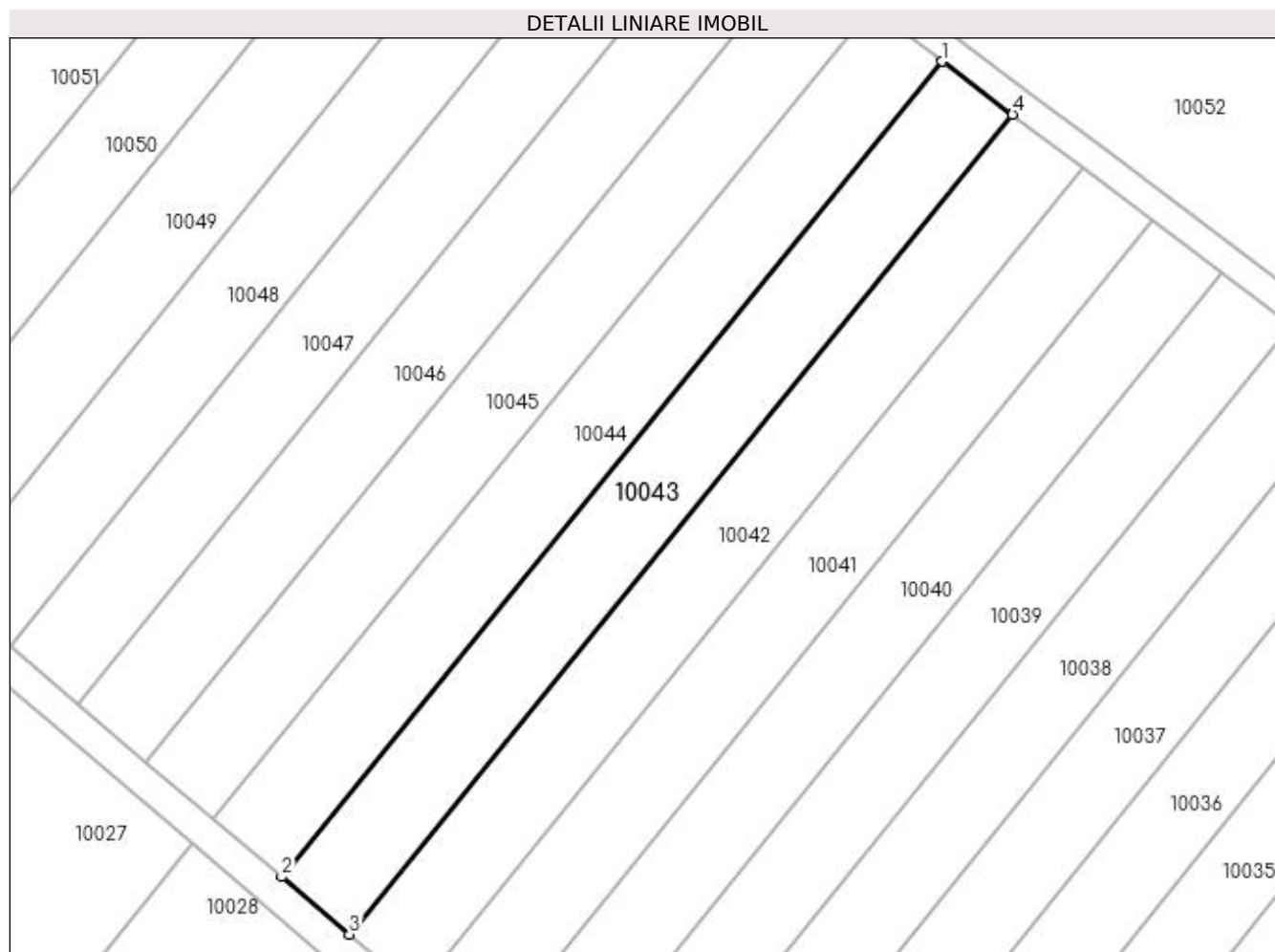
Inscrieri privind dezmembramintele dreptului de proprietate, drepturi reale de garanție și sarcini	Referințe
NU SUNT	

Anexa Nr. 1 La Partea I

Teren

Nr cadastral	Suprafața (mp)*	Observații / Referințe
	500	

* Suprafața este determinată în planul de proiecție Stereo 70.



Date referitoare la teren

Crt	Categorie folosință	Intra vilan	Suprafața (mp)	Tarla	Parcelă	Nr. topo	Observații / Referințe
1	vie	NU	500	5	186/12	-	

Lungime Segmente

1) Valorile lungimilor segmentelor sunt obținute din proiecție în plan.

Punct început	X / Y	Punct sfârșit	X / Y	Lungime segment (** (m)
1	584.960,563 390.367,882	2	584.912,147 390.308,137	76.9
2	584.912,147 390.308,137	3	584.917,115 390.303,92	6.516
3	584.917,115 390.303,92	4	584.965,729 390.364,001	77.285
4	584.965,729 390.364,001	1	584.960,563 390.367,882	6.461

**** Lungimile segmentelor sunt determinate în planul de proiecție Stereo 70 și sunt rotunjite la 1 milimetru.**

***** Distanța dintre puncte este formată din segmente cumulate ce sunt mai mici decât valoarea 1 milimetru.**

**DATE DESPRE IMOBILUL NR. 10044**

Oficiul de Cadastru și Publicitate Imobiliară PRAHOVA
Biroul de Cadastru și Publicitate Imobiliară Ploiești

A. Partea I. Descrierea imobilului

TEREN Extravilan

Adresa: Jud. Prahova

Nr. Crt	Nr cadastral Nr. topografic	Suprafața* (mp)	Observații / Referințe
A1		500	Sector cadastral:5 Teren neimprejmuit;

B. Partea II. Proprietari și acte

Inscrieri privitoare la dreptul de proprietate și alte drepturi reale	Referințe
/	
Act Administrativ nr. 51751, din 07/04/1997 emis de CJSDPAT PRAHOVA (TITLU DE PROPRIETATE;);	
B1	A1
Intabulare, drept de PROPRIETATE, dobândit prin Reconstituire, cota actuala 1/1, cota initiala 1/1	
1) MARCU CONSTANTIN	

C. Partea III. SARCINI .

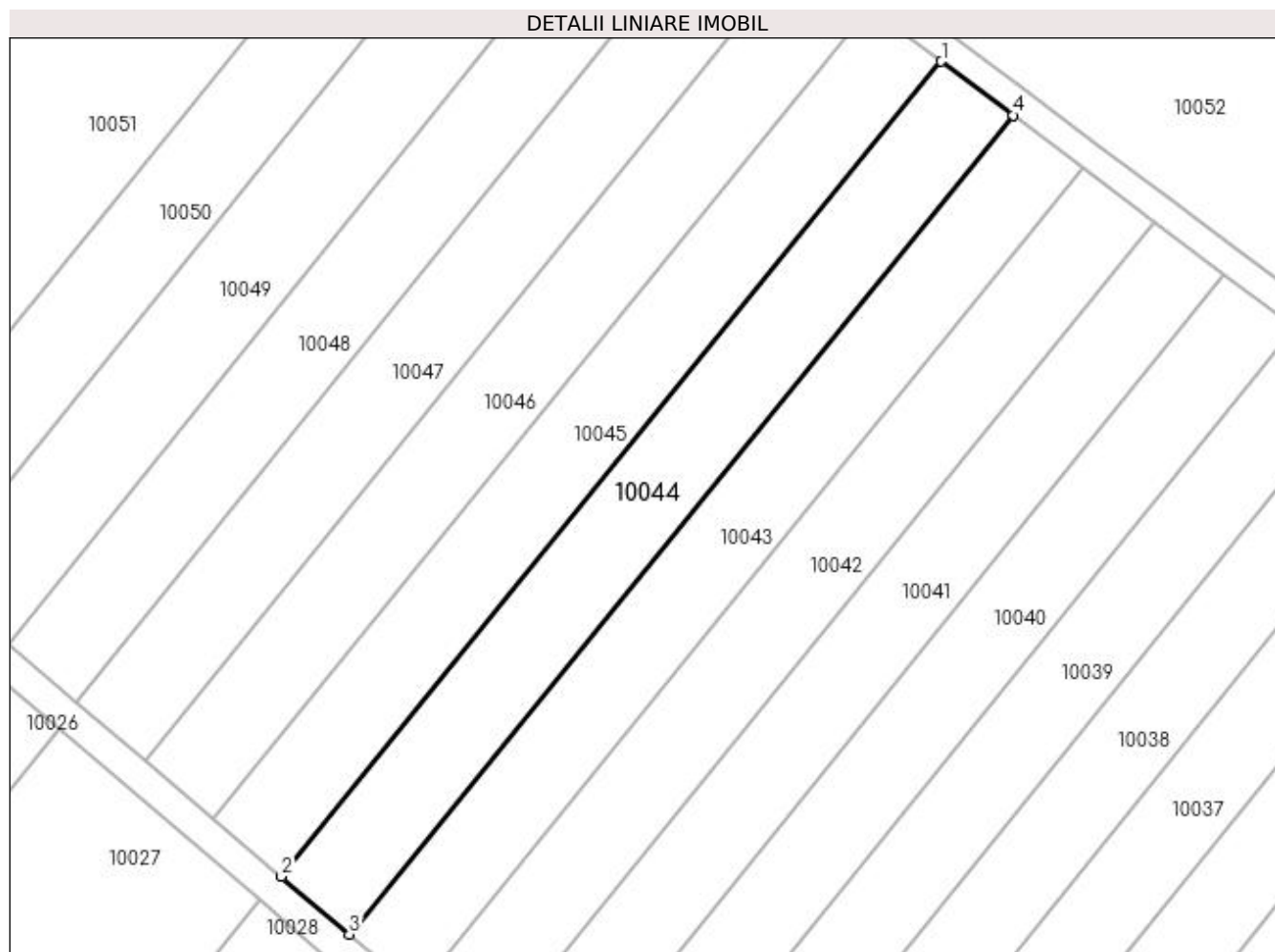
Inscrieri privind dezmembramintele dreptului de proprietate, drepturi reale de garanție și sarcini	Referințe
NU SUNT	

Anexa Nr. 1 La Partea I

Teren

Nr cadastral	Suprafața (mp)*	Observații / Referințe
	500	

* Suprafața este determinată în planul de proiecție Stereo 70.



Date referitoare la teren

Crt	Categorie folosință	Intra vilan	Suprafața (mp)	Tarla	Parcelă	Nr. topo	Observații / Referințe
1	vie	NU	500	5	186/13	-	

Lungime Segmente

1) Valorile lungimilor segmentelor sunt obținute din proiecție în plan.

Punct început	X / Y	Punct sfârșit	X / Y	Lungime segment (** (m)
1	584.955,35 390.371,798	2	584.907,18 390.312,355	76.51
2	584.907,18 390.312,355	3	584.912,147 390.308,137	6.516
3	584.912,147 390.308,137	4	584.960,563 390.367,882	76.9
4	584.960,563 390.367,882	1	584.955,35 390.371,798	6.52

**** Lungimile segmentelor sunt determinate în planul de proiecție Stereo 70 și sunt rotunjite la 1 milimetru.**

***** Distanța dintre puncte este formată din segmente cumulate ce sunt mai mici decât valoarea 1 milimetru.**

**DATE DESPRE IMOBILUL NR. 10045**

Oficiul de Cadastru și Publicitate Imobiliară PRAHOVA
Biroul de Cadastru și Publicitate Imobiliară Ploiești

A. Partea I. Descrierea imobilului

TEREN Extravilan

Adresa: Jud. Prahova

Nr. Crt	Nr cadastral Nr. topografic	Suprafața* (mp)	Observații / Referințe
A1		500	Sector cadastral:5 Teren neimprejmuit;

B. Partea II. Proprietari și acte

Inscrieri privitoare la dreptul de proprietate și alte drepturi reale	Referințe
/	
Act Administrativ nr. 51725, din 06/12/1995 emis de CJSDPAT PRAHOVA (TITLU DE PROPRIETATE;);	
B1	A1
Intabulare, drept de PROPRIETATE, dobandit prin Reconstituire, cota actuala 1/1, cota initiala 1/1 1) NEACSU NICOLAE	

C. Partea III. SARCINI .

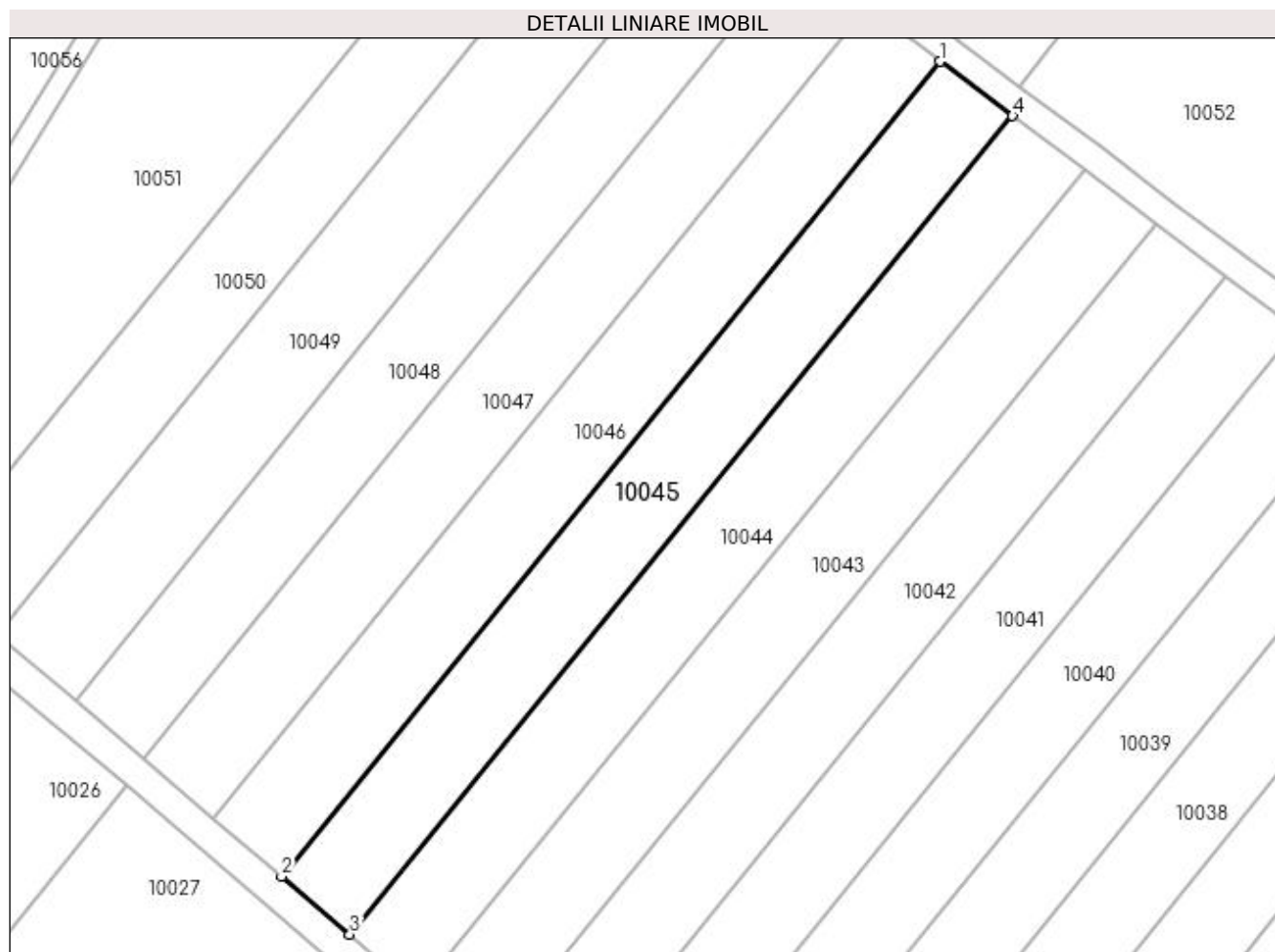
Inscrieri privind dezmembramintele dreptului de proprietate, drepturi reale de garanție și sarcini	Referințe
NU SUNT	

Anexa Nr. 1 La Partea I

Teren

Nr cadastral	Suprafața (mp)*	Observații / Referințe
	500	

* Suprafața este determinată în planul de proiecție Stereo 70.



Date referitoare la teren

Crt	Categorie folosință	Intra vilan	Suprafața (mp)	Tarla	Parcelă	Nr. topo	Observații / Referințe
1	vie	NU	500	5	186/14	-	

Lungime Segmente

1) Valorile lungimilor segmentelor sunt obținute din proiecție în plan.

Punct început	X / Y	Punct sfârșit	X / Y	Lungime segment (** (m)
1	584.950,074 390.375,752	2	584.902,212 390.316,572	76.112
2	584.902,212 390.316,572	3	584.907,18 390.312,355	6.516
3	584.907,18 390.312,355	4	584.955,35 390.371,798	76.51
4	584.955,35 390.371,798	1	584.950,074 390.375,752	6.593

**** Lungimile segmentelor sunt determinate în planul de proiecție Stereo 70 și sunt rotunjite la 1 milimetru.**

***** Distanța dintre puncte este formată din segmente cumulate ce sunt mai mici decât valoarea 1 milimetru.**

**DATE DESPRE IMOBILUL NR. 10046**

Oficiul de Cadastru și Publicitate Imobiliară PRAHOVA
Biroul de Cadastru și Publicitate Imobiliară Ploiești

A. Partea I. Descrierea imobilului

TEREN Extravilan

Adresa: Jud. Prahova

Nr. Crt	Nr cadastral Nr. topografic	Suprafața* (mp)	Observații / Referințe
A1		500	Sector cadastral:5 Teren neimprejmuit;

B. Partea II. Proprietari și acte

Inscrieri privitoare la dreptul de proprietate și alte drepturi reale	Referințe
/	
Act Administrativ nr. 51727, din 06/12/1995 emis de CJSDPAT PRAHOVA (TITLU DE PROPRIETATE;);	
B1	A1
Intabulare, drept de PROPRIETATE, dobândit prin Reconstituire, cota actuala 1/1, cota initiala 1/1 1) OPRINA ELENA	

C. Partea III. SARCINI .

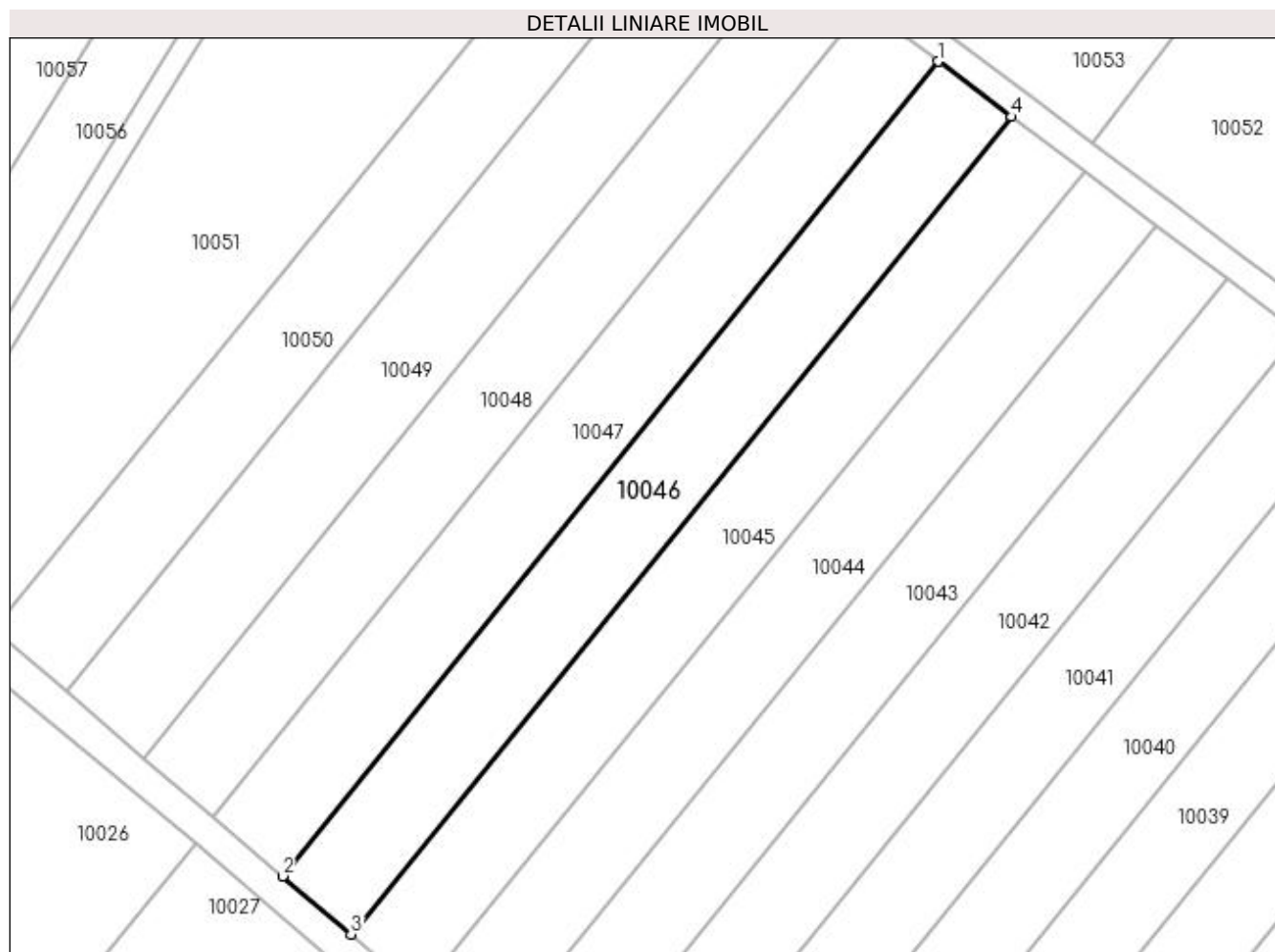
Inscrieri privind dezmembramintele dreptului de proprietate, drepturi reale de garanție și sarcini	Referințe
NU SUNT	

Anexa Nr. 1 La Partea I

Teren

Nr cadastral	Suprafața (mp)*	Observații / Referințe
	500	

* Suprafața este determinată în planul de proiecție Stereo 70.



Date referitoare la teren

Crt	Categorie folosință	Intra vilan	Suprafața (mp)	Tarla	Parcelă	Nr. topo	Observații / Referințe
1	arabil	NU	500	5	186/15	-	

Lungime Segmente

1) Valorile lungimilor segmentelor sunt obținute din proiecție în plan.

Punct început	X / Y	Punct sfârșit	X / Y	Lungime segment (** (m)
1	584.944,748 390.379,763	2	584.897,245 390.320,789	75.726
2	584.897,245 390.320,789	3	584.902,212 390.316,572	6.516
3	584.902,212 390.316,572	4	584.950,074 390.375,752	76.112
4	584.950,074 390.375,752	1	584.944,748 390.379,763	6.667

**** Lungimile segmentelor sunt determinate în planul de proiecție Stereo 70 și sunt rotunjite la 1 milimetru.**

***** Distanța dintre puncte este formată din segmente cumulate ce sunt mai mici decât valoarea 1 milimetru.**

**DATE DESPRE IMOBILUL NR. 10047**

Oficiul de Cadastru și Publicitate Imobiliară PRAHOVA
Biroul de Cadastru și Publicitate Imobiliară Ploiești

A. Partea I. Descrierea imobilului

TEREN Extravilan

Adresa: Jud. Prahova

Nr. Crt	Nr cadastral Nr. topografic	Suprafața* (mp)	Observații / Referințe
A1		500	Sector cadastral:5 Teren neimprejmuit;

B. Partea II. Proprietari și acte

Inscrieri privitoare la dreptul de proprietate și alte drepturi reale	Referințe
/	
Act Administrativ nr. 51767, din 11/06/1997 emis de CJSDPAT PRAHOVA (TITLU DE PROPRIETATE;);	
B1	A1
Intabulare, drept de PROPRIETATE, dobandit prin Reconstituire, cota actuala 1/1, cota initiala 1/1	
1) JIANU ELISABETA	
2) JIANU VASILE	

C. Partea III. SARCINI .

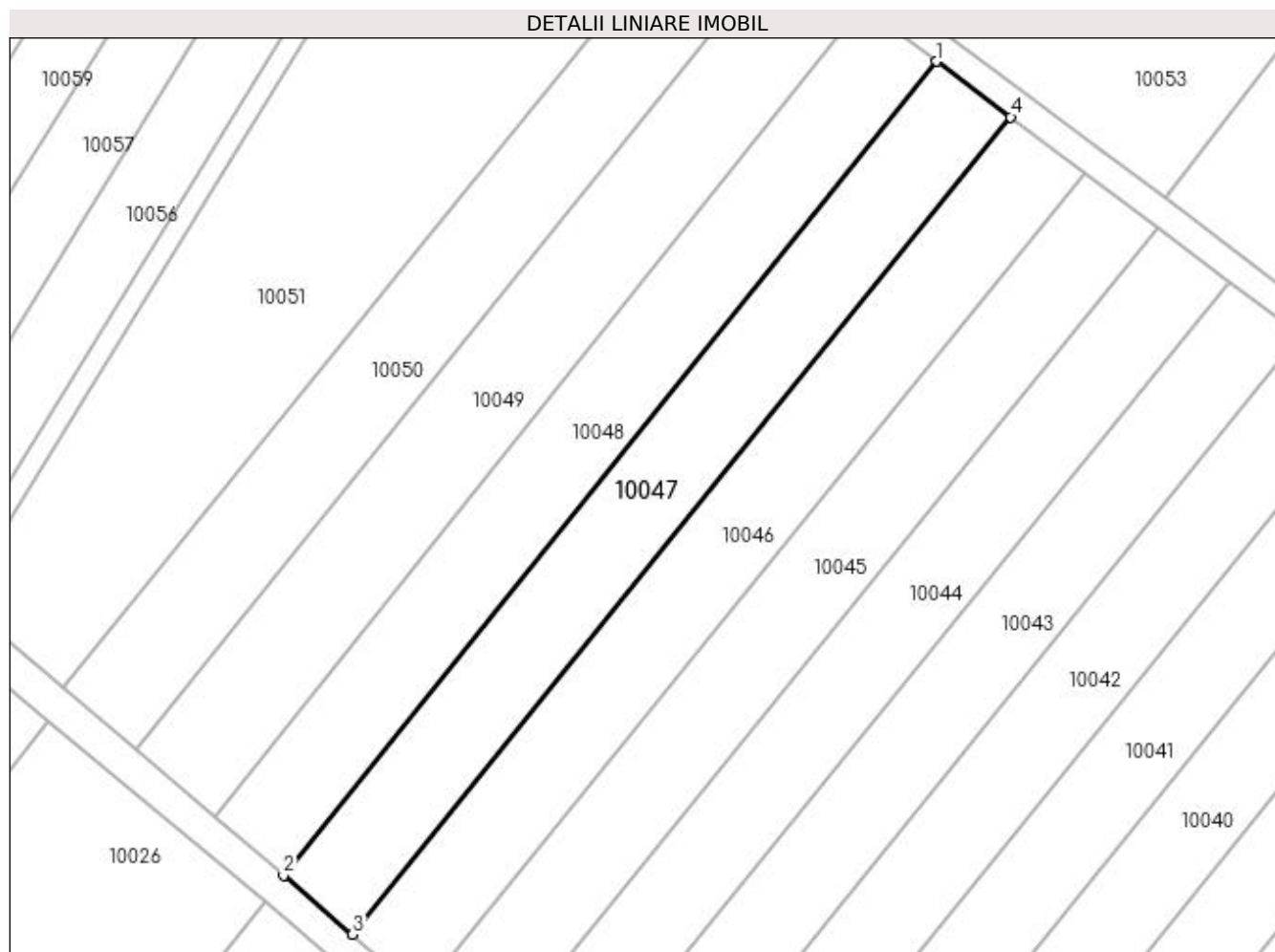
Inscrieri privind dezmembramintele dreptului de proprietate, drepturi reale de garanție și sarcini	Referințe
NU SUNT	

Anexa Nr. 1 La Partea I

Teren

Nr cadastral	Suprafața (mp)*	Observații / Referințe
	500	

* Suprafața este determinată în planul de proiecție Stereo 70.



Date referitoare la teren

Crt	Categorie folosință	Intra vilan	Suprafața (mp)	Tarla	Parcelă	Nr. topo	Observații / Referințe
1	vie	NU	500	5	186/16	-	

Lungime Segmente

1) Valorile lungimilor segmentelor sunt obținute din proiecție în plan.

Punct început	X / Y	Punct sfârșit	X / Y	Lungime segment (** (m)
1	584.939,412 390.383,772	2	584.892,249 390.325,048	75.318
2	584.892,249 390.325,048	3	584.897,245 390.320,789	6.565
3	584.897,245 390.320,789	4	584.944,748 390.379,763	75.726
4	584.944,748 390.379,763	1	584.939,412 390.383,772	6.674

**** Lungimile segmentelor sunt determinate în planul de proiecție Stereo 70 și sunt rotunjite la 1 milimetru.**

***** Distanța dintre puncte este formată din segmente cumulate ce sunt mai mici decât valoarea 1 milimetru.**

**DATE DESPRE IMOBILUL NR. 10048**

Oficiul de Cadastru și Publicitate Imobiliară PRAHOVA
Biroul de Cadastru și Publicitate Imobiliară Ploiești

A. Partea I. Descrierea imobilului

TEREN Extravilan

Adresa: Jud. Prahova

Nr. Crt	Nr cadastral Nr. topografic	Suprafața* (mp)	Observații / Referințe
A1		500	Sector cadastral:5 Teren neimprejmuit;

B. Partea II. Proprietari și acte

Inscrieri privitoare la dreptul de proprietate și alte drepturi reale	Referințe
/	
Act Administrativ nr. 77696, din 05/02/2001 emis de CJSDPAT PRAHOVA (TITLU DE PROPRIETATE;);	
B1	A1
Intabulare, drept de PROPRIETATE, dobandit prin Reconstituire, cota actuala 1/1, cota initiala 1/1	
1) CIUPITOIU ION	
2) CIUPITOTIU STELIAN	

C. Partea III. SARCINI .

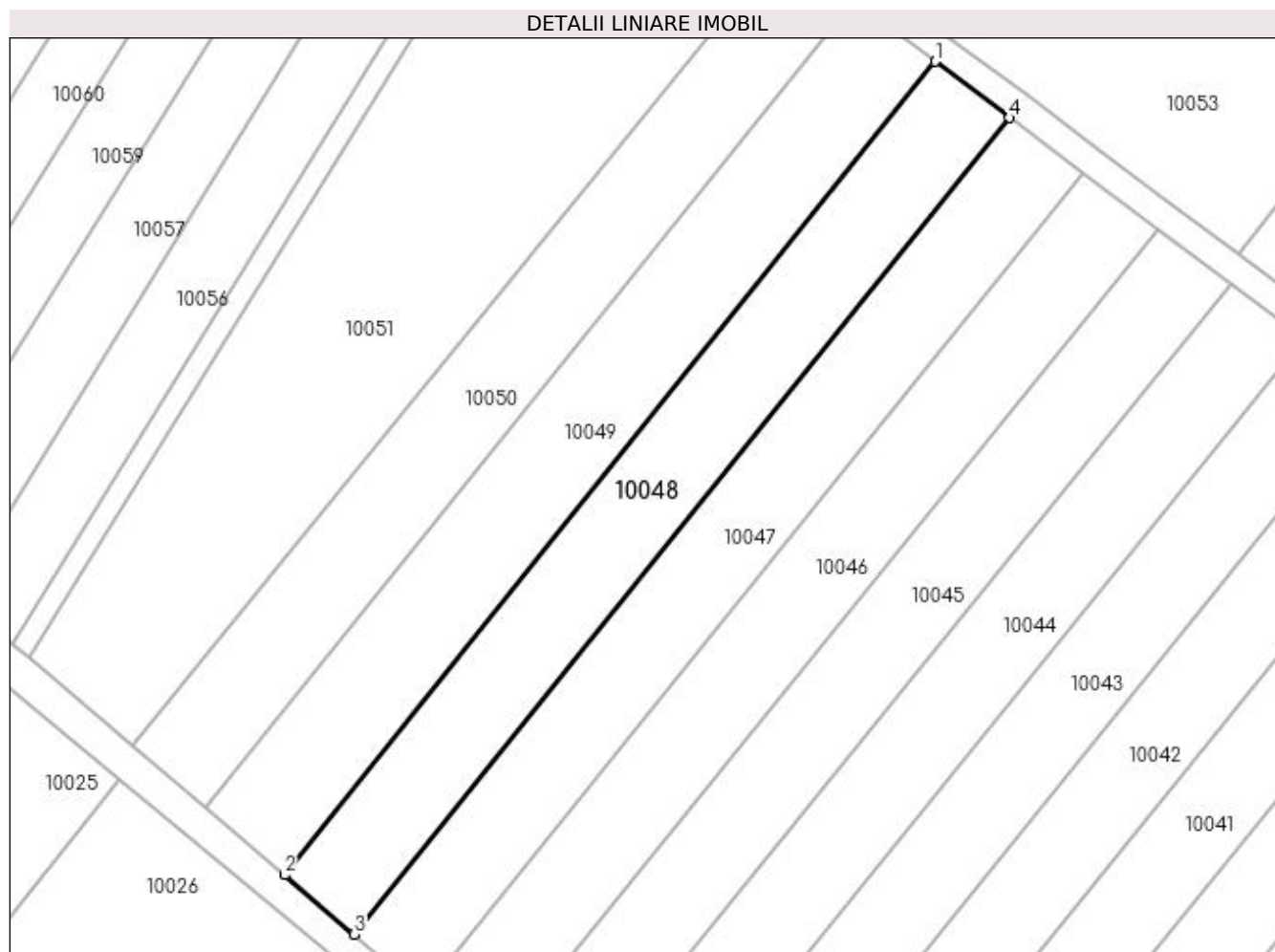
Inscrieri privind dezmembramintele dreptului de proprietate, drepturi reale de garanție și sarcini	Referințe
NU SUNT	

Anexa Nr. 1 La Partea I

Teren

Nr cadastral	Suprafața (mp)*	Observații / Referințe
	500	

* Suprafața este determinată în planul de proiecție Stereo 70.



Date referitoare la teren

Crt	Categorie folosință	Intra vilan	Suprafața (mp)	Tarla	Parcelă	Nr. topo	Observații / Referințe
1	vie	NU	500	5	186/17	-	

Lungime Segmente

1) Valorile lungimilor segmentelor sunt obținute din proiecție în plan.

Punct început	X / Y	Punct sfârșit	X / Y	Lungime segment (** (m)
1	584.934,037 390.387,81	2	584.887,229 390.329,328	74.907
2	584.887,229 390.329,328	3	584.892,249 390.325,048	6.597
3	584.892,249 390.325,048	4	584.939,412 390.383,772	75.318
4	584.939,412 390.383,772	1	584.934,037 390.387,81	6.723

**** Lungimile segmentelor sunt determinate în planul de proiecție Stereo 70 și sunt rotunjite la 1 milimetru.**

***** Distanța dintre puncte este formată din segmente cumulate ce sunt mai mici decât valoarea 1 milimetru.**

**DATE DESPRE IMOBILUL NR. 10049**

Oficiul de Cadastru și Publicitate Imobiliară PRAHOVA
Biroul de Cadastru și Publicitate Imobiliară Ploiești

A. Partea I. Descrierea imobilului

TEREN Extravilan

Adresa: Jud. Prahova

Nr. Crt	Nr cadastral Nr. topografic	Suprafața* (mp)	Observații / Referințe
A1		550	Sector cadastral:5 Teren neimprejmuit;

B. Partea II. Proprietari și acte

Inscrieri privitoare la dreptul de proprietate și alte drepturi reale	Referințe
/	
Act Administrativ nr. 112662, din 02/09/2003 emis de CJSDPAT PRAHOVA (TITLU DE PROPRIETATE;);	
B1	A1
Intabulare, drept de PROPRIETATE, dobândit prin Reconstituire, cota actuala 1/1, cota initiala 1/1	
1) DINU CONSTANTIN	
2) GHEORGHE STEFAN	

C. Partea III. SARCINI .

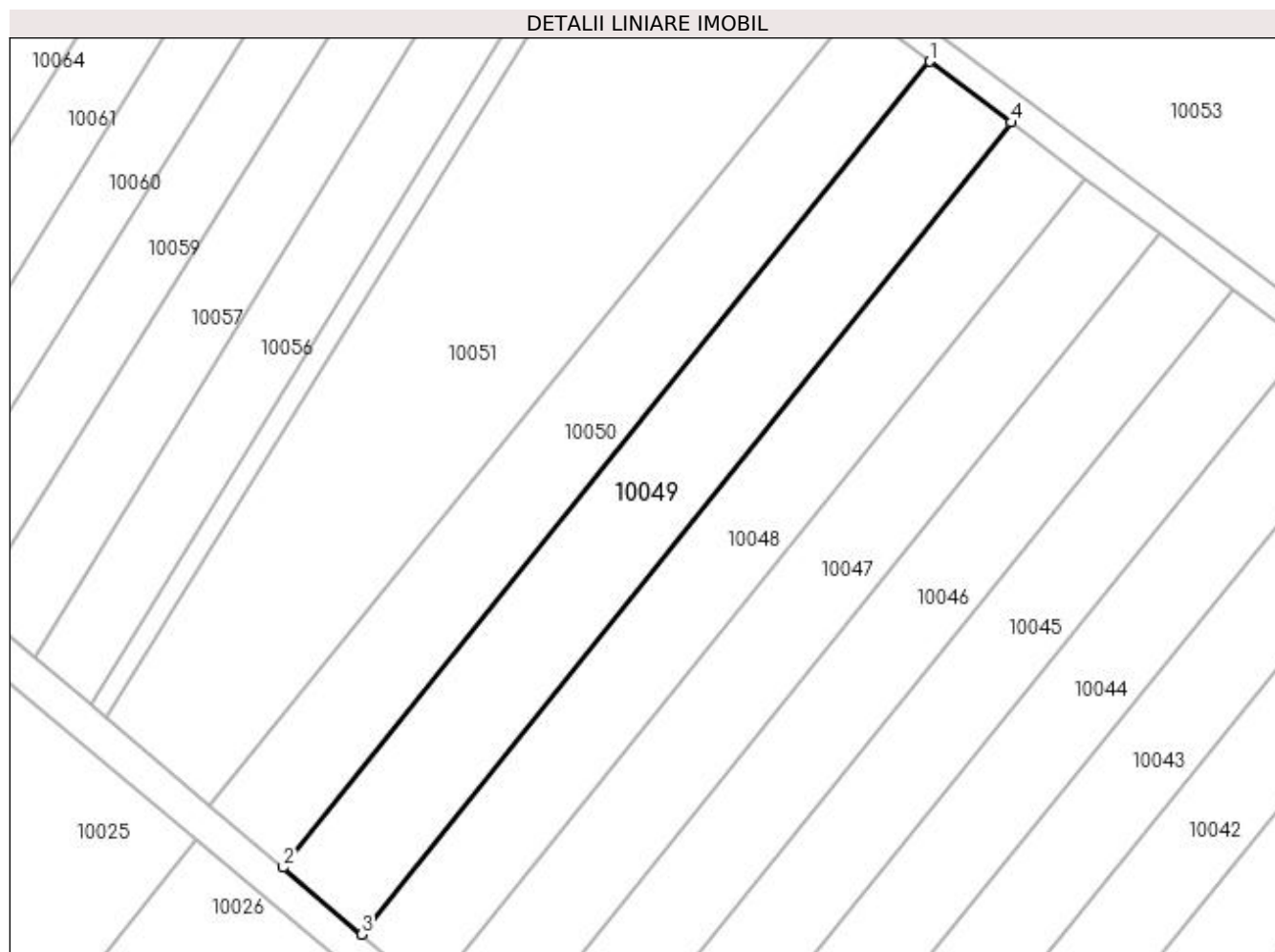
Inscrieri privind dezmembramintele dreptului de proprietate, drepturi reale de garanție și sarcini	Referințe
NU SUNT	

Anexa Nr. 1 La Partea I

Teren

Nr cadastral	Suprafața (mp)*	Observații / Referințe
	550	

* Suprafața este determinată în planul de proiecție Stereo 70.



Date referitoare la teren

Crt	Categorie folosință	Intra vilan	Suprafața (mp)	Tarla	Parcelă	Nr. topo	Observații / Referințe
1	vie	NU	550	5	186/18	-	

Lungime Segmente

1) Valorile lungimilor segmentelor sunt obținute din proiecție în plan.

Punct început	X / Y	Punct sfârșit	X / Y	Lungime segment (** (m)
1	584.928,188 390.392,204	2	584.881,578 390.334,147	74.452
2	584.881,578 390.334,147	3	584.887,229 390.329,328	7.427
3	584.887,229 390.329,328	4	584.934,037 390.387,81	74.907
4	584.934,037 390.387,81	1	584.928,188 390.392,204	7.316

**** Lungimile segmentelor sunt determinate în planul de proiecție Stereo 70 și sunt rotunjite la 1 milimetru.**

***** Distanța dintre puncte este formată din segmente cumulate ce sunt mai mici decât valoarea 1 milimetru.**

**DATE DESPRE IMOBILUL NR. 10050**

Oficiul de Cadastru și Publicitate Imobiliară PRAHOVA
Biroul de Cadastru și Publicitate Imobiliară Ploiești

A. Partea I. Descrierea imobilului

TEREN Extravilan

Adresa: Jud. Prahova

Nr. Crt	Nr cadastral Nr. topografic	Suprafața* (mp)	Observații / Referințe
A1		500	Sector cadastral:5 Teren neimprejmuit;

B. Partea II. Proprietari și acte

Inscrieri privitoare la dreptul de proprietate și alte drepturi reale	Referințe
/	
Act Administrativ nr. 42011, din 05/06/1995 emis de CJSDPAT PRAHOVA (TITLU DE PROPRIETATE;);	
B1	A1
Intabulare, drept de PROPRIETATE, dobândit prin Reconstituire, cota actuala 1/1, cota initiala 1/1	
1) SPIREA MARIA	
2) IORDACHE ANA	
3) IORDACHE ILIE	

C. Partea III. SARCINI .

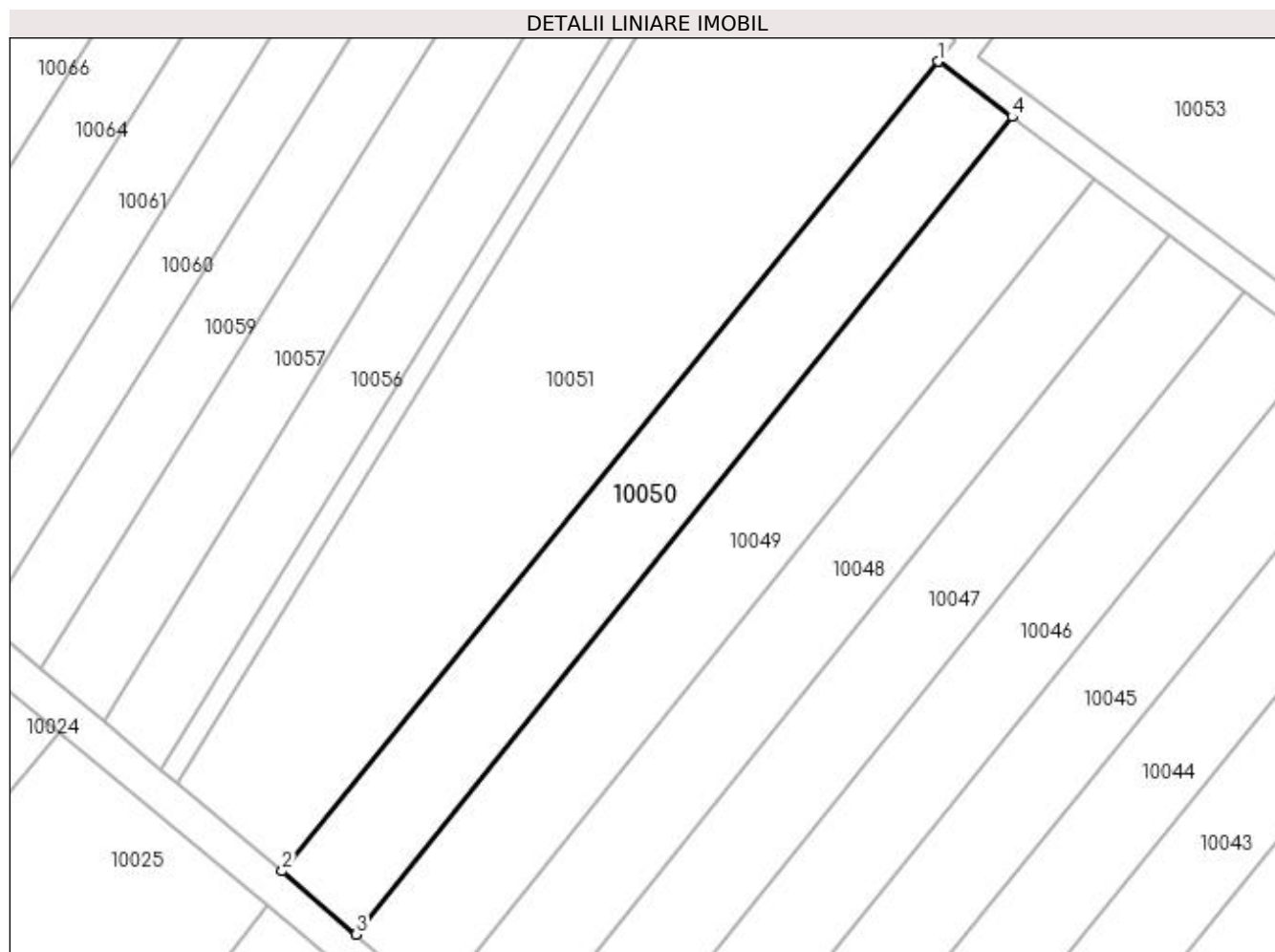
Inscrieri privind dezmembramintele dreptului de proprietate, drepturi reale de garanție și sarcini	Referințe
NU SUNT	

Anexa Nr. 1 La Partea I

Teren

Nr cadastral	Suprafața (mp)*	Observații / Referințe
	500	

* Suprafața este determinată în planul de proiecție Stereo 70.



Date referitoare la teren

Crt	Categorie folosință	Intra vilan	Suprafața (mp)	Tarla	Parcelă	Nr. topo	Observații / Referințe
1	vie	NU	500	5	186/19	-	

Lungime Segmente

1) Valorile lungimilor segmentelor sunt obținute din proiecție în plan.

Punct început	X / Y	Punct sfârșit	X / Y	Lungime segment (** (m)
1	584.922,943 390.396,144	2	584.876,309 390.338,639	74.038
2	584.876,309 390.338,639	3	584.881,578 390.334,147	6.924
3	584.881,578 390.334,147	4	584.928,188 390.392,204	74.452
4	584.928,188 390.392,204	1	584.922,943 390.396,144	6.56

**** Lungimile segmentelor sunt determinate în planul de proiecție Stereo 70 și sunt rotunjite la 1 milimetru.**

***** Distanța dintre puncte este formată din segmente cumulate ce sunt mai mici decât valoarea 1 milimetru.**

**DATE DESPRE IMOBILUL NR. 10051**

Oficiul de Cadastru și Publicitate Imobiliară PRAHOVA
Biroul de Cadastru și Publicitate Imobiliară Ploiești

A. Partea I. Descrierea imobilului

TEREN Extravilan

Adresa: Jud. Prahova

Nr. Crt	Nr cadastral Nr. topografic	Suprafața* (mp)	Observații / Referințe
A1		1.100	Sector cadastral:5 Teren neimprejmuit;

B. Partea II. Proprietari și acte

Inscrieri privitoare la dreptul de proprietate și alte drepturi reale	Referințe
/	
Act Administrativ nr. 42098, din 06/01/1997 emis de CJSDPAT PRAHOVA (TITLU DE PROPRIETATE;);	
B1	A1
Intabulare, drept de PROPRIETATE, dobandit prin Reconstituire, cota actuala 1/1, cota initiala 1/1	
1) MANOLE IOANA	
2) BARBU FILOFTEIA	

C. Partea III. SARCINI .

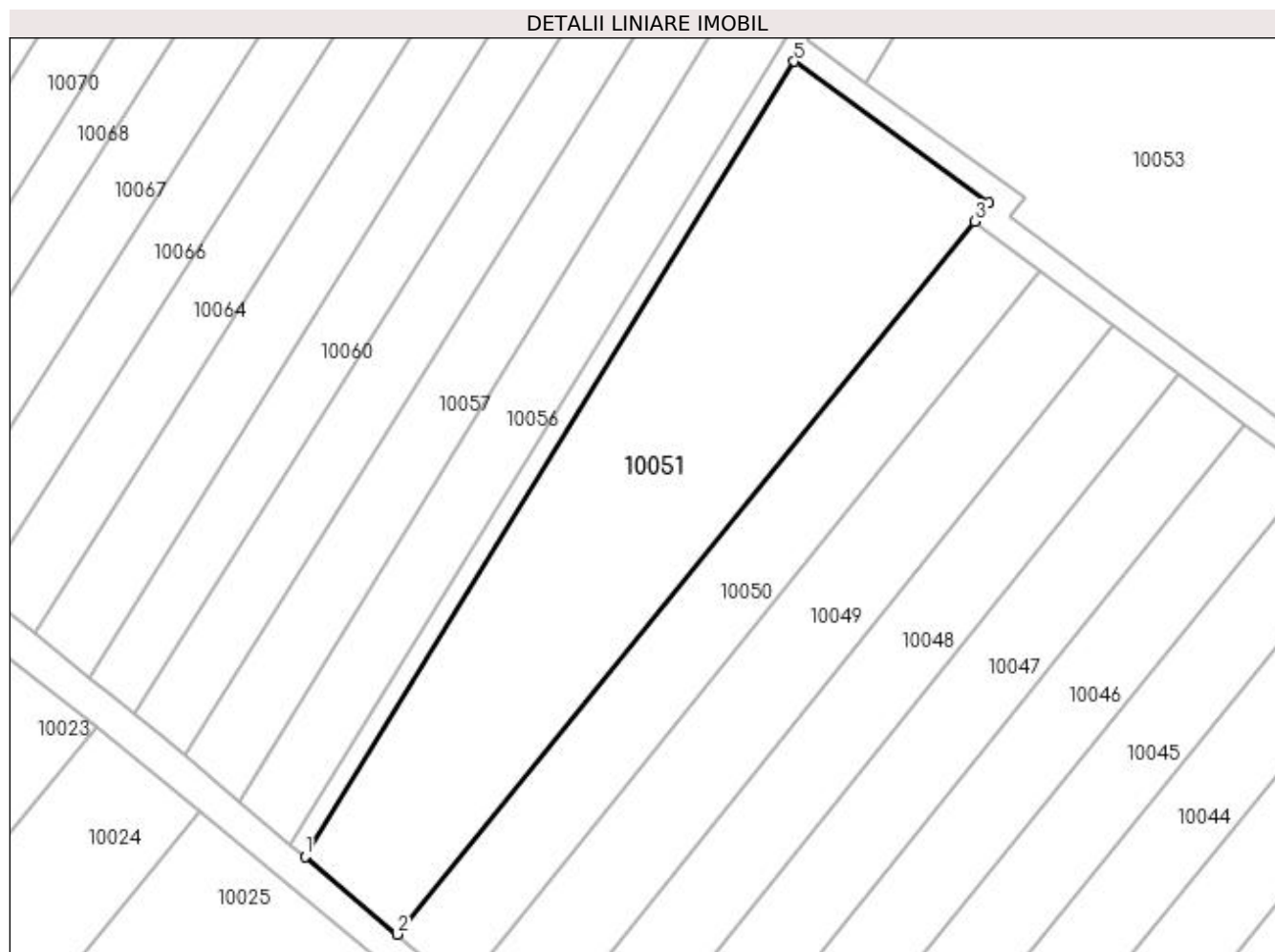
Inscrieri privind dezmembramintele dreptului de proprietate, drepturi reale de garanție și sarcini	Referințe
NU SUNT	

Anexa Nr. 1 La Partea I

Teren

Nr cadastral	Suprafața (mp)*	Observații / Referințe
	1.100	

* Suprafața este determinată în planul de proiecție Stereo 70.



Date referitoare la teren

Crt	Categorie folosință	Intra vilan	Suprafața (mp)	Tarla	Parcelă	Nr. topo	Observații / Referințe
1	vie	NU	1.100	5	186	-	

Lungime Segmente

1) Valorile lungimilor segmentelor sunt obținute din proiecție în plan.

Punct început	X / Y	Punct sfârșit	X / Y	Lungime segment (** (m)
1	584.868,883 390.344,9	2	584.876,309 390.338,639	9.713
2	584.876,309 390.338,639	3	584.922,943 390.396,144	74.038
3	584.922,943 390.396,144	4	584.924,104 390.397,622	1.879
4	584.924,104 390.397,622	5	584.908,374 390.409,057	19.447
5	584.908,374 390.409,057	1	584.868,883 390.344,9	75.337

**** Lungimile segmentelor sunt determinate în planul de proiecție Stereo 70 și sunt rotunjite la 1 milimetru.**

***** Distanța dintre puncte este formată din segmente cumulate ce sunt mai mici decât valoarea 1 milimetru.**

**DATE DESPRE IMOBILUL NR. 10052**

Oficiul de Cadastru și Publicitate Imobiliară PRAHOVA
Biroul de Cadastru și Publicitate Imobiliară Ploiești

A. Partea I. Descrierea imobilului

TEREN Extravilan

Adresa: Jud. Prahova

Nr. Crt	Nr cadastral Nr. topografic	Suprafața* (mp)	Observații / Referințe
A1		3.800	Sector cadastral:5 Teren neimprejmuit;

B. Partea II. Proprietari și acte

Inscrieri privitoare la dreptul de proprietate și alte drepturi reale	Referințe
/	
Act Administrativ nr. 51755, din 07/04/1997 emis de CJSDPAT PRAHOVA (TITLU DE PROPRIETATE;);	
B1	A1
Intabulare, drept de PROPRIETATE, dobandit prin Reconstituire, cota actuala 1/1, cota initiala 1/1	
1) SMEU ION	
2) SMEU MARIA	
3) SMEU ZAMFIR	
4) CONSTANTIN MARIA	

C. Partea III. SARCINI .

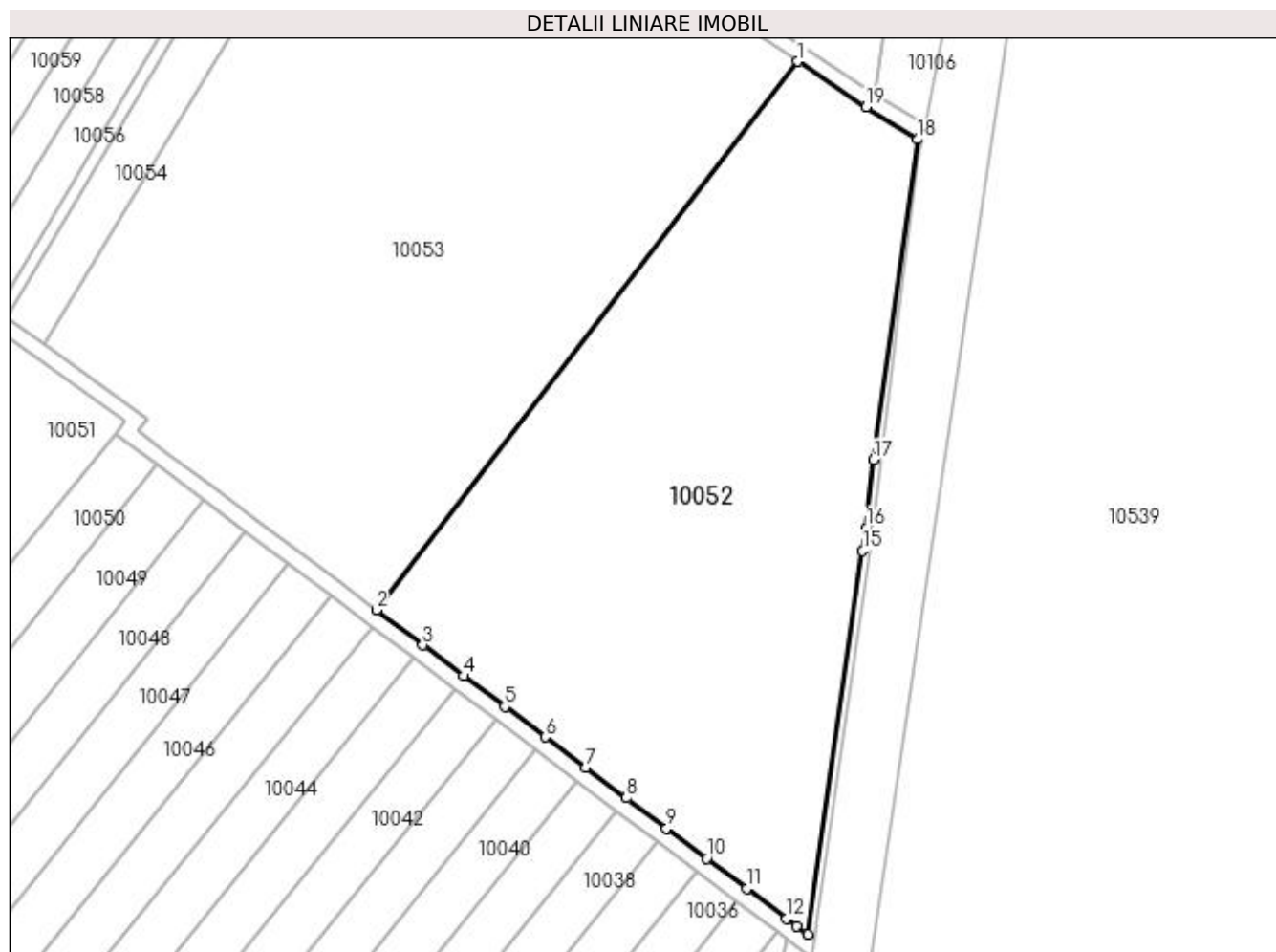
Inscrieri privind dezmembramintele dreptului de proprietate, drepturi reale de garanție și sarcini	Referințe
NU SUNT	

Anexa Nr. 1 La Partea I

Teren

Nr cadastral	Suprafața (mp)*	Observații / Referințe
	3.800	

* Suprafața este determinată în planul de proiecție Stereo 70.



Date referitoare la teren

Crt	Categorie folosință	Intra vilan	Suprafața (mp)	Tarla	Parcelă	Nr. topo	Observații / Referințe
1	vie	NU	3.800	5	188/1	-	

Lungime Segmente

1) Valorile lungimilor segmentelor sunt obținute din proiecție în plan.

Punct început	X / Y	Punct sfârșit	X / Y	Lungime segment (** (m)
1	585.009,032 390.443,033	2	584.955,873 390.373,905	87.204
2	584.955,873 390.373,905	3	584.961,765 390.369,481	7.368
3	584.961,765 390.369,481	4	584.966,93 390.365,6	6.461
4	584.966,93 390.365,6	5	584.972,082 390.361,73	6.444
5	584.972,082 390.361,73	6	584.977,187 390.357,895	6.385

Punct început	X / Y	Punct sfârşit	X / Y	Lungime segment (** (m)
6	584.977,187 390.357,895	7	584.982,327 390.354,033	6.429
7	584.982,327 390.354,033	8	584.987,429 390.350,201	6.381
8	584.987,429 390.350,201	9	584.992,491 390.346,398	6.331
9	584.992,491 390.346,398	10	584.997,528 390.342,613	6.301
10	584.997,528 390.342,613	11	585.002,575 390.338,822	6.312
11	585.002,575 390.338,822	12	585.007,622 390.335,03	6.313
12	585.007,622 390.335,03	13	585.008,873 390.334,078	1.572
13	585.008,873 390.334,078	14	585.010,249 390.333,029	1.73
14	585.010,249 390.333,029	15	585.017,203 390.381,34	48.809
15	585.017,203 390.381,34	16	585.017,635 390.384,228	2.92
16	585.017,635 390.384,228	17	585.018,61 390.392,821	8.648
17	585.018,61 390.392,821	18	585.024,188 390.433,214	40.776
18	585.024,188 390.433,214	19	585.017,631 390.437,281	7.716
19	585.017,631 390.437,281	1	585.009,032 390.443,033	10.345

** Lungimile segmentelor sunt determinate în planul de proiecție Stereo 70 și sunt rotunjite la 1 milimetru.

*** Distanța dintre puncte este formată din segmente cumulate ce sunt mai mici decât valoarea 1 milimetru.

**DATE DESPRE IMOBILUL NR. 10053**

Oficiul de Cadastru și Publicitate Imobiliară PRAHOVA
Biroul de Cadastru și Publicitate Imobiliară Ploiești

A. Partea I. Descrierea imobilului

TEREN Extravilan

Adresa: Jud. Prahova

Nr. Crt	Nr cadastral Nr. topografic	Suprafața* (mp)	Observații / Referințe
A1		5.000	Sector cadastral:5 Teren neimprejmuit;

B. Partea II. Proprietari și acte

Inscrieri privitoare la dreptul de proprietate și alte drepturi reale	Referințe
/	
Act Administrativ nr. 51772, din 06/08/1997 emis de CJSDPAT PRAHOVA (TITLU DE PROPRIETATE;);	
B1	A1
Intabulare, drept de PROPRIETATE, dobandit prin Reconstituire, cota actuala 1/1, cota initiala 1/1 1) DUMITRU VASILE	

C. Partea III. SARCINI .

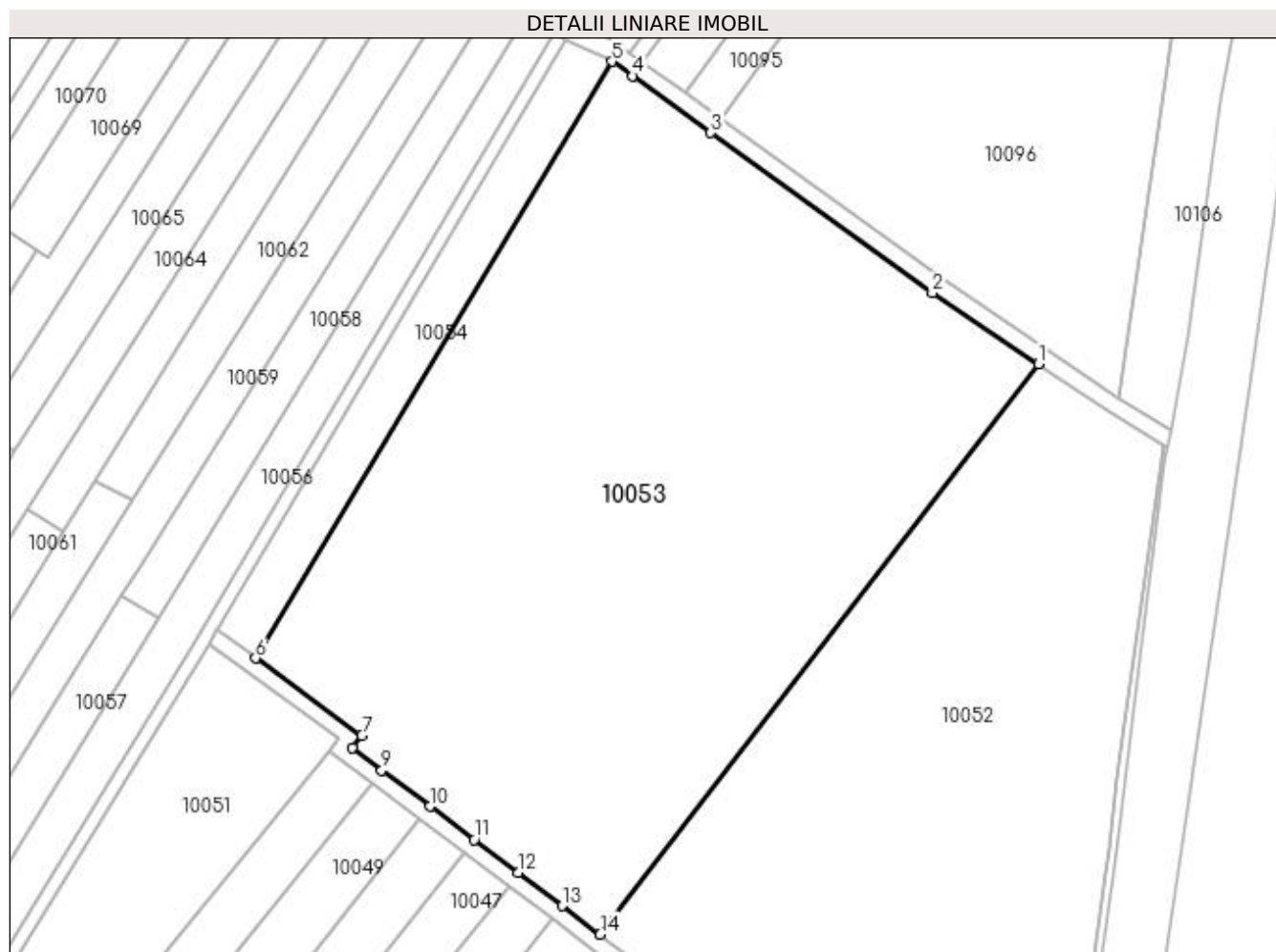
Inscrieri privind dezmembramintele dreptului de proprietate, drepturi reale de garanție și sarcini	Referințe
NU SUNT	

Anexa Nr. 1 La Partea I

Teren

Nr cadastral	Suprafața (mp)*	Observații / Referințe
	5.000	

* Suprafața este determinată în planul de proiecție Stereo 70.



Date referitoare la teren

Crt	Categorie folosință	Intra vilan	Suprafața (mp)	Tarla	Parcelă	Nr. topo	Observații / Referințe
1	vie	NU	5.000	5	188/2	-	

Lungime Segmente

1) Valorile lungimilor segmentelor sunt obținute din proiecție în plan.

Punct început	X / Y	Punct sfârșit	X / Y	Lungime segment (** (m)
1	585.009,032 390.443,033	2	584.996,134 390.451,661	15.518
2	584.996,134 390.451,661	3	584.969,299 390.471,056	33.11
3	584.969,299 390.471,056	4	584.959,814 390.477,945	11.723
4	584.959,814 390.477,945	5	584.957,29 390.479,694	3.071
5	584.957,29 390.479,694	6	584.914,106 390.407,371	84.235

Punct început	X / Y	Punct sfârşit	X / Y	Lungime segment (** (m)
6	584.914,106 390.407,371	7	584.926,959 390.398,019	15.895
7	584.926,959 390.398,019	8	584.925,778 390.396,516	1.911
8	584.925,778 390.396,516	9	584.929,389 390.393,803	4.517
9	584.929,389 390.393,803	10	584.935,238 390.389,409	7.316
10	584.935,238 390.389,409	11	584.940,613 390.385,371	6.723
11	584.940,613 390.385,371	12	584.945,95 390.381,362	6.675
12	584.945,95 390.381,362	13	584.951,275 390.377,351	6.667
13	584.951,275 390.377,351	14	584.955,873 390.373,905	5.746
14	584.955,873 390.373,905	1	585.009,032 390.443,033	87.204

** Lungimile segmentelor sunt determinate în planul de proiecție Stereo 70 și sunt rotunjite la 1 milimetru.

*** Distanța dintre puncte este formată din segmente cumulate ce sunt mai mici decât valoarea 1 milimetru.

**DATE DESPRE IMOBILUL NR. 10054**

Oficiul de Cadastru și Publicitate Imobiliară PRAHOVA
Biroul de Cadastru și Publicitate Imobiliară Ploiești

A. Partea I. Descrierea imobilului

TEREN Extravilan

Adresa: Jud. Prahova

Nr. Crt	Nr cadastral Nr. topografic	Suprafața* (mp)	Observații / Referințe
A1		500	Sector cadastral:5 Teren neimprejmuit;

B. Partea II. Proprietari și acte

Inscrieri privitoare la dreptul de proprietate și alte drepturi reale	Referințe
/	
Act Administrativ nr. 51779, din 18/08/1997 emis de CJSDPAT PRAHOVA (TITLU DE PROPRIETATE;);	
B1	A1
Intabulare, drept de PROPRIETATE, dobandit prin Reconstituire, cota actuala 1/1, cota initiala 1/1 1) ANTON FLOAREA	

C. Partea III. SARCINI .

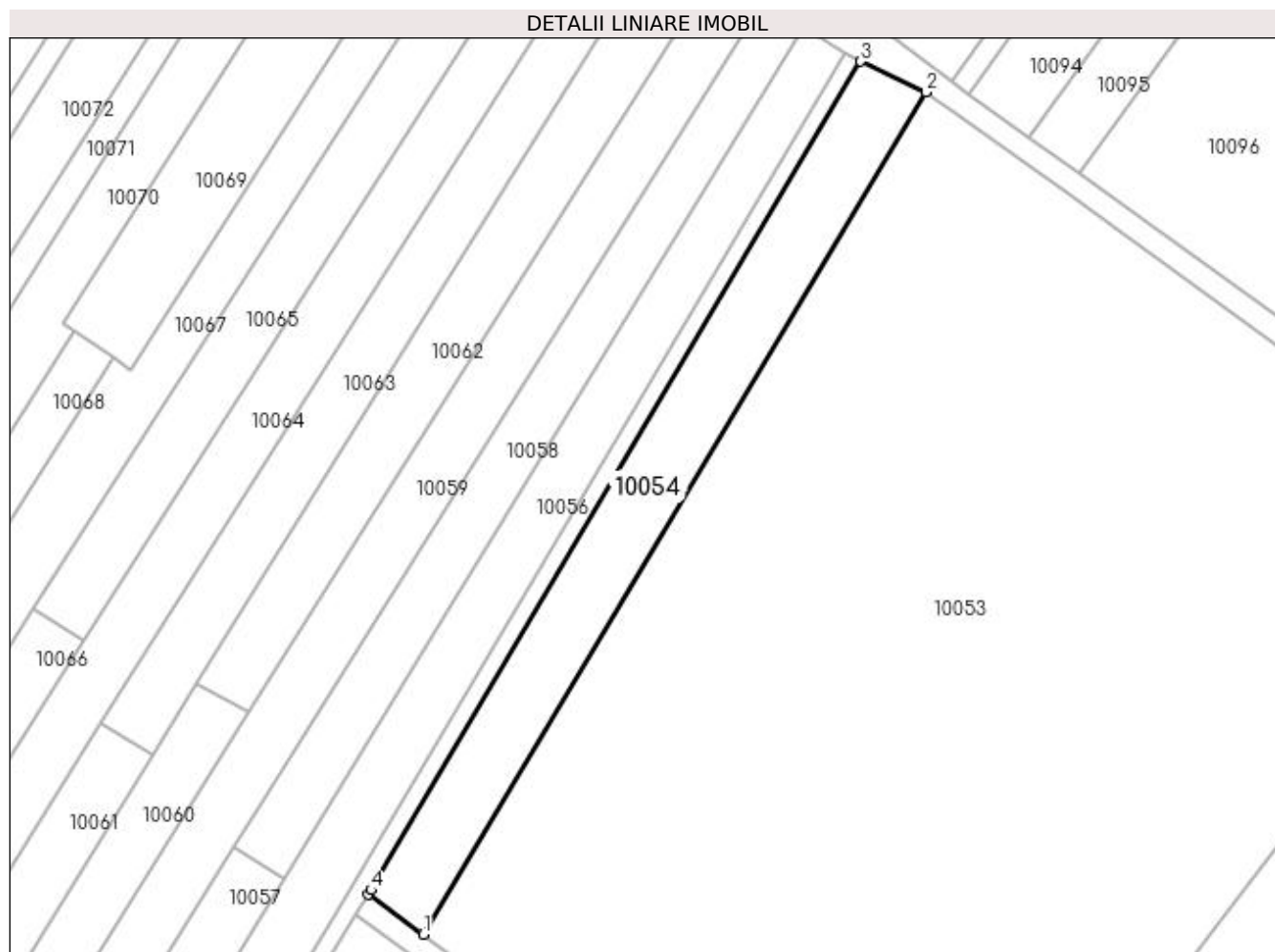
Inscrieri privind dezmembramintele dreptului de proprietate, drepturi reale de garanție și sarcini	Referințe
NU SUNT	

Anexa Nr. 1 La Partea I

Teren

Nr cadastral	Suprafața (mp)*	Observații / Referințe
	500	

* Suprafața este determinată în planul de proiecție Stereo 70.



Date referitoare la teren

Crt	Categorie folosință	Intra vilan	Suprafața (mp)	Tarla	Parcelă	Nr. topo	Observații / Referințe
1	vie	NU	500	5	188/3	-	

Lungime Segmente

1) Valorile lungimilor segmentelor sunt obținute din proiecție în plan.

Punct început	X / Y	Punct sfârșit	X / Y	Lungime segment (** (m)
1	584.914,106 390.407,371	2	584.957,29 390.479,694	84.235
2	584.957,29 390.479,694	3	584.951,684 390.482,326	6.193
3	584.951,684 390.482,326	4	584.909,629 390.411,18	82.646
4	584.909,629 390.411,18	5	584.909,401 390.410,794	0.448
5	584.909,401 390.410,794	1	584.914,106 390.407,371	5.818

**** Lungimile segmentelor sunt determinate în planul de proiecție Stereo 70 și sunt rotunjite la 1 milimetru.**

***** Distanța dintre puncte este formată din segmente cumulate ce sunt mai mici decât valoarea 1 milimetru.**

**DATE DESPRE IMOBILUL NR. 10055**

Oficiul de Cadastru și Publicitate Imobiliară PRAHOVA
Biroul de Cadastru și Publicitate Imobiliară Ploiești

A. Partea I. Descrierea imobilului

TEREN Extravilan

Adresa: Jud. Prahova

Nr. Crt	Nr cadastral Nr. topografic	Suprafața* (mp)	Observații / Referințe
A1		247	Sector cadastral:5 Teren neimprejmuit;

B. Partea II. Proprietari și acte

Inscrieri privitoare la dreptul de proprietate și alte drepturi reale		Referințe
/		
Act Normativ nr. 17, din 26/03/1999 emis de PRIMARIA COMUNEI BUCOV;		
B1	Inscrierea provizorie, drept de PROPRIETATE, dobandit prin Lege, cota actuala 1/1, cota initiala 1/1 1) UAT BUCOV, CIF:2843531 OBSERVATII: DOMENIUL PUBLIC	A1

C. Partea III. SARCINI .

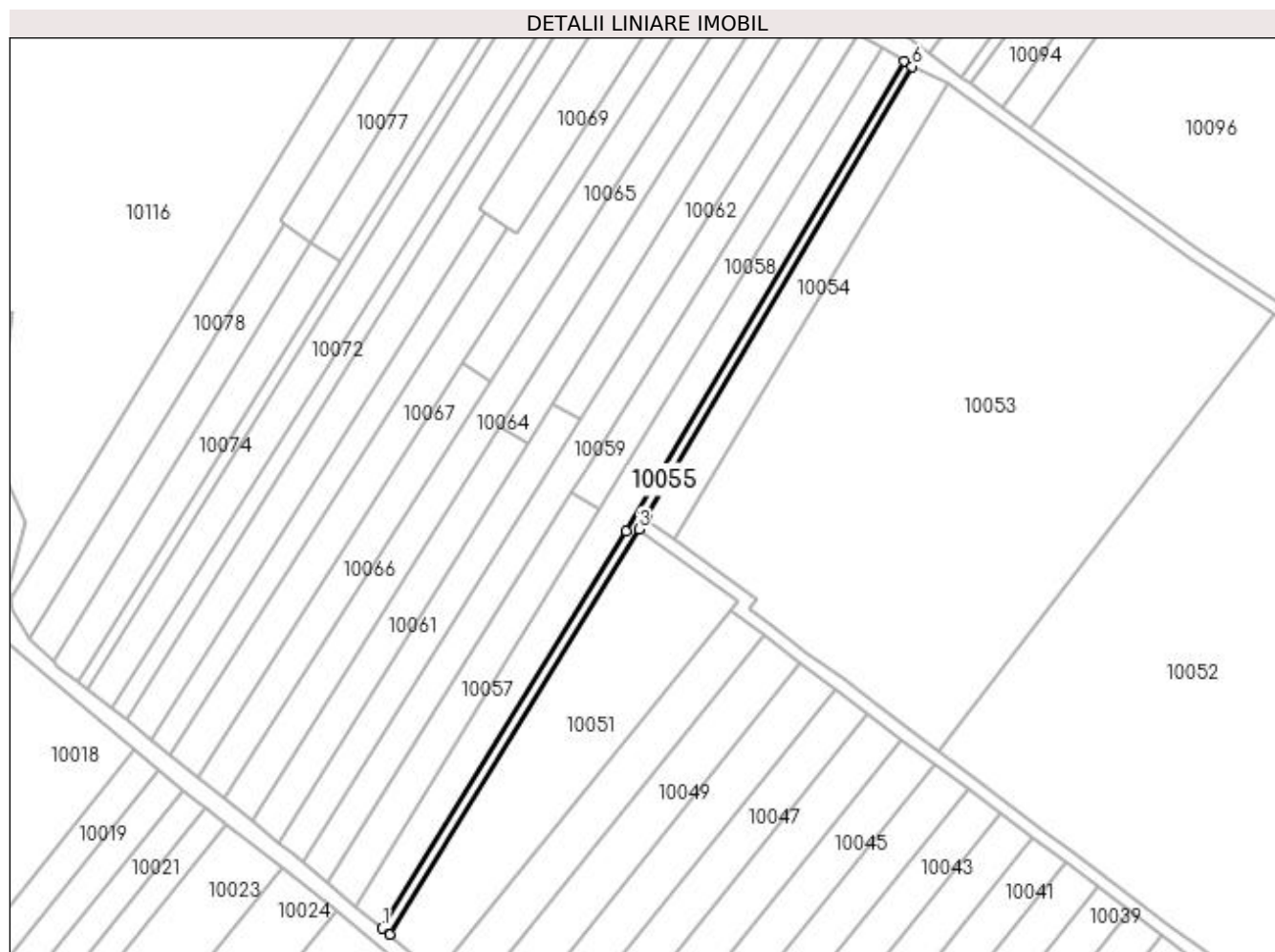
Inscrieri privind dezmembramintele dreptului de proprietate, drepturi reale de garanție și sarcini	Referințe
NU SUNT	

Anexa Nr. 1 La Partea I

Teren

Nr cadastral	Suprafața (mp)*	Observații / Referințe
	247	

* Suprafața este determinată în planul de proiecție Stereo 70.



Date referitoare la teren

Crt	Categorie folosință	Intravilan	Suprafața (mp)	Tarla	Parcelă	Nr. topo	Observații / Referințe
1	drum	NU	247	5	189/1	-	

Lungime Segmente

1) Valorile lungimilor segmentelor sunt obținute din proiecție în plan.

Punct început	X / Y	Punct sfârșit	X / Y	Lungime segment (** (m)
1	584.867,719 390.345,879	2	584.868,883 390.344,9	1.521
2	584.868,883 390.344,9	3	584.908,374 390.409,057	75.337
3	584.908,374 390.409,057	4	584.909,401 390.410,794	2.018
4	584.909,401 390.410,794	5	584.909,629 390.411,18	0.448
5	584.909,629 390.411,18	6	584.951,684 390.482,326	82.646

Punct început	X / Y	Punct sfârșit	X / Y	Lungime segment (** (m)
6	584.951,684 390.482,326	7	584.950,409 390.483,116	1.5
7	584.950,409 390.483,116	8	584.906,344 390.408,755	86.437
8	584.906,344 390.408,755	1	584.867,719 390.345,879	73.792

** Lungimile segmentelor sunt determinate în planul de proiecție Stereo 70 și sunt rotunjite la 1 milimetru.

*** Distanța dintre puncte este formată din segmente cumulate ce sunt mai mici decât valoarea 1 milimetru.

**DATE DESPRE IMOBILUL NR. 10056**

Oficiul de Cadastru și Publicitate Imobiliară PRAHOVA
Biroul de Cadastru și Publicitate Imobiliară Ploiești

A. Partea I. Descrierea imobilului

TEREN Extravilan

Adresa: Jud. Prahova

Nr. Crt	Nr cadastral Nr. topografic	Suprafața* (mp)	Observații / Referințe
A1		800	Sector cadastral:5 Teren neimprejmuit;

B. Partea II. Proprietari și acte

Inscrieri privitoare la dreptul de proprietate și alte drepturi reale	Referințe
/	
Act Administrativ nr. 51753, din 07/04/1997 emis de CJSDPAT PRAHOVA (TITLU DE PROPRIETATE;);	
B1	A1
Intabulare, drept de PROPRIETATE, dobandit prin Reconstituire, cota actuala 1/1, cota initiala 1/1	
1) COSTACHE VASILE	
2) COSTACHE GHEORGHE	
3) KIS ELENA	
4) COSTACHE FLOAREA	
5) STANCU IOANA	

C. Partea III. SARCINI .

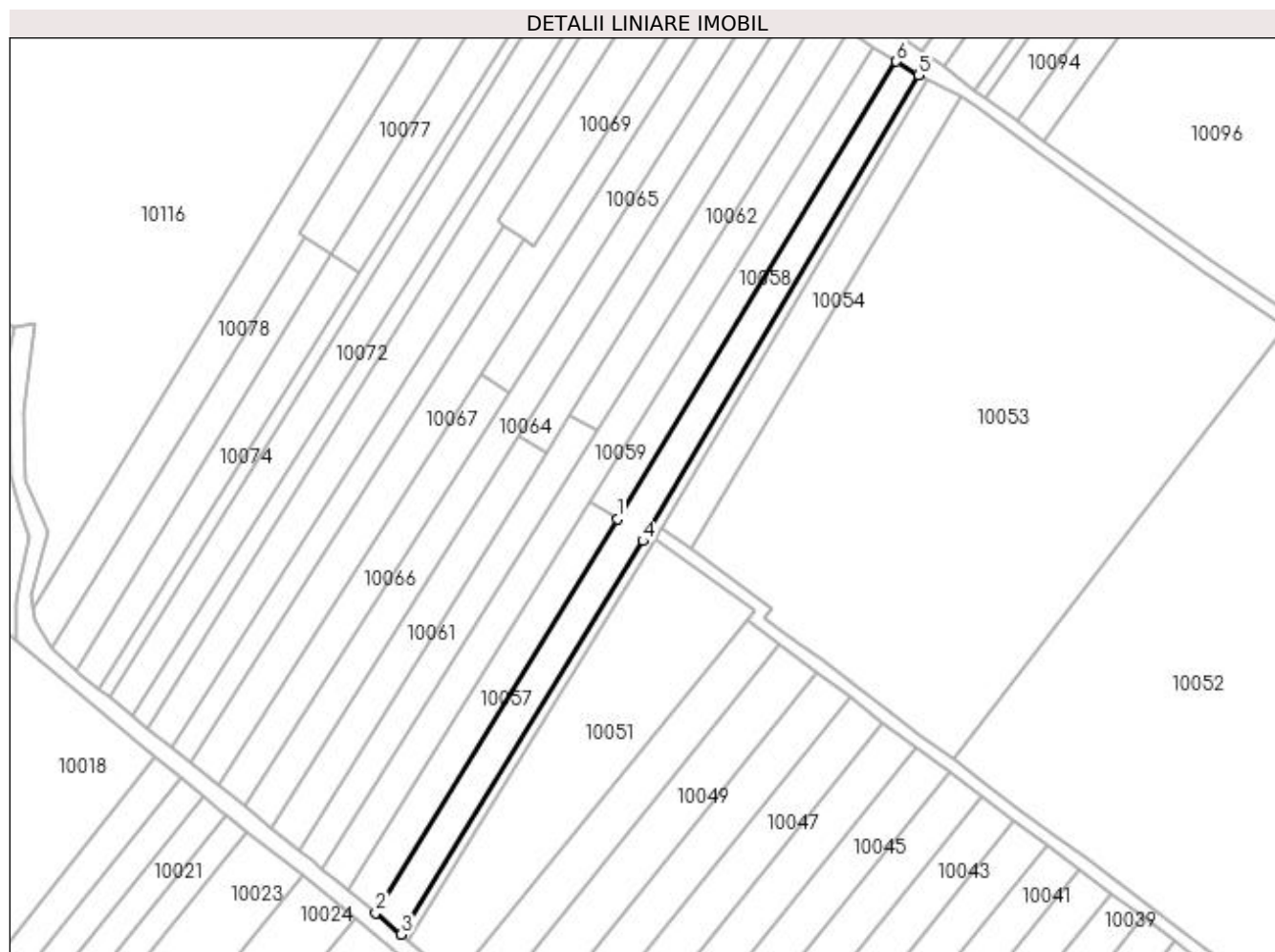
Inscrieri privind dezmembramintele dreptului de proprietate, drepturi reale de garanție și sarcini	Referințe
NU SUNT	

Anexa Nr. 1 La Partea I

Teren

Nr cadastral	Suprafața (mp)*	Observații / Referințe
	800	

* Suprafața este determinată în planul de proiecție Stereo 70.



Date referitoare la teren

Crt	Categorie folosință	Intra vilan	Suprafața (mp)	Tarla	Parcelă	Nr. topo	Observații / Referințe
1	vie	NU	800	5	190/1	-	

Lungime Segmente

1) Valorile lungimilor segmentelor sunt obținute din proiecție în plan.

Punct început	X / Y	Punct sfârșit	X / Y	Lungime segment (** (m)
1	584.902,225 390.412,213	2	584.863,623 390.349,331	73.785
2	584.863,623 390.349,331	3	584.867,719 390.345,879	5.357
3	584.867,719 390.345,879	4	584.906,344 390.408,755	73.792
4	584.906,344 390.408,755	5	584.950,409 390.483,116	86.437
5	584.950,409 390.483,116	6	584.946,855 390.485,329	4.187

Punct început	X / Y	Punct sfârșit	X / Y	Lungime segment (** (m)
6	584.946,855 390.485,329	1	584.902,225 390.412,213	85.661

** Lungimile segmentelor sunt determinate în planul de proiecție Stereo 70 și sunt rotunjite la 1 milimetru.

*** Distanța dintre puncte este formată din segmente cumulate ce sunt mai mici decât valoarea 1 milimetru.

**DATE DESPRE IMOBILUL NR. 10057**

Oficiul de Cadastru și Publicitate Imobiliară PRAHOVA
Biroul de Cadastru și Publicitate Imobiliară Ploiești

A. Partea I. Descrierea imobilului

TEREN Extravilan

Adresa: Jud. Prahova

Nr. Crt	Nr cadastral Nr. topografic	Suprafața* (mp)	Observații / Referințe
A1		400	Sector cadastral:5 Teren neimprejmuit;

B. Partea II. Proprietari și acte

Inscrieri privitoare la dreptul de proprietate și alte drepturi reale	Referințe
/	
Act Administrativ nr. 83823, din 02/08/2002 emis de CJSDPAT PRAHOVA (TITLU DE PROPRIETATE;);	
B1	A1
Intabulare, drept de PROPRIETATE, dobândit prin Reconstituire, cota actuala 1/1, cota initiala 1/1	
1) PETCU ELENA	
2) ANDREI SMARANDA	

C. Partea III. SARCINI .

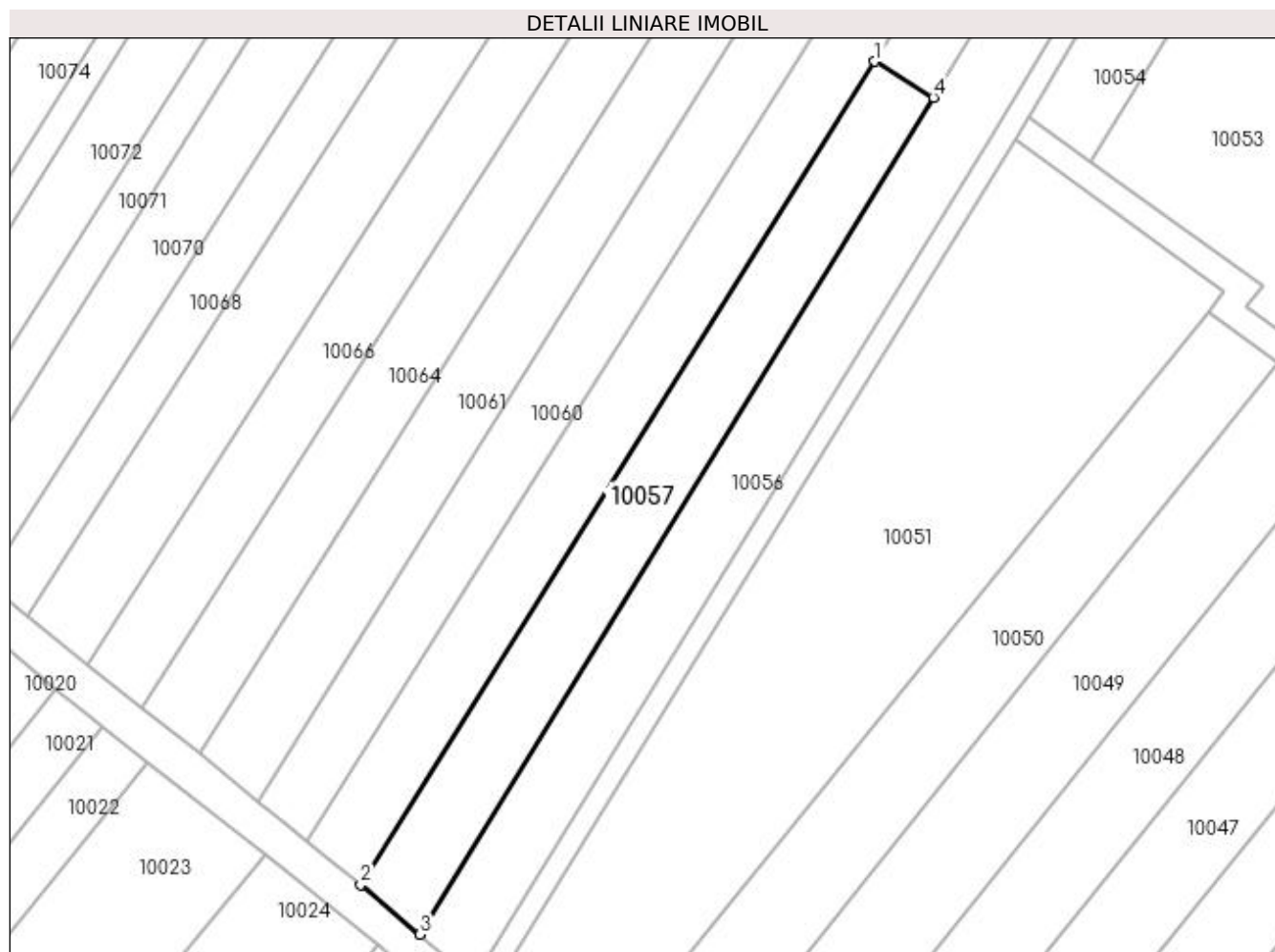
Inscrieri privind dezmembramintele dreptului de proprietate, drepturi reale de garanție și sarcini	Referințe
NU SUNT	

Anexa Nr. 1 La Partea I

Teren

Nr cadastral	Suprafața (mp)*	Observații / Referințe
	400	

* Suprafața este determinată în planul de proiecție Stereo 70.



Date referitoare la teren

Crt	Categorie folosință	Intra vilan	Suprafața (mp)	Tarla	Parcelă	Nr. topo	Observații / Referințe
1	vie	NU	400	5	190/2	-	

Lungime Segmente

1) Valorile lungimilor segmentelor sunt obținute din proiecție în plan.

Punct început	X / Y	Punct sfârșit	X / Y	Lungime segment (** (m)
1	584.897,818 390.414,912	2	584.859,176 390.353,057	72.933
2	584.859,176 390.353,057	3	584.863,623 390.349,331	5.802
3	584.863,623 390.349,331	4	584.902,225 390.412,213	73.785
4	584.902,225 390.412,213	1	584.897,818 390.414,912	5.168

**** Lungimile segmentelor sunt determinate în planul de proiecție Stereo 70 și sunt rotunjite la 1 milimetru.**

***** Distanța dintre puncte este formată din segmente cumulate ce sunt mai mici decât valoarea 1 milimetru.**

**DATE DESPRE IMOBILUL NR. 10058**

Oficiul de Cadastru și Publicitate Imobiliară PRAHOVA
Biroul de Cadastru și Publicitate Imobiliară Ploiești

A. Partea I. Descrierea imobilului

TEREN Extravilan

Adresa: Jud. Prahova

Nr. Crt	Nr cadastral Nr. topografic	Suprafața* (mp)	Observații / Referințe
A1		400	Sector cadastral:5 Teren neimprejmuit;

B. Partea II. Proprietari și acte

Inscrieri privitoare la dreptul de proprietate și alte drepturi reale	Referințe
/	
Act Administrativ nr. 28687, din 10/05/1995 emis de CJSDPAT PRAHOVA (TITLU DE PROPRIETATE;);	
B1	A1
Intabulare, drept de PROPRIETATE, dobandit prin Reconstituire, cota actuala 1/1, cota initiala 1/1	
1) CONSTANTIN EREMIA	
2) ALBU IOANA	

C. Partea III. SARCINI .

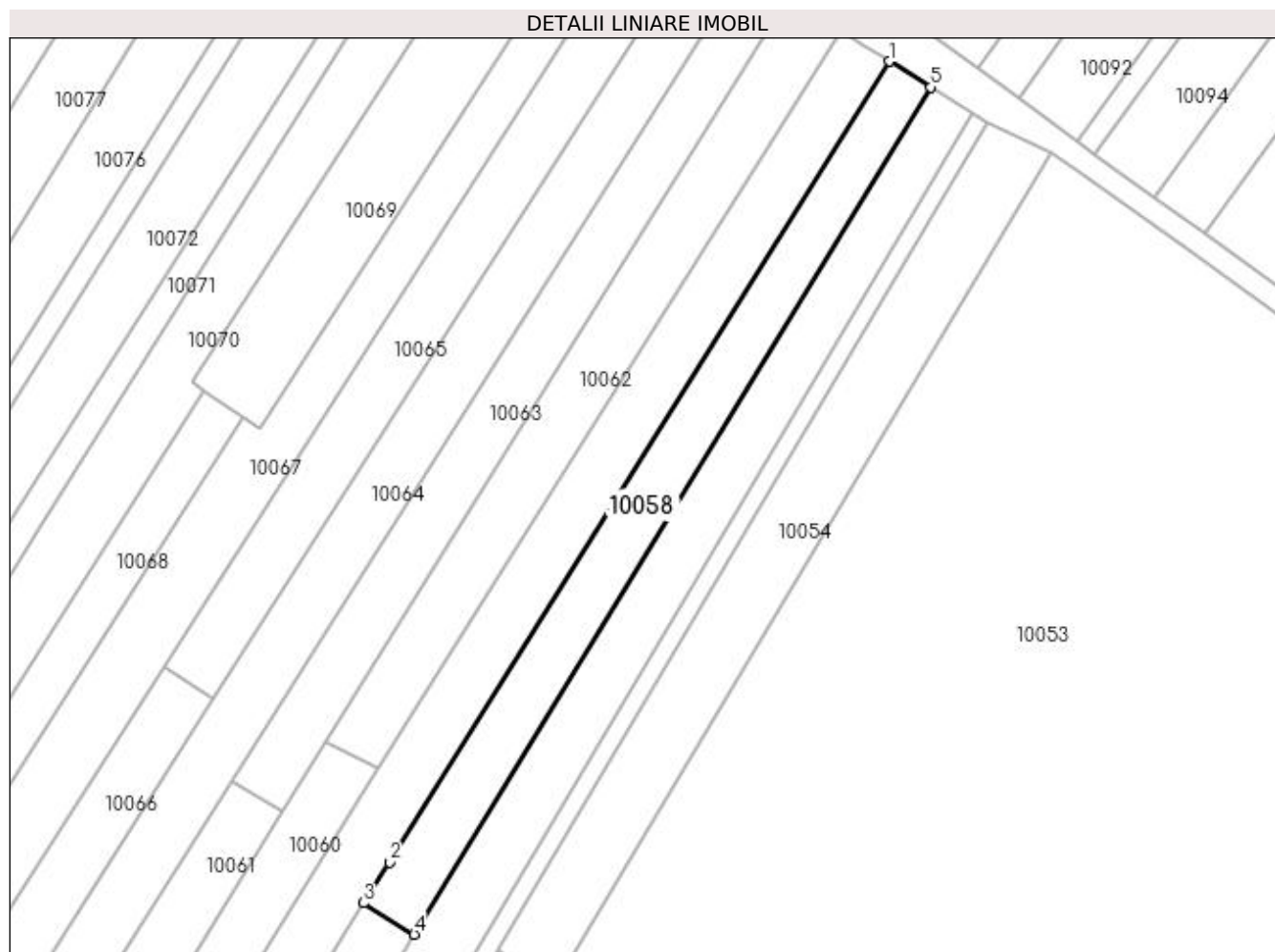
Inscrieri privind dezmembramintele dreptului de proprietate, drepturi reale de garanție și sarcini	Referințe
NU SUNT	

Anexa Nr. 1 La Partea I

Teren

Nr cadastral	Suprafața (mp)*	Observații / Referințe
	400	

* Suprafața este determinată în planul de proiecție Stereo 70.



Date referitoare la teren

Crt	Categorie folosință	Intravilan	Suprafața (mp)	Tarla	Parcelă	Nr. topo	Observații / Referințe
1	vie	NU	400	5	190/3	-	

Lungime Segmente

1) Valorile lungimilor segmentelor sunt obținute din proiecție în plan.

Punct început	X / Y	Punct sfârșit	X / Y	Lungime segment (** (m)
1	584.943,267 390.487,548	2	584.900,076 390.418,433	81.501
2	584.900,076 390.418,433	3	584.897,818 390.414,912	4.183
3	584.897,818 390.414,912	4	584.902,225 390.412,213	5.168
4	584.902,225 390.412,213	5	584.946,855 390.485,329	85.661
5	584.946,855 390.485,329	1	584.943,267 390.487,548	4.219

**** Lungimile segmentelor sunt determinate în planul de proiecție Stereo 70 și sunt rotunjite la 1 milimetru.**

***** Distanța dintre puncte este formată din segmente cumulate ce sunt mai mici decât valoarea 1 milimetru.**

**DATE DESPRE IMOBILUL NR. 10059**

Oficiul de Cadastru și Publicitate Imobiliară PRAHOVA
Biroul de Cadastru și Publicitate Imobiliară Ploiești

A. Partea I. Descrierea imobilului

TEREN Extravilan

Adresa: Jud. Prahova

Nr. Crt	Nr cadastral Nr. topografic	Suprafața* (mp)	Observații / Referințe
A1		800	Sector cadastral:5 Teren neimprejmuit;

B. Partea II. Proprietari și acte

Inscrieri privitoare la dreptul de proprietate și alte drepturi reale	Referințe
/	
Act Administrativ nr. 73477, din 30/11/2002 emis de CJSDPAT PRAHOVA (TITLU DE PROPRIETATE;);	
B1	A1
Intabulare, drept de PROPRIETATE, dobândit prin Reconstituire, cota actuala 1/1, cota initiala 1/1	
1) ONEA ION	
2) LAZAR MARIA	
3) STANCU ELENA	

C. Partea III. SARCINI .

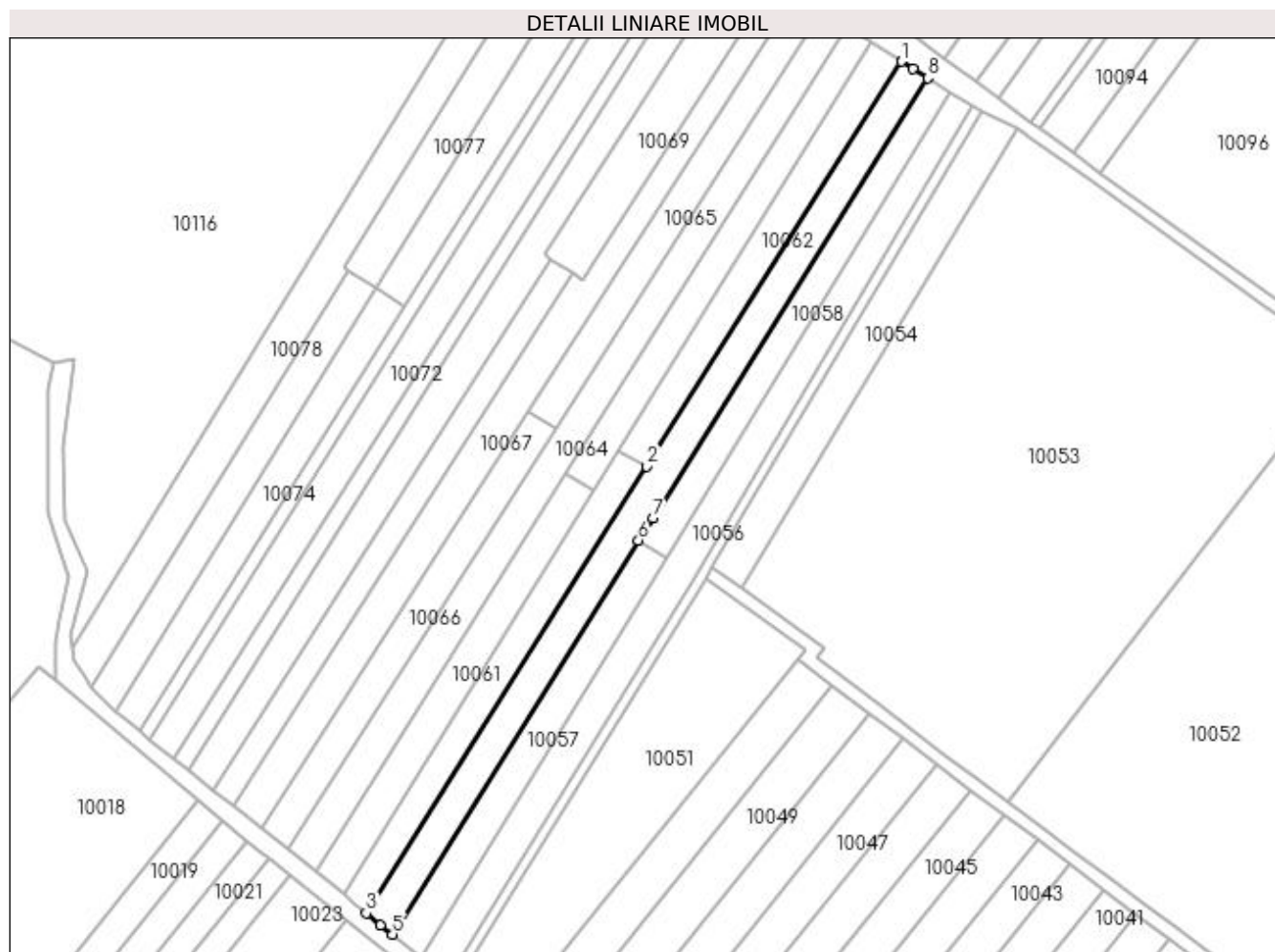
Inscrieri privind dezmembramintele dreptului de proprietate, drepturi reale de garanție și sarcini	Referințe
NU SUNT	

Anexa Nr. 1 La Partea I

Teren

Nr cadastral	Suprafața (mp)*	Observații / Referințe
	800	

* Suprafața este determinată în planul de proiecție Stereo 70.



Date referitoare la teren

Crt	Categorie folosință	Intra vilan	Suprafața (mp)	Tarla	Parcelă	Nr. topo	Observații / Referințe
1	vie	NU	800	5	190/4	-	

Lungime Segmente

1) Valorile lungimilor segmentelor sunt obținute din proiecție în plan.

Punct început	X / Y	Punct sfârșit	X / Y	Lungime segment (** (m)
1	584.939,134 390.490,141	2	584.899,157 390.426,522	75.137
2	584.899,157 390.426,522	3	584.855,081 390.356,378	82.842
3	584.855,081 390.356,378	4	584.857,333 390.354,551	2.9
4	584.857,333 390.354,551	5	584.859,176 390.353,057	2.372
5	584.859,176 390.353,057	6	584.897,818 390.414,912	72.933

Punct început	X / Y	Punct sfârșit	X / Y	Lungime segment (** (m)
6	584.897,818 390.414,912	7	584.900,076 390.418,433	4.183
7	584.900,076 390.418,433	8	584.943,267 390.487,548	81.501
8	584.943,267 390.487,548	9	584.940,974 390.488,966	2.696
9	584.940,974 390.488,966	1	584.939,134 390.490,141	2.183

** Lungimile segmentelor sunt determinate în planul de proiecție Stereo 70 și sunt rotunjite la 1 milimetru.

*** Distanța dintre puncte este formată din segmente cumulate ce sunt mai mici decât valoarea 1 milimetru.

**DATE DESPRE IMOBILUL NR. 10060**

Oficiul de Cadastru și Publicitate Imobiliară PRAHOVA
Biroul de Cadastru și Publicitate Imobiliară Ploiești

A. Partea I. Descrierea imobilului

TEREN Extravilan

Adresa: Jud. Prahova

Nr. Crt	Nr cadastral Nr. topografic	Suprafața* (mp)	Observații / Referințe
A1		400	Sector cadastral:5 Teren neimprejmuit;

B. Partea II. Proprietari și acte

Inscrieri privitoare la dreptul de proprietate și alte drepturi reale	Referințe
/	
Act Administrativ nr. 77697, din 05/02/2001 emis de CJSDPAT PRAHOVA (TITLU DE PROPRIETATE;);	
B1	A1
Intabulare, drept de PROPRIETATE, dobândit prin Reconstituire, cota actuala 1/1, cota initiala 1/1	
1) ONEA CRISTIAN 2) OPREA ANA 3) ONEA GHEORGHE 4) ONEA ELENA 5) ONEA ION	

C. Partea III. SARCINI .

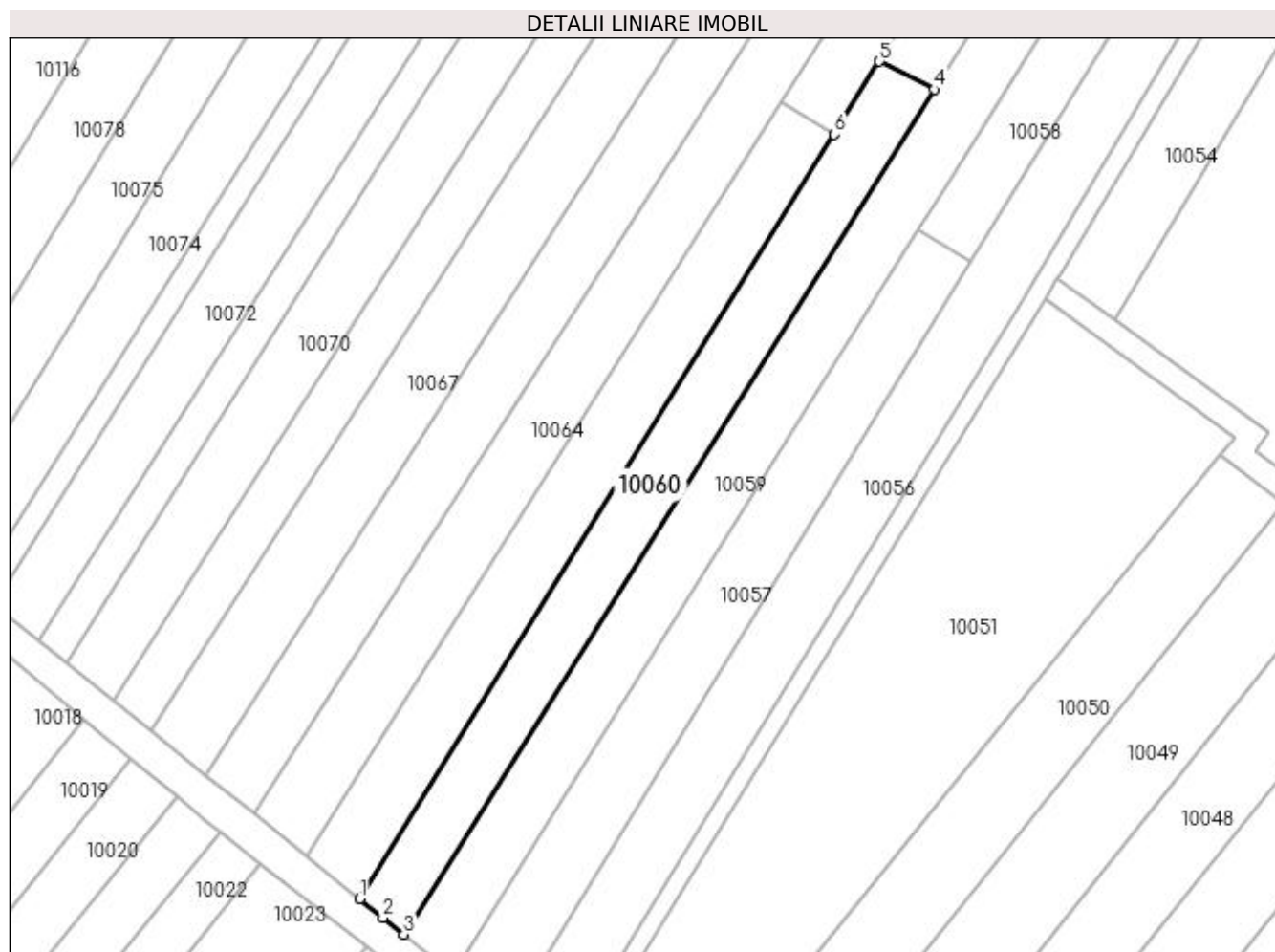
Inscrieri privind dezmembramintele dreptului de proprietate, drepturi reale de garanție și sarcini	Referințe
NU SUNT	

Anexa Nr. 1 La Partea I

Teren

Nr cadastral	Suprafața (mp)*	Observații / Referințe
	400	

* Suprafața este determinată în planul de proiecție Stereo 70.



Date referitoare la teren

Crt	Categorie folosință	Intra vilan	Suprafața (mp)	Tarla	Parcelă	Nr. topo	Observații / Referințe
1	vie	NU	400	5	190/6	-	

Lungime Segmente

1) Valorile lungimilor segmentelor sunt obținute din proiecție în plan.

Punct început	X / Y	Punct sfârșit	X / Y	Lungime segment (** (m)
1	584.851,448 390.359,324	2	584.853,366 390.357,768	2.47
2	584.853,366 390.357,768	3	584.855,081 390.356,378	2.208
3	584.855,081 390.356,378	4	584.899,157 390.426,522	82.842
4	584.899,157 390.426,522	5	584.894,611 390.428,829	5.098
5	584.894,611 390.428,829	6	584.890,855 390.422,769	7.13

Punct început	X / Y	Punct sfârşit	X / Y	Lungime segment (** (m)
6	584.890,855 390.422,769	1	584.851,448 390.359,324	74.687

** Lungimile segmentelor sunt determinate în planul de proiecţie Stereo 70 şi sunt rotunjite la 1 milimetru.

*** Distanţa dintre puncte este formată din segmente cumulate ce sunt mai mici decât valoarea 1 milimetru.

**DATE DESPRE IMOBILUL NR. 10061**

Oficiul de Cadastru și Publicitate Imobiliară PRAHOVA
Biroul de Cadastru și Publicitate Imobiliară Ploiești

A. Partea I. Descrierea imobilului

TEREN Extravilan

Adresa: Jud. Prahova

Nr. Crt	Nr cadastral Nr. topografic	Suprafața* (mp)	Observații / Referințe
A1		400	Sector cadastral:5 Teren neimprejmuit;

B. Partea II. Proprietari și acte

Inscrieri privitoare la dreptul de proprietate și alte drepturi reale	Referințe
/	
Act Administrativ nr. 83834, din 03/09/2002 emis de CJSDPAT PRAHOVA (TITLU DE PROPRIETATE;);	
B1	A1
Intabulare, drept de PROPRIETATE, dobândit prin Reconstituire, cota actuala 1/1, cota initiala 1/1 1) BALDOVIN ALEXANDRU	

C. Partea III. SARCINI .

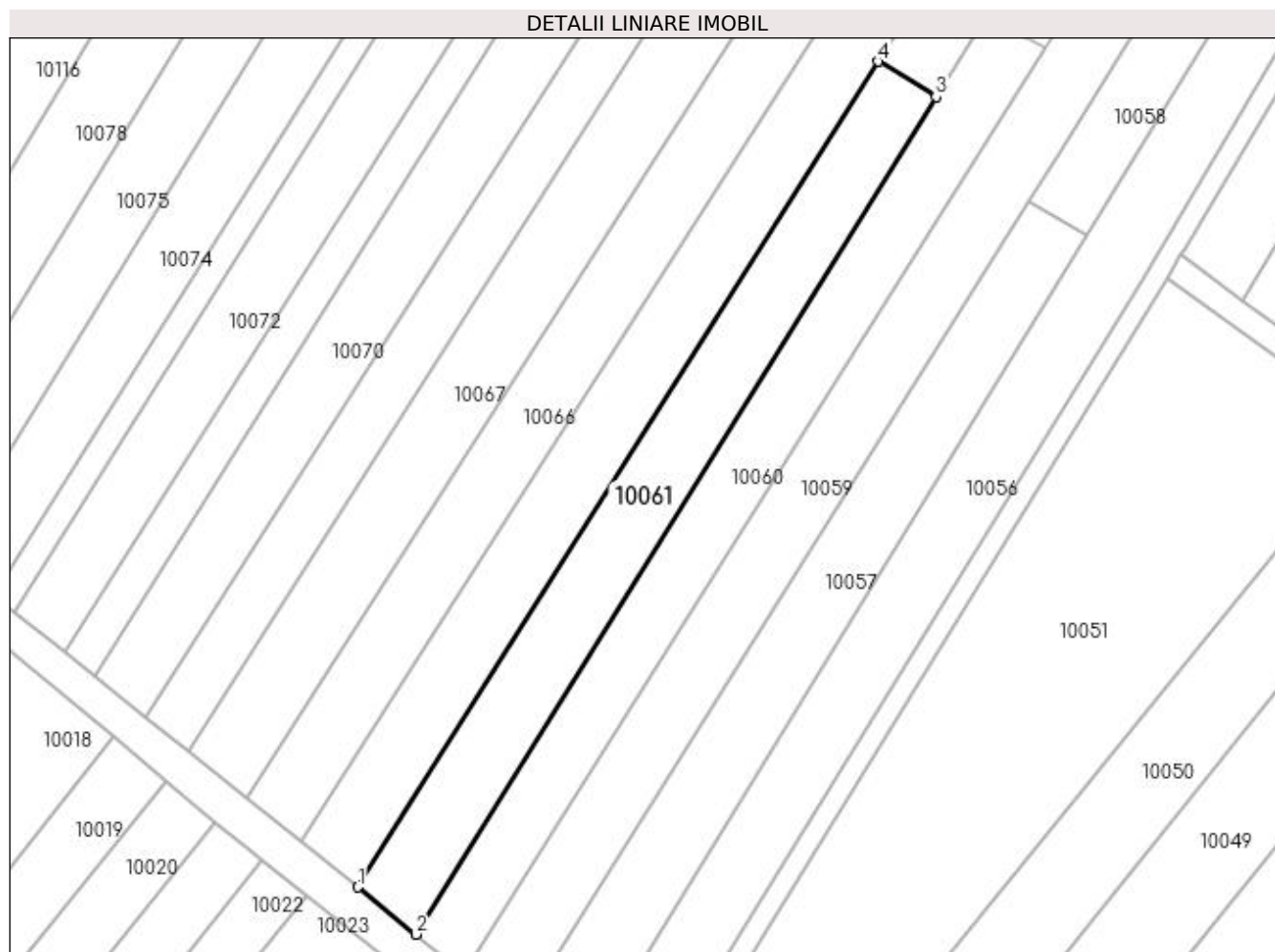
Inscrieri privind dezmembramintele dreptului de proprietate, drepturi reale de garanție și sarcini	Referințe
NU SUNT	

Anexa Nr. 1 La Partea I

Teren

Nr cadastral	Suprafața (mp)*	Observații / Referințe
	400	

* Suprafața este determinată în planul de proiecție Stereo 70.



Date referitoare la teren

Crt	Categorie folosință	Intra vilan	Suprafața (mp)	Tarla	Parcelă	Nr. topo	Observații / Referințe
1	vie	NU	400	5	190/7	-	

Lungime Segmente

1) Valorile lungimilor segmentelor sunt obținute din proiecție în plan.

Punct început	X / Y	Punct sfârșit	X / Y	Lungime segment (** (m)
1	584.847,048 390.362,892	2	584.851,448 390.359,324	5.665
2	584.851,448 390.359,324	3	584.890,855 390.422,769	74.687
3	584.890,855 390.422,769	4	584.886,463 390.425,443	5.142
4	584.886,463 390.425,443	1	584.847,048 390.362,892	73.934

**** Lungimile segmentelor sunt determinate în planul de proiecție Stereo 70 și sunt rotunjite la 1 milimetru.**

***** Distanța dintre puncte este formată din segmente cumulate ce sunt mai mici decât valoarea 1 milimetru.**

**DATE DESPRE IMOBILUL NR. 10062**

Oficiul de Cadastru și Publicitate Imobiliară PRAHOVA
Biroul de Cadastru și Publicitate Imobiliară Ploiești

A. Partea I. Descrierea imobilului

TEREN Extravilan

Adresa: Jud. Prahova

Nr. Crt	Nr cadastral Nr. topografic	Suprafața* (mp)	Observații / Referințe
A1		400	Sector cadastral:5 Teren neimprejmuit;

B. Partea II. Proprietari și acte

Inscrieri privitoare la dreptul de proprietate și alte drepturi reale	Referințe
/	
Act Administrativ nr. 91221, din 20/06/2002 emis de CJSDPAT PRAHOVA (TITLU DE PROPRIETATE;);	
B1	A1
Intabulare, drept de PROPRIETATE, dobandit prin Reconstituire, cota actuala 1/1, cota initiala 1/1 1) BALDOVIN ELENA	

C. Partea III. SARCINI .

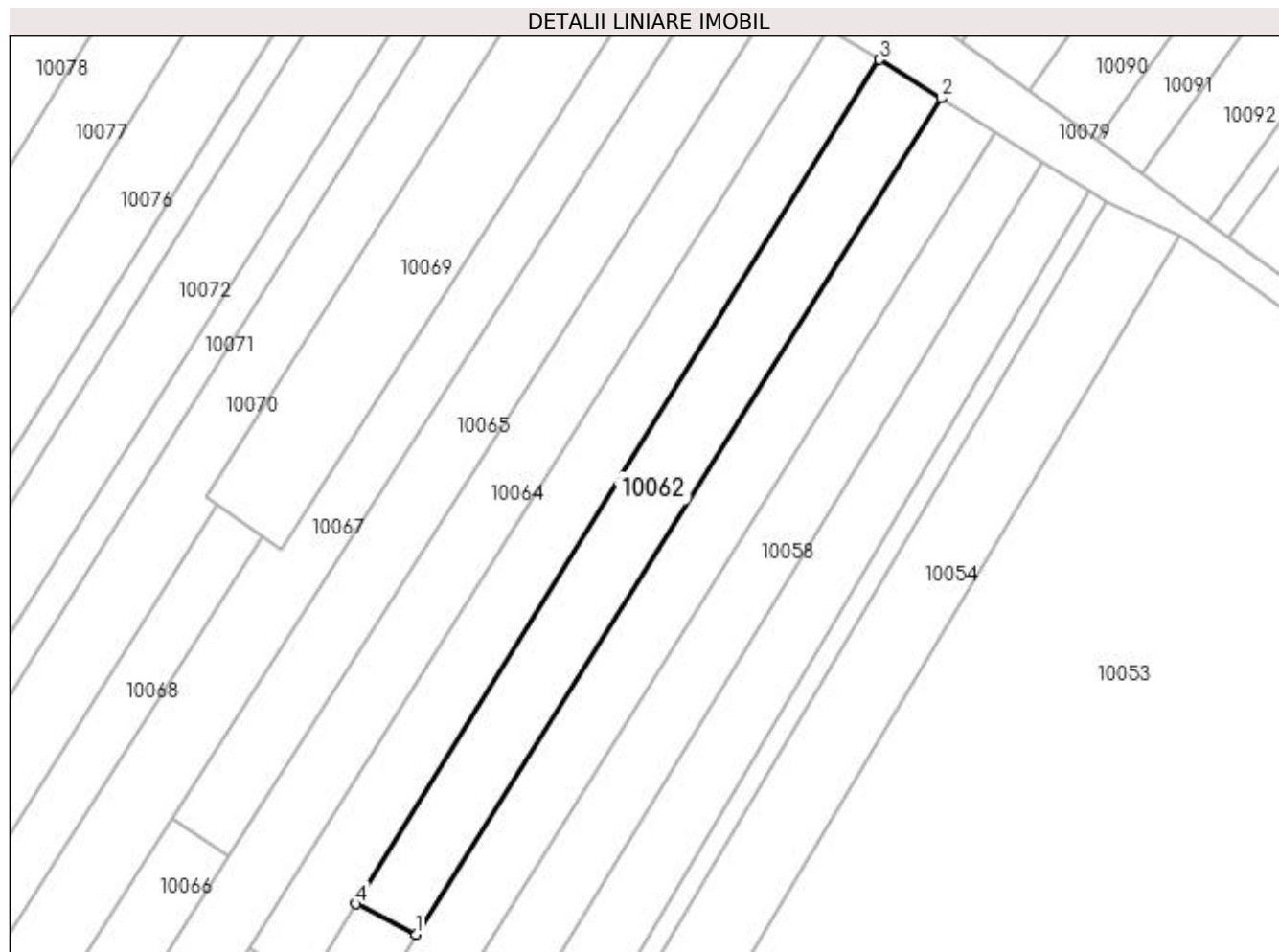
Inscrieri privind dezmembramintele dreptului de proprietate, drepturi reale de garanție și sarcini	Referințe
NU SUNT	

Anexa Nr. 1 La Partea I

Teren

Nr cadastral	Suprafața (mp)*	Observații / Referințe
	400	

* Suprafața este determinată în planul de proiecție Stereo 70.



Date referitoare la teren

Crt	Categorie folosință	Intra vilan	Suprafața (mp)	Tarla	Parcelă	Nr. topo	Observații / Referințe
1	vie	NU	400	5	190/5	-	

Lungime Segmente

1) Valorile lungimilor segmentelor sunt obținute din proiecție în plan.

Punct început	X / Y	Punct sfârșit	X / Y	Lungime segment (** (m)
1	584.899,157 390.426,522	2	584.939,134 390.490,141	75.137
2	584.939,134 390.490,141	3	584.934,428 390.493,076	5.546
3	584.934,428 390.493,076	4	584.894,611 390.428,829	75.585
4	584.894,611 390.428,829	1	584.899,157 390.426,522	5.098

**** Lungimile segmentelor sunt determinate în planul de proiecție Stereo 70 și sunt rotunjite la 1 milimetru.**

***** Distanța dintre puncte este formată din segmente cumulate ce sunt mai mici decât valoarea 1 milimetru.**

**DATE DESPRE IMOBILUL NR. 10063**

Oficiul de Cadastru și Publicitate Imobiliară PRAHOVA
Biroul de Cadastru și Publicitate Imobiliară Ploiești

A. Partea I. Descrierea imobilului

TEREN Extravilan

Adresa: Jud. Prahova

Nr. Crt	Nr cadastral Nr. topografic	Suprafața* (mp)	Observații / Referințe
A1		400	Sector cadastral:5 Teren neimprejmuit;

B. Partea II. Proprietari și acte

Inscrieri privitoare la dreptul de proprietate și alte drepturi reale	Referințe
/	
Act Administrativ nr. 91248, din 28/11/2002 emis de CJSDPAT PRAHOVA (TITLU DE PROPRIETATE;);	
B1	A1
Intabulare, drept de PROPRIETATE, dobandit prin Reconstituire, cota actuala 1/1, cota initiala 1/1 1) OLTEANU CONSTANTIN	

C. Partea III. SARCINI .

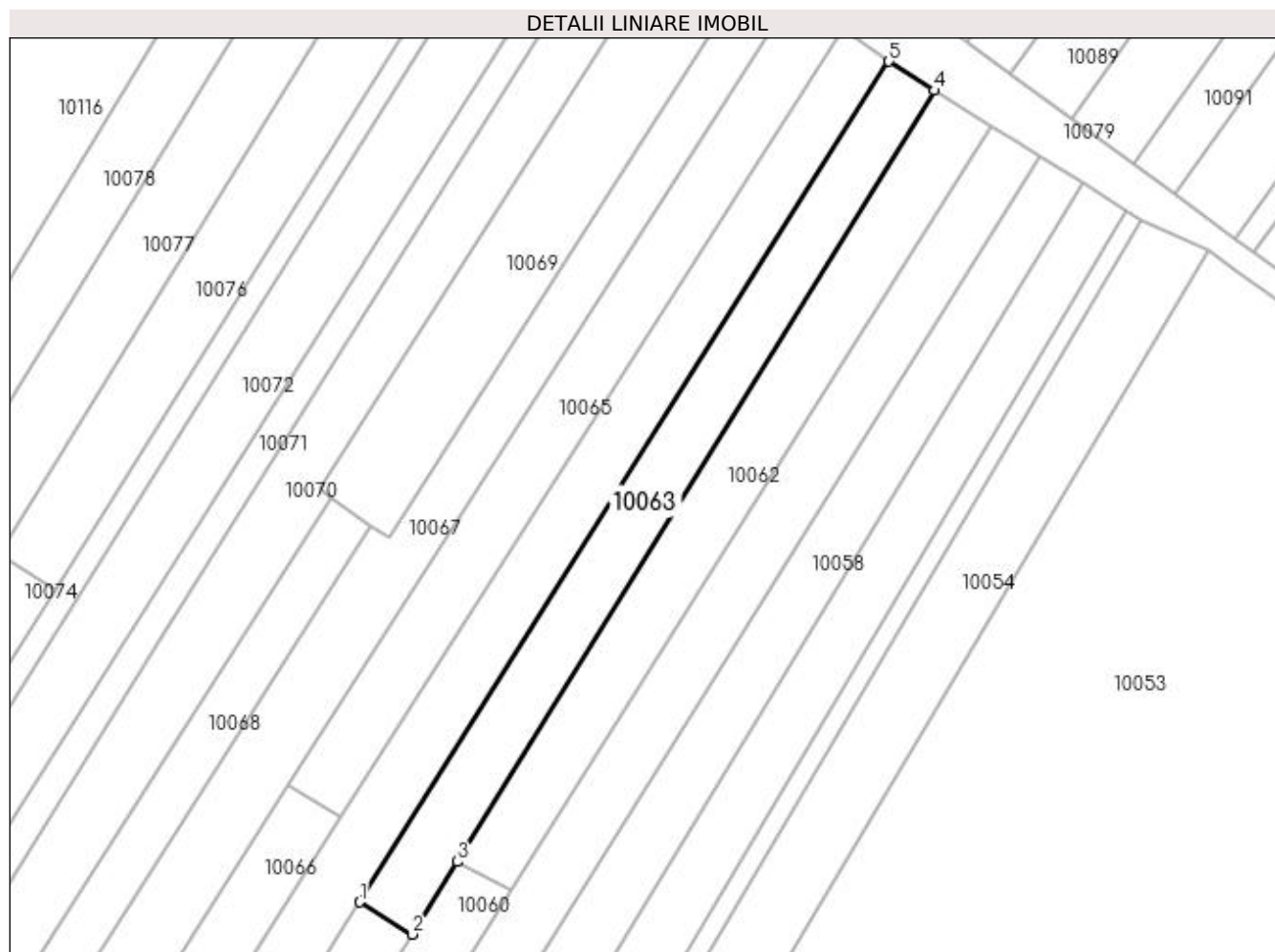
Inscrieri privind dezmembramintele dreptului de proprietate, drepturi reale de garanție și sarcini	Referințe
NU SUNT	

Anexa Nr. 1 La Partea I

Teren

Nr cadastral	Suprafața (mp)*	Observații / Referințe
	400	

* Suprafața este determinată în planul de proiecție Stereo 70.



Date referitoare la teren

Crt	Categorie folosință	Intra vilan	Suprafața (mp)	Tarla	Parcelă	Nr. topo	Observații / Referințe
1	vie	NU	400	5	190/8	-	

Lungime Segmente

1) Valorile lungimilor segmentelor sunt obținute din proiecție în plan.

Punct început	X / Y	Punct sfârșit	X / Y	Lungime segment (** (m)
1	584.886,463 390.425,443	2	584.890,855 390.422,769	5.142
2	584.890,855 390.422,769	3	584.894,611 390.428,829	7.13
3	584.894,611 390.428,829	4	584.934,428 390.493,076	75.585
4	584.934,428 390.493,076	5	584.930,604 390.495,495	4.525
5	584.930,604 390.495,495	1	584.886,463 390.425,443	82.799

**** Lungimile segmentelor sunt determinate în planul de proiecție Stereo 70 și sunt rotunjite la 1 milimetru.**

***** Distanța dintre puncte este formată din segmente cumulate ce sunt mai mici decât valoarea 1 milimetru.**

**DATE DESPRE IMOBILUL NR. 10064**

Oficiul de Cadastru și Publicitate Imobiliară PRAHOVA
Biroul de Cadastru și Publicitate Imobiliară Ploiești

A. Partea I. Descrierea imobilului

TEREN Extravilan

Adresa: Jud. Prahova

Nr. Crt	Nr cadastral Nr. topografic	Suprafața* (mp)	Observații / Referințe
A1	32655	800	Sector cadastral:5 Teren neimprejmuit;

B. Partea II. Proprietari și acte

Inscrieri privitoare la dreptul de proprietate și alte drepturi reale	Referințe
4767 / 12/01/2023	
Act Notarial nr. 110, din 11/01/2023 emis de NP Ionita Aristita Adina (; contract de vanzare);	
B2	A1
Intabulare, drept de PROPRIETATEcumparare ca bun comun, dobandit prin Conventie, cota actuala 1/1, cota initiala 1/1	
1) STOICA CATALIN CONSTANTIN	
2) STOICA ANDREEA	

C. Partea III. SARCINI .

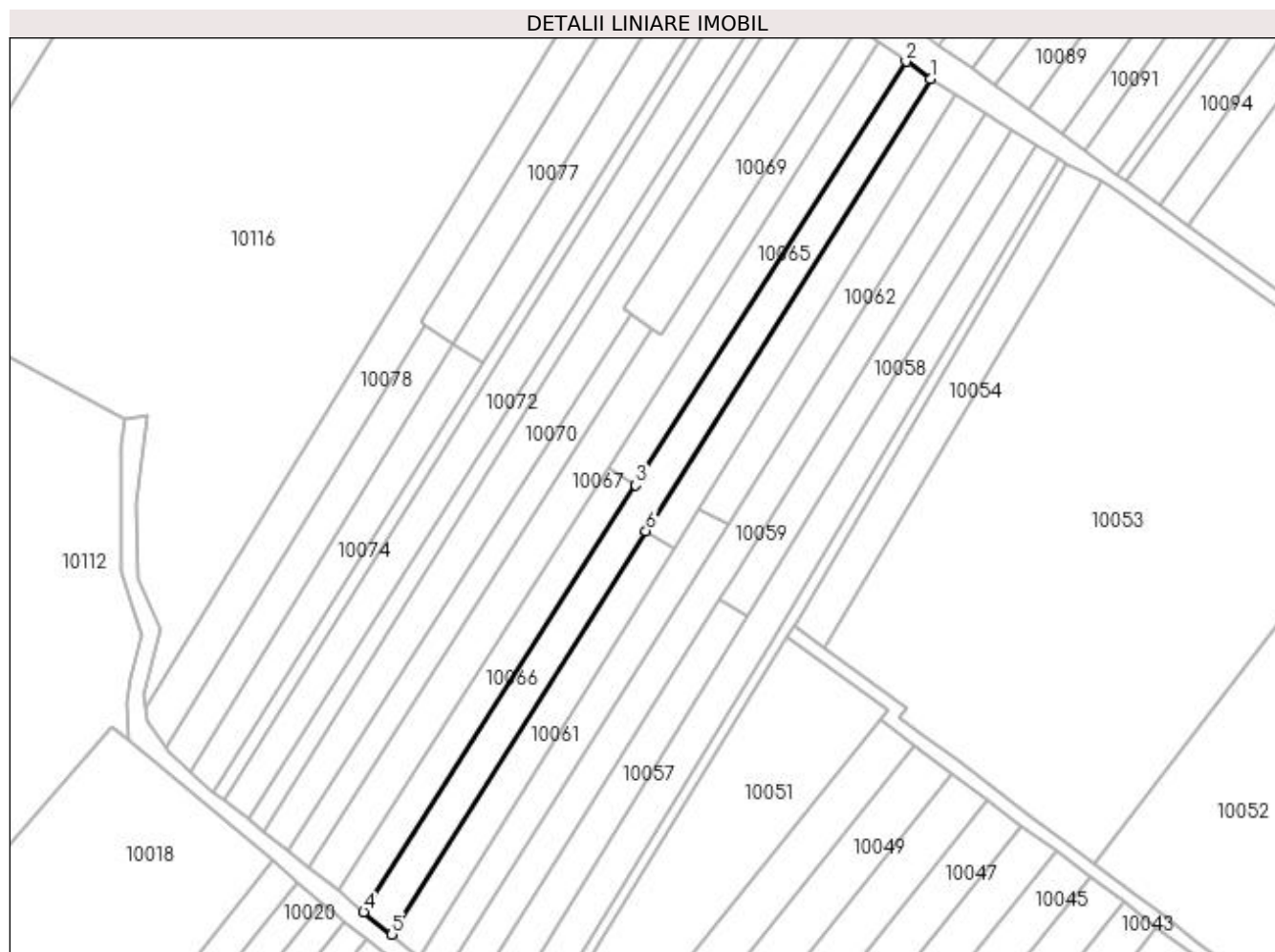
Inscrieri privind dezmembramintele dreptului de proprietate, drepturi reale de garanție și sarcini	Referințe
NU SUNT	

Anexa Nr. 1 La Partea I

Teren

Nr cadastral	Suprafața (mp)*	Observații / Referințe
32655	800	

* Suprafața este determinată în planul de proiecție Stereo 70.



Date referitoare la teren

Crt	Categorie folosință	Intra vilan	Suprafața (mp)	Tarla	Parcelă	Nr. topo	Observații / Referințe
1	vie	NU	800	5	190/9	-	

Lungime Segmente

1) Valorile lungimilor segmentelor sunt obținute din proiecție în plan.

Punct început	X / Y	Punct sfârșit	X / Y	Lungime segment (** (m)
1	584.930,604 390.495,495	2	584.926,799 390.498,195	4.666
2	584.926,799 390.498,195	3	584.884,887 390.432,525	77.905
3	584.884,887 390.432,525	4	584.842,681 390.366,394	78.452
4	584.842,681 390.366,394	5	584.847,048 390.362,892	5.598
5	584.847,048 390.362,892	6	584.886,463 390.425,443	73.934

Punct început	X / Y	Punct sfârșit	X / Y	Lungime segment (** (m)
6	584.886,463 390.425,443	1	584.930,604 390.495,495	82.799

** Lungimile segmentelor sunt determinate în planul de proiecție Stereo 70 și sunt rotunjite la 1 milimetru.

*** Distanța dintre puncte este formată din segmente cumulate ce sunt mai mici decât valoarea 1 milimetru.

**DATE DESPRE IMOBILUL NR. 10065**

Oficiul de Cadastru și Publicitate Imobiliară PRAHOVA
Biroul de Cadastru și Publicitate Imobiliară Ploiești

A. Partea I. Descrierea imobilului

TEREN Extravilan

Adresa: Jud. Prahova

Nr. Crt	Nr cadastral Nr. topografic	Suprafața* (mp)	Observații / Referințe
A1		400	Sector cadastral:5 Teren neimprejmuit;

B. Partea II. Proprietari și acte

Inscrieri privitoare la dreptul de proprietate și alte drepturi reale	Referințe
/	
Act Administrativ nr. 42054, din 12/09/1996 emis de CJSDPAT PRAHOVA (TITLU DE PROPRIETATE;);	
B1	A1
Intabulare, drept de PROPRIETATE, dobandit prin Reconstituire, cota actuala 1/1, cota initiala 1/1 1) MARDARE STELIAN	

C. Partea III. SARCINI .

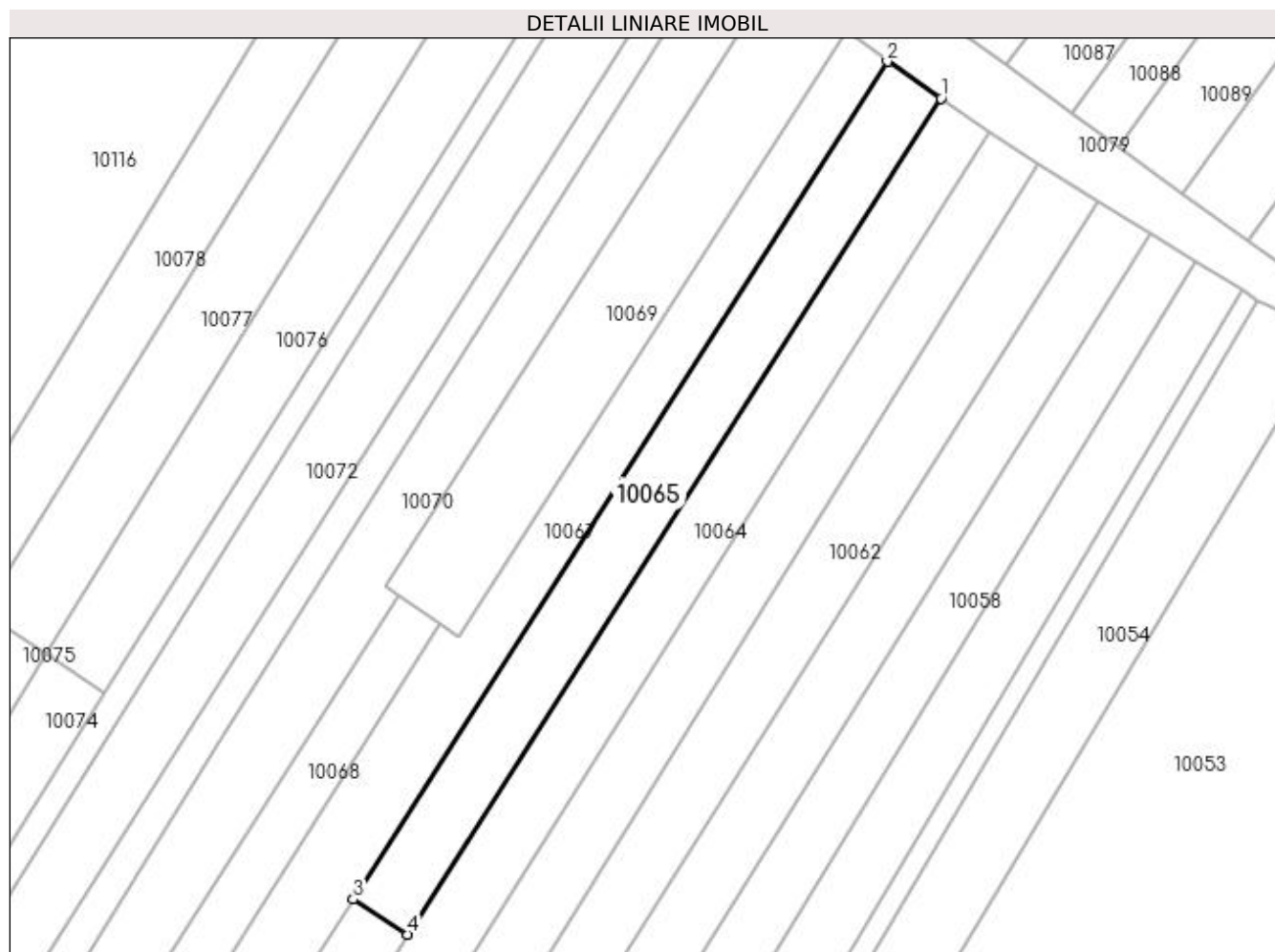
Inscrieri privind dezmembramintele dreptului de proprietate, drepturi reale de garanție și sarcini	Referințe
NU SUNT	

Anexa Nr. 1 La Partea I

Teren

Nr cadastral	Suprafața (mp)*	Observații / Referințe
	400	

* Suprafața este determinată în planul de proiecție Stereo 70.



Date referitoare la teren

Crt	Categorie folosință	Intra vilan	Suprafața (mp)	Tarla	Parcelă	Nr. topo	Observații / Referințe
1	vie	NU	400	5	190/11	-	

Lungime Segmente

1) Valorile lungimilor segmentelor sunt obținute din proiecție în plan.

Punct început	X / Y	Punct sfârșit	X / Y	Lungime segment (** (m)
1	584.926,799 390.498,195	2	584.922,558 390.501,091	5.135
2	584.922,558 390.501,091	3	584.880,57 390.435,28	78.065
3	584.880,57 390.435,28	4	584.884,887 390.432,525	5.121
4	584.884,887 390.432,525	1	584.926,799 390.498,195	77.905

**** Lungimile segmentelor sunt determinate în planul de proiecție Stereo 70 și sunt rotunjite la 1 milimetru.**

***** Distanța dintre puncte este formată din segmente cumulate ce sunt mai mici decât valoarea 1 milimetru.**

**DATE DESPRE IMOBILUL NR. 10066**

Oficiul de Cadastru și Publicitate Imobiliară PRAHOVA
Biroul de Cadastru și Publicitate Imobiliară Ploiești

A. Partea I. Descrierea imobilului

TEREN Extravilan

Adresa: Jud. Prahova, T 5 ; V 190/10

Nr. Crt	Nr cadastral Nr. topografic	Suprafața* (mp)	Observații / Referințe
A1	32645	400	Sector cadastral:5 Teren neimprejmuit;

B. Partea II. Proprietari și acte

Inscrieri privitoare la dreptul de proprietate și alte drepturi reale	Referințe
160044 / 14/12/2022	
Act Notarial nr. 5544, din 13/12/2022 emis de NP Ionita Aristita Adina (; contract de vanzare);	
B3	A1
Intabulare, drept de PROPRIETATEcumparare ca bun comun, dobandit prin Conventie, cota actuala 1/1, cota initiala 1/1	
1) STOICA CATALIN CONSTANTIN	
2) STOICA ANDREEA	

C. Partea III. SARCINI .

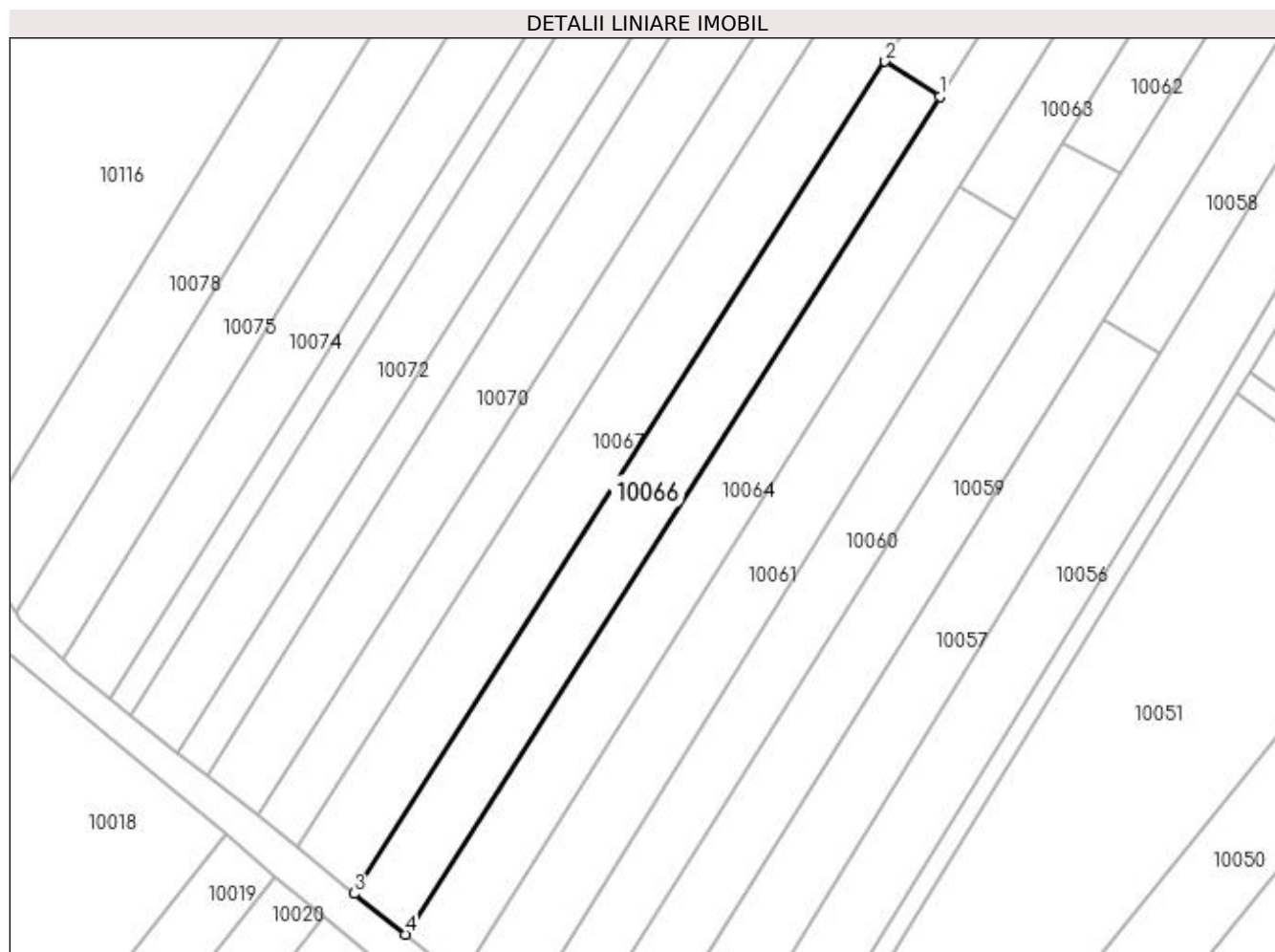
Inscrieri privind dezmembramintele dreptului de proprietate, drepturi reale de garanție și sarcini	Referințe
NU SUNT	

Anexa Nr. 1 La Partea I

Teren

Nr cadastral	Suprafața (mp)*	Observații / Referințe
32645	400	

* Suprafața este determinată în planul de proiecție Stereo 70.



Date referitoare la teren

Crt	Categorie folosință	Intra vilan	Suprafața (mp)	Tarla	Parcelă	Nr. topo	Observații / Referințe
1	vie	NU	400	5	190/10	-	

Lungime Segmente

1) Valorile lungimilor segmentelor sunt obținute din proiecție în plan.

Punct început	X / Y	Punct sfârșit	X / Y	Lungime segment (** (m)
1	584.884,887 390.432,525	2	584.880,57 390.435,28	5.121
2	584.880,57 390.435,28	3	584.838,667 390.369,613	77.897
3	584.838,667 390.369,613	4	584.842,681 390.366,394	5.145
4	584.842,681 390.366,394	1	584.884,887 390.432,525	78.452

**** Lungimile segmentelor sunt determinate în planul de proiecție Stereo 70 și sunt rotunjite la 1 milimetru.**

***** Distanța dintre puncte este formată din segmente cumulate ce sunt mai mici decât valoarea 1 milimetru.**

**DATE DESPRE IMOBILUL NR. 10067**

Oficiul de Cadastru și Publicitate Imobiliară PRAHOVA
Biroul de Cadastru și Publicitate Imobiliară Ploiești

A. Partea I. Descrierea imobilului

TEREN Extravilan

Adresa: Jud. Prahova

Nr. Crt	Nr cadastral Nr. topografic	Suprafața* (mp)	Observații / Referințe
A1		800	Sector cadastral:5 Teren neimprejmuț;

B. Partea II. Proprietari și acte

Inscrieri privitoare la dreptul de proprietate și alte drepturi reale	Referințe
/	
Act Administrativ nr. 77664, din 03/05/2000 emis de CJSDPAT PRAHOVA (TITLU DE PROPRIETATE;);	
B1	A1
Intabulare, drept de PROPRIETATE, dobândit prin Reconstituire, cota actuala 1/1, cota initiala 1/1	
1) BALDOVIN ELENA	
2) STOICA GHEORGHE	
3) STOICA CONSTANTIN	

C. Partea III. SARCINI .

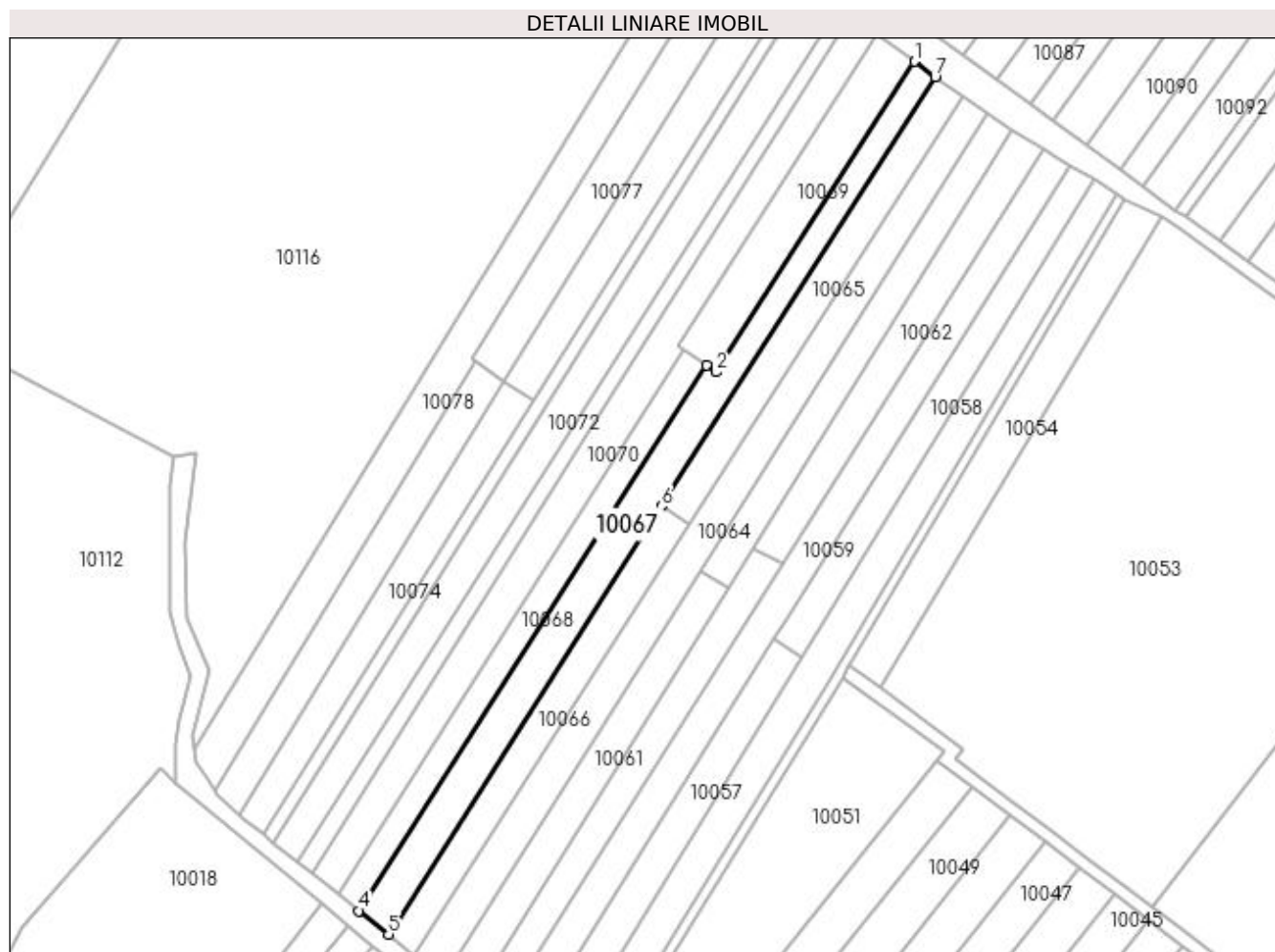
Inscrieri privind dezmembramintele dreptului de proprietate, drepturi reale de garanție și sarcini	Referințe
NU SUNT	

Anexa Nr. 1 La Partea I

Teren

Nr cadastral	Suprafața (mp)*	Observații / Referințe
	800	

* Suprafața este determinată în planul de proiecție Stereo 70.



Date referitoare la teren

Crt	Categorie folosință	Intravilan	Suprafața (mp)	Tarla	Parcelă	Nr. topo	Observații / Referințe
1	vie	NU	800	5	190/12	-	

Lungime Segmente

1) Valorile lungimilor segmentelor sunt obținute din proiecție în plan.

Punct început	X / Y	Punct sfârșit	X / Y	Lungime segment (** (m)
1	584.919,365 390.503,47	2	584.888,918 390.455,849	56.522
2	584.888,918 390.455,849	3	584.887,447 390.456,862	1.786
3	584.887,447 390.456,862	4	584.834,163 390.373,225	99.168
4	584.834,163 390.373,225	5	584.838,667 390.369,613	5.773
5	584.838,667 390.369,613	6	584.880,57 390.435,28	77.897

Punct început	X / Y	Punct sfârşit	X / Y	Lungime segment (** (m)
6	584.880,57 390.435,28	7	584.922,558 390.501,091	78.065
7	584.922,558 390.501,091	1	584.919,365 390.503,47	3.982

** Lungimile segmentelor sunt determinate în planul de proiecție Stereo 70 și sunt rotunjite la 1 milimetru.

*** Distanța dintre puncte este formată din segmente cumulate ce sunt mai mici decât valoarea 1 milimetru.

**DATE DESPRE IMOBILUL NR. 10068**

Oficiul de Cadastru și Publicitate Imobiliară PRAHOVA
Biroul de Cadastru și Publicitate Imobiliară Ploiești

A. Partea I. Descrierea imobilului

TEREN Extravilan

Adresa: Jud. Prahova

Nr. Crt	Nr cadastral Nr. topografic	Suprafața* (mp)	Observații / Referințe
A1	31594	400	Sector cadastral:5 Teren neimprejmuit;

B. Partea II. Proprietari și acte

Inscrieri privitoare la dreptul de proprietate și alte drepturi reale	Referințe
146768 / 18/11/2022	
Act Notarial nr. 5280, din 16/11/2022 emis de NP Ionita Aristita Adina;	
B2	A1
Intabulare, drept de PROPRIETATEcumparare ca bun comun, dobandit prin Conventie, cota actuala 1/1, cota initiala 1/1	
1) STOICA CATALIN CONSTANTIN	
2) STOICA ANDREEA	

C. Partea III. SARCINI .

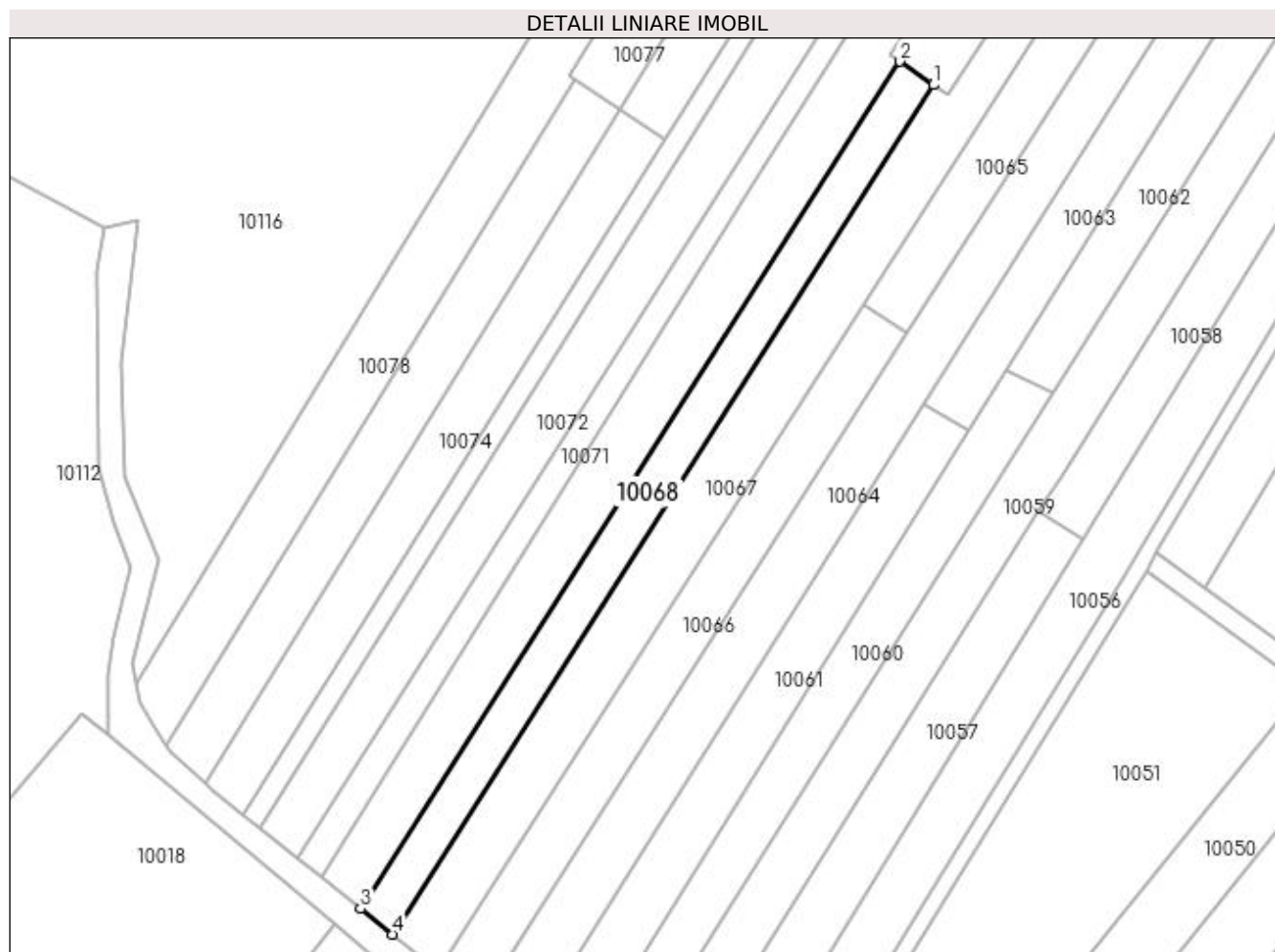
Inscrieri privind dezmembramintele dreptului de proprietate, drepturi reale de garanție și sarcini	Referințe
NU SUNT	

Anexa Nr. 1 La Partea I

Teren

Nr cadastral	Suprafața (mp)*	Observații / Referințe
31594	400	

* Suprafața este determinată în planul de proiecție Stereo 70.



Date referitoare la teren

Crt	Categorie folosință	Intra vilan	Suprafața (mp)	Tarla	Parcelă	Nr. topo	Observații / Referințe
1	vie	NU	400	5	190/13	-	

Lungime Segmente

1) Valorile lungimilor segmentelor sunt obținute din proiecție în plan.

Punct început	X / Y	Punct sfârșit	X / Y	Lungime segment (** (m)
1	584.887,447 390.456,862	2	584.884,108 390.459,161	4.054
2	584.884,108 390.459,161	3	584.831,006 390.375,756	98.875
3	584.831,006 390.375,756	4	584.834,163 390.373,225	4.046
4	584.834,163 390.373,225	1	584.887,447 390.456,862	99.168

**** Lungimile segmentelor sunt determinate în planul de proiecție Stereo 70 și sunt rotunjite la 1 milimetru.**

***** Distanța dintre puncte este formată din segmente cumulate ce sunt mai mici decât valoarea 1 milimetru.**

**DATE DESPRE IMOBILUL NR. 10069**

Oficiul de Cadastru și Publicitate Imobiliară PRAHOVA
Biroul de Cadastru și Publicitate Imobiliară Ploiești

A. Partea I. Descrierea imobilului

TEREN Extravilan

Adresa: Jud. Prahova

Nr. Crt	Nr cadastral Nr. topografic	Suprafața* (mp)	Observații / Referințe
A1	32589	400	Sector cadastral:5 Teren neimprejmuit;

B. Partea II. Proprietari și acte

Inscrieri privitoare la dreptul de proprietate și alte drepturi reale	Referințe
130203 / 12/10/2022	
Act Notarial nr. 4805, din 11/10/2022 emis de NP Ionita Aristita Adina (; contract de vanzare);	
B3	A1
Intabulare, drept de PROPRIETATEcumparare ca bun comun, dobandit prin Conventie, cota actuala 1/1, cota initiala 1/1	
1) STOICA CATALIN CONSTANTIN	
2) STOICA ANDREEA	

C. Partea III. SARCINI .

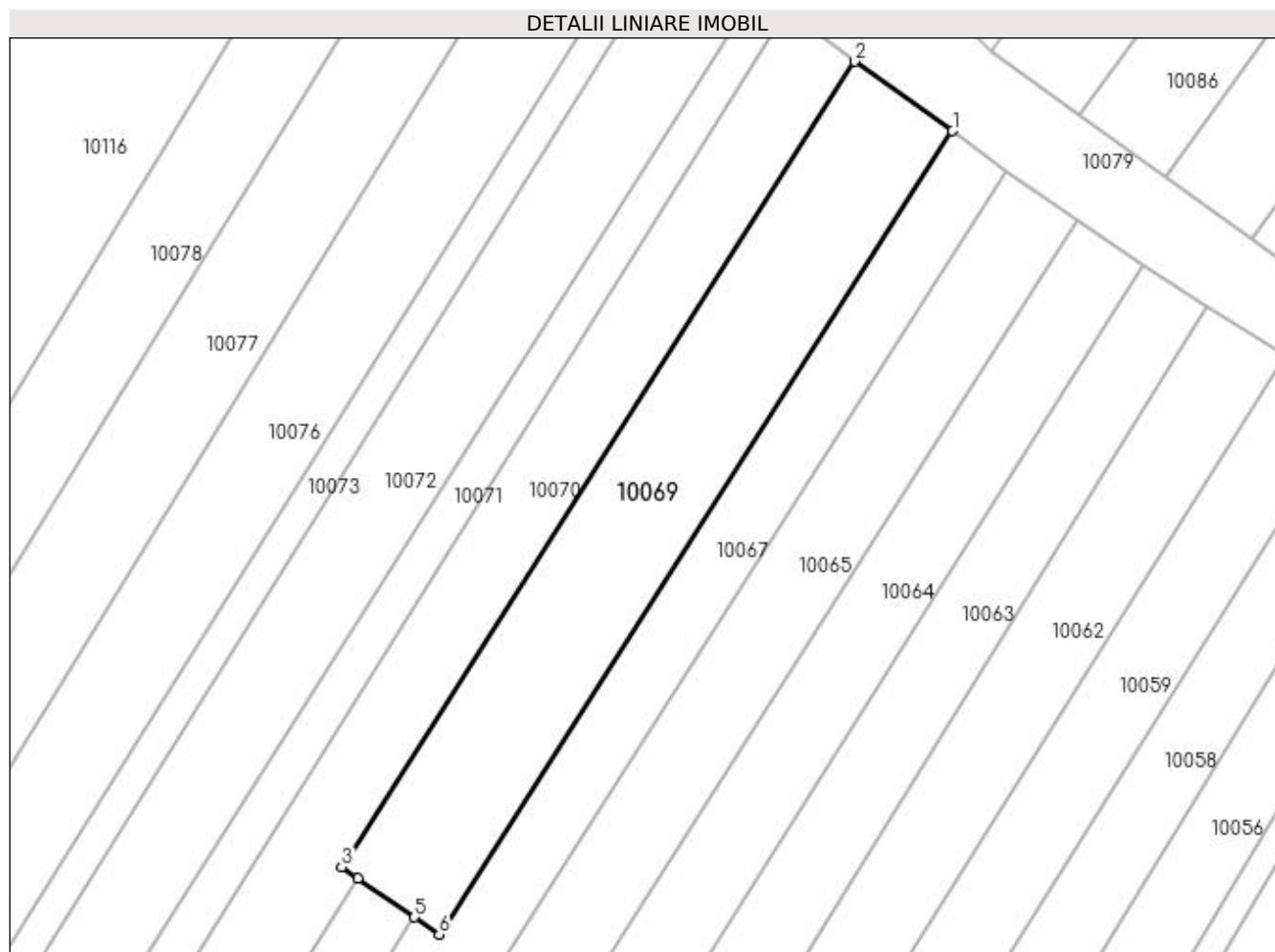
Inscrieri privind dezmembramintele dreptului de proprietate, drepturi reale de garanție și sarcini	Referințe
NU SUNT	

Anexa Nr. 1 La Partea I

Teren

Nr cadastral	Suprafața (mp)*	Observații / Referințe
32589	400	

* Suprafața este determinată în planul de proiecție Stereo 70.



Date referitoare la teren

Crt	Categorie folosință	Intra vilan	Suprafața (mp)	Tarla	Parcelă	Nr. topo	Observații / Referințe
1	vie	NU	400	5	190/14	-	

Lungime Segmente

1) Valorile lungimilor segmentelor sunt obținute din proiecție în plan.

Punct început	X / Y	Punct sfârșit	X / Y	Lungime segment (** (m)
1	584.919,365 390.503,47	2	584.913,562 390.507,588	7.116
2	584.913,562 390.507,588	3	584.883,116 390.459,844	56.626
3	584.883,116 390.459,844	4	584.884,108 390.459,161	1.204
4	584.884,108 390.459,161	5	584.887,447 390.456,862	4.054
5	584.887,447 390.456,862	6	584.888,918 390.455,849	1.786

Punct început	X / Y	Punct sfârșit	X / Y	Lungime segment (** (m)
6	584.888,918 390.455,849	1	584.919,365 390.503,47	56.522

** Lungimile segmentelor sunt determinate în planul de proiecție Stereo 70 și sunt rotunjite la 1 milimetru.

*** Distanța dintre puncte este formată din segmente cumulate ce sunt mai mici decât valoarea 1 milimetru.

**DATE DESPRE IMOBILUL NR. 10070**

Oficiul de Cadastru și Publicitate Imobiliară PRAHOVA
Biroul de Cadastru și Publicitate Imobiliară Ploiești

A. Partea I. Descrierea imobilului

TEREN Extravilan

Adresa: Jud. Prahova

Nr. Crt	Nr cadastral Nr. topografic	Suprafața* (mp)	Observații / Referințe
A1		800	Sector cadastral:5 Teren neimprejmuit;

B. Partea II. Proprietari și acte

Inscrieri privitoare la dreptul de proprietate și alte drepturi reale	Referințe
/	
Act Administrativ nr. 73411, din 14/05/1998 emis de CJSDPAT PRAHOVA (TITLU DE PROPRIETATE;);	
B1	A1
Intabulare, drept de PROPRIETATE, dobandit prin Reconstituire, cota actuala 1/1, cota initiala 1/1 1) STEFAN CONSTANTIN	

C. Partea III. SARCINI .

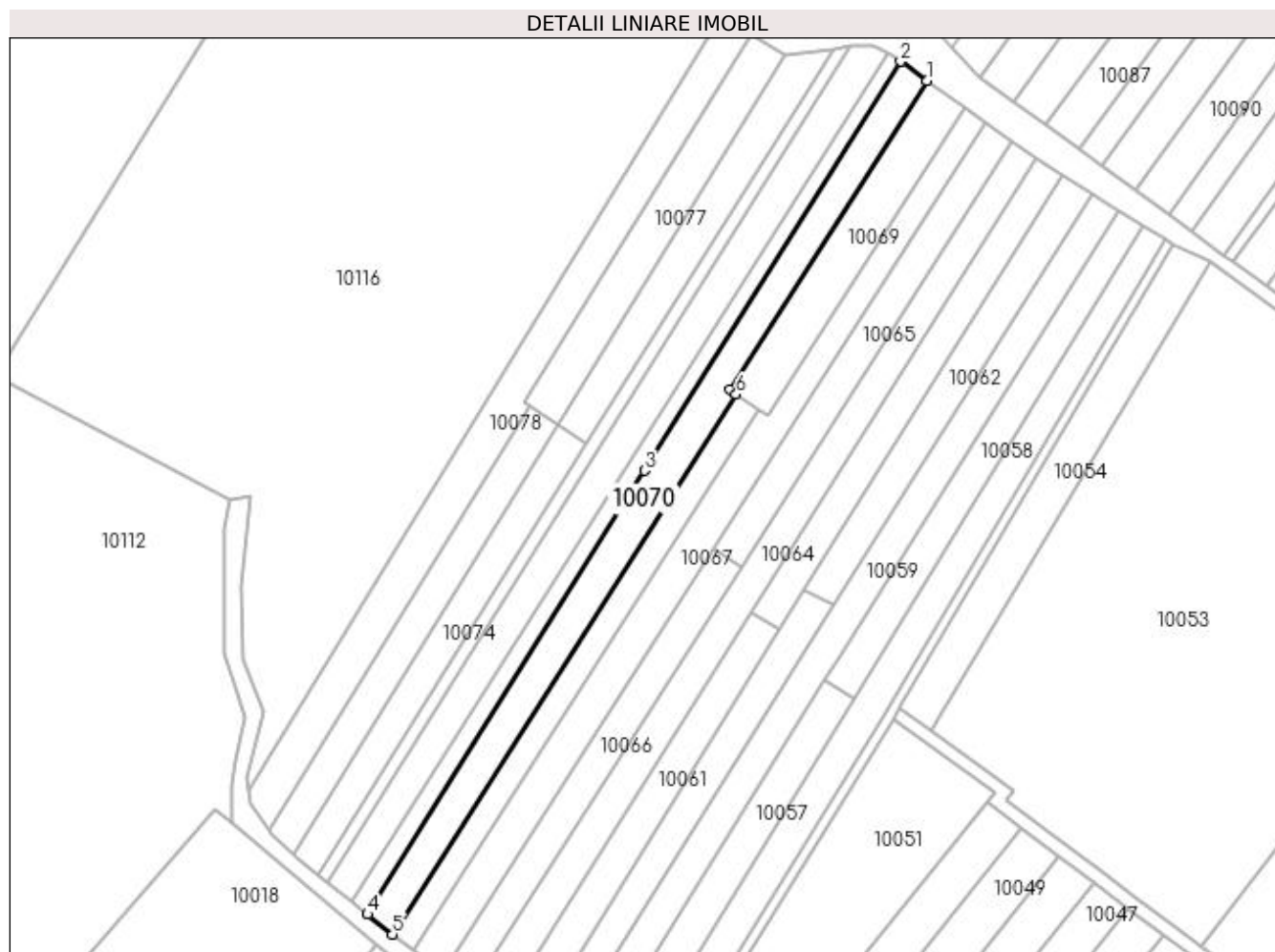
Inscrieri privind dezmembramintele dreptului de proprietate, drepturi reale de garanție și sarcini	Referințe
NU SUNT	

Anexa Nr. 1 La Partea I

Teren

Nr cadastral	Suprafața (mp)*	Observații / Referințe
	800	

* Suprafața este determinată în planul de proiecție Stereo 70.



Date referitoare la teren

Crt	Categorie folosință	Intra vilan	Suprafața (mp)	Tarla	Parcelă	Nr. topo	Observații / Referințe
1	vie	NU	800	5	190/15	-	

Lungime Segmente

1) Valorile lungimilor segmentelor sunt obținute din proiecție în plan.

Punct început	X / Y	Punct sfârșit	X / Y	Lungime segment (** (m)
1	584.913,562 390.507,588	2	584.909,534 390.510,586	5.021
2	584.909,534 390.510,586	3	584.869,926 390.447,378	74.593
3	584.869,926 390.447,378	4	584.827,126 390.378,85	80.796
4	584.827,126 390.378,85	5	584.831,006 390.375,756	4.963
5	584.831,006 390.375,756	6	584.884,108 390.459,161	98.875

Punct început	X / Y	Punct sfârșit	X / Y	Lungime segment (** (m)
6	584.884,108 390.459,161	7	584.883,116 390.459,844	1.204
7	584.883,116 390.459,844	1	584.913,562 390.507,588	56.626

** Lungimile segmentelor sunt determinate în planul de proiecție Stereo 70 și sunt rotunjite la 1 milimetru.

*** Distanța dintre puncte este formată din segmente cumulate ce sunt mai mici decât valoarea 1 milimetru.

**DATE DESPRE IMOBILUL NR. 10071**

Oficiul de Cadastru și Publicitate Imobiliară PRAHOVA
Biroul de Cadastru și Publicitate Imobiliară Ploiești

A. Partea I. Descrierea imobilului

TEREN Extravilan

Adresa: Jud. Prahova

Nr. Crt	Nr cadastral Nr. topografic	Suprafața* (mp)	Observații / Referințe
A1		400	Sector cadastral:5 Teren neimprejmuit;

B. Partea II. Proprietari și acte

Inscrieri privitoare la dreptul de proprietate și alte drepturi reale	Referințe
/	
Act Administrativ nr. 83875, din 30/11/2002 emis de CJSDPAT PRAHOVA (TITLU DE PROPRIETATE;);	
B1	A1
Intabulare, drept de PROPRIETATE, dobândit prin Reconstituire, cota actuala 1/1, cota initiala 1/1	
1) PETRE CONSTANTIN	
2) PETRE GHEORGHE	
3) FRUNZEANU MARIA	

C. Partea III. SARCINI .

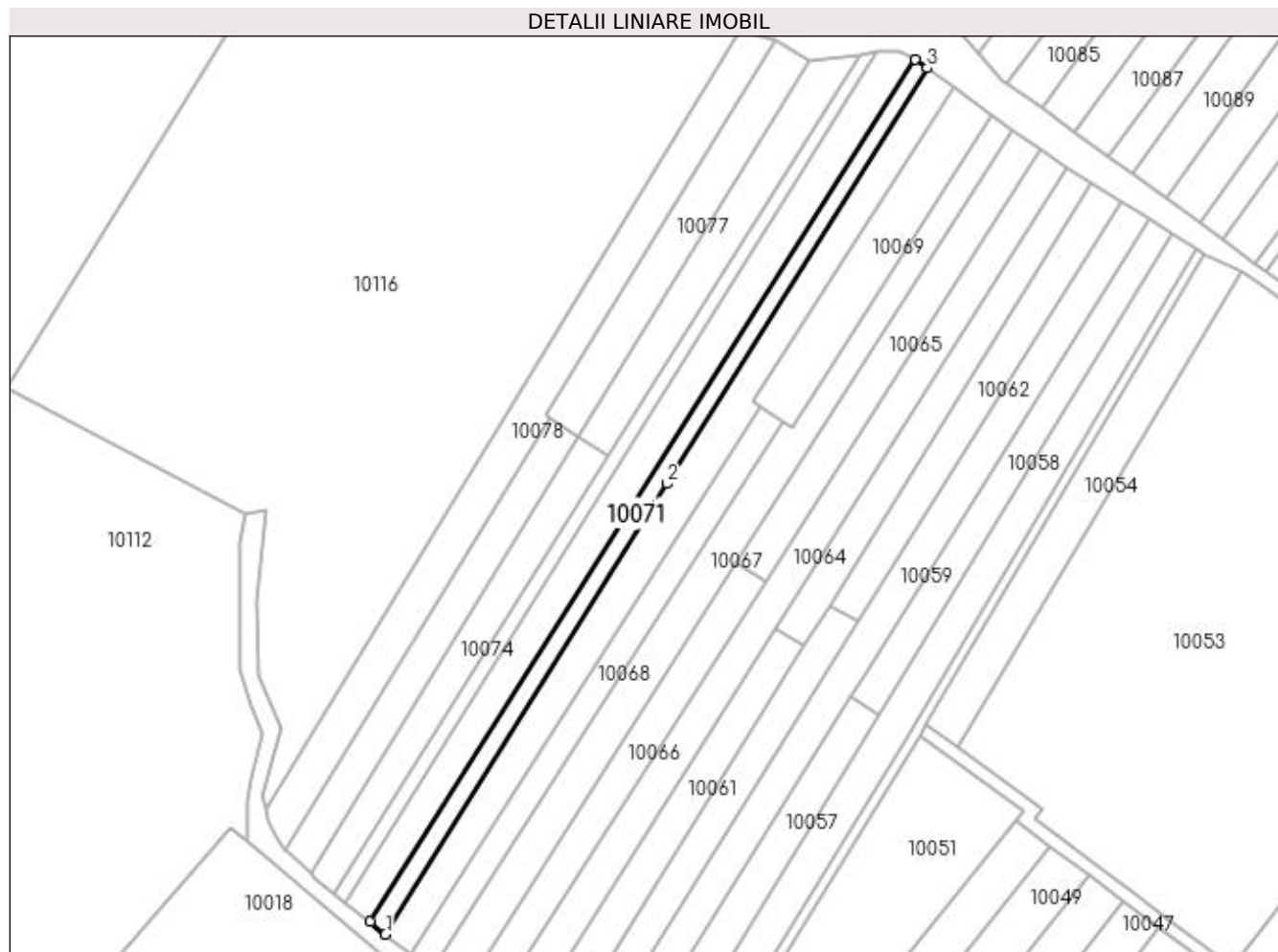
Inscrieri privind dezmembramintele dreptului de proprietate, drepturi reale de garanție și sarcini	Referințe
NU SUNT	

Anexa Nr. 1 La Partea I

Teren

Nr cadastral	Suprafața (mp)*	Observații / Referințe
	400	

* Suprafața este determinată în planul de proiecție Stereo 70.



Date referitoare la teren

Crt	Categorie folosință	Intravilan	Suprafața (mp)	Tarla	Parcelă	Nr. topo	Observații / Referințe
1	vie	NU	400	5	190/17	-	

Lungime Segmente

1) Valorile lungimilor segmentelor sunt obținute din proiecție în plan.

Punct început	X / Y	Punct sfârșit	X / Y	Lungime segment (** (m)
1	584.827,126 390.378,85	2	584.869,926 390.447,378	80.796
2	584.869,926 390.447,378	3	584.909,534 390.510,586	74.593
3	584.909,534 390.510,586	4	584.907,723 390.511,84	2.203
4	584.907,723 390.511,84	5	584.824,757 390.380,739	155.148
5	584.824,757 390.380,739	1	584.827,126 390.378,85	3.03

**** Lungimile segmentelor sunt determinate în planul de proiecție Stereo 70 și sunt rotunjite la 1 milimetru.**

***** Distanța dintre puncte este formată din segmente cumulate ce sunt mai mici decât valoarea 1 milimetru.**

**DATE DESPRE IMOBILUL NR. 10072**

Oficiul de Cadastru și Publicitate Imobiliară PRAHOVA
Biroul de Cadastru și Publicitate Imobiliară Ploiești

A. Partea I. Descrierea imobilului

TEREN Extravilan

Adresa: Jud. Prahova

Nr. Crt	Nr cadastral Nr. topografic	Suprafața* (mp)	Observații / Referințe
A1		800	Sector cadastral:5 Teren neimprejmuit;

B. Partea II. Proprietari și acte

Inscrieri privitoare la dreptul de proprietate și alte drepturi reale	Referințe
/	
Act Administrativ nr. 73476, din 30/11/2002 emis de CJSDPAT PRAHOVA (TITLU DE PROPRIETATE;);	
B1	A1
Intabulare, drept de PROPRIETATE, dobandit prin Reconstituire, cota actuala 1/1, cota initiala 1/1 1) MARINESCU ION	

C. Partea III. SARCINI .

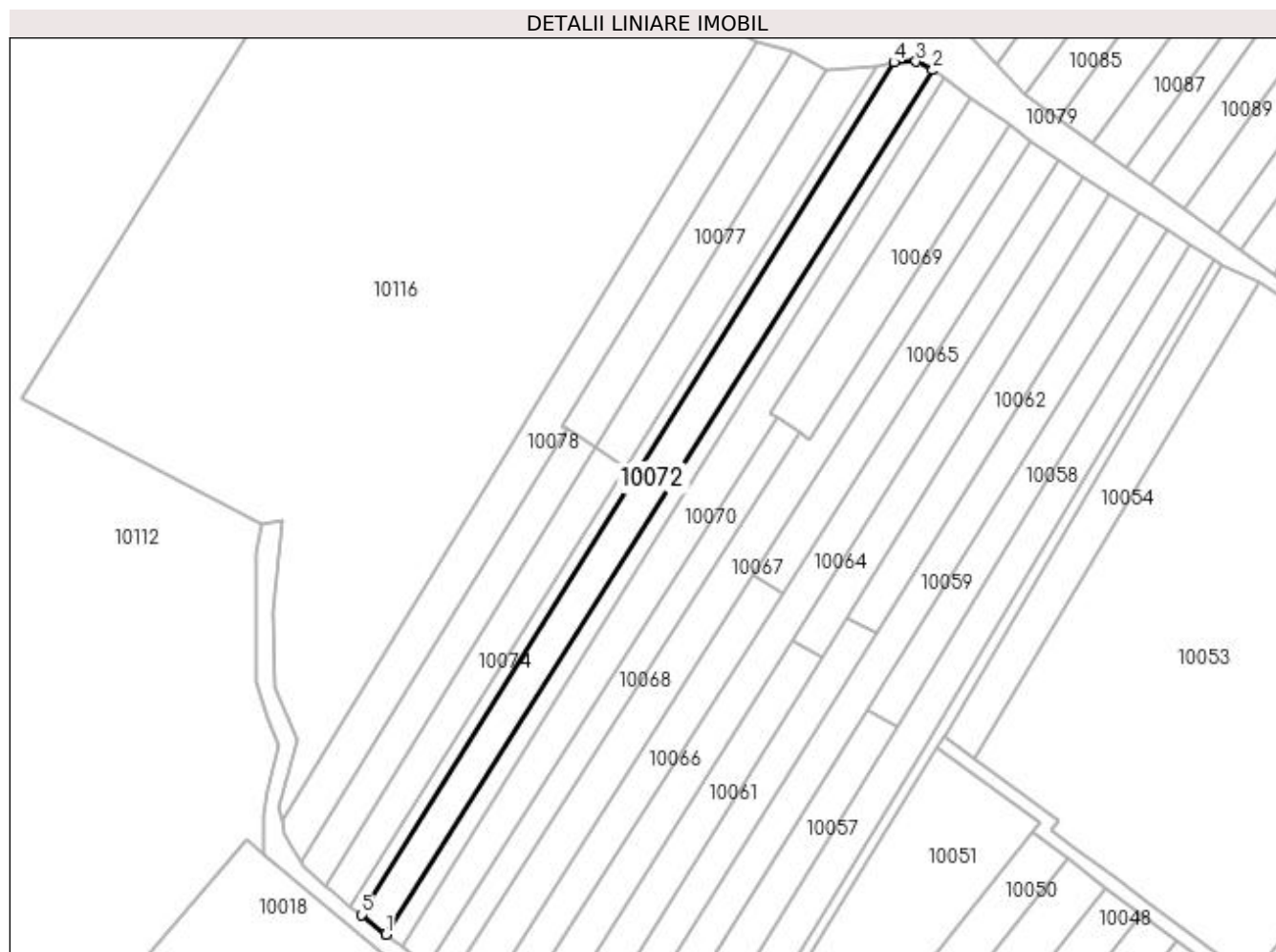
Inscrieri privind dezmembramintele dreptului de proprietate, drepturi reale de garanție și sarcini	Referințe
NU SUNT	

Anexa Nr. 1 La Partea I

Teren

Nr cadastral	Suprafața (mp)*	Observații / Referințe
	800	

* Suprafața este determinată în planul de proiecție Stereo 70.



Date referitoare la teren

Crt	Categorie folosință	Intra vilan	Suprafața (mp)	Tarla	Parcelă	Nr. topo	Observații / Referințe
1	vie	NU	800	5	190/18	-	

Lungime Segmente

1) Valorile lungimilor segmentelor sunt obținute din proiecție în plan.

Punct început	X / Y	Punct sfârșit	X / Y	Lungime segment (** (m)
1	584.824,757 390.380,739	2	584.907,723 390.511,84	155.148
2	584.907,723 390.511,84	3	584.905,188 390.513,136	2.847
3	584.905,188 390.513,136	4	584.901,839 390.513,021	3.351
4	584.901,839 390.513,021	5	584.821,01 390.383,727	152.48
5	584.821,01 390.383,727	1	584.824,757 390.380,739	4.793

**** Lungimile segmentelor sunt determinate în planul de proiecție Stereo 70 și sunt rotunjite la 1 milimetru.**

***** Distanța dintre puncte este formată din segmente cumulate ce sunt mai mici decât valoarea 1 milimetru.**

**DATE DESPRE IMOBILUL NR. 10073**

Oficiul de Cadastru și Publicitate Imobiliară PRAHOVA
Biroul de Cadastru și Publicitate Imobiliară Ploiești

A. Partea I. Descrierea imobilului

TEREN Extravilan

Adresa: Jud. Prahova

Nr. Crt	Nr cadastral Nr. topografic	Suprafața* (mp)	Observații / Referințe
A1		300	Sector cadastral:5 Teren neimprejmuit;

B. Partea II. Proprietari și acte

Inscrieri privitoare la dreptul de proprietate și alte drepturi reale	Referințe
/	
Act Administrativ nr. 77700, din 02/02/2001 emis de CJSDPAT PRAHOVA (TITLU DE PROPRIETATE;);	
B1	A1
Intabulare, drept de PROPRIETATE, dobândit prin Reconstituire, cota actuala 1/1, cota initiala 1/1 1) MARCU PETRE	

C. Partea III. SARCINI .

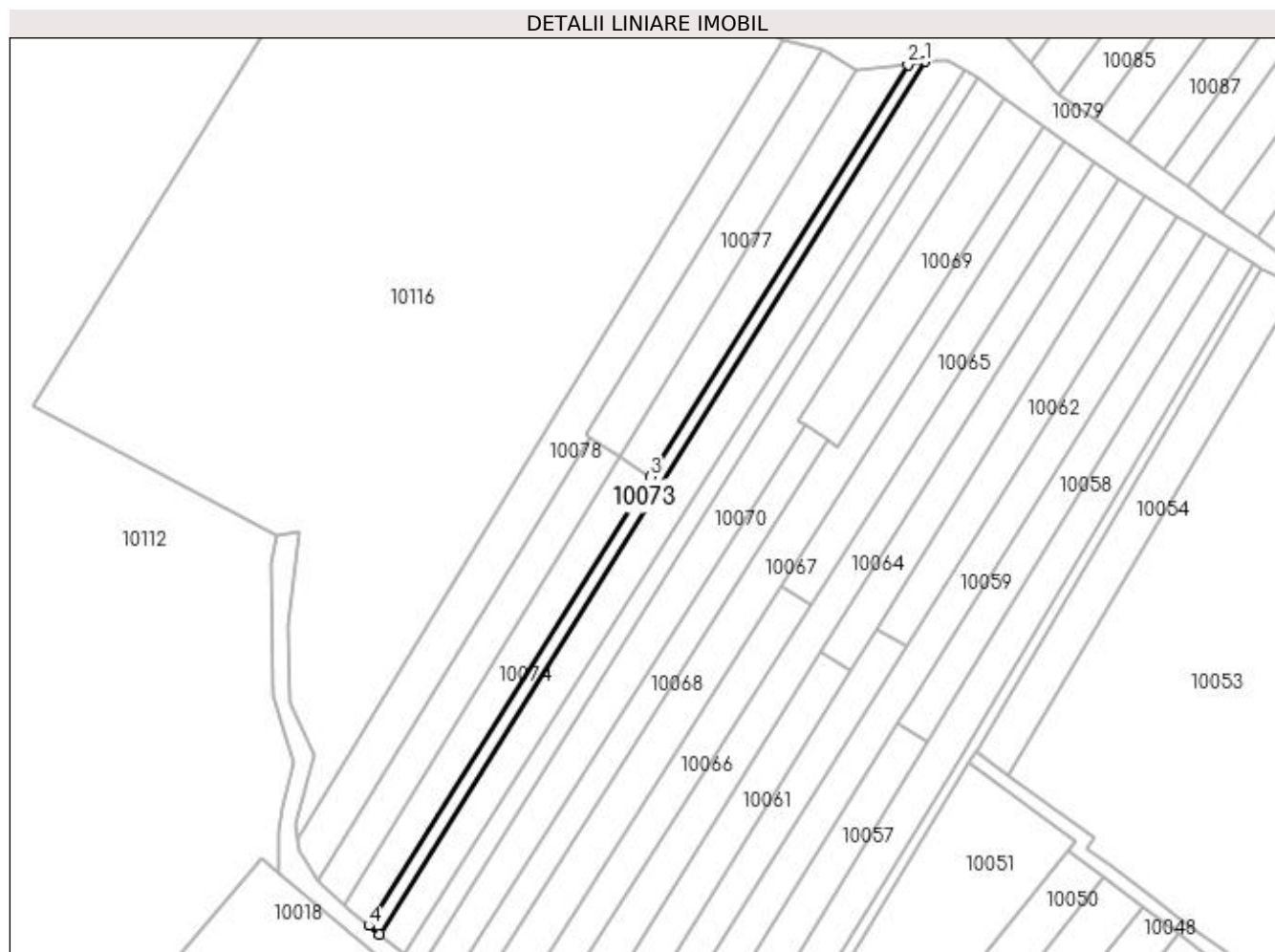
Inscrieri privind dezmembramintele dreptului de proprietate, drepturi reale de garanție și sarcini	Referințe
NU SUNT	

Anexa Nr. 1 La Partea I

Teren

Nr cadastral	Suprafața (mp)*	Observații / Referințe
	300	

* Suprafața este determinată în planul de proiecție Stereo 70.



Date referitoare la teren

Crt	Categorie folosință	Intra vilan	Suprafața (mp)	Tarla	Parcelă	Nr. topo	Observații / Referințe
1	vie	NU	300	5	190/18/1	-	

Lungime Segmente

1) Valorile lungimilor segmentelor sunt obținute din proiecție în plan.

Punct început	X / Y	Punct sfârșit	X / Y	Lungime segment (** (m)
1	584.901,839 390.513,021	2	584.899,259 390.512,521	2.628
2	584.899,259 390.512,521	3	584.861,063 390.451,53	71.964
3	584.861,063 390.451,53	4	584.819,403 390.385,008	78.49
4	584.819,403 390.385,008	5	584.821,01 390.383,727	2.055
5	584.821,01 390.383,727	1	584.901,839 390.513,021	152.48

**** Lungimile segmentelor sunt determinate în planul de proiecție Stereo 70 și sunt rotunjite la 1 milimetru.**

***** Distanța dintre puncte este formată din segmente cumulate ce sunt mai mici decât valoarea 1 milimetru.**

**DATE DESPRE IMOBILUL NR. 10074**

Oficiul de Cadastru și Publicitate Imobiliară PRAHOVA
Biroul de Cadastru și Publicitate Imobiliară Ploiești

A. Partea I. Descrierea imobilului

TEREN Extravilan

Adresa: Jud. Prahova

Nr. Crt	Nr cadastral Nr. topografic	Suprafața* (mp)	Observații / Referințe
A1		400	Sector cadastral:5 Teren neimprejmuit;

B. Partea II. Proprietari și acte

Inscrieri privitoare la dreptul de proprietate și alte drepturi reale	Referințe
/	
Act Administrativ nr. 51757, din 07/04/1997 emis de CJSDPAT PRAHOVA (TITLU DE PROPRIETATE;);	
B1	A1
Intabulare, drept de PROPRIETATE, dobandit prin Reconstituire, cota actuala 1/1, cota initiala 1/1 1) RADULESCU IOANA	

C. Partea III. SARCINI .

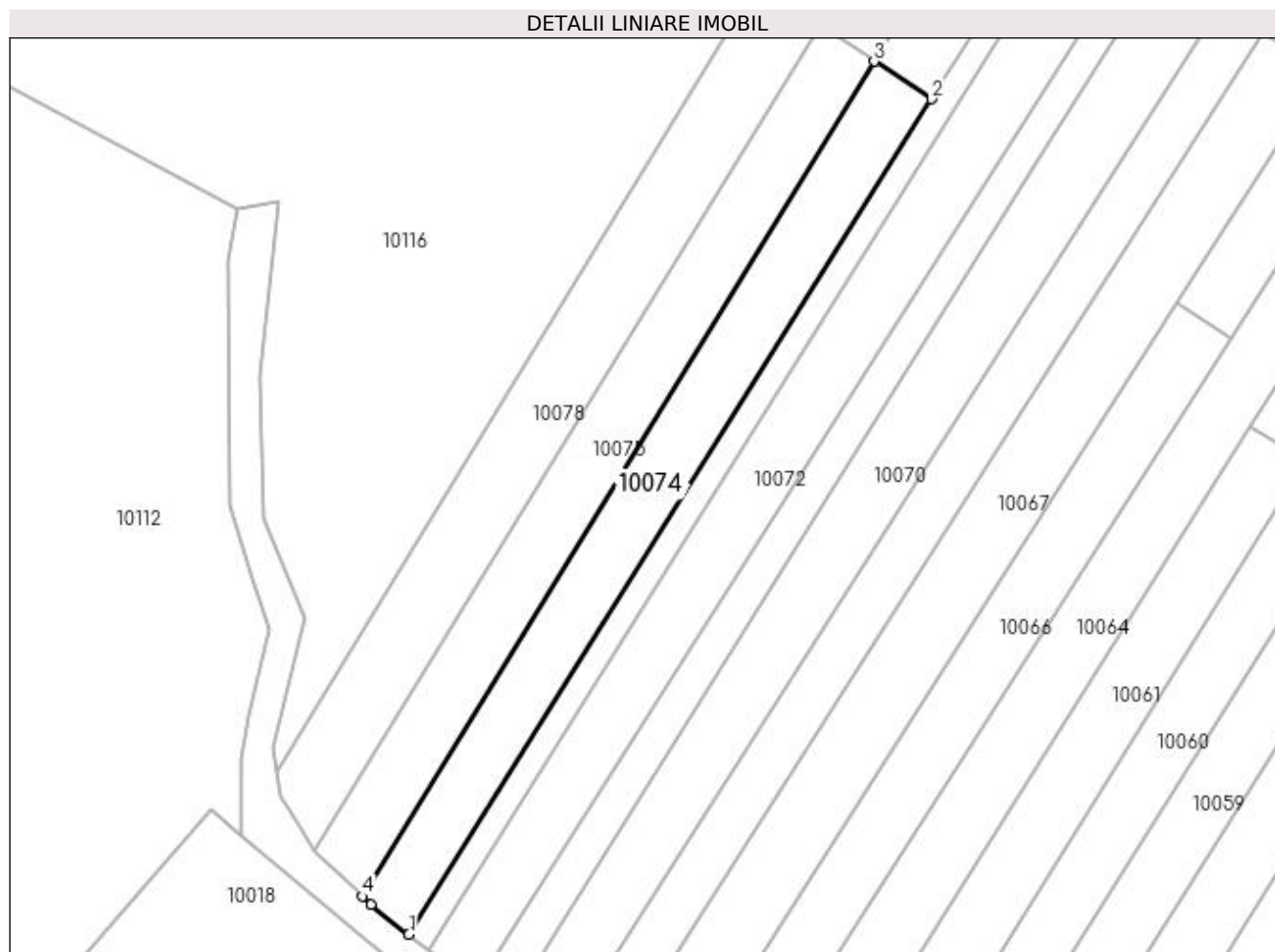
Inscrieri privind dezmembramintele dreptului de proprietate, drepturi reale de garanție și sarcini	Referințe
NU SUNT	

Anexa Nr. 1 La Partea I

Teren

Nr cadastral	Suprafața (mp)*	Observații / Referințe
	400	

* Suprafața este determinată în planul de proiecție Stereo 70.



Date referitoare la teren

Crt	Categorie folosință	Intra vilan	Suprafața (mp)	Tarla	Parcelă	Nr. topo	Observații / Referințe
1	vie	NU	400	5	190/19	-	

Lungime Segmente

1) Valorile lungimilor segmentelor sunt obținute din proiecție în plan.

Punct început	X / Y	Punct sfârșit	X / Y	Lungime segment (** (m)
1	584.819,403 390.385,008	2	584.861,063 390.451,53	78.49
2	584.861,063 390.451,53	3	584.856,466 390.454,519	5.483
3	584.856,466 390.454,519	4	584.815,706 390.388,045	77.975
4	584.815,706 390.388,045	5	584.816,409 390.387,396	0.957
5	584.816,409 390.387,396	1	584.819,403 390.385,008	3.83

**** Lungimile segmentelor sunt determinate în planul de proiecție Stereo 70 și sunt rotunjite la 1 milimetru.**

***** Distanța dintre puncte este formată din segmente cumulate ce sunt mai mici decât valoarea 1 milimetru.**

**DATE DESPRE IMOBILUL NR. 10075**

Oficiul de Cadastru și Publicitate Imobiliară PRAHOVA
Biroul de Cadastru și Publicitate Imobiliară Ploiești

A. Partea I. Descrierea imobilului

TEREN Extravilan

Adresa: Jud. Prahova

Nr. Crt	Nr cadastral Nr. topografic	Suprafața* (mp)	Observații / Referințe
A1		400	Sector cadastral:5 Teren neimprejmuit;

B. Partea II. Proprietari și acte

Inscrieri privitoare la dreptul de proprietate și alte drepturi reale	Referințe
/	
Act Administrativ nr. 116302, din 15/06/2004 emis de CJSDPAT PRAHOVA (TITLU DE PROPRIETATE;);	
B1	A1
Intabulare, drept de PROPRIETATE, dobândit prin Reconstituire, cota actuala 1/1, cota initiala 1/1 1) MIHALACHE NICULINA	

C. Partea III. SARCINI .

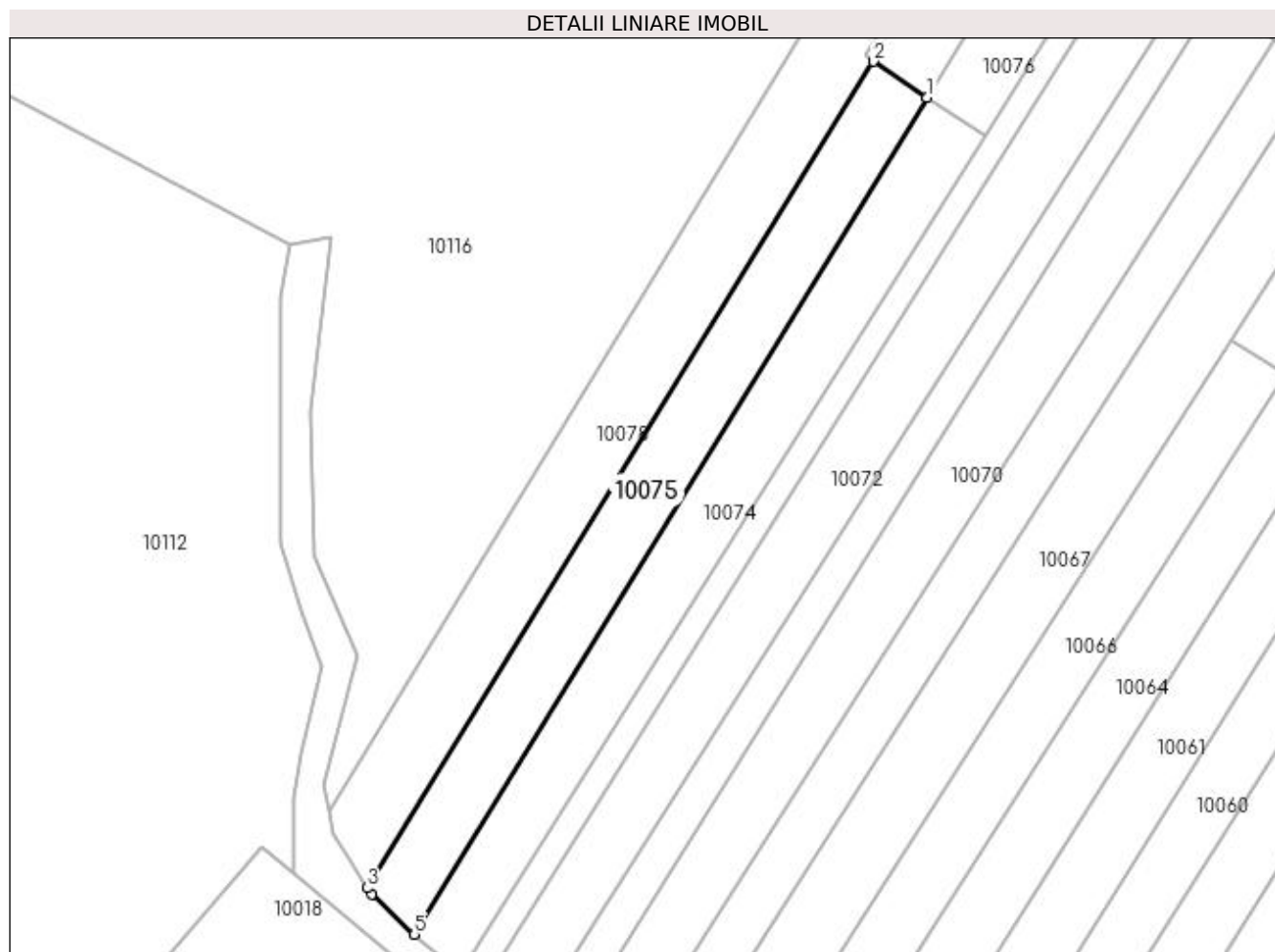
Inscrieri privind dezmembramintele dreptului de proprietate, drepturi reale de garanție și sarcini	Referințe
NU SUNT	

Anexa Nr. 1 La Partea I

Teren

Nr cadastral	Suprafața (mp)*	Observații / Referințe
	400	

* Suprafața este determinată în planul de proiecție Stereo 70.



Date referitoare la teren

Crt	Categorie folosință	Intra vilan	Suprafața (mp)	Tarla	Parcelă	Nr. topo	Observații / Referințe
1	vie	NU	400	5	190/21	-	

Lungime Segmente

1) Valorile lungimilor segmentelor sunt obținute din proiecție în plan.

Punct început	X / Y	Punct sfârșit	X / Y	Lungime segment (** (m)
1	584.856,466 390.454,519	2	584.852,171 390.457,405	5.175
2	584.852,171 390.457,405	3	584.811,93 390.391,734	77.02
3	584.811,93 390.391,734	4	584.812,29 390.391,196	0.647
4	584.812,29 390.391,196	5	584.815,706 390.388,045	4.647
5	584.815,706 390.388,045	1	584.856,466 390.454,519	77.975

**** Lungimile segmentelor sunt determinate în planul de proiecție Stereo 70 și sunt rotunjite la 1 milimetru.**

***** Distanța dintre puncte este formată din segmente cumulate ce sunt mai mici decât valoarea 1 milimetru.**

**DATE DESPRE IMOBILUL NR. 10076**

Oficiul de Cadastru și Publicitate Imobiliară PRAHOVA
Biroul de Cadastru și Publicitate Imobiliară Ploiești

A. Partea I. Descrierea imobilului

TEREN Extravilan

Adresa: Jud. Prahova

Nr. Crt	Nr cadastral Nr. topografic	Suprafața* (mp)	Observații / Referințe
A1		400	Sector cadastral:5 Teren neimprejmuit;

B. Partea II. Proprietari și acte

Inscrieri privitoare la dreptul de proprietate și alte drepturi reale	Referințe
/	
Act Administrativ nr. 77699, din 02/02/2001 emis de CJSDPAT PRAHOVA (TITLU DE PROPRIETATE;);	
B1	A1
Intabulare, drept de PROPRIETATE, dobandit prin Reconstituire, cota actuala 1/1, cota initiala 1/1 1) GHEORGHE SMARANDA	

C. Partea III. SARCINI .

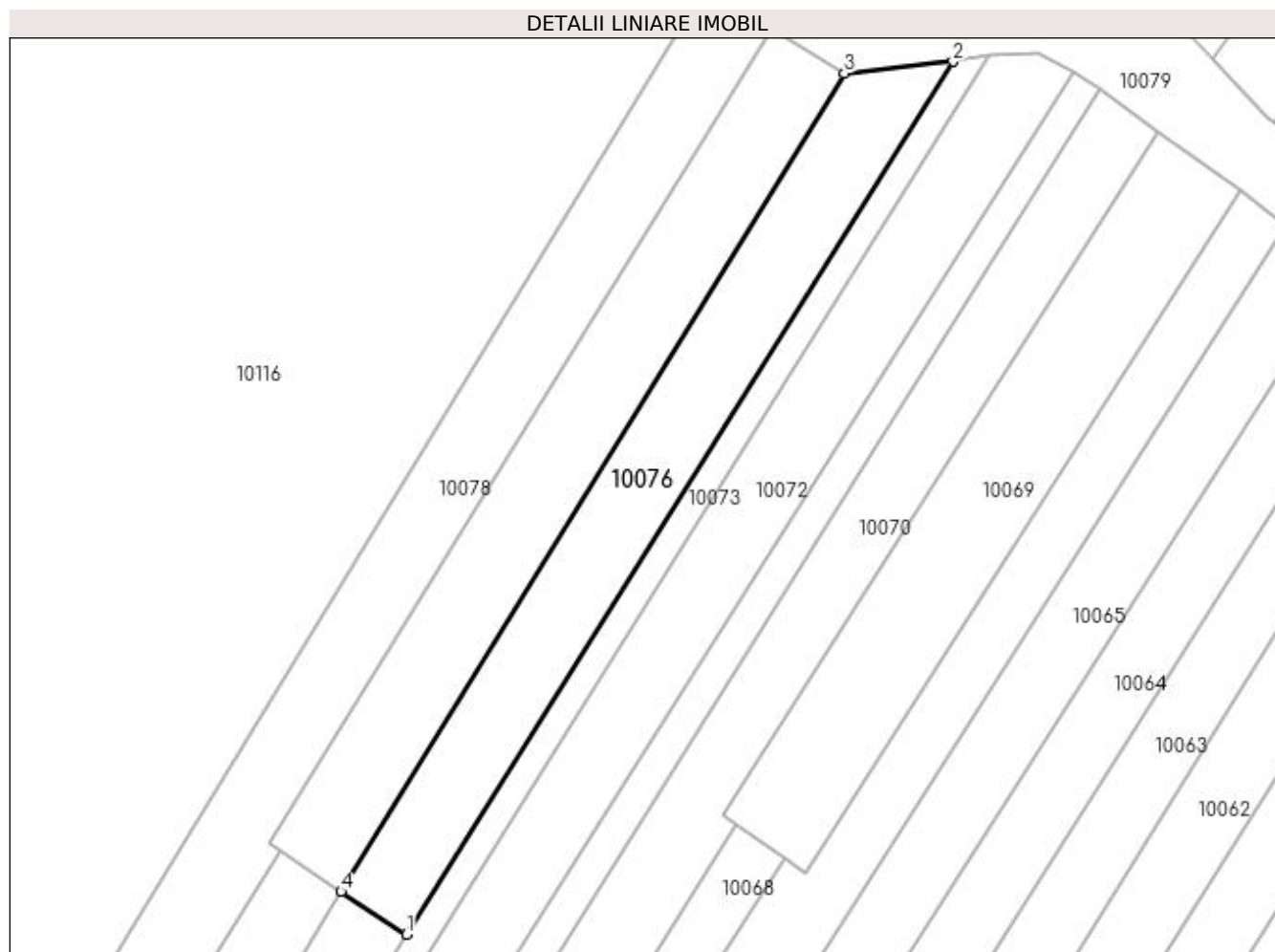
Inscrieri privind dezmembramintele dreptului de proprietate, drepturi reale de garanție și sarcini	Referințe
NU SUNT	

Anexa Nr. 1 La Partea I

Teren

Nr cadastral	Suprafața (mp)*	Observații / Referințe
	400	

* Suprafața este determinată în planul de proiecție Stereo 70.



Date referitoare la teren

Crt	Categorie folosință	Intra vilan	Suprafața (mp)	Tarla	Parcelă	Nr. topo	Observații / Referințe
1	vie	NU	400	5	190/20	-	

Lungime Segmente

1) Valorile lungimilor segmentelor sunt obținute din proiecție în plan.

Punct început	X / Y	Punct sfârșit	X / Y	Lungime segment (** (m)
1	584.861,063 390.451,53	2	584.899,259 390.512,521	71.964
2	584.899,259 390.512,521	3	584.891,648 390.511,693	7.656
3	584.891,648 390.511,693	4	584.856,466 390.454,519	67.132
4	584.856,466 390.454,519	1	584.861,063 390.451,53	5.483

**** Lungimile segmentelor sunt determinate în planul de proiecție Stereo 70 și sunt rotunjite la 1 milimetru.**

***** Distanța dintre puncte este formată din segmente cumulate ce sunt mai mici decât valoarea 1 milimetru.**

**DATE DESPRE IMOBILUL NR. 10077**

Oficiul de Cadastru și Publicitate Imobiliară PRAHOVA
Biroul de Cadastru și Publicitate Imobiliară Ploiești

A. Partea I. Descrierea imobilului

TEREN Extravilan

Adresa: Jud. Prahova

Nr. Crt	Nr cadastral Nr. topografic	Suprafața* (mp)	Observații / Referințe
A1		400	Sector cadastral:5 Teren neimprejmuit;

B. Partea II. Proprietari și acte

Inscrieri privitoare la dreptul de proprietate și alte drepturi reale	Referințe
/	
Act Administrativ nr. 73473, din 30/09/2002 emis de CJSDPAT PRAHOVA (TITLU DE PROPRIETATE;);	
B1	A1
Intabulare, drept de PROPRIETATE, dobândit prin Reconstituire, cota actuala 1/1, cota initiala 1/1 1) APOSTOL MARIA	

C. Partea III. SARCINI .

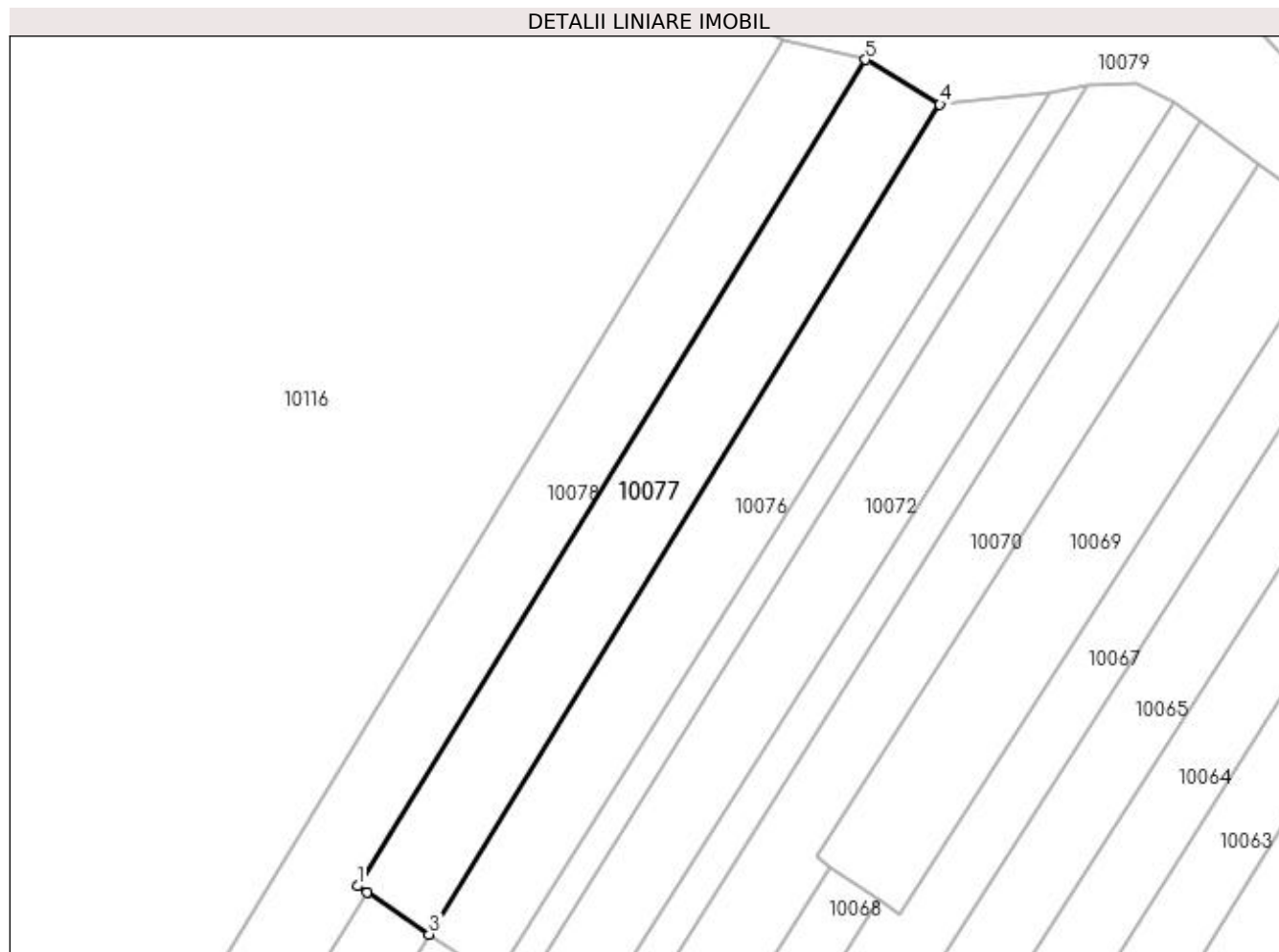
Inscrieri privind dezmembramintele dreptului de proprietate, drepturi reale de garanție și sarcini	Referințe
NU SUNT	

Anexa Nr. 1 La Partea I

Teren

Nr cadastral	Suprafața (mp)*	Observații / Referințe
	400	

* Suprafața este determinată în planul de proiecție Stereo 70.



Date referitoare la teren

Crt	Categorie folosință	Intra vilan	Suprafața (mp)	Tarla	Parcelă	Nr. topo	Observații / Referințe
1	vie	NU	400	5	190/22	-	

Lungime Segmente

1) Valorile lungimilor segmentelor sunt obținute din proiecție în plan.

Punct început	X / Y	Punct sfârșit	X / Y	Lungime segment (** (m)
1	584.851,507 390.457,846	2	584.852,171 390.457,405	0.797
2	584.852,171 390.457,405	3	584.856,466 390.454,519	5.175
3	584.856,466 390.454,519	4	584.891,648 390.511,693	67.132
4	584.891,648 390.511,693	5	584.886,526 390.514,771	5.976
5	584.886,526 390.514,771	1	584.851,507 390.457,846	66.834

**** Lungimile segmentelor sunt determinate în planul de proiecție Stereo 70 și sunt rotunjite la 1 milimetru.**

***** Distanța dintre puncte este formată din segmente cumulate ce sunt mai mici decât valoarea 1 milimetru.**

**DATE DESPRE IMOBILUL NR. 10078**

Oficiul de Cadastru și Publicitate Imobiliară PRAHOVA
Biroul de Cadastru și Publicitate Imobiliară Ploiești

A. Partea I. Descrierea imobilului

TEREN Extravilan

Adresa: Jud. Prahova

Nr. Crt	Nr cadastral Nr. topografic	Suprafața* (mp)	Observații / Referințe
A1		800	Sector cadastral:5 Teren neimprejmuit;

B. Partea II. Proprietari și acte

Inscrieri privitoare la dreptul de proprietate și alte drepturi reale	Referințe
/	
Act Administrativ nr. 51740, din 06/12/1995 emis de CJSDPAT PRAHOVA (TITLU DE PROPRIETATE;);	
B1	A1
Intabulare, drept de PROPRIETATE, dobandit prin Reconstituire, cota actuala 1/1, cota initiala 1/1 1) IONESCU ILIE	

C. Partea III. SARCINI .

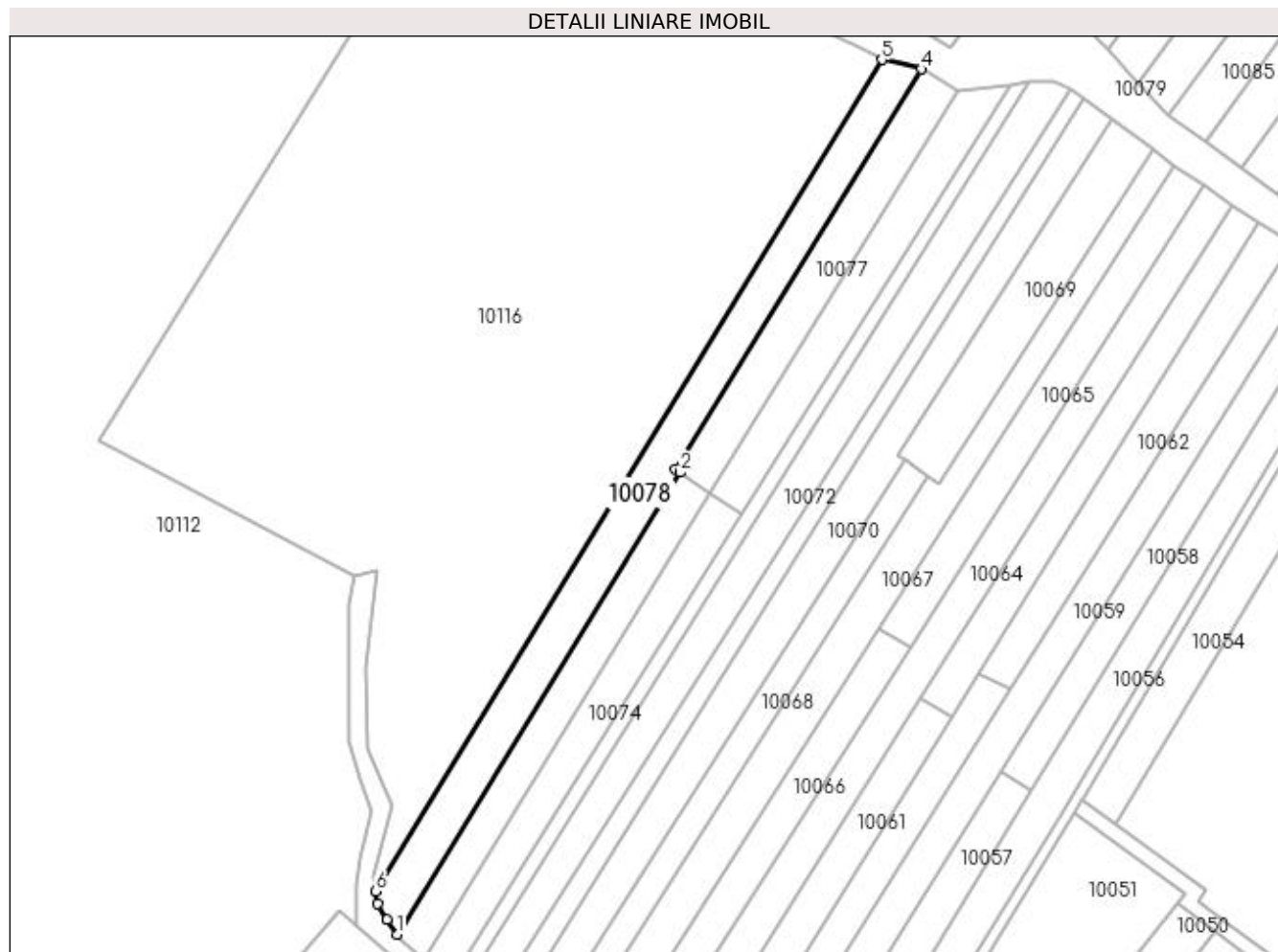
Inscrieri privind dezmembramintele dreptului de proprietate, drepturi reale de garanție și sarcini	Referințe
NU SUNT	

Anexa Nr. 1 La Partea I

Teren

Nr cadastral	Suprafața (mp)*	Observații / Referințe
	800	

* Suprafața este determinată în planul de proiecție Stereo 70.



Date referitoare la teren

Crt	Categorie folosință	Intra vilan	Suprafața (mp)	Tarla	Parcelă	Nr. topo	Observații / Referințe
1	vie	NU	800	5	190/23	-	

Lungime Segmente

1) Valorile lungimilor segmentelor sunt obținute din proiecție în plan.

Punct început	X / Y	Punct sfârșit	X / Y	Lungime segment (** (m)
1	584.811,93 390.391,734	2	584.852,171 390.457,405	77.02
2	584.852,171 390.457,405	3	584.851,507 390.457,846	0.797
3	584.851,507 390.457,846	4	584.886,526 390.514,771	66.834
4	584.886,526 390.514,771	5	584.880,882 390.516,112	5.801
5	584.880,882 390.516,112	6	584.808,887 390.397,882	138.425

Punct început	X / Y	Punct sfârșit	X / Y	Lungime segment (** (m)
6	584.808,887 390.397,882	7	584.809,194 390.396,062	1.846
7	584.809,194 390.396,062	8	584.810,499 390.393,876	2.546
8	584.810,499 390.393,876	1	584.811,93 390.391,734	2.576

** Lungimile segmentelor sunt determinate în planul de proiecție Stereo 70 și sunt rotunjite la 1 milimetru.

*** Distanța dintre puncte este formată din segmente cumulate ce sunt mai mici decât valoarea 1 milimetru.

**DATE DESPRE IMOBILUL NR. 10079**

Oficiul de Cadastru și Publicitate Imobiliară PRAHOVA
Biroul de Cadastru și Publicitate Imobiliară Ploiești

A. Partea I. Descrierea imobilului

TEREN Extravilan

Adresa: Jud. Prahova

Nr. Crt	Nr cadastral Nr. topografic	Suprafața* (mp)	Observații / Referințe
A1		958	Sector cadastral:5 Teren neimprejmuit;

B. Partea II. Proprietari și acte

Inscrieri privitoare la dreptul de proprietate și alte drepturi reale	Referințe
/	
Act Administrativ nr. 17, din 26/03/1999 emis de PRIMARIA COMUNEI BUCOV;	
B1	A1
Inscrierea provizorie, drept de PROPRIETATE, dobandit prin Lege, cota actuala 1/1, cota initiala 1/1	
1) UAT BUCOV, CIF:2843531	
OBSERVATII: DOMENIUL PUBLIC	

C. Partea III. SARCINI .

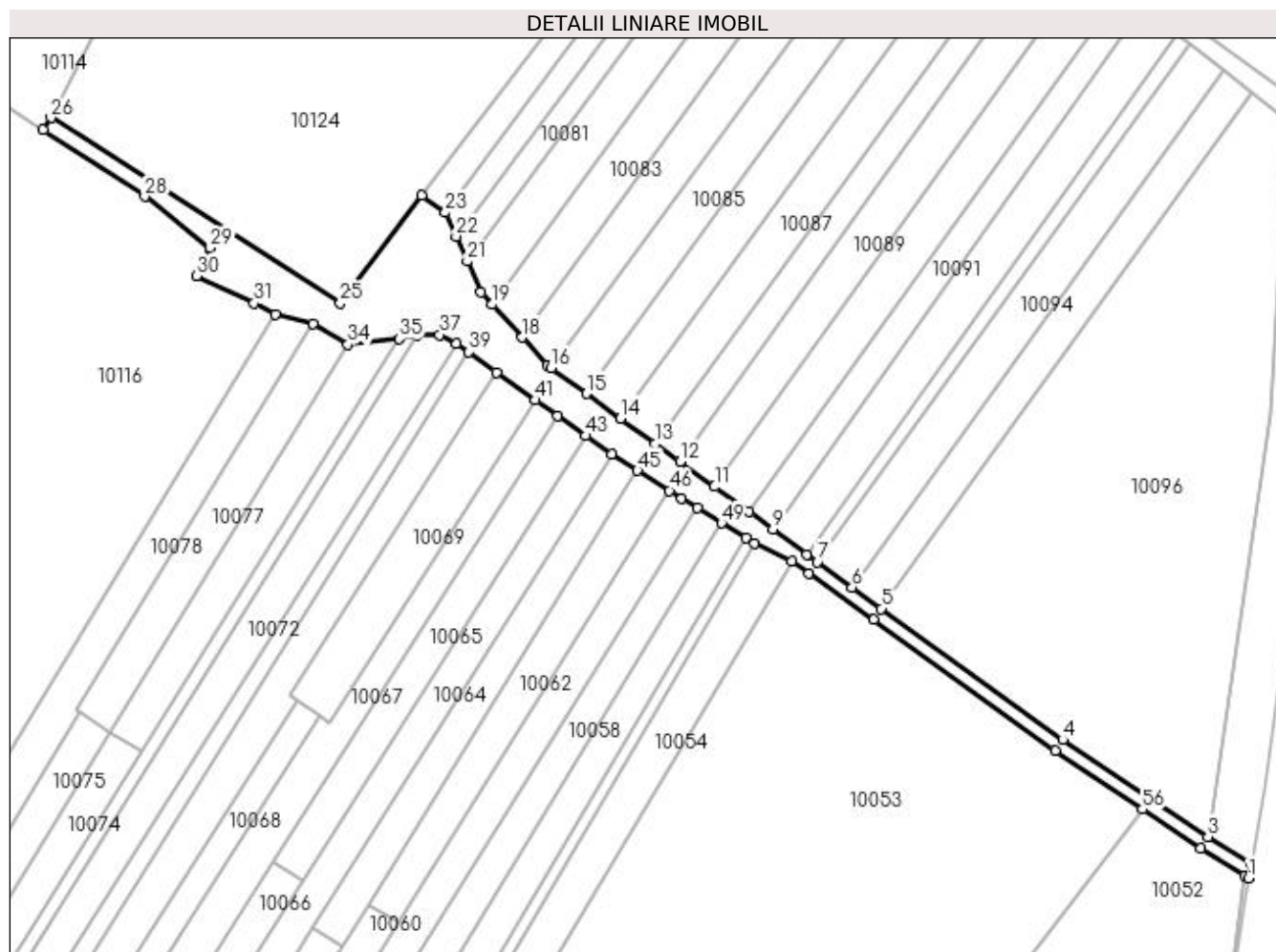
Inscrieri privind dezmembramintele dreptului de proprietate, drepturi reale de garanție și sarcini	Referințe
NU SUNT	

Anexa Nr. 1 La Partea I

Teren

Nr cadastral	Suprafața (mp)*	Observații / Referințe
	958	

* Suprafața este determinată în planul de proiecție Stereo 70.



Date referitoare la teren

Crt	Categorie folosință	Intravilan	Suprafața (mp)	Tarla	Parcelă	Nr. topo	Observații / Referințe
1	drum	NU	958	5	195	-	

Lungime Segmente

1) Valorile lungimilor segmentelor sunt obținute din proiecție în plan.

Punct început	X / Y	Punct sfârșit	X / Y	Lungime segment
1	585.024,701 390.432,913	2	585.025,104 390.435,0	2.126
4	584.997,276 390.453,303	5	584.970,473 390.472,675	33.071
7	584.960,99 390.479,563	8	584.959,464 390.480,671	1.886
10	584.950,937 390.486,964	11	584.945,803 390.490,699	6.349
13	584.937,052 390.497,066	14	584.931,934 390.500,789	6.329
16	584.921,693 390.508,239	17	584.921,164 390.508,624	0.654
2	585.025,104 390.435,0	3	585.018,715 390.438,962	7.518
5	584.970,473 390.472,675	6	584.966,121 390.475,836	5.379
8	584.959,464 390.480,671	9	584.954,422 390.484,431	6.29
11	584.945,803 390.490,699	12	584.940,722 390.494,396	6.284
14	584.931,934 390.500,789	15	584.926,89 390.504,458	6.237
17	584.921,164 390.508,624	18	584.917,397 390.512,737	5.577
3	585.018,715 390.438,962	4	584.997,276 390.453,303	25.793
6	584.966,121 390.475,836	7	584.960,99 390.479,563	6.342
9	584.954,422 390.484,431	10	584.950,937 390.486,964	4.308
12	584.940,722 390.494,396	13	584.937,052 390.497,066	4.538
15	584.926,89 390.504,458	16	584.921,693 390.508,239	6.427
18	584.917,397 390.512,737	19	584.912,946 390.517,598	6.591

Punct început	X / Y	Punct sfârșit	X / Y	Lungime segment	Punct început	X / Y	Punct sfârșit	X / Y	Lungime segment	Punct început	X / Y	Punct sfârșit	X / Y	Lungime segment
19	584.912,946 390.517,598	20	584.911,301 390.519,394	2.435	20	584.911,301 390.519,394	21	584.909,259 390.523,972	5.013	21	584.909,259 390.523,972	22	584.907,61 390.527,67	4.049
22	584.907,61 390.527,67	23	584.906,046 390.531,178	3.841	23	584.906,046 390.531,178	24	584.902,603 390.533,686	4.26	24	584.902,603 390.533,686	25	584.890,521 390.517,822	19.941
25	584.890,521 390.517,822	26	584.847,764 390.545,154	50.746	26	584.847,764 390.545,154	27	584.846,61 390.543,37	2.125	27	584.846,61 390.543,37	28	584.861,644 390.533,539	17.963
28	584.861,644 390.533,539	29	584.871,289 390.525,975	12.257	29	584.871,289 390.525,975	30	584.869,255 390.521,845	4.604	30	584.869,255 390.521,845	31	584.877,789 390.517,772	9.456
31	584.877,789 390.517,772	32	584.880,882 390.516,112	3.51	32	584.880,882 390.516,112	33	584.886,526 390.514,771	5.801	33	584.886,526 390.514,771	34	584.891,648 390.511,693	5.976
34	584.891,648 390.511,693	35	584.899,259 390.512,521	7.656	35	584.899,259 390.512,521	36	584.901,839 390.513,021	2.628	36	584.901,839 390.513,021	37	584.905,188 390.513,136	3.351
37	584.905,188 390.513,136	38	584.907,723 390.511,84	2.847	38	584.907,723 390.511,84	39	584.909,534 390.510,586	2.203	39	584.909,534 390.510,586	40	584.913,562 390.507,588	5.021
40	584.913,562 390.507,588	41	584.919,365 390.503,47	7.116	41	584.919,365 390.503,47	42	584.922,558 390.501,091	3.982	42	584.922,558 390.501,091	43	584.926,799 390.498,195	5.135
43	584.926,799 390.498,195	44	584.930,604 390.495,495	4.666	44	584.930,604 390.495,495	45	584.934,428 390.493,076	4.525	45	584.934,428 390.493,076	46	584.939,134 390.490,141	5.546
46	584.939,134 390.490,141	47	584.940,974 390.488,966	2.183	47	584.940,974 390.488,966	48	584.943,267 390.487,548	2.696	48	584.943,267 390.487,548	49	584.946,855 390.485,329	4.219
49	584.946,855 390.485,329	50	584.950,409 390.483,116	4.187	50	584.950,409 390.483,116	51	584.951,684 390.482,326	1.5	51	584.951,684 390.482,326	52	584.957,29 390.479,694	6.193
52	584.957,29 390.479,694	53	584.959,814 390.477,945	3.071	53	584.959,814 390.477,945	54	584.969,299 390.471,056	11.723	54	584.969,299 390.471,056	55	584.996,134 390.451,661	33.11
55	584.996,134 390.451,661	56	585.009,032 390.443,033	15.518	56	585.009,032 390.443,033	57	585.017,631 390.437,281	10.345	57	585.017,631 390.437,281	58	585.024,188 390.433,214	7.716
58	585.024,188 390.433,214	1	585.024,701 390.432,913	0.595										

** Lungimile segmentelor sunt determinate în planul de proiecție Stereo 70 și sunt rotunjite la 1 milimetru.

*** Distanța dintre puncte este formată din segmente cumulate ce sunt mai mici decât valoarea 1 milimetru.

**DATE DESPRE IMOBILUL NR. 10080**

Oficiul de Cadastru și Publicitate Imobiliară PRAHOVA
Biroul de Cadastru și Publicitate Imobiliară Ploiești

A. Partea I. Descrierea imobilului

TEREN Extravilan

Adresa: Jud. Prahova

Nr. Crt	Nr cadastral Nr. topografic	Suprafața* (mp)	Observații / Referințe
A1		300	Sector cadastral:5 Teren neimprejmuit;

B. Partea II. Proprietari și acte

Inscrieri privitoare la dreptul de proprietate și alte drepturi reale	Referințe
/	
Act Administrativ nr. 91239, din 28/11/2002 emis de CJSDPAT PRAHOVA (TITLU DE PROPRIETATE;);	
B1	A1
Intabulare, drept de PROPRIETATE, dobândit prin Reconstituire, cota actuala 1/1, cota initiala 1/1	
1) IONITA MARIA	
2) STOICA GEORGETA	

C. Partea III. SARCINI .

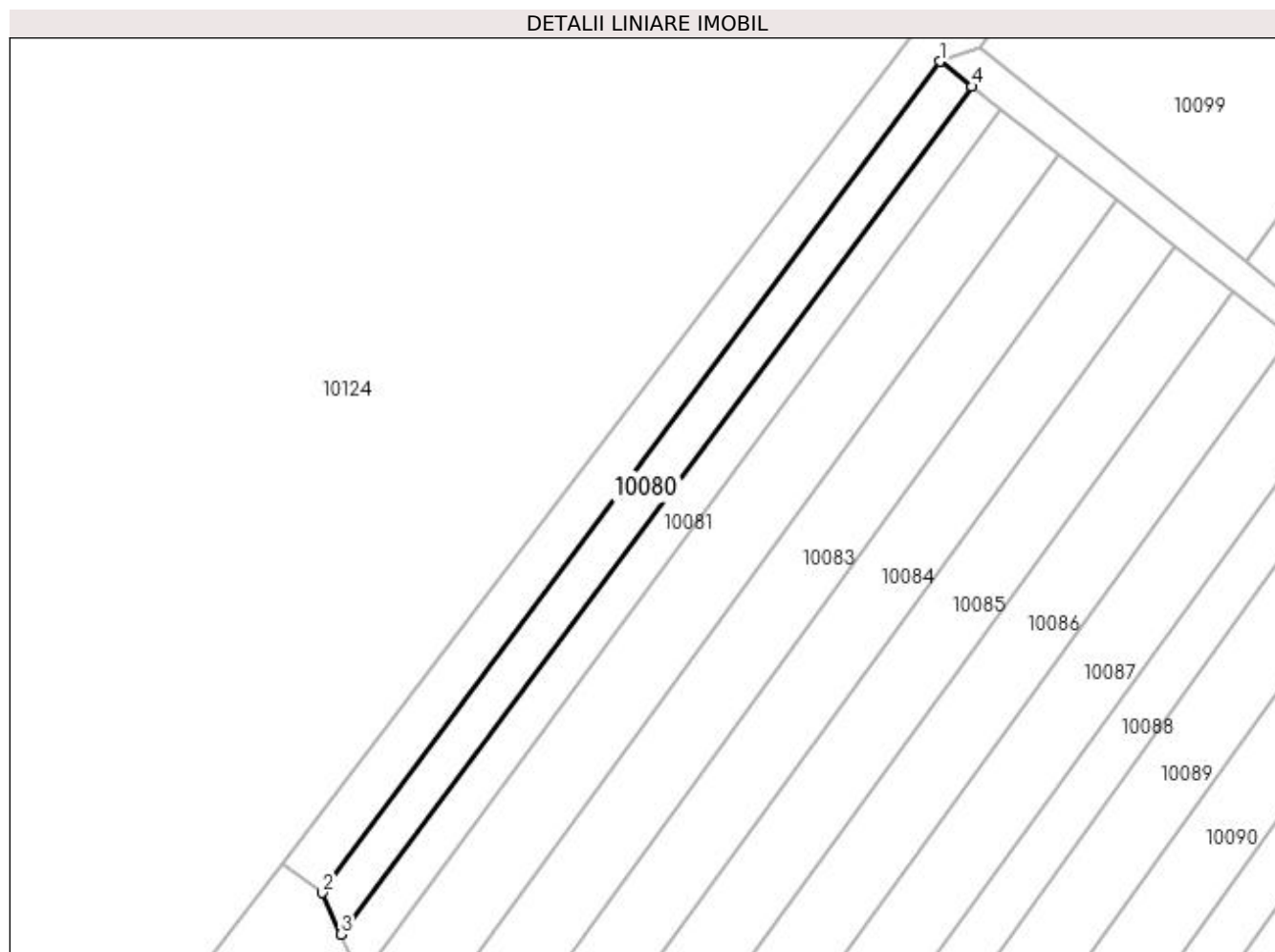
Inscrieri privind dezmembramentele dreptului de proprietate, drepturi reale de garanție și sarcini	Referințe
NU SUNT	

Anexa Nr. 1 La Partea I

Teren

Nr cadastral	Suprafața (mp)*	Observații / Referințe
	300	

* Suprafața este determinată în planul de proiecție Stereo 70.



Date referitoare la teren

Crt	Categorie folosință	Intra vilan	Suprafața (mp)	Tarla	Parcelă	Nr. topo	Observații / Referințe
1	vie	NU	300	5	196/18	-	

Lungime Segmente

1) Valorile lungimilor segmentelor sunt obținute din proiecție în plan.

Punct început	X / Y	Punct sfârșit	X / Y	Lungime segment (** (m)
1	584.958,312 390.601,524	2	584.906,046 390.531,178	87.637
2	584.906,046 390.531,178	3	584.907,61 390.527,67	3.841
3	584.907,61 390.527,67	4	584.961,012 390.599,405	89.43
4	584.961,012 390.599,405	1	584.958,312 390.601,524	3.432

**** Lungimile segmentelor sunt determinate în planul de proiecție Stereo 70 și sunt rotunjite la 1 milimetru.**

***** Distanța dintre puncte este formată din segmente cumulate ce sunt mai mici decât valoarea 1 milimetru.**

**DATE DESPRE IMOBILUL NR. 10081**

Oficiul de Cadastru și Publicitate Imobiliară PRAHOVA
Biroul de Cadastru și Publicitate Imobiliară Ploiești

A. Partea I. Descrierea imobilului

TEREN Extravilan

Adresa: Jud. Prahova

Nr. Crt	Nr cadastral Nr. topografic	Suprafața* (mp)	Observații / Referințe
A1		300	Sector cadastral:5 Teren neimprejmuit;

B. Partea II. Proprietari și acte

Inscrieri privitoare la dreptul de proprietate și alte drepturi reale	Referințe
/	
Act Administrativ nr. 77667, din 12/07/2000 emis de CJSDPAT PRAHOVA (TITLU DE PROPRIETATE;);	
B1	A1
Intabulare, drept de PROPRIETATE, dobândit prin Reconstituire, cota actuala 1/1, cota initiala 1/1	
1) MOISE ELENA	
2) MOISE ION	
3) ANDREI ANA	

C. Partea III. SARCINI .

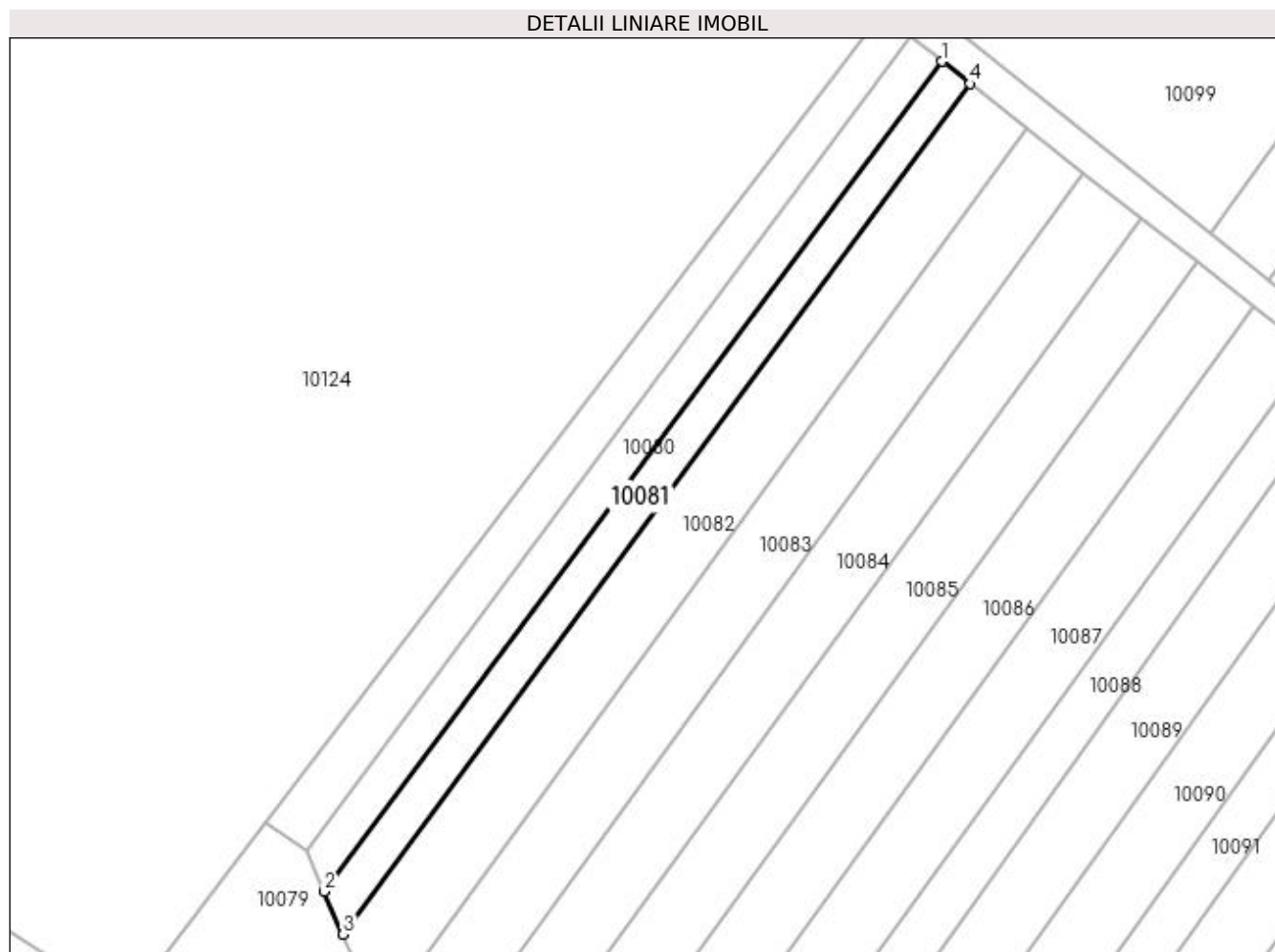
Inscrieri privind dezmembramintele dreptului de proprietate, drepturi reale de garanție și sarcini	Referințe
NU SUNT	

Anexa Nr. 1 La Partea I

Teren

Nr cadastral	Suprafața (mp)*	Observații / Referințe
	300	

* Suprafața este determinată în planul de proiecție Stereo 70.



Date referitoare la teren

Crt	Categorie folosință	Intra vilan	Suprafața (mp)	Tarla	Parcelă	Nr. topo	Observații / Referințe
1	vie	NU	300	5	196/17	-	

Lungime Segmente

1) Valorile lungimilor segmentelor sunt obținute din proiecție în plan.

Punct început	X / Y	Punct sfârșit	X / Y	Lungime segment (** (m)
1	584.961,012 390.599,405	2	584.907,61 390.527,67	89.43
2	584.907,61 390.527,67	3	584.909,259 390.523,972	4.049
3	584.909,259 390.523,972	4	584.963,461 390.597,481	91.331
4	584.963,461 390.597,481	1	584.961,012 390.599,405	3.114

**** Lungimile segmentelor sunt determinate în planul de proiecție Stereo 70 și sunt rotunjite la 1 milimetru.**

***** Distanța dintre puncte este formată din segmente cumulate ce sunt mai mici decât valoarea 1 milimetru.**

**DATE DESPRE IMOBILUL NR. 10082**

Oficiul de Cadastru și Publicitate Imobiliară PRAHOVA
Biroul de Cadastru și Publicitate Imobiliară Ploiești

A. Partea I. Descrierea imobilului

TEREN Extravilan

Adresa: Jud. Prahova

Nr. Crt	Nr cadastral Nr. topografic	Suprafața* (mp)	Observații / Referințe
A1		600	Sector cadastral:5 Teren neimprejmuit;

B. Partea II. Proprietari și acte

Inscrieri privitoare la dreptul de proprietate și alte drepturi reale	Referințe
/	
Act Administrativ nr. 28685, din 10/05/1995 emis de CJSDPAT PRAHOVA (TITLU DE PROPRIETATE;);	
B1	A1
Intabulare, drept de PROPRIETATE, dobandit prin Reconstituire, cota actuala 1/1, cota initiala 1/1 1) RADU MARIA	

C. Partea III. SARCINI .

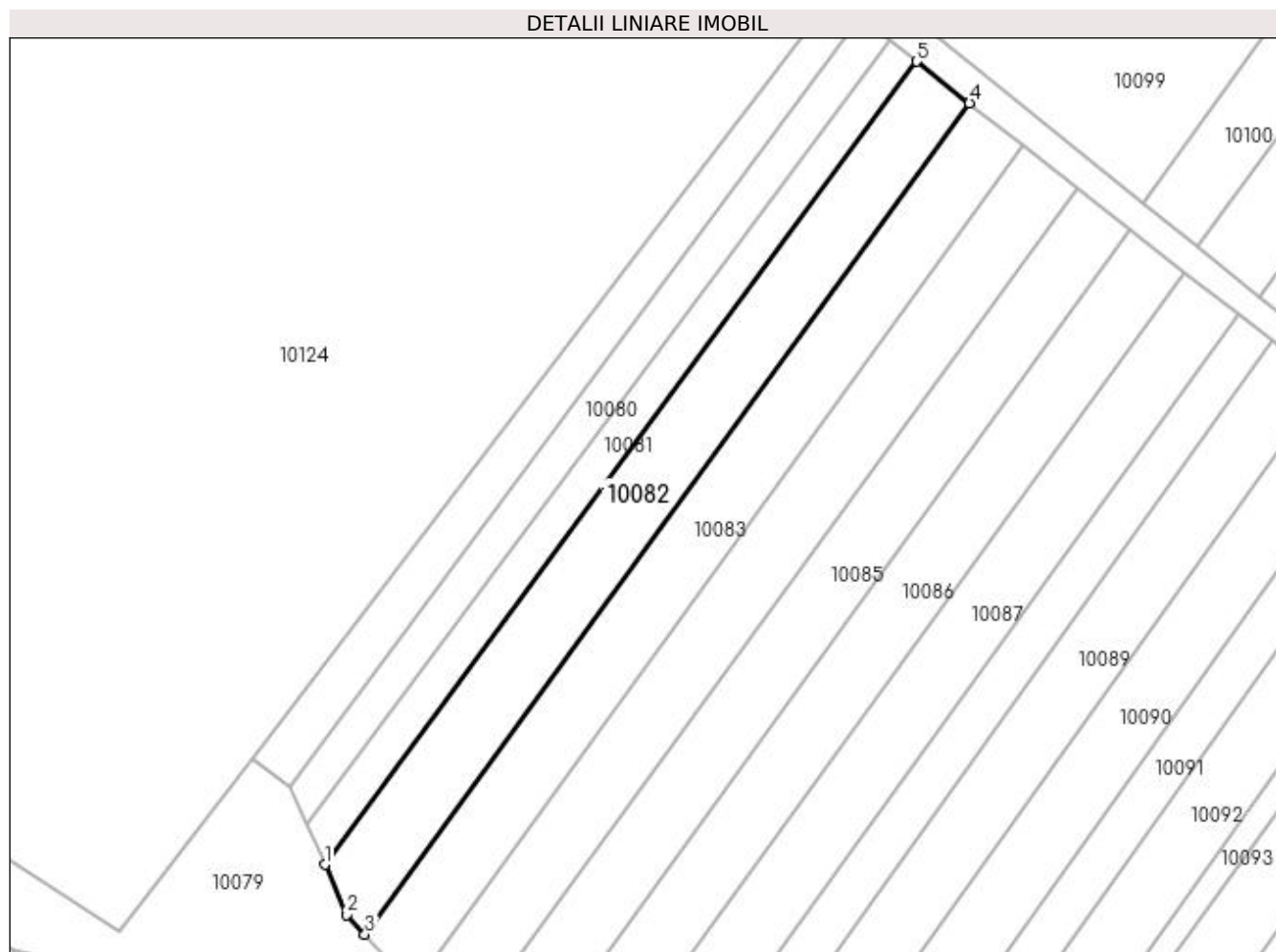
Inscrieri privind dezmembramintele dreptului de proprietate, drepturi reale de garanție și sarcini	Referințe
NU SUNT	

Anexa Nr. 1 La Partea I

Teren

Nr cadastral	Suprafața (mp)*	Observații / Referințe
	600	

* Suprafața este determinată în planul de proiecție Stereo 70.



Date referitoare la teren

Crt	Categorie folosință	Intra vilan	Suprafața (mp)	Tarla	Parcelă	Nr. topo	Observații / Referințe
1	vie	NU	600	5	196/16	-	

Lungime Segmente

1) Valorile lungimilor segmentelor sunt obținute din proiecție în plan.

Punct început	X / Y	Punct sfârșit	X / Y	Lungime segment (** (m)
1	584.909,259 390.523,972	2	584.911,301 390.519,394	5.013
2	584.911,301 390.519,394	3	584.912,946 390.517,598	2.435
3	584.912,946 390.517,598	4	584.968,313 390.593,671	94.088
4	584.968,313 390.593,671	5	584.963,461 390.597,481	6.169
5	584.963,461 390.597,481	1	584.909,259 390.523,972	91.331

**** Lungimile segmentelor sunt determinate în planul de proiecție Stereo 70 și sunt rotunjite la 1 milimetru.**

***** Distanța dintre puncte este formată din segmente cumulate ce sunt mai mici decât valoarea 1 milimetru.**

**DATE DESPRE IMOBILUL NR. 10083**

Oficiul de Cadastru și Publicitate Imobiliară PRAHOVA
Biroul de Cadastru și Publicitate Imobiliară Ploiești

A. Partea I. Descrierea imobilului

TEREN Extravilan

Adresa: Jud. Prahova

Nr. Crt	Nr cadastral Nr. topografic	Suprafața* (mp)	Observații / Referințe
A1		600	Sector cadastral:5 Teren neimprejmuit;

B. Partea II. Proprietari și acte

Inscrieri privitoare la dreptul de proprietate și alte drepturi reale	Referințe
/	
Act Administrativ nr. 28683, din 10/05/1995 emis de CJSDPAT PRAHOVA (TITLU DE PROPRIETATE;);	
B1	A1
Intabulare, drept de PROPRIETATE, dobândit prin Reconstituire, cota actuala 1/1, cota initiala 1/1	
1) MIREA ION	
2) MIREA ELENA	

C. Partea III. SARCINI .

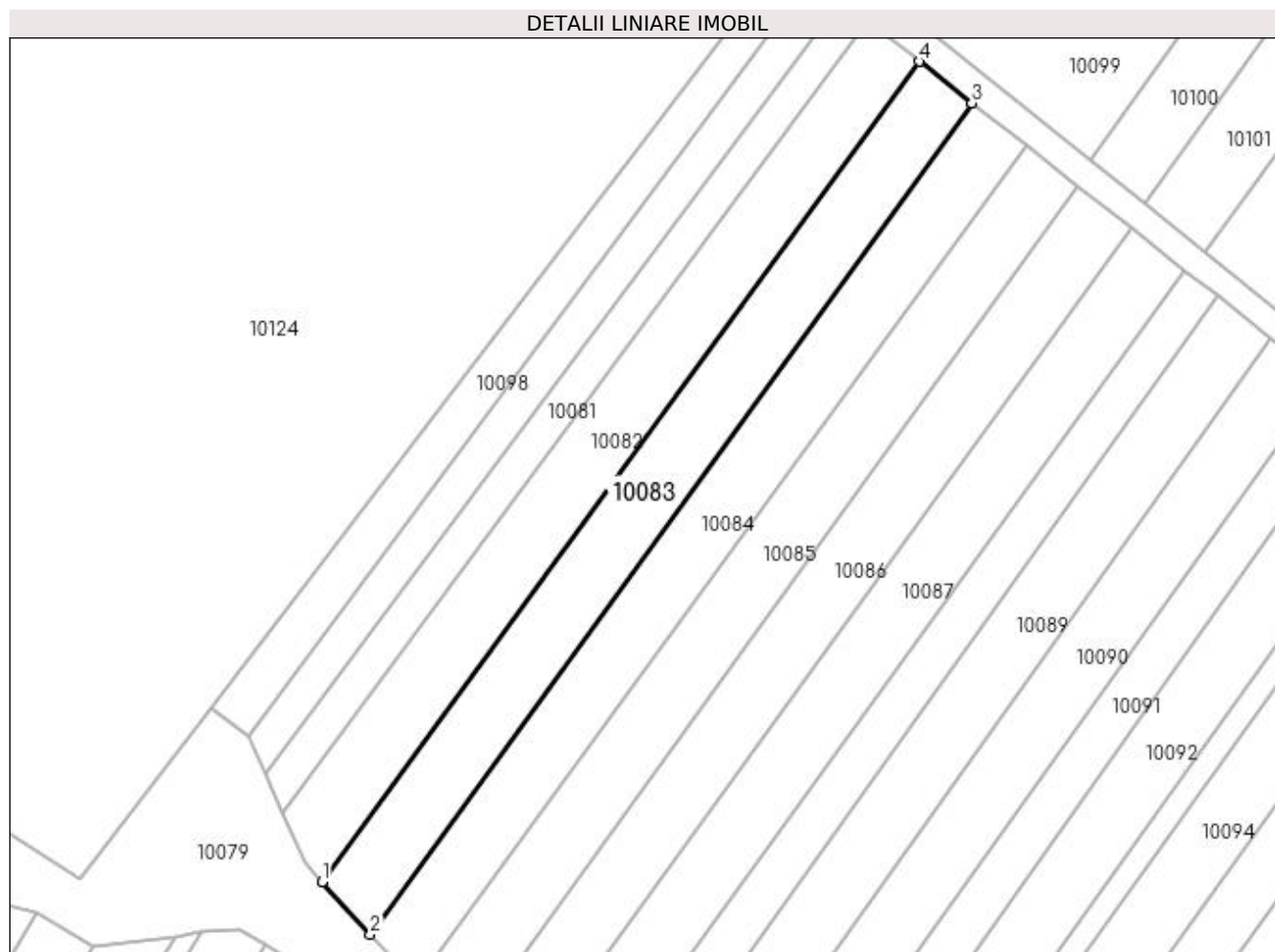
Inscrieri privind dezmembramintele dreptului de proprietate, drepturi reale de garanție și sarcini	Referințe
NU SUNT	

Anexa Nr. 1 La Partea I

Teren

Nr cadastral	Suprafața (mp)*	Observații / Referințe
	600	

* Suprafața este determinată în planul de proiecție Stereo 70.



Date referitoare la teren

Crt	Categorie folosință	Intra vilan	Suprafața (mp)	Tarla	Parcelă	Nr. topo	Observații / Referințe
1	vie	NU	600	5	196/15	-	

Lungime Segmente

1) Valorile lungimilor segmentelor sunt obținute din proiecție în plan.

Punct început	X / Y	Punct sfârșit	X / Y	Lungime segment (** (m)
1	584.912,946 390.517,598	2	584.917,397 390.512,737	6.591
2	584.917,397 390.512,737	3	584.973,215 390.589,822	95.172
3	584.973,215 390.589,822	4	584.968,313 390.593,671	6.233
4	584.968,313 390.593,671	1	584.912,946 390.517,598	94.088

**** Lungimile segmentelor sunt determinate în planul de proiecție Stereo 70 și sunt rotunjite la 1 milimetru.**

***** Distanța dintre puncte este formată din segmente cumulate ce sunt mai mici decât valoarea 1 milimetru.**

**DATE DESPRE IMOBILUL NR. 10084**

Oficiul de Cadastru și Publicitate Imobiliară PRAHOVA
Biroul de Cadastru și Publicitate Imobiliară Ploiești

A. Partea I. Descrierea imobilului

TEREN Extravilan

Adresa: Jud. Prahova

Nr. Crt	Nr cadastral Nr. topografic	Suprafața* (mp)	Observații / Referințe
A1		600	Sector cadastral:5 Teren neimprejmuit;

B. Partea II. Proprietari și acte

Inscrieri privitoare la dreptul de proprietate și alte drepturi reale	Referințe
/	
Act Administrativ nr. 25175, din 03/04/1995 emis de CJSDPAT PRAHOVA (TITLU DE PROPRIETATE;);	
B1	A1
Intabulare, drept de PROPRIETATE, dobandit prin Reconstituire, cota actuala 1/1, cota initiala 1/1 1) APOSTOL GHEORGHE	

C. Partea III. SARCINI .

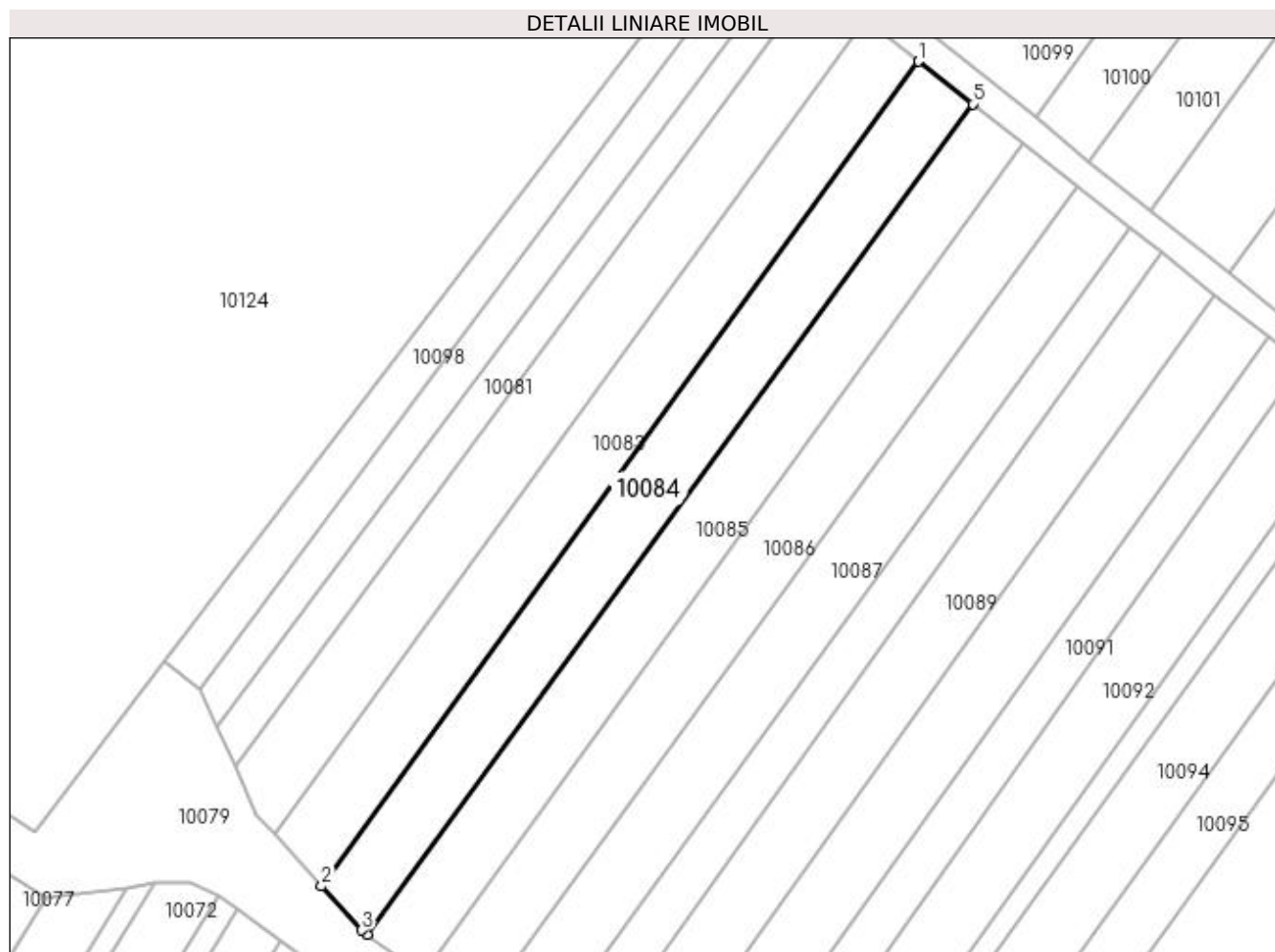
Inscrieri privind dezmembramintele dreptului de proprietate, drepturi reale de garanție și sarcini	Referințe
NU SUNT	

Anexa Nr. 1 La Partea I

Teren

Nr cadastral	Suprafața (mp)*	Observații / Referințe
	600	

* Suprafața este determinată în planul de proiecție Stereo 70.



Date referitoare la teren

Crt	Categorie folosință	Intra vilan	Suprafața (mp)	Tarla	Parcelă	Nr. topo	Observații / Referințe
1	vie	NU	600	5	196/14	-	

Lungime Segmente

1) Valorile lungimilor segmentelor sunt obținute din proiecție în plan.

Punct început	X / Y	Punct sfârșit	X / Y	Lungime segment (** (m)
1	584.973,215 390.589,822	2	584.917,397 390.512,737	95.172
2	584.917,397 390.512,737	3	584.921,164 390.508,624	5.577
3	584.921,164 390.508,624	4	584.921,693 390.508,239	0.654
4	584.921,693 390.508,239	5	584.978,27 390.585,852	96.045
5	584.978,27 390.585,852	1	584.973,215 390.589,822	6.428

**** Lungimile segmentelor sunt determinate în planul de proiecție Stereo 70 și sunt rotunjite la 1 milimetru.**

***** Distanța dintre puncte este formată din segmente cumulate ce sunt mai mici decât valoarea 1 milimetru.**

**DATE DESPRE IMOBILUL NR. 10085**

Oficiul de Cadastru și Publicitate Imobiliară PRAHOVA
Biroul de Cadastru și Publicitate Imobiliară Ploiești

A. Partea I. Descrierea imobilului

TEREN Extravilan

Adresa: Jud. Prahova

Nr. Crt	Nr cadastral Nr. topografic	Suprafața* (mp)	Observații / Referințe
A1		600	Sector cadastral:5 Teren neimprejmuit;

B. Partea II. Proprietari și acte

Inscrieri privitoare la dreptul de proprietate și alte drepturi reale	Referințe
/	
Act Administrativ nr. 88, din 11/04/2006 emis de CJSDPAT PRAHOVA (TITLU DE PROPRIETATE;);	
B1	A1
Intabulare, drept de PROPRIETATE, dobândit prin Reconstituire, cota actuala 1/1, cota initiala 1/1	
1) MARCU SMARANDA	

C. Partea III. SARCINI .

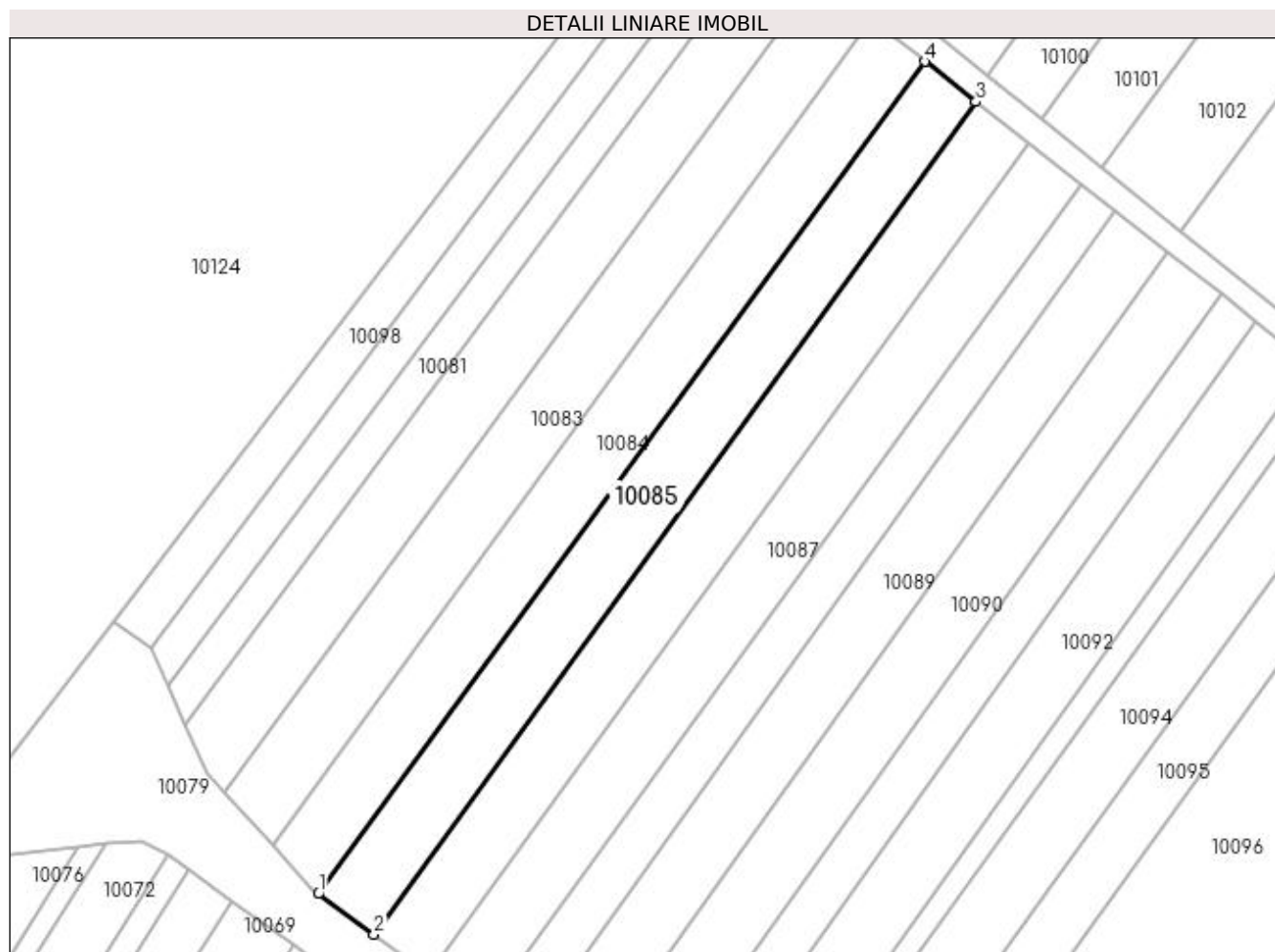
Inscrieri privind dezmembramintele dreptului de proprietate, drepturi reale de garanție și sarcini	Referințe
NU SUNT	

Anexa Nr. 1 La Partea I

Teren

Nr cadastral	Suprafața (mp)*	Observații / Referințe
	600	

* Suprafața este determinată în planul de proiecție Stereo 70.



Date referitoare la teren

Crt	Categorie folosință	Intra vilan	Suprafața (mp)	Tarla	Parcelă	Nr. topo	Observații / Referințe
1	vie	NU	600	5	196/13	-	

Lungime Segmente

1) Valorile lungimilor segmentelor sunt obținute din proiecție în plan.

Punct început	X / Y	Punct sfârșit	X / Y	Lungime segment (** (m)
1	584.921,693 390.508,239	2	584.926,89 390.504,458	6.427
2	584.926,89 390.504,458	3	584.983,059 390.582,092	95.823
3	584.983,059 390.582,092	4	584.978,27 390.585,852	6.089
4	584.978,27 390.585,852	1	584.921,693 390.508,239	96.045

**** Lungimile segmentelor sunt determinate în planul de proiecție Stereo 70 și sunt rotunjite la 1 milimetru.**

***** Distanța dintre puncte este formată din segmente cumulate ce sunt mai mici decât valoarea 1 milimetru.**

**DATE DESPRE IMOBILUL NR. 10086**

Oficiul de Cadastru și Publicitate Imobiliară PRAHOVA
Biroul de Cadastru și Publicitate Imobiliară Ploiești

A. Partea I. Descrierea imobilului

TEREN Extravilan

Adresa: Jud. Prahova

Nr. Crt	Nr cadastral Nr. topografic	Suprafața* (mp)	Observații / Referințe
A1		600	Sector cadastral:5 Teren neimprejmuit;

B. Partea II. Proprietari și acte

Inscrieri privitoare la dreptul de proprietate și alte drepturi reale	Referințe
/	
Act Administrativ nr. 42060 emis de CJSDPAT PRAHOVA (TITLU DE PROPRIETATE;);	
B1	A1
Intabulare, drept de PROPRIETATE, dobandit prin Reconstituire, cota actuala 1/1, cota initiala 1/1 1) JINGARU ION	

C. Partea III. SARCINI .

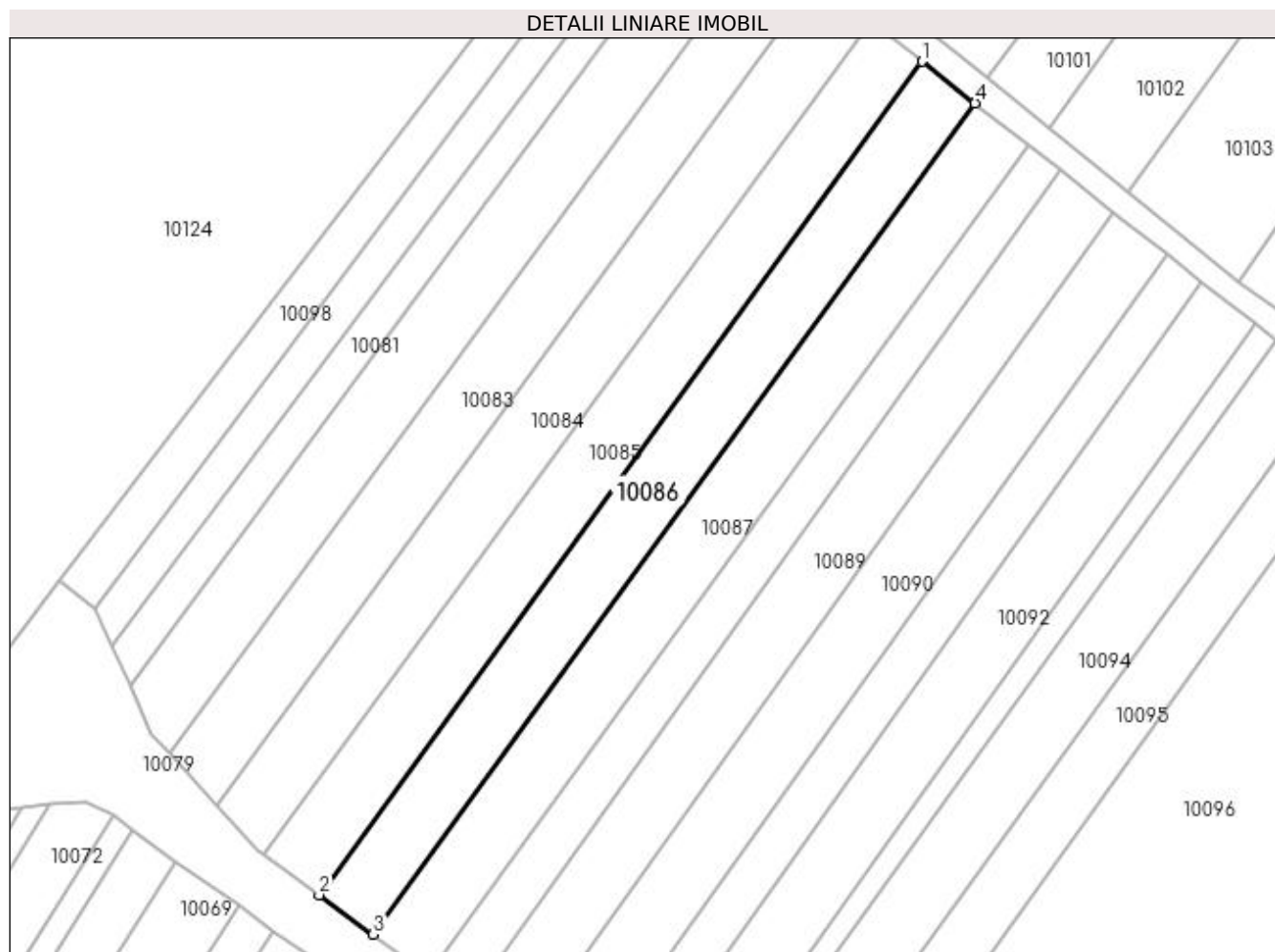
Inscrieri privind dezmembramintele dreptului de proprietate, drepturi reale de garanție și sarcini	Referințe
NU SUNT	

Anexa Nr. 1 La Partea I

Teren

Nr cadastral	Suprafața (mp)*	Observații / Referințe
	600	

* Suprafața este determinată în planul de proiecție Stereo 70.



Date referitoare la teren

Crt	Categorie folosință	Intra vilan	Suprafața (mp)	Tarla	Parcelă	Nr. topo	Observații / Referințe
1	vie	NU	600	5	196/12	-	

Lungime Segmente

1) Valorile lungimilor segmentelor sunt obținute din proiecție în plan.

Punct început	X / Y	Punct sfârșit	X / Y	Lungime segment (** (m)
1	584.983,059 390.582,092	2	584.926,89 390.504,458	95.823
2	584.926,89 390.504,458	3	584.931,934 390.500,789	6.237
3	584.931,934 390.500,789	4	584.988,018 390.578,198	95.591
4	584.988,018 390.578,198	1	584.983,059 390.582,092	6.305

**** Lungimile segmentelor sunt determinate în planul de proiecție Stereo 70 și sunt rotunjite la 1 milimetru.**

***** Distanța dintre puncte este formată din segmente cumulate ce sunt mai mici decât valoarea 1 milimetru.**

**DATE DESPRE IMOBILUL NR. 10087**

Oficiul de Cadastru și Publicitate Imobiliară PRAHOVA
Biroul de Cadastru și Publicitate Imobiliară Ploiești

A. Partea I. Descrierea imobilului

TEREN Extravilan

Adresa: Jud. Prahova

Nr. Crt	Nr cadastral Nr. topografic	Suprafața* (mp)	Observații / Referințe
A1		600	Sector cadastral:5 Teren neimprejmuit;

B. Partea II. Proprietari și acte

Inscrieri privitoare la dreptul de proprietate și alte drepturi reale	Referințe
/	
Act Administrativ nr. 77685, din 17/01/2001 emis de CJSDPAT PRAHOVA (TITLU DE PROPRIETATE;);	
B1	A1
Intabulare, drept de PROPRIETATE, dobandit prin Reconstituire, cota actuala 1/1, cota initiala 1/1 1) SMEU MARIN	

C. Partea III. SARCINI .

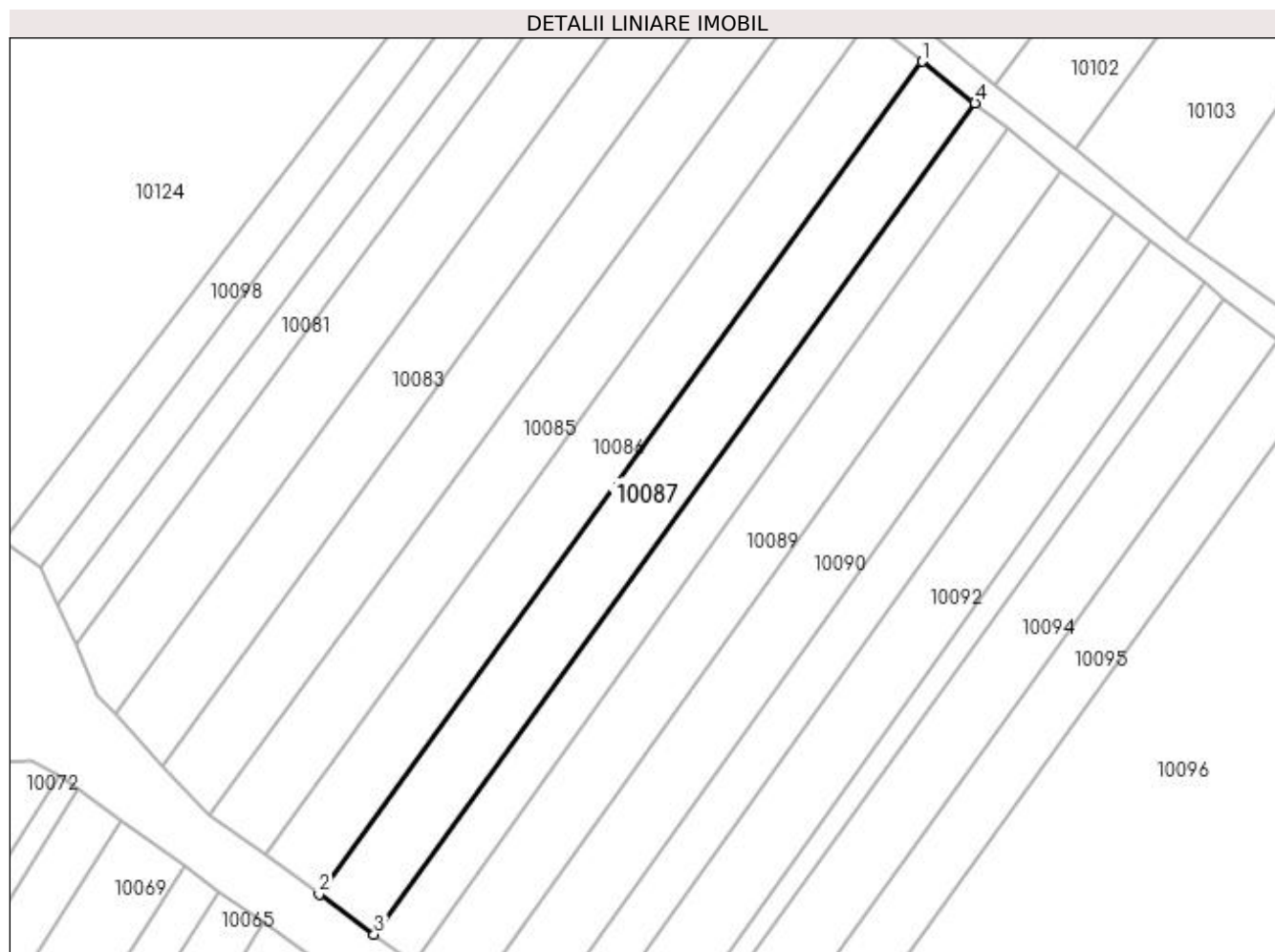
Inscrieri privind dezmembramintele dreptului de proprietate, drepturi reale de garanție și sarcini	Referințe
NU SUNT	

Anexa Nr. 1 La Partea I

Teren

Nr cadastral	Suprafața (mp)*	Observații / Referințe
	600	

* Suprafața este determinată în planul de proiecție Stereo 70.



Date referitoare la teren

Crt	Categorie folosință	Intra vilan	Suprafața (mp)	Tarla	Parcelă	Nr. topo	Observații / Referințe
1	vie	NU	600	5	196/11	-	

Lungime Segmente

1) Valorile lungimilor segmentelor sunt obținute din proiecție în plan.

Punct început	X / Y	Punct sfârșit	X / Y	Lungime segment (** (m)
1	584.988,018 390.578,198	2	584.931,934 390.500,789	95.591
2	584.931,934 390.500,789	3	584.937,052 390.497,066	6.329
3	584.937,052 390.497,066	4	584.992,931 390.574,34	95.361
4	584.992,931 390.574,34	1	584.988,018 390.578,198	6.247

**** Lungimile segmentelor sunt determinate în planul de proiecție Stereo 70 și sunt rotunjite la 1 milimetru.**

***** Distanța dintre puncte este formată din segmente cumulate ce sunt mai mici decât valoarea 1 milimetru.**

**DATE DESPRE IMOBILUL NR. 10088**

Oficiul de Cadastru și Publicitate Imobiliară PRAHOVA
Biroul de Cadastru și Publicitate Imobiliară Ploiești

A. Partea I. Descrierea imobilului

TEREN Extravilan

Adresa: Jud. Prahova

Nr. Crt	Nr cadastral Nr. topografic	Suprafața* (mp)	Observații / Referințe
A1		400	Sector cadastral:5 Teren neimprejmuit;

B. Partea II. Proprietari și acte

Inscrieri privitoare la dreptul de proprietate și alte drepturi reale	Referințe
/	
Act Administrativ nr. 51768, din 11/06/1997 emis de CJSDPAT PRAHOVA (TITLU DE PROPRIETATE;);	
B1	A1
Intabulare, drept de PROPRIETATE, dobandit prin Reconstituire, cota actuala 1/1, cota initiala 1/1 1) CONSTANTIN PETRITA	

C. Partea III. SARCINI .

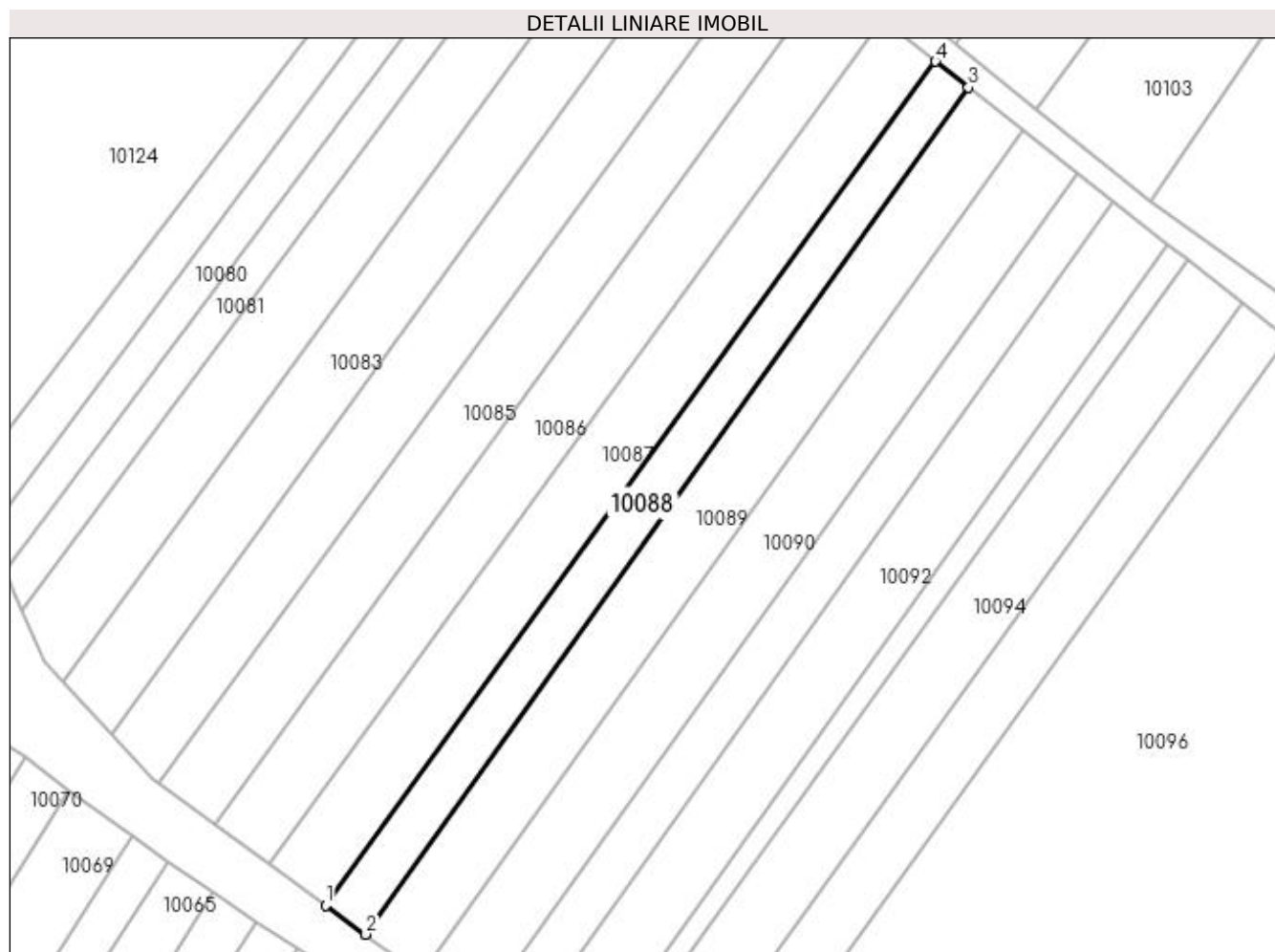
Inscrieri privind dezmembramintele dreptului de proprietate, drepturi reale de garanție și sarcini	Referințe
NU SUNT	

Anexa Nr. 1 La Partea I

Teren

Nr cadastral	Suprafața (mp)*	Observații / Referințe
	400	

* Suprafața este determinată în planul de proiecție Stereo 70.



Date referitoare la teren

Crt	Categorie folosință	Intra vilan	Suprafața (mp)	Tarla	Parcelă	Nr. topo	Observații / Referințe
1	vie	NU	400	5	196/10	-	

Lungime Segmente

1) Valorile lungimilor segmentelor sunt obținute din proiecție în plan.

Punct început	X / Y	Punct sfârșit	X / Y	Lungime segment (** (m)
1	584.937,052 390.497,066	2	584.940,722 390.494,396	4.538
2	584.940,722 390.494,396	3	584.995,968 390.571,955	95.224
3	584.995,968 390.571,955	4	584.992,931 390.574,34	3.862
4	584.992,931 390.574,34	1	584.937,052 390.497,066	95.361

**** Lungimile segmentelor sunt determinate în planul de proiecție Stereo 70 și sunt rotunjite la 1 milimetru.**

***** Distanța dintre puncte este formată din segmente cumulate ce sunt mai mici decât valoarea 1 milimetru.**

**DATE DESPRE IMOBILUL NR. 10089**

Oficiul de Cadastru și Publicitate Imobiliară PRAHOVA
Biroul de Cadastru și Publicitate Imobiliară Ploiești

A. Partea I. Descrierea imobilului

TEREN Extravilan

Adresa: Jud. Prahova

Nr. Crt	Nr cadastral Nr. topografic	Suprafața* (mp)	Observații / Referințe
A1		600	Sector cadastral:5 Teren neimprejmuit;

B. Partea II. Proprietari și acte

Inscrieri privitoare la dreptul de proprietate și alte drepturi reale	Referințe
/	
Act Administrativ nr. 42012, din 05/06/1995 emis de CJSDPAT PRAHOVA (TITLU DE PROPRIETATE;);	
B1	A1
Intabulare, drept de PROPRIETATE, dobandit prin Reconstituire, cota actuala 1/1, cota initiala 1/1 1) IONITA TUDOR	

C. Partea III. SARCINI .

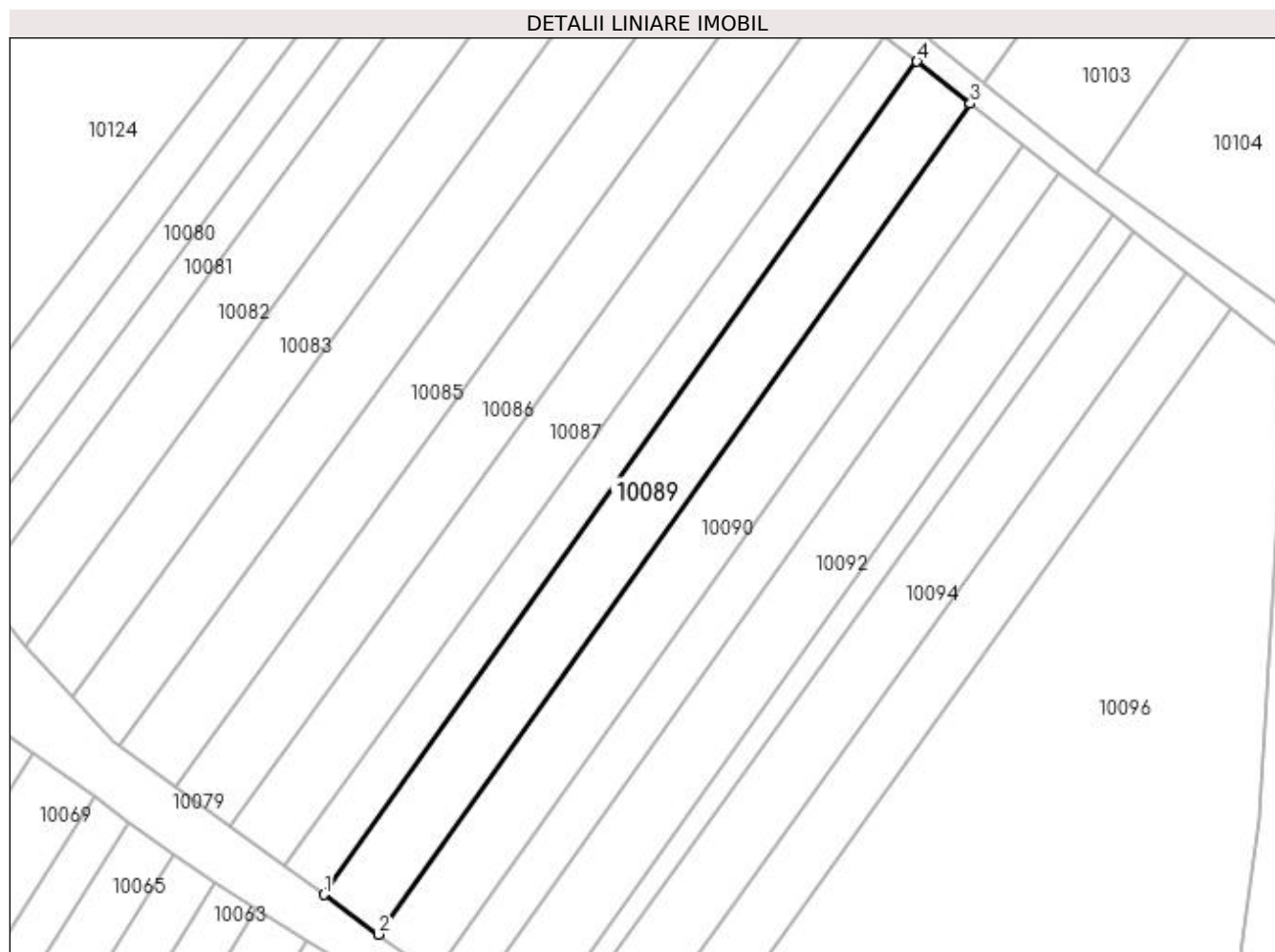
Inscrieri privind dezmembramintele dreptului de proprietate, drepturi reale de garanție și sarcini	Referințe
NU SUNT	

Anexa Nr. 1 La Partea I

Teren

Nr cadastral	Suprafața (mp)*	Observații / Referințe
	600	

* Suprafața este determinată în planul de proiecție Stereo 70.



Date referitoare la teren

Crt	Categorie folosință	Intra vilan	Suprafața (mp)	Tarla	Parcelă	Nr. topo	Observații / Referințe
1	vie	NU	600	5	196/9	-	

Lungime Segmente

1) Valorile lungimilor segmentelor sunt obținute din proiecție în plan.

Punct început	X / Y	Punct sfârșit	X / Y	Lungime segment (** (m)
1	584.940,722 390.494,396	2	584.945,803 390.490,699	6.284
2	584.945,803 390.490,699	3	585.000,955 390.568,039	94.991
3	585.000,955 390.568,039	4	584.995,968 390.571,955	6.341
4	584.995,968 390.571,955	1	584.940,722 390.494,396	95.224

**** Lungimile segmentelor sunt determinate în planul de proiecție Stereo 70 și sunt rotunjite la 1 milimetru.**

***** Distanța dintre puncte este formată din segmente cumulate ce sunt mai mici decât valoarea 1 milimetru.**

**DATE DESPRE IMOBILUL NR. 10090**

Oficiul de Cadastru și Publicitate Imobiliară PRAHOVA
Biroul de Cadastru și Publicitate Imobiliară Ploiești

A. Partea I. Descrierea imobilului

TEREN Extravilan

Adresa: Jud. Prahova

Nr. Crt	Nr cadastral Nr. topografic	Suprafața* (mp)	Observații / Referințe
A1		600	Sector cadastral:5 Teren neimprejmuit;

B. Partea II. Proprietari și acte

Inscrieri privitoare la dreptul de proprietate și alte drepturi reale	Referințe
/	
Act Administrativ nr. 42085, din 07/11/1996 emis de CJSDPAT PRAHOVA (TITLU DE PROPRIETATE;);	
B1	A1
Intabulare, drept de PROPRIETATE, dobândit prin Reconstituire, cota actuala 1/1, cota initiala 1/1 1) DOBRE RADA	

C. Partea III. SARCINI .

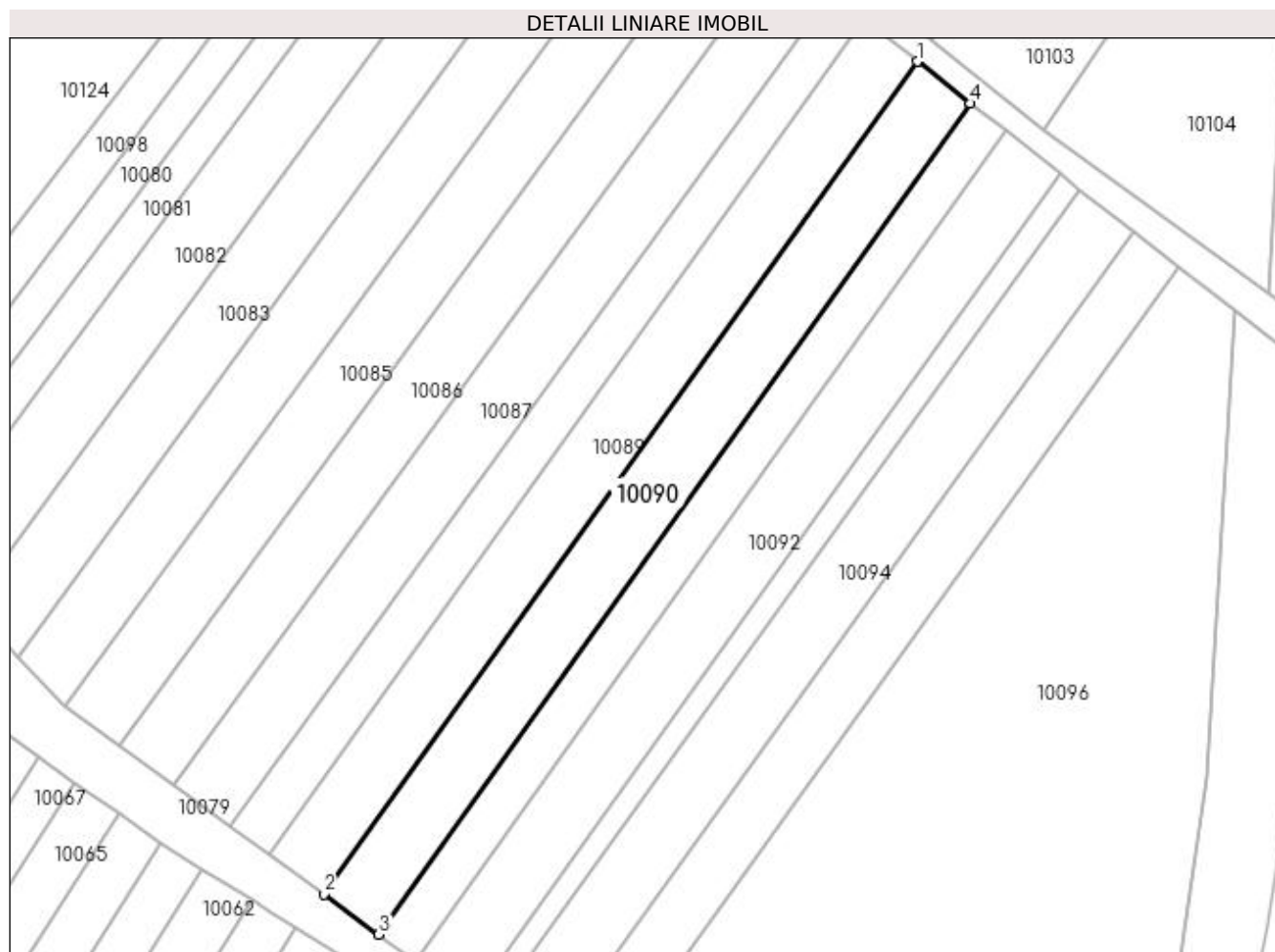
Inscrieri privind dezmembramintele dreptului de proprietate, drepturi reale de garanție și sarcini	Referințe
NU SUNT	

Anexa Nr. 1 La Partea I

Teren

Nr cadastral	Suprafața (mp)*	Observații / Referințe
	600	

* Suprafața este determinată în planul de proiecție Stereo 70.



Date referitoare la teren

Crt	Categorie folosință	Intra vilan	Suprafața (mp)	Tarla	Parcelă	Nr. topo	Observații / Referințe
1	vie	NU	600	5	196/8	-	

Lungime Segmente

1) Valorile lungimilor segmentelor sunt obținute din proiecție în plan.

Punct început	X / Y	Punct sfârșit	X / Y	Lungime segment (** (m)
1	585.000,955 390.568,039	2	584.945,803 390.490,699	94.991
2	584.945,803 390.490,699	3	584.950,937 390.486,964	6.349
3	584.950,937 390.486,964	4	585.005,913 390.564,145	94.759
4	585.005,913 390.564,145	1	585.000,955 390.568,039	6.304

**** Lungimile segmentelor sunt determinate în planul de proiecție Stereo 70 și sunt rotunjite la 1 milimetru.**

***** Distanța dintre puncte este formată din segmente cumulate ce sunt mai mici decât valoarea 1 milimetru.**

**DATE DESPRE IMOBILUL NR. 10091**

Oficiul de Cadastru și Publicitate Imobiliară PRAHOVA
Biroul de Cadastru și Publicitate Imobiliară Ploiești

A. Partea I. Descrierea imobilului

TEREN Extravilan

Adresa: Jud. Prahova

Nr. Crt	Nr cadastral Nr. topografic	Suprafața* (mp)	Observații / Referințe
A1		400	Sector cadastral:5 Teren neimprejmuit;

B. Partea II. Proprietari și acte

Inscrieri privitoare la dreptul de proprietate și alte drepturi reale	Referințe
/	
Act Administrativ nr. 21, din 22/10/2003 emis de CJSDPAT PRAHOVA (TITLU DE PROPRIETATE;);	
B1	A1
Intabulare, drept de PROPRIETATE, dobândit prin Reconstituire, cota actuala 1/1, cota initiala 1/1 1) DUMITRU ELENA	

C. Partea III. SARCINI .

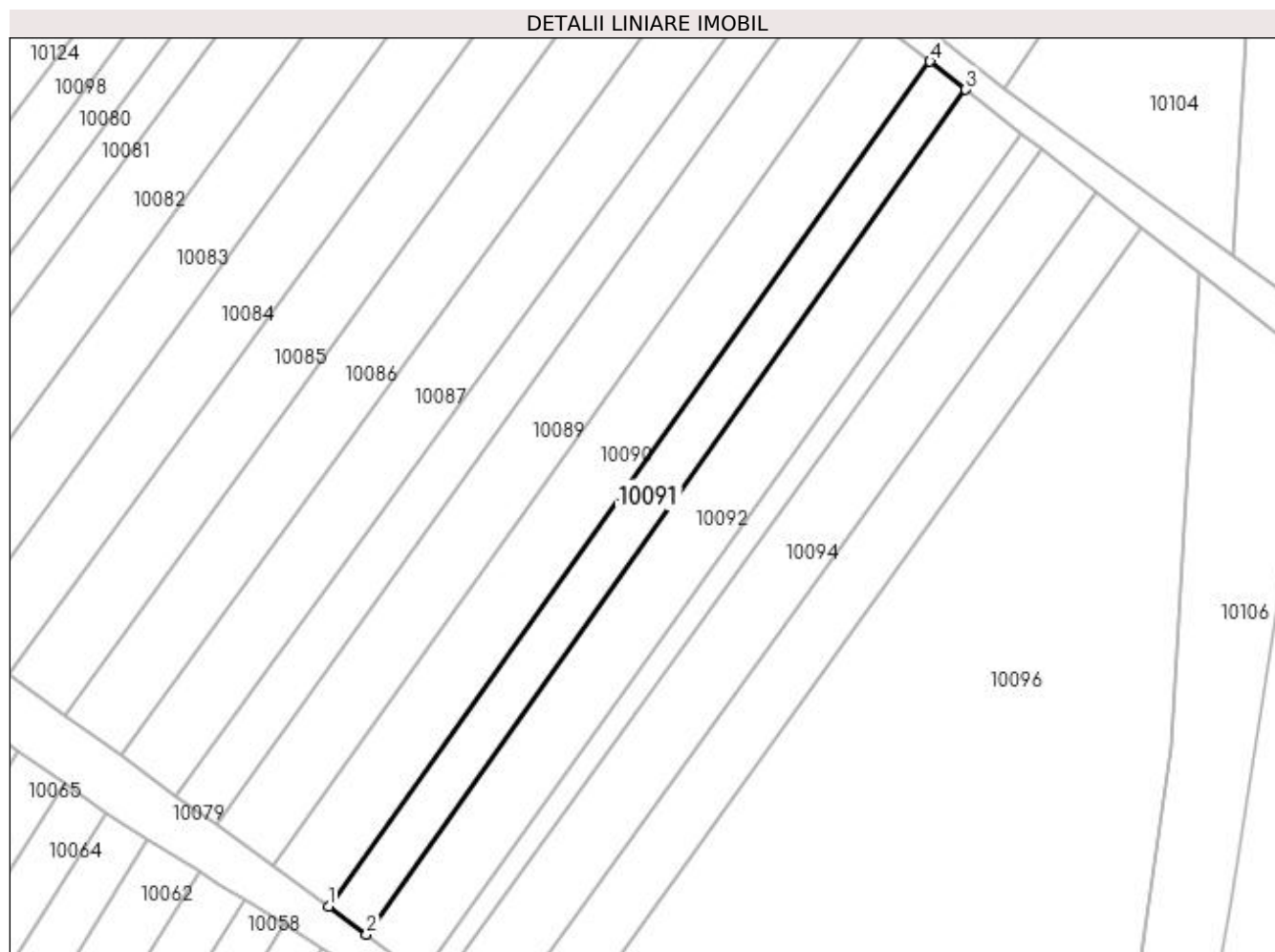
Inscrieri privind dezmembramintele dreptului de proprietate, drepturi reale de garanție și sarcini	Referințe
NU SUNT	

Anexa Nr. 1 La Partea I

Teren

Nr cadastral	Suprafața (mp)*	Observații / Referințe
	400	

* Suprafața este determinată în planul de proiecție Stereo 70.



Date referitoare la teren

Crt	Categorie folosință	Intra vilan	Suprafața (mp)	Tarla	Parcelă	Nr. topo	Observații / Referințe
1	vie	NU	400	5	196/7	-	

Lungime Segmente

1) Valorile lungimilor segmentelor sunt obținute din proiecție în plan.

Punct început	X / Y	Punct sfârșit	X / Y	Lungime segment (** (m)
1	584.950,937 390.486,964	2	584.954,422 390.484,431	4.308
2	584.954,422 390.484,431	3	585.009,176 390.561,583	94.607
3	585.009,176 390.561,583	4	585.005,913 390.564,145	4.149
4	585.005,913 390.564,145	1	584.950,937 390.486,964	94.759

**** Lungimile segmentelor sunt determinate în planul de proiecție Stereo 70 și sunt rotunjite la 1 milimetru.**

***** Distanța dintre puncte este formată din segmente cumulate ce sunt mai mici decât valoarea 1 milimetru.**

**DATE DESPRE IMOBILUL NR. 10092**

Oficiul de Cadastru și Publicitate Imobiliară PRAHOVA
Biroul de Cadastru și Publicitate Imobiliară Ploiești

A. Partea I. Descrierea imobilului

TEREN Extravilan

Adresa: Jud. Prahova

Nr. Crt	Nr cadastral Nr. topografic	Suprafața* (mp)	Observații / Referințe
A1		600	Sector cadastral:5 Teren neimprejmuit;

B. Partea II. Proprietari și acte

Inscrieri privitoare la dreptul de proprietate și alte drepturi reale	Referințe
/	
Act Administrativ nr. 25178, din 03/04/1995 emis de CJSDPAT PRAHOVA (TITLU DE PROPRIETATE;);	
B1	A1
Intabulare, drept de PROPRIETATE, dobandit prin Reconstituire, cota actuala 1/1, cota initiala 1/1 1) DINESCU CONSTANTIN	

C. Partea III. SARCINI .

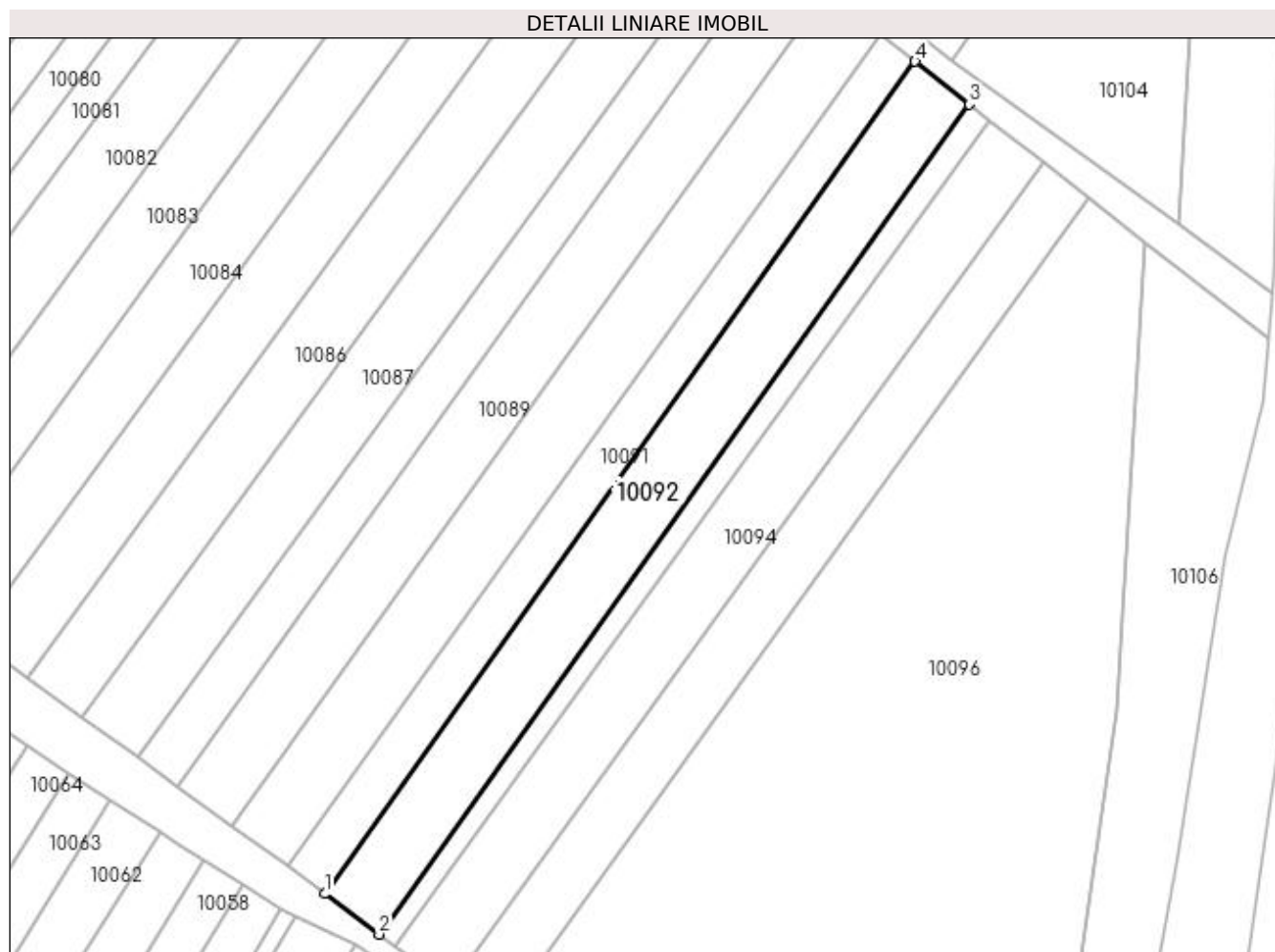
Inscrieri privind dezmembramintele dreptului de proprietate, drepturi reale de garanție și sarcini	Referințe
NU SUNT	

Anexa Nr. 1 La Partea I

Teren

Nr cadastral	Suprafața (mp)*	Observații / Referințe
	600	

* Suprafața este determinată în planul de proiecție Stereo 70.



Date referitoare la teren

Crt	Categorie folosință	Intra vilan	Suprafața (mp)	Tarla	Parcelă	Nr. topo	Observații / Referințe
1	vie	NU	600	5	196/6	-	

Lungime Segmente

1) Valorile lungimilor segmentelor sunt obținute din proiecție în plan.

Punct început	X / Y	Punct sfârșit	X / Y	Lungime segment (** (m)
1	584.954,422 390.484,431	2	584.959,464 390.480,671	6.29
2	584.959,464 390.480,671	3	585.014,224 390.557,619	94.444
3	585.014,224 390.557,619	4	585.009,176 390.561,583	6.418
4	585.009,176 390.561,583	1	584.954,422 390.484,431	94.607

**** Lungimile segmentelor sunt determinate în planul de proiecție Stereo 70 și sunt rotunjite la 1 milimetru.**

***** Distanța dintre puncte este formată din segmente cumulate ce sunt mai mici decât valoarea 1 milimetru.**

**DATE DESPRE IMOBILUL NR. 10093**

Oficiul de Cadastru și Publicitate Imobiliară PRAHOVA
Biroul de Cadastru și Publicitate Imobiliară Ploiești

A. Partea I. Descrierea imobilului

TEREN Extravilan

Adresa: Jud. Prahova

Nr. Crt	Nr cadastral Nr. topografic	Suprafața* (mp)	Observații / Referințe
A1		200	Sector cadastral:5 Teren neimprejmuit;

B. Partea II. Proprietari și acte

Inscrieri privitoare la dreptul de proprietate și alte drepturi reale	Referințe
/	
Act Administrativ nr. 25181, din 03/04/1995 emis de CJSDPAT PRAHOVA (TITLU DE PROPRIETATE;);	
B1	A1
Intabulare, drept de PROPRIETATE, dobândit prin Reconstituire, cota actuala 1/1, cota initiala 1/1 1) OLTEANU CONSTANTIN	

C. Partea III. SARCINI .

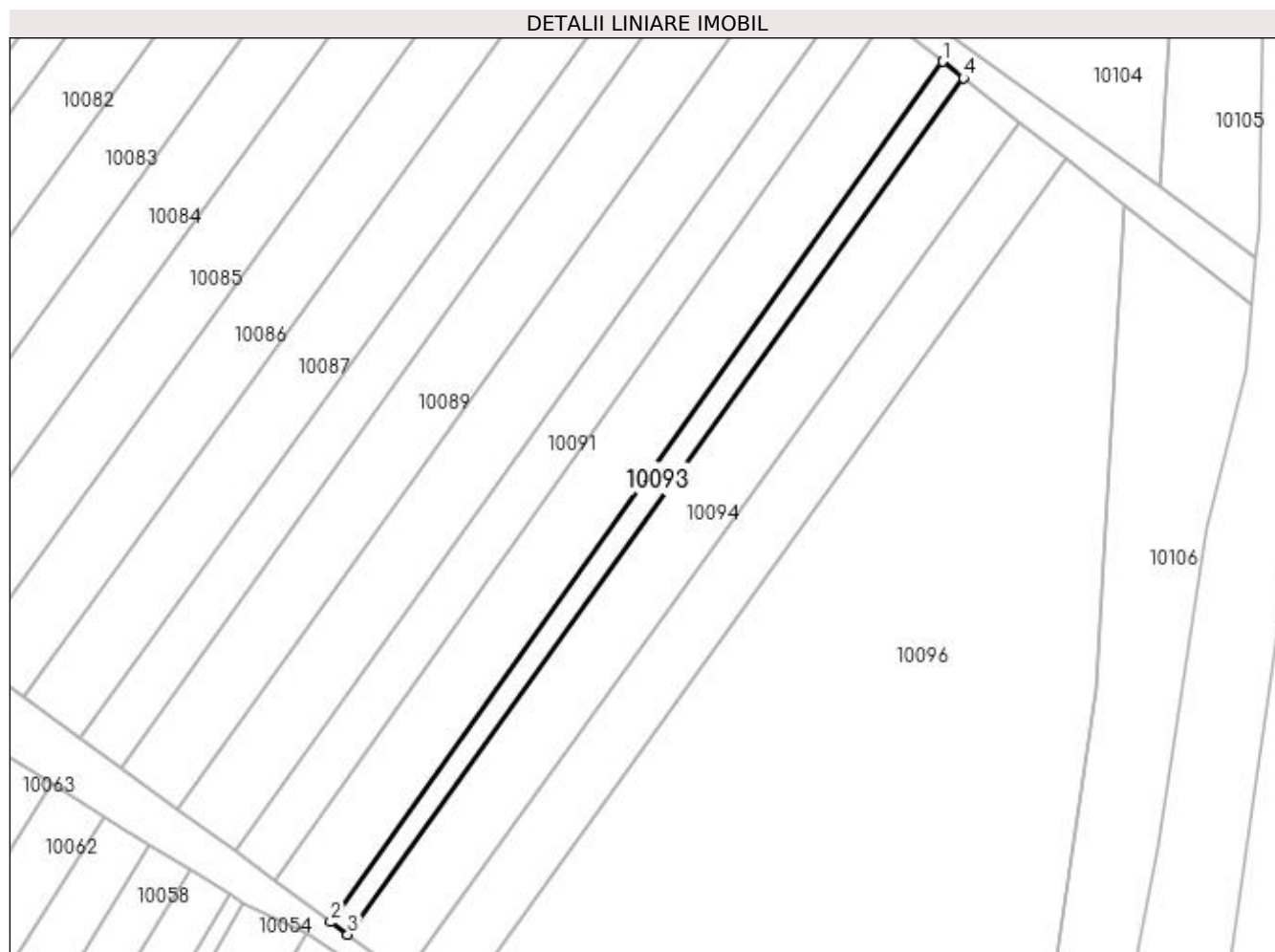
Inscrieri privind dezmembramintele dreptului de proprietate, drepturi reale de garanție și sarcini	Referințe
NU SUNT	

Anexa Nr. 1 La Partea I

Teren

Nr cadastral	Suprafața (mp)*	Observații / Referințe
	200	

* Suprafața este determinată în planul de proiecție Stereo 70.



Date referitoare la teren

Crt	Categorie folosință	Intra vilan	Suprafața (mp)	Tarla	Parcelă	Nr. topo	Observații / Referințe
1	vie	NU	200	5	196/5	-	

Lungime Segmente

1) Valorile lungimilor segmentelor sunt obținute din proiecție în plan.

Punct început	X / Y	Punct sfârșit	X / Y	Lungime segment (** (m)
1	585.014,224 390.557,619	2	584.959,464 390.480,671	94.444
2	584.959,464 390.480,671	3	584.960,99 390.479,563	1.886
3	584.960,99 390.479,563	4	585.016,076 390.556,164	94.351
4	585.016,076 390.556,164	1	585.014,224 390.557,619	2.355

**** Lungimile segmentelor sunt determinate în planul de proiecție Stereo 70 și sunt rotunjite la 1 milimetru.**

***** Distanța dintre puncte este formată din segmente cumulate ce sunt mai mici decât valoarea 1 milimetru.**

**DATE DESPRE IMOBILUL NR. 10094**

Oficiul de Cadastru și Publicitate Imobiliară PRAHOVA
Biroul de Cadastru și Publicitate Imobiliară Ploiești

A. Partea I. Descrierea imobilului

TEREN Extravilan

Adresa: Jud. Prahova

Nr. Crt	Nr cadastral Nr. topografic	Suprafața* (mp)	Observații / Referințe
A1		600	Sector cadastral:5 Teren neimprejmuit;

B. Partea II. Proprietari și acte

Inscrieri privitoare la dreptul de proprietate și alte drepturi reale	Referințe
/	
Act Administrativ nr. 28686, din 10/05/1995 emis de CJSDPAT PRAHOVA (TITLU DE PROPRIETATE;);	
B1	A1
Intabulare, drept de PROPRIETATE, dobandit prin Reconstituire, cota actuala 1/1, cota initiala 1/1 1) OLTEANU NICOLAE	

C. Partea III. SARCINI .

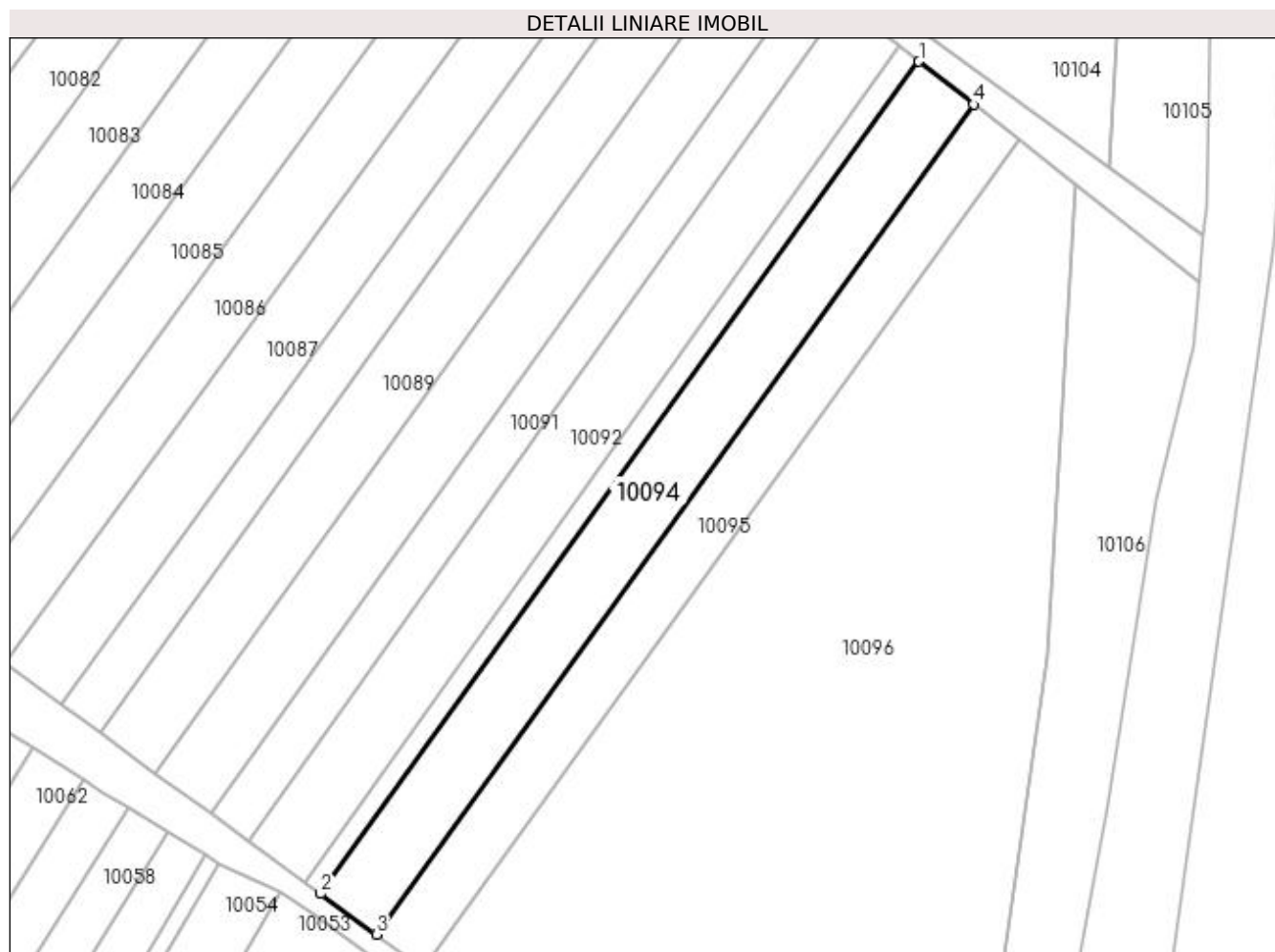
Inscrieri privind dezmembramintele dreptului de proprietate, drepturi reale de garanție și sarcini	Referințe
NU SUNT	

Anexa Nr. 1 La Partea I

Teren

Nr cadastral	Suprafața (mp)*	Observații / Referințe
	600	

* Suprafața este determinată în planul de proiecție Stereo 70.



Date referitoare la teren

Crt	Categorie folosință	Intra vilan	Suprafața (mp)	Tarla	Parcelă	Nr. topo	Observații / Referințe
1	vie	NU	600	5	196/4	-	

Lungime Segmente

1) Valorile lungimilor segmentelor sunt obținute din proiecție în plan.

Punct început	X / Y	Punct sfârșit	X / Y	Lungime segment (** (m)
1	585.016,076 390.556,164	2	584.960,99 390.479,563	94.351
2	584.960,99 390.479,563	3	584.966,121 390.475,836	6.342
3	584.966,121 390.475,836	4	585.021,109 390.552,212	94.111
4	585.021,109 390.552,212	1	585.016,076 390.556,164	6.399

**** Lungimile segmentelor sunt determinate în planul de proiecție Stereo 70 și sunt rotunjite la 1 milimetru.**

***** Distanța dintre puncte este formată din segmente cumulate ce sunt mai mici decât valoarea 1 milimetru.**

**DATE DESPRE IMOBILUL NR. 10095**

Oficiul de Cadastru și Publicitate Imobiliară PRAHOVA
Biroul de Cadastru și Publicitate Imobiliară Ploiești

A. Partea I. Descrierea imobilului

TEREN Extravilan

Adresa: Jud. Prahova

Nr. Crt	Nr cadastral Nr. topografic	Suprafața* (mp)	Observații / Referințe
A1		500	Sector cadastral:5 Teren neimprejmuit;

B. Partea II. Proprietari și acte

Inscrieri privitoare la dreptul de proprietate și alte drepturi reale	Referințe
/	
Act Administrativ nr. 42053, din 12/09/1996 emis de CJSDPAT PRAHOVA (TITLU DE PROPRIETATE;);	
B1	A1
Intabulare, drept de PROPRIETATE, dobândit prin Reconstituire, cota actuala 1/1, cota initiala 1/1	
1) DUMITRESCU ELENA	

C. Partea III. SARCINI .

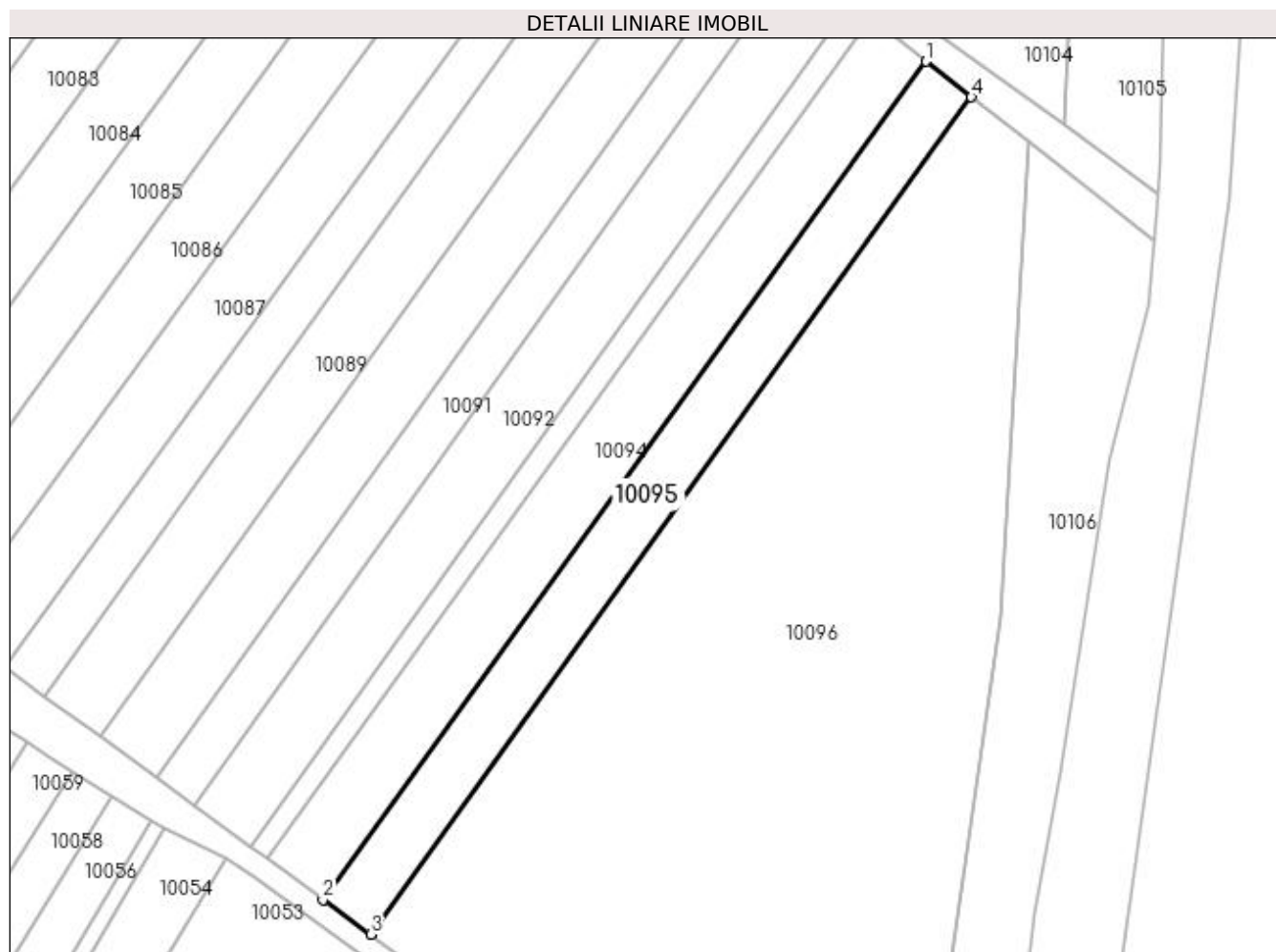
Inscrieri privind dezmembramintele dreptului de proprietate, drepturi reale de garanție și sarcini	Referințe
NU SUNT	

Anexa Nr. 1 La Partea I

Teren

Nr cadastral	Suprafața (mp)*	Observații / Referințe
	500	

* Suprafața este determinată în planul de proiecție Stereo 70.



Date referitoare la teren

Crt	Categorie folosință	Intra vilan	Suprafața (mp)	Tarla	Parcelă	Nr. topo	Observații / Referințe
1	vie	NU	500	5	196/3	-	

Lungime Segmente

1) Valorile lungimilor segmentelor sunt obținute din proiecție în plan.

Punct început	X / Y	Punct sfârșit	X / Y	Lungime segment (** (m)
1	585.021,109 390.552,212	2	584.966,121 390.475,836	94.111
2	584.966,121 390.475,836	3	584.970,473 390.472,675	5.379
3	584.970,473 390.472,675	4	585.025,249 390.548,961	93.915
4	585.025,249 390.548,961	1	585.021,109 390.552,212	5.264

**** Lungimile segmentelor sunt determinate în planul de proiecție Stereo 70 și sunt rotunjite la 1 milimetru.**

***** Distanța dintre puncte este formată din segmente cumulate ce sunt mai mici decât valoarea 1 milimetru.**

**DATE DESPRE IMOBILUL NR. 10096**

Oficiul de Cadastru și Publicitate Imobiliară PRAHOVA
Biroul de Cadastru și Publicitate Imobiliară Ploiești

A. Partea I. Descrierea imobilului

TEREN Extravilan

Adresa: Jud. Prahova

Nr. Crt	Nr cadastral Nr. topografic	Suprafața* (mp)	Observații / Referințe
A1		3.200	Sector cadastral:5 Teren neimprejmuit;

B. Partea II. Proprietari și acte

Inscrieri privitoare la dreptul de proprietate și alte drepturi reale	Referințe
/	
Act Administrativ nr. 77623, din 27/08/1999 emis de CJSDPAT PRAHOVA (TITLU DE PROPRIETATE;);	
B1	A1
Intabulare, drept de PROPRIETATE, dobândit prin Reconstituire, cota actuala 1/1, cota initiala 1/1	
1) JINGARU ELENA	
2) CIUPITOIU ILIE	

C. Partea III. SARCINI .

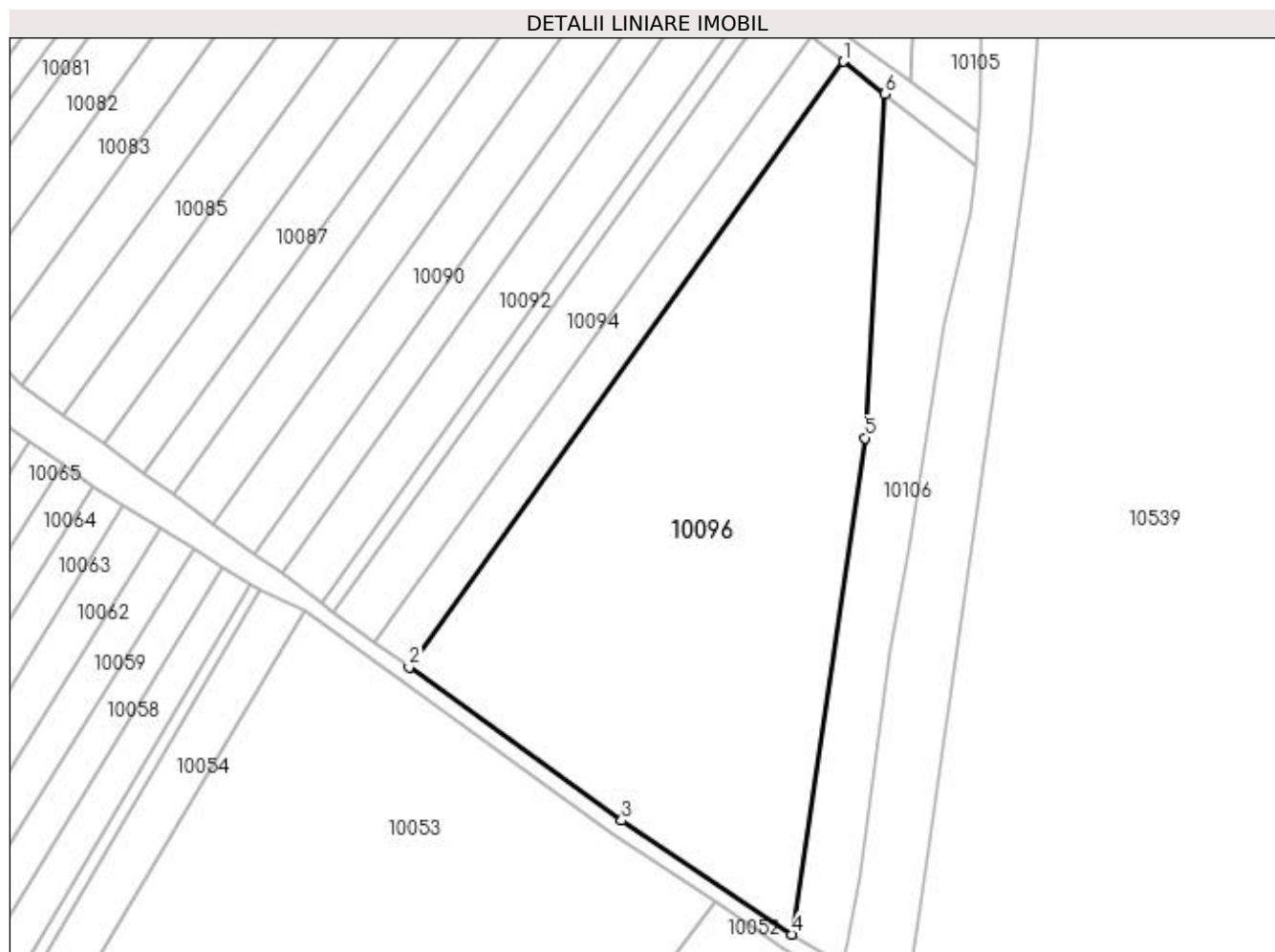
Inscrieri privind dezmembramintele dreptului de proprietate, drepturi reale de garanție și sarcini	Referințe
NU SUNT	

Anexa Nr. 1 La Partea I

Teren

Nr cadastral	Suprafața (mp)*	Observații / Referințe
	3.200	

* Suprafața este determinată în planul de proiecție Stereo 70.



Date referitoare la teren

Crt	Categorie folosință	Intra vilan	Suprafața (mp)	Tarla	Parcelă	Nr. topo	Observații / Referințe
1	vie	NU	3.200	5	196/1	-	

Lungime Segmente

1) Valorile lungimilor segmentelor sunt obținute din proiecție în plan.

Punct început	X / Y	Punct sfârșit	X / Y	Lungime segment (** (m)
1	585.025,249 390.548,961	2	584.970,473 390.472,675	93.915
2	584.970,473 390.472,675	3	584.997,276 390.453,303	33.071
3	584.997,276 390.453,303	4	585.018,715 390.438,962	25.793
4	585.018,715 390.438,962	5	585.027,937 390.501,51	63.224
5	585.027,937 390.501,51	6	585.030,482 390.544,852	43.417

Punct început	X / Y	Punct sfârşit	X / Y	Lungime segment (** (m)
6	585.030,482 390.544,852	1	585.025,249 390.548,961	6.653

** Lungimile segmentelor sunt determinate în planul de proiecţie Stereo 70 şi sunt rotunjite la 1 milimetru.

*** Distanţa dintre puncte este formată din segmente cumulate ce sunt mai mici decât valoarea 1 milimetru.

**DATE DESPRE IMOBILUL NR. 10097**

Oficiul de Cadastru și Publicitate Imobiliară PRAHOVA
Biroul de Cadastru și Publicitate Imobiliară Ploiești

A. Partea I. Descrierea imobilului

TEREN Extravilan

Adresa: Jud. Prahova

Nr. Crt	Nr cadastral Nr. topografic	Suprafața* (mp)	Observații / Referințe
A1		283	Sector cadastral:5 Teren neimprejmuit;

B. Partea II. Proprietari și acte

Inscrieri privitoare la dreptul de proprietate și alte drepturi reale	Referințe
/	
Act Administrativ nr. 17, din 26/03/1999 emis de PRIMARIA COMUNEI BUCOV;	
B1	A1
Inscrierea provizorie, drept de PROPRIETATE, dobandit prin Lege, cota actuala 1/1, cota initiala 1/1	
1) UAT BUCOV, CIF:2843531	
OBSERVATII: DOMENIUL PUBLIC	

C. Partea III. SARCINI .

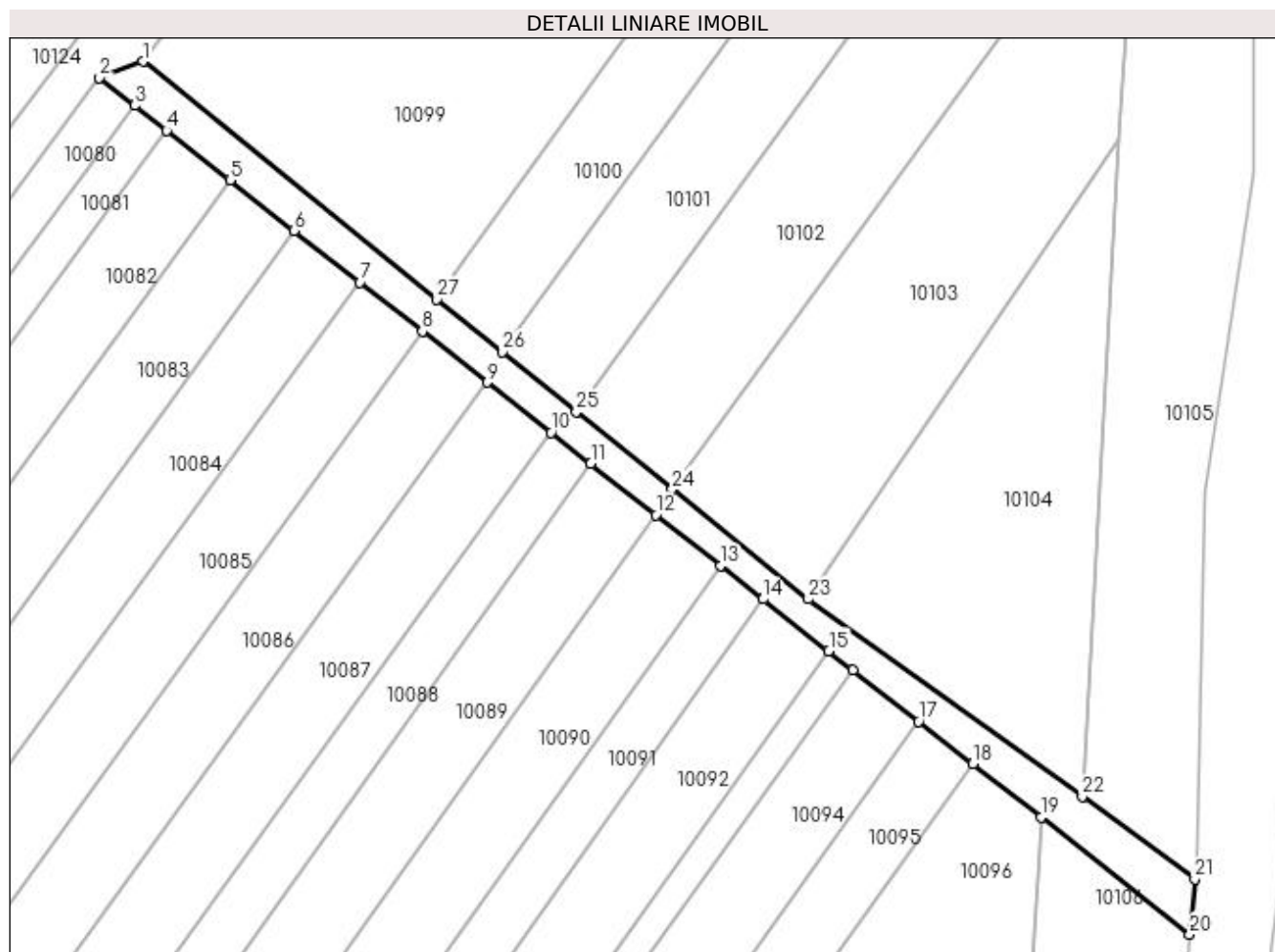
Inscrieri privind dezmembramintele dreptului de proprietate, drepturi reale de garanție și sarcini	Referințe
NU SUNT	

Anexa Nr. 1 La Partea I

Teren

Nr cadastral	Suprafața (mp)*	Observații / Referințe
	283	

* Suprafața este determinată în planul de proiecție Stereo 70.



Date referitoare la teren

Crt	Categorie folosință	Intra vilan	Suprafața (mp)	Tarla	Parcelă	Nr. topo	Observații / Referințe
1	drum	NU	283	5	199	-	

Lungime Segmente

1) Valorile lungimilor segmentelor sunt obținute din proiecție în plan.

Punct început	X / Y	Punct sfârșit	X / Y	Lungime segment (** (m)
1	584.961,63 390.602,779	2	584.958,312 390.601,524	3.547
3	584.961,012 390.599,405	4	584.963,461 390.597,481	3.114
5	584.968,313 390.593,671	6	584.973,215 390.589,822	6.233
7	584.978,27 390.585,852	8	584.983,059 390.582,092	6.089
9	584.988,018 390.578,198	10	584.992,931 390.574,34	6.247

Punct început	X / Y	Punct sfârșit	X / Y	Lungime segment (** (m)
2	584.958,312 390.601,524	3	584.961,012 390.599,405	3.432
4	584.963,461 390.597,481	5	584.968,313 390.593,671	6.169
6	584.973,215 390.589,822	7	584.978,27 390.585,852	6.428
8	584.983,059 390.582,092	9	584.988,018 390.578,198	6.305
10	584.992,931 390.574,34	11	584.995,968 390.571,955	3.862

Punct început	X / Y	Punct sfârșit	X / Y	Lungime segment (** (m))
11	584.995,968 390.571,955	12	585.000,955 390.568,039	6.341
13	585.005,913 390.564,145	14	585.009,176 390.561,583	4.149
15	585.014,224 390.557,619	16	585.016,076 390.556,164	2.355
17	585.021,109 390.552,212	18	585.025,249 390.548,961	5.264
19	585.030,482 390.544,852	20	585.041,894 390.535,898	14.505
21	585.042,272 390.540,125	22	585.033,665 390.546,471	10.694
23	585.012,65 390.561,588	24	585.002,221 390.570,008	13.404
25	584.994,86 390.575,951	26	584.989,215 390.580,508	7.255
27	584.984,177 390.584,575	1	584.961,63 390.602,779	28.978

Punct început	X / Y	Punct sfârșit	X / Y	Lungime segment (** (m))
12	585.000,955 390.568,039	13	585.005,913 390.564,145	6.304
14	585.009,176 390.561,583	15	585.014,224 390.557,619	6.418
16	585.016,076 390.556,164	17	585.021,109 390.552,212	6.399
18	585.025,249 390.548,961	19	585.030,482 390.544,852	6.653
20	585.041,894 390.535,898	21	585.042,272 390.540,125	4.244
22	585.033,665 390.546,471	23	585.012,65 390.561,588	25.887
24	585.002,221 390.570,008	25	584.994,86 390.575,951	9.461
26	584.989,215 390.580,508	27	584.984,177 390.584,575	6.475

** Lungimile segmentelor sunt determinate în planul de proiecție Stereo 70 și sunt rotunjite la 1 milimetru.

*** Distanța dintre puncte este formată din segmente cumulate ce sunt mai mici decât valoarea 1 milimetru.

**DATE DESPRE IMOBILUL NR. 10098**

Oficiul de Cadastru și Publicitate Imobiliară PRAHOVA
Biroul de Cadastru și Publicitate Imobiliară Ploiești

A. Partea I. Descrierea imobilului

TEREN Extravilan

Adresa: Jud. Prahova

Nr. Crt	Nr cadastral Nr. topografic	Suprafața* (mp)	Observații / Referințe
A1		1.008	Sector cadastral:5 Teren neimprejmuit;

B. Partea II. Proprietari și acte

Inscrieri privitoare la dreptul de proprietate și alte drepturi reale	Referințe
/	
Act Administrativ nr. 17, din 26/03/1999 emis de PRIMARIA COMUNEI BUCOV;	
B1	A1
Inscrierea provizorie, drept de PROPRIETATE, dobandit prin Lege, cota actuala 1/1, cota initiala 1/1	
1) UAT BUCOV, CIF:2843531	
OBSERVATII: DOMENIUL PUBLIC	

C. Partea III. SARCINI .

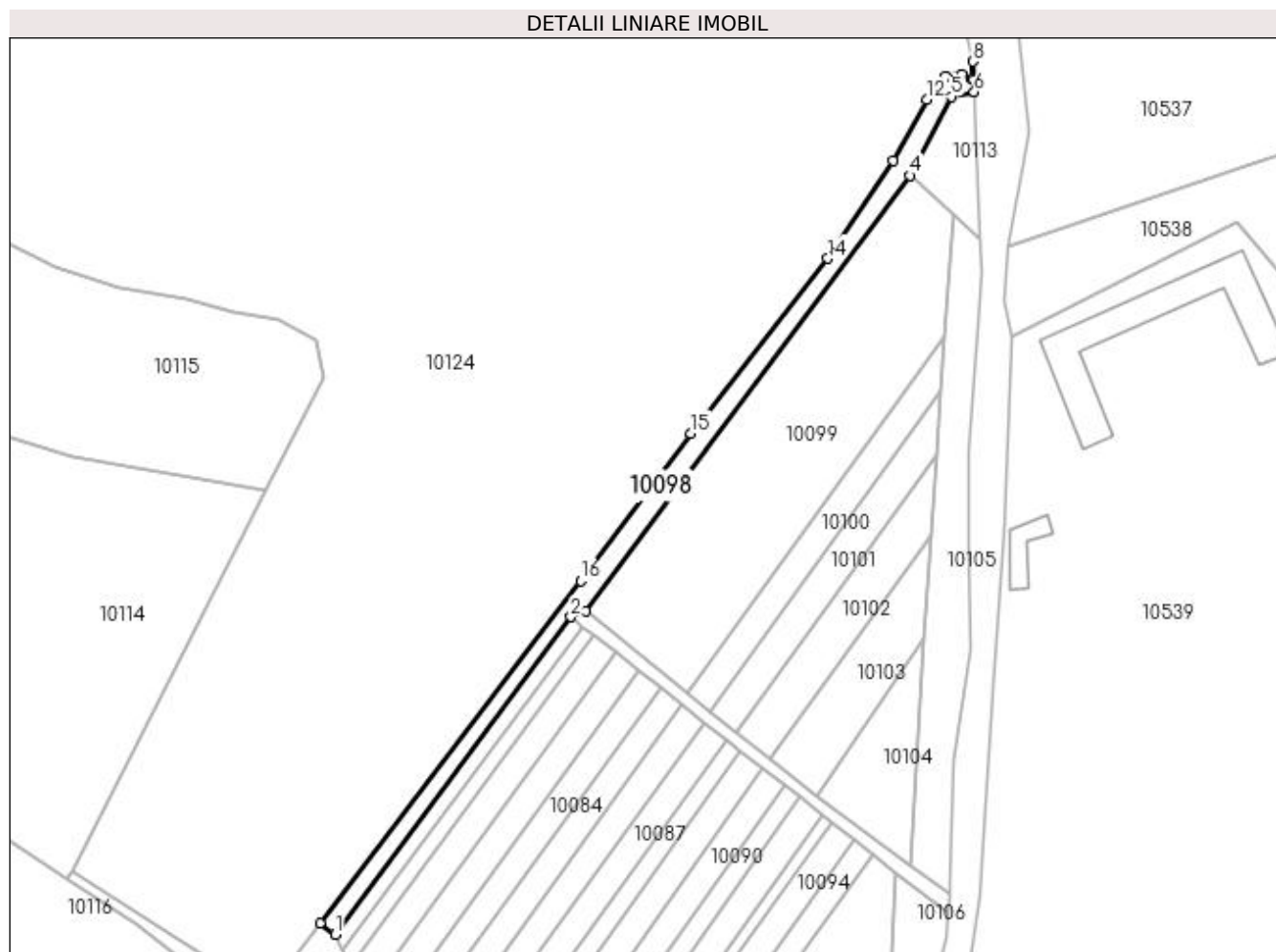
Inscrieri privind dezmembramintele dreptului de proprietate, drepturi reale de garanție și sarcini	Referințe
NU SUNT	

Anexa Nr. 1 La Partea I

Teren

Nr cadastral	Suprafața (mp)*	Observații / Referințe
	1.008	

* Suprafața este determinată în planul de proiecție Stereo 70.



Date referitoare la teren

Crt	Categorie folosință	Intra vilan	Suprafața (mp)	Tarla	Parcelă	Nr. topo	Observații / Referințe
1	drum	NU	1.008	5	194	-	

Lungime Segmente

1) Valorile lungimilor segmentelor sunt obținute din proiecție în plan.

Punct început	X / Y	Punct sfârșit	X / Y	Lungime segment (** (m)
1	584.906,046 390.531,178	2	584.958,312 390.601,524	87.637
2	584.958,312 390.601,524	3	584.961,63 390.602,779	3.547
3	584.961,63 390.602,779	4	585.033,505 390.699,423	120.441
4	585.033,505 390.699,423	5	585.042,674 390.716,914	19.749
5	585.042,674 390.716,914	6	585.047,751 390.717,987	5.189

Punct început	X / Y	Punct sfârșit	X / Y	Lungime segment (** (m)
6	585.047,751 390.717,987	7	585.047,657 390.720,531	2.546
7	585.047,657 390.720,531	8	585.047,503 390.724,703	4.175
8	585.047,503 390.724,703	9	585.047,158 390.720,801	3.917
9	585.047,158 390.720,801	10	585.044,958 390.721,806	2.419
10	585.044,958 390.721,806	11	585.041,439 390.721,492	3.533
11	585.041,439 390.721,492	12	585.037,228 390.716,217	6.75
12	585.037,228 390.716,217	13	585.029,767 390.702,747	15.398
13	585.029,767 390.702,747	14	585.015,291 390.681,051	26.082
14	585.015,291 390.681,051	15	584.984,883 390.642,269	49.282
15	584.984,883 390.642,269	16	584.960,429 390.609,609	40.8
16	584.960,429 390.609,609	17	584.902,603 390.533,686	95.437
17	584.902,603 390.533,686	1	584.906,046 390.531,178	4.26

** Lungimile segmentelor sunt determinate în planul de proiecție Stereo 70 și sunt rotunjite la 1 milimetru.

*** Distanța dintre puncte este formată din segmente cumulate ce sunt mai mici decât valoarea 1 milimetru.

**DATE DESPRE IMOBILUL NR. 10099**

Oficiul de Cadastru și Publicitate Imobiliară PRAHOVA
Biroul de Cadastru și Publicitate Imobiliară Ploiești

A. Partea I. Descrierea imobilului

TEREN Extravilan

Adresa: Jud. Prahova

Nr. Crt	Nr cadastral Nr. topografic	Suprafața* (mp)	Observații / Referințe
A1		3.200	Sector cadastral:5 Teren neimprejmuit;

B. Partea II. Proprietari și acte

Inscrieri privitoare la dreptul de proprietate și alte drepturi reale	Referințe
/	
Act Administrativ nr. 91247, din 28/11/2002 emis de CJSDPAT PRAHOVA (TITLU DE PROPRIETATE;);	
B1	A1
Intabulare, drept de PROPRIETATE, dobandit prin Reconstituire, cota actuala 1/1, cota initiala 1/1	
1) RADUCANU MARIA	
2) NITA NICOLAE	

C. Partea III. SARCINI .

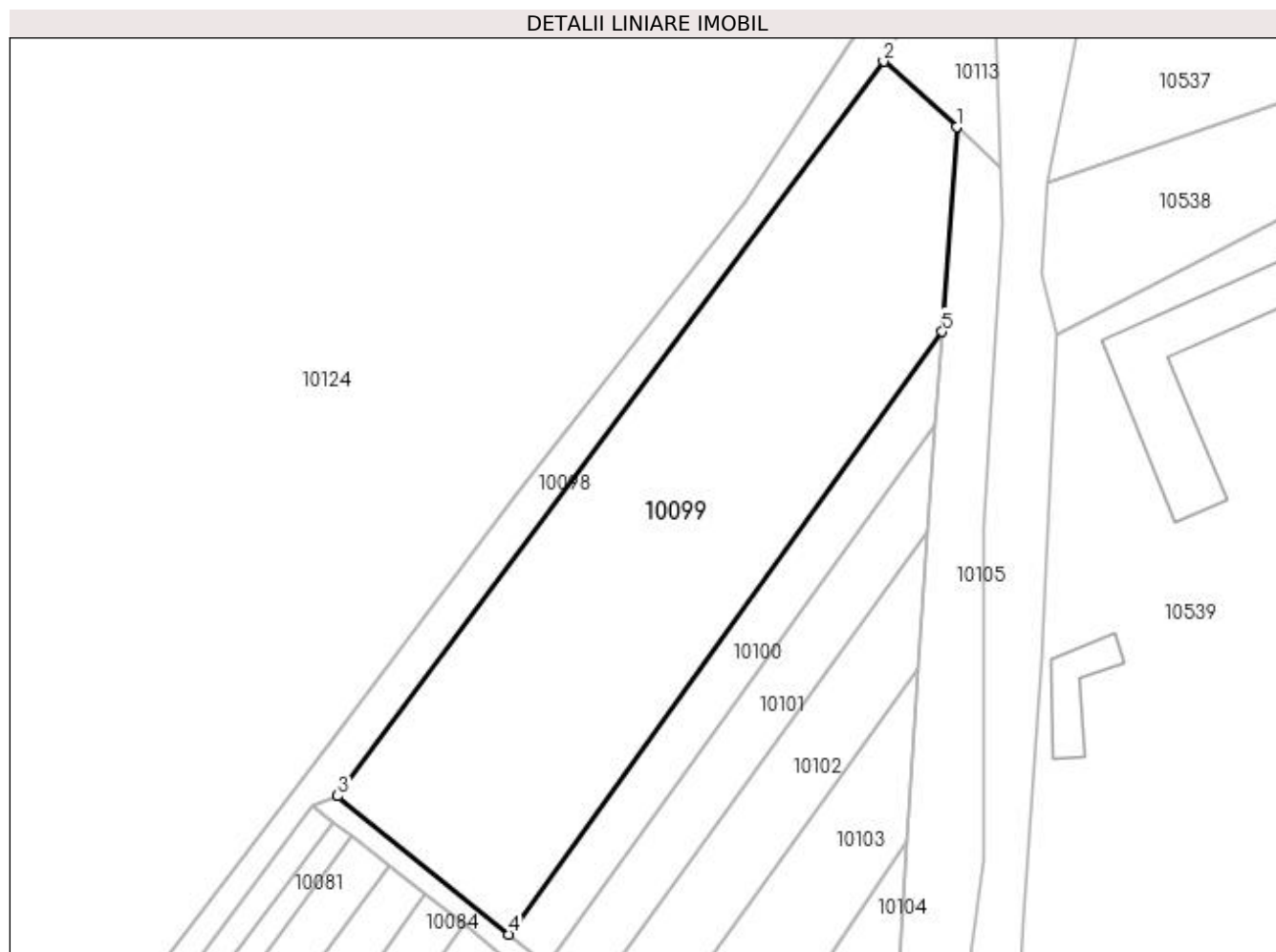
Inscrieri privind dezmembramintele dreptului de proprietate, drepturi reale de garanție și sarcini	Referințe
NU SUNT	

Anexa Nr. 1 La Partea I

Teren

Nr cadastral	Suprafața (mp)*	Observații / Referințe
	3.200	

* Suprafața este determinată în planul de proiecție Stereo 70.



Date referitoare la teren

Crt	Categorie folosință	Intra vilan	Suprafața (mp)	Tarla	Parcelă	Nr. topo	Observații / Referințe
1	vie	NU	3.200	5	200/1	-	

Lungime Segmente

1) Valorile lungimilor segmentelor sunt obținute din proiecție în plan.

Punct început	X / Y	Punct sfârșit	X / Y	Lungime segment (** (m)
1	585.043,107 390.690,789	2	585.033,505 390.699,423	12.913
2	585.033,505 390.699,423	3	584.961,63 390.602,779	120.441
3	584.961,63 390.602,779	4	584.984,177 390.584,575	28.978
4	584.984,177 390.584,575	5	585.041,209 390.663,885	97.687
5	585.041,209 390.663,885	1	585.043,107 390.690,789	26.971

**** Lungimile segmentelor sunt determinate în planul de proiecție Stereo 70 și sunt rotunjite la 1 milimetru.**

***** Distanța dintre puncte este formată din segmente cumulate ce sunt mai mici decât valoarea 1 milimetru.**

**DATE DESPRE IMOBILUL NR. 10100**

Oficiul de Cadastru și Publicitate Imobiliară PRAHOVA
Biroul de Cadastru și Publicitate Imobiliară Ploiești

A. Partea I. Descrierea imobilului

TEREN Extravilan

Adresa: Jud. Prahova

Nr. Crt	Nr cadastral Nr. topografic	Suprafața* (mp)	Observații / Referințe
A1		600	Sector cadastral:5 Teren neimprejmuit;

B. Partea II. Proprietari și acte

Inscrieri privitoare la dreptul de proprietate și alte drepturi reale	Referințe
/	
Act Administrativ nr. 77697, din 05/02/2001 emis de CJSDPAT PRAHOVA (TITLU DE PROPRIETATE;);	
B1	A1
Intabulare, drept de PROPRIETATE, dobândit prin Reconstituire, cota actuala 1/1, cota initiala 1/1	
1) ONEA CRISTIAN 2) OPREA ANA 3) ONEA GHEORGHE 4) ONEA ELENA 5) ONEA ION	

C. Partea III. SARCINI .

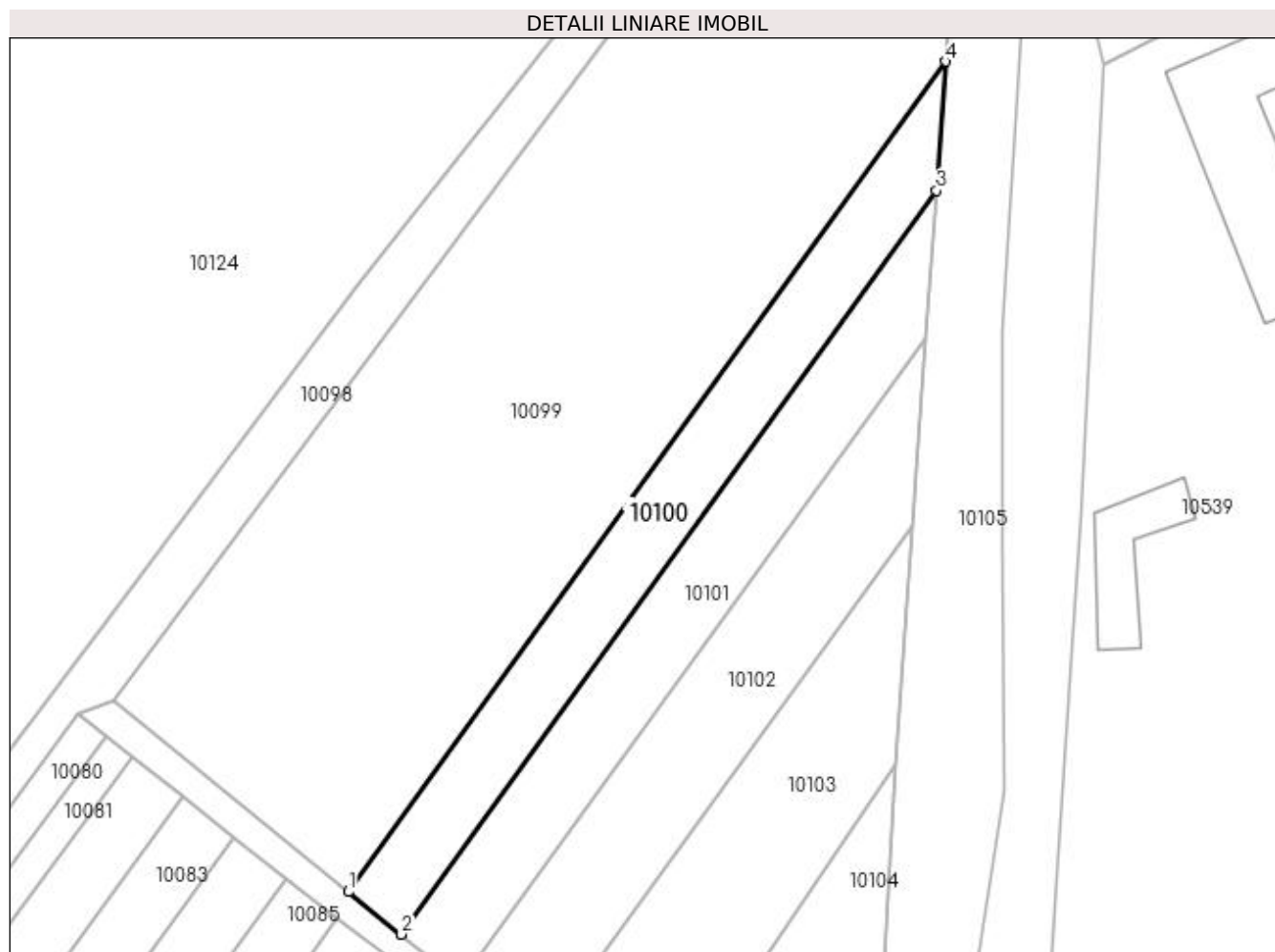
Inscrieri privind dezmembramintele dreptului de proprietate, drepturi reale de garanție și sarcini	Referințe
NU SUNT	

Anexa Nr. 1 La Partea I

Teren

Nr cadastral	Suprafața (mp)*	Observații / Referințe
	600	

* Suprafața este determinată în planul de proiecție Stereo 70.



Date referitoare la teren

Crt	Categorie folosință	Intra vilan	Suprafața (mp)	Tarla	Parcelă	Nr. topo	Observații / Referințe
1	vie	NU	600	5	200/2	-	

Lungime Segmente

1) Valorile lungimilor segmentelor sunt obținute din proiecție în plan.

Punct început	X / Y	Punct sfârșit	X / Y	Lungime segment (** (m)
1	584.984,177 390.584,575	2	584.989,215 390.580,508	6.475
2	584.989,215 390.580,508	3	585.040,339 390.651,549	87.524
3	585.040,339 390.651,549	4	585.041,209 390.663,885	12.367
4	585.041,209 390.663,885	1	584.984,177 390.584,575	97.687

**** Lungimile segmentelor sunt determinate în planul de proiecție Stereo 70 și sunt rotunjite la 1 milimetru.**

***** Distanța dintre puncte este formată din segmente cumulate ce sunt mai mici decât valoarea 1 milimetru.**

**DATE DESPRE IMOBILUL NR. 10101**

Oficiul de Cadastru și Publicitate Imobiliară PRAHOVA
Biroul de Cadastru și Publicitate Imobiliară Ploiești

A. Partea I. Descrierea imobilului

TEREN Extravilan

Adresa: Jud. Prahova

Nr. Crt	Nr cadastral Nr. topografic	Suprafața* (mp)	Observații / Referințe
A1		600	Sector cadastral:5 Teren neimprejmuit;

B. Partea II. Proprietari și acte

Inscrieri privitoare la dreptul de proprietate și alte drepturi reale	Referințe
/	
Act Administrativ nr. 42088, din 07/11/1996 emis de CJSDPAT PRAHOVA (TITLU DE PROPRIETATE;);	
B1	A1
Intabulare, drept de PROPRIETATE, dobandit prin Reconstituire, cota actuala 1/1, cota initiala 1/1 1) PENESCU ION	

C. Partea III. SARCINI .

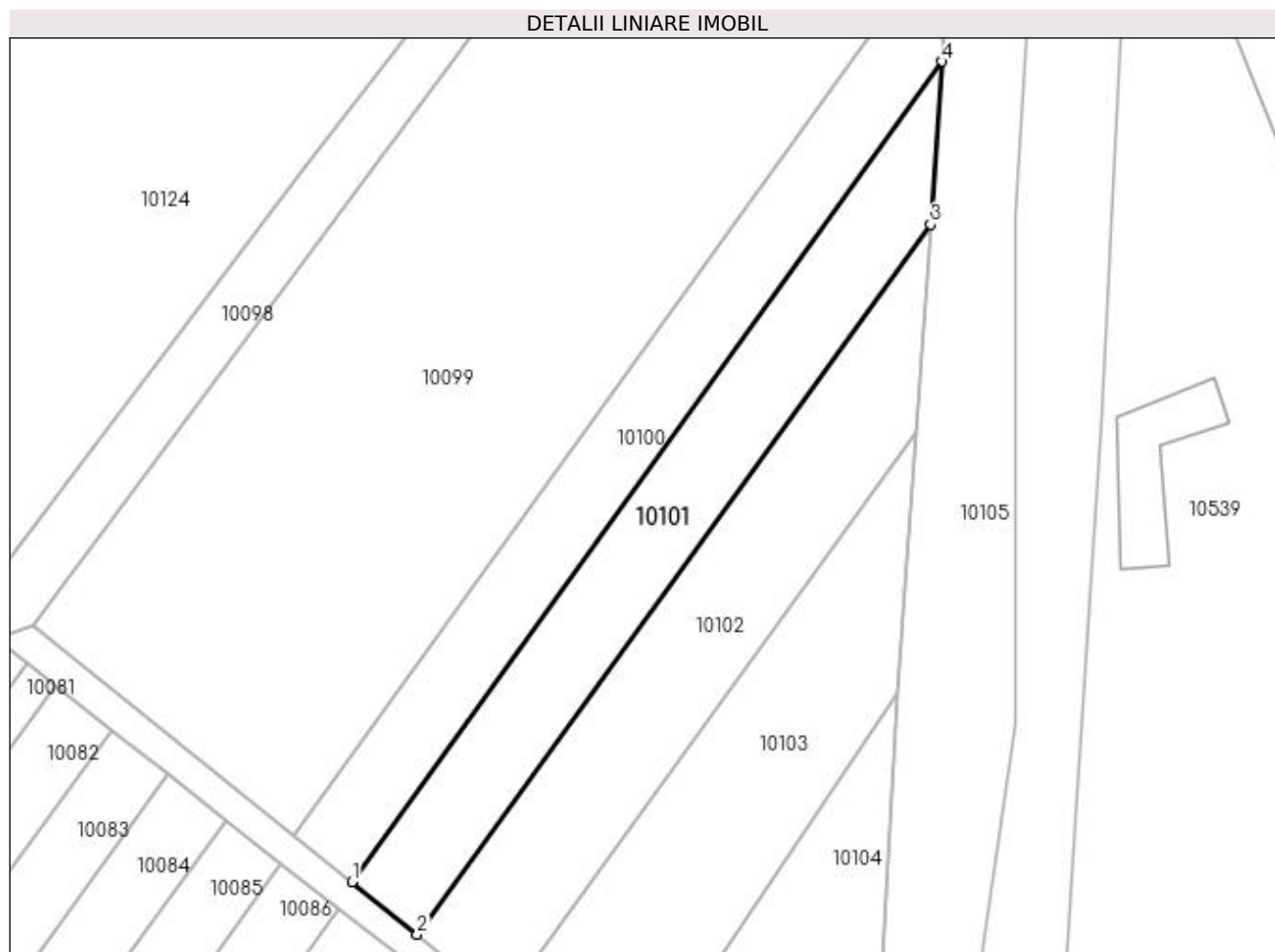
Inscrieri privind dezmembramintele dreptului de proprietate, drepturi reale de garanție și sarcini	Referințe
NU SUNT	

Anexa Nr. 1 La Partea I

Teren

Nr cadastral	Suprafața (mp)*	Observații / Referințe
	600	

* Suprafața este determinată în planul de proiecție Stereo 70.



Date referitoare la teren

Crt	Categorie folosință	Intra vilan	Suprafața (mp)	Tarla	Parcelă	Nr. topo	Observații / Referințe
1	vie	NU	600	5	200/3	-	

Lungime Segmente

1) Valorile lungimilor segmentelor sunt obținute din proiecție în plan.

Punct început	X / Y	Punct sfârșit	X / Y	Lungime segment (** (m)
1	584.989,215 390.580,508	2	584.994,86 390.575,951	7.255
2	584.994,86 390.575,951	3	585.039,344 390.637,445	75.897
3	585.039,344 390.637,445	4	585.040,339 390.651,549	14.139
4	585.040,339 390.651,549	1	584.989,215 390.580,508	87.524

**** Lungimile segmentelor sunt determinate în planul de proiecție Stereo 70 și sunt rotunjite la 1 milimetru.**

***** Distanța dintre puncte este formată din segmente cumulate ce sunt mai mici decât valoarea 1 milimetru.**

**DATE DESPRE IMOBILUL NR. 10102**

Oficiul de Cadastru și Publicitate Imobiliară PRAHOVA
Biroul de Cadastru și Publicitate Imobiliară Ploiești

A. Partea I. Descrierea imobilului

TEREN Extravilan

Adresa: Jud. Prahova

Nr. Crt	Nr cadastral Nr. topografic	Suprafața* (mp)	Observații / Referințe
A1		650	Sector cadastral:5 Teren neimprejmuit;

B. Partea II. Proprietari și acte

Inscrieri privitoare la dreptul de proprietate și alte drepturi reale	Referințe
/	
Act Administrativ nr. 77689, din 17/01/2001 emis de CJSDPAT PRAHOVA (TITLU DE PROPRIETATE;);	
B1	A1
Intabulare, drept de PROPRIETATE, dobândit prin Reconstituire, cota actuala 1/1, cota initiala 1/1 1) MUSTATEA PARASCHIVA	

C. Partea III. SARCINI .

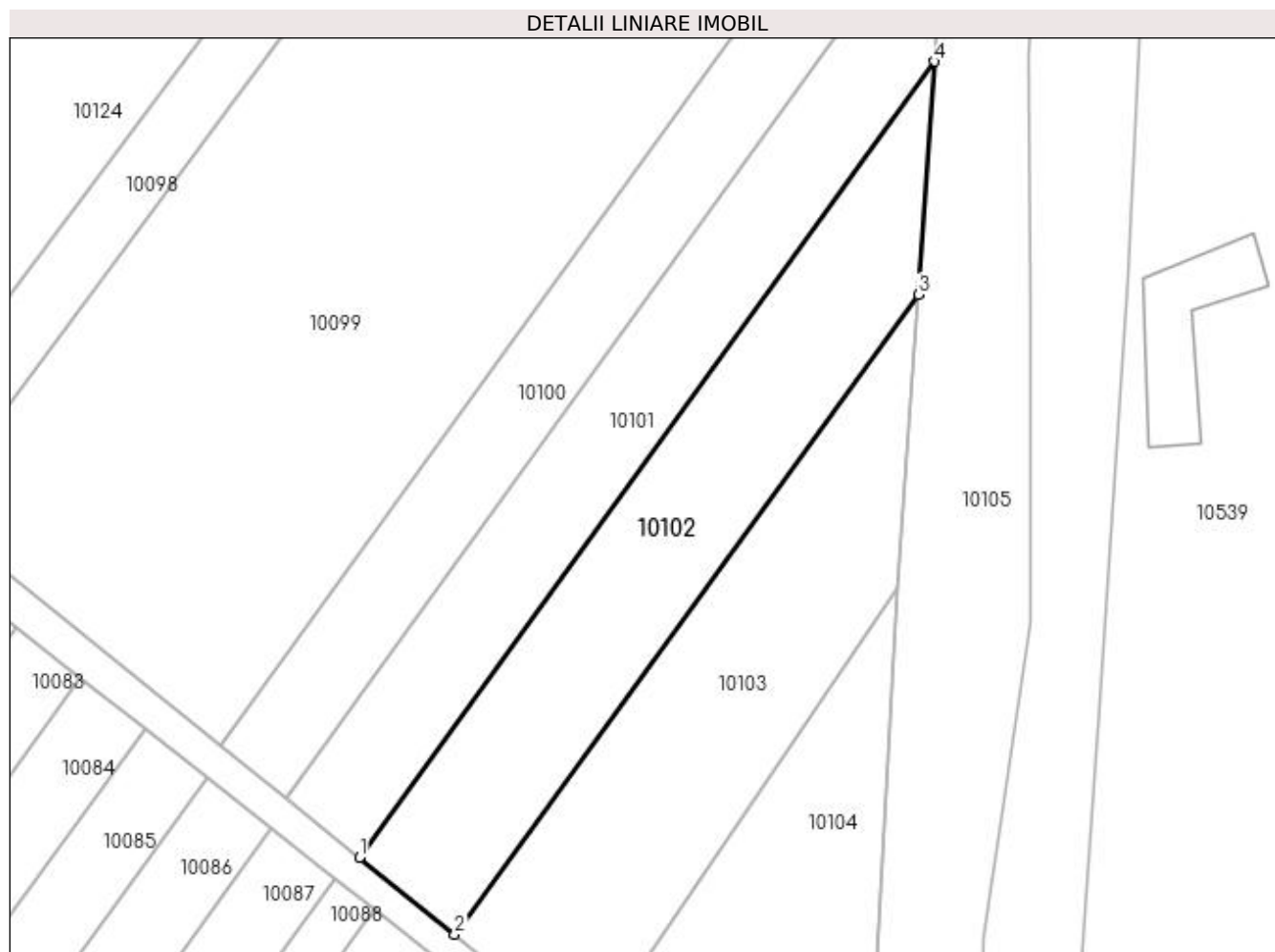
Inscrieri privind dezmembramintele dreptului de proprietate, drepturi reale de garanție și sarcini	Referințe
NU SUNT	

Anexa Nr. 1 La Partea I

Teren

Nr cadastral	Suprafața (mp)*	Observații / Referințe
	650	

* Suprafața este determinată în planul de proiecție Stereo 70.



Date referitoare la teren

Crt	Categorie folosință	Intra vilan	Suprafața (mp)	Tarla	Parcelă	Nr. topo	Observații / Referințe
1	vie	NU	650	5	200/4	-	

Lungime Segmente

1) Valorile lungimilor segmentelor sunt obținute din proiecție în plan.

Punct început	X / Y	Punct sfârșit	X / Y	Lungime segment (** (m)
1	584.994,86 390.575,951	2	585.002,221 390.570,008	9.461
2	585.002,221 390.570,008	3	585.038,073 390.619,426	61.053
3	585.038,073 390.619,426	4	585.039,344 390.637,445	18.064
4	585.039,344 390.637,445	1	584.994,86 390.575,951	75.897

**** Lungimile segmentelor sunt determinate în planul de proiecție Stereo 70 și sunt rotunjite la 1 milimetru.**

***** Distanța dintre puncte este formată din segmente cumulate ce sunt mai mici decât valoarea 1 milimetru.**

**DATE DESPRE IMOBILUL NR. 10103**

Oficiul de Cadastru și Publicitate Imobiliară PRAHOVA
Biroul de Cadastru și Publicitate Imobiliară Ploiești

A. Partea I. Descrierea imobilului

TEREN Extravilan

Adresa: Jud. Prahova

Nr. Crt	Nr cadastral Nr. topografic	Suprafața* (mp)	Observații / Referințe
A1		650	Sector cadastral:5 Teren neimprejmuit;

B. Partea II. Proprietari și acte

Inscrieri privitoare la dreptul de proprietate și alte drepturi reale	Referințe
/	
Act Administrativ nr. 77691, din 17/01/2001 emis de CJSDPAT PRAHOVA (TITLU DE PROPRIETATE;);	
B1	A1
Intabulare, drept de PROPRIETATE, dobandit prin Reconstituire, cota actuala 1/1, cota initiala 1/1 1) DINESCU ION GHEORGHE	

C. Partea III. SARCINI .

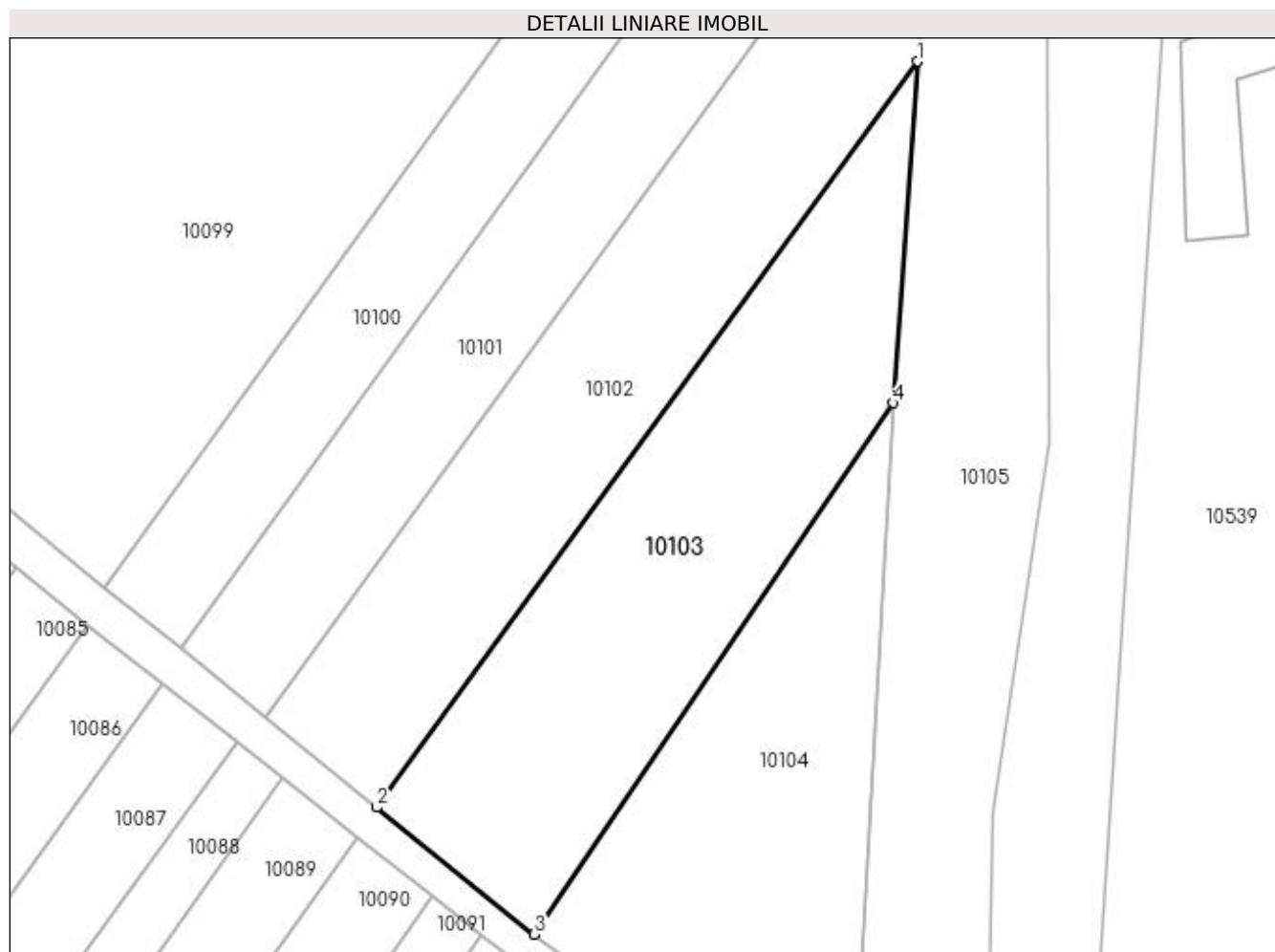
Inscrieri privind dezmembramintele dreptului de proprietate, drepturi reale de garanție și sarcini	Referințe
NU SUNT	

Anexa Nr. 1 La Partea I

Teren

Nr cadastral	Suprafața (mp)*	Observații / Referințe
	650	

* Suprafața este determinată în planul de proiecție Stereo 70.



Date referitoare la teren

Crt	Categorie folosință	Intra vilan	Suprafața (mp)	Tarla	Parcelă	Nr. topo	Observații / Referințe
1	vie	NU	650	5	200/5	-	

Lungime Segmente

1) Valorile lungimilor segmentelor sunt obținute din proiecție în plan.

Punct început	X / Y	Punct sfârșit	X / Y	Lungime segment (** (m)
1	585.038,073 390.619,426	2	585.002,221 390.570,008	61.053
2	585.002,221 390.570,008	3	585.012,65 390.561,588	13.404
3	585.012,65 390.561,588	4	585.036,477 390.596,801	42.517
4	585.036,477 390.596,801	1	585.038,073 390.619,426	22.681

**** Lungimile segmentelor sunt determinate în planul de proiecție Stereo 70 și sunt rotunjite la 1 milimetru.**

***** Distanța dintre puncte este formată din segmente cumulate ce sunt mai mici decât valoarea 1 milimetru.**

**DATE DESPRE IMOBILUL NR. 10104**

Oficiul de Cadastru și Publicitate Imobiliară PRAHOVA
Biroul de Cadastru și Publicitate Imobiliară Ploiești

A. Partea I. Descrierea imobilului

TEREN Extravilan

Adresa: Jud. Prahova

Nr. Crt	Nr cadastral Nr. topografic	Suprafața* (mp)	Observații / Referințe
A1		550	Sector cadastral:5 Teren neimprejmuit;

B. Partea II. Proprietari și acte

Inscrieri privitoare la dreptul de proprietate și alte drepturi reale	Referințe
/	
Act Administrativ nr. 73499, din 08/12/2007 emis de CJSDPAT PRAHOVA (TITLU DE PROPRIETATE;);	
B1	A1
Intabulare, drept de PROPRIETATE, dobândit prin Reconstituire, cota actuala 1/1, cota initiala 1/1	
1) LAZAR NICOLAE 2) LAZAR CONSTANTIN 3) LAZAR ION 4) LAZAR GHEORGHE 5) BADEA MARIA	

C. Partea III. SARCINI .

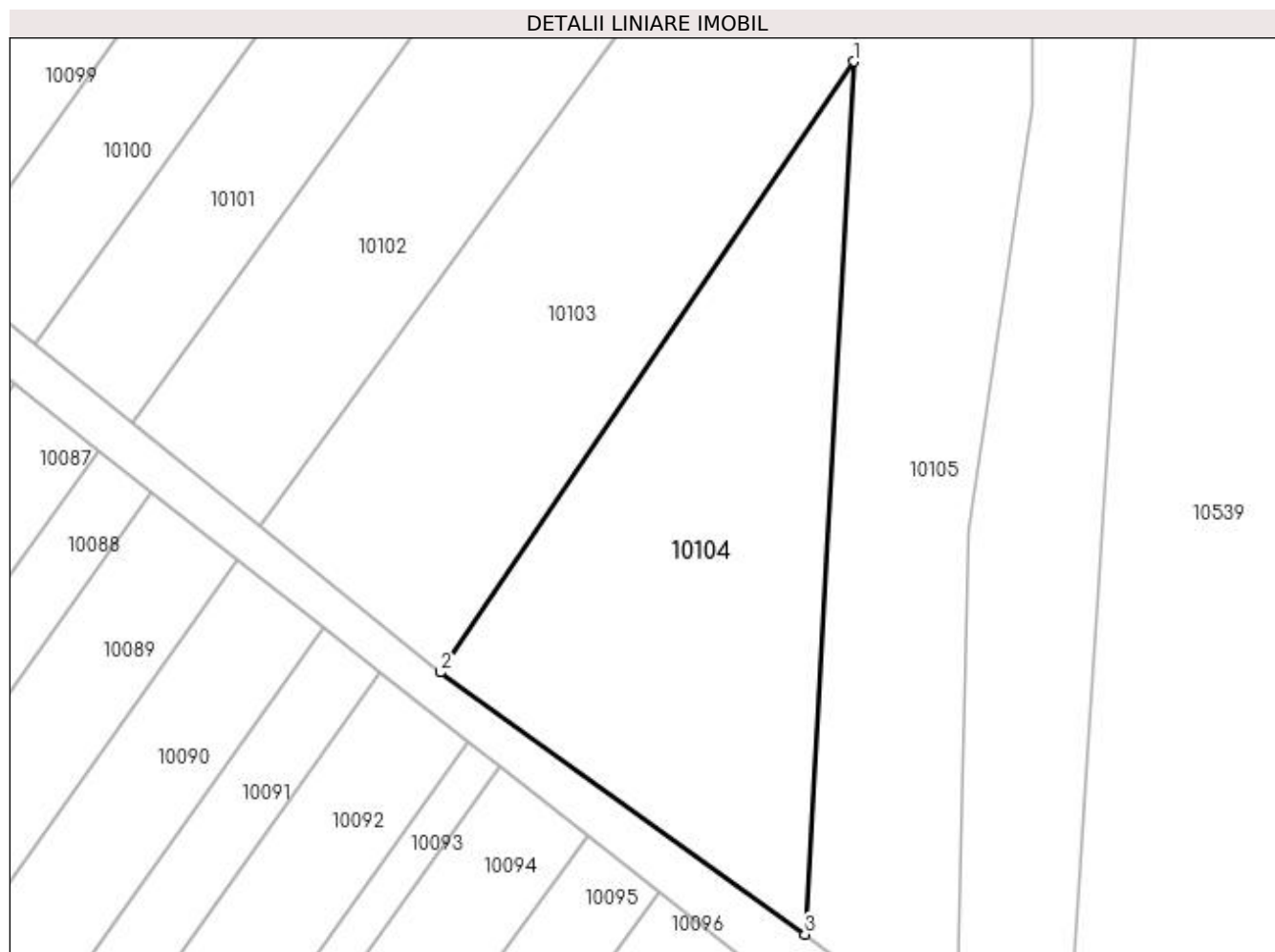
Inscrieri privind dezmembramintele dreptului de proprietate, drepturi reale de garanție și sarcini	Referințe
NU SUNT	

Anexa Nr. 1 La Partea I

Teren

Nr cadastral	Suprafața (mp)*	Observații / Referințe
	550	

* Suprafața este determinată în planul de proiecție Stereo 70.



Date referitoare la teren

Crt	Categorie folosință	Intra vilan	Suprafața (mp)	Tarla	Parcelă	Nr. topo	Observații / Referințe
1	vie	NU	550	5	200/6	-	

Lungime Segmente

1) Valorile lungimilor segmentelor sunt obținute din proiecție în plan.

Punct început	X / Y	Punct sfârșit	X / Y	Lungime segment (** (m)
1	585.036,477 390.596,801	2	585.012,65 390.561,588	42.517
2	585.012,65 390.561,588	3	585.033,665 390.546,471	25.887
3	585.033,665 390.546,471	1	585.036,477 390.596,801	50.408

** Lungimile segmentelor sunt determinate în planul de proiecție Stereo 70 și sunt rotunjite la 1 milimetru.

*** Distanța dintre puncte este formată din segmente cumulate ce sunt mai mici decât valoarea 1 milimetru.

**DATE DESPRE IMOBILUL NR. 10105**

Oficiul de Cadastru și Publicitate Imobiliară PRAHOVA
Biroul de Cadastru și Publicitate Imobiliară Ploiești

A. Partea I. Descrierea imobilului

TEREN Extravilan

Adresa: Jud. Prahova

Nr. Crt	Nr cadastral Nr. topografic	Suprafața* (mp)	Observații / Referințe
A1		1.193	Sector cadastral:5 Teren neimprejmuit;

B. Partea II. Proprietari și acte

Inscrieri privitoare la dreptul de proprietate și alte drepturi reale	Referințe
/	
Act Administrativ nr. 9411, din 03/04/2023 emis de PRIMARIA COMUNEI BUCOV;	
B1	A1
Intabulare, drept de PROPRIETATE, dobândit prin Lege, cota actuala 1/1, cota initiala 1/1	
1) UAT BUCOV, CIF:2843531	
OBSERVATII: REZERVA LA DISPOZITIA COMISIEI LOCALE DE FOND FUNCJAR	

C. Partea III. SARCINI .

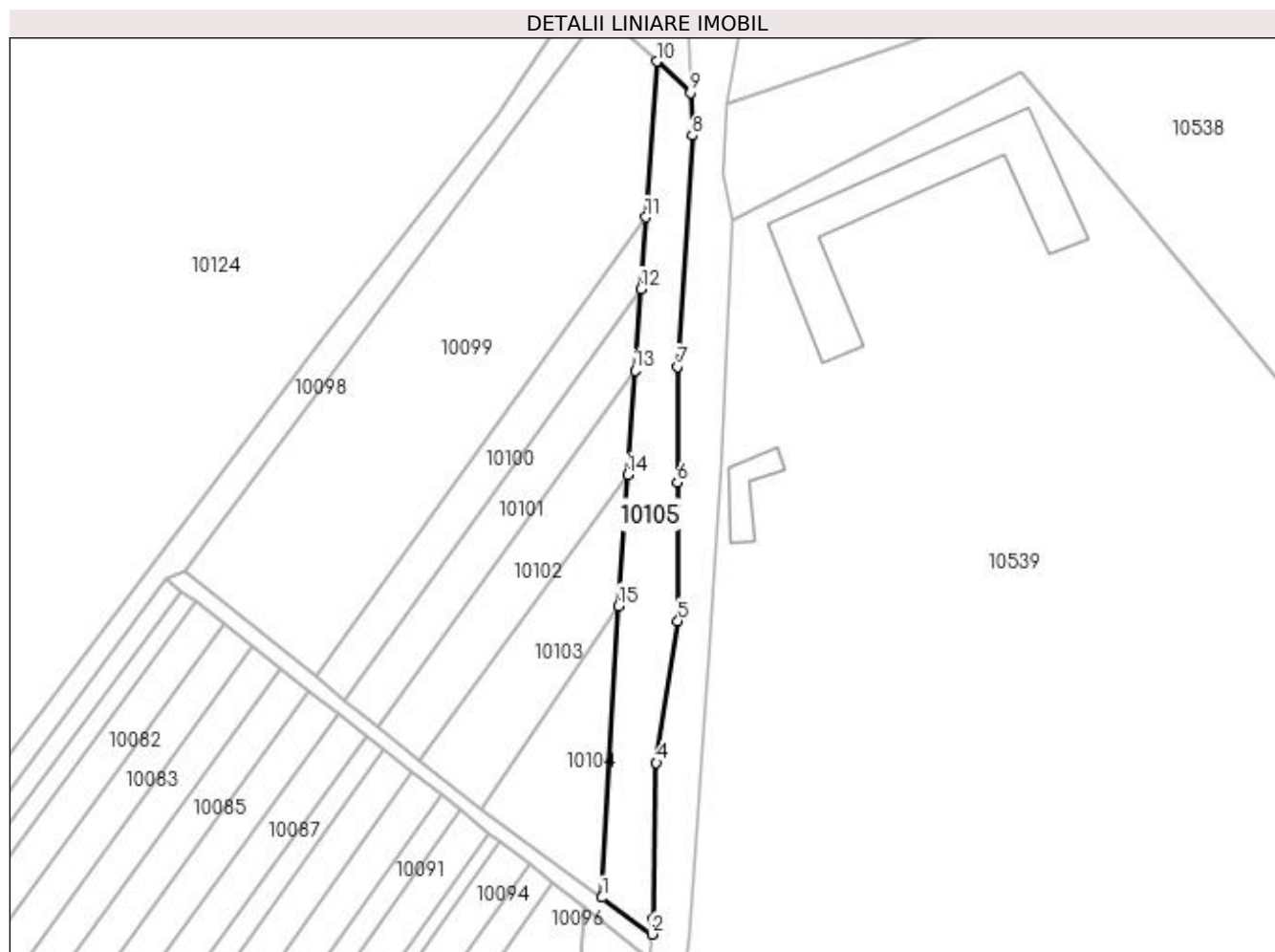
Inscrieri privind dezmembramintele dreptului de proprietate, drepturi reale de garanție și sarcini	Referințe
NU SUNT	

Anexa Nr. 1 La Partea I

Teren

Nr cadastral	Suprafața (mp)*	Observații / Referințe
	1.193	

* Suprafața este determinată în planul de proiecție Stereo 70.



Date referitoare la teren

Crt	Categorie folosință	Intravilan	Suprafața (mp)	Tarla	Parcelă	Nr. topo	Observații / Referințe
1	pașune	NU	1.193	5	200/7	-	

Lungime Segmente

1) Valorile lungimilor segmentelor sunt obținute din proiecție în plan.

Punct început	X / Y	Punct sfârșit	X / Y	Lungime segment (** (m)
1	585.033,665 390.546,471	2	585.042,272 390.540,125	10.694
2	585.042,272 390.540,125	3	585.042,507 390.542,76	2.645
3	585.042,507 390.542,76	4	585.043,065 390.569,746	26.992
4	585.043,065 390.569,746	5	585.046,782 390.594,228	24.763
5	585.046,782 390.594,228	6	585.046,686 390.618,111	23.883

Punct început	X / Y	Punct sfârșit	X / Y	Lungime segment (** (m)
6	585.046,686 390.618,111	7	585.046,654 390.638,113	20.002
7	585.046,654 390.638,113	8	585.049,229 390.677,979	39.949
8	585.049,229 390.677,979	9	585.048,954 390.685,416	7.442
9	585.048,954 390.685,416	10	585.043,107 390.690,789	7.941
10	585.043,107 390.690,789	11	585.041,209 390.663,885	26.971
11	585.041,209 390.663,885	12	585.040,339 390.651,549	12.367
12	585.040,339 390.651,549	13	585.039,344 390.637,445	14.139
13	585.039,344 390.637,445	14	585.038,073 390.619,426	18.064
14	585.038,073 390.619,426	15	585.036,477 390.596,801	22.681
15	585.036,477 390.596,801	1	585.033,665 390.546,471	50.408

** Lungimile segmentelor sunt determinate în planul de proiecție Stereo 70 și sunt rotunjite la 1 milimetru.

*** Distanța dintre puncte este formată din segmente cumulate ce sunt mai mici decât valoarea 1 milimetru.

**DATE DESPRE IMOBILUL NR. 10106**

Oficiul de Cadastru și Publicitate Imobiliară PRAHOVA
Biroul de Cadastru și Publicitate Imobiliară Ploiești

A. Partea I. Descrierea imobilului

TEREN Extravilan

Adresa: Jud. Prahova

Nr. Crt	Nr cadastral Nr. topografic	Suprafața* (mp)	Observații / Referințe
A1		867	Sector cadastral:5 Teren neimprejmuit;

B. Partea II. Proprietari și acte

Inscrieri privitoare la dreptul de proprietate și alte drepturi reale	Referințe
/	
Act Administrativ nr. 9410, din 03/04/2023 emis de PRIMARIA COMUNEI BUCOV;	
B1	A1
Intabulare, drept de PROPRIETATE, dobândit prin Lege, cota actuala 1/1, cota initiala 1/1	
1) UAT BUCOV, CIF:2843531	
OBSERVAȚII: REZERVA LA DISPOZITIA COMISIEI LOCALE DE FOND FUNCAR	

C. Partea III. SARCINI .

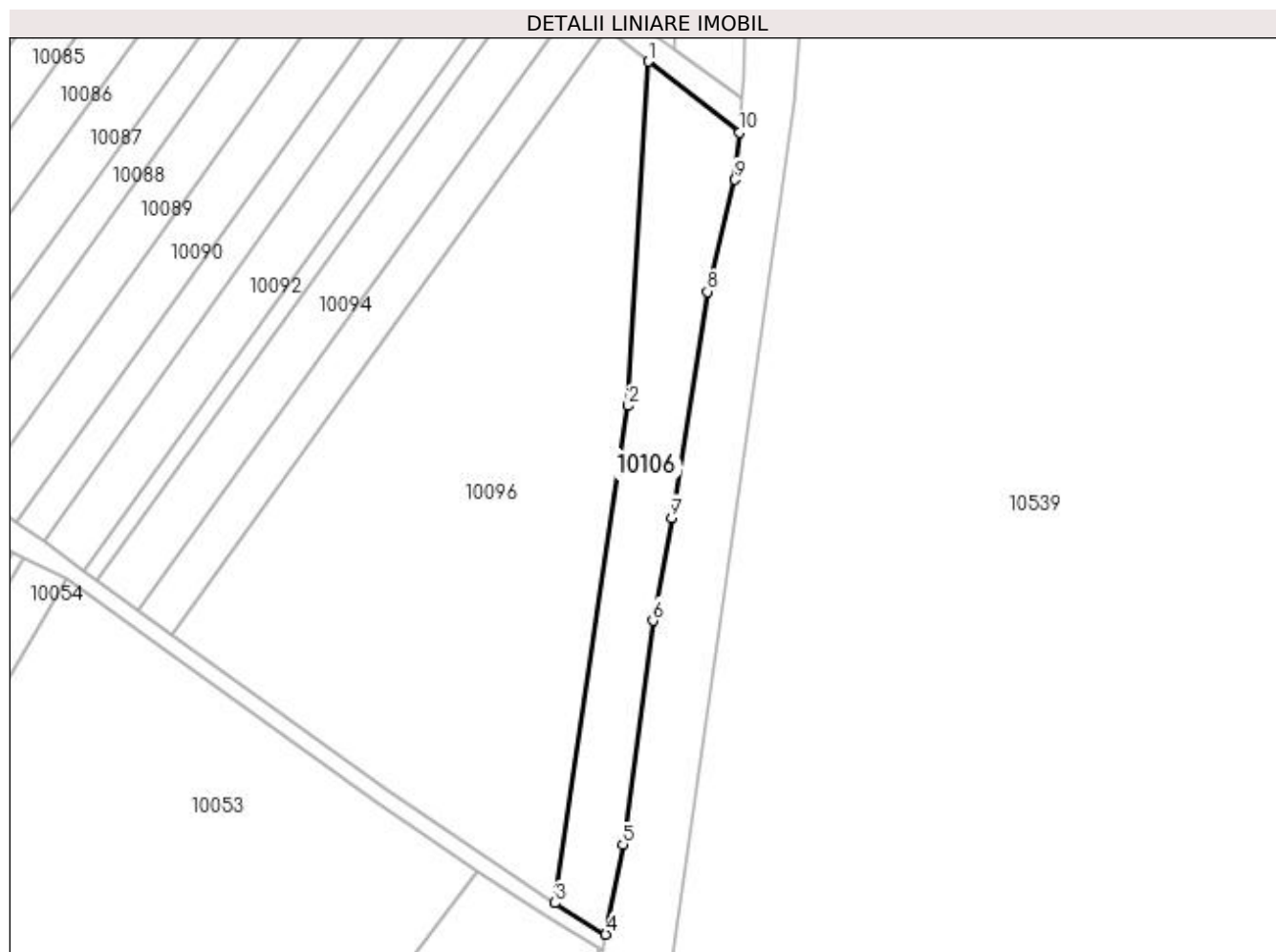
Inscrieri privind dezmembramintele dreptului de proprietate, drepturi reale de garanție și sarcini	Referințe
NU SUNT	

Anexa Nr. 1 La Partea I

Teren

Nr cadastral	Suprafața (mp)*	Observații / Referințe
	867	

* Suprafața este determinată în planul de proiecție Stereo 70.



Date referitoare la teren

Crt	Categorie folosință	Intra vilan	Suprafața (mp)	Tarla	Parcelă	Nr. topo	Observații / Referințe
1	pașune	NU	867	5	196/20	-	

Lungime Segmente

1) Valorile lungimilor segmentelor sunt obținute din proiecție în plan.

Punct început	X / Y	Punct sfârșit	X / Y	Lungime segment (** (m)
1	585.030,482 390.544,852	2	585.027,937 390.501,51	43.417
2	585.027,937 390.501,51	3	585.018,715 390.438,962	63.224
3	585.018,715 390.438,962	4	585.025,104 390.435,0	7.518
4	585.025,104 390.435,0	5	585.027,279 390.446,277	11.485
5	585.027,279 390.446,277	6	585.031,043 390.474,483	28.456

Punct început	X / Y	Punct sfârșit	X / Y	Lungime segment (** (m)
6	585.031,043 390.474,483	7	585.033,412 390.487,439	13.171
7	585.033,412 390.487,439	8	585.037,902 390.515,887	28.8
8	585.037,902 390.515,887	9	585.041,365 390.529,981	14.513
9	585.041,365 390.529,981	10	585.041,894 390.535,898	5.941
10	585.041,894 390.535,898	1	585.030,482 390.544,852	14.505

** Lungimile segmentelor sunt determinate în planul de proiecție Stereo 70 și sunt rotunjite la 1 milimetru.

*** Distanța dintre puncte este formată din segmente cumulate ce sunt mai mici decât valoarea 1 milimetru.

**DATE DESPRE IMOBILUL NR. 10107**

Oficiul de Cadastru și Publicitate Imobiliară PRAHOVA
Biroul de Cadastru și Publicitate Imobiliară Ploiești

A. Partea I. Descrierea imobilului

TEREN Extravilan

Adresa: Jud. Prahova

Nr. Crt	Nr cadastral Nr. topografic	Suprafața* (mp)	Observații / Referințe
A1		459	Sector cadastral:5 Teren neimprejmuit;

B. Partea II. Proprietari și acte

Inscrieri privitoare la dreptul de proprietate și alte drepturi reale	Referințe
/	
Act Administrativ nr. 17, din 26/03/1999 emis de PRIMARIA COMUNEI BUCOV;	
B1	A1
Inscrierea provizorie, drept de PROPRIETATE, dobandit prin Lege, cota actuala 1/1, cota initiala 1/1	
1) UAT BUCOV, CIF:2843531	
OBSERVATII: DOMENIUL PUBLIC	

C. Partea III. SARCINI .

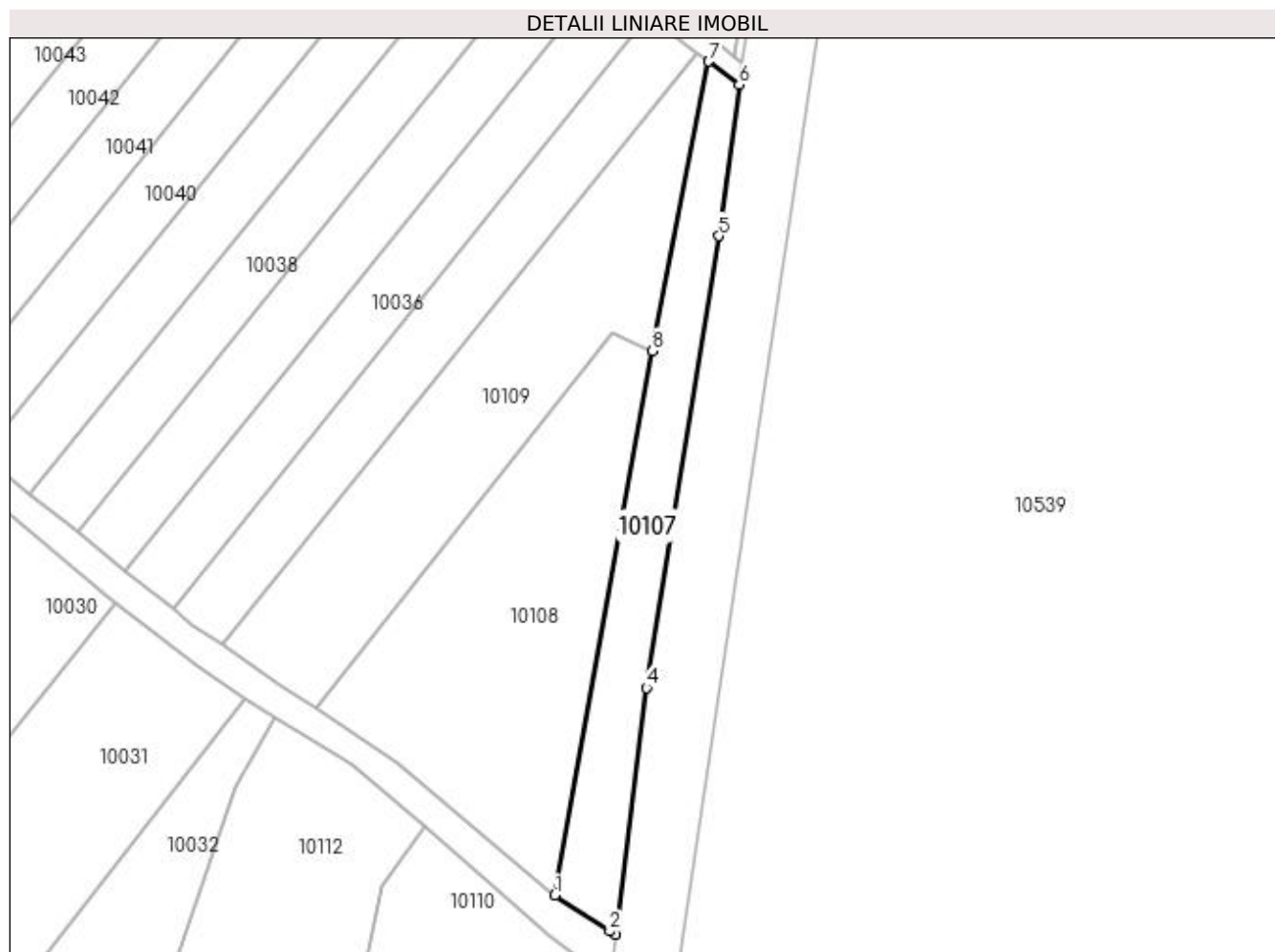
Inscrieri privind dezmembramintele dreptului de proprietate, drepturi reale de garanție și sarcini	Referințe
NU SUNT	

Anexa Nr. 1 La Partea I

Teren

Nr cadastral	Suprafața (mp)*	Observații / Referințe
	459	

* Suprafața este determinată în planul de proiecție Stereo 70.



Date referitoare la teren

Crt	Categorie folosință	Intra vilan	Suprafața (mp)	Tarla	Parcelă	Nr. topo	Observații / Referințe
1	drum	NU	459	5	188/5	-	

Lungime Segmente

1) Valorile lungimilor segmentelor sunt obținute din proiecție în plan.

Punct început	X / Y	Punct sfârșit	X / Y	Lungime segment (** (m)
1	584.991,638 390.245,739	2	584.997,352 390.242,005	6.826
2	584.997,352 390.242,005	3	584.997,926 390.241,684	0.658
3	584.997,926 390.241,684	4	585.001,141 390.267,336	25.853
4	585.001,141 390.267,336	5	585.008,673 390.314,344	47.608
5	585.008,673 390.314,344	6	585.010,827 390.330,076	15.879

Punct început	X / Y	Punct sfârșit	X / Y	Lungime segment (** (m)
6	585.010,827 390.330,076	7	585.007,661 390.332,487	3.98
7	585.007,661 390.332,487	8	585.001,795 390.302,391	30.662
8	585.001,795 390.302,391	1	584.991,638 390.245,739	57.555

** Lungimile segmentelor sunt determinate în planul de proiecție Stereo 70 și sunt rotunjite la 1 milimetru.

*** Distanța dintre puncte este formată din segmente cumulate ce sunt mai mici decât valoarea 1 milimetru.

**DATE DESPRE IMOBILUL NR. 10108**

Oficiul de Cadastru și Publicitate Imobiliară PRAHOVA
Biroul de Cadastru și Publicitate Imobiliară Ploiești

A. Partea I. Descrierea imobilului

TEREN Extravilan

Adresa: Jud. Prahova

Nr. Crt	Nr cadastral Nr. topografic	Suprafața* (mp)	Observații / Referințe
A1		900	Sector cadastral:5 Teren neimprejmuit;

B. Partea II. Proprietari și acte

Inscrieri privitoare la dreptul de proprietate și alte drepturi reale	Referințe
/	
Act Administrativ nr. 25172, din 03/04/1995 emis de CJSDPAT PRAHOVA (TITLU DE PROPRIETATE;);	
B1	A1
Intabulare, drept de PROPRIETATE, dobândit prin Reconstituire, cota actuala 1/1, cota initiala 1/1 1) STANESCU FLORICA	

C. Partea III. SARCINI .

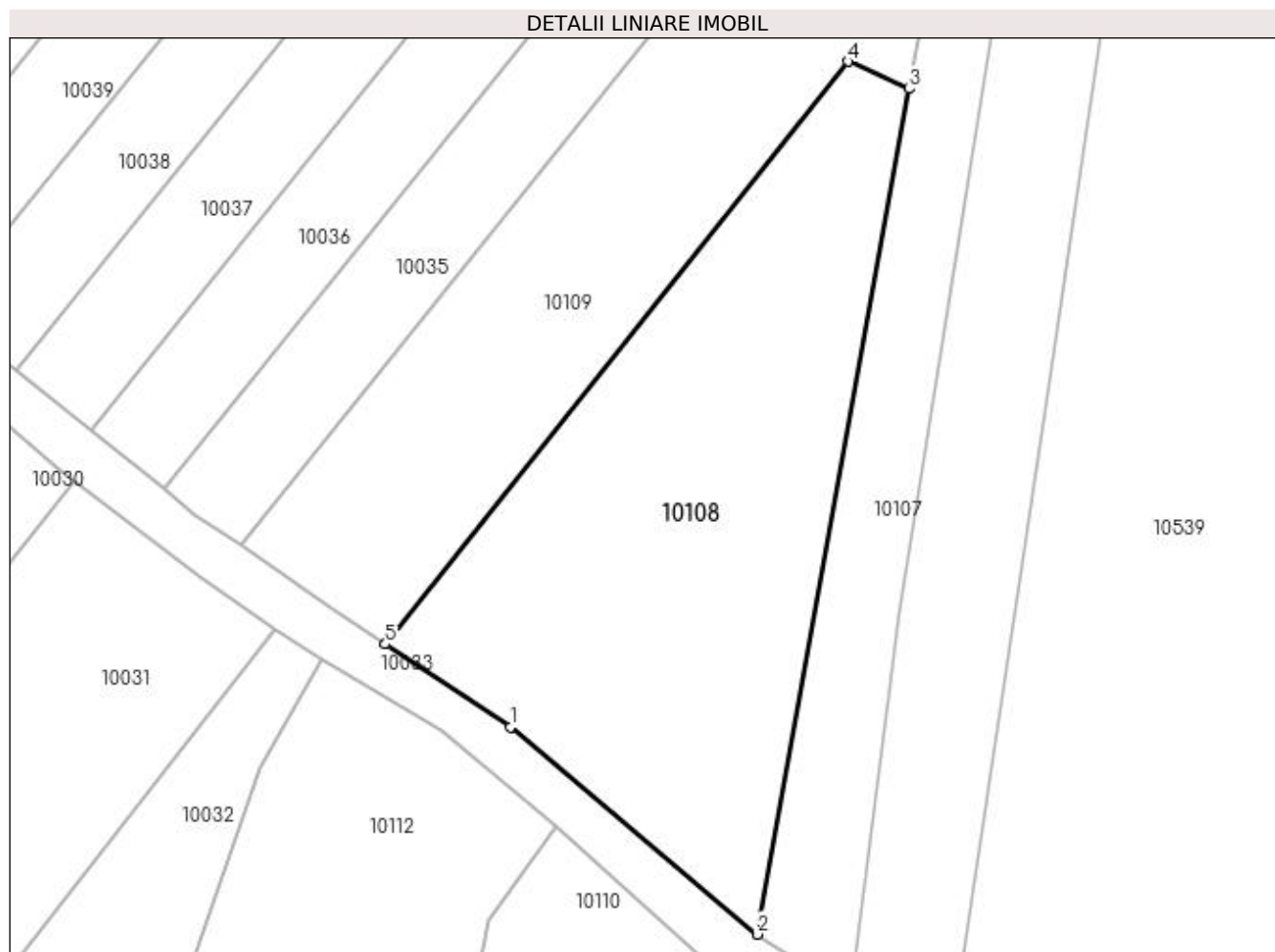
Inscrieri privind dezmembramintele dreptului de proprietate, drepturi reale de garanție și sarcini	Referințe
NU SUNT	

Anexa Nr. 1 La Partea I

Teren

Nr cadastral	Suprafața (mp)*	Observații / Referințe
	900	

* Suprafața este determinată în planul de proiecție Stereo 70.



Date referitoare la teren

Crt	Categorie folosință	Intra vilan	Suprafața (mp)	Tarla	Parcelă	Nr. topo	Observații / Referințe
1	vie	NU	900	5	186/1	-	

Lungime Segmente

1) Valorile lungimilor segmentelor sunt obținute din proiecție în plan.

Punct început	X / Y	Punct sfârșit	X / Y	Lungime segment (** (m)
1	584.975,094 390.259,633	2	584.991,638 390.245,739	21.604
2	584.991,638 390.245,739	3	585.001,795 390.302,391	57.555
3	585.001,795 390.302,391	4	584.997,717 390.304,218	4.469
4	584.997,717 390.304,218	5	584.966,715 390.265,191	49.842
5	584.966,715 390.265,191	1	584.975,094 390.259,633	10.055

**** Lungimile segmentelor sunt determinate în planul de proiecție Stereo 70 și sunt rotunjite la 1 milimetru.**

***** Distanța dintre puncte este formată din segmente cumulate ce sunt mai mici decât valoarea 1 milimetru.**

**DATE DESPRE IMOBILUL NR. 10109**

Oficiul de Cadastru și Publicitate Imobiliară PRAHOVA
Biroul de Cadastru și Publicitate Imobiliară Ploiești

A. Partea I. Descrierea imobilului

TEREN Extravilan

Adresa: Jud. Prahova

Nr. Crt	Nr cadastral Nr. topografic	Suprafața* (mp)	Observații / Referințe
A1		835	Sector cadastral:5 Teren neimprejmuit;

B. Partea II. Proprietari și acte

Inscrieri privitoare la dreptul de proprietate și alte drepturi reale	Referințe
/	
Act Administrativ nr. 9409, din 03/04/2023 emis de PRIMARIA COMUNEI BUCOV;	
B1	A1
Intabulare, drept de PROPRIETATE, dobândit prin Lege, cota actuala 1/1, cota initiala 1/1	
1) UAT BUCOV, CIF:2843531	
OBSERVATII: REZERVA LA DISPOZITIA COMISIEI LOCALE DE FOND FUNCAR	

C. Partea III. SARCINI .

Inscrieri privind dezmembramintele dreptului de proprietate, drepturi reale de garanție și sarcini	Referințe
NU SUNT	

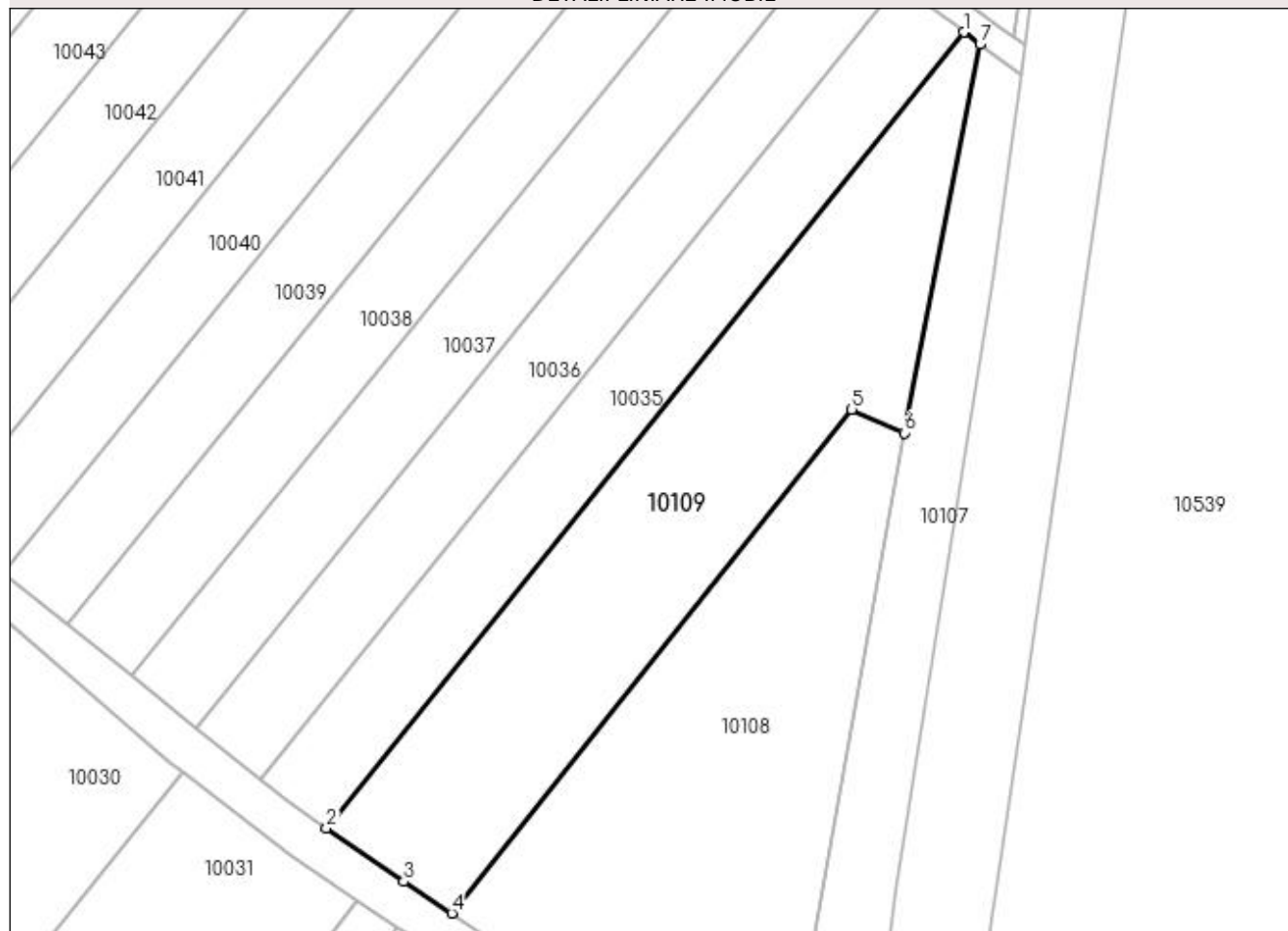
Anexa Nr. 1 La Partea I

Teren

Nr cadastral	Suprafața (mp)*	Observații / Referințe
	835	

* Suprafața este determinată în planul de proiecție Stereo 70.

DETALII LINIARE IMOBIL



Date referitoare la teren

Crt	Categorie folosință	Intra vilan	Suprafața (mp)	Tarla	Parcelă	Nr. topo	Observații / Referințe
1	vie	NU	835	5	186/2	-	

Lungime Segmente

1) Valorile lungimilor segmentelor sunt obținute din proiecție în plan.

Punct început	X / Y	Punct sfârșit	X / Y	Lungime segment (** (m)
1	585.006,415 390.333,435	2	584.957,005 390.271,787	79.005
2	584.957,005 390.271,787	3	584.963,005 390.267,652	7.287
3	584.963,005 390.267,652	4	584.966,715 390.265,191	4.452
4	584.966,715 390.265,191	5	584.997,717 390.304,218	49.842
5	584.997,717 390.304,218	6	585.001,795 390.302,391	4.469

Punct început	X / Y	Punct sfârșit	X / Y	Lungime segment (** (m)
6	585.001,795 390.302,391	7	585.007,661 390.332,487	30.662
7	585.007,661 390.332,487	1	585.006,415 390.333,435	1.566

** Lungimile segmentelor sunt determinate în planul de proiecție Stereo 70 și sunt rotunjite la 1 milimetru.

*** Distanța dintre puncte este formată din segmente cumulate ce sunt mai mici decât valoarea 1 milimetru.

**DATE DESPRE IMOBILUL NR. 10110**

Oficiul de Cadastru și Publicitate Imobiliară PRAHOVA
Biroul de Cadastru și Publicitate Imobiliară Ploiești

A. Partea I. Descrierea imobilului

TEREN Extravilan

Adresa: Jud. Prahova

Nr. Crt	Nr cadastral Nr. topografic	Suprafața* (mp)	Observații / Referințe
A1		1.700	Sector cadastral:5 Teren neimprejmuit;

B. Partea II. Proprietari și acte

Inscrieri privitoare la dreptul de proprietate și alte drepturi reale	Referințe
/	
Act Administrativ nr. 77655, din 18/11/1999 emis de CJSDPAT PRAHOVA (TITLU DE PROPRIETATE;);	
B1	A1
Intabulare, drept de PROPRIETATE, dobândit prin Reconstituire, cota actuala 1/1, cota initiala 1/1	
1) IVAN MARIA	
2) ERNUTEANU ION	
3) VOINEA OLGA	

C. Partea III. SARCINI .

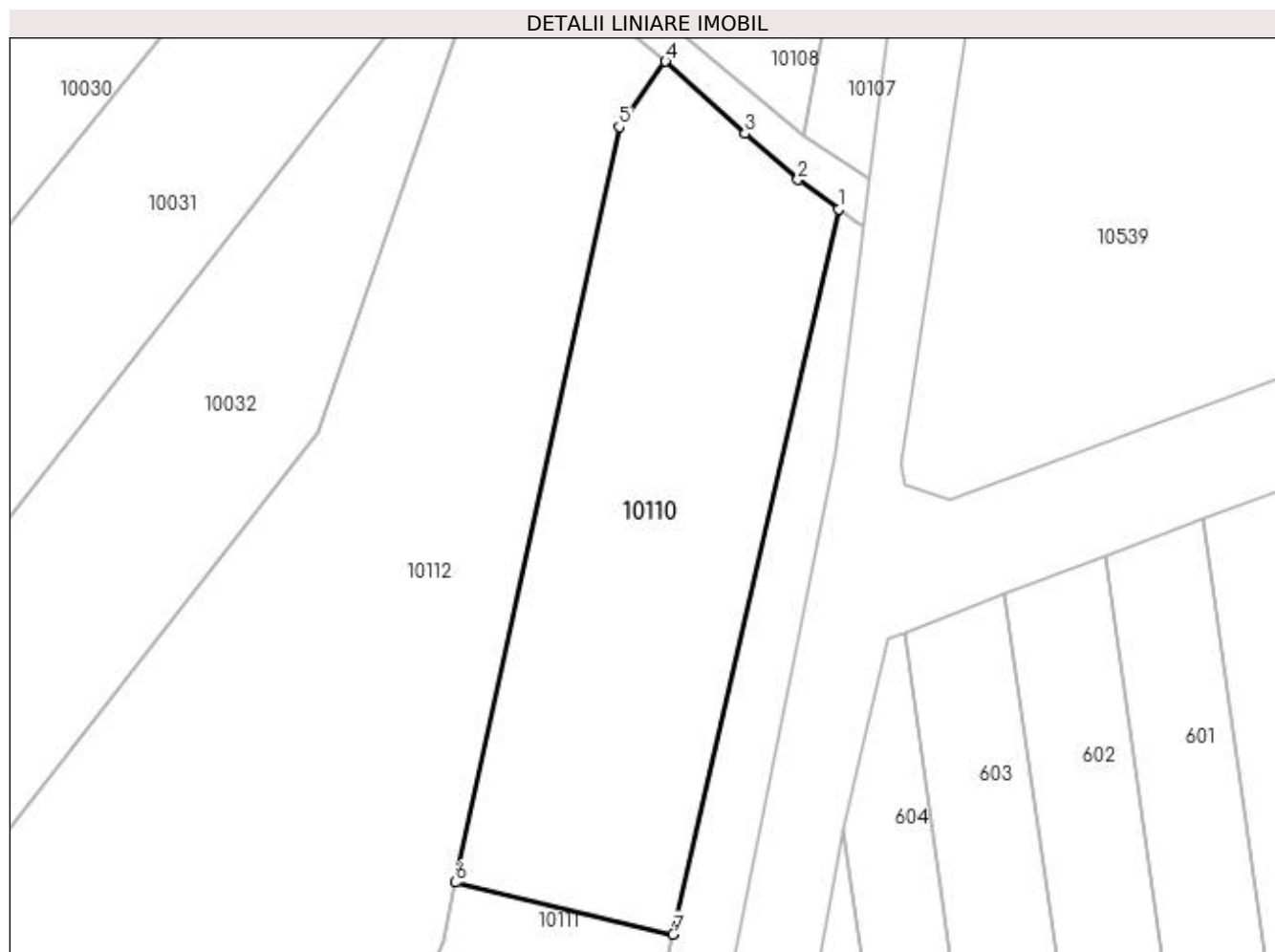
Inscrieri privind dezmembramintele dreptului de proprietate, drepturi reale de garanție și sarcini	Referințe
NU SUNT	

Anexa Nr. 1 La Partea I

Teren

Nr cadastral	Suprafața (mp)*	Observații / Referințe
	1.700	

* Suprafața este determinată în planul de proiecție Stereo 70.



Date referitoare la teren

Crt	Categorie folosință	Intra vilan	Suprafața (mp)	Tarla	Parcelă	Nr. topo	Observații / Referințe
1	arabil	NU	1.700	5	183/1	-	

Lungime Segmente

1) Valorile lungimilor segmentelor sunt obținute din proiecție în plan.

Punct început	X / Y	Punct sfârșit	X / Y	Lungime segment (** (m)
1	584.994,961 390.238,694	2	584.990,979 390.241,547	4.899
2	584.990,979 390.241,547	3	584.985,872 390.246,005	6.779
3	584.985,872 390.246,005	4	584.978,183 390.252,986	10.385
4	584.978,183 390.252,986	5	584.973,682 390.246,663	7.761
5	584.973,682 390.246,663	6	584.957,838 390.173,583	74.778

Punct început	X / Y	Punct sfârşit	X / Y	Lungime segment (** (m)
6	584.957,838 390.173,583	7	584.978,908 390.168,556	21.661
7	584.978,908 390.168,556	1	584.994,961 390.238,694	71.952

** Lungimile segmentelor sunt determinate în planul de proiecţie Stereo 70 şi sunt rotunjite la 1 milimetru.

*** Distanţa dintre puncte este formată din segmente cumulate ce sunt mai mici decât valoarea 1 milimetru.

**DATE DESPRE IMOBILUL NR. 10111**

Oficiul de Cadastru și Publicitate Imobiliară PRAHOVA
Biroul de Cadastru și Publicitate Imobiliară Ploiești

A. Partea I. Descrierea imobilului

TEREN Extravilan

Adresa: Jud. Prahova

Nr. Crt	Nr cadastral Nr. topografic	Suprafața* (mp)	Observații / Referințe
A1		1.500	Sector cadastral:5 Teren neimprejmuț;

B. Partea II. Proprietari și acte

Inscrieri privitoare la dreptul de proprietate și alte drepturi reale	Referințe
/	
Act Administrativ nr. 10202, din 12/04/2023 emis de PRIMARIA COMUNEI BUCOV (ADEVERINTA;);	
B1	A1
Intabulare, drept de PROPRIETATE, dobândit prin Lege, cota actuala 1/1, cota initiala 1/1	
1) UAT BUCOV, CIF:2843531	
OBSERVATII: REZERVA LA DISPOZITIA COMISIEI LOCALE DE FOND FUNCAR	

C. Partea III. SARCINI .

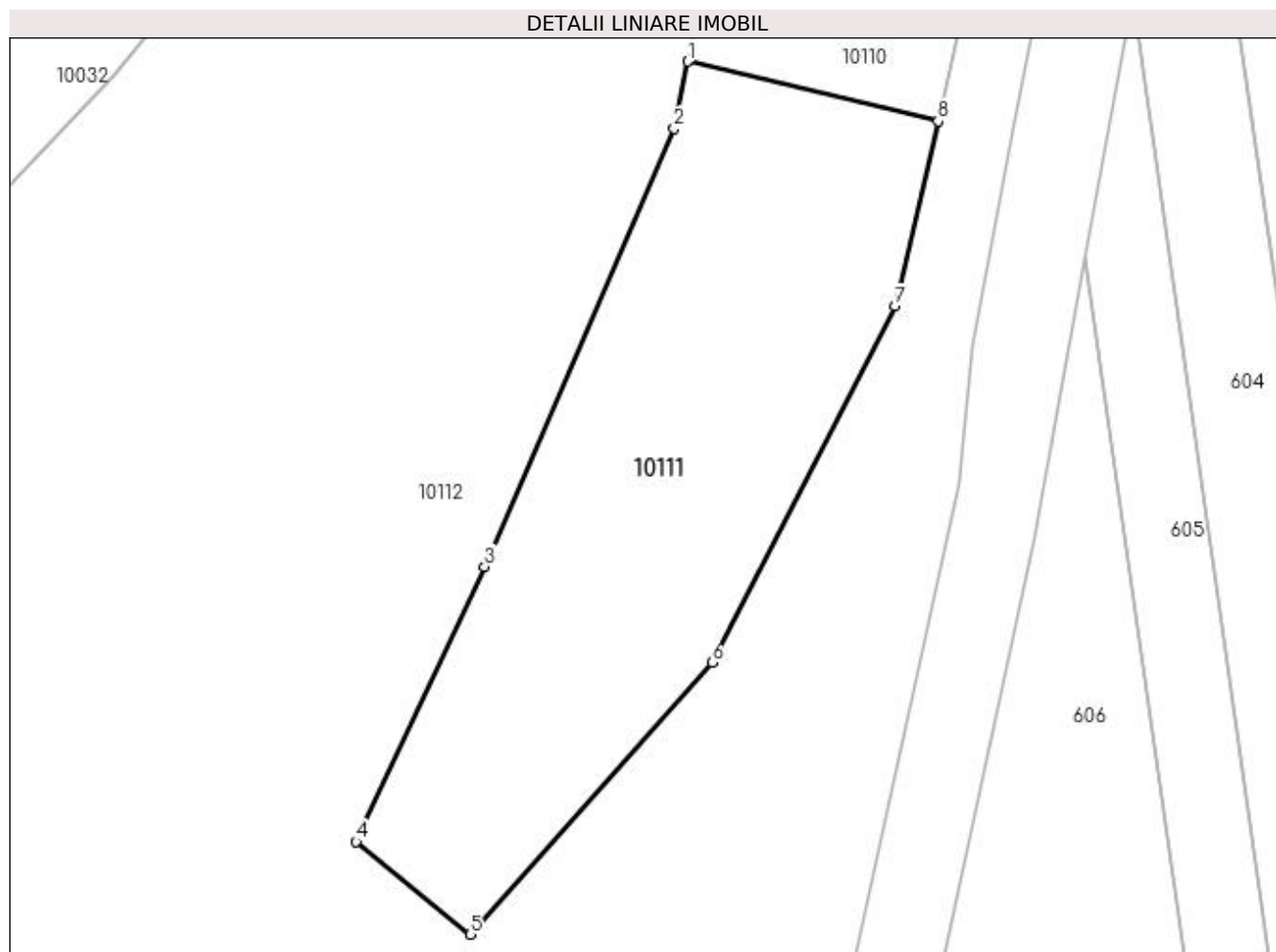
Inscrieri privind dezmembramintele dreptului de proprietate, drepturi reale de garanție și sarcini	Referințe
NU SUNT	

Anexa Nr. 1 La Partea I

Teren

Nr cadastral	Suprafața (mp)*	Observații / Referințe
	1.500	

* Suprafața este determinată în planul de proiecție Stereo 70.



Date referitoare la teren

Crt	Categorie folosință	Intra vilan	Suprafața (mp)	Tarla	Parcelă	Nr. topo	Observații / Referințe
1	arabil	NU	1.500	5	183/2	-	

Lungime Segmente

1) Valorile lungimilor segmentelor sunt obținute din proiecție în plan.

Punct început	X / Y	Punct sfârșit	X / Y	Lungime segment (** (m)
1	584.957,838 390.173,583	2	584.956,694 390.167,948	5.75
2	584.956,694 390.167,948	3	584.940,711 390.131,07	40.193
3	584.940,711 390.131,07	4	584.929,905 390.107,91	25.557
4	584.929,905 390.107,91	5	584.939,499 390.100,116	12.361
5	584.939,499 390.100,116	6	584.959,867 390.122,989	30.627

Punct început	X / Y	Punct sfârșit	X / Y	Lungime segment (** (m)
6	584.959,867 390.122,989	7	584.975,282 390.153,004	33.742
7	584.975,282 390.153,004	8	584.978,908 390.168,556	15.969
8	584.978,908 390.168,556	1	584.957,838 390.173,583	21.661

** Lungimile segmentelor sunt determinate în planul de proiecție Stereo 70 și sunt rotunjite la 1 milimetru.

*** Distanța dintre puncte este formată din segmente cumulate ce sunt mai mici decât valoarea 1 milimetru.

**DATE DESPRE IMOBILUL NR. 10112**

Oficiul de Cadastru și Publicitate Imobiliară PRAHOVA
Biroul de Cadastru și Publicitate Imobiliară Ploiești

A. Partea I. Descrierea imobilului

TEREN Necunoscut

Adresa: Loc. Pleasa, Jud. Prahova

Nr. Crt	Nr cadastral Nr. topografic	Suprafața* (mp)	Observații / Referințe
A1		41.572	Sector cadastral:5 Teren neimprejmuit;

B. Partea II. Proprietari și acte

Inscrieri privitoare la dreptul de proprietate și alte drepturi reale	Referințe
/	
Act Administrativ nr. 10285, din 13/04/2023 emis de PRIMARIA COMUNEI BUCOV (ADEVERINTA;);	
B1	A1
Intabulare, drept de PROPRIETATE, dobandit prin Lege, cota actuala 1/1, cota initiala 1/1	
1) UAT BUCOV, CIF:2843531	
OBSERVATII: REZERVA LA DISPOZITIA COMISIEI LOCALE DE FOND FUNCJAR BUCOV	

C. Partea III. SARCINI .

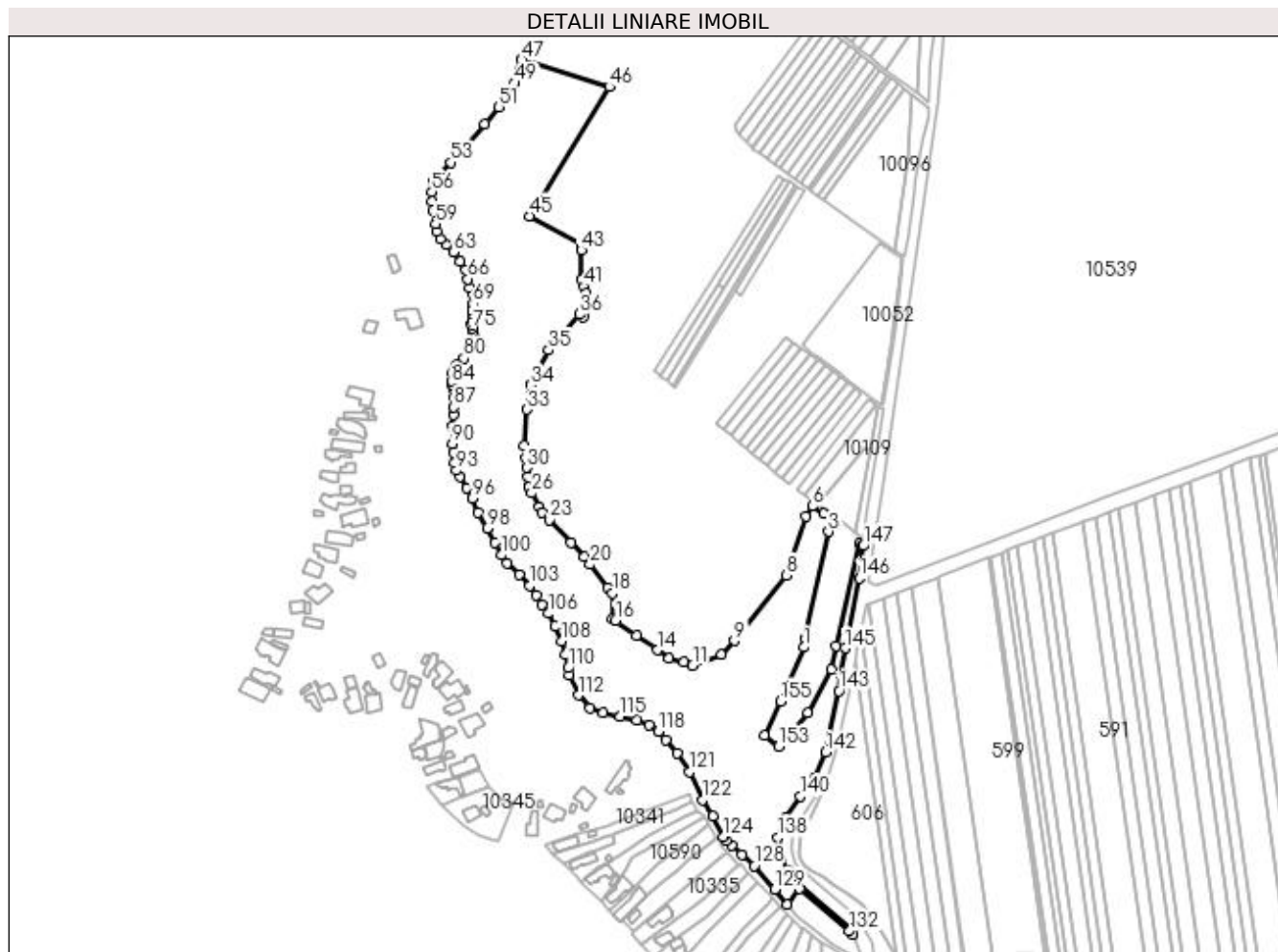
Inscrieri privind dezmembramintele dreptului de proprietate, drepturi reale de garanție și sarcini	Referințe
NU SUNT	

Anexa Nr. 1 La Partea I

Teren

Nr cadastral	Suprafața (mp)*	Observații / Referințe
	41.572	

* Suprafața este determinată în planul de proiecție Stereo 70.



Date referitoare la teren

Crt	Categorie folosință	Intravilan	Suprafața (mp)	Tarla	Parcelă	Nr. topo	Observații / Referințe
1	pasune	NU	40.956	5	185/1	-	
2	pasune	DA	616	5	185/1	-	

Lungime Segmente

1) Valorile lungimilor segmentelor sunt obținute din proiecție în plan.

Punct început	X / Y	Punct sfârșit	X / Y	Lungime segment
1	584.956,694 390.167,948	2	584.957,838 390.173,583	5.75
4	584.978,183 390.252,986	5	584.970,537 390.259,346	9.945
7	584.958,318 390.256,936	8	584.944,558 390.217,125	42.12 2
10	584.900,445 390.162,903	11	584.880,967 390.155,36	20.88 8
13	584.864,918 390.160,504	14	584.857,027 390.165,997	9.615
2	584.957,838 390.173,583	3	584.973,682 390.246,663	74.77 8
5	584.970,537 390.259,346	6	584.962,462 390.264,157	9.4
8	584.944,558 390.217,125	9	584.909,521 390.172,308	56.88 7
11	584.880,967 390.155,36	12	584.875,045 390.158,144	6.544
14	584.857,027 390.165,997	15	584.842,602 390.176,038	17.57 6
3	584.973,682 390.246,663	4	584.978,183 390.252,986	7.761
6	584.962,462 390.264,157	7	584.958,318 390.256,936	8.326
9	584.909,521 390.172,308	10	584.900,445 390.162,903	13.07
12	584.875,045 390.158,144	13	584.864,918 390.160,504	10.39 8
15	584.842,602 390.176,038	16	584.828,335 390.185,969	17.38 3

Punct început	X / Y	Punct sfârșit	X / Y	Lungime segment	Punct început	X / Y	Punct sfârșit	X / Y	Lungime segment	Punct început	X / Y	Punct sfârșit	X / Y	Lungime segment
115	584.831,506 390.120,677	116	584.842,749 390.118,349	11.48 1	116	584.842,749 390.118,349	117	584.851,179 390.114,863	9.122	117	584.851,179 390.114,863	118	584.857,395 390.110,305	7.708
118	584.857,395 390.110,305	119	584.862,534 390.104,879	7.473	119	584.862,534 390.104,879	120	584.870,191 390.095,476	12.12 6	120	584.870,191 390.095,476	121	584.878,721 390.083,065	15.06
121	584.878,721 390.083,065	122	584.887,529 390.063,821	21.16 4	122	584.887,529 390.063,821	123	584.894,512 390.052,45	13.34 4	123	584.894,512 390.052,45	124	584.902,135 390.038,768	15.66 2
124	584.902,135 390.038,768	125	584.903,818 390.036,111	3.145	125	584.903,818 390.036,111	126	584.907,613 390.032,617	5.158	126	584.907,613 390.032,617	127	584.914,382 390.026,472	9.142
127	584.914,382 390.026,472	128	584.922,883 390.018,918	11.37 2	128	584.922,883 390.018,918	129	584.937,09 390.002,995	21.34	129	584.937,09 390.002,995	130	584.945,636 389.992,594	13.46 2
130	584.945,636 389.992,594	131	584.954,091 390.003,103	13.48 8	131	584.954,091 390.003,103	132	584.987,771 389.974,239	44.35 6	132	584.987,771 389.974,239	133	584.990,493 389.972,151	3.431
133	584.990,493 389.972,151	134	584.989,072 389.975,758	3.877	134	584.989,072 389.975,758	135	584.953,056 390.006,624	47.43 3	135	584.953,056 390.006,624	136	584.945,837 390.015,487	11.43 1
136	584.945,837 390.015,487	137	584.941,478 390.024,21	9.751	137	584.941,478 390.024,21	138	584.939,286 390.038,182	14.14 3	138	584.939,286 390.038,182	139	584.945,022 390.051,777	14.75 6
139	584.945,022 390.051,777	140	584.954,459 390.066,387	17.39 3	140	584.954,459 390.066,387	141	584.964,219 390.078,377	15.46	141	584.964,219 390.078,377	142	584.971,502 390.096,373	19.41 4
142	584.971,502 390.096,373	143	584.980,62 390.138,147	42.75 8	143	584.980,62 390.138,147	144	584.981,748 390.149,662	11.57	144	584.981,748 390.149,662	145	584.985,082 390.167,279	17.93
145	584.985,082 390.167,279	146	584.994,596 390.215,114	48.77 2	146	584.994,596 390.215,114	147	584.997,35 390.237,088	22.14 6	147	584.997,35 390.237,088	148	584.996,673 390.237,467	0.776
148	584.996,673 390.237,467	149	584.994,961 390.238,694	2.106	149	584.994,961 390.238,694	150	584.978,908 390.168,556	71.95 2	150	584.978,908 390.168,556	151	584.975,282 390.153,004	15.96 9
151	584.975,282 390.153,004	152	584.959,867 390.122,989	33.74 2	152	584.959,867 390.122,989	153	584.939,499 390.100,116	30.62 7	153	584.939,499 390.100,116	154	584.929,905 390.107,91	12.36 1
154	584.929,905 390.107,91	155	584.940,711 390.131,07	25.55 7	155	584.940,711 390.131,07	1	584.956,694 390.167,948	40.19 3					

** Lungimile segmentelor sunt determinate în planul de proiecție Stereo 70 și sunt rotunjite la 1 milimetru.

*** Distanța dintre puncte este formată din segmente cumulate ce sunt mai mici decât valoarea 1 milimetru.

**DATE DESPRE IMOBILUL NR. 10113**

Oficiul de Cadastru și Publicitate Imobiliară PRAHOVA
Biroul de Cadastru și Publicitate Imobiliară Ploiești

A. Partea I. Descrierea imobilului

TEREN Extravilan

Adresa: Jud. Prahova

Nr. Crt	Nr cadastral Nr. topografic	Suprafața* (mp)	Observații / Referințe
A1		282	Sector cadastral:5 Teren neimprejmuit;

B. Partea II. Proprietari și acte

Inscrieri privitoare la dreptul de proprietate și alte drepturi reale	Referințe
/	
Act Administrativ nr. 9387, din 03/04/2023 emis de PRIMARIA COMUNEI BUCOV;	
B1	A1
Intabulare, drept de PROPRIETATE, dobandit prin Lege, cota actuala 1/1, cota initiala 1/1	
1) UAT BUCOV, CIF:2843531	
OBSERVATII: REZERVA LA DISPOZITIA COMISIEI LOCALE DE FOND FUNCJAR	

C. Partea III. SARCINI .

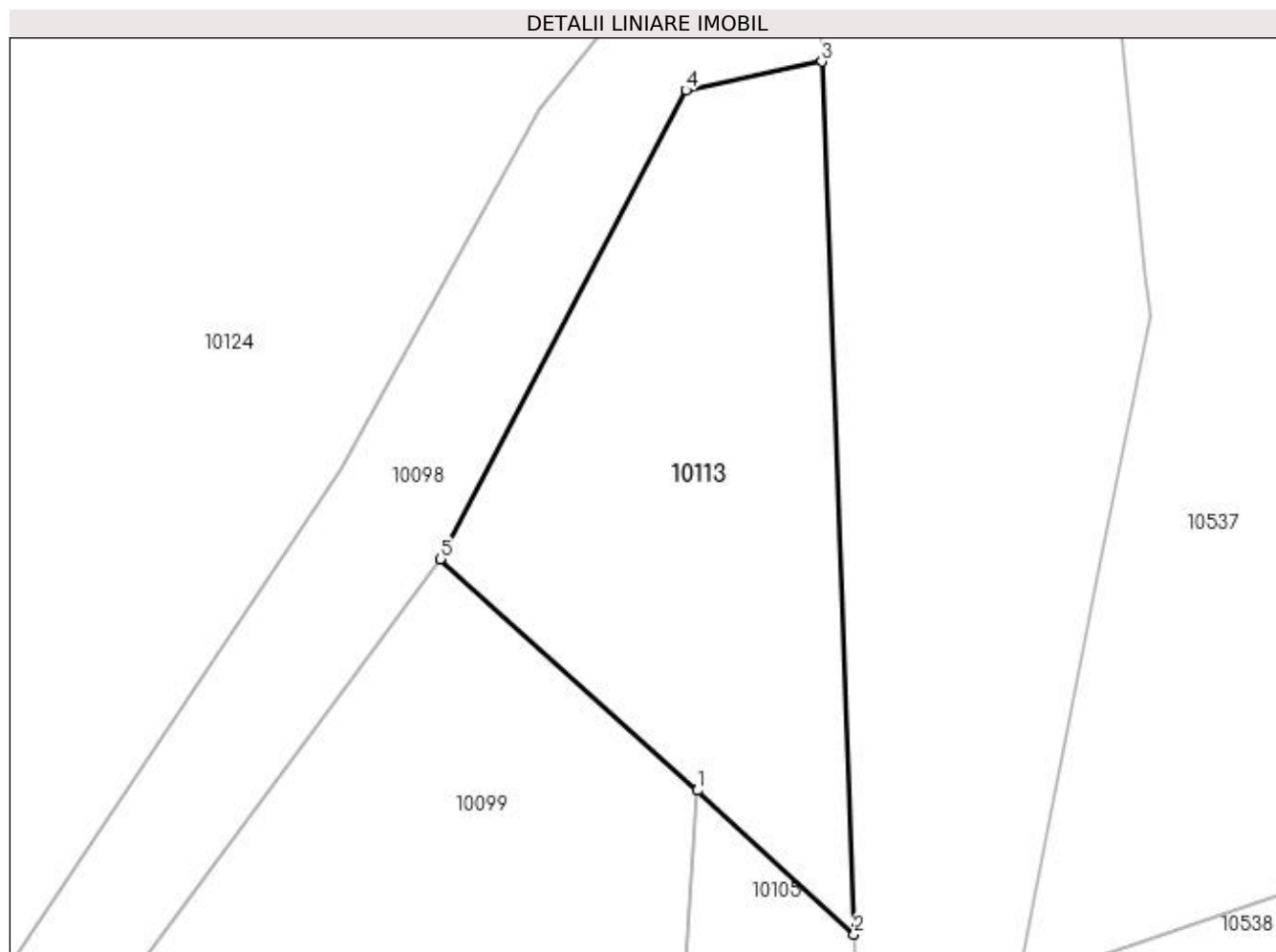
Inscrieri privind dezmembramintele dreptului de proprietate, drepturi reale de garanție și sarcini	Referințe
NU SUNT	

Anexa Nr. 1 La Partea I

Teren

Nr cadastral	Suprafața (mp)*	Observații / Referințe
	282	

* Suprafața este determinată în planul de proiecție Stereo 70.



Date referitoare la teren

Crt	Categorie folosință	Intravilan	Suprafața (mp)	Tarla	Parcelă	Nr. topo	Observații / Referințe
1	pasune	NU	282	5	201	-	

Lungime Segmente

1) Valorile lungimilor segmentelor sunt obținute din proiecție în plan.

Punct început	X / Y	Punct sfârșit	X / Y	Lungime segment (** (m)
1	585.043,107 390.690,789	2	585.048,954 390.685,416	7.941
2	585.048,954 390.685,416	3	585.047,751 390.717,987	32.593
3	585.047,751 390.717,987	4	585.042,674 390.716,914	5.189
4	585.042,674 390.716,914	5	585.033,505 390.699,423	19.749
5	585.033,505 390.699,423	1	585.043,107 390.690,789	12.913

**** Lungimile segmentelor sunt determinate în planul de proiecție Stereo 70 și sunt rotunjite la 1 milimetru.**

***** Distanța dintre puncte este formată din segmente cumulate ce sunt mai mici decât valoarea 1 milimetru.**

**DATE DESPRE IMOBILUL NR. 10114**

Oficiul de Cadastru și Publicitate Imobiliară PRAHOVA
Biroul de Cadastru și Publicitate Imobiliară Ploiești

A. Partea I. Descrierea imobilului

TEREN Extravilan

Adresa: Jud. Prahova

Nr. Crt	Nr cadastral Nr. topografic	Suprafața* (mp)	Observații / Referințe
A1		10.000	Sector cadastral:5 Teren neimprejmuit;

B. Partea II. Proprietari și acte

Inscrieri privitoare la dreptul de proprietate și alte drepturi reale	Referințe
/	
Act Administrativ nr. 10229, din 12/04/2023 emis de PRIMARIA COMUNEI BUCOV (ADEVERINTA;);	
B1	A1
Intabulare, drept de PROPRIETATE, dobandit prin Lege, cota actuala 1/1, cota initiala 1/1	
1) UAT BUCOV, CIF:2843531	
OBSERVATII: REZERVA LA DISPOZITIA COMISIEI LOCALE DE FOND FUNCJAR BUCOV	

C. Partea III. SARCINI .

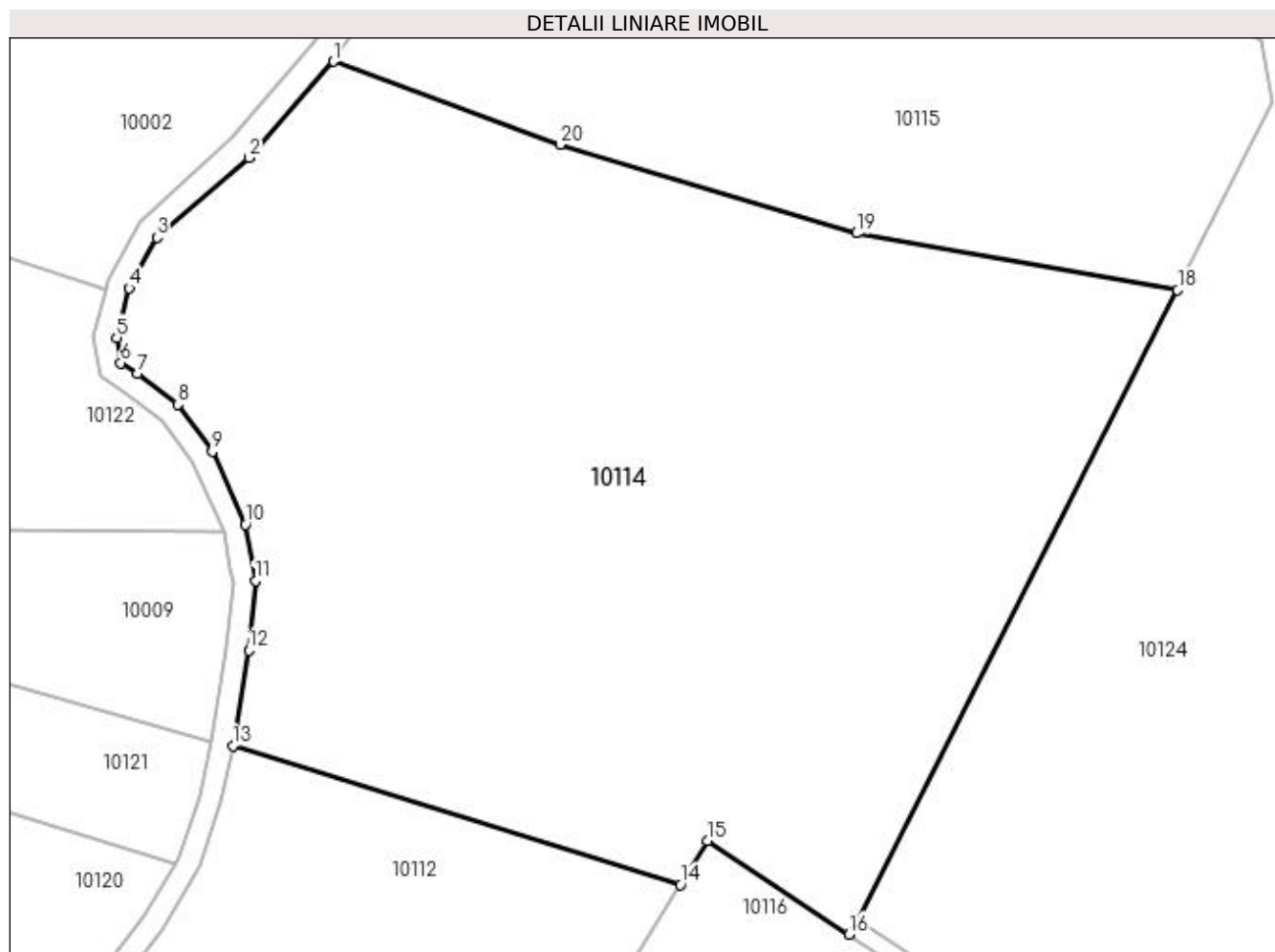
Inscrieri privind dezmembramintele dreptului de proprietate, drepturi reale de garanție și sarcini	Referințe
NU SUNT	

Anexa Nr. 1 La Partea I

Teren

Nr cadastral	Suprafața (mp)*	Observații / Referințe
	10.000	

* Suprafața este determinată în planul de proiecție Stereo 70.



Date referitoare la teren

Crt	Categorie folosință	Intra vilan	Suprafața (mp)	Tarla	Parcelă	Nr. topo	Observații / Referințe
1	pasune	NU	10.000	5	179/5	-	

Lungime Segmente

1) Valorile lungimilor segmentelor sunt obținute din proiecție în plan.

Punct început	X / Y	Punct sfârșit	X / Y	Lungime segment (** (m)
1	584.777,636 390.660,189	2	584.766,299 390.647,301	17.165
2	584.766,299 390.647,301	3	584.753,954 390.636,661	16.298
3	584.753,954 390.636,661	4	584.750,264 390.629,866	7.732
4	584.750,264 390.629,866	5	584.748,557 390.623,227	6.855
5	584.748,557 390.623,227	6	584.749,1 390.619,843	3.427

Punct început	X / Y	Punct sfârşit	X / Y	Lungime segment (** (m)
6	584.749,1 390.619,843	7	584.751,345 390.618,426	2.655
7	584.751,345 390.618,426	8	584.756,807 390.614,282	6.856
8	584.756,807 390.614,282	9	584.761,392 390.607,98	7.793
9	584.761,392 390.607,98	10	584.765,817 390.598,211	10.724
10	584.765,817 390.598,211	11	584.767,166 390.590,702	7.629
11	584.767,166 390.590,702	12	584.766,252 390.581,387	9.36
12	584.766,252 390.581,387	13	584.764,152 390.568,617	12.942
13	584.764,152 390.568,617	14	584.824,041 390.550,013	62.712
14	584.824,041 390.550,013	15	584.827,667 390.555,878	6.895
15	584.827,667 390.555,878	16	584.846,61 390.543,37	22.7
16	584.846,61 390.543,37	17	584.847,764 390.545,154	2.125
17	584.847,764 390.545,154	18	584.890,641 390.629,587	94.696
18	584.890,641 390.629,587	19	584.847,609 390.637,198	43.7
19	584.847,609 390.637,198	20	584.807,932 390.649,083	41.419
20	584.807,932 390.649,083	1	584.777,636 390.660,189	32.267

** Lungimile segmentelor sunt determinate în planul de proiecție Stereo 70 și sunt rotunjite la 1 milimetru.

*** Distanța dintre puncte este formată din segmente cumulate ce sunt mai mici decât valoarea 1 milimetru.

**DATE DESPRE IMOBILUL NR. 10115**

Oficiul de Cadastru și Publicitate Imobiliară PRAHOVA
Biroul de Cadastru și Publicitate Imobiliară Ploiești

A. Partea I. Descrierea imobilului

TEREN Extravilan

Adresa: Jud. Prahova

Nr. Crt	Nr cadastral Nr. topografic	Suprafața* (mp)	Observații / Referințe
A1		4.620	Sector cadastral:5 Teren neimprejmuit;

B. Partea II. Proprietari și acte

Inscrieri privitoare la dreptul de proprietate și alte drepturi reale	Referințe
/	
Act Administrativ nr. 91248, din 28/11/2002 emis de CJSDPAT PRAHOVA (TITLU DE PROPRIETATE;);	
B1	A1
Intabulare, drept de PROPRIETATE, dobandit prin Reconstituire, cota actuala 1/1, cota initiala 1/1 1) OLTEANU CONSTANTIN	

C. Partea III. SARCINI .

Inscrieri privind dezmembramintele dreptului de proprietate, drepturi reale de garanție și sarcini	Referințe
NU SUNT	

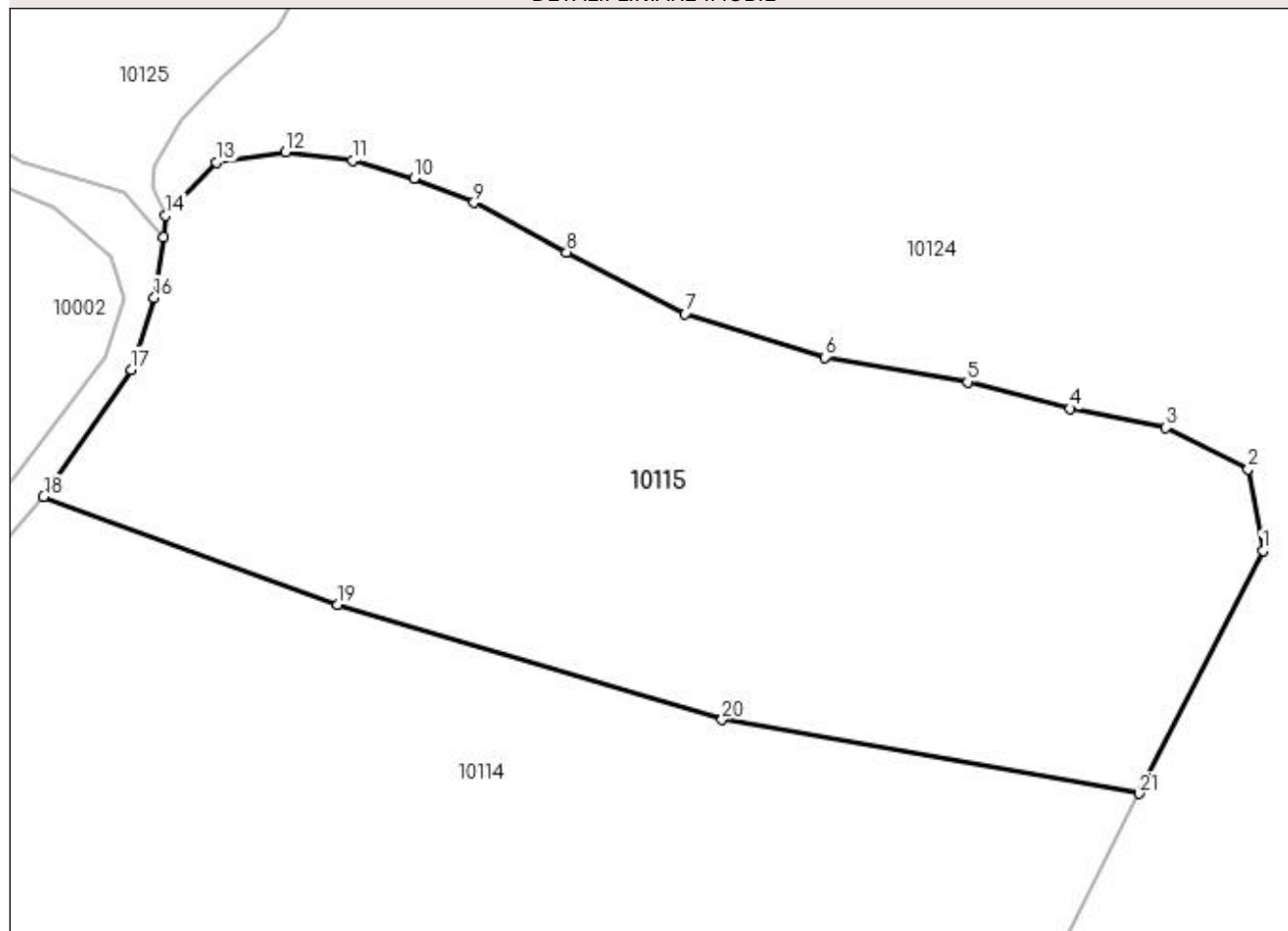
Anexa Nr. 1 La Partea I

Teren

Nr cadastral	Suprafața (mp)*	Observații / Referințe
	4.620	

* Suprafața este determinată în planul de proiecție Stereo 70.

DETALII LINIARE IMOBIL



Date referitoare la teren

Crt	Categorie folosință	Intra vilan	Suprafața (mp)	Tarla	Parcelă	Nr. topo	Observații / Referințe
1	pasune	NU	4.620	5	179/1	-	

Lungime Segmente

1) Valorile lungimilor segmentelor sunt obținute din proiecție în plan.

Punct început	X / Y	Punct sfârșit	X / Y	Lungime segment (** (m)
1	584.903,369 390.654,651	2	584.901,854 390.663,056	8.54
3	584.893,387 390.667,314	4	584.883,497 390.669,271	10.082
5	584.872,922 390.672,011	6	584.858,219 390.674,567	14.924
7	584.843,791 390.679,037	8	584.831,581 390.685,406	13.771
9	584.822,022 390.690,498	10	584.815,836 390.692,98	6.665

Punct început	X / Y	Punct sfârșit	X / Y	Lungime segment (** (m)
2	584.901,854 390.663,056	3	584.893,387 390.667,314	9.477
4	584.883,497 390.669,271	5	584.872,922 390.672,011	10.924
6	584.858,219 390.674,567	7	584.843,791 390.679,037	15.105
8	584.831,581 390.685,406	9	584.822,022 390.690,498	10.831
10	584.815,836 390.692,98	11	584.809,505 390.694,829	6.595

Punct început	X / Y	Punct sfârșit	X / Y	Lungime segment (** (m)
11	584.809,505 390.694,829	12	584.802,589 390.695,754	6.978
13	584.795,437 390.694,682	14	584.790,223 390.689,16	7.595
15	584.790,049 390.686,928	16	584.789,063 390.680,712	6.294
17	584.786,679 390.673,298	18	584.777,636 390.660,189	15.926
19	584.807,932 390.649,083	20	584.847,609 390.637,198	41.419
21	584.890,641 390.629,587	1	584.903,369 390.654,651	28.111

Punct început	X / Y	Punct sfârșit	X / Y	Lungime segment (** (m)
12	584.802,589 390.695,754	13	584.795,437 390.694,682	7.232
14	584.790,223 390.689,16	15	584.790,049 390.686,928	2.239
16	584.789,063 390.680,712	17	584.786,679 390.673,298	7.788
18	584.777,636 390.660,189	19	584.807,932 390.649,083	32.267
20	584.847,609 390.637,198	21	584.890,641 390.629,587	43.7

** Lungimile segmentelor sunt determinate în planul de proiecție Stereo 70 și sunt rotunjite la 1 milimetru.

*** Distanța dintre puncte este formată din segmente cumulate ce sunt mai mici decât valoarea 1 milimetru.

**DATE DESPRE IMOBILUL NR. 10116**

Oficiul de Cadastru și Publicitate Imobiliară PRAHOVA
Biroul de Cadastru și Publicitate Imobiliară Ploiești

A. Partea I. Descrierea imobilului

TEREN Extravilan

Adresa: Jud. Prahova

Nr. Crt	Nr cadastral Nr. topografic	Suprafața* (mp)	Observații / Referințe
A1		7.500	Sector cadastral:5 Teren neimprejmuit;

B. Partea II. Proprietari și acte

Inscrieri privitoare la dreptul de proprietate și alte drepturi reale		Referințe
/		
Act Notarial nr. 127, din 17/11/2004 emis de NP MINEA OCTAVIAN (CERTIFICAT DE MOSTENITOR;);		
B1	Intabulare, drept de PROPRIETATE, dobandit prin Succesiune, cota actuala 4/8, cota initiala 1/1 1) COJANU MARIANA	A1
Act Notarial nr. 101, din 23/06/2006 emis de NP MINEA OCTAVIAN (CERTIFICAT DE MOSTENITOR;);		
B2	Intabulare, drept de PROPRIETATE, dobandit prin Succesiune, cota actuala 3/8, cota initiala 1/1 1) MIHAI GEORGE-RAZVAN	A1
Act Notarial nr. 245, din 02/09/2014 emis de NP LUPU MARIA-LUIZA (CERTIFICAT DE MOSTENITOR;);		
B3	Intabulare, drept de PROPRIETATE, dobandit prin Succesiune, cota actuala 1/8, cota initiala 1/1 1) MIHAI GEORGE-RAZVAN	A1

C. Partea III. SARCINI .

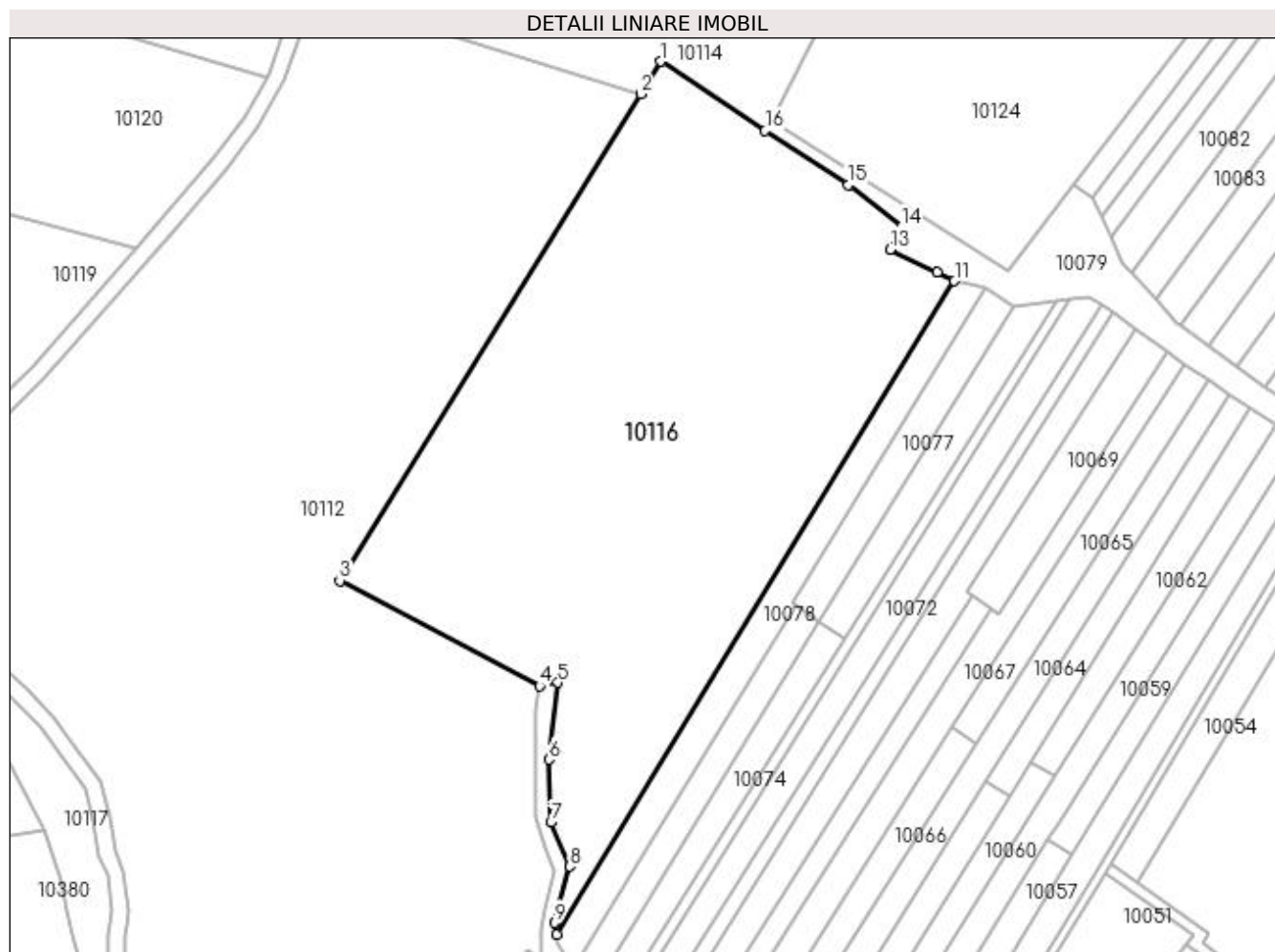
Inscrieri privind dezmembramintele dreptului de proprietate, drepturi reale de garanție și sarcini	Referințe
NU SUNT	

Anexa Nr. 1 La Partea I

Teren

Nr cadastral	Suprafața (mp)*	Observații / Referințe
	7.500	

* Suprafața este determinată în planul de proiecție Stereo 70.



Date referitoare la teren

Crt	Categorie folosință	Intra vilan	Suprafața (mp)	Tarla	Parcelă	Nr. topo	Observații / Referințe
1	vie	NU	3.000	5	190/24	-	
2	pasune	NU	4.500	5	190/24/1	-	

Lungime Segmente

1) Valorile lungimilor segmentelor sunt obținute din proiecție în plan.

Punct început	X / Y	Punct sfârșit	X / Y	Lungime segment (** (m)
1	584.827,667 390.555,878	2	584.824,041 390.550,013	6.895
2	584.824,041 390.550,013	3	584.769,569 390.461,909	103.583
3	584.769,569 390.461,909	4	584.805,782 390.442,826	40.933
4	584.805,782 390.442,826	5	584.809,087 390.443,445	3.362

Punct început	X / Y	Punct sfârşit	X / Y	Lungime segment (** (m)
5	584.809,087 390.443,445	6	584.807,474 390.429,529	14.009
6	584.807,474 390.429,529	7	584.807,805 390.418,164	11.37
7	584.807,805 390.418,164	8	584.811,192 390.410,17	8.682
8	584.811,192 390.410,17	9	584.808,537 390.399,962	10.548
9	584.808,537 390.399,962	10	584.808,887 390.397,882	2.109
10	584.808,887 390.397,882	11	584.880,882 390.516,112	138.425
11	584.880,882 390.516,112	12	584.877,789 390.517,772	3.51
12	584.877,789 390.517,772	13	584.869,255 390.521,845	9.456
13	584.869,255 390.521,845	14	584.871,289 390.525,975	4.604
14	584.871,289 390.525,975	15	584.861,644 390.533,539	12.257
15	584.861,644 390.533,539	16	584.846,61 390.543,37	17.963
16	584.846,61 390.543,37	1	584.827,667 390.555,878	22.7

** Lungimile segmentelor sunt determinate în planul de proiecție Stereo 70 și sunt rotunjite la 1 milimetru.

*** Distanța dintre puncte este formată din segmente cumulate ce sunt mai mici decât valoarea 1 milimetru.

**DATE DESPRE IMOBILUL NR. 10117**

Oficiul de Cadastru și Publicitate Imobiliară PRAHOVA
Biroul de Cadastru și Publicitate Imobiliară Ploiești

A. Partea I. Descrierea imobilului

TEREN Extravilan

Adresa: Jud. Prahova

Nr. Crt	Nr cadastral Nr. topografic	Suprafața* (mp)	Observații / Referințe
A1		774	Sector cadastral:5 Teren neimprejmuit;

B. Partea II. Proprietari și acte

Inscrieri privitoare la dreptul de proprietate și alte drepturi reale	Referințe
/	
Act Administrativ nr. 9403, din 03/04/2023 emis de PRIMARIA COMUNEI BUCOV;	
B1	A1
Intabulare, drept de PROPRIETATE, dobândit prin Lege, cota actuala 1/1, cota initiala 1/1	
1) UAT BUCOV, CIF:2843531	
OBSERVATII: REZERVA LA DISPOZITIA COMISIEI LOCALE DE FOND FUNCJAR	

C. Partea III. SARCINI .

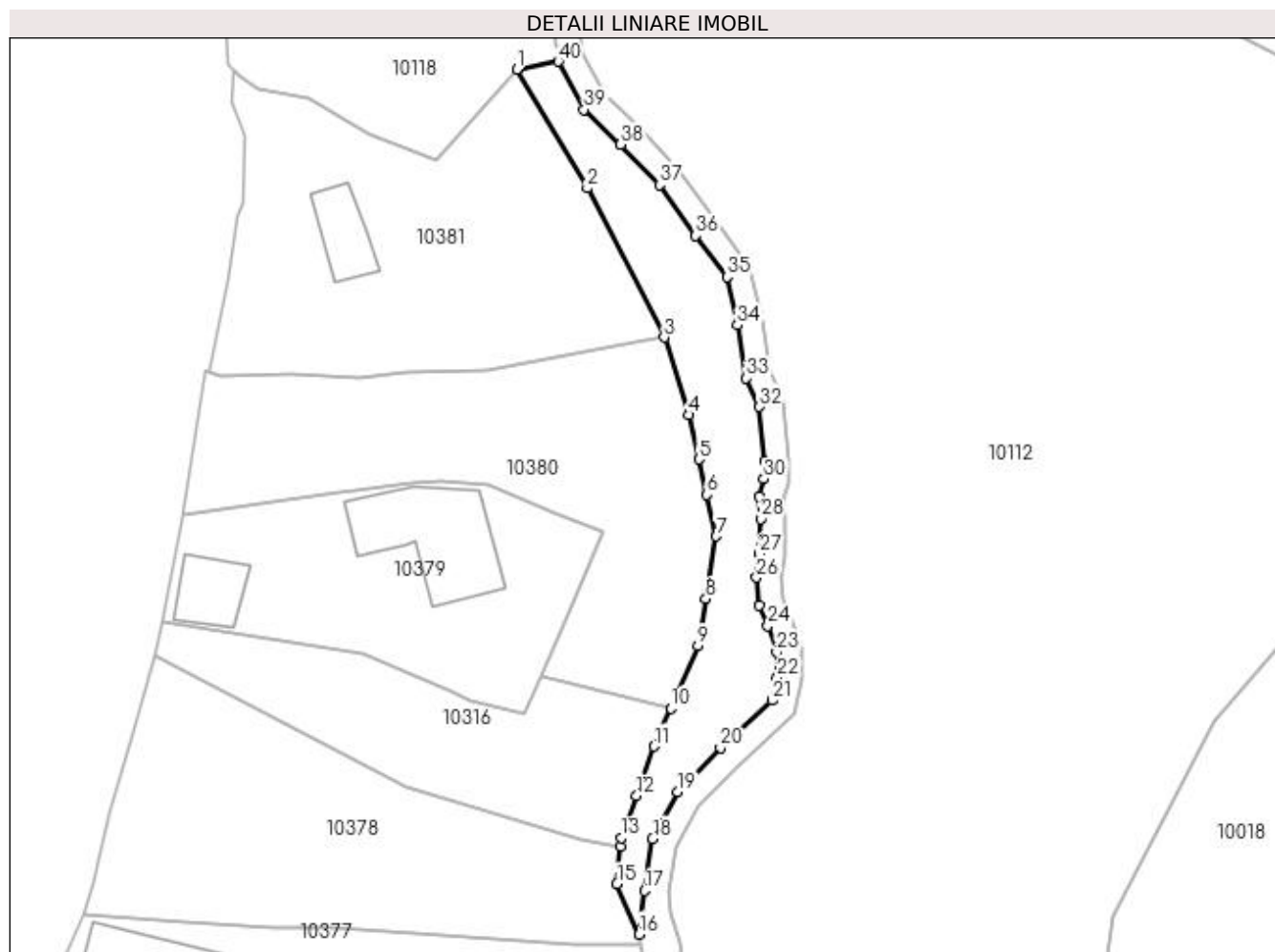
Inscrieri privind dezmembramintele dreptului de proprietate, drepturi reale de garanție și sarcini	Referințe
NU SUNT	

Anexa Nr. 1 La Partea I

Teren

Nr cadastral	Suprafața (mp)*	Observații / Referințe
	774	

* Suprafața este determinată în planul de proiecție Stereo 70.



Date referitoare la teren

Crt	Categorie folosință	Intravilan	Suprafața (mp)	Tarla	Parcelă	Nr. topo	Observații / Referințe
1	pasune	NU	774	5	177/1	-	

Lungime Segmente

1) Valorile lungimilor segmentelor sunt obținute din proiecție în plan.

Punct început	X / Y	Punct sfârșit	X / Y	Lungime segment (** (m)
1	584.698,179 390.449,362	2	584.706,694 390.434,981	16.713
3	584.716,019 390.416,925	4	584.719,037 390.407,536	9.862
5	584.720,245 390.402,173	6	584.721,207 390.397,9	4.38
7	584.722,344 390.392,852	8	584.721,06 390.385,301	7.659
9	584.720,095 390.379,623	10	584.716,805 390.372,056	8.251

Punct început	X / Y	Punct sfârșit	X / Y	Lungime segment (** (m)
2	584.706,694 390.434,981	3	584.716,019 390.416,925	20.322
4	584.719,037 390.407,536	5	584.720,245 390.402,173	5.497
6	584.721,207 390.397,9	7	584.722,344 390.392,852	5.174
8	584.721,06 390.385,301	9	584.720,095 390.379,623	5.759
10	584.716,805 390.372,056	11	584.714,803 390.367,452	5.02

Punct început	X / Y	Punct sfârșit	X / Y	Lungime segment (** (m))
11	584.714,803 390.367,452	12	584.712,669 390.361,475	6.347
13	584.710,835 390.356,339	14	584.710,735 390.355,285	1.059
15	584.710,306 390.350,783	16	584.712,951 390.344,698	6.635
17	584.713,619 390.349,98	18	584.714,629 390.356,285	6.385
19	584.717,656 390.361,96	20	584.722,828 390.367,257	7.403
21	584.729,061 390.373,002	22	584.729,72 390.375,784	2.859
23	584.729,642 390.378,826	24	584.728,549 390.382,025	3.381
25	584.727,535 390.384,443	26	584.727,223 390.387,876	3.447
27	584.727,535 390.390,763	28	584.727,691 390.394,975	4.215
29	584.727,457 390.397,628	30	584.728,081 390.399,812	2.271
31	584.728,159 390.401,997	32	584.727,538 390.408,51	6.543
33	584.725,967 390.411,966	34	584.724,867 390.418,406	6.533
35	584.723,61 390.424,218	36	584.719,839 390.429,245	6.284
37	584.715,439 390.435,371	38	584.710,726 390.440,241	6.777
39	584.706,326 390.444,482	40	584.703,184 390.450,294	6.607

Punct început	X / Y	Punct sfârșit	X / Y	Lungime segment (** (m))
12	584.712,669 390.361,475	13	584.710,835 390.356,339	5.454
14	584.710,735 390.355,285	15	584.710,306 390.350,783	4.522
16	584.712,951 390.344,698	17	584.713,619 390.349,98	5.324
18	584.714,629 390.356,285	19	584.717,656 390.361,96	6.432
20	584.722,828 390.367,257	21	584.729,061 390.373,002	8.477
22	584.729,72 390.375,784	23	584.729,642 390.378,826	3.043
24	584.728,549 390.382,025	25	584.727,535 390.384,443	2.622
26	584.727,223 390.387,876	27	584.727,535 390.390,763	2.904
28	584.727,691 390.394,975	29	584.727,457 390.397,628	2.663
30	584.728,081 390.399,812	31	584.728,159 390.401,997	2.186
32	584.727,538 390.408,51	33	584.725,967 390.411,966	3.796
34	584.724,867 390.418,406	35	584.723,61 390.424,218	5.946
36	584.719,839 390.429,245	37	584.715,439 390.435,371	7.542
38	584.710,726 390.440,241	39	584.706,326 390.444,482	6.111
40	584.703,184 390.450,294	1	584.698,179 390.449,362	5.091

** Lungimile segmentelor sunt determinate în planul de proiecție Stereo 70 și sunt rotunjite la 1 milimetru.

*** Distanța dintre puncte este formată din segmente cumulate ce sunt mai mici decât valoarea 1 milimetru.

**DATE DESPRE IMOBILUL NR. 10118**

Oficiul de Cadastru și Publicitate Imobiliară PRAHOVA
Biroul de Cadastru și Publicitate Imobiliară Ploiești

A. Partea I. Descrierea imobilului

TEREN Intravilan

Adresa: Loc. Pleasa, Jud. Prahova

Nr. Crt	Nr cadastral Nr. topografic	Suprafața* (mp)	Observații / Referințe
A1		1.800	Sector cadastral:5 Teren neimprejmuit;

B. Partea II. Proprietari și acte

Inscrieri privitoare la dreptul de proprietate și alte drepturi reale	Referințe
/	
Act Administrativ nr. 83878, din 30/11/2002 emis de CJSDPAT PRAHOVA (TITLU DE PROPRIETATE;);	
B1	A1
Intabulare, drept de PROPRIETATE, dobândit prin Reconstituire, cota actuala 1/1, cota initiala 1/1	
1) VASILE MIRCEA	
2) DINESCU GEORGETA	
3) VASILE CONSTATIN	

C. Partea III. SARCINI .

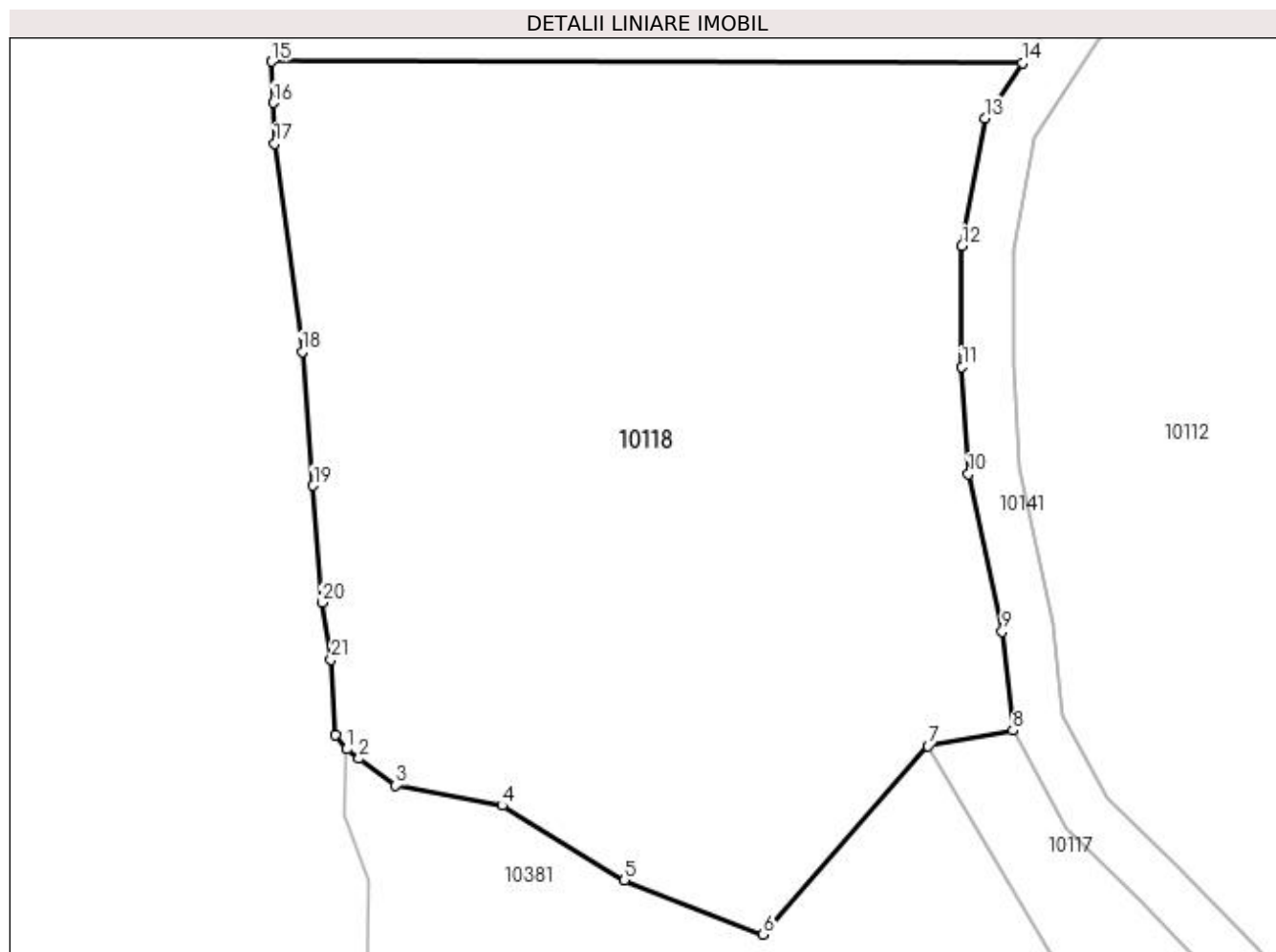
Inscrieri privind dezmembramintele dreptului de proprietate, drepturi reale de garanție și sarcini	Referințe
NU SUNT	

Anexa Nr. 1 La Partea I

Teren

Nr cadastral	Suprafața (mp)*	Observații / Referințe
	1.800	

* Suprafața este determinată în planul de proiecție Stereo 70.



Date referitoare la teren

Crt	Categorie folosință	Intravilan	Suprafața (mp)	Tarla	Parcelă	Nr. topo	Observații / Referințe
1	pasune	DA	1.800	5	177	-	

Lungime Segmente

1) Valorile lungimilor segmentelor sunt obținute din proiecție în plan.

Punct început	X / Y	Punct sfârșit	X / Y	Lungime segment (** (m)
1	584.663,902 390.449,172	2	584.664,64 390.448,629	0.916
3	584.666,805 390.447,034	4	584.673,079 390.445,865	6.382
5	584.680,292 390.441,444	6	584.688,47 390.438,266	8.774
7	584.698,179 390.449,362	8	584.703,184 390.450,294	5.091
9	584.702,555 390.456,106	10	584.700,58 390.465,383	9.485

Punct început	X / Y	Punct sfârșit	X / Y	Lungime segment (** (m)
2	584.664,64 390.448,629	3	584.666,805 390.447,034	2.689
4	584.673,079 390.445,865	5	584.680,292 390.441,444	8.46
6	584.688,47 390.438,266	7	584.698,179 390.449,362	14.744
8	584.703,184 390.450,294	9	584.702,555 390.456,106	5.846
10	584.700,58 390.465,383	11	584.700,185 390.471,708	6.337

Punct început	X / Y	Punct sfârșit	X / Y	Lungime segment (** (m)
11	584.700,185 390.471,708	12	584.700,185 390.478,825	7.117
13	584.701,569 390.486,336	14	584.703,752 390.489,611	3.936
15	584.659,495 390.489,698	16	584.659,588 390.487,257	2.443
17	584.659,68 390.484,86	18	584.661,287 390.472,595	12.37
19	584.661,946 390.464,706	20	584.662,453 390.457,82	6.905
21	584.662,993 390.454,462	22	584.663,265 390.450,041	4.429

Punct început	X / Y	Punct sfârșit	X / Y	Lungime segment (** (m)
12	584.700,185 390.478,825	13	584.701,569 390.486,336	7.637
14	584.703,752 390.489,611	15	584.659,495 390.489,698	44.257
16	584.659,588 390.487,257	17	584.659,68 390.484,86	2.399
18	584.661,287 390.472,595	19	584.661,946 390.464,706	7.916
20	584.662,453 390.457,82	21	584.662,993 390.454,462	3.401
22	584.663,265 390.450,041	1	584.663,902 390.449,172	1.077

** Lungimile segmentelor sunt determinate în planul de proiecție Stereo 70 și sunt rotunjite la 1 milimetru.

*** Distanța dintre puncte este formată din segmente cumulate ce sunt mai mici decât valoarea 1 milimetru.

**DATE DESPRE IMOBILUL NR. 10119**

Oficiul de Cadastru și Publicitate Imobiliară PRAHOVA
Biroul de Cadastru și Publicitate Imobiliară Ploiești

A. Partea I. Descrierea imobilului

TEREN Extravilan

Adresa: Nr. 262, Jud. Prahova

Nr. Crt	Nr cadastral Nr. topografic	Suprafața* (mp)	Observații / Referințe
A1		2.500	Sector cadastral:5 Teren neimprejmuit;

B. Partea II. Proprietari și acte

Inscrieri privitoare la dreptul de proprietate și alte drepturi reale	Referințe
/	
Act Administrativ nr. 42087, din 07/11/1996 emis de CJSDPAT PRAHOVA (TITLU DE PROPRIETATE;);	
B1	A1
Intabulare, drept de PROPRIETATE, dobândit prin Reconstituire, cota actuala 1/1, cota initiala 1/1 1) GRIGORESCU MIHAIL	

C. Partea III. SARCINI .

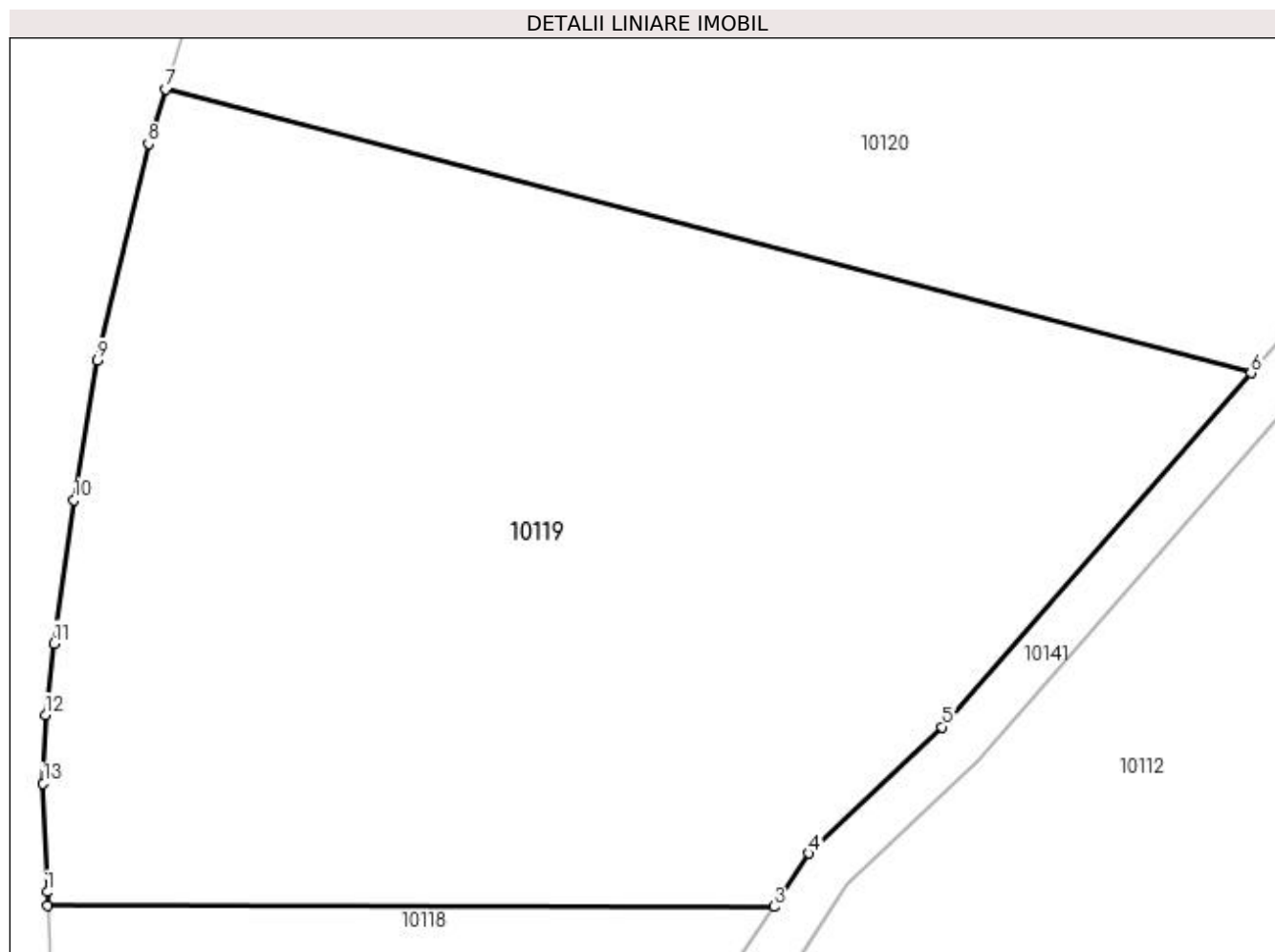
Inscrieri privind dezmembramintele dreptului de proprietate, drepturi reale de garanție și sarcini	Referințe
NU SUNT	

Anexa Nr. 1 La Partea I

Teren

Nr cadastral	Suprafața (mp)*	Observații / Referințe
	2.500	

* Suprafața este determinată în planul de proiecție Stereo 70.



Date referitoare la teren

Crt	Categorie folosință	Intra vilan	Suprafața (mp)	Tarla	Parcelă	Nr. topo	Observații / Referințe
1	arabil	NU	2.500	5	176	-	

Lungime Segmente

1) Valorile lungimilor segmentelor sunt obținute din proiecție în plan.

Punct început	X / Y	Punct sfârșit	X / Y	Lungime segment (** (m)
1	584.659,464 390.490,511	2	584.659,495 390.489,698	0.814
2	584.659,495 390.489,698	3	584.703,752 390.489,611	44.257
3	584.703,752 390.489,611	4	584.705,919 390.492,86	3.905
4	584.705,919 390.492,86	5	584.714,026 390.500,569	11.187
5	584.714,026 390.500,569	6	584.732,857 390.522,13	28.627

Punct început	X / Y	Punct sfârșit	X / Y	Lungime segment (** (m)
6	584.732,857 390.522,13	7	584.666,678 390.539,429	68.403
7	584.666,678 390.539,429	8	584.665,628 390.536,1	3.491
8	584.665,628 390.536,1	9	584.662,511 390.522,906	13.557
9	584.662,511 390.522,906	10	584.661,108 390.514,391	8.63
10	584.661,108 390.514,391	11	584.659,88 390.505,653	8.824
11	584.659,88 390.505,653	12	584.659,357 390.501,293	4.391
12	584.659,357 390.501,293	13	584.659,211 390.497,116	4.18
13	584.659,211 390.497,116	1	584.659,464 390.490,511	6.61

** Lungimile segmentelor sunt determinate în planul de proiecție Stereo 70 și sunt rotunjite la 1 milimetru.

*** Distanța dintre puncte este formată din segmente cumulate ce sunt mai mici decât valoarea 1 milimetru.

**DATE DESPRE IMOBILUL NR. 10120**

Oficiul de Cadastru și Publicitate Imobiliară PRAHOVA
Biroul de Cadastru și Publicitate Imobiliară Ploiești

A. Partea I. Descrierea imobilului

TEREN Extravilan

Adresa: Nr. 264, Jud. Prahova

Nr. Crt	Nr cadastral Nr. topografic	Suprafața* (mp)	Observații / Referințe
A1		2.800	Sector cadastral:5 Teren neimprejmuit;

B. Partea II. Proprietari și acte

Inscrieri privitoare la dreptul de proprietate și alte drepturi reale	Referințe
/	
Act Administrativ nr. 83855, din 18/10/2002 emis de CJSDPAT PRAHOVA (TITLU DE PROPRIETATE;);	
B1	A1
Intabulare, drept de PROPRIETATE, dobândit prin Reconstituire, cota actuala 1/1, cota initiala 1/1 1) CRISTESCU AURELIA	

C. Partea III. SARCINI .

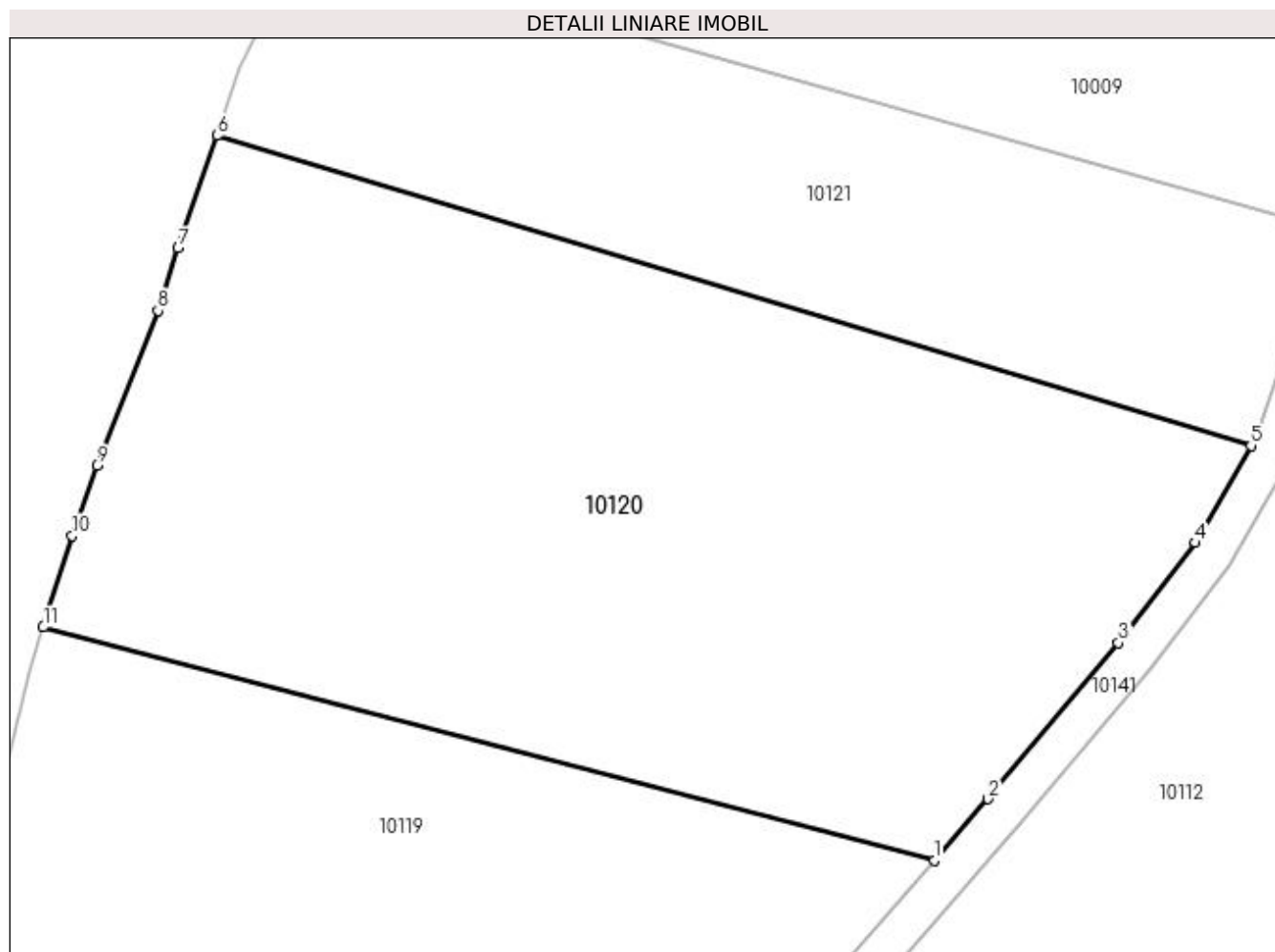
Inscrieri privind dezmembramintele dreptului de proprietate, drepturi reale de garanție și sarcini	Referințe
NU SUNT	

Anexa Nr. 1 La Partea I

Teren

Nr cadastral	Suprafața (mp)*	Observații / Referințe
	2.800	

* Suprafața este determinată în planul de proiecție Stereo 70.



Date referitoare la teren

Crt	Categorie folosință	Intra vilan	Suprafața (mp)	Tarla	Parcelă	Nr. topo	Observații / Referințe
1	arabil	NU	2.800	5	176/1	-	

Lungime Segmente

1) Valorile lungimilor segmentelor sunt obținute din proiecție în plan.

Punct început	X / Y	Punct sfârșit	X / Y	Lungime segment (** (m)
1	584.732,857 390.522,13	2	584.736,848 390.526,7	6.067
2	584.736,848 390.526,7	3	584.746,526 390.538,275	15.088
3	584.746,526 390.538,275	4	584.752,224 390.545,698	9.358
4	584.752,224 390.545,698	5	584.756,371 390.552,915	8.324
5	584.756,371 390.552,915	6	584.679,583 390.575,928	80.162

Punct început	X / Y	Punct sfârșit	X / Y	Lungime segment (** (m)
6	584.679,583 390.575,928	7	584.676,685 390.567,563	8.853
7	584.676,685 390.567,563	8	584.675,208 390.562,915	4.877
8	584.675,208 390.562,915	9	584.670,664 390.551,419	12.361
9	584.670,664 390.551,419	10	584.668,824 390.546,228	5.507
10	584.668,824 390.546,228	11	584.666,678 390.539,429	7.13
11	584.666,678 390.539,429	1	584.732,857 390.522,13	68.403

** Lungimile segmentelor sunt determinate în planul de proiecție Stereo 70 și sunt rotunjite la 1 milimetru.

*** Distanța dintre puncte este formată din segmente cumulate ce sunt mai mici decât valoarea 1 milimetru.

**DATE DESPRE IMOBILUL NR. 10121**

Oficiul de Cadastru și Publicitate Imobiliară PRAHOVA
Biroul de Cadastru și Publicitate Imobiliară Ploiești

A. Partea I. Descrierea imobilului

TEREN Extravilan

Adresa: Nr. 266, Jud. Prahova

Nr. Crt	Nr cadastral Nr. topografic	Suprafața* (mp)	Observații / Referințe
A1		1.300	Sector cadastral:5 Teren neimprejmuit;

B. Partea II. Proprietari și acte

Inscrieri privitoare la dreptul de proprietate și alte drepturi reale	Referințe
/	
Act Administrativ nr. 91238, din 28/11/2002 emis de CJSDPAT PRAHOVA (TITLU DE PROPRIETATE;);	
B1	A1
Intabulare, drept de PROPRIETATE, dobândit prin Reconstituire, cota actuala 1/1, cota initiala 1/1 1) STANCU GHEORGHE	

C. Partea III. SARCINI .

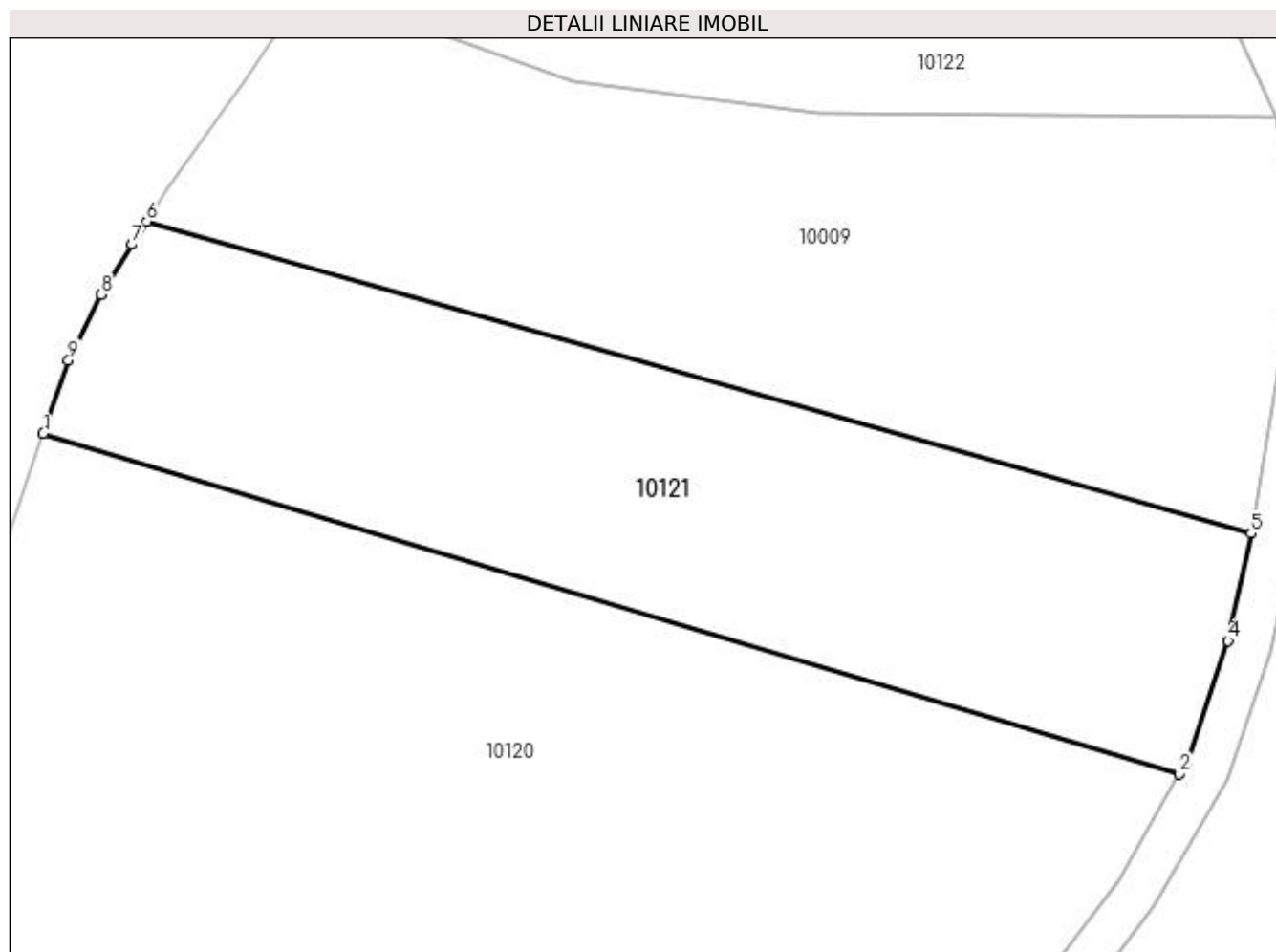
Inscrieri privind dezmembramintele dreptului de proprietate, drepturi reale de garanție și sarcini	Referințe
NU SUNT	

Anexa Nr. 1 La Partea I

Teren

Nr cadastral	Suprafața (mp)*	Observații / Referințe
	1.300	

* Suprafața este determinată în planul de proiecție Stereo 70.



Date referitoare la teren

Crt	Categorie folosință	Intra vilan	Suprafața (mp)	Tarla	Parcelă	Nr. topo	Observații / Referințe
1	pasune	NU	1.300	5	176/2	-	

Lungime Segmente

1) Valorile lungimilor segmentelor sunt obținute din proiecție în plan.

Punct început	X / Y	Punct sfârșit	X / Y	Lungime segment (** (m)
1	584.679,583 390.575,928	2	584.756,371 390.552,915	80.162
2	584.756,371 390.552,915	3	584.756,887 390.553,811	1.034
3	584.756,887 390.553,811	4	584.759,65 390.561,925	8.572
4	584.759,65 390.561,925	5	584.761,204 390.569,175	7.415
5	584.761,204 390.569,175	6	584.686,588 390.590,239	77.532

Punct început	X / Y	Punct sfârşit	X / Y	Lungime segment (** (m)
6	584.686,588 390.590,239	7	584.685,613 390.588,688	1.832
7	584.685,613 390.588,688	8	584.683,499 390.585,326	3.971
8	584.683,499 390.585,326	9	584.681,294 390.580,865	4.976
9	584.681,294 390.580,865	1	584.679,583 390.575,928	5.225

** Lungimile segmentelor sunt determinate în planul de proiecție Stereo 70 și sunt rotunjite la 1 milimetru.

*** Distanța dintre puncte este formată din segmente cumulate ce sunt mai mici decât valoarea 1 milimetru.

**DATE DESPRE IMOBILUL NR. 10122**

Oficiul de Cadastru și Publicitate Imobiliară PRAHOVA
Biroul de Cadastru și Publicitate Imobiliară Ploiești

A. Partea I. Descrierea imobilului

TEREN Extravilan

Nr. CF vechi:3956

Nr. cadastral vechi:10888

Adresa: Nr. 270, Jud. Prahova

Nr. Crt	Nr cadastral Nr. topografic	Suprafața* (mp)	Observații / Referințe
A1	21138	Din acte: 2.250 Masurata: 2.205	Sector cadastral:5 Teren neimprejmuit;

B. Partea II. Proprietari și acte

Inscrieri privitoare la dreptul de proprietate și alte drepturi reale		Referințe
67685 / 07/10/2008		
Act Notarial nr. 2177, din 06/10/2008 emis de NP IONESCU DIANA CRISTINA;		
B2	Intabulare, drept de PROPRIETATE, dobandit prin Conventie, cota actuala 1/1, cota initiala 1/1 1) MATEI MIHAIL 2) MATEI CHIRA	A1

C. Partea III. SARCINI .

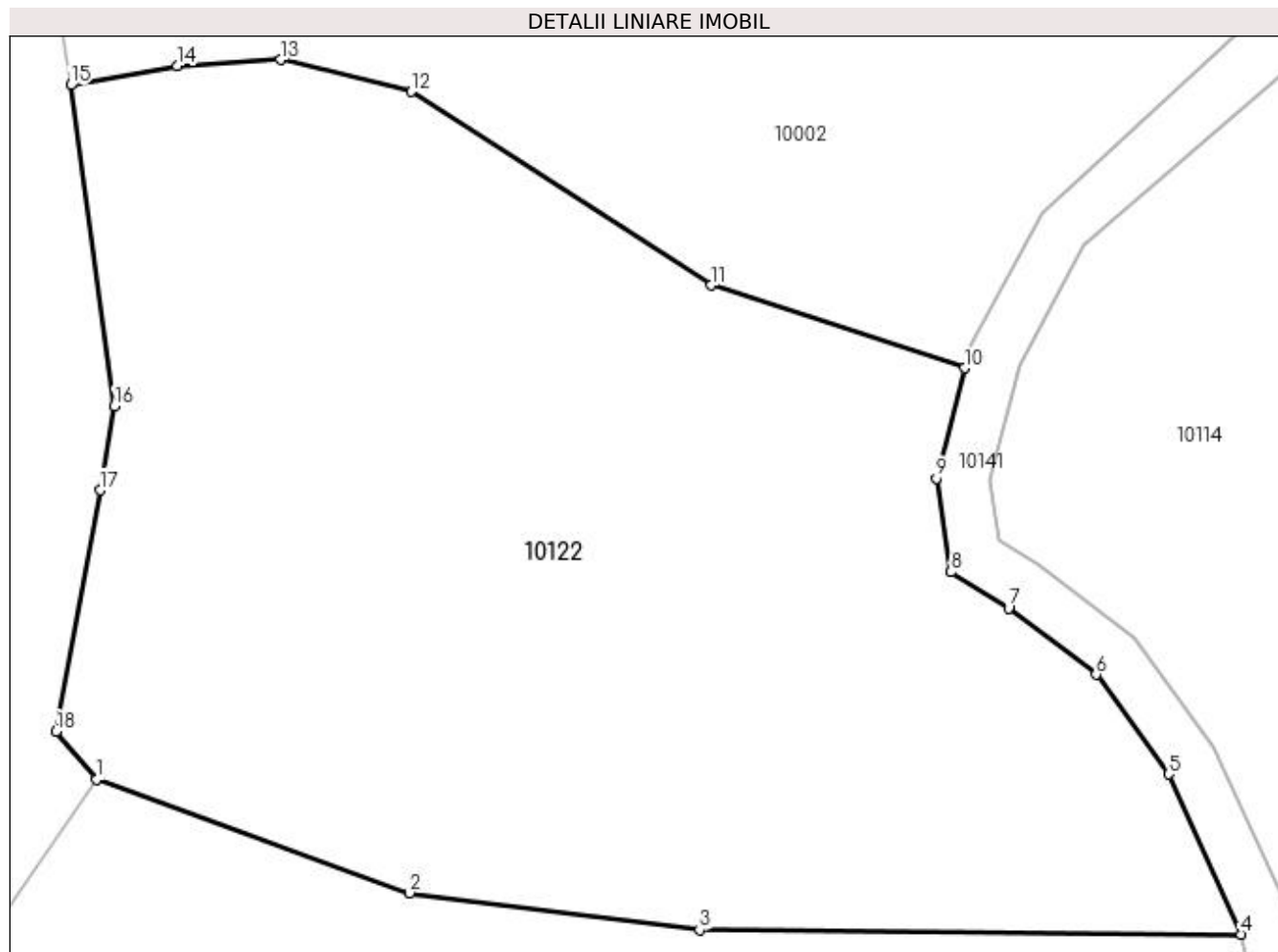
Inscrieri privind dezmembramintele dreptului de proprietate, drepturi reale de garanție și sarcini	Referințe
NU SUNT	

Anexa Nr. 1 La Partea I

Teren

Nr cadastral	Suprafața (mp)*	Observații / Referințe
21138	Din acte: 2.250 Masurata: 2.205	

* Suprafața este determinată în planul de proiecție Stereo 70.



Date referitoare la teren

Crt	Categorie folosință	Intra vilan	Suprafața (mp)	Tarla	Parcelă	Nr. topo	Observații / Referințe
1	pasune	NU	2.205	5	176/4	-	

Lungime Segmente

1) Valorile lungimilor segmentelor sunt obținute din proiecție în plan.

Punct început	X / Y	Punct sfârșit	X / Y	Lungime segment (** (m)
1	584.697,47 390.606,16	2	584.715,393 390.599,68	19.058
2	584.715,393 390.599,68	3	584.731,968 390.597,556	16.711
3	584.731,968 390.597,556	4	584.762,931 390.597,313	30.964
4	584.762,931 390.597,313	5	584.758,786 390.606,463	10.045
5	584.758,786 390.606,463	6	584.754,642 390.612,16	7.045

Punct început	X / Y	Punct sfârşit	X / Y	Lungime segment (** (m)
6	584.754,642 390.612,16	7	584.749,634 390.615,958	6.285
7	584.749,634 390.615,958	8	584.746,353 390.618,029	3.88
8	584.746,353 390.618,029	9	584.745,495 390.623,369	5.408
9	584.745,495 390.623,369	10	584.747,12 390.629,685	6.522
10	584.747,12 390.629,685	11	584.732,624 390.634,407	15.246
11	584.732,624 390.634,407	12	584.715,482 390.645,47	20.402
12	584.715,482 390.645,47	13	584.708,003 390.647,3	7.7
13	584.708,003 390.647,3	14	584.702,1 390.646,95	5.913
14	584.702,1 390.646,95	15	584.696,02 390.645,85	6.179
15	584.696,02 390.645,85	16	584.698,51 390.627,5	18.518
16	584.698,51 390.627,5	17	584.697,69 390.622,69	4.879
17	584.697,69 390.622,69	18	584.695,18 390.608,91	14.007
18	584.695,18 390.608,91	1	584.697,47 390.606,16	3.579

** Lungimile segmentelor sunt determinate în planul de proiecție Stereo 70 și sunt rotunjite la 1 milimetru.

*** Distanța dintre puncte este formată din segmente cumulate ce sunt mai mici decât valoarea 1 milimetru.

**DATE DESPRE IMOBILUL NR. 10123**

Oficiul de Cadastru și Publicitate Imobiliară PRAHOVA
Biroul de Cadastru și Publicitate Imobiliară Ploiești

A. Partea I. Descrierea imobilului

TEREN Extravilan

Adresa: Jud. Prahova

Nr. Crt	Nr cadastral Nr. topografic	Suprafața* (mp)	Observații / Referințe
A1		10.751	Sector cadastral:5 Teren neimprejmuit;

B. Partea II. Proprietari și acte

Inscrieri privitoare la dreptul de proprietate și alte drepturi reale	Referințe
/	
Act Administrativ nr. 9402, din 03/04/2023 emis de PRIMARIA COMUNEI BUCOV;	
B1	A1
Intabulare, drept de PROPRIETATE, dobandit prin Lege, cota actuala 1/1, cota initiala 1/1	
1) UAT BUCOV, CIF:2843531	
OBSERVATII: REZERVA LA DISPOZITIA COMISIEI LOCALE DE FOND FUNCJAR	

C. Partea III. SARCINI .

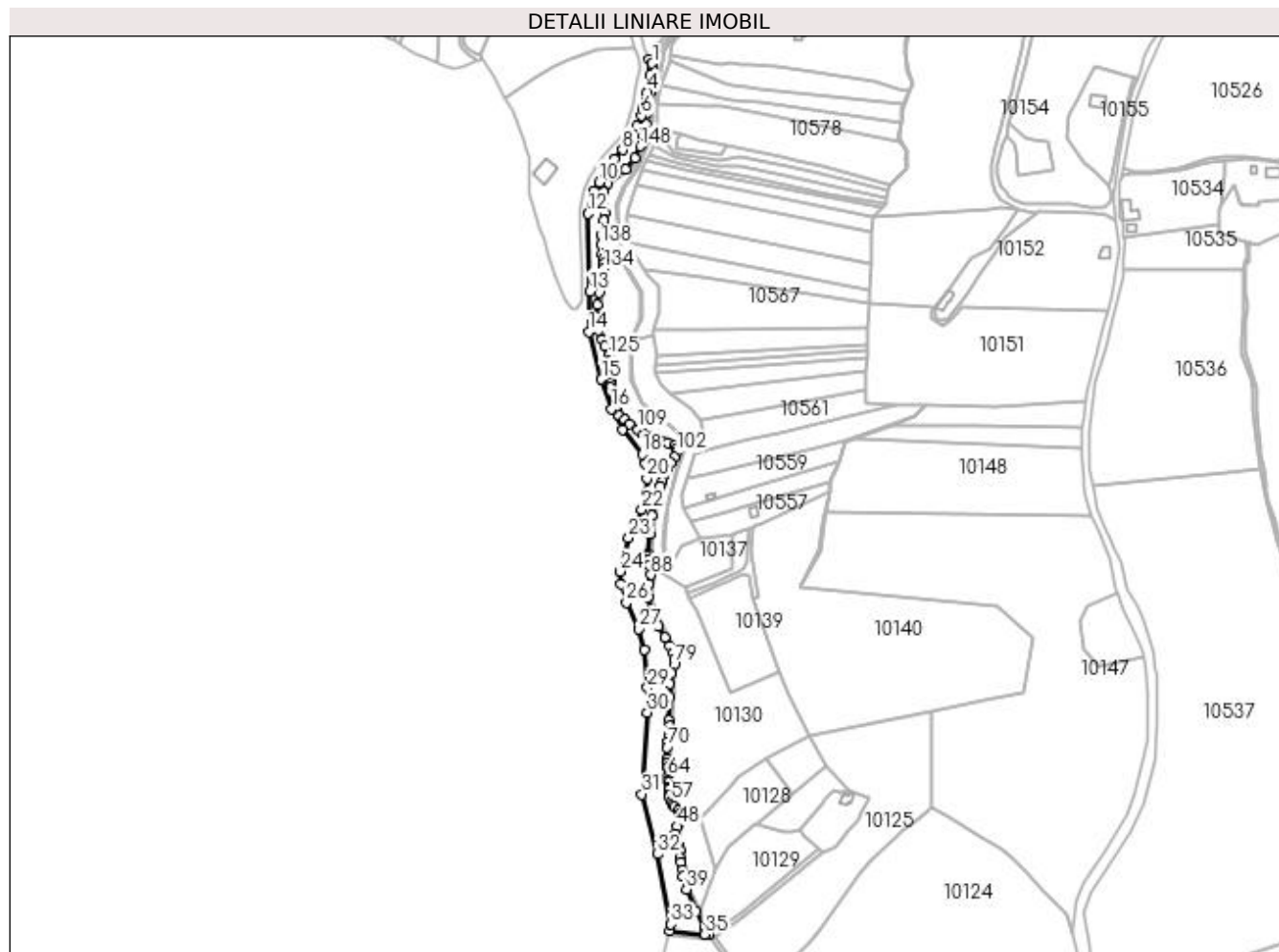
Inscrieri privind dezmembramintele dreptului de proprietate, drepturi reale de garanție și sarcini	Referințe
NU SUNT	

Anexa Nr. 1 La Partea I

Teren

Nr cadastral	Suprafața (mp)*	Observații / Referințe
	10.751	

* Suprafața este determinată în planul de proiecție Stereo 70.



Date referitoare la teren

Crt	Categorie folosință	Intra vilan	Suprafața (mp)	Tarla	Parcelă	Nr. topo	Observații / Referințe
1	pașune	NU	10.751	5	173	-	

Lungime Segmente

1) Valorile lungimilor segmentelor sunt obținute din proiecție în plan.

Punct început	X / Y	Punct sfârșit	X / Y	Lungime segment
1	584.695,199 391.465,801	2	584.692,967 391.469,027	3.923
4	584.690,94 391.442,354	5	584.687,426 391.428,544	14.25
7	584.682,314 391.414,077	8	584.670,597 391.394,408	22.89 4
10	584.651,546 391.367,696	11	584.646,924 391.360,624	8.448
13	584.643,454 391.277,361	14	584.642,755 391.243,925	33.44 3
16	584.661,54 391.180,246	17	584.670,493 391.163,171	19.28
2	584.692,967 391.469,027	3	584.693,243 391.456,31	12.72
5	584.687,426 391.428,544	6	584.686,137 391.422,758	5.928
8	584.670,597 391.394,408	9	584.663,678 391.386,683	10.37 1
11	584.646,924 391.360,624	12	584.642,27 391.341,64	19.54 6
14	584.642,755 391.243,925	15	584.653,209 391.204,494	40.79 3
17	584.670,493 391.163,171	18	584.686,949 391.142,802	26.18 6
3	584.693,243 391.456,31	4	584.690,94 391.442,354	14.14 5
6	584.686,137 391.422,758	7	584.682,314 391.414,077	9.486
9	584.663,678 391.386,683	10	584.651,546 391.367,696	22.53 2
12	584.642,27 391.341,64	13	584.643,454 391.277,361	64.29
15	584.653,209 391.204,494	16	584.661,54 391.180,246	25.63 9
18	584.686,949 391.142,802	19	584.689,289 391.134,796	8.341

Punct început	X / Y	Punct sfârșit	X / Y	Lungime segment	Punct început	X / Y	Punct sfârșit	X / Y	Lungime segment	Punct început	X / Y	Punct sfârșit	X / Y	Lungime segment
118	584.660,671 391.201,278	119	584.660,616 391.204,005	2.728	119	584.660,616 391.204,005	120	584.661,842 391.209,763	5.887	120	584.661,842 391.209,763	121	584.663,19 391.212,214	2.797
121	584.663,19 391.212,214	122	584.663,312 391.216,379	4.167	122	584.663,312 391.216,379	123	584.661,842 391.218,462	2.549	123	584.661,842 391.218,462	124	584.659,881 391.220,667	2.951
124	584.659,881 391.220,667	125	584.659,268 391.224,343	3.727	125	584.659,268 391.224,343	126	584.656,281 391.232,287	8.487	126	584.656,281 391.232,287	127	584.653,513 391.237,649	6.034
127	584.653,513 391.237,649	128	584.650,918 391.244,913	7.714	128	584.650,918 391.244,913	129	584.650,052 391.253,907	9.036	129	584.650,052 391.253,907	130	584.650,052 391.266,188	12.281
130	584.650,052 391.266,188	131	584.651,091 391.276,046	9.913	131	584.651,091 391.276,046	132	584.652,354 391.285,999	10.033	132	584.652,354 391.285,999	133	584.653,88 391.292,046	6.237
133	584.653,88 391.292,046	134	584.655,422 391.296,326	4.549	134	584.655,422 391.296,326	135	584.655,079 391.300,434	4.122	135	584.655,079 391.300,434	136	584.654,394 391.303,858	3.492
136	584.654,394 391.303,858	137	584.653,367 391.308,138	4.401	137	584.653,367 391.308,138	138	584.652,682 391.315,67	7.563	138	584.652,682 391.315,67	139	584.653,024 391.323,887	8.224
139	584.653,024 391.323,887	140	584.654,908 391.336,042	12.3	140	584.654,908 391.336,042	141	584.655,764 391.342,89	6.901	141	584.655,764 391.342,89	142	584.654,671 391.352,481	9.653
142	584.654,671 391.352,481	143	584.654,913 391.359,247	6.77	143	584.654,913 391.359,247	144	584.658,055 391.366,739	8.124	144	584.658,055 391.366,739	145	584.664,099 391.373,264	8.894
145	584.664,099 391.373,264	146	584.673,285 391.378,581	10.614	146	584.673,285 391.378,581	147	584.680,698 391.387,287	11.434	147	584.680,698 391.387,287	148	584.685,332 391.397,447	11.167
148	584.685,332 391.397,447	149	584.688,024 391.406,186	9.144	149	584.688,024 391.406,186	150	584.689,782 391.411,58	5.673	150	584.689,782 391.411,58	151	584.689,96 391.415,787	4.211
151	584.689,96 391.415,787	152	584.689,9 391.424,336	8.549	152	584.689,9 391.424,336	153	584.690,188 391.429,48	5.152	153	584.690,188 391.429,48	154	584.691,07 391.435,919	6.499
154	584.691,07 391.435,919	155	584.693,279 391.441,919	6.394	155	584.693,279 391.441,919	156	584.695,639 391.449,492	7.932	156	584.695,639 391.449,492	157	584.696,265 391.456,632	7.167
157	584.696,265 391.456,632	158	584.695,625 391.461,536	4.946	158	584.695,625 391.461,536	159	584.695,199 391.465,801	4.286					

** Lungimile segmentelor sunt determinate în planul de proiecție Stereo 70 și sunt rotunjite la 1 milimetru.

*** Distanța dintre puncte este formată din segmente cumulate ce sunt mai mici decât valoarea 1 milimetru.

**DATE DESPRE IMOBILUL NR. 10124**

Oficiul de Cadastru și Publicitate Imobiliară PRAHOVA
 Biroul de Cadastru și Publicitate Imobiliară Ploiești

A. Partea I. Descrierea imobilului

TEREN Extravilan

Nr. CF vechi:5238

Nr. cadastral vechi:11752

Adresa: Jud. Prahova,

V193;V198;P203/6;De 197;De 199

Nr. Crt	Nr cadastral Nr. topografic	Suprafața* (mp)	Observații / Referințe
A1	22026	40.000	Sector cadastral:5 Teren neimprejmuit; T 5, P193,198,203/6,197,199

B. Partea II. Proprietari și acte

Inscrieri privitoare la dreptul de proprietate și alte drepturi reale		Referințe
32012 / 09/06/2010		
Act Notarial nr. 20, din 25/03/2005 emis de NP POPOVICI MARIA (; certificat mostenitor nr.54/06.05.2010 emis de NP POPOVICI MARIA;);		
B1	Intabulare, drept de PROPRIETATE, dobandit prin Succesiune, cota actuala 1/1, cota initiala 1/1 1) SOLACOLU TEODORA EMILIA 2) SOLACOLU BUCUR CRISTIAN	A1

C. Partea III. SARCINI .

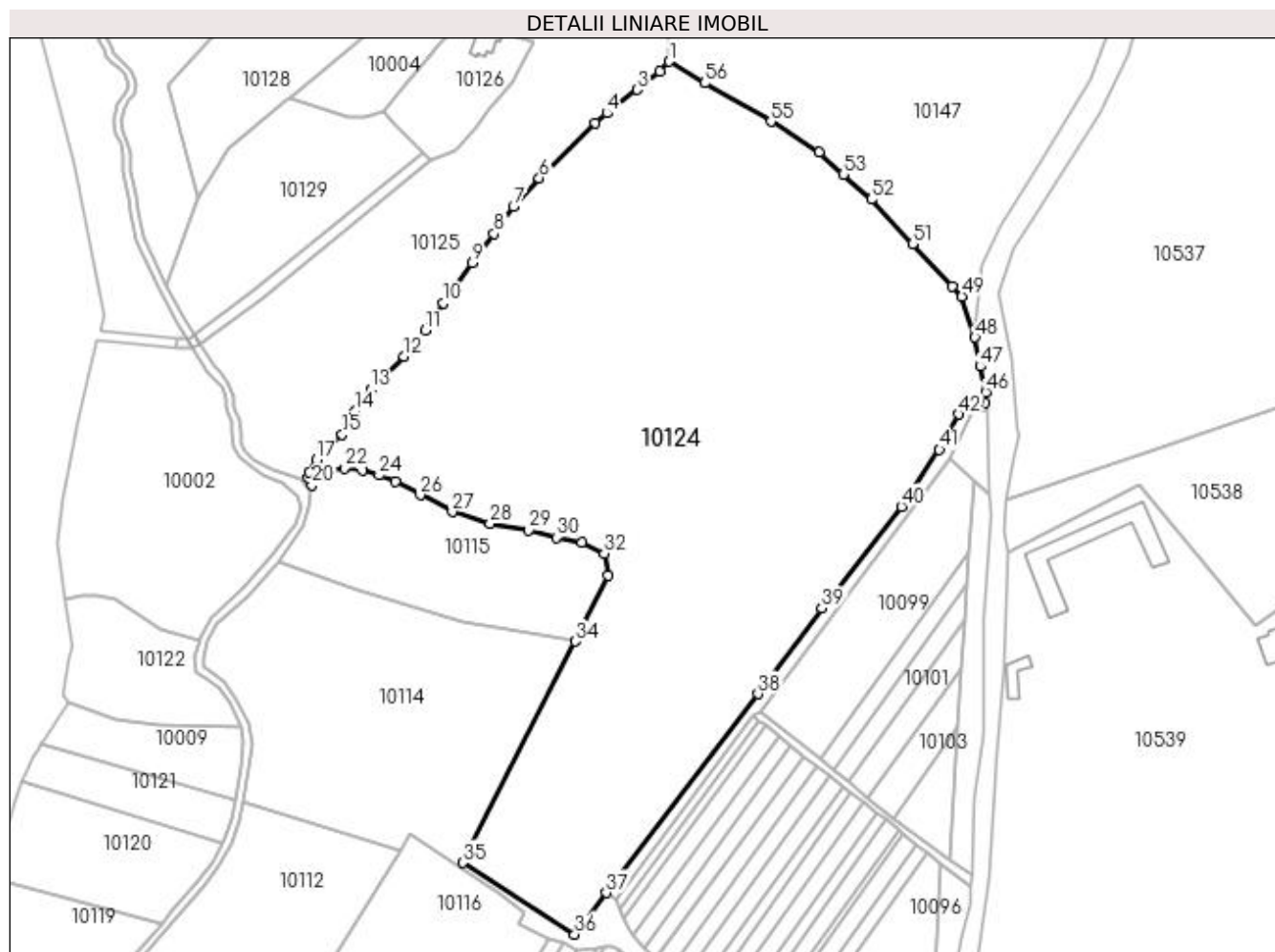
Inscrieri privind dezmembramintele dreptului de proprietate, drepturi reale de garanție și sarcini	Referințe
NU SUNT	

Anexa Nr. 1 La Partea I

Teren

Nr cadastral	Suprafața (mp)*	Observații / Referințe
22026	40.000	T 5, P193,198,203/6,197,199

* Suprafața este determinată în planul de proiecție Stereo 70.



Date referitoare la teren

Crt	Categorie folosință	Intra vilan	Suprafața (mp)	Tarla	Parcelă	Nr. topo	Observații / Referințe
1	pasune	NU	18.600	5	203/6	-	
2	vie	NU	14.200	5	193	-	
3	vie	NU	3.100	5	198	-	
4	drum	NU	2.200	5	197	-	
5	drum	NU	1.900	5	199	-	

Lungime Segmente

1) Valorile lungimilor segmentelor sunt obținute din proiecție în plan.

Punct început	X / Y	Punct sfârșit	X / Y	Lungime segment	Punct început	X / Y	Punct sfârșit	X / Y	Lungime segment	Punct început	X / Y	Punct sfârșit	X / Y	Lungime segment
1	584.926,611 390.850,837	2	584.923,077 390.847,126	5.125	2	584.923,077 390.847,126	3	584.914,352 390.840,136	11.18	3	584.914,352 390.840,136	4	584.902,899 390.831,095	14.59 1
4	584.902,899 390.831,095	5	584.898,466 390.827,352	5.802	5	584.898,466 390.827,352	6	584.876,982 390.806,369	30.03 1	6	584.876,982 390.806,369	7	584.867,179 390.795,45	14.67 4
7	584.867,179 390.795,45	8	584.859,787 390.785,172	12.66	8	584.859,787 390.785,172	9	584.851,43 390.773,932	14.00 6	9	584.851,43 390.773,932	10	584.840,496 390.758,637	18.80 1

Punct început	X / Y	Punct sfârșit	X / Y	Lungime segment	Punct început	X / Y	Punct sfârșit	X / Y	Lungime segment	Punct început	X / Y	Punct sfârșit	X / Y	Lungime segment
10	584.840,496 390.758,637	11	584.833,586 390.748,36	12.384	11	584.833,586 390.748,36	12	584.825,383 390.738,376	12.922	12	584.825,383 390.738,376	13	584.812,678 390.725,816	17.865
13	584.812,678 390.725,816	14	584.806,732 390.717,305	10.382	14	584.806,732 390.717,305	15	584.801,751 390.708,473	10.14	15	584.801,751 390.708,473	16	584.795,857 390.703,347	7.811
16	584.795,857 390.703,347	17	584.791,892 390.698,922	5.942	17	584.791,892 390.698,922	18	584.789,116 390.694,233	5.449	18	584.789,116 390.694,233	19	584.788,854 390.692,153	2.096
19	584.788,854 390.692,153	20	584.790,223 390.689,16	3.291	20	584.790,223 390.689,16	21	584.795,437 390.694,682	7.595	21	584.795,437 390.694,682	22	584.802,589 390.695,754	7.232
22	584.802,589 390.695,754	23	584.809,505 390.694,829	6.978	23	584.809,505 390.694,829	24	584.815,836 390.692,98	6.595	24	584.815,836 390.692,98	25	584.822,022 390.690,498	6.665
25	584.822,022 390.690,498	26	584.831,581 390.685,406	10.831	26	584.831,581 390.685,406	27	584.843,791 390.679,037	13.771	27	584.843,791 390.679,037	28	584.858,219 390.674,567	15.105
28	584.858,219 390.674,567	29	584.872,922 390.672,011	14.924	29	584.872,922 390.672,011	30	584.883,497 390.669,271	10.924	30	584.883,497 390.669,271	31	584.893,387 390.667,314	10.082
31	584.893,387 390.667,314	32	584.901,854 390.663,056	9.477	32	584.901,854 390.663,056	33	584.903,369 390.654,651	8.54	33	584.903,369 390.654,651	34	584.890,641 390.629,587	28.111
34	584.890,641 390.629,587	35	584.847,764 390.545,154	94.696	35	584.847,764 390.545,154	36	584.890,521 390.517,822	50.746	36	584.890,521 390.517,822	37	584.902,603 390.533,686	19.941
37	584.902,603 390.533,686	38	584.960,429 390.609,609	95.437	38	584.960,429 390.609,609	39	584.984,883 390.642,269	40.8	39	584.984,883 390.642,269	40	585.015,291 390.681,051	49.282
40	585.015,291 390.681,051	41	585.029,767 390.702,747	26.082	41	585.029,767 390.702,747	42	585.037,228 390.716,217	15.398	42	585.037,228 390.716,217	43	585.041,439 390.721,492	6.75
43	585.041,439 390.721,492	44	585.044,958 390.721,806	3.533	44	585.044,958 390.721,806	45	585.047,158 390.720,801	2.419	45	585.047,158 390.720,801	46	585.047,503 390.724,703	3.917
46	585.047,503 390.724,703	47	585.045,389 390.734,465	9.988	47	585.045,389 390.734,465	48	585.043,315 390.745,604	11.33	48	585.043,315 390.745,604	49	585.038,338 390.761,152	16.325
49	585.038,338 390.761,152	50	585.034,843 390.765,181	5.334	50	585.034,843 390.765,181	51	585.019,506 390.781,241	22.207	51	585.019,506 390.781,241	52	585.003,73 390.798,173	23.142
52	585.003,73 390.798,173	53	584.993,067 390.807,783	14.354	53	584.993,067 390.807,783	54	584.983,818 390.816,119	12.451	54	584.983,818 390.816,119	55	584.965,448 390.827,938	21.844
55	584.965,448 390.827,938	56	584.940,07 390.842,554	29.286	56	584.940,07 390.842,554	1	584.926,611 390.850,837	15.804					

** Lungimile segmentelor sunt determinate în planul de proiecție Stereo 70 și sunt rotunjite la 1 milimetru.

*** Distanța dintre puncte este formată din segmente cumulate ce sunt mai mici decât valoarea 1 milimetru.

**DATE DESPRE IMOBILUL NR. 10125**

Oficiul de Cadastru și Publicitate Imobiliară PRAHOVA
Biroul de Cadastru și Publicitate Imobiliară Ploiești

A. Partea I. Descrierea imobilului

TEREN Intravilan

Adresa: Loc. Pleasa, Jud. Prahova

Nr. Crt	Nr cadastral Nr. topografic	Suprafața* (mp)	Observații / Referințe
A1		Din acte: 19.322 Masurata: 14.323	Sector cadastral:5 Teren neimprejmuit;

B. Partea II. Proprietari și acte

Inscrieri privitoare la dreptul de proprietate și alte drepturi reale	Referințe
/	
Act Administrativ nr. 9406, din 03/04/2023 emis de PRIMARIA COMUNEI BUCOV;	
B1	A1
Intabulare, drept de PROPRIETATE, dobandit prin Lege, cota actuala 1/1, cota initiala 1/1	
1) UAT BUCOV, CIF:2843531	
OBSERVATII: REZERVA LA DISPOZITIA COMISIEI LOCALE DE FOND FUNCAR	

C. Partea III. SARCINI .

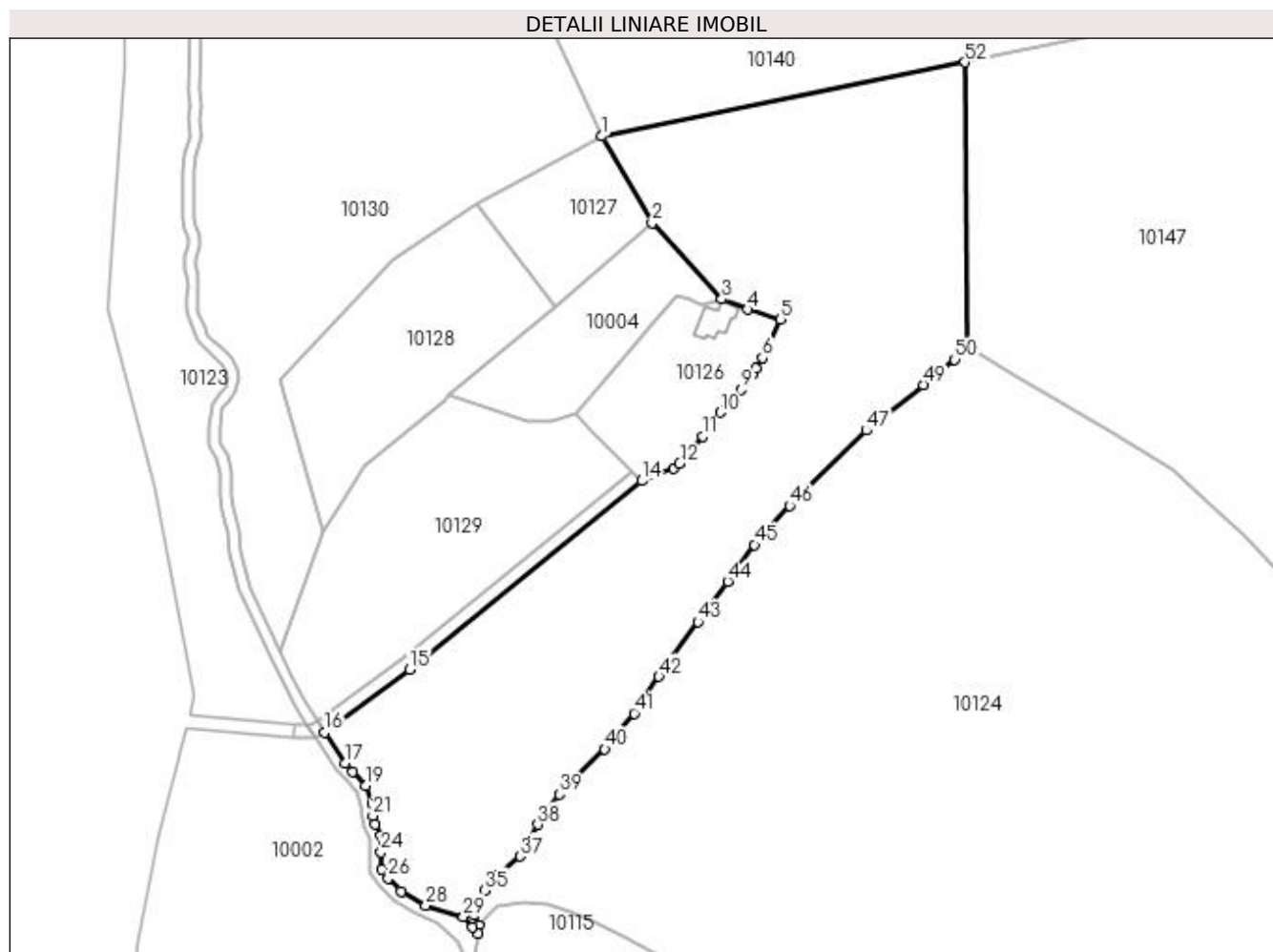
Inscrieri privind dezmembramintele dreptului de proprietate, drepturi reale de garanție și sarcini	Referințe
NU SUNT	

Anexa Nr. 1 La Partea I

Teren

Nr cadastral	Suprafața (mp)*	Observații / Referințe
	Din acte: 19.322 Masurata: 14.323	

* Suprafața este determinată în planul de proiecție Stereo 70.



Date referitoare la teren

Crt	Categorie folosință	Intravilan	Suprafața (mp)	Tarla	Parcelă	Nr. topo	Observații / Referințe
1	pasune	DA	14.323	5	203	-	

Lungime Segmente

1) Valorile lungimilor segmentelor sunt obținute din proiecție în plan.

Punct început	X / Y	Punct sfârșit	X / Y	Lungime segment	Punct început	X / Y	Punct sfârșit	X / Y	Lungime segment	Punct început	X / Y	Punct sfârșit	X / Y	Lungime segment
1	584.824,634 390.909,483	2	584.838,595 390.885,245	27.971	2	584.838,595 390.885,245	3	584.858,069 390.864,046	28.786	3	584.858,069 390.864,046	4	584.865,28 390.861,139	7.775
4	584.865,28 390.861,139	5	584.874,561 390.858,287	9.709	5	584.874,561 390.858,287	6	584.869,358 390.847,656	11.836	6	584.869,358 390.847,656	7	584.867,657 390.844,62	3.48
7	584.867,657 390.844,62	8	584.866,773 390.843,044	1.807	8	584.866,773 390.843,044	9	584.863,569 390.838,79	5.326	9	584.863,569 390.838,79	10	584.857,657 390.832,367	8.73
10	584.857,657 390.832,367	11	584.852,624 390.825,71	8.345	11	584.852,624 390.825,71	12	584.846,285 390.818,035	9.954	12	584.846,285 390.818,035	13	584.844,597 390.816,77	2.109
13	584.844,597 390.816,77	14	584.835,753 390.813,253	9.518	14	584.835,753 390.813,253	15	584.770,91 390.760,539	83.567	15	584.770,91 390.760,539	16	584.747,245 390.743,047	29.428

Punct început	X / Y	Punct sfârșit	X / Y	Lungime segment	Punct început	X / Y	Punct sfârșit	X / Y	Lungime segment	Punct început	X / Y	Punct sfârșit	X / Y	Lungime segment
16	584.747,245 390.743,047	17	584.752,91 390.734,386	10.349	17	584.752,91 390.734,386	18	584.755,045 390.732,126	3.109	18	584.755,045 390.732,126	19	584.758,544 390.728,172	5.28
19	584.758,544 390.728,172	20	584.760,359 390.723,224	5.27	20	584.760,359 390.723,224	21	584.760,638 390.719,735	3.5	21	584.760,638 390.719,735	22	584.761,301 390.717,308	2.516
22	584.761,301 390.717,308	23	584.762,798 390.714,164	3.482	23	584.762,798 390.714,164	24	584.762,954 390.709,628	4.539	24	584.762,954 390.709,628	25	584.763,067 390.704,907	4.722
25	584.763,067 390.704,907	26	584.764,944 390.702,339	3.181	26	584.764,944 390.702,339	27	584.768,473 390.698,689	5.077	27	584.768,473 390.698,689	28	584.775,408 390.694,728	7.986
28	584.775,408 390.694,728	29	584.785,907 390.691,646	10.942	29	584.785,907 390.691,646	30	584.788,502 390.688,69	3.933	30	584.788,502 390.688,69	31	584.790,049 390.686,928	2.345
31	584.790,049 390.686,928	32	584.790,223 390.689,16	2.239	32	584.790,223 390.689,16	33	584.788,854 390.692,153	3.291	33	584.788,854 390.692,153	34	584.789,116 390.694,233	2.096
34	584.789,116 390.694,233	35	584.791,892 390.698,922	5.449	35	584.791,892 390.698,922	36	584.795,857 390.703,347	5.942	36	584.795,857 390.703,347	37	584.801,751 390.708,473	7.811
37	584.801,751 390.708,473	38	584.806,732 390.717,305	10.14	38	584.806,732 390.717,305	39	584.812,678 390.725,816	10.382	39	584.812,678 390.725,816	40	584.825,383 390.738,376	17.865
40	584.825,383 390.738,376	41	584.833,586 390.748,36	12.922	41	584.833,586 390.748,36	42	584.840,496 390.758,637	12.384	42	584.840,496 390.758,637	43	584.851,43 390.773,932	18.801
43	584.851,43 390.773,932	44	584.859,787 390.785,172	14.006	44	584.859,787 390.785,172	45	584.867,179 390.795,45	12.66	45	584.867,179 390.795,45	46	584.876,982 390.806,369	14.674
46	584.876,982 390.806,369	47	584.898,466 390.827,352	30.031	47	584.898,466 390.827,352	48	584.902,899 390.831,095	5.802	48	584.902,899 390.831,095	49	584.914,352 390.840,136	14.591
49	584.914,352 390.840,136	50	584.923,077 390.847,126	11.18	50	584.923,077 390.847,126	51	584.926,611 390.850,837	5.125	51	584.926,611 390.850,837	52	584.925,957 390.930,12	79.286
52	584.925,957 390.930,12	1	584.824,634 390.909,483	103.403										

** Lungimile segmentelor sunt determinate în planul de proiecție Stereo 70 și sunt rotunjite la 1 milimetru.

*** Distanța dintre puncte este formată din segmente cumulate ce sunt mai mici decât valoarea 1 milimetru.

**DATE DESPRE IMOBILUL NR. 10126**

Oficiul de Cadastru și Publicitate Imobiliară PRAHOVA
Biroul de Cadastru și Publicitate Imobiliară Ploiești

A. Partea I. Descrierea imobilului

TEREN Intravilan

Adresa: Loc. Pleasa, Str Regele Carol I , Nr. 272, Jud. Prahova

Nr. Crt	Nr cadastral Nr. topografic	Suprafața* (mp)	Observații / Referințe
A1	25345	Din acte: 2.000 Masurata: 1.574	Sector cadastral:5 Teren neimprejmuit; Imobilul este partial imprejmuit.

Construcții

Crt	Nr cadastral Nr. topografic	Adresa	Observații / Referințe
A1.1	25345-C1	Loc. Pleasa, Str Regele Carol I , Nr. 272, Jud. Prahova	Nr. niveluri:1; S. construita la sol:75 mp; S. construita desfasurata:75 mp; Locuinta P; Sdesfasurata=75mp

B. Partea II. Proprietari și acte

Inscrieri privitoare la dreptul de proprietate și alte drepturi reale		Referințe
26216 / 12/03/2019		
Act Notarial nr. 1078, din 12/03/2019 emis de NP Dragan Nicoleta (CONTRACT DE VANZARE-CUMPARARE;);		
B3	Intabulare, drept de PROPRIETATE(cumparare ca bun comun), dobandit prin Conventie, cota actuala 1/1, cota initiala 1/1 1) BOLOHAN IONEL 2) BOLOHAN MĂDĂLINA-ADRIANA	A1
B4	Intabulare, drept de PROPRIETATE(cumparare ca bun comun), dobandit prin Conventie, cota actuala 1/1, cota initiala 1/1 1) BOLOHAN IONEL 2) BOLOHAN MĂDĂLINA-ADRIANA	A1.1

C. Partea III. SARCINI .

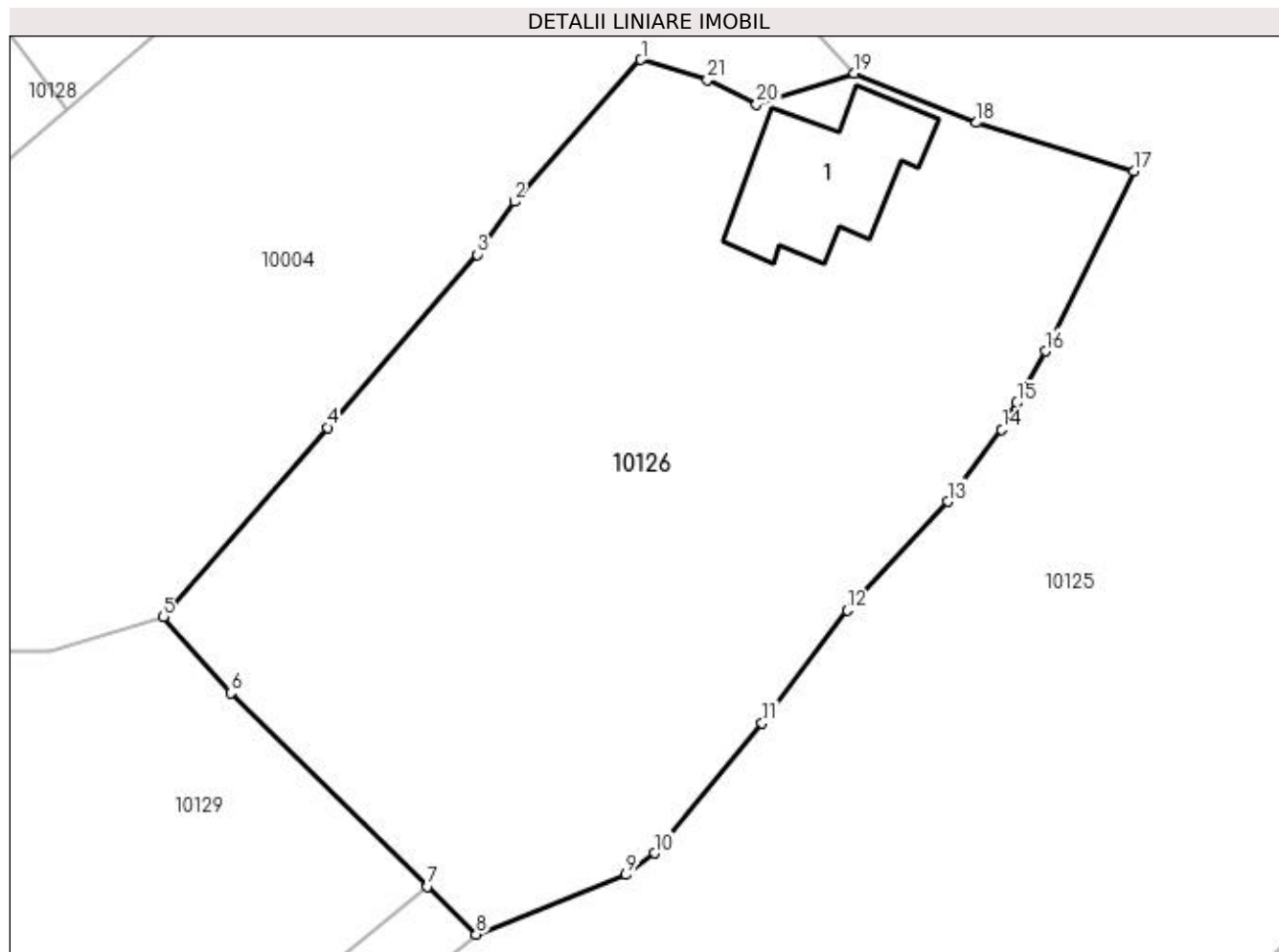
Inscrieri privind dezmembramintele dreptului de proprietate, drepturi reale de garanție și sarcini	Referințe
NU SUNT	

Anexa Nr. 1 La Partea I

Teren

Nr cadastral	Suprafața (mp)*	Observații / Referințe
25345	Din acte: 2.000 Masurata: 1.574	Imobilul este partial imprejmuit.

* Suprafața este determinată în planul de proiecție Stereo 70.



Date referitoare la teren

Crt	Categorie folosință	Intra vilan	Suprafața (mp)	Tarla	Parcelă	Nr. topo	Observații / Referințe
1	curți constructii	DA	349	5	207	-	
2	pasune	DA	1.225	5	208	-	

Date referitoare la construcții

Crt	Număr	Destinație construcție	Supraf. (mp)	Situație juridică	Observații / Referințe
A1.1	25345-C1	construcții de locuințe	75	Cu acte	Nr. niveluri:1; S. construita la sol:75 mp; S. construita desfasurata:75 mp; Locuinta P; Sdesfasurata=75mp

Lungime Segmente

1) Valorile lungimilor segmentelor sunt obținute din proiecție în plan.

Punct început	X / Y	Punct sfârșit	X / Y	Lungime segment (** (m)
1	584.845,477 390.864,859	2	584.838,01 390.856,476	11.226
3	584.835,808 390.853,366	4	584.826,972 390.843,157	13.502

Punct început	X / Y	Punct sfârșit	X / Y	Lungime segment (** (m)
2	584.838,01 390.856,476	3	584.835,808 390.853,366	3.811
4	584.826,972 390.843,157	5	584.817,297 390.831,977	14.785

Punct început	X / Y	Punct sfârșit	X / Y	Lungime segment (** (m)
5	584.817,297 390.831,977	6	584.821,279 390.827,489	6.0
7	584.832,884 390.816,076	8	584.835,753 390.813,253	4.025
9	584.844,597 390.816,77	10	584.846,285 390.818,035	2.109
11	584.852,624 390.825,71	12	584.857,657 390.832,367	8.345
13	584.863,569 390.838,79	14	584.866,773 390.843,044	5.326
15	584.867,657 390.844,62	16	584.869,358 390.847,656	3.48
17	584.874,561 390.858,287	18	584.865,28 390.861,139	9.709
19	584.858,069 390.864,046	20	584.852,301 390.862,227	6.048
21	584.849,393 390.863,683	1	584.845,477 390.864,859	4.089

Punct început	X / Y	Punct sfârșit	X / Y	Lungime segment (** (m)
6	584.821,279 390.827,489	7	584.832,884 390.816,076	16.277
8	584.835,753 390.813,253	9	584.844,597 390.816,77	9.518
10	584.846,285 390.818,035	11	584.852,624 390.825,71	9.954
12	584.857,657 390.832,367	13	584.863,569 390.838,79	8.73
14	584.866,773 390.843,044	15	584.867,657 390.844,62	1.807
16	584.869,358 390.847,656	17	584.874,561 390.858,287	11.836
18	584.865,28 390.861,139	19	584.858,069 390.864,046	7.775
20	584.852,301 390.862,227	21	584.849,393 390.863,683	3.252

** Lungimile segmentelor sunt determinate în planul de proiecție Stereo 70 și sunt rotunjite la 1 milimetru.

*** Distanța dintre puncte este formată din segmente cumulate ce sunt mai mici decât valoarea 1 milimetru.

**DATE DESPRE IMOBILUL NR. 10127**

Oficiul de Cadastru și Publicitate Imobiliară PRAHOVA
Biroul de Cadastru și Publicitate Imobiliară Ploiești

A. Partea I. Descrierea imobilului

TEREN Extravilan

Adresa: Jud. Prahova

Nr. Crt	Nr cadastral Nr. topografic	Suprafața* (mp)	Observații / Referințe
A1		1.200	Sector cadastral:5 Teren neimprejmuit;

B. Partea II. Proprietari și acte

Inscrieri privitoare la dreptul de proprietate și alte drepturi reale	Referințe
/	
Act Administrativ nr. 10230, din 12/04/2023 emis de PRIMARIA COMUNEI BUCOV (ADEVERINTA;);	
B1	A1
Intabulare, drept de PROPRIETATE, dobandit prin Lege, cota actuala 1/1, cota initiala 1/1	
1) UAT BUCOV, CIF:2843531	
OBSERVATII: REZERVA LA DISPOZITIA COMISIEI LOCALE DE FOND FUNCJAR BUCOV	

C. Partea III. SARCINI .

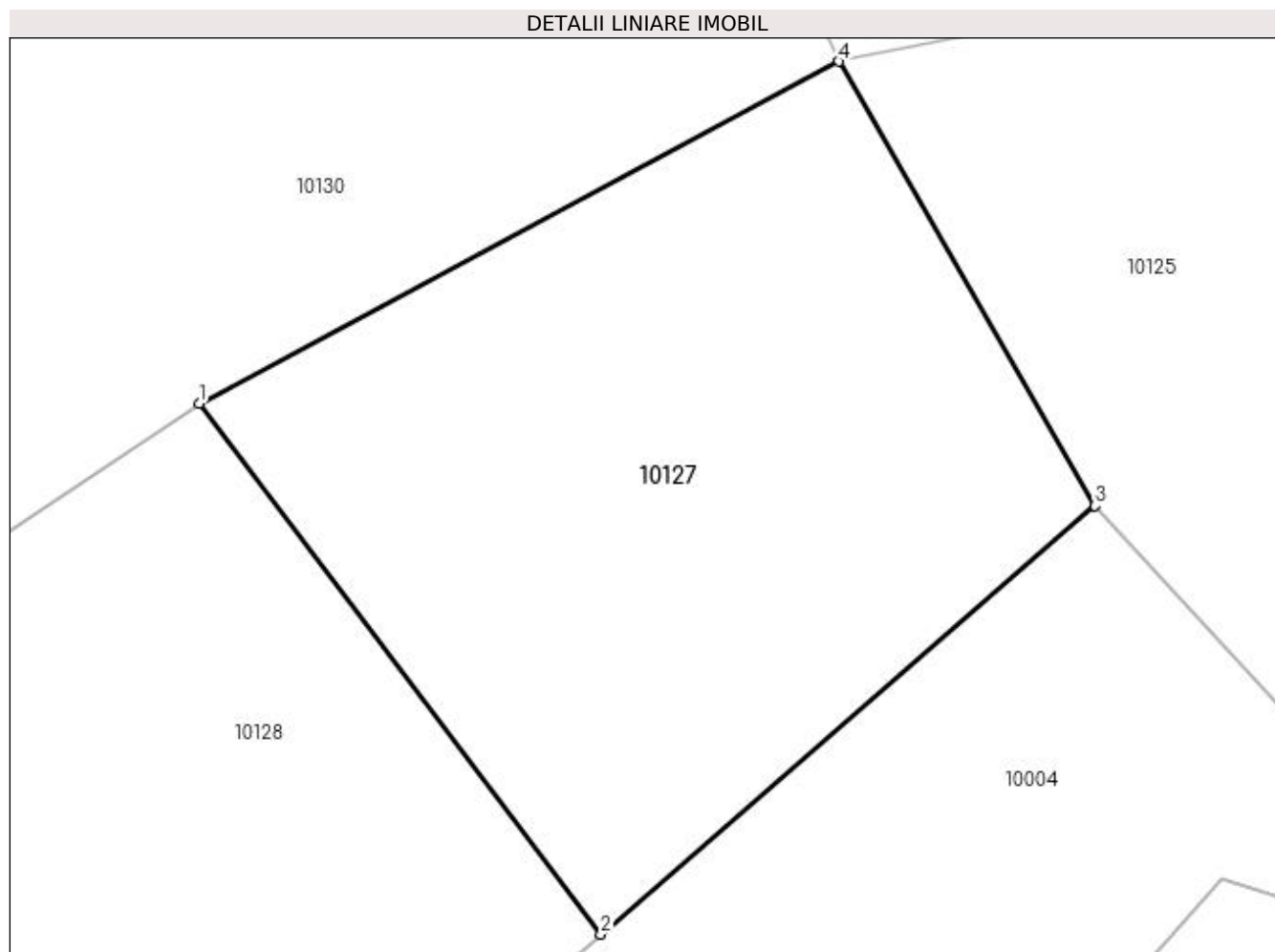
Inscrieri privind dezmembramintele dreptului de proprietate, drepturi reale de garanție și sarcini	Referințe
NU SUNT	

Anexa Nr. 1 La Partea I

Teren

Nr cadastral	Suprafața (mp)*	Observații / Referințe
	1.200	

* Suprafața este determinată în planul de proiecție Stereo 70.



Date referitoare la teren

Crt	Categorie folosință	Intra vilan	Suprafața (mp)	Tarla	Parcelă	Nr. topo	Observații / Referințe
1	pasune	NU	1.200	5	450/2	-	

Lungime Segmente

1) Valorile lungimilor segmentelor sunt obținute din proiecție în plan.

Punct început	X / Y	Punct sfârșit	X / Y	Lungime segment (** (m)
1	584.789,696 390.890,824	2	584.811,634 390.861,87	36.326
2	584.811,634 390.861,87	3	584.838,595 390.885,245	35.683
3	584.838,595 390.885,245	4	584.824,634 390.909,483	27.971
4	584.824,634 390.909,483	1	584.789,696 390.890,824	39.608

**** Lungimile segmentelor sunt determinate în planul de proiecție Stereo 70 și sunt rotunjite la 1 milimetru.**

***** Distanța dintre puncte este formată din segmente cumulate ce sunt mai mici decât valoarea 1 milimetru.**

**DATE DESPRE IMOBILUL NR. 10128**

Oficiul de Cadastru și Publicitate Imobiliară PRAHOVA
Biroul de Cadastru și Publicitate Imobiliară Ploiești

A. Partea I. Descrierea imobilului

TEREN Extravilan

Adresa: Jud. Prahova

Nr. Crt	Nr cadastral Nr. topografic	Suprafața* (mp)	Observații / Referințe
A1		3.000	Sector cadastral:5 Teren neimprejmuit;

B. Partea II. Proprietari și acte

Inscrieri privitoare la dreptul de proprietate și alte drepturi reale	Referințe
/	
Act Administrativ nr. 77635, din 09/11/1999 emis de CJSDPAT PRAHOVA (TITLU DE PROPRIETATE;);	
B1	A1
Intabulare, drept de PROPRIETATE, dobândit prin Reconstituire, cota actuala 1/1, cota initiala 1/1 1) MUSTATEA ELENA	

C. Partea III. SARCINI .

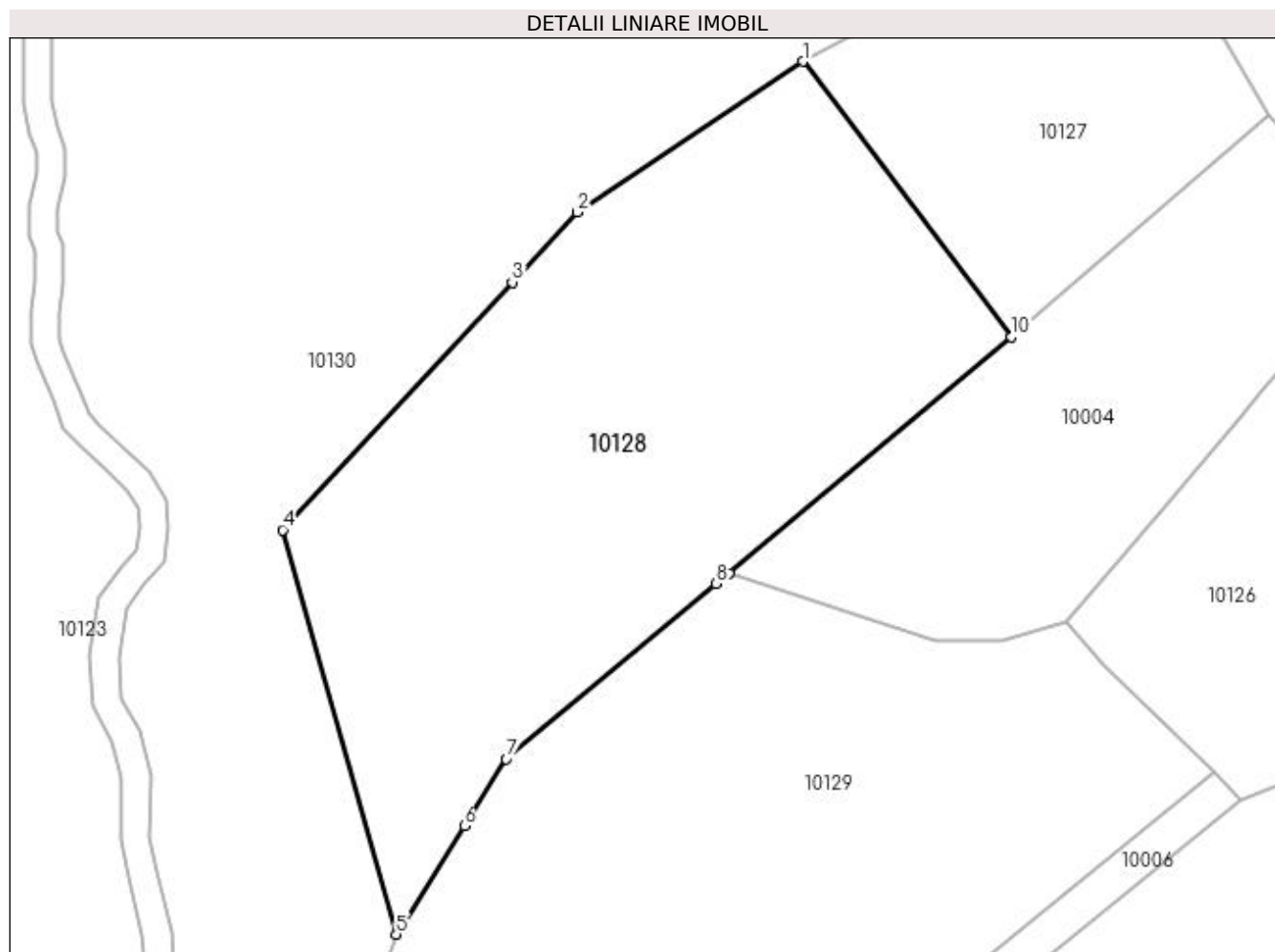
Inscrieri privind dezmembramintele dreptului de proprietate, drepturi reale de garanție și sarcini	Referințe
NU SUNT	

Anexa Nr. 1 La Partea I

Teren

Nr cadastral	Suprafața (mp)*	Observații / Referințe
	3.000	

* Suprafața este determinată în planul de proiecție Stereo 70.



Date referitoare la teren

Crt	Categorie folosință	Intra vilan	Suprafața (mp)	Tarla	Parcelă	Nr. topo	Observații / Referințe
1	faneata	NU	1.500	5	209/5	-	
2	pasune	NU	1.500	5	209/4	-	

Lungime Segmente

1) Valorile lungimilor segmentelor sunt obținute din proiecție în plan.

Punct început	X / Y	Punct sfârșit	X / Y	Lungime segment (** (m)
1	584.789,696 390.890,824	2	584.765,968 390.874,979	28.532
2	584.765,968 390.874,979	3	584.759,143 390.867,619	10.037
3	584.759,143 390.867,619	4	584.735,001 390.841,578	35.51
4	584.735,001 390.841,578	5	584.746,922 390.799,071	44.147

Punct început	X / Y	Punct sfârșit	X / Y	Lungime segment (** (m)
5	584.746,922 390.799,071	6	584.754,091 390.810,474	13.469
6	584.754,091 390.810,474	7	584.758,508 390.817,498	8.297
7	584.758,508 390.817,498	8	584.780,579 390.835,932	28.757
8	584.780,579 390.835,932	9	584.781,915 390.837,048	1.741
9	584.781,915 390.837,048	10	584.811,634 390.861,87	38.721
10	584.811,634 390.861,87	1	584.789,696 390.890,824	36.326

** Lungimile segmentelor sunt determinate în planul de proiecție Stereo 70 și sunt rotunjite la 1 milimetru.

*** Distanța dintre puncte este formată din segmente cumulate ce sunt mai mici decât valoarea 1 milimetru.

**DATE DESPRE IMOBILUL NR. 10129**

Oficiul de Cadastru și Publicitate Imobiliară PRAHOVA
Biroul de Cadastru și Publicitate Imobiliară Ploiești

A. Partea I. Descrierea imobilului

TEREN Extravilan

Adresa: Jud. Prahova

Nr. Crt	Nr cadastral Nr. topografic	Suprafața* (mp)	Observații / Referințe
A1		4.200	Sector cadastral:5 Teren neimprejmuit;

B. Partea II. Proprietari și acte

Inscrieri privitoare la dreptul de proprietate și alte drepturi reale	Referințe
/	
Act Administrativ nr. 77639, din 09/11/1999 emis de CJSDPAT PRAHOVA (TITLU DE PROPRIETATE;);	
B1	A1
Intabulare, drept de PROPRIETATE, dobandit prin Reconstituire, cota actuala 1/1, cota initiala 1/1 1) STAN IOANA	

C. Partea III. SARCINI .

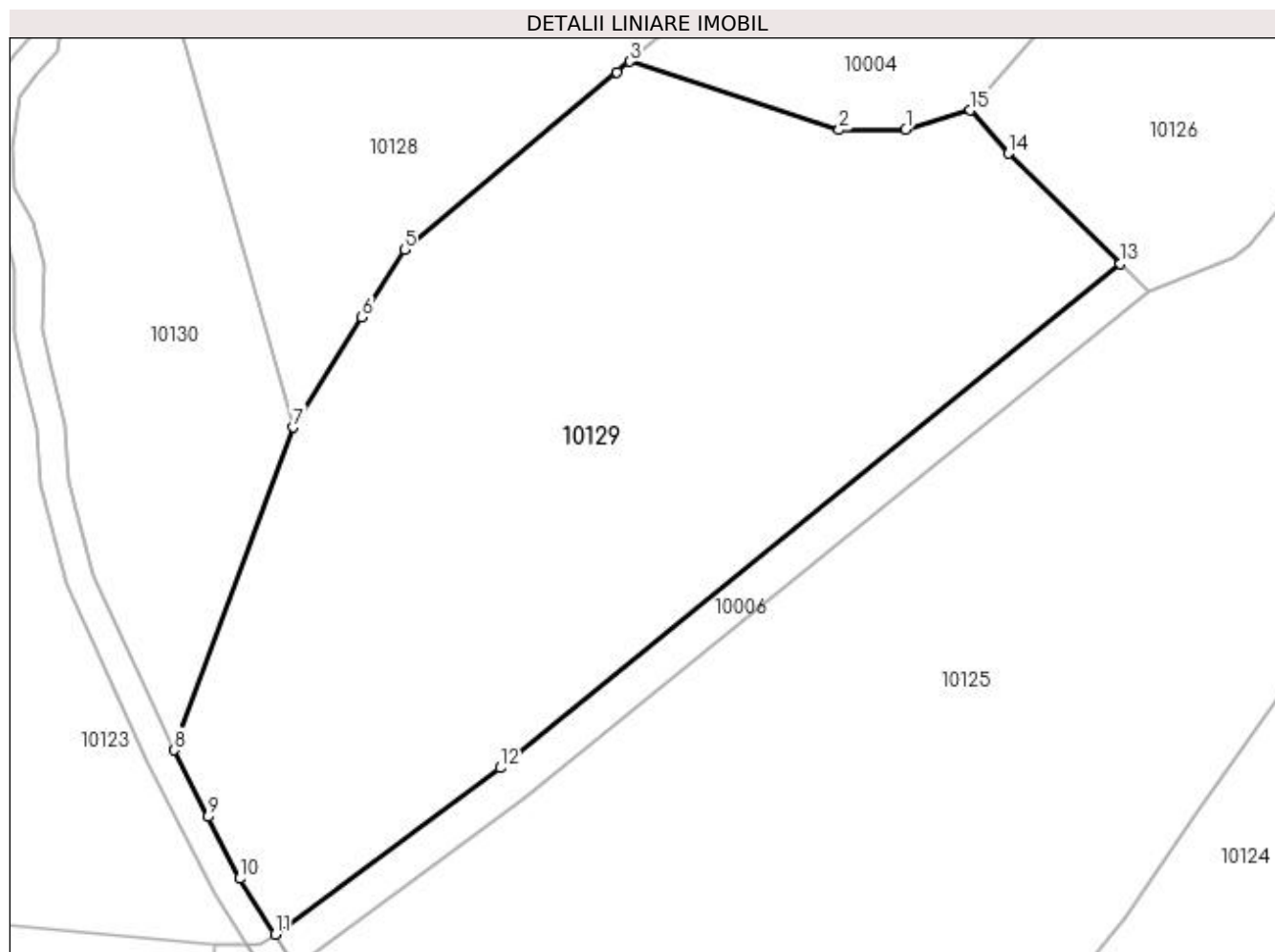
Inscrieri privind dezmembramintele dreptului de proprietate, drepturi reale de garanție și sarcini	Referințe
NU SUNT	

Anexa Nr. 1 La Partea I

Teren

Nr cadastral	Suprafața (mp)*	Observații / Referințe
	4.200	

* Suprafața este determinată în planul de proiecție Stereo 70.



Date referitoare la teren

Crt	Categorie folosință	Intra vilan	Suprafața (mp)	Tarla	Parcelă	Nr. topo	Observații / Referințe
1	curți constructii	NU	2.200	5	209/3	-	
2	pasune	NU	1.200	5	209/1	-	
3	vie	NU	800	5	209/2	-	

Lungime Segmente

1) Valorile lungimilor segmentelor sunt obținute din proiecție în plan.

Punct început	X / Y	Punct sfârșit	X / Y	Lungime segment (** (m)
1	584.810,604 390.829,967	2	584.803,664 390.829,945	6.94
2	584.803,664 390.829,945	3	584.781,915 390.837,048	22.88
3	584.781,915 390.837,048	4	584.780,579 390.835,932	1.741

Punct început	X / Y	Punct sfârșit	X / Y	Lungime segment (** (m)
4	584.780,579 390.835,932	5	584.758,508 390.817,498	28.757
5	584.758,508 390.817,498	6	584.754,091 390.810,474	8.297
6	584.754,091 390.810,474	7	584.746,922 390.799,071	13.469
7	584.746,922 390.799,071	8	584.734,568 390.765,561	35.715
8	584.734,568 390.765,561	9	584.738,115 390.758,641	7.776
9	584.738,115 390.758,641	10	584.741,41 390.752,214	7.222
10	584.741,41 390.752,214	11	584.745,092 390.746,429	6.857
11	584.745,092 390.746,429	12	584.768,458 390.763,701	29.057
12	584.768,458 390.763,701	13	584.832,884 390.816,076	83.029
13	584.832,884 390.816,076	14	584.821,279 390.827,489	16.277
14	584.821,279 390.827,489	15	584.817,297 390.831,977	6.0
15	584.817,297 390.831,977	1	584.810,604 390.829,967	6.988

** Lungimile segmentelor sunt determinate în planul de proiecție Stereo 70 și sunt rotunjite la 1 milimetru.

*** Distanța dintre puncte este formată din segmente cumulate ce sunt mai mici decât valoarea 1 milimetru.

**DATE DESPRE IMOBILUL NR. 10130**

Oficiul de Cadastru și Publicitate Imobiliară PRAHOVA
Biroul de Cadastru și Publicitate Imobiliară Ploiești

A. Partea I. Descrierea imobilului

TEREN Extravilan

Adresa: Jud. Prahova

Nr. Crt	Nr cadastral Nr. topografic	Suprafața* (mp)	Observații / Referințe
A1		12.674	Sector cadastral:5 Teren neimprejmuit;

B. Partea II. Proprietari și acte

Inscrieri privitoare la dreptul de proprietate și alte drepturi reale	Referințe
/	
Act Administrativ nr. 9405, din 03/04/2023 emis de PRIMARIA COMUNEI BUCOV;	
B1	A1
Intabulare, drept de PROPRIETATE, dobândit prin Lege, cota actuala 1/1, cota initiala 1/1	
1) UAT BUCOV, CIF:2843531	
OBSERVATII: REZERVA LA DISPOZITIA COMISIEI LOCALE DE FOND FUNCJAR	

C. Partea III. SARCINI .

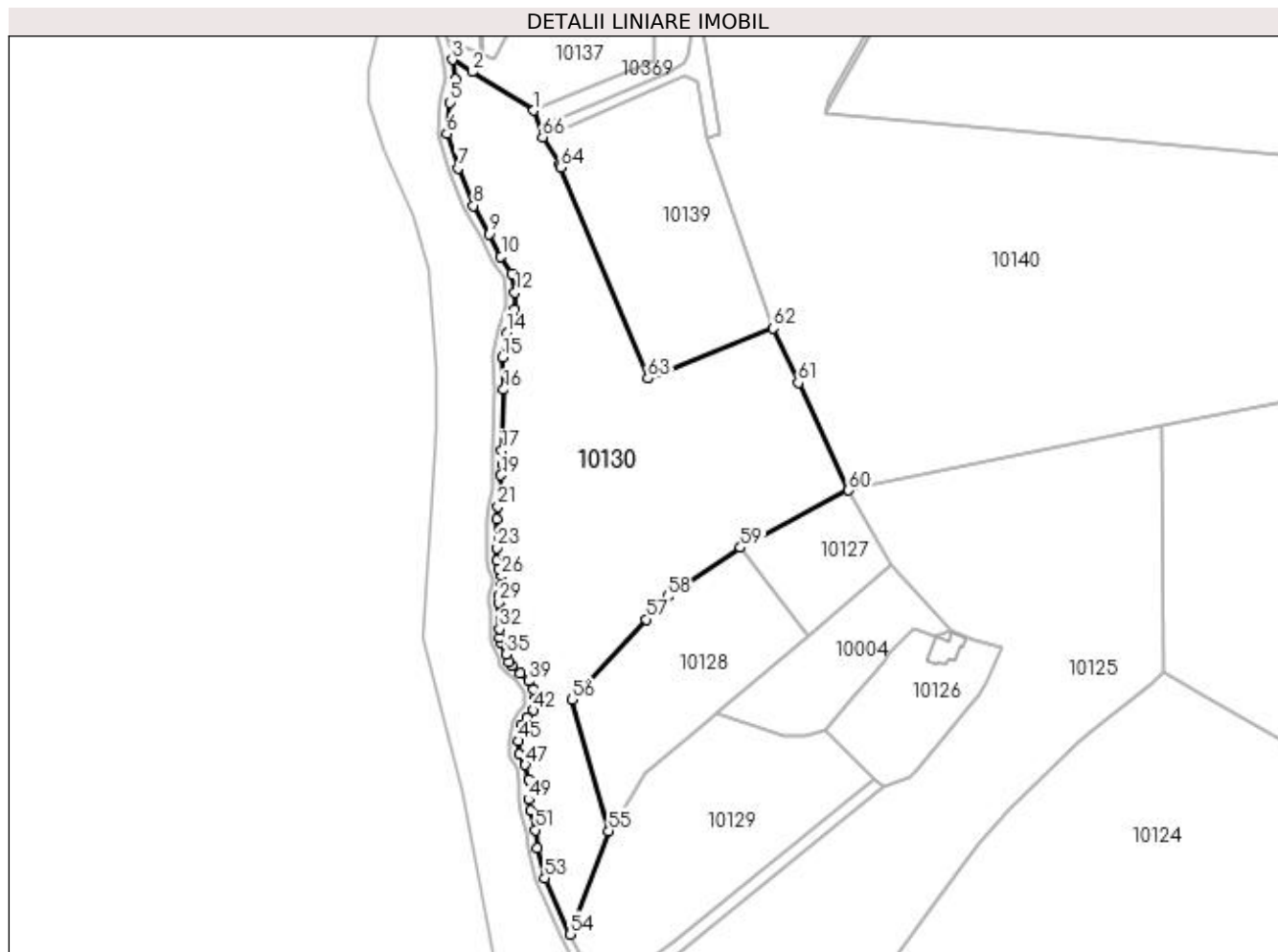
Inscrieri privind dezmembramintele dreptului de proprietate, drepturi reale de garanție și sarcini	Referințe
NU SUNT	

Anexa Nr. 1 La Partea I

Teren

Nr cadastral	Suprafața (mp)*	Observații / Referințe
	12.674	

* Suprafața este determinată în planul de proiecție Stereo 70.



Date referitoare la teren

Crt	Categorie folosință	Intra vilan	Suprafața (mp)	Tarla	Parcelă	Nr. topo	Observații / Referințe
1	pasune	NU	12.674	5	210	-	

Lungime Segmente

1) Valorile lungimilor segmentelor sunt obținute din proiecție în plan.

Punct început	X / Y	Punct sfârșit	X / Y	Lungime segment	Punct început	X / Y	Punct sfârșit	X / Y	Lungime segment	Punct început	X / Y	Punct sfârșit	X / Y	Lungime segment
1	584.722,705 391.032,498	2	584.702,67 391.045,0	23.616	2	584.702,67 391.045,0	3	584.696,263 391.048,947	7.525	3	584.696,263 391.048,947	4	584.697,296 391.042,749	6.283
4	584.697,296 391.042,749	5	584.695,388 391.035,117	7.867	5	584.695,388 391.035,117	6	584.694,506 391.024,973	10.182	6	584.694,506 391.024,973	7	584.698,108 391.013,828	11.713
7	584.698,108 391.013,828	8	584.703,121 391.001,67	13.151	8	584.703,121 391.001,67	9	584.708,145 390.992,538	10.423	9	584.708,145 390.992,538	10	584.712,037 390.985,215	8.293
10	584.712,037 390.985,215	11	584.715,538 390.979,716	6.519	11	584.715,538 390.979,716	12	584.716,624 390.973,471	6.339	12	584.716,624 390.973,471	13	584.716,357 390.968,125	5.353
13	584.716,357 390.968,125	14	584.713,979 390.960,519	7.969	14	584.713,979 390.960,519	15	584.712,455 390.952,466	8.196	15	584.712,455 390.952,466	16	584.712,908 390.942,05	10.426
16	584.712,908 390.942,05	17	584.712,264 390.922,299	19.761	17	584.712,264 390.922,299	18	584.712,625 390.917,854	4.46	18	584.712,625 390.917,854	19	584.712,058 390.914,342	3.557

Punct început	X / Y	Punct sfârșit	X / Y	Lungime segment	Punct început	X / Y	Punct sfârșit	X / Y	Lungime segment	Punct început	X / Y	Punct sfârșit	X / Y	Lungime segment
19	584.712,058 390.914,342	20	584.712,66 390.909,172	5.205	20	584.712,66 390.909,172	21	584.711,076 390.904,177	5.24	21	584.711,076 390.904,177	22	584.710,765 390.900,04	4.149
22	584.710,765 390.900,04	23	584.710,765 390.890,724	9.316	23	584.710,765 390.890,724	24	584.710,765 390.886,631	4.093	24	584.710,765 390.886,631	25	584.711,239 390.884,075	2.6
25	584.711,239 390.884,075	26	584.712,175 390.881,668	2.583	26	584.712,175 390.881,668	27	584.712,013 390.878,589	3.083	27	584.712,013 390.878,589	28	584.711,304 390.875,41	3.257
28	584.711,304 390.875,41	29	584.711,304 390.872,996	2.414	29	584.711,304 390.872,996	30	584.711,838 390.871,573	1.52	30	584.711,838 390.871,573	31	584.711,949 390.867,463	4.111
31	584.711,949 390.867,463	32	584.711,578 390.864,499	2.987	32	584.711,578 390.864,499	33	584.711,578 390.861,635	2.864	33	584.711,578 390.861,635	34	584.711,954 390.860,322	1.366
34	584.711,954 390.860,322	35	584.713,755 390.856,271	4.433	35	584.713,755 390.856,271	36	584.714,554 390.853,877	2.524	36	584.714,554 390.853,877	37	584.715,705 390.852,626	1.7
37	584.715,705 390.852,626	38	584.718,384 390.850,16	3.641	38	584.718,384 390.850,16	39	584.721,041 390.847,669	3.642	39	584.721,041 390.847,669	40	584.722,67 390.844,847	3.258
40	584.722,67 390.844,847	41	584.722,997 390.841,798	3.066	41	584.722,997 390.841,798	42	584.722,444 390.838,152	3.688	42	584.722,444 390.838,152	43	584.720,414 390.835,832	3.083
43	584.720,414 390.835,832	44	584.718,566 390.833,381	3.07	44	584.718,566 390.833,381	45	584.717,754 390.828,226	5.219	45	584.717,754 390.828,226	46	584.718,027 390.823,863	4.372
46	584.718,027 390.823,863	47	584.719,894 390.820,442	3.897	47	584.719,894 390.820,442	48	584.721,098 390.815,826	4.77	48	584.721,098 390.815,826	49	584.720,929 390.809,235	6.593
49	584.720,929 390.809,235	50	584.721,682 390.805,774	3.542	50	584.721,682 390.805,774	51	584.723,234 390.799,393	6.567	51	584.723,234 390.799,393	52	584.723,735 390.793,551	5.863
52	584.723,735 390.793,551	53	584.726,25 390.783,689	10.178	53	584.726,25 390.783,689	54	584.734,568 390.765,561	19.945	54	584.734,568 390.765,561	55	584.746,922 390.799,071	35.715
55	584.746,922 390.799,071	56	584.735,001 390.841,578	44.147	56	584.735,001 390.841,578	57	584.759,143 390.867,619	35.51	57	584.759,143 390.867,619	58	584.765,968 390.874,979	10.037
58	584.765,968 390.874,979	59	584.789,696 390.890,824	28.532	59	584.789,696 390.890,824	60	584.824,634 390.909,483	39.608	60	584.824,634 390.909,483	61	584.808,394 390.944,255	38.377
61	584.808,394 390.944,255	62	584.800,126 390.961,956	19.537	62	584.800,126 390.961,956	63	584.759,599 390.945,718	43.659	63	584.759,599 390.945,718	64	584.731,454 391.014,005	73.86
64	584.731,454 391.014,005	65	584.731,077 391.015,034	1.096	65	584.731,077 391.015,034	66	584.725,499 391.023,864	10.444	66	584.725,499 391.023,864	1	584.722,705 391.032,498	9.075

** Lungimile segmentelor sunt determinate în planul de proiecție Stereo 70 și sunt rotunjite la 1 milimetru.

*** Distanța dintre puncte este formată din segmente cumulate ce sunt mai mici decât valoarea 1 milimetru.

**DATE DESPRE IMOBILUL NR. 10131**

Oficiul de Cadastru și Publicitate Imobiliară PRAHOVA
Biroul de Cadastru și Publicitate Imobiliară Ploiești

A. Partea I. Descrierea imobilului

TEREN Extravilan

Adresa: Jud. Prahova

Nr. Crt	Nr cadastral Nr. topografic	Suprafața* (mp)	Observații / Referințe
A1		504	Sector cadastral:5 Teren neimprejmuit;

B. Partea II. Proprietari și acte

Inscrieri privitoare la dreptul de proprietate și alte drepturi reale		Referințe
/		
Act Normativ nr. 1705, din 29/11/2006 emis de PARLAMENTUL ROMANIEI;		
B1	Intabulare, drept de PROPRIETATE, dobandit prin Lege, cota actuala 1/1, cota initiala 1/1 1) STATUL ROMAN , CIF:9999999999999, (domeniu public)	A1
B2	Intabulare, drept de ADMINISTRARE 1) ADMINISTRATIA NATIONALA APELE ROMANE-ADMINISTRATIA BAZINALA DE APA BUZAU-IALOMITA , CIF:23706189	A1

C. Partea III. SARCINI .

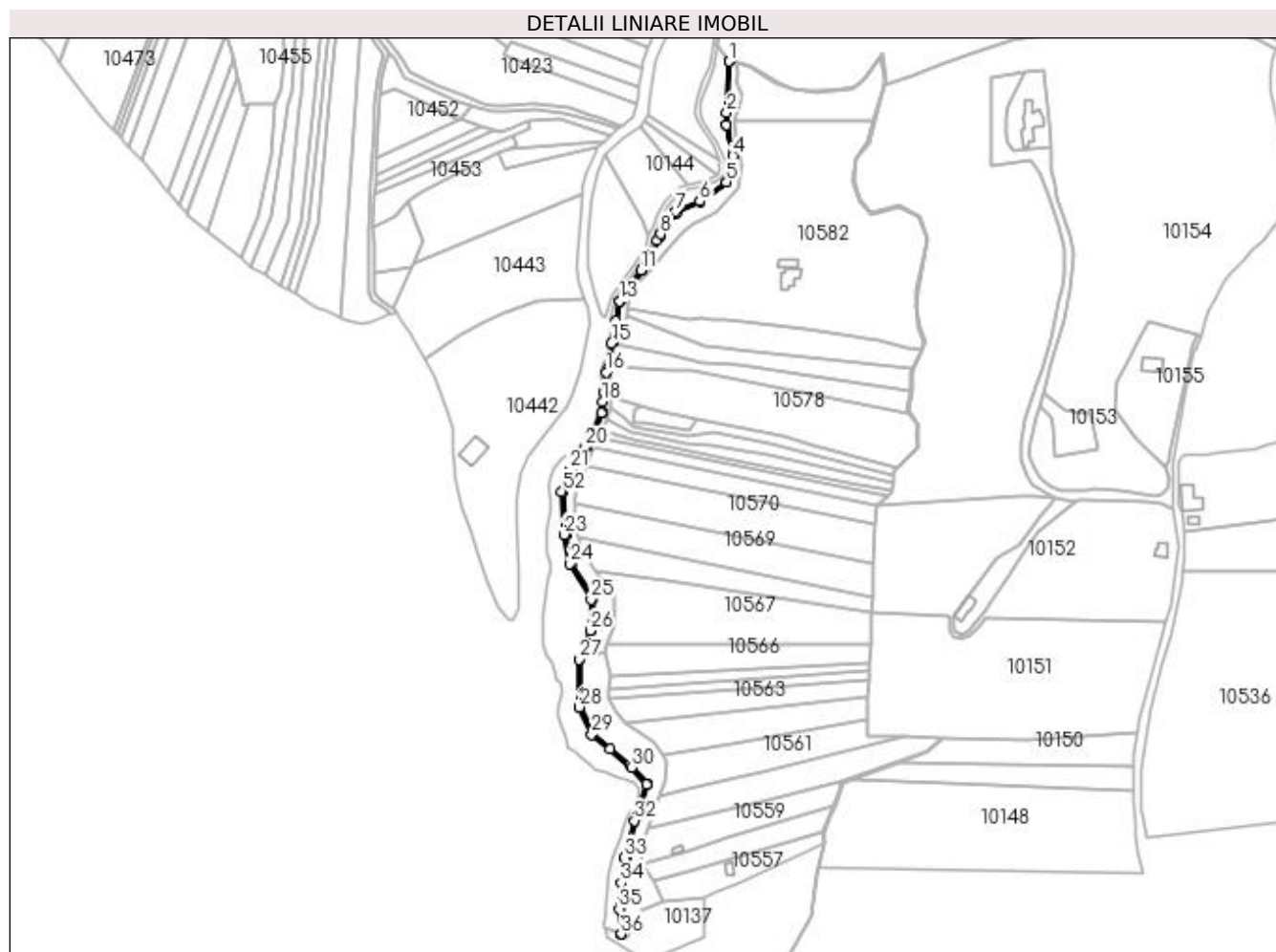
Inscrieri privind dezmembramintele dreptului de proprietate, drepturi reale de garanție și sarcini	Referințe
NU SUNT	

Anexa Nr. 1 La Partea I

Teren

Nr cadastral	Suprafața (mp)*	Observații / Referințe
	504	

* Suprafața este determinată în planul de proiecție Stereo 70.



Date referitoare la teren

Crt	Categorie folosință	Intravilan	Suprafața (mp)	Tarla	Parcelă	Nr. topo	Observații / Referințe
1	ape curgătoare	NU	504	5	223/1	-	

Lungime Segmente

1) Valorile lungimilor segmentelor sunt obținute din proiecție în plan.

Punct început	X / Y	Punct sfârșit	X / Y	Lungime segment	Punct început	X / Y	Punct sfârșit	X / Y	Lungime segment	Punct început	X / Y	Punct sfârșit	X / Y	Lungime segment
1	584.778,471 391.638,596	2	584.776,976 391.604,128	34.5	2	584.776,976 391.604,128	3	584.776,781 391.595,968	8.162	3	584.776,781 391.595,968	4	584.781,109 391.575,075	21.337
4	584.781,109 391.575,075	5	584.776,834 391.557,501	18.086	5	584.776,834 391.557,501	6	584.758,966 391.544,343	22.19	6	584.758,966 391.544,343	7	584.742,831 391.537,424	17.556
7	584.742,831 391.537,424	8	584.732,375 391.522,412	18.294	8	584.732,375 391.522,412	9	584.729,882 391.518,009	5.06	9	584.729,882 391.518,009	10	584.724,717 391.508,032	11.235
10	584.724,717 391.508,032	11	584.719,308 391.498,128	11.285	11	584.719,308 391.498,128	12	584.711,481 391.487,039	13.573	12	584.711,481 391.487,039	13	584.705,05 391.477,218	11.739
13	584.705,05 391.477,218	14	584.702,096 391.464,064	13.482	14	584.702,096 391.464,064	15	584.699,265 391.448,804	15.52	15	584.699,265 391.448,804	16	584.695,749 391.429,302	19.816

Punct început	X / Y	Punct sfârșit	X / Y	Lungime segment	Punct început	X / Y	Punct sfârșit	X / Y	Lungime segment	Punct început	X / Y	Punct sfârșit	X / Y	Lungime segment
16	584.695,749 391.429,302	17	584.694,143 391.415,788	13.609	17	584.694,143 391.415,788	18	584.693,405 391.409,583	6.249	18	584.693,405 391.409,583	19	584.692,515 391.402,098	7.538
19	584.692,515 391.402,098	20	584.681,832 391.378,815	25.617	20	584.681,832 391.378,815	21	584.671,178 391.363,596	18.578	21	584.671,178 391.363,596	22	584.665,47 391.348,758	15.898
22	584.665,47 391.348,758	23	584.667,537 391.319,945	28.887	23	584.667,537 391.319,945	24	584.671,152 391.300,161	20.112	24	584.671,152 391.300,161	25	584.685,593 391.276,256	27.928
25	584.685,593 391.276,256	26	584.685,106 391.255,315	20.947	26	584.685,106 391.255,315	27	584.677,313 391.235,835	20.981	27	584.677,313 391.235,835	28	584.677,8 391.203,693	32.146
28	584.677,8 391.203,693	29	584.686,08 391.185,187	20.274	29	584.686,08 391.185,187	30	584.712,874 391.163,196	34.663	30	584.712,874 391.163,196	31	584.723,15 391.151,805	15.341
31	584.723,15 391.151,805	32	584.714,752 391.127,216	25.984	32	584.714,752 391.127,216	33	584.708,238 391.102,52	25.541	33	584.708,238 391.102,52	34	584.705,918 391.085,238	17.437
34	584.705,918 391.085,238	35	584.704,485 391.067,803	17.494	35	584.704,485 391.067,803	36	584.705,818 391.050,876	16.979	36	584.705,818 391.050,876	37	584.706,231 391.050,7	0.449
37	584.706,231 391.050,7	38	584.705,466 391.067,744	17.061	38	584.705,466 391.067,744	39	584.705,709 391.071,976	4.239	39	584.705,709 391.071,976	40	584.709,315 391.102,231	30.469
40	584.709,315 391.102,231	41	584.716,529 391.130,142	28.828	41	584.716,529 391.130,142	42	584.723,91 391.152,123	23.187	42	584.723,91 391.152,123	43	584.712,036 391.165,095	17.586
43	584.712,036 391.165,095	44	584.698,31 391.175,646	17.313	44	584.698,31 391.175,646	45	584.686,769 391.185,7	15.306	45	584.686,769 391.185,7	46	584.678,437 391.204,128	20.224
46	584.678,437 391.204,128	47	584.678,146 391.236,08	31.953	47	584.678,146 391.236,08	48	584.686,079 391.255,526	21.002	48	584.686,079 391.255,526	49	584.686,875 391.277,429	21.917
49	584.686,875 391.277,429	50	584.672,484 391.300,386	27.095	50	584.672,484 391.300,386	51	584.668,828 391.319,921	19.874	51	584.668,828 391.319,921	52	584.666,714 391.348,636	28.793
52	584.666,714 391.348,636	53	584.672,366 391.363,669	16.06	53	584.672,366 391.363,669	54	584.682,98 391.379,052	18.689	54	584.682,98 391.379,052	55	584.693,546 391.402,7	25.901
55	584.693,546 391.402,7	56	584.695,231 391.418,494	15.884	56	584.695,231 391.418,494	57	584.696,512 391.430,891	12.463	57	584.696,512 391.430,891	58	584.700,062 391.449,912	19.349
58	584.700,062 391.449,912	59	584.705,356 391.477,103	27.702	59	584.705,356 391.477,103	60	584.719,755 391.498,02	25.394	60	584.719,755 391.498,02	61	584.732,47 391.521,574	26.767
61	584.732,47 391.521,574	62	584.743,333 391.536,702	18.624	62	584.743,333 391.536,702	63	584.759,239 391.544,072	17.53	63	584.759,239 391.544,072	64	584.777,085 391.557,261	22.191
64	584.777,085 391.557,261	65	584.781,352 391.575,104	18.346	65	584.781,352 391.575,104	66	584.777,085 391.596,05	21.376	66	584.777,085 391.596,05	67	584.778,965 391.638,514	42.506
67	584.778,965 391.638,514	1	584.778,471 391.638,596	0.501										

** Lungimile segmentelor sunt determinate în planul de proiecție Stereo 70 și sunt rotunjite la 1 milimetru.

*** Distanța dintre puncte este formată din segmente cumulate ce sunt mai mici decât valoarea 1 milimetru.

**DATE DESPRE IMOBILUL NR. 10132**

Oficiul de Cadastru și Publicitate Imobiliară PRAHOVA
Biroul de Cadastru și Publicitate Imobiliară Ploiești

A. Partea I. Descrierea imobilului

TEREN Extravilan

Adresa: Jud. Prahova

Nr. Crt	Nr cadastral Nr. topografic	Suprafața* (mp)	Observații / Referințe
A1		407	Sector cadastral:5 Teren neimprejmuit;

B. Partea II. Proprietari și acte

Inscrieri privitoare la dreptul de proprietate și alte drepturi reale		Referințe
/		
Act Normativ nr. 1705, din 29/11/2006 emis de PARLAMENTUL ROMANIEI;		
B1	Intabulare, drept de PROPRIETATE, dobandit prin Lege, cota actuala 1/1, cota initiala 1/1 1) STATUL ROMAN, CIF:9999999999999, (domeniu public)	A1
B2	Intabulare, drept de ADMINISTRARE 1) ADMINISTRATIA NATIONALA APELE ROMANE-ADMINISTRATIA BAZINALA DE APA BUZAU-IALOMITA, CIF:23706189	A1

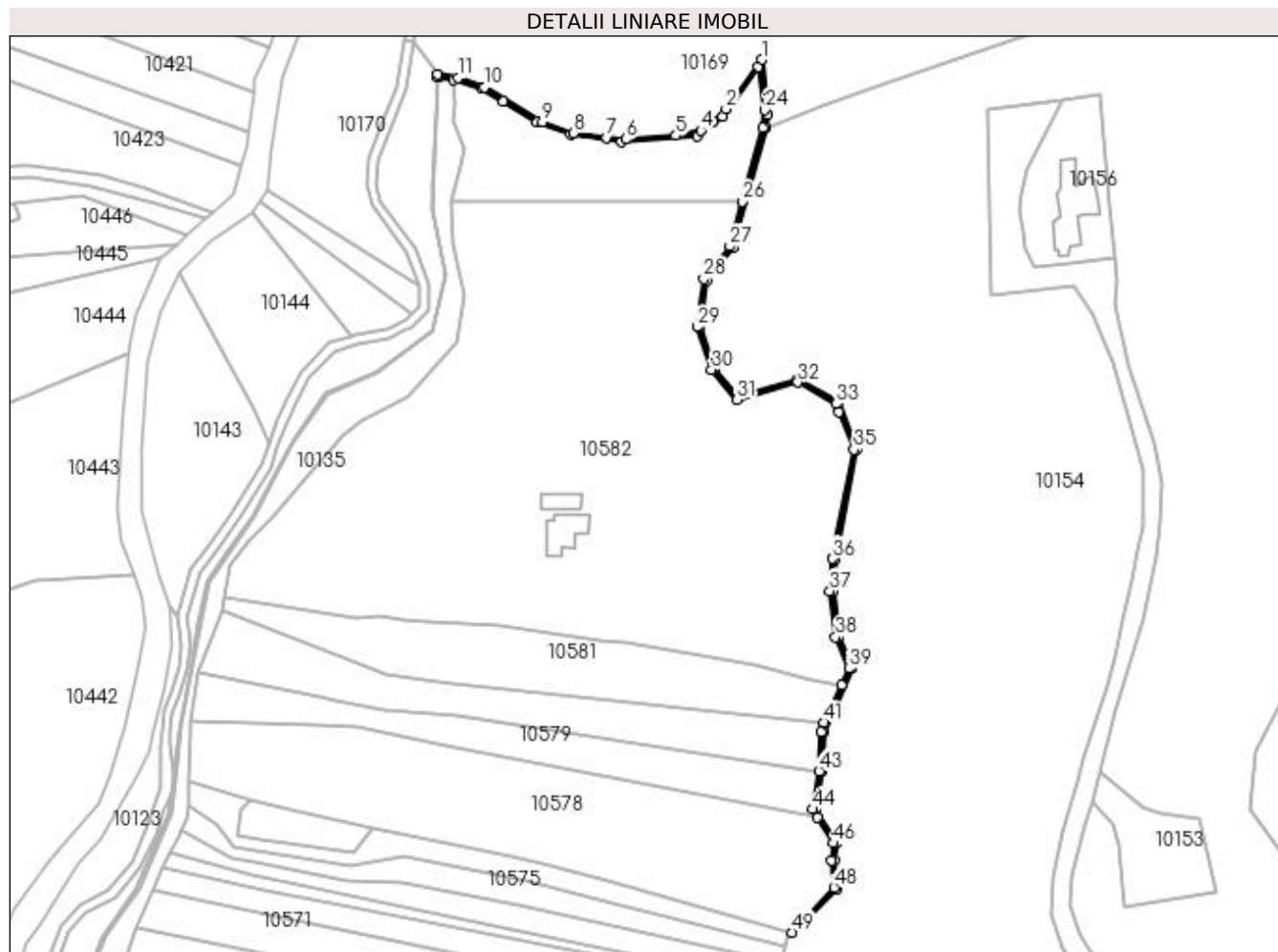
C. Partea III. SARCINI .

Inscrieri privind dezmembramintele dreptului de proprietate, drepturi reale de garanție și sarcini	Referințe
NU SUNT	

Anexa Nr. 1 La Partea I**Teren**

Nr cadastral	Suprafața (mp)*	Observații / Referințe
	407	

* Suprafața este determinată în planul de proiecție Stereo 70.

**Date referitoare la teren**

Crt	Categorie folosință	Intravilan	Suprafața (mp)	Tarla	Parcelă	Nr. topo	Observații / Referințe
1	ape curgătoare	NU	407	5	225/1	-	

Lungime Segmente

1) Valorile lungimilor segmentelor sunt obținute din proiecție în plan.

Punct început	X / Y	Punct sfârșit	X / Y	Lungime segment	Punct început	X / Y	Punct sfârșit	X / Y	Lungime segment	Punct început	X / Y	Punct sfârșit	X / Y	Lungime segment
1	584.882,464 391.644,113	2	584.870,907 391.628,344	19.551	2	584.870,907 391.628,344	3	584.866,784 391.624,482	5.649	3	584.866,784 391.624,482	4	584.862,854 391.621,392	4.999
4	584.862,854 391.621,392	5	584.854,849 391.619,772	8.167	5	584.854,849 391.619,772	6	584.838,936 391.618,613	15.955	6	584.838,936 391.618,613	7	584.832,751 391.619,128	6.206
7	584.832,751 391.619,128	8	584.821,969 391.620,544	10.875	8	584.821,969 391.620,544	9	584.812,113 391.624,085	10.473	9	584.812,113 391.624,085	10	584.793,623 391.635,285	21.618
10	584.793,623 391.635,285	11	584.785,055 391.638,182	9.045	11	584.785,055 391.638,182	12	584.778,516 391.639,263	6.628	12	584.778,516 391.639,263	13	584.778,471 391.638,596	0.669
13	584.778,471 391.638,596	14	584.778,965 391.638,514	0.501	14	584.778,965 391.638,514	15	584.783,694 391.637,73	4.794	15	584.783,694 391.637,73	16	584.792,607 391.634,989	9.325

Punct început	X / Y	Punct sfârșit	X / Y	Lungime segment	Punct început	X / Y	Punct sfârșit	X / Y	Lungime segment	Punct început	X / Y	Punct sfârșit	X / Y	Lungime segment
16	584.792,607 391.634,989	17	584.799,544 391.630,813	8.097	17	584.799,544 391.630,813	18	584.810,502 391.624,143	12.828	18	584.810,502 391.624,143	19	584.821,122 391.620,116	11.358
19	584.821,122 391.620,116	20	584.837,556 391.617,869	16.587	20	584.837,556 391.617,869	21	584.861,837 391.619,718	24.351	21	584.861,837 391.619,718	22	584.869,847 391.625,977	10.165
22	584.869,847 391.625,977	23	584.881,235 391.641,773	19.473	23	584.881,235 391.641,773	24	584.883,364 391.628,004	13.933	24	584.883,364 391.628,004	25	584.882,627 391.622,245	5.806
25	584.882,627 391.622,245	26	584.876,131 391.598,688	24.436	26	584.876,131 391.598,688	27	584.872,188 391.584,389	14.833	27	584.872,188 391.584,389	28	584.863,842 391.573,906	13.4
28	584.863,842 391.573,906	29	584.861,609 391.558,531	15.536	29	584.861,609 391.558,531	30	584.866,265 391.544,892	14.412	30	584.866,265 391.544,892	31	584.874,453 391.535,221	12.672
31	584.874,453 391.535,221	32	584.893,86 391.540,843	20.205	32	584.893,86 391.540,843	33	584.906,206 391.533,93	14.15	33	584.906,206 391.533,93	34	584.907,163 391.531,437	2.67
34	584.907,163 391.531,437	35	584.911,833 391.519,279	13.024	35	584.911,833 391.519,279	36	584.905,011 391.484,367	35.572	36	584.905,011 391.484,367	37	584.904,122 391.474,089	10.316
37	584.904,122 391.474,089	38	584.906,006 391.459,213	14.995	38	584.906,006 391.459,213	39	584.910,267 391.449,21	10.873	39	584.910,267 391.449,21	40	584.907,934 391.443,915	5.786
40	584.907,934 391.443,915	41	584.902,207 391.431,907	13.304	41	584.902,207 391.431,907	42	584.901,363 391.429,021	3.007	42	584.901,363 391.429,021	43	584.900,686 391.416,371	12.668
43	584.900,686 391.416,371	44	584.898,515 391.404,213	12.35	44	584.898,515 391.404,213	45	584.900,243 391.401,484	3.23	45	584.900,243 391.401,484	46	584.905,393 391.393,351	9.626
46	584.905,393 391.393,351	47	584.904,636 391.387,897	5.506	47	584.904,636 391.387,897	48	584.905,507 391.379,217	8.724	48	584.905,507 391.379,217	49	584.892,082 391.364,762	19.728
49	584.892,082 391.364,762	50	584.906,55 391.378,837	20.185	50	584.906,55 391.378,837	51	584.905,642 391.387,878	9.086	51	584.905,642 391.387,878	52	584.906,434 391.393,576	5.753
52	584.906,434 391.393,576	53	584.899,568 391.404,42	12.835	53	584.899,568 391.404,42	54	584.901,681 391.416,256	12.023	54	584.901,681 391.416,256	55	584.902,352 391.428,785	12.547
55	584.902,352 391.428,785	56	584.911,359 391.449,198	22.312	56	584.911,359 391.449,198	57	584.906,981 391.459,477	11.172	57	584.906,981 391.459,477	58	584.905,127 391.474,109	14.749
58	584.905,127 391.474,109	59	584.906,003 391.484,228	10.157	59	584.906,003 391.484,228	60	584.912,87 391.519,369	35.806	60	584.912,87 391.519,369	61	584.907,01 391.534,626	16.344
61	584.907,01 391.534,626	62	584.893,984 391.541,92	14.929	62	584.893,984 391.541,92	63	584.874,797 391.536,362	19.976	63	584.874,797 391.536,362	64	584.867,15 391.545,394	11.834
64	584.867,15 391.545,394	65	584.862,633 391.558,626	13.982	65	584.862,633 391.558,626	66	584.864,793 391.573,495	15.025	66	584.864,793 391.573,495	67	584.873,098 391.583,926	13.333
67	584.873,098 391.583,926	68	584.883,71 391.622,407	39.917	68	584.883,71 391.622,407	69	584.884,298 391.626,555	4.189	69	584.884,298 391.626,555	1	584.882,464 391.644,113	17.654

** Lungimile segmentelor sunt determinate în planul de proiecție Stereo 70 și sunt rotunjite la 1 milimetru.

*** Distanța dintre puncte este formată din segmente cumulate ce sunt mai mici decât valoarea 1 milimetru.

**DATE DESPRE IMOBILUL NR. 10133**

Oficiul de Cadastru și Publicitate Imobiliară PRAHOVA
Biroul de Cadastru și Publicitate Imobiliară Ploiești

A. Partea I. Descrierea imobilului

TEREN Extravilan

Adresa: Jud. Prahova

Nr. Crt	Nr cadastral Nr. topografic	Suprafața* (mp)	Observații / Referințe
A1		1.692	Sector cadastral:5 Teren neimprejmuit;

B. Partea II. Proprietari și acte

Inscrieri privitoare la dreptul de proprietate și alte drepturi reale	Referințe
/	
Act Administrativ nr. 9400, din 03/04/2023 emis de PRIMARIA COMUNEI BUCOV;	
B1	A1
Intabulare, drept de PROPRIETATE, dobândit prin Lege, cota actuala 1/1, cota initiala 1/1	
1) UAT BUCOV, CIF:2843531	
OBSERVATII: REZERVA LA DISPOZITIA COMISIEI LOCALE DE FOND FUNCAR	

C. Partea III. SARCINI .

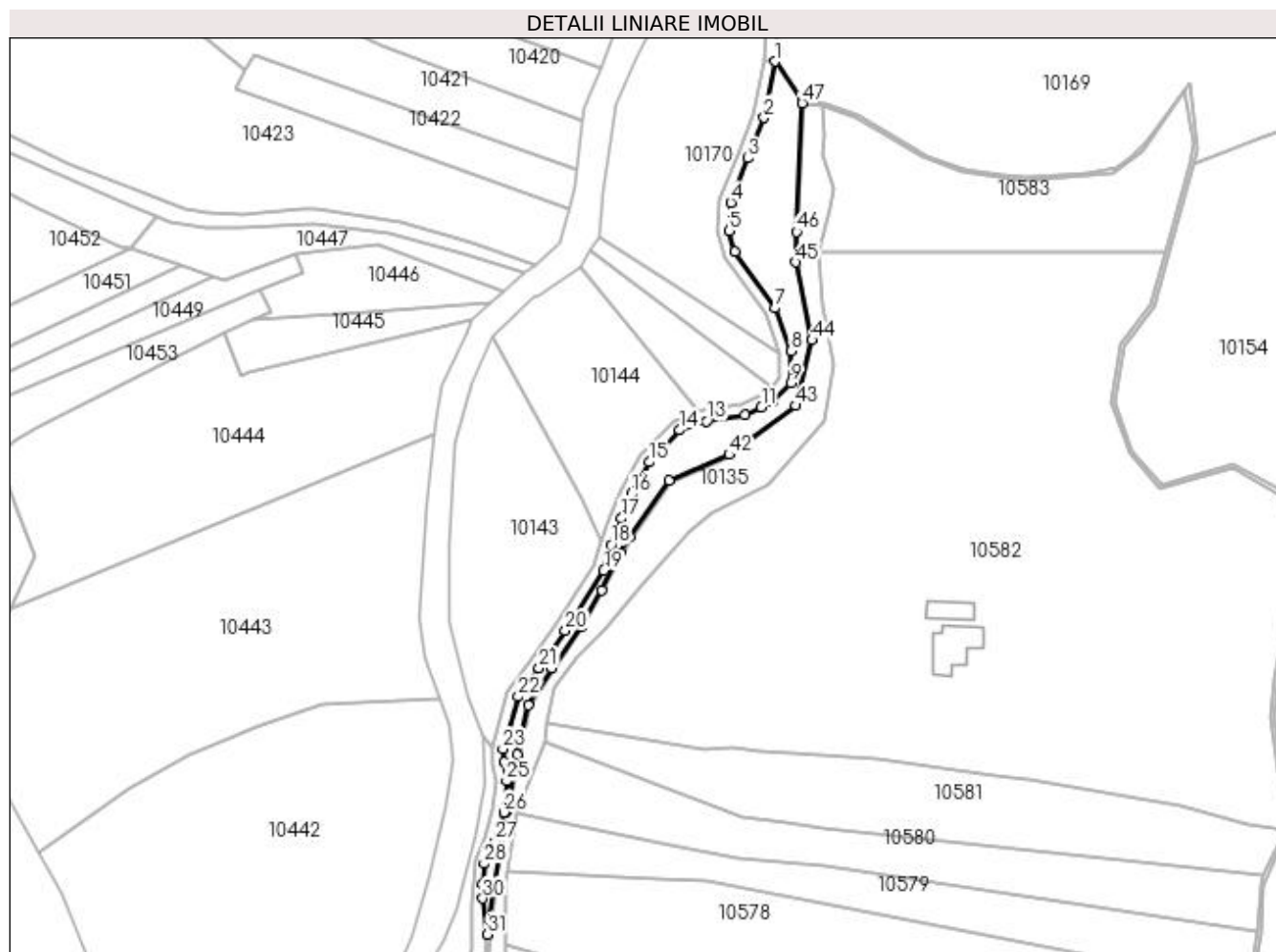
Inscrieri privind dezmembramintele dreptului de proprietate, drepturi reale de garanție și sarcini	Referințe
NU SUNT	

Anexa Nr. 1 La Partea I

Teren

Nr cadastral	Suprafața (mp)*	Observații / Referințe
	1.692	

* Suprafața este determinată în planul de proiecție Stereo 70.



Date referitoare la teren

Crt	Categorie folosință	Intra vilan	Suprafața (mp)	Tarla	Parcelă	Nr. topo	Observații / Referințe
1	pasune	NU	1.692	5	224	-	

Lungime Segmente

1) Valorile lungimilor segmentelor sunt obținute din proiecție în plan.

Punct început	X / Y	Punct sfârșit	X / Y	Lungime segment	Punct început	X / Y	Punct sfârșit	X / Y	Lungime segment	Punct început	X / Y	Punct sfârșit	X / Y	Lungime segment
1	584.771,174 391.649,746	2	584.768,257 391.634,635	15.39	2	584.768,257 391.634,635	3	584.764,034 391.623,815	11.61	3	584.764,034 391.623,815	4	584.759,313 391.611,892	12.82
4	584.759,313 391.611,892	5	584.758,856 391.604,36	7.546	5	584.758,856 391.604,36	6	584.760,388 391.598,67	5.893	6	584.760,388 391.598,67	7	584.771,285 391.583,641	18.56
7	584.771,285 391.583,641	8	584.775,5 391.572,109	12.27	8	584.775,5 391.572,109	9	584.775,5 391.563,629	8.48	9	584.775,5 391.563,629	10	584.770,603 391.558,46	7.12
10	584.770,603 391.558,46	11	584.767,591 391.557,049	3.326	11	584.767,591 391.557,049	12	584.763,16 391.554,973	4.893	12	584.763,16 391.554,973	13	584.752,944 391.553,305	10.35
13	584.752,944 391.553,305	14	584.745,692 391.550,949	7.625	14	584.745,692 391.550,949	15	584.737,482 391.542,369	11.87	15	584.737,482 391.542,369	16	584.732,83 391.533,843	9.713
16	584.732,83 391.533,843	17	584.730,04 391.527,267	7.143	17	584.730,04 391.527,267	18	584.727,243 391.520,078	7.714	18	584.727,243 391.520,078	19	584.725,319 391.513,239	7.104

Punct început	X / Y	Punct sfârșit	X / Y	Lungime segment	Punct început	X / Y	Punct sfârșit	X / Y	Lungime segment	Punct început	X / Y	Punct sfârșit	X / Y	Lungime segment
19	584.725,319 391.513,239	20	584.715,002 391.497,145	19.117	20	584.715,002 391.497,145	21	584.707,979 391.487,146	12.219	21	584.707,979 391.487,146	22	584.702,362 391.479,524	9.468
22	584.702,362 391.479,524	23	584.698,242 391.465,516	14.601	23	584.698,242 391.465,516	24	584.698,606 391.461,88	3.654	24	584.698,606 391.461,88	25	584.699,265 391.456,827	5.096
25	584.699,265 391.456,827	26	584.698,5 391.448,5	8.362	26	584.698,5 391.448,5	27	584.696,032 391.440,724	8.158	27	584.696,032 391.440,724	28	584.693,213 391.434,712	6.64
28	584.693,213 391.434,712	29	584.692,746 391.429,232	5.5	29	584.692,746 391.429,232	30	584.692,878 391.425,395	3.839	30	584.692,878 391.425,395	31	584.694,143 391.415,788	9.69
31	584.694,143 391.415,788	32	584.695,749 391.429,302	13.609	32	584.695,749 391.429,302	33	584.699,265 391.448,804	19.816	33	584.699,265 391.448,804	34	584.702,096 391.464,064	15.52
34	584.702,096 391.464,064	35	584.705,05 391.477,218	13.482	35	584.705,05 391.477,218	36	584.711,481 391.487,039	11.739	36	584.711,481 391.487,039	37	584.719,308 391.498,128	13.573
37	584.719,308 391.498,128	38	584.724,717 391.508,032	11.285	38	584.724,717 391.508,032	39	584.729,882 391.518,009	11.235	39	584.729,882 391.518,009	40	584.732,375 391.522,412	5.06
40	584.732,375 391.522,412	41	584.742,831 391.537,424	18.294	41	584.742,831 391.537,424	42	584.758,966 391.544,343	17.556	42	584.758,966 391.544,343	43	584.776,834 391.557,501	22.19
43	584.776,834 391.557,501	44	584.781,109 391.575,075	18.086	44	584.781,109 391.575,075	45	584.776,781 391.595,968	21.337	45	584.776,781 391.595,968	46	584.776,976 391.604,128	8.162
46	584.776,976 391.604,128	47	584.778,471 391.638,596	34.5	47	584.778,471 391.638,596	48	584.778,516 391.639,263	0.669	48	584.778,516 391.639,263	1	584.771,174 391.649,746	12.798

** Lungimile segmentelor sunt determinate în planul de proiecție Stereo 70 și sunt rotunjite la 1 milimetru.

*** Distanța dintre puncte este formată din segmente cumulate ce sunt mai mici decât valoarea 1 milimetru.

**DATE DESPRE IMOBILUL NR. 10134**

Oficiul de Cadastru și Publicitate Imobiliară PRAHOVA
Biroul de Cadastru și Publicitate Imobiliară Ploiești

A. Partea I. Descrierea imobilului

TEREN Extravilan

Adresa: Jud. Prahova

Nr. Crt	Nr cadastral Nr. topografic	Suprafața* (mp)	Observații / Referințe
A1		4.804	Sector cadastral:5 Teren neimprejmuit;

B. Partea II. Proprietari și acte

Inscrieri privitoare la dreptul de proprietate și alte drepturi reale	Referințe
/	
Act Administrativ nr. 9399, din 03/04/2023 emis de PRIMARIA COMUNEI BUCOV;	
B1	A1
Intabulare, drept de PROPRIETATE, dobândit prin Lege, cota actuala 1/1, cota initiala 1/1	
1) UAT BUCOV, CIF:2843531	
OBSERVATII: REZERVA LA DISPOZITIA COMISIEI LOCALE DE FOND FUNCAR	

C. Partea III. SARCINI .

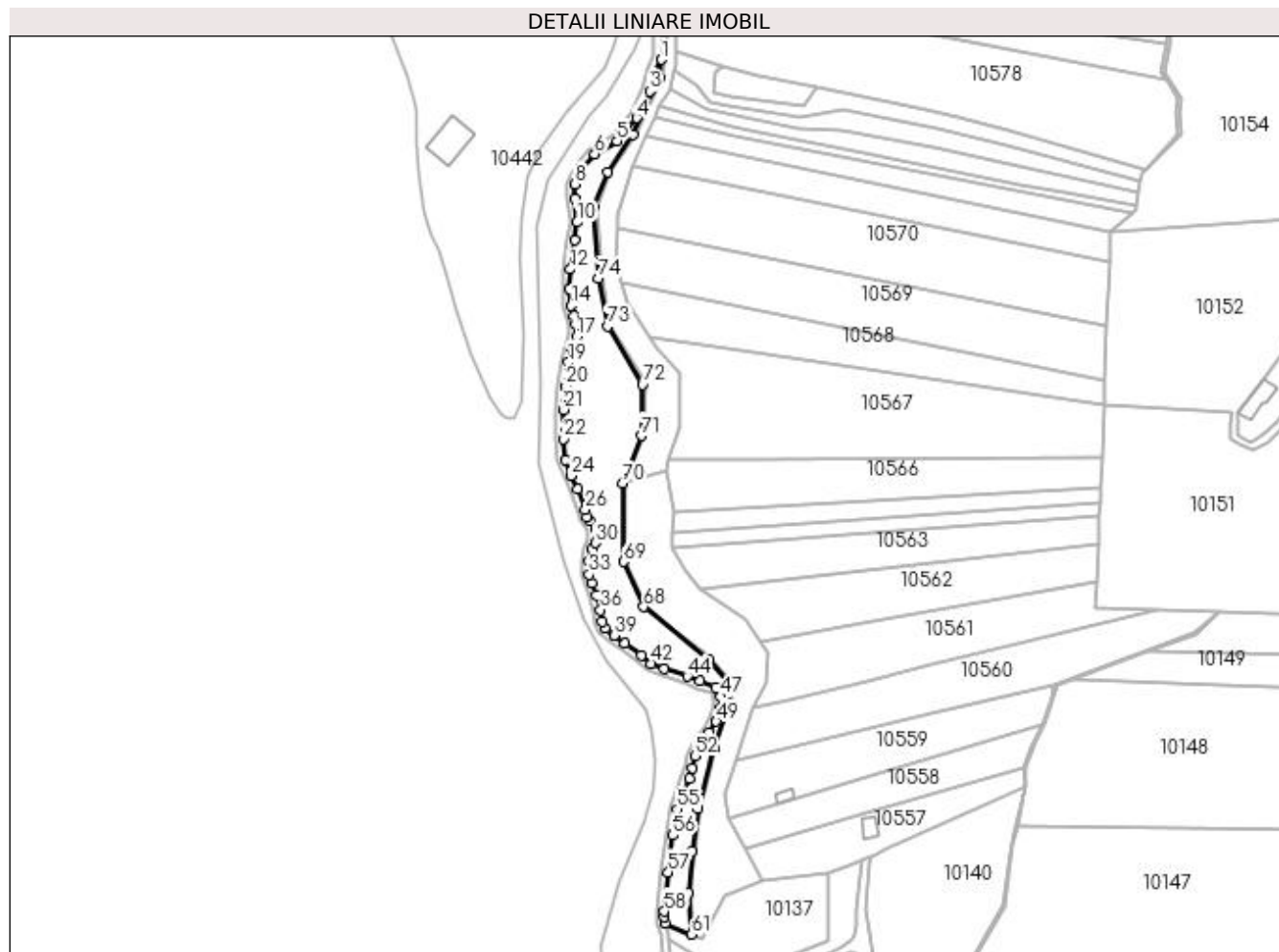
Inscrieri privind dezmembramintele dreptului de proprietate, drepturi reale de garanție și sarcini	Referințe
NU SUNT	

Anexa Nr. 1 La Partea I

Teren

Nr cadastral	Suprafața (mp)*	Observații / Referințe
	4.804	

* Suprafața este determinată în planul de proiecție Stereo 70.



Date referitoare la teren

Crt	Categorie folosință	Intra vilan	Suprafața (mp)	Tarla	Parcelă	Nr. topo	Observații / Referințe
1	pasune	NU	4.804	5	172	-	

Lungime Segmente

1) Valorile lungimilor segmentelor sunt obținute din proiecție în plan.

Punct început	X / Y	Punct sfârșit	X / Y	Lungime segment	Punct început	X / Y	Punct sfârșit	X / Y	Lungime segment	Punct început	X / Y	Punct sfârșit	X / Y	Lungime segment
1	584.693,405 391.409,583	2	584.690,302 391.402,904	7.365	2	584.688,502 391.396,63	3	584.688,502 391.396,63	6.527	3	584.688,502 391.396,63	4	584.683,18 391.385,65	12.202
4	584.683,18 391.385,65	5	584.675,167 391.376,204	12.387	5	584.675,167 391.376,204	6	584.665,993 391.370,894	10.6	6	584.665,993 391.370,894	7	584.660,617 391.365,09	7.911
7	584.660,617 391.365,09	8	584.657,891 391.358,592	7.047	8	584.657,891 391.358,592	9	584.657,677 391.352,598	5.998	9	584.657,677 391.352,598	10	584.658,785 391.342,873	9.788
10	584.658,785 391.342,873	11	584.657,879 391.335,626	7.303	11	584.657,879 391.335,626	12	584.656,014 391.323,595	12.175	12	584.656,014 391.323,595	13	584.655,687 391.315,744	7.858
13	584.655,687 391.315,744	14	584.656,334 391.308,626	7.147	14	584.656,334 391.308,626	15	584.657,324 391.304,503	4.24	15	584.657,324 391.304,503	16	584.658,054 391.300,854	3.721
16	584.658,054 391.300,854	17	584.658,465 391.295,924	4.947	17	584.658,465 391.295,924	18	584.656,753 391.291,168	5.055	18	584.656,753 391.291,168	19	584.655,307 391.285,441	5.907

Punct început	X / Y	Punct sfârșit	X / Y	Lungime segment	Punct început	X / Y	Punct sfârșit	X / Y	Lungime segment	Punct început	X / Y	Punct sfârșit	X / Y	Lungime segment
19	584.655,307 391.285,441	20	584.654,071 391.275,7	9.819	20	584.654,071 391.275,7	21	584.653,052 391.266,03	9.724	21	584.653,052 391.266,03	22	584.653,052 391.254,051	11.979
22	584.653,052 391.254,051	23	584.653,868 391.245,572	8.518	23	584.653,868 391.245,572	24	584.656,27 391.238,847	7.141	24	584.656,27 391.238,847	25	584.659,027 391.233,508	6.009
25	584.659,027 391.233,508	26	584.662,179 391.225,125	8.956	26	584.662,179 391.225,125	27	584.662,698 391.222,014	3.154	27	584.662,698 391.222,014	28	584.664,195 391.220,33	2.253
28	584.664,195 391.220,33	29	584.666,341 391.217,292	3.72	29	584.666,341 391.217,292	30	584.666,167 391.211,402	5.893	30	584.666,167 391.211,402	31	584.664,684 391.208,705	3.078
31	584.664,684 391.208,705	32	584.663,623 391.203,719	5.098	32	584.663,623 391.203,719	33	584.663,729 391.198,395	5.325	33	584.663,729 391.198,395	34	584.664,929 391.194,796	3.794
34	584.664,929 391.194,796	35	584.666,534 391.190,106	4.957	35	584.666,534 391.190,106	36	584.668,438 391.183,895	6.496	36	584.668,438 391.183,895	37	584.669,105 391.178,961	4.979
37	584.669,105 391.178,961	38	584.670,266 391.176,448	2.768	38	584.670,266 391.176,448	39	584.674,146 391.173,538	4.85	39	584.674,146 391.173,538	40	584.678,42 391.170,092	5.49
40	584.678,42 391.170,092	41	584.685,134 391.165,338	8.227	41	584.685,134 391.165,338	42	584.689,165 391.161,828	5.345	42	584.689,165 391.161,828	43	584.694,57 391.159,692	5.812
43	584.694,57 391.159,692	44	584.703,995 391.156,644	9.906	44	584.703,995 391.156,644	45	584.709,241 391.154,659	5.609	45	584.709,241 391.154,659	46	584.715,505 391.152,09	6.77
46	584.715,505 391.152,09	47	584.717,617 391.148,327	4.315	47	584.717,617 391.148,327	48	584.717,671 391.143,78	4.547	48	584.717,671 391.143,78	49	584.715,846 391.138,136	5.932
49	584.715,846 391.138,136	50	584.712,929 391.133,666	5.338	50	584.712,929 391.133,666	51	584.709,864 391.129,453	5.21	51	584.709,864 391.129,453	52	584.706,996 391.123,969	6.189
52	584.706,996 391.123,969	53	584.706,197 391.119,04	4.993	53	584.706,197 391.119,04	54	584.704,71 391.114,878	4.42	54	584.704,71 391.114,878	55	584.699,995 391.102,135	13.587
55	584.699,995 391.102,135	56	584.698,036 391.091,47	10.843	56	584.698,036 391.091,47	57	584.696,082 391.076,327	15.269	57	584.696,082 391.076,327	58	584.694,537 391.060,309	16.092
58	584.694,537 391.060,309	59	584.694,319 391.058,041	2.278	59	584.694,319 391.058,041	60	584.694,913 391.055,497	2.612	60	584.694,913 391.055,497	61	584.705,818 391.050,876	11.844
61	584.705,818 391.050,876	62	584.704,485 391.067,803	16.979	62	584.704,485 391.067,803	63	584.705,918 391.085,238	17.494	63	584.705,918 391.085,238	64	584.708,238 391.102,52	17.437
64	584.708,238 391.102,52	65	584.714,752 391.127,216	25.541	65	584.714,752 391.127,216	66	584.723,15 391.151,805	25.984	66	584.723,15 391.151,805	67	584.712,874 391.163,196	15.341
67	584.712,874 391.163,196	68	584.686,08 391.185,187	34.663	68	584.686,08 391.185,187	69	584.677,8 391.203,693	20.274	69	584.677,8 391.203,693	70	584.677,313 391.235,835	32.146
70	584.677,313 391.235,835	71	584.685,106 391.255,315	20.981	71	584.685,106 391.255,315	72	584.685,593 391.276,256	20.947	72	584.685,593 391.276,256	73	584.671,152 391.300,161	27.928
73	584.671,152 391.300,161	74	584.667,537 391.319,945	20.112	74	584.667,537 391.319,945	75	584.665,47 391.348,758	28.887	75	584.665,47 391.348,758	76	584.671,178 391.363,596	15.898
76	584.671,178 391.363,596	77	584.681,832 391.378,815	18.578	77	584.681,832 391.378,815	78	584.692,515 391.402,098	25.617	78	584.692,515 391.402,098	1	584.693,405 391.409,583	7.538

** Lungimile segmentelor sunt determinate în planul de proiecție Stereo 70 și sunt rotunjite la 1 milimetru.

*** Distanța dintre puncte este formată din segmente cumulate ce sunt mai mici decât valoarea 1 milimetru.

**DATE DESPRE IMOBILUL NR. 10135**

Oficiul de Cadastru și Publicitate Imobiliară PRAHOVA
Biroul de Cadastru și Publicitate Imobiliară Ploiești

A. Partea I. Descrierea imobilului

TEREN Extravilan

Adresa: Jud. Prahova

Nr. Crt	Nr cadastral Nr. topografic	Suprafața* (mp)	Observații / Referințe
A1		3.376	Sector cadastral:5 Teren neimprejmuit;

B. Partea II. Proprietari și acte

Inscrieri privitoare la dreptul de proprietate și alte drepturi reale	Referințe
/	
Act Administrativ nr. 9401, din 03/04/2023 emis de PRIMARIA COMUNEI BUCOV;	
B1	A1
Intabulare, drept de PROPRIETATE, dobândit prin Lege, cota actuala 1/1, cota initiala 1/1	
1) UAT BUCOV, CIF:2843531	
OBSERVATII: REZERVA LA DISPOZITIA COMISIEI LOCALE DE FOND FUNCJAR	

C. Partea III. SARCINI .

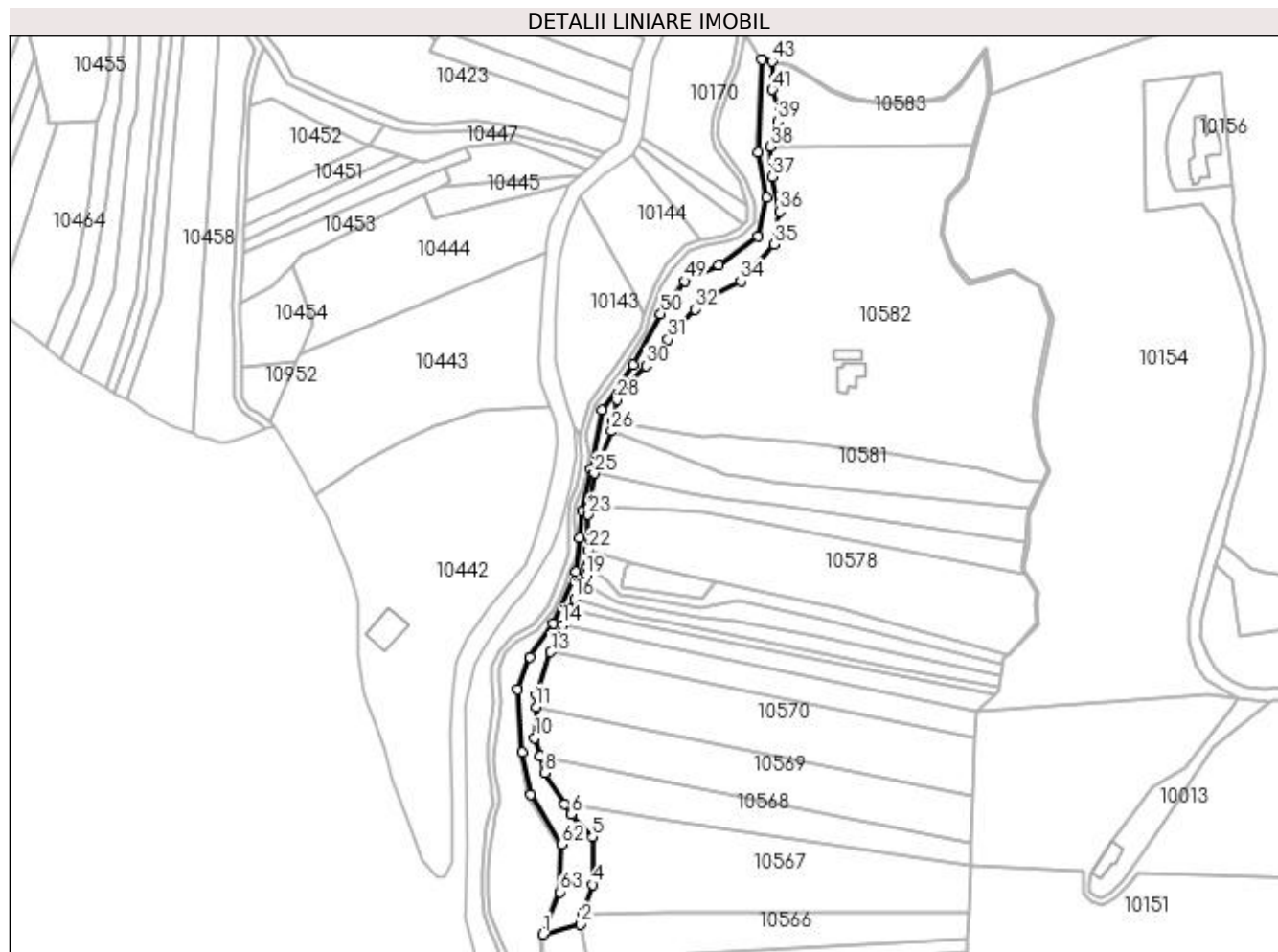
Inscrieri privind dezmembramintele dreptului de proprietate, drepturi reale de garanție și sarcini	Referințe
NU SUNT	

Anexa Nr. 1 La Partea I

Teren

Nr cadastral	Suprafața (mp)*	Observații / Referințe
	3.376	

* Suprafața este determinată în planul de proiecție Stereo 70.



Date referitoare la teren

Crt	Categorie folosință	Intra vilan	Suprafața (mp)	Tarla	Parcelă	Nr. topo	Observații / Referințe
1	pasune	NU	3.376	5	223	-	

Lungime Segmente

1) Valorile lungimilor segmentelor sunt obținute din proiecție în plan.

Punct început	X / Y	Punct sfârșit	X / Y	Lungime segment	Punct început	X / Y	Punct sfârșit	X / Y	Lungime segment	Punct început	X / Y	Punct sfârșit	X / Y	Lungime segment
1	584.678,146 391.236,08	2	584.695,458 391.240,777	17.938	2	584.695,458 391.240,777	3	584.696,314 391.245,477	4.777	3	584.696,314 391.245,477	4	584.701,072 391.258,911	14.252
4	584.701,072 391.258,911	5	584.701,015 391.280,927	22.016	5	584.701,015 391.280,927	6	584.691,228 391.291,276	14.244	6	584.691,228 391.291,276	7	584.688,241 391.295,917	5.519
7	584.688,241 391.295,917	8	584.678,953 391.310,346	17.16	8	584.678,953 391.310,346	9	584.676,851 391.317,916	7.856	9	584.676,851 391.317,916	10	584.674,463 391.326,517	8.926
10	584.674,463 391.326,517	11	584.675,106 391.340,736	14.234	11	584.675,106 391.340,736	12	584.675,357 391.346,276	5.546	12	584.675,357 391.346,276	13	584.681,802 391.366,049	20.797
13	584.681,802 391.366,049	14	584.687,272 391.378,25	13.371	14	584.687,272 391.378,25	15	584.690,616 391.385,706	8.172	15	584.690,616 391.385,706	16	584.692,726 391.390,412	5.157
16	584.692,726 391.390,412	17	584.696,077 391.395,872	6.406	17	584.696,077 391.395,872	18	584.696,689 391.397,591	1.825	18	584.696,689 391.397,591	19	584.698,006 391.401,294	3.93

Punct început	X / Y	Punct sfârșit	X / Y	Lungime segment	Punct început	X / Y	Punct sfârșit	X / Y	Lungime segment	Punct început	X / Y	Punct sfârșit	X / Y	Lungime segment
19	584.698,006 391.401,294	20	584.698,734 391.405,098	3.873	20	584.698,734 391.405,098	21	584.699,092 391.406,964	1.9	21	584.699,092 391.406,964	22	584.699,131 391.412,868	5.904
22	584.699,131 391.412,868	23	584.699,192 391.429,089	16.221	23	584.699,192 391.429,089	24	584.699,504 391.432,564	3.489	24	584.699,504 391.432,564	25	584.701,929 391.448,197	15.82
25	584.701,929 391.448,197	26	584.709,75 391.467,579	20.9	26	584.709,75 391.467,579	27	584.710,207 391.472,242	4.685	27	584.710,207 391.472,242	28	584.712,259 391.482,036	10.007
28	584.712,259 391.482,036	29	584.718,269 391.489,794	9.814	29	584.718,269 391.489,794	30	584.725,597 391.497,661	10.751	30	584.725,597 391.497,661	31	584.735,846 391.509,735	15.837
31	584.735,846 391.509,735	32	584.748,065 391.523,812	18.64	32	584.748,065 391.523,812	33	584.754,06 391.528,571	7.654	33	584.754,06 391.528,571	34	584.769,344 391.536,531	17.233
34	584.769,344 391.536,531	35	584.784,672 391.553,531	22.89	35	584.784,672 391.553,531	36	584.787,028 391.568,683	15.334	36	584.787,028 391.568,683	37	584.783,78 391.584,724	16.367
37	584.783,78 391.584,724	38	584.782,698 391.598,467	13.786	38	584.782,698 391.598,467	39	584.786,16 391.610,082	12.12	39	584.786,16 391.610,082	40	584.786,995 391.615,76	5.739
40	584.786,995 391.615,76	41	584.783,766 391.624,605	9.416	41	584.783,766 391.624,605	42	584.784,427 391.629,806	5.243	42	584.784,427 391.629,806	43	584.783,694 391.637,73	7.958
43	584.783,694 391.637,73	44	584.778,965 391.638,514	4.794	44	584.778,965 391.638,514	45	584.777,085 391.596,05	42.506	45	584.777,085 391.596,05	46	584.781,352 391.575,104	21.376
46	584.781,352 391.575,104	47	584.777,085 391.557,261	18.346	47	584.777,085 391.557,261	48	584.759,239 391.544,072	22.191	48	584.759,239 391.544,072	49	584.743,333 391.536,702	17.53
49	584.743,333 391.536,702	50	584.732,47 391.521,574	18.624	50	584.732,47 391.521,574	51	584.719,755 391.498,02	26.767	51	584.719,755 391.498,02	52	584.705,356 391.477,103	25.394
52	584.705,356 391.477,103	53	584.700,062 391.449,912	27.702	53	584.700,062 391.449,912	54	584.696,512 391.430,891	19.349	54	584.696,512 391.430,891	55	584.695,231 391.418,494	12.463
55	584.695,231 391.418,494	56	584.693,546 391.402,7	15.884	56	584.693,546 391.402,7	57	584.682,98 391.379,052	25.901	57	584.682,98 391.379,052	58	584.672,366 391.363,669	18.689
58	584.672,366 391.363,669	59	584.666,714 391.348,636	16.06	59	584.666,714 391.348,636	60	584.668,828 391.319,921	28.793	60	584.668,828 391.319,921	61	584.672,484 391.300,386	19.874
61	584.672,484 391.300,386	62	584.686,875 391.277,429	27.095	62	584.686,875 391.277,429	63	584.686,079 391.255,526	21.917	63	584.686,079 391.255,526	1	584.678,146 391.236,08	21.002

** Lungimile segmentelor sunt determinate în planul de proiecție Stereo 70 și sunt rotunjite la 1 milimetru.

*** Distanța dintre puncte este formată din segmente cumulate ce sunt mai mici decât valoarea 1 milimetru.

**DATE DESPRE IMOBILUL NR. 10136**

Oficiul de Cadastru și Publicitate Imobiliară PRAHOVA
Biroul de Cadastru și Publicitate Imobiliară Ploiești

A. Partea I. Descrierea imobilului

TEREN Extravilan

Adresa: Jud. Prahova

Nr. Crt	Nr cadastral Nr. topografic	Suprafața* (mp)	Observații / Referințe
A1		3.357	Sector cadastral:5 Teren neimprejmuit;

B. Partea II. Proprietari și acte

Inscrieri privitoare la dreptul de proprietate și alte drepturi reale	Referințe
/	
Act Administrativ nr. 9454, din 03/04/2023 emis de PRIMARIA COMUNEI BUCOV;	
B1	A1
Intabulare, drept de PROPRIETATE, dobândit prin Lege, cota actuala 1/1, cota initiala 1/1	
1) UAT BUCOV, CIF:2843531	
OBSERVATII: REZERVA LA DISPOZITIA COMISIEI LOCALE DE FOND FUNCAR	

C. Partea III. SARCINI .

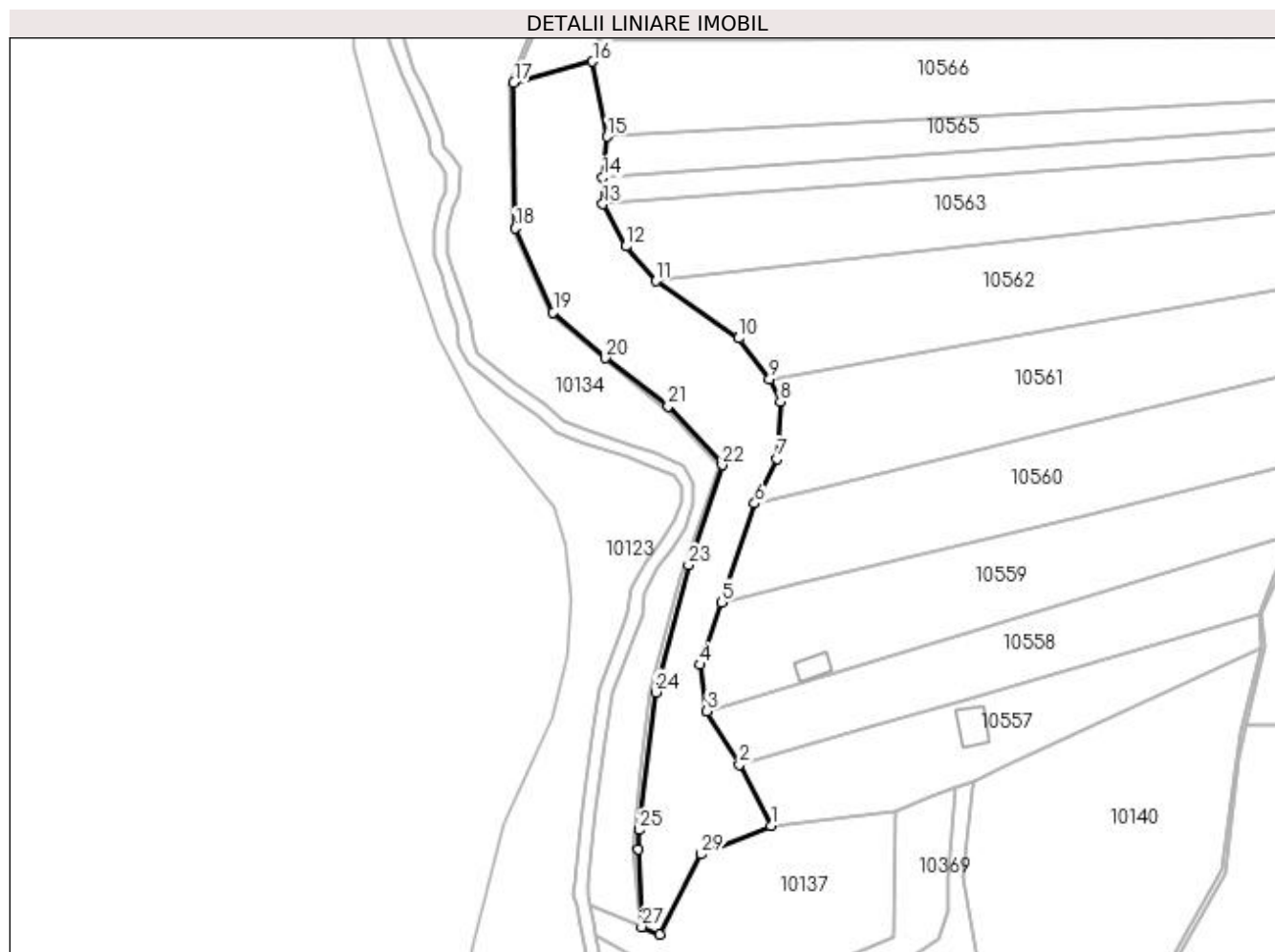
Inscrieri privind dezmembramintele dreptului de proprietate, drepturi reale de garanție și sarcini	Referințe
NU SUNT	

Anexa Nr. 1 La Partea I

Teren

Nr cadastral	Suprafața (mp)*	Observații / Referințe
	3.357	

* Suprafața este determinată în planul de proiecție Stereo 70.



Date referitoare la teren

Crt	Categorie folosință	Intravilan	Suprafața (mp)	Tarla	Parcelă	Nr. topo	Observații / Referințe
1	pasune	NU	3.357	5	212	-	

Lungime Segmente

1) Valorile lungimilor segmentelor sunt obținute din proiecție în plan.

Punct început	X / Y	Punct sfârșit	X / Y	Lungime segment (** (m)
1	584.734,629 391.072,871	2	584.727,707 391.086,317	15.123
3	584.720,578 391.098,067	4	584.718,966 391.108,269	10.329
5	584.723,817 391.121,994	6	584.731,108 391.143,715	22.912
7	584.735,99 391.153,543	8	584.736,686 391.166,064	12.54
9	584.734,335 391.171,033	10	584.727,495 391.179,965	11.25

Punct început	X / Y	Punct sfârșit	X / Y	Lungime segment (** (m)
2	584.727,707 391.086,317	3	584.720,578 391.098,067	13.744
4	584.718,966 391.108,269	5	584.723,817 391.121,994	14.557
6	584.731,108 391.143,715	7	584.735,99 391.153,543	10.974
8	584.736,686 391.166,064	9	584.734,335 391.171,033	5.497
10	584.727,495 391.179,965	11	584.709,373 391.192,522	22.047

Punct început	X / Y	Punct sfârșit	X / Y	Lungime segment (** (m))
11	584.709,373 391.192,522	12	584.702,776 391.200,202	10.124
13	584.697,685 391.209,473	14	584.697,722 391.215,329	5.856
15	584.698,647 391.224,261	16	584.695,458 391.240,777	16.821
17	584.678,146 391.236,08	18	584.678,437 391.204,128	31.953
19	584.686,769 391.185,7	20	584.698,31 391.175,646	15.306
21	584.712,036 391.165,095	22	584.723,91 391.152,123	17.586
23	584.716,529 391.130,142	24	584.709,315 391.102,231	28.828
25	584.705,709 391.071,976	26	584.705,466 391.067,744	4.239
27	584.706,231 391.050,7	28	584.710,18 391.049,027	4.289
29	584.719,366 391.066,594	1	584.734,629 391.072,871	16.503

Punct început	X / Y	Punct sfârșit	X / Y	Lungime segment (** (m))
12	584.702,776 391.200,202	13	584.697,685 391.209,473	10.577
14	584.697,722 391.215,329	15	584.698,647 391.224,261	8.98
16	584.695,458 391.240,777	17	584.678,146 391.236,08	17.938
18	584.678,437 391.204,128	19	584.686,769 391.185,7	20.224
20	584.698,31 391.175,646	21	584.712,036 391.165,095	17.313
22	584.723,91 391.152,123	23	584.716,529 391.130,142	23.187
24	584.709,315 391.102,231	25	584.705,709 391.071,976	30.469
26	584.705,466 391.067,744	27	584.706,231 391.050,7	17.061
28	584.710,18 391.049,027	29	584.719,366 391.066,594	19.824

** Lungimile segmentelor sunt determinate în planul de proiecție Stereo 70 și sunt rotunjite la 1 milimetru.

*** Distanța dintre puncte este formată din segmente cumulate ce sunt mai mici decât valoarea 1 milimetru.

**DATE DESPRE IMOBILUL NR. 10137**

Oficiul de Cadastru și Publicitate Imobiliară PRAHOVA
Biroul de Cadastru și Publicitate Imobiliară Ploiești

A. Partea I. Descrierea imobilului

TEREN Extravilan

Adresa: Jud. Prahova

Nr. Crt	Nr cadastral Nr. topografic	Suprafața* (mp)	Observații / Referințe
A1		1.685	Sector cadastral:5 Teren neimprejmuit;

B. Partea II. Proprietari și acte

Inscrieri privitoare la dreptul de proprietate și alte drepturi reale		Referințe
/		
Act Normativ nr. 7, din 13/03/1996 emis de PARLAMENTUL ROMANIEI (art. 13 alin 15);		
B1	Inscrierea provizorie, drept de PROPRIETATE, dobandit prin Lege, cota actuala 1/1, cota initiala 1/1 1) UAT BUCOV, CIF:2843531	A1

C. Partea III. SARCINI .

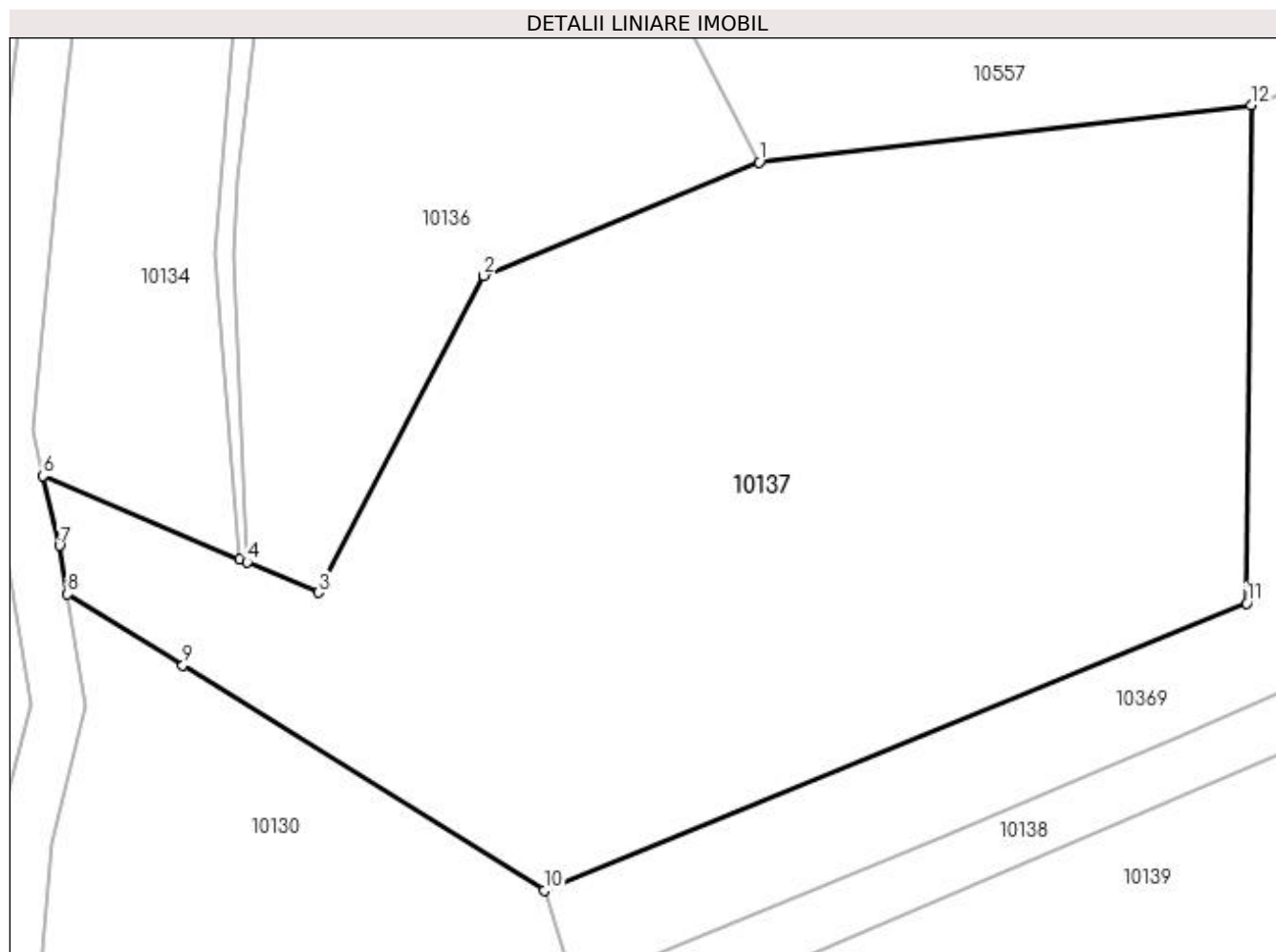
Inscrieri privind dezmembramintele dreptului de proprietate, drepturi reale de garanție și sarcini	Referințe
NU SUNT	

Anexa Nr. 1 La Partea I

Teren

Nr cadastral	Suprafața (mp)*	Observații / Referințe
	1.685	

* Suprafața este determinată în planul de proiecție Stereo 70.



Date referitoare la teren

Crt	Categorie folosință	Intra vilan	Suprafața (mp)	Tarla	Parcelă	Nr. topo	Observații / Referințe
1	curți constructii	NU	1.685	5	458	-	

Lungime Segmente

1) Valorile lungimilor segmentelor sunt obținute din proiecție în plan.

Punct început	X / Y	Punct sfârșit	X / Y	Lungime segment (** (m)
1	584.734,629 391.072,871	2	584.719,366 391.066,594	16.503
2	584.719,366 391.066,594	3	584.710,18 391.049,027	19.824
3	584.710,18 391.049,027	4	584.706,231 391.050,7	4.289
4	584.706,231 391.050,7	5	584.705,818 391.050,876	0.449
5	584.705,818 391.050,876	6	584.694,913 391.055,497	11.844

Punct început	X / Y	Punct sfârşit	X / Y	Lungime segment (** (m)
6	584.694,913 391.055,497	7	584.695,817 391.051,624	3.977
7	584.695,817 391.051,624	8	584.696,263 391.048,947	2.714
8	584.696,263 391.048,947	9	584.702,67 391.045,0	7.525
9	584.702,67 391.045,0	10	584.722,705 391.032,498	23.616
10	584.722,705 391.032,498	11	584.761,675 391.048,435	42.103
11	584.761,675 391.048,435	12	584.761,925 391.076,042	27.608
12	584.761,925 391.076,042	1	584.734,629 391.072,871	27.48

** Lungimile segmentelor sunt determinate în planul de proiecție Stereo 70 și sunt rotunjite la 1 milimetru.

*** Distanța dintre puncte este formată din segmente cumulate ce sunt mai mici decât valoarea 1 milimetru.

**DATE DESPRE IMOBILUL NR. 10138**

Oficiul de Cadastru și Publicitate Imobiliară PRAHOVA
Biroul de Cadastru și Publicitate Imobiliară Ploiești

A. Partea I. Descrierea imobilului

TEREN Intravilan

Adresa: Loc. Pleasa, Jud. Prahova

Nr. Crt	Nr cadastral Nr. topografic	Suprafața* (mp)	Observații / Referințe
A1		Din acte: 1.052 Masurata: 427	Sector cadastral:5 Teren neimprejmuit;

B. Partea II. Proprietari și acte

Inscrieri privitoare la dreptul de proprietate și alte drepturi reale		Referințe
/		
Act Administrativ nr. 17, din 26/03/1999 emis de PRIMARIA COMUNEI BUCOV;		
B1	Intabulare, drept de PROPRIETATE, dobandit prin Lege, cota actuala 1/1, cota initiala 1/1 1) UAT BUCOV , CIF:2843531 <i>OBSERVATII: DOMENIUL PUBLIC</i>	A1

C. Partea III. SARCINI .

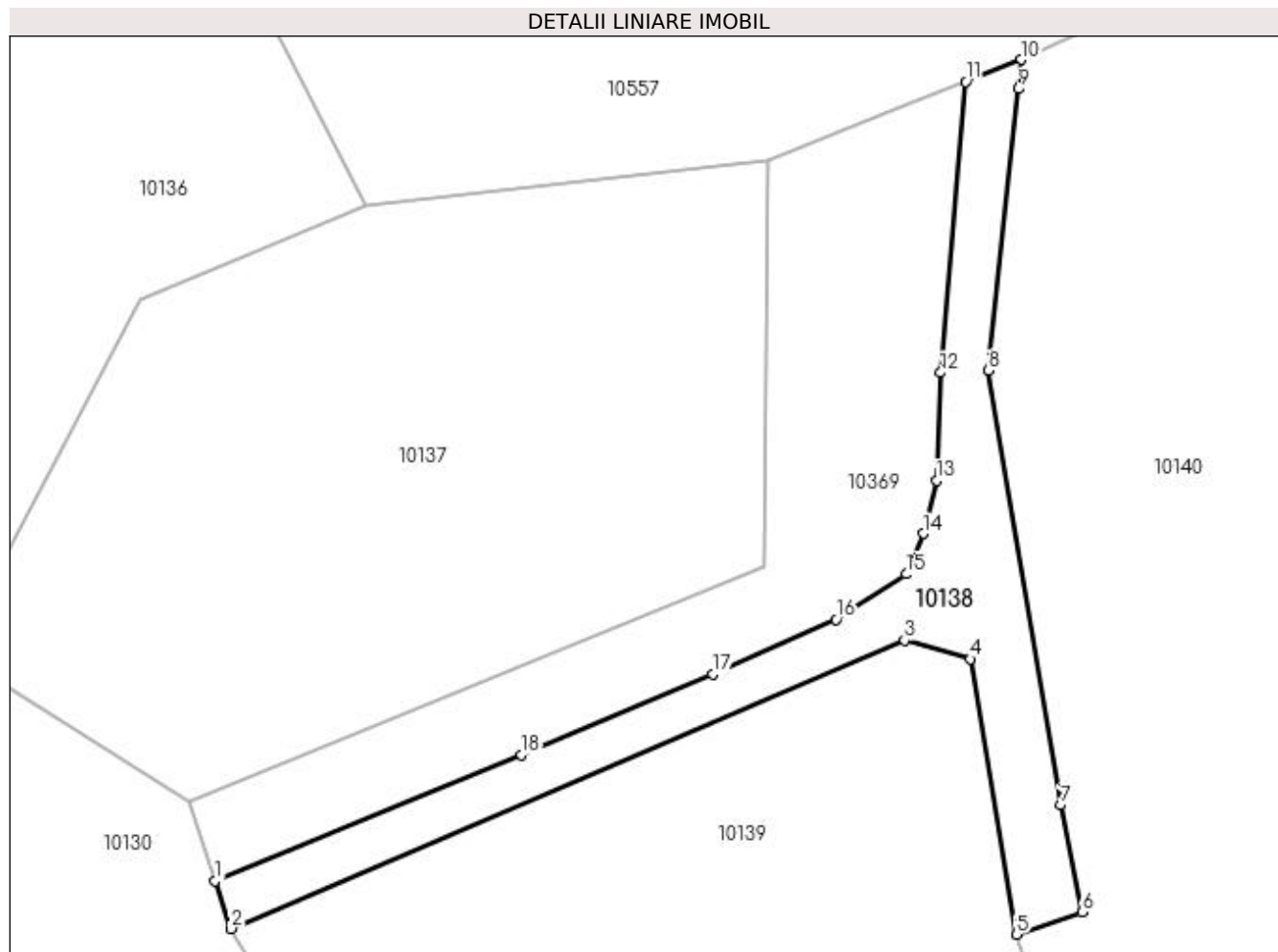
Inscrieri privind dezmembramintele dreptului de proprietate, drepturi reale de garanție și sarcini	Referințe
NU SUNT	

Anexa Nr. 1 La Partea I

Teren

Nr cadastral	Suprafața (mp)*	Observații / Referințe
	Din acte: 1.052 Masurata: 427	

* Suprafața este determinată în planul de proiecție Stereo 70.



Date referitoare la teren

Crt	Categorie folosință	Intra vilan	Suprafața (mp)	Tarla	Parcelă	Nr. topo	Observații / Referințe
1	drum	DA	427	5	235	-	

Lungime Segmente

1) Valorile lungimilor segmentelor sunt obținute din proiecție în plan.

Punct început	X / Y	Punct sfârșit	X / Y	Lungime segment (** (m)
1	584.724,449 391.027,11	2	584.725,499 391.023,864	3.412
2	584.725,499 391.023,864	3	584.771,227 391.043,426	49.737
3	584.771,227 391.043,426	4	584.775,666 391.042,158	4.617
4	584.775,666 391.042,158	5	584.778,802 391.023,485	18.935
5	584.778,802 391.023,485	6	584.783,255 391.024,984	4.699

Punct început	X / Y	Punct sfârșit	X / Y	Lungime segment (** (m)
6	584.783,255 391.024,984	7	584.781,819 391.032,249	7.406
7	584.781,819 391.032,249	8	584.776,899 391.061,733	29.892
8	584.776,899 391.061,733	9	584.778,934 391.080,842	19.217
9	584.778,934 391.080,842	10	584.779,145 391.082,825	1.994
10	584.779,145 391.082,825	11	584.775,371 391.081,338	4.056
11	584.775,371 391.081,338	12	584.773,652 391.061,589	19.824
12	584.773,652 391.061,589	13	584.773,387 391.054,264	7.33
13	584.773,387 391.054,264	14	584.772,478 391.050,673	3.704
14	584.772,478 391.050,673	15	584.771,342 391.047,928	2.971
15	584.771,342 391.047,928	16	584.766,564 391.044,861	5.678
16	584.766,564 391.044,861	17	584.758,193 391.041,124	9.167
17	584.758,193 391.041,124	18	584.745,211 391.035,671	14.081
18	584.745,211 391.035,671	1	584.724,449 391.027,11	22.458

** Lungimile segmentelor sunt determinate în planul de proiecție Stereo 70 și sunt rotunjite la 1 milimetru.

*** Distanța dintre puncte este formată din segmente cumulate ce sunt mai mici decât valoarea 1 milimetru.

**DATE DESPRE IMOBILUL NR. 10139**

Oficiul de Cadastru și Publicitate Imobiliară PRAHOVA
Biroul de Cadastru și Publicitate Imobiliară Ploiești

A. Partea I. Descrierea imobilului

TEREN Intravilan

Adresa: Loc. Pleasa, Jud. Prahova

Nr. Crt	Nr cadastral Nr. topografic	Suprafața* (mp)	Observații / Referințe
A1		4.000	Sector cadastral:5 Teren neimprejmuit;

B. Partea II. Proprietari și acte

Inscrieri privitoare la dreptul de proprietate și alte drepturi reale	Referințe
/	
Act Administrativ nr. 51590, din 28/01/1998 emis de CJSDPAT PRAHOVA (TITLU DE PROPRIETATE;);	
B1	A1
Intabulare, drept de PROPRIETATE, dobândit prin Reconstituire, cota actuala 1/1, cota initiala 1/1	
1) NIOLESCU IOAN	
2) DUMITRU NATALIA	
3) VICHITA FILOFTEIA	
4) NICOLESCU PETRE	
5) NICOLESCU DOBRE	

C. Partea III. SARCINI .

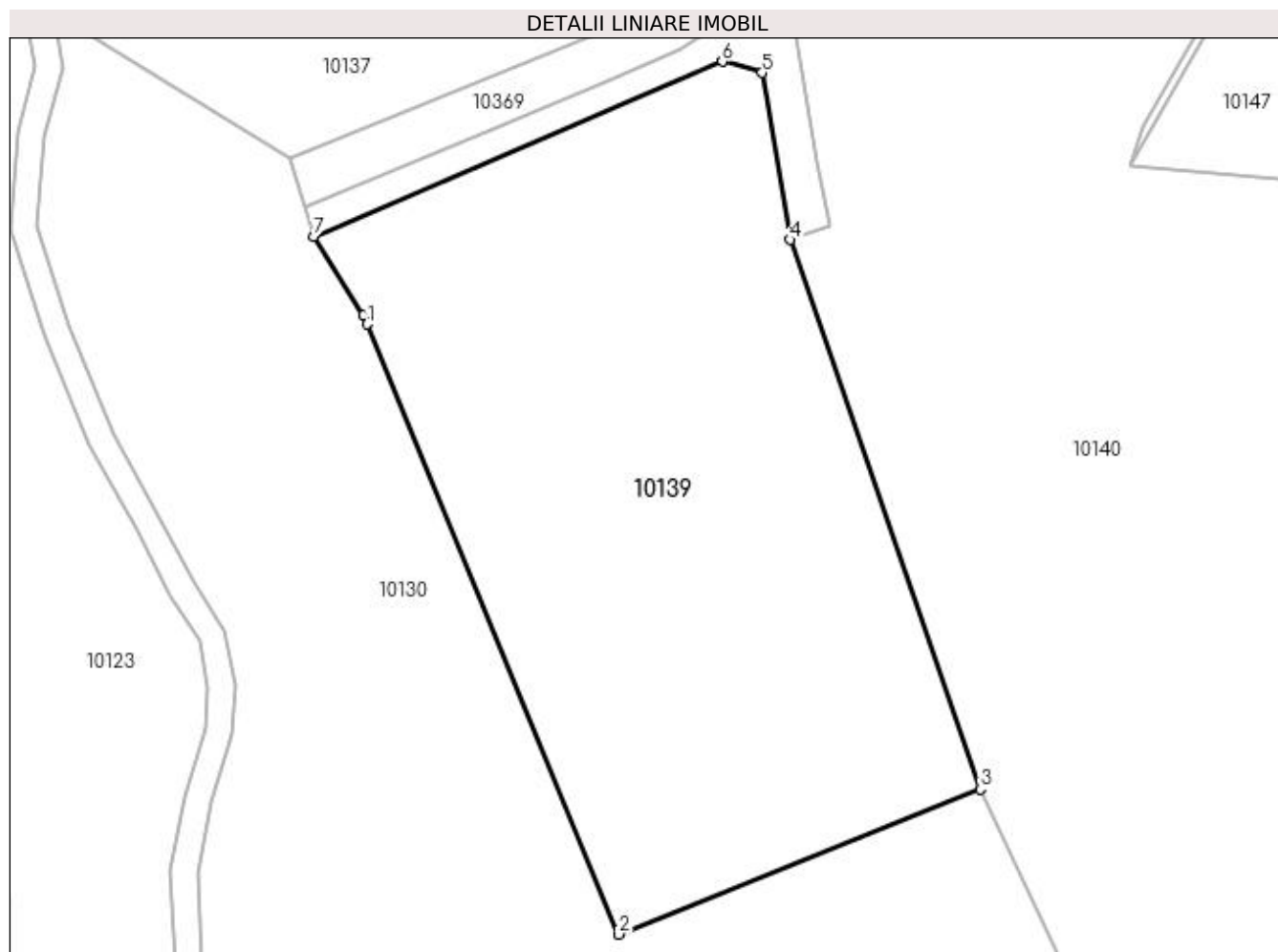
Inscrieri privind dezmembramintele dreptului de proprietate, drepturi reale de garanție și sarcini	Referințe
NU SUNT	

Anexa Nr. 1 La Partea I

Teren

Nr cadastral	Suprafața (mp)*	Observații / Referințe
	4.000	

* Suprafața este determinată în planul de proiecție Stereo 70.



Date referitoare la teren

Crt	Categorie folosință	Intravilan	Suprafața (mp)	Tarla	Parcelă	Nr. topo	Observații / Referințe
1	pasune	DA	4.000	5	211	-	

Lungime Segmente

1) Valorile lungimilor segmentelor sunt obținute din proiecție în plan.

Punct început	X / Y	Punct sfârșit	X / Y	Lungime segment (** (m)
1	584.731,454 391.014,005	2	584.759,599 390.945,718	73.86
2	584.759,599 390.945,718	3	584.800,126 390.961,956	43.659
3	584.800,126 390.961,956	4	584.778,802 391.023,485	65.119
4	584.778,802 391.023,485	5	584.775,666 391.042,158	18.935
5	584.775,666 391.042,158	6	584.771,227 391.043,426	4.617

Punct început	X / Y	Punct sfârșit	X / Y	Lungime segment (** (m)
6	584.771,227 391.043,426	7	584.725,499 391.023,864	49.737
7	584.725,499 391.023,864	8	584.731,077 391.015,034	10.444
8	584.731,077 391.015,034	1	584.731,454 391.014,005	1.096

** Lungimile segmentelor sunt determinate în planul de proiecție Stereo 70 și sunt rotunjite la 1 milimetru.

*** Distanța dintre puncte este formată din segmente cumulate ce sunt mai mici decât valoarea 1 milimetru.

**DATE DESPRE IMOBILUL NR. 10140**

Oficiul de Cadastru și Publicitate Imobiliară PRAHOVA
Biroul de Cadastru și Publicitate Imobiliară Ploiești

A. Partea I. Descrierea imobilului

TEREN Extravilan

Adresa: Jud. Prahova

Nr. Crt	Nr cadastral Nr. topografic	Suprafața* (mp)	Observații / Referințe
A1		23.500	Sector cadastral:5 Teren neimprejmuit;

B. Partea II. Proprietari și acte

Inscrieri privitoare la dreptul de proprietate și alte drepturi reale	Referințe
/	
Act Administrativ nr. 51590, din 28/01/1998 emis de CJSDPAT PRAHOVA (TITLU DE PROPRIETATE;);	
B1	A1
Intabulare, drept de PROPRIETATE, dobândit prin Reconstituire, cota actuala 1/1, cota initiala 1/1	
1) NICOLESCU IOAN	
2) DUMITRU NATALIA	
3) VICHTA FILOFTEIA	
4) NICOLESCU PETRE	
5) NICOLESCU DOBRE	

C. Partea III. SARCINI .

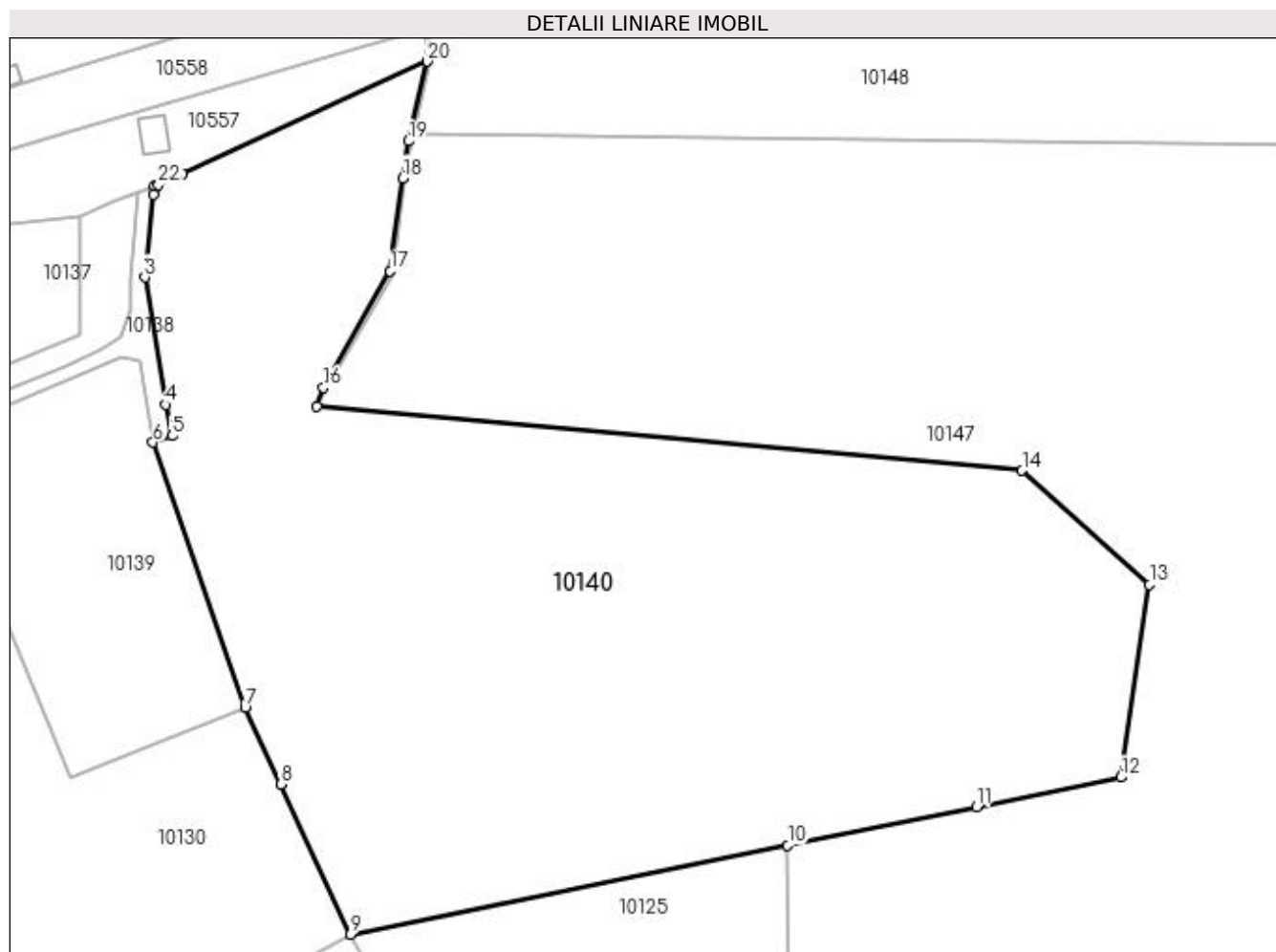
Inscrieri privind dezmembramintele dreptului de proprietate, drepturi reale de garanție și sarcini	Referințe
NU SUNT	

Anexa Nr. 1 La Partea I

Teren

Nr cadastral	Suprafața (mp)*	Observații / Referințe
	23.500	

* Suprafața este determinată în planul de proiecție Stereo 70.



Date referitoare la teren

Crt	Categorie folosință	Intra vilan	Suprafața (mp)	Tarla	Parcelă	Nr. topo	Observații / Referințe
1	pasune	NU	23.500	5	213	-	

Lungime Segmente

1) Valorile lungimilor segmentelor sunt obținute din proiecție în plan.

Punct început	X / Y	Punct sfârșit	X / Y	Lungime segment (** (m)
1	584.779,145 391.082,825	2	584.778,934 391.080,842	1.994
3	584.776,899 391.061,733	4	584.781,819 391.032,249	29.892
5	584.783,255 391.024,984	6	584.778,802 391.023,485	4.699
7	584.800,126 390.961,956	8	584.808,394 390.944,255	19.537
9	584.824,634 390.909,483	10	584.925,957 390.930,12	103.403

Punct început	X / Y	Punct sfârșit	X / Y	Lungime segment (** (m)
2	584.778,934 391.080,842	3	584.776,899 391.061,733	19.217
4	584.781,819 391.032,249	5	584.783,255 391.024,984	7.406
6	584.778,802 391.023,485	7	584.800,126 390.961,956	65.119
8	584.808,394 390.944,255	9	584.824,634 390.909,483	38.377
10	584.925,957 390.930,12	11	584.969,769 390.939,044	44.712

Punct început	X / Y	Punct sfârșit	X / Y	Lungime segment (** (m)
11	584.969,769 390.939,044	12	585.003,175 390.945,848	34.092
13	585.009,835 390.990,484	14	584.980,282 391.016,922	39.653
15	584.816,845 391.031,831	16	584.818,304 391.036,166	4.574
17	584.833,76 391.063,176	18	584.836,762 391.084,731	21.763
19	584.838,022 391.093,282	20	584.842,433 391.111,743	18.981
21	584.785,726 391.085,776	22	584.780,116 391.083,208	6.17

Punct început	X / Y	Punct sfârșit	X / Y	Lungime segment (** (m)
12	585.003,175 390.945,848	13	585.009,835 390.990,484	45.13
14	584.980,282 391.016,922	15	584.816,845 391.031,831	164.116
16	584.818,304 391.036,166	17	584.833,76 391.063,176	31.12
18	584.836,762 391.084,731	19	584.838,022 391.093,282	8.643
20	584.842,433 391.111,743	21	584.785,726 391.085,776	62.37
22	584.780,116 391.083,208	1	584.779,145 391.082,825	1.044

** Lungimile segmentelor sunt determinate în planul de proiecție Stereo 70 și sunt rotunjite la 1 milimetru.

*** Distanța dintre puncte este formată din segmente cumulate ce sunt mai mici decât valoarea 1 milimetru.

**DATE DESPRE IMOBILUL NR. 10141**

Oficiul de Cadastru și Publicitate Imobiliară PRAHOVA
Biroul de Cadastru și Publicitate Imobiliară Ploiești

A. Partea I. Descrierea imobilului

TEREN Necunoscut

Adresa: Loc. Pleasa, Jud. Prahova

Nr. Crt	Nr cadastral Nr. topografic	Suprafața* (mp)	Observații / Referințe
A1		7.431	Sector cadastral:5 Teren neimprejmuit;

Construcții

Crt	Nr cadastral Nr. topografic	Adresa	Observații / Referințe
A1.1	-C1	Loc. Pleasa, Jud. Prahova	Nr. niveluri:1; S. construita la sol:12 mp; S. construita desfasurata:12 mp;

B. Partea II. Proprietari și acte

Inscrieri privitoare la dreptul de proprietate și alte drepturi reale	Referințe
/	
Act Normativ nr. 1705, din 29/11/2006 emis de PARLAMENTUL ROMANIEI;	
B1	Intabulare, drept de PROPRIETATE, dobandit prin Lege, cota actuala 1/1, cota initiala 1/1 1) STATUL ROMAN, CIF:9999999999999, (domeniu public)
B2	Intabulare, drept de ADMINISTRARE 1) ADMINISTRATIA NATIONALA APELE ROMANE-ADMINISTRATIA BAZINALA DE APA BUZAU-IALOMITA, CIF:23706189

C. Partea III. SARCINI .

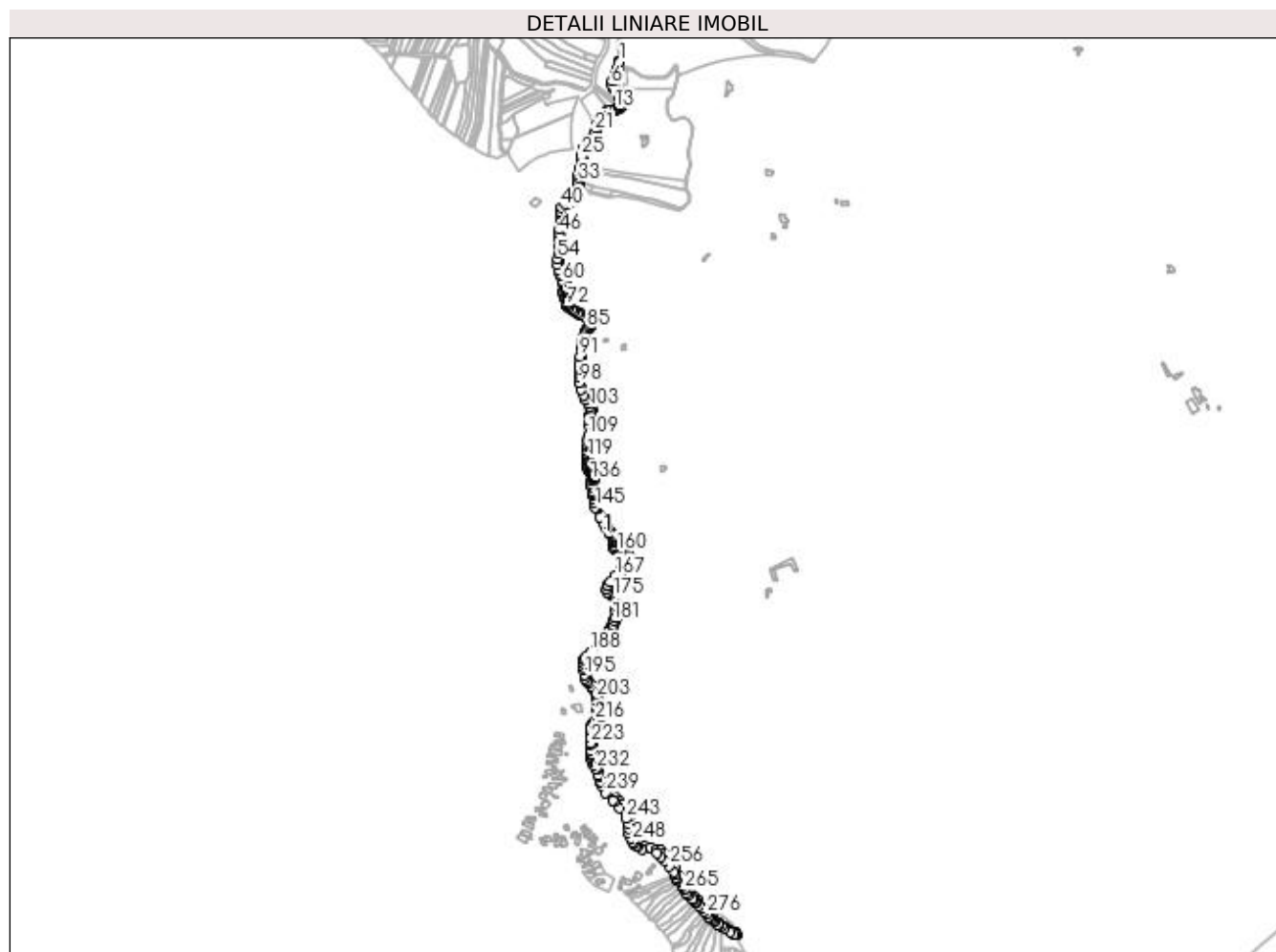
Inscrieri privind dezmembramintele dreptului de proprietate, drepturi reale de garanție și sarcini	Referințe
NU SUNT	

Anexa Nr. 1 La Partea I

Teren

Nr cadastral	Suprafața (mp)*	Observații / Referințe
	7.431	

* Suprafața este determinată în planul de proiecție Stereo 70.



Date referitoare la teren

Crt	Categorie folosință	Intravilan	Suprafața (mp)	Tarla	Parcelă	Nr. topo	Observații / Referințe
1	ape curgătoare	DA	5.216	5	224/1	-	
2	ape curgătoare	DA	1.537	5	-	-	
3	ape curgătoare	NU	678	5	-	-	

Date referitoare la construcții

Crt	Număr	Destinație construcție	Supraf. (mp)	Situație juridică	Observații / Referințe
A1.1	-C1	construcții industriale și edilitare	12	Cu acte	Nr. niveluri:1; S. construita la sol:12 mp; S. construita desfasurata:12 mp;

Lungime Segmente

1) Valorile lungimilor segmentelor sunt obținute din proiecție în plan.

Punct început	X / Y	Punct sfârșit	X / Y	Lungime segment	Punct început	X / Y	Punct sfârșit	X / Y	Lungime segment	Punct început	X / Y	Punct sfârșit	X / Y	Lungime segment
1	584.771,174 391.649,746	2	584.768,197 391.650,151	3.004	2	584.768,197 391.650,151	3	584.765,363 391.635,472	14.95	3	584.765,363 391.635,472	4	584.761,242 391.624,913	11.335
4	584.761,242 391.624,913	5	584.756,347 391.612,551	13.296	5	584.756,347 391.612,551	6	584.755,832 391.604,053	8.514	6	584.755,832 391.604,053	7	584.757,635 391.597,357	6.934

Punct început	X / Y	Punct sfârșit	X / Y	Lungime segment	Punct început	X / Y	Punct sfârșit	X / Y	Lungime segment	Punct început	X / Y	Punct sfârșit	X / Y	Lungime segment
502	584.659,027 391.233,508	503	584.656,27 391.238,847	6.009	503	584.656,27 391.238,847	504	584.653,868 391.245,572	7.141	504	584.653,868 391.245,572	505	584.653,052 391.254,051	8.518
505	584.653,052 391.254,051	506	584.653,052 391.266,03	11.979	506	584.653,052 391.266,03	507	584.654,071 391.275,7	9.724	507	584.654,071 391.275,7	508	584.655,307 391.285,441	9.819
508	584.655,307 391.285,441	509	584.656,753 391.291,168	5.907	509	584.656,753 391.291,168	510	584.658,465 391.295,924	5.055	510	584.658,465 391.295,924	511	584.658,054 391.300,854	4.947
511	584.658,054 391.300,854	512	584.657,324 391.304,503	3.721	512	584.657,324 391.304,503	513	584.656,334 391.308,626	4.24	513	584.656,334 391.308,626	514	584.655,687 391.315,744	7.147
514	584.655,687 391.315,744	515	584.656,014 391.323,595	7.858	515	584.656,014 391.323,595	516	584.657,879 391.335,626	12.175	516	584.657,879 391.335,626	517	584.658,785 391.342,873	7.303
517	584.658,785 391.342,873	518	584.657,677 391.352,598	9.788	518	584.657,677 391.352,598	519	584.657,891 391.358,592	5.998	519	584.657,891 391.358,592	520	584.660,617 391.365,09	7.047
520	584.660,617 391.365,09	521	584.665,993 391.370,894	7.911	521	584.665,993 391.370,894	522	584.675,167 391.376,204	10.6	522	584.675,167 391.376,204	523	584.683,18 391.385,65	12.387
523	584.683,18 391.385,65	524	584.688,502 391.396,63	12.202	524	584.688,502 391.396,63	525	584.690,302 391.402,904	6.527	525	584.690,302 391.402,904	526	584.693,405 391.409,583	7.365
526	584.693,405 391.409,583	527	584.694,143 391.415,788	6.249	527	584.694,143 391.415,788	528	584.692,878 391.425,395	9.69	528	584.692,878 391.425,395	529	584.692,746 391.429,232	3.839
529	584.692,746 391.429,232	530	584.693,213 391.434,712	5.5	530	584.693,213 391.434,712	531	584.696,032 391.440,724	6.64	531	584.696,032 391.440,724	532	584.698,5 391.448,5	8.158
532	584.698,5 391.448,5	533	584.699,265 391.456,827	8.362	533	584.699,265 391.456,827	534	584.698,606 391.461,88	5.096	534	584.698,606 391.461,88	535	584.698,242 391.465,516	3.654
535	584.698,242 391.465,516	536	584.702,362 391.479,524	14.601	536	584.702,362 391.479,524	537	584.707,979 391.487,146	9.468	537	584.707,979 391.487,146	538	584.715,002 391.497,145	12.219
538	584.715,002 391.497,145	539	584.725,319 391.513,239	19.117	539	584.725,319 391.513,239	540	584.727,243 391.520,078	7.104	540	584.727,243 391.520,078	541	584.730,04 391.527,267	7.714
541	584.730,04 391.527,267	542	584.732,83 391.533,843	7.143	542	584.732,83 391.533,843	543	584.737,482 391.542,369	9.713	543	584.737,482 391.542,369	544	584.745,692 391.550,949	11.875
544	584.745,692 391.550,949	545	584.752,944 391.553,305	7.625	545	584.752,944 391.553,305	546	584.763,16 391.554,973	10.351	546	584.763,16 391.554,973	547	584.767,591 391.557,049	4.893
547	584.767,591 391.557,049	548	584.770,603 391.558,46	3.326	548	584.770,603 391.558,46	549	584.775,5 391.563,629	7.12	549	584.775,5 391.563,629	550	584.775,5 391.572,109	8.48
550	584.775,5 391.572,109	551	584.771,285 391.583,641	12.278	551	584.771,285 391.583,641	552	584.760,388 391.598,67	18.564	552	584.760,388 391.598,67	553	584.758,856 391.604,36	5.893
553	584.758,856 391.604,36	554	584.759,313 391.611,892	7.546	554	584.759,313 391.611,892	555	584.764,034 391.623,815	12.824	555	584.764,034 391.623,815	556	584.768,257 391.634,635	11.615
556	584.768,257 391.634,635	1	584.771,174 391.649,746	15.39										

** Lungimile segmentelor sunt determinate în planul de proiecție Stereo 70 și sunt rotunjite la 1 milimetru.

*** Distanța dintre puncte este formată din segmente cumulate ce sunt mai mici decât valoarea 1 milimetru.

**DATE DESPRE IMOBILUL NR. 10142**

Oficiul de Cadastru și Publicitate Imobiliară PRAHOVA
Biroul de Cadastru și Publicitate Imobiliară Ploiești

A. Partea I. Descrierea imobilului

TEREN Extravilan

Adresa: Jud. Prahova

Nr. Crt	Nr cadastral Nr. topografic	Suprafața* (mp)	Observații / Referințe
A1		2.595	Sector cadastral:5 Teren neimprejmuit;

B. Partea II. Proprietari și acte

Inscrieri privitoare la dreptul de proprietate și alte drepturi reale	Referințe
/	
Act Administrativ nr. 17, din 26/03/1999 emis de PRIMARIA COMUNEI BUCOV;	
B1	A1
Inscrierea provizorie, drept de PROPRIETATE, dobandit prin Lege, cota actuala 1/1, cota initiala 1/1	
1) UAT BUCOV, CIF:2843531	
OBSERVATII: DOMENIUL PUBLIC	

C. Partea III. SARCINI .

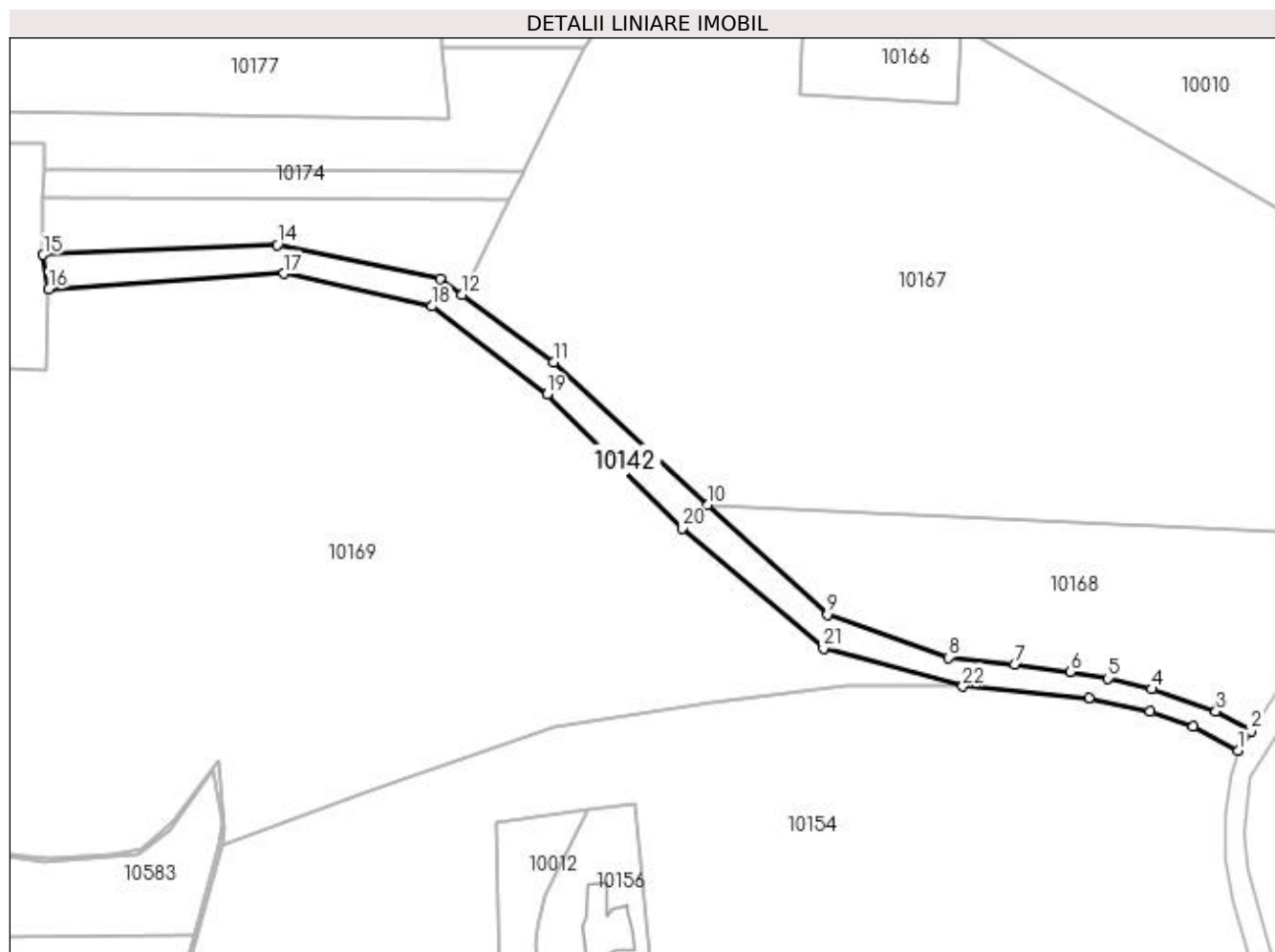
Inscrieri privind dezmembramintele dreptului de proprietate, drepturi reale de garanție și sarcini	Referințe
NU SUNT	

Anexa Nr. 1 La Partea I

Teren

Nr cadastral	Suprafața (mp)*	Observații / Referințe
	2.595	

* Suprafața este determinată în planul de proiecție Stereo 70.



Date referitoare la teren

Crt	Categorie folosință	Intra vilan	Suprafața (mp)	Tarla	Parcelă	Nr. topo	Observații / Referințe
1	drum	NU	2.595	9	230/4	-	

Lungime Segmente

1) Valorile lungimilor segmentelor sunt obținute din proiecție în plan.

Punct început	X / Y	Punct sfârșit	X / Y	Lungime segment (** (m)
1	585.147,143 391.646,644	2	585.150,462 391.651,756	6.095
3	585.141,359 391.656,894	4	585.124,664 391.662,631	17.653
5	585.113,288 391.665,449	6	585.103,466 391.667,149	9.968
7	585.089,116 391.669,132	8	585.071,94 391.670,832	17.26
9	585.040,518 391.681,959	10	585.009,518 391.710,528	42.157

Punct început	X / Y	Punct sfârșit	X / Y	Lungime segment (** (m)
2	585.150,462 391.651,756	3	585.141,359 391.656,894	10.453
4	585.124,664 391.662,631	5	585.113,288 391.665,449	11.72
6	585.103,466 391.667,149	7	585.089,116 391.669,132	14.486
8	585.071,94 391.670,832	9	585.040,518 391.681,959	33.334
10	585.009,518 391.710,528	11	584.969,441 391.747,464	54.502

Punct început	X / Y	Punct sfârșit	X / Y	Lungime segment (** (m))
11	584.969,441 391.747,464	12	584.945,712 391.764,915	29.455
13	584.940,018 391.769,102	14	584.897,802 391.777,829	43.109
15	584.837,06 391.775,288	16	584.838,554 391.766,399	9.014
17	584.899,535 391.770,398	18	584.937,927 391.761,908	39.32
19	584.967,872 391.739,093	20	585.002,876 391.704,379	49.298
21	585.039,5 391.673,303	22	585.075,66 391.663,411	37.489
23	585.108,378 391.660,388	24	585.124,239 391.656,946	16.23
25	585.135,441 391.653,041	1	585.147,143 391.646,644	13.336

Punct început	X / Y	Punct sfârșit	X / Y	Lungime segment (** (m))
12	584.945,712 391.764,915	13	584.940,018 391.769,102	7.068
14	584.897,802 391.777,829	15	584.837,06 391.775,288	60.795
16	584.838,554 391.766,399	17	584.899,535 391.770,398	61.112
18	584.937,927 391.761,908	19	584.967,872 391.739,093	37.646
20	585.002,876 391.704,379	21	585.039,5 391.673,303	48.032
22	585.075,66 391.663,411	23	585.108,378 391.660,388	32.857
24	585.124,239 391.656,946	25	585.135,441 391.653,041	11.863

** Lungimile segmentelor sunt determinate în planul de proiecție Stereo 70 și sunt rotunjite la 1 milimetru.

*** Distanța dintre puncte este formată din segmente cumulate ce sunt mai mici decât valoarea 1 milimetru.

**DATE DESPRE IMOBILUL NR. 10143**

Oficiul de Cadastru și Publicitate Imobiliară PRAHOVA
Biroul de Cadastru și Publicitate Imobiliară Ploiești

A. Partea I. Descrierea imobilului

TEREN Extravilan

Adresa: Jud. Prahova

Nr. Crt	Nr cadastral Nr. topografic	Suprafața* (mp)	Observații / Referințe
A1	22623	2.500	Sector cadastral:5 Teren neimprejmuit;

B. Partea II. Proprietari și acte

Inscrieri privitoare la dreptul de proprietate și alte drepturi reale		Referințe
57527 / 28/09/2012		
Act Notarial nr. 4866, din 27/09/2012 emis de NP IVAN CONSTANTIN;		
B3	Intabulare, drept de PROPRIETATEcumparare ca bun comun, dobandit prin Conventie, cota actuala 1/1, cota initiala 1/1 1) POSTOLACHE FLORINEL 2) POSTOLACHE MIHAELA	A1

C. Partea III. SARCINI .

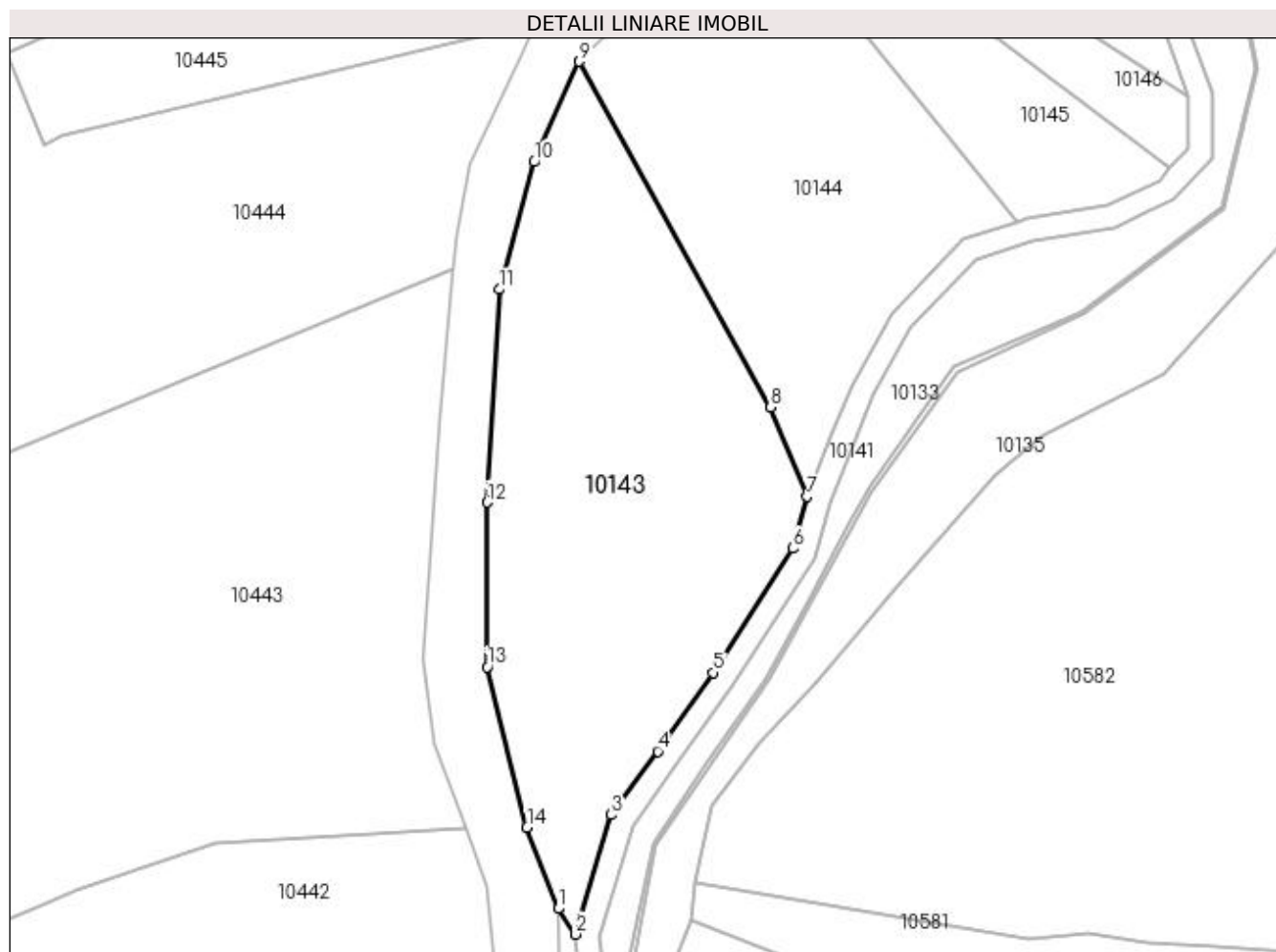
Inscrieri privind dezmembramintele dreptului de proprietate, drepturi reale de garanție și sarcini	Referințe
NU SUNT	

Anexa Nr. 1 La Partea I

Teren

Nr cadastral	Suprafața (mp)*	Observații / Referințe
22623	2.500	

* Suprafața este determinată în planul de proiecție Stereo 70.



Date referitoare la teren

Crt	Categorie folosință	Intra vilan	Suprafața (mp)	Tarla	Parcelă	Nr. topo	Observații / Referințe
1	pasune	NU	2.500	5	237	-	

Lungime Segmente

1) Valorile lungimilor segmentelor sunt obținute din proiecție în plan.

Punct început	X / Y	Punct sfârșit	X / Y	Lungime segment (** (m)
1	584.692,967 391.469,027	2	584.695,199 391.465,801	3.923
2	584.695,199 391.465,801	3	584.699,633 391.480,878	15.715
3	584.699,633 391.480,878	4	584.705,544 391.488,898	9.963
4	584.705,544 391.488,898	5	584.712,511 391.498,817	12.121
5	584.712,511 391.498,817	6	584.722,552 391.514,482	18.607

Punct început	X / Y	Punct sfârșit	X / Y	Lungime segment (** (m)
6	584.722,552 391.514,482	7	584.724,395 391.521,03	6.802
7	584.724,395 391.521,03	8	584.719,786 391.532,325	12.199
8	584.719,786 391.532,325	9	584.695,602 391.575,925	49.858
9	584.695,602 391.575,925	10	584.689,914 391.563,245	13.897
10	584.689,914 391.563,245	11	584.685,53 391.547,177	16.655
11	584.685,53 391.547,177	12	584.683,998 391.520,288	26.933
12	584.683,998 391.520,288	13	584.683,998 391.499,519	20.769
13	584.683,998 391.499,519	14	584.689,029 391.479,302	20.834
14	584.689,029 391.479,302	1	584.692,967 391.469,027	11.004

** Lungimile segmentelor sunt determinate în planul de proiecție Stereo 70 și sunt rotunjite la 1 milimetru.

*** Distanța dintre puncte este formată din segmente cumulate ce sunt mai mici decât valoarea 1 milimetru.

**DATE DESPRE IMOBILUL NR. 10144**

Oficiul de Cadastru și Publicitate Imobiliară PRAHOVA
Biroul de Cadastru și Publicitate Imobiliară Ploiești

A. Partea I. Descrierea imobilului

TEREN Extravilan

Nr. CF vechi:3277

Nr. cadastral vechi:10579

Adresa: Jud. Prahova

Nr. Crt	Nr cadastral Nr. topografic	Suprafața* (mp)	Observații / Referințe
A1	20804	Din acte: 1.900 Masurata: 1.818	Sector cadastral:5 Teren neimprejmuit;

B. Partea II. Proprietari și acte

Inscrieri privitoare la dreptul de proprietate și alte drepturi reale		Referințe
13475 / 29/02/2008		
Act Notarial nr. 911, din 28/02/2008 emis de NP MEIROSU CARMEN;		
B2	Intabulare, drept de PROPRIETATE, dobandit prin Conventie, cota actuala 1/1, cota initiala 1/1 1) VLAD COSTIN-MIRCEA	A1

C. Partea III. SARCINI .

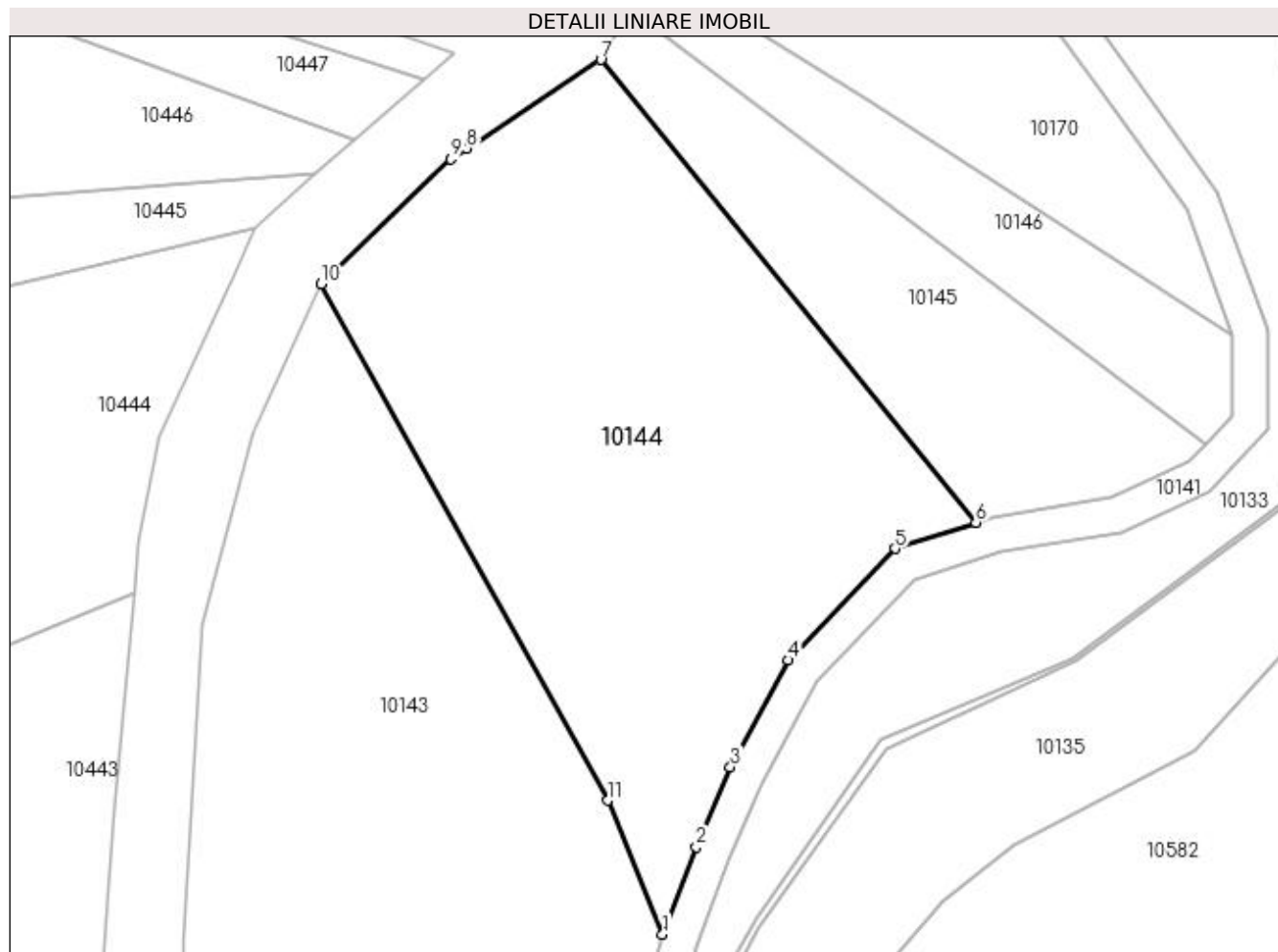
Inscrieri privind dezmembramintele dreptului de proprietate, drepturi reale de garanție și sarcini	Referințe
NU SUNT	

Anexa Nr. 1 La Partea I

Teren

Nr cadastral	Suprafața (mp)*	Observații / Referințe
20804	Din acte: 1.900 Masurata: 1.818	

* Suprafața este determinată în planul de proiecție Stereo 70.



Date referitoare la teren

Crt	Categorie folosință	Intra vilan	Suprafața (mp)	Tarla	Parcelă	Nr. topo	Observații / Referințe
1	pașune	NU	1.818	5	225/5	-	

Lungime Segmente

1) Valorile lungimilor segmentelor sunt obținute din proiecție în plan.

Punct început	X / Y	Punct sfârșit	X / Y	Lungime segment (** (m)
1	584.724,395 391.521,03	2	584.727,261 391.528,398	7.906
2	584.727,261 391.528,398	3	584.730,126 391.535,151	7.336
3	584.730,126 391.535,151	4	584.735,04 391.544,155	10.258
4	584.735,04 391.544,155	5	584.744,047 391.553,569	13.029
5	584.744,047 391.553,569	6	584.750,853 391.555,78	7.156

Punct început	X / Y	Punct sfârşit	X / Y	Lungime segment (** (m)
6	584.750,853 391.555,78	7	584.719,199 391.594,828	50.267
7	584.719,199 391.594,828	8	584.707,879 391.587,338	13.574
8	584.707,879 391.587,338	9	584.706,524 391.586,441	1.625
9	584.706,524 391.586,441	10	584.695,602 391.575,925	15.162
10	584.695,602 391.575,925	11	584.719,786 391.532,325	49.858
11	584.719,786 391.532,325	1	584.724,395 391.521,03	12.199

** Lungimile segmentelor sunt determinate în planul de proiecţie Stereo 70 şi sunt rotunjite la 1 milimetru.

*** Distanţa dintre puncte este formată din segmente cumulate ce sunt mai mici decât valoarea 1 milimetru.

**DATE DESPRE IMOBILUL NR. 10145**

Oficiul de Cadastru și Publicitate Imobiliară PRAHOVA
Biroul de Cadastru și Publicitate Imobiliară Ploiești

A. Partea I. Descrierea imobilului

TEREN Extravilan

Adresa: Jud. Prahova

Nr. Crt	Nr cadastral Nr. topografic	Suprafața* (mp)	Observații / Referințe
A1		650	Sector cadastral:5 Teren neimprejmuit;

B. Partea II. Proprietari și acte

Inscrieri privitoare la dreptul de proprietate și alte drepturi reale	Referințe
/	
Act Administrativ nr. 77608, din 28/12/1998 emis de CJSDPAT PRAHOVA (TITLU DE PROPRIETATE;);	
B1	A1
Intabulare, drept de PROPRIETATE, dobândit prin Reconstituire, cota actuala 1/1, cota initiala 1/1	
1) BALDOVIN IOANA	
2) IORDACHE STELIANA	
3) TANASE CONSTANTIN	
4) VASILE GHEORGHE	

C. Partea III. SARCINI .

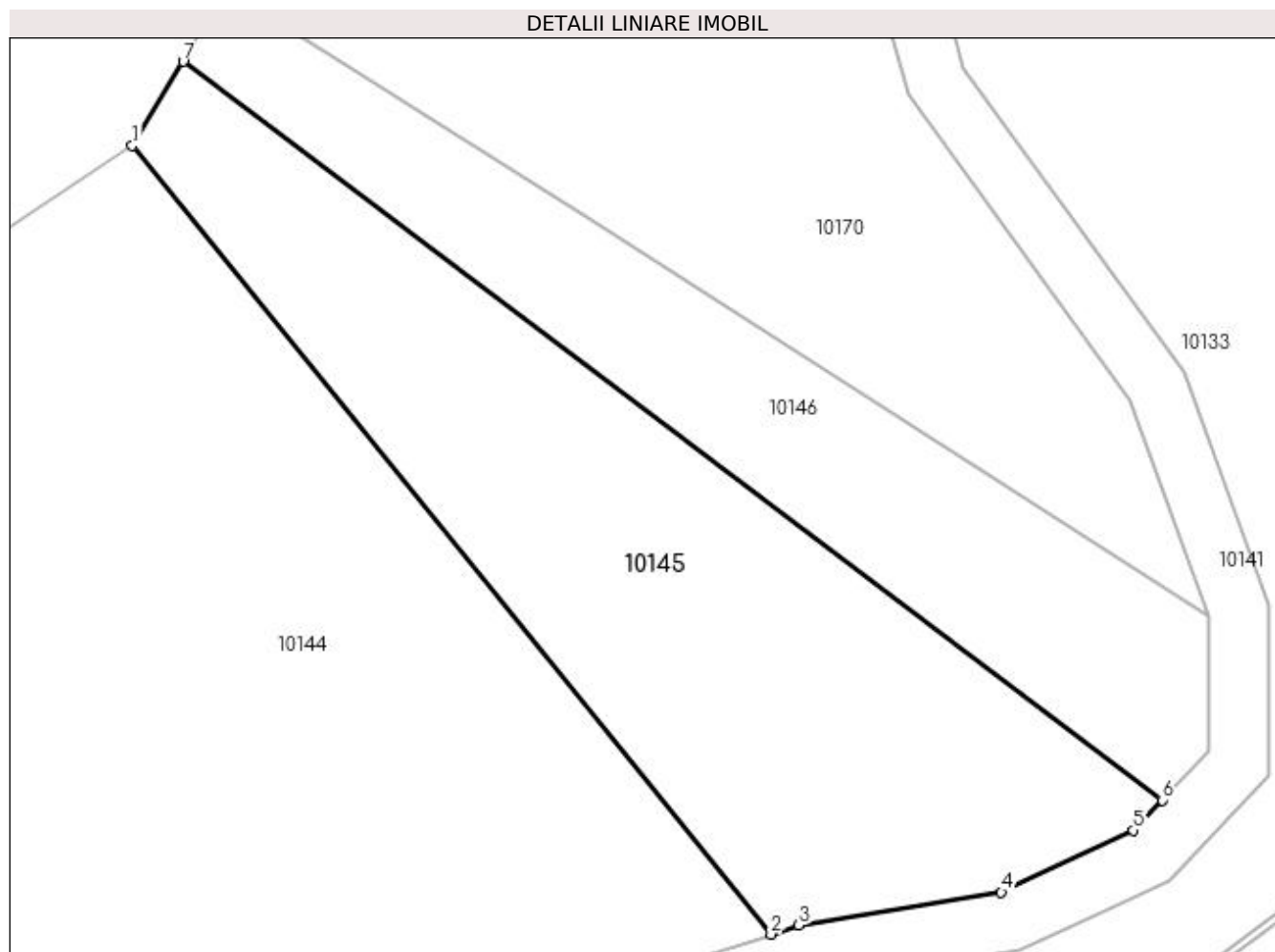
Inscrieri privind dezmembramintele dreptului de proprietate, drepturi reale de garanție și sarcini	Referințe
NU SUNT	

Anexa Nr. 1 La Partea I

Teren

Nr cadastral	Suprafața (mp)*	Observații / Referințe
	650	

* Suprafața este determinată în planul de proiecție Stereo 70.



Date referitoare la teren

Crt	Categorie folosință	Intravilan	Suprafața (mp)	Tarla	Parcelă	Nr. topo	Observații / Referințe
1	pasune	NU	650	5	227/2	-	

Lungime Segmente

1) Valorile lungimilor segmentelor sunt obținute din proiecție în plan.

Punct început	X / Y	Punct sfârșit	X / Y	Lungime segment (** (m)
1	584.719,199 391.594,828	2	584.750,853 391.555,78	50.267
2	584.750,853 391.555,78	3	584.752,234 391.556,229	1.452
3	584.752,234 391.556,229	4	584.762,265 391.557,866	10.164
4	584.762,265 391.557,866	5	584.768,816 391.560,936	7.235
5	584.768,816 391.560,936	6	584.770,229 391.562,428	2.055

Punct început	X / Y	Punct sfârşit	X / Y	Lungime segment (** (m)
6	584.770,229 391.562,428	7	584.721,723 391.599,0	60.748
7	584.721,723 391.599,0	1	584.719,199 391.594,828	4.876

** Lungimile segmentelor sunt determinate în planul de proiecție Stereo 70 și sunt rotunjite la 1 milimetru.

*** Distanța dintre puncte este formată din segmente cumulate ce sunt mai mici decât valoarea 1 milimetru.

**DATE DESPRE IMOBILUL NR. 10146**

Oficiul de Cadastru și Publicitate Imobiliară PRAHOVA
Biroul de Cadastru și Publicitate Imobiliară Ploiești

A. Partea I. Descrierea imobilului

TEREN Extravilan

Adresa: Jud. Prahova

Nr. Crt	Nr cadastral Nr. topografic	Suprafața* (mp)	Observații / Referințe
A1		Din acte: 1.213 Masurata: 395	Sector cadastral:5 Teren neimprejmuit;

B. Partea II. Proprietari și acte

Inscrieri privitoare la dreptul de proprietate și alte drepturi reale	Referințe
/	
Act Administrativ nr. 10217, din 12/04/2023 emis de PRIMARIA COMUNEI BUCOV (ADEVERINTA;);	
B1	A1
Intabulare, drept de PROPRIETATE, dobandit prin Lege, cota actuala 1/1, cota initiala 1/1	
1) UAT BUCOV, CIF:2843531	
OBSERVATII: REZERVA LA DISPOZITIA COMISIEI LOCALE DE FOND FUNCJAR BUCOV	

C. Partea III. SARCINI .

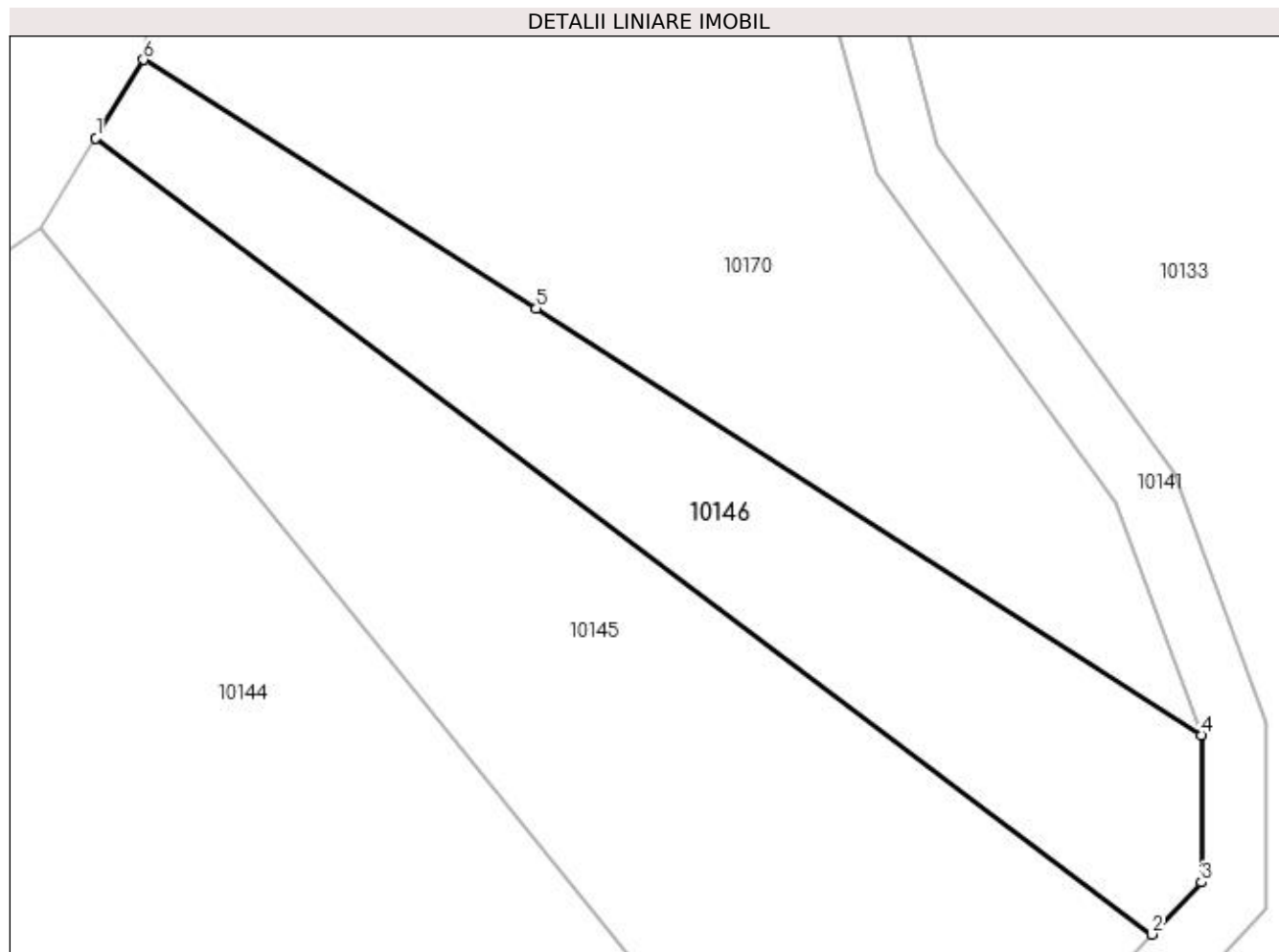
Inscrieri privind dezmembramintele dreptului de proprietate, drepturi reale de garanție și sarcini	Referințe
NU SUNT	

Anexa Nr. 1 La Partea I

Teren

Nr cadastral	Suprafața (mp)*	Observații / Referințe
	Din acte: 1.213 Masurata: 395	

* Suprafața este determinată în planul de proiecție Stereo 70.



Date referitoare la teren

Crt	Categorie folosință	Intravilan	Suprafața (mp)	Tarla	Parcelă	Nr. topo	Observații / Referințe
1	pasune	NU	395	5	227/1	-	

Lungime Segmente

1) Valorile lungimilor segmentelor sunt obținute din proiecție în plan.

Punct început	X / Y	Punct sfârșit	X / Y	Lungime segment (** (m)
1	584.721,723 391.599,0	2	584.770,229 391.562,428	60.748
2	584.770,229 391.562,428	3	584.772,5 391.564,824	3.301
3	584.772,5 391.564,824	4	584.772,5 391.571,578	6.754
4	584.772,5 391.571,578	5	584.741,957 391.591,174	36.289
5	584.741,957 391.591,174	6	584.723,904 391.602,605	21.368

Punct început	X / Y	Punct sfârșit	X / Y	Lungime segment (** (m)
6	584.723,904 391.602,605	1	584.721,723 391.599,0	4.213

** Lungimile segmentelor sunt determinate în planul de proiecție Stereo 70 și sunt rotunjite la 1 milimetru.

*** Distanța dintre puncte este formată din segmente cumulate ce sunt mai mici decât valoarea 1 milimetru.

**DATE DESPRE IMOBILUL NR. 10147**

Oficiul de Cadastru și Publicitate Imobiliară PRAHOVA
Biroul de Cadastru și Publicitate Imobiliară Ploiești

A. Partea I. Descrierea imobilului

TEREN Extravilan

Adresa: Jud. Prahova

Nr. Crt	Nr cadastral Nr. topografic	Suprafața* (mp)	Observații / Referințe
A1		45.000	Sector cadastral:5 Teren neimprejmuit;

B. Partea II. Proprietari și acte

Inscrieri privitoare la dreptul de proprietate și alte drepturi reale	Referințe
/	
Act Administrativ nr. 77634, din 19/10/1999 emis de CJSDPAT PRAHOVA (TITLU DE PROPRIETATE;);	
B1	A1
Intabulare, drept de PROPRIETATE, dobândit prin Reconstituire, cota actuala 1/1, cota initiala 1/1	
1) MOSOIU ELENA	
2) MOSOIU CANTEMIR-AURELIAN-GHEORGHE	
3) PASARIN NICOLETTE-AURELIA-MARIA	

C. Partea III. SARCINI .

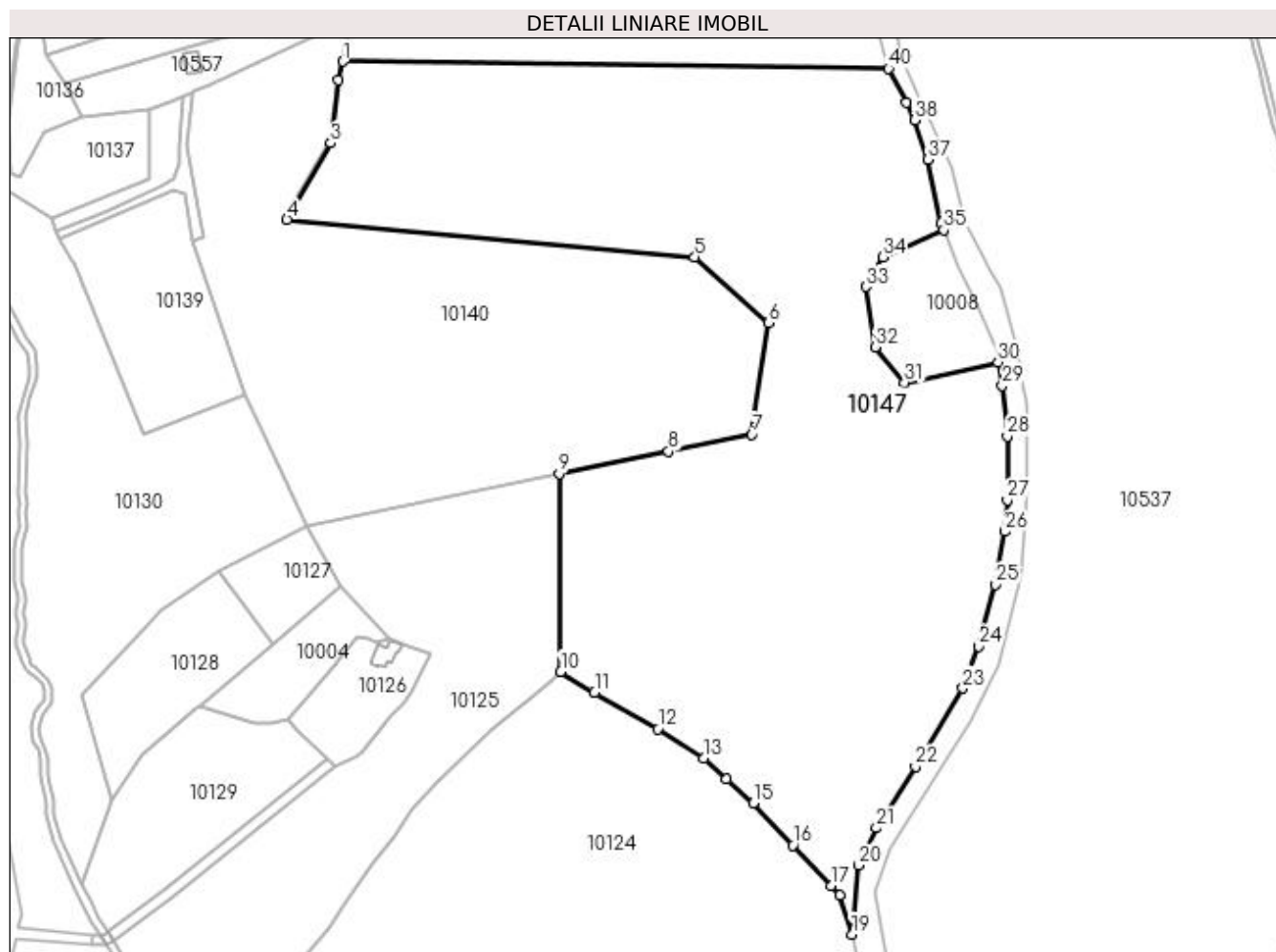
Inscrieri privind dezmembramintele dreptului de proprietate, drepturi reale de garanție și sarcini	Referințe
NU SUNT	

Anexa Nr. 1 La Partea I

Teren

Nr cadastral	Suprafața (mp)*	Observații / Referințe
	45.000	

* Suprafața este determinată în planul de proiecție Stereo 70.



Date referitoare la teren

Crt	Categorie folosință	Intravilan	Suprafața (mp)	Tarla	Parcelă	Nr. topo	Observații / Referințe
1	pasune	NU	45.000	5	203/5	-	

Lungime Segmente

1) Valorile lungimilor segmentelor sunt obținute din proiecție în plan.

Punct început	X / Y	Punct sfârșit	X / Y	Lungime segment (** (m)
1	584.839,248 391.095,163	2	584.837,596 391.087,71	7.634
3	584.834,506 391.062,445	4	584.816,845 391.031,831	35.343
5	584.980,282 391.016,922	6	585.009,835 390.990,484	39.653
7	585.003,175 390.945,848	8	584.969,769 390.939,044	34.092
9	584.925,957 390.930,12	10	584.926,611 390.850,837	79.286

Punct început	X / Y	Punct sfârșit	X / Y	Lungime segment (** (m)
2	584.837,596 391.087,71	3	584.834,506 391.062,445	25.453
4	584.816,845 391.031,831	5	584.980,282 391.016,922	164.116
6	585.009,835 390.990,484	7	585.003,175 390.945,848	45.13
8	584.969,769 390.939,044	9	584.925,957 390.930,12	44.712
10	584.926,611 390.850,837	11	584.940,07 390.842,554	15.804

Punct început	X / Y	Punct sfârșit	X / Y	Lungime segment (** (m))	Punct început	X / Y	Punct sfârșit	X / Y	Lungime segment (** (m))
11	584.940,07 390.842,554	12	584.965,448 390.827,938	29.286	12	584.965,448 390.827,938	13	584.983,818 390.816,119	21.844
13	584.983,818 390.816,119	14	584.993,067 390.807,783	12.451	14	584.993,067 390.807,783	15	585.003,73 390.798,173	14.354
15	585.003,73 390.798,173	16	585.019,506 390.781,241	23.142	16	585.019,506 390.781,241	17	585.034,843 390.765,181	22.207
17	585.034,843 390.765,181	18	585.038,338 390.761,152	5.334	18	585.038,338 390.761,152	19	585.043,315 390.745,604	16.325
19	585.043,315 390.745,604	20	585.045,733 390.773,362	27.863	20	585.045,733 390.773,362	21	585.053,023 390.788,222	16.552
21	585.053,023 390.788,222	22	585.068,762 390.812,916	29.283	22	585.068,762 390.812,916	23	585.087,652 390.844,151	36.503
23	585.087,652 390.844,151	24	585.094,106 390.860,977	18.021	24	585.094,106 390.860,977	25	585.100,835 390.885,649	25.573
25	585.100,835 390.885,649	26	585.104,54 390.906,893	21.565	26	585.104,54 390.906,893	27	585.105,467 390.919,558	12.699
27	585.105,467 390.919,558	28	585.105,544 390.945,033	25.475	28	585.105,544 390.945,033	29	585.103,478 390.965,306	20.378
29	585.103,478 390.965,306	30	585.101,732 390.974,737	9.591	30	585.101,732 390.974,737	31	585.064,312 390.966,595	38.296
31	585.064,312 390.966,595	32	585.052,661 390.980,829	18.394	32	585.052,661 390.980,829	33	585.048,834 391.004,928	24.401
33	585.048,834 391.004,928	34	585.055,788 391.016,784	13.745	34	585.055,788 391.016,784	35	585.080,011 391.027,766	26.596
35	585.080,011 391.027,766	36	585.079,057 391.030,26	2.67	36	585.079,057 391.030,26	37	585.073,807 391.055,892	26.164
37	585.073,807 391.055,892	38	585.068,389 391.071,724	16.733	38	585.068,389 391.071,724	39	585.064,935 391.078,613	7.706
39	585.064,935 391.078,613	40	585.057,945 391.092,358	15.42	40	585.057,945 391.092,358	1	584.839,248 391.095,163	218.715

** Lungimile segmentelor sunt determinate în planul de proiecție Stereo 70 și sunt rotunjite la 1 milimetru.

*** Distanța dintre puncte este formată din segmente cumulate ce sunt mai mici decât valoarea 1 milimetru.

**DATE DESPRE IMOBILUL NR. 10148**

Oficiul de Cadastru și Publicitate Imobiliară PRAHOVA
Biroul de Cadastru și Publicitate Imobiliară Ploiești

A. Partea I. Descrierea imobilului

TEREN Extravilan

Adresa: Jud. Prahova

Nr. Crt	Nr cadastral Nr. topografic	Suprafața* (mp)	Observații / Referințe
A1		12.000	Sector cadastral:5 Teren neimprejmuit;

B. Partea II. Proprietari și acte

Inscrieri privitoare la dreptul de proprietate și alte drepturi reale	Referințe
/	
Act Administrativ nr. 42063, din 12/09/1996 emis de CJSDPAT PRAHOVA (TITLU DE PROPRIETATE;);	
B1	A1
Intabulare, drept de PROPRIETATE, dobandit prin Reconstituire, cota actuala 1/1, cota initiala 1/1	
1) CHESU MARIA 2) STANESCU BALOIU-TEODOR 3) BALOIU LIVIU-MIHAI 4) BUZDOIANU MIHAELA 5) PETRESCU ANA 6) ABUREL LUCIAN 7) BALOIU LIVIA 8) BALOIU ERONINA	

C. Partea III. SARCINI .

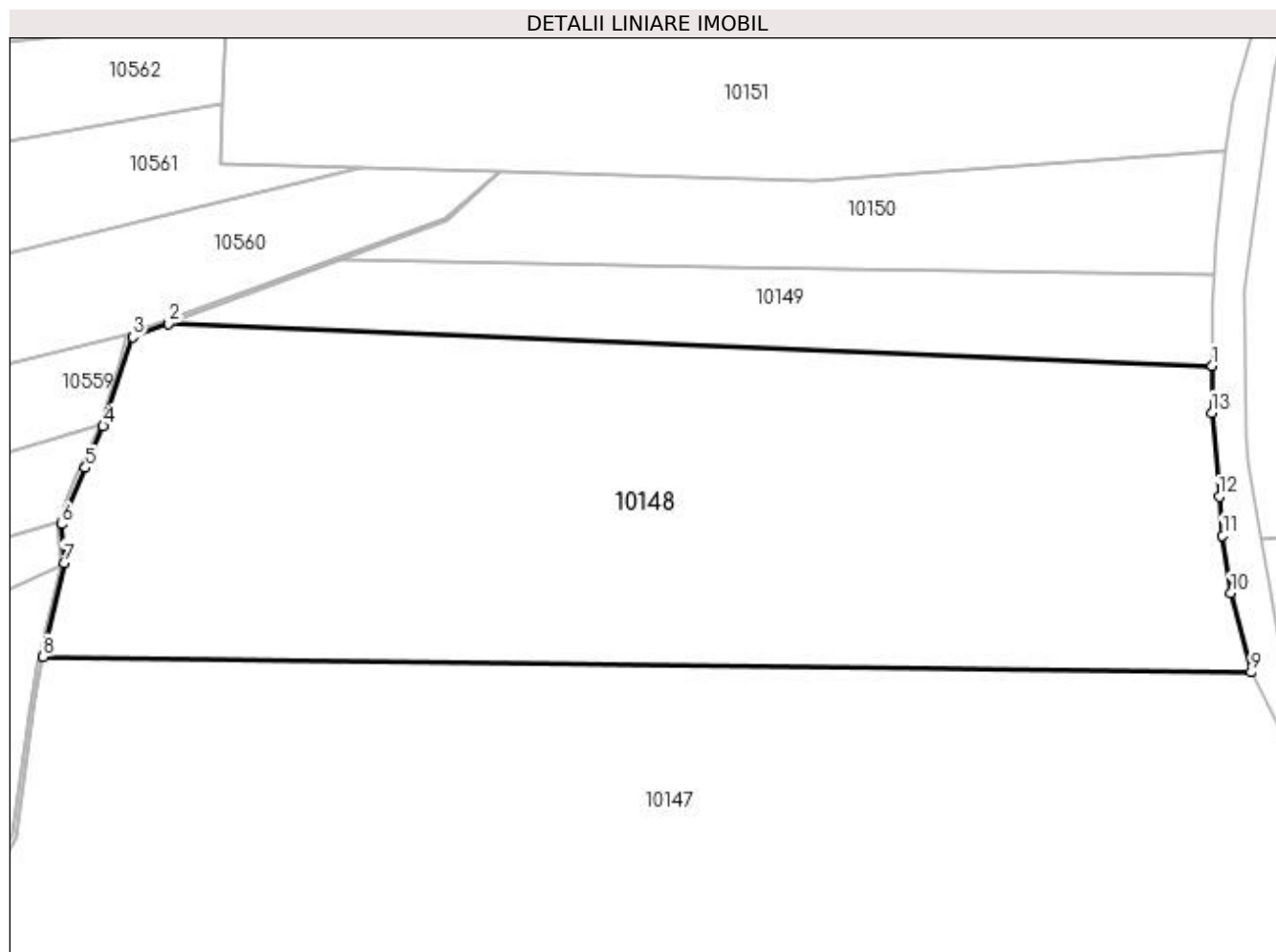
Inscrieri privind dezmembramintele dreptului de proprietate, drepturi reale de garanție și sarcini	Referințe
NU SUNT	

Anexa Nr. 1 La Partea I

Teren

Nr cadastral	Suprafața (mp)*	Observații / Referințe
	12.000	

* Suprafața este determinată în planul de proiecție Stereo 70.



Date referitoare la teren

Crt	Categorie folosință	Intravilan	Suprafața (mp)	Tarla	Parcelă	Nr. topo	Observații / Referințe
1	arabil	NU	5.000	5	203/1	-	
2	pasune	NU	7.000	5	203/2	-	

Lungime Segmente

1) Valorile lungimilor segmentelor sunt obținute din proiecție în plan.

Punct început	X / Y	Punct sfârșit	X / Y	Lungime segment (** (m)
1	585.050,949 391.147,828	2	584.861,935 391.155,446	189.167
2	584.861,935 391.155,446	3	584.855,501 391.153,059	6.863
3	584.855,501 391.153,059	4	584.850,131 391.136,891	17.036
4	584.850,131 391.136,891	5	584.846,917 391.129,374	8.175

Punct început	X / Y	Punct sfârşit	X / Y	Lungime segment (** (m)
5	584.846,917 391.129,374	6	584.842,544 391.119,149	11.121
6	584.842,544 391.119,149	7	584.843,022 391.112,184	6.981
7	584.843,022 391.112,184	8	584.839,248 391.095,163	17.434
8	584.839,248 391.095,163	9	585.057,945 391.092,358	218.715
9	585.057,945 391.092,358	10	585.054,274 391.106,748	14.851
10	585.054,274 391.106,748	11	585.052,78 391.117,094	10.453
11	585.052,78 391.117,094	12	585.052,16 391.124,164	7.097
12	585.052,16 391.124,164	13	585.050,83 391.139,331	15.225
13	585.050,83 391.139,331	1	585.050,949 391.147,828	8.498

** Lungimile segmentelor sunt determinate în planul de proiecție Stereo 70 și sunt rotunjite la 1 milimetru.

*** Distanța dintre puncte este formată din segmente cumulate ce sunt mai mici decât valoarea 1 milimetru.

**DATE DESPRE IMOBILUL NR. 10149**

Oficiul de Cadastru și Publicitate Imobiliară PRAHOVA
Biroul de Cadastru și Publicitate Imobiliară Ploiești

A. Partea I. Descrierea imobilului

TEREN Extravilan

Adresa: Jud. Prahova

Nr. Crt	Nr cadastral Nr. topografic	Suprafața* (mp)	Observații / Referințe
A1		2.500	Sector cadastral:5 Teren neimprejmuit;

B. Partea II. Proprietari și acte

Inscrieri privitoare la dreptul de proprietate și alte drepturi reale	Referințe
/	
Act Administrativ nr. 83844, din 18/10/2002 emis de CJSDPAT PRAHOVA (TITLU DE PROPRIETATE;);	
B1	A1
Intabulare, drept de PROPRIETATE, dobandit prin Reconstituire, cota actuala 1/1, cota initiala 1/1 1) IORDACHE DUMITRU	

C. Partea III. SARCINI .

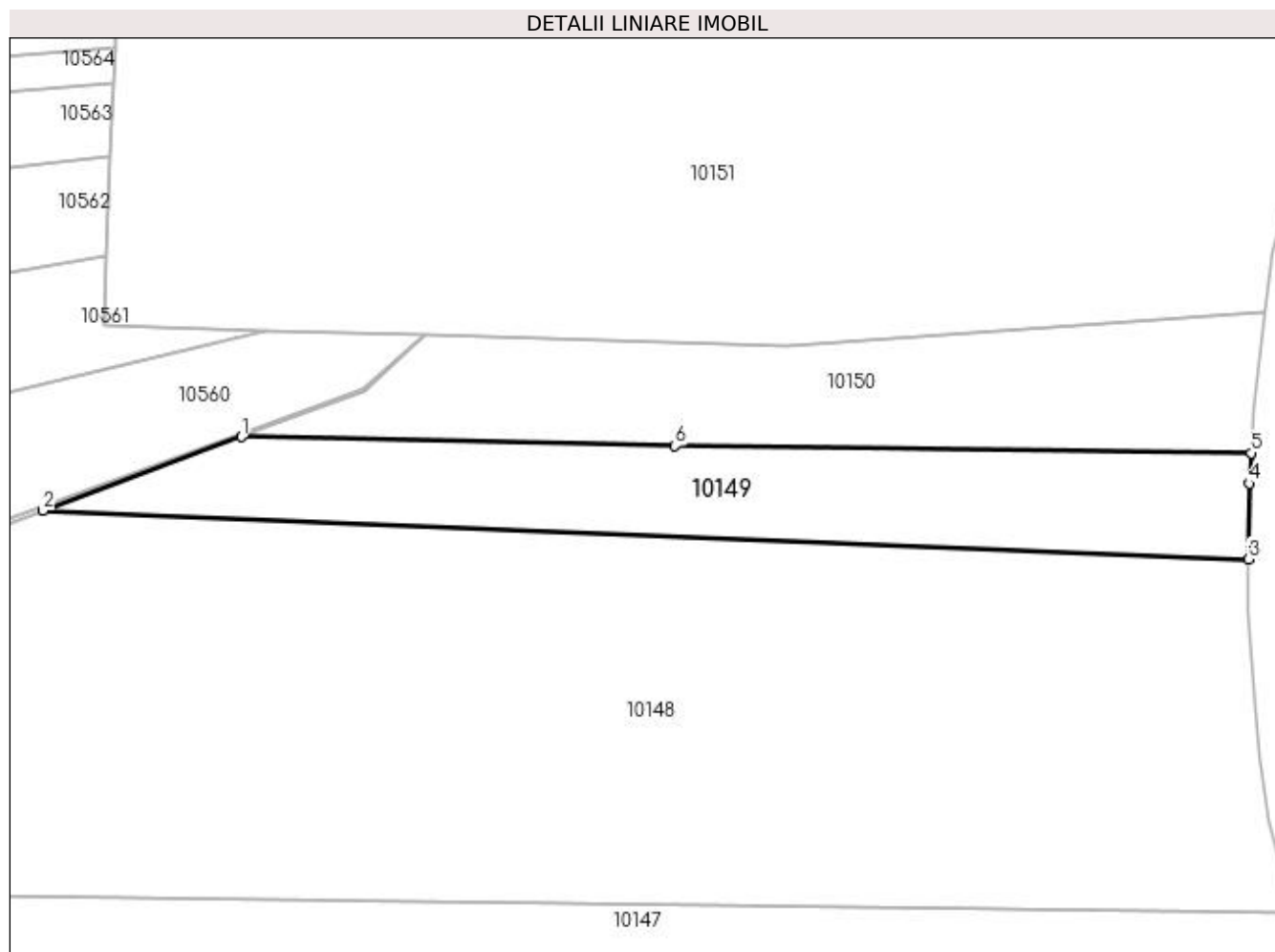
Inscrieri privind dezmembramintele dreptului de proprietate, drepturi reale de garanție și sarcini	Referințe
NU SUNT	

Anexa Nr. 1 La Partea I

Teren

Nr cadastral	Suprafața (mp)*	Observații / Referințe
	2.500	

* Suprafața este determinată în planul de proiecție Stereo 70.



Date referitoare la teren

Crt	Categorie folosință	Intra vilan	Suprafața (mp)	Tarla	Parcelă	Nr. topo	Observații / Referințe
1	pasune	NU	2.500	5	219/51	-	

Lungime Segmente

1) Valorile lungimilor segmentelor sunt obținute din proiecție în plan.

Punct început	X / Y	Punct sfârșit	X / Y	Lungime segment (** (m)
1	584.893,058 391.166,989	2	584.861,935 391.155,446	33.195
2	584.861,935 391.155,446	3	585.050,949 391.147,828	189.167
3	585.050,949 391.147,828	4	585.051,114 391.159,666	11.839
4	585.051,114 391.159,666	5	585.051,373 391.164,456	4.797
5	585.051,373 391.164,456	6	584.961,044 391.165,584	90.336

Punct început	X / Y	Punct sfârşit	X / Y	Lungime segment (** (m)
6	584.961,044 391.165,584	1	584.893,058 391.166,989	68.001

** Lungimile segmentelor sunt determinate în planul de proiecţie Stereo 70 şi sunt rotunjite la 1 milimetru.

*** Distanţa dintre puncte este formată din segmente cumulate ce sunt mai mici decât valoarea 1 milimetru.

**DATE DESPRE IMOBILUL NR. 10150**

Oficiul de Cadastru și Publicitate Imobiliară PRAHOVA
Biroul de Cadastru și Publicitate Imobiliară Ploiești

A. Partea I. Descrierea imobilului

TEREN Extravilan

Adresa: Jud. Prahova

Nr. Crt	Nr cadastral Nr. topografic	Suprafața* (mp)	Observații / Referințe
A1		2.500	Sector cadastral:5 Teren neimprejmuit;

B. Partea II. Proprietari și acte

Inscrieri privitoare la dreptul de proprietate și alte drepturi reale	Referințe
/	
Act Administrativ nr. 73474, din 30/09/2002 emis de CJSDPAT PRAHOVA (TITLU DE PROPRIETATE;);	
B1	A1
Intabulare, drept de PROPRIETATE, dobândit prin Reconstituire, cota actuala 1/1, cota initiala 1/1 1) TUDOR ELANA	

C. Partea III. SARCINI .

Inscrieri privind dezmembramintele dreptului de proprietate, drepturi reale de garanție și sarcini	Referințe
NU SUNT	

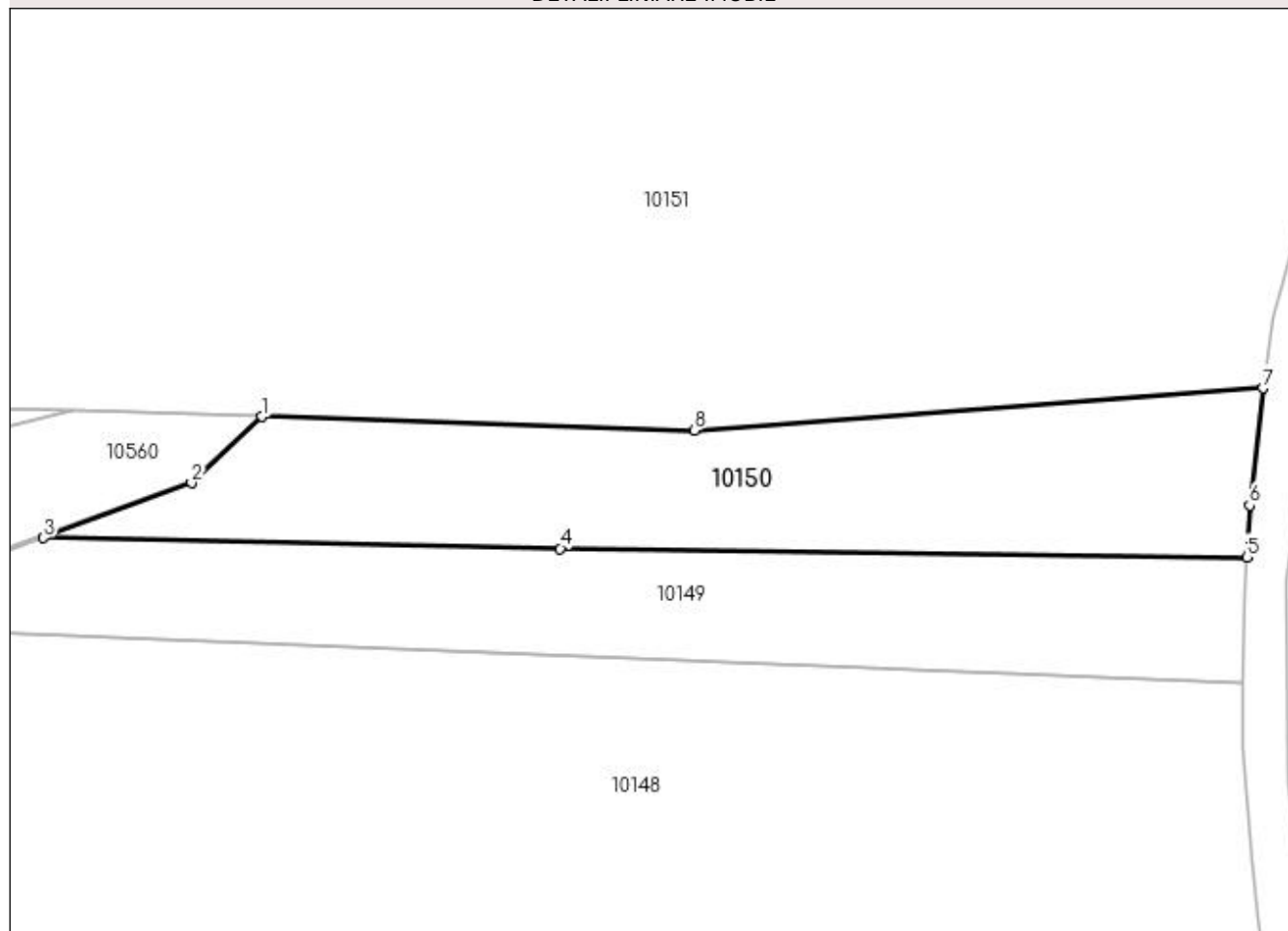
Anexa Nr. 1 La Partea I

Teren

Nr cadastral	Suprafața (mp)*	Observații / Referințe
	2.500	

* Suprafața este determinată în planul de proiecție Stereo 70.

DETALII LINIARE IMOBIL



Date referitoare la teren

Crt	Categorie folosință	Intravilan	Suprafața (mp)	Tarla	Parcelă	Nr. topo	Observații / Referințe
1	pasune	NU	2.500	5	219/50	-	

Lungime Segmente

1) Valorile lungimilor segmentelor sunt obținute din proiecție în plan.

Punct început	X / Y	Punct sfârșit	X / Y	Lungime segment (** (m)
1	584.921,794 391.182,907	2	584.912,529 391.174,211	12.707
2	584.912,529 391.174,211	3	584.893,058 391.166,989	20.767
3	584.893,058 391.166,989	4	584.961,044 391.165,584	68.001
4	584.961,044 391.165,584	5	585.051,373 391.164,456	90.336
5	585.051,373 391.164,456	6	585.051,74 391.171,242	6.796

Punct început	X / Y	Punct sfârșit	X / Y	Lungime segment (** (m)
6	585.051,74 391.171,242	7	585.053,47 391.186,64	15.495
7	585.053,47 391.186,64	8	584.978,68 391.181,12	74.993
8	584.978,68 391.181,12	1	584.921,794 391.182,907	56.914

** Lungimile segmentelor sunt determinate în planul de proiecție Stereo 70 și sunt rotunjite la 1 milimetru.

*** Distanța dintre puncte este formată din segmente cumulate ce sunt mai mici decât valoarea 1 milimetru.

**DATE DESPRE IMOBILUL NR. 10151**

Oficiul de Cadastru și Publicitate Imobiliară PRAHOVA
Biroul de Cadastru și Publicitate Imobiliară Ploiești

A. Partea I. Descrierea imobilului

TEREN Extravilan

Nr. CF vechi:2889

Nr. cadastral vechi:10202

Adresa: Jud. Prahova

Nr. Crt	Nr cadastral Nr. topografic	Suprafața* (mp)	Observații / Referințe
A1	20353	Din acte: 30.000 Masurata: 15.000	Sector cadastral:5 Teren neimprejmuit;

B. Partea II. Proprietari și acte

Inscrieri privitoare la dreptul de proprietate și alte drepturi reale		Referințe
44828 / 21/08/2007		
Hotarare Judecatoreasca nr. 7960, din 29/07/1998 emis de JUD PL (; titlu proprietate nr.42082/25.10.1996 emis de COM JUD PT STABILIREA DR DE PROPR;certificat mostenitor nr.75/12.06.2000 emis de BNP LASLO CRISTINA;certificat mostenitor nr.5/28.02.2007 emis de BNP MIRCEA ANISOARA;partaj voluntar nr.-/ emis de BNP LASLO C.);		
B1	Intabulare, drept de PROPRIETATE, dobandit prin Hotarare Judecatoreasca, cota actuala 1/1, cota initiala 1/1 1) VAMVU IRINA - MELANII	A1
44830 / 21/08/2007		
Act Notarial nr. 2050, din 20/08/2007 emis de NP LASLO CRISITNA CARMEN;		
B3	Intabulare, drept de PROPRIETATE, dobandit prin lesire Din Indiviziune, cota actuala 1/1, cota initiala 1/1 1) VAMVU IRINA - MELANII	A1

C. Partea III. SARCINI .

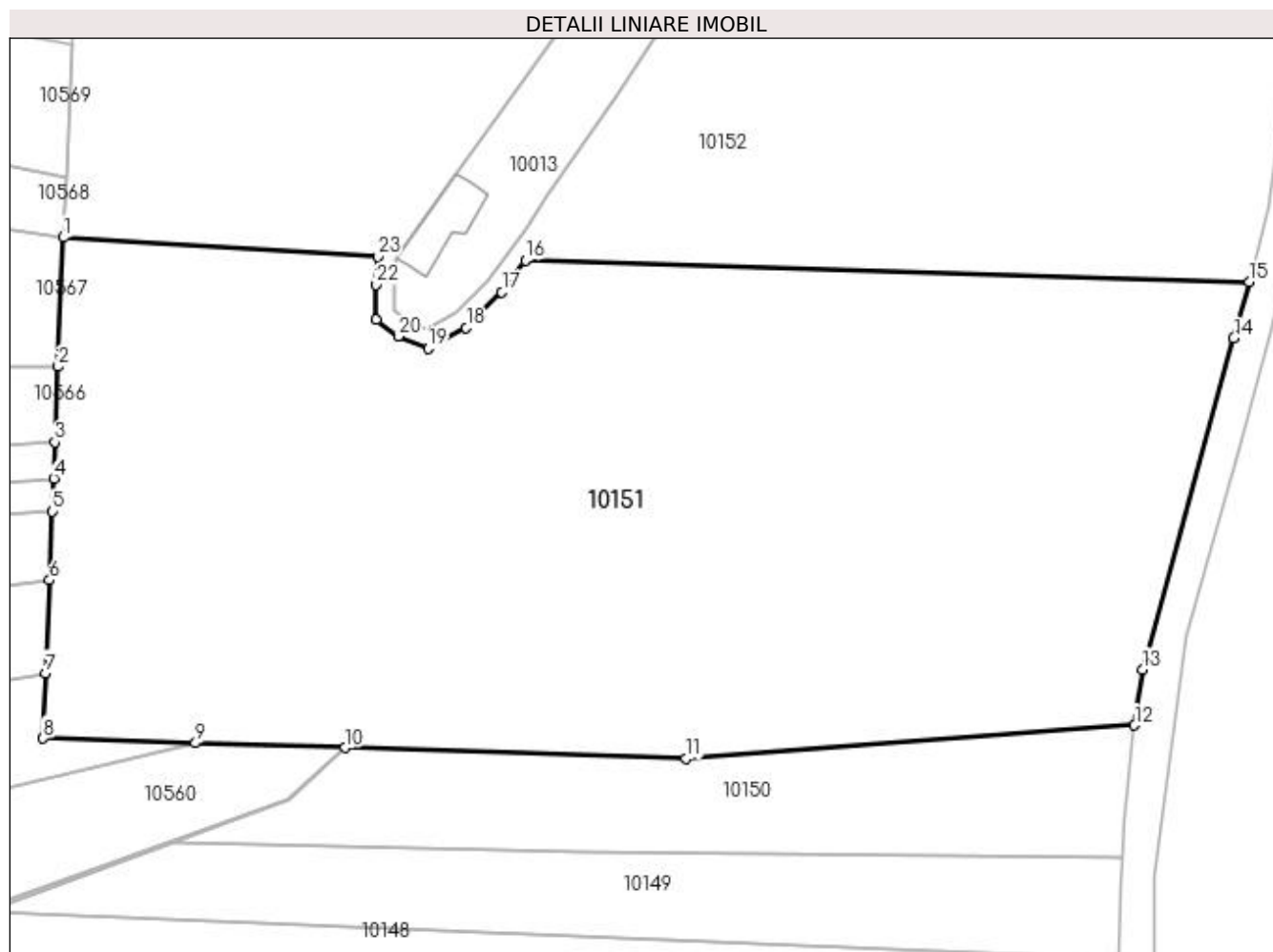
Inscrieri privind dezmembramintele dreptului de proprietate, drepturi reale de garanție și sarcini	Referințe
NU SUNT	

Anexa Nr. 1 La Partea I

Teren

Nr cadastral	Suprafața (mp)*	Observații / Referințe
20353	Din acte: 30.000 Masurata: 15.000	

* Suprafața este determinată în planul de proiecție Stereo 70.



Date referitoare la teren

Crt	Categorie folosință	Intravilan	Suprafața (mp)	Tarla	Parcelă	Nr. topo	Observații / Referințe
1	pasune	NU	15.000	5	219	-	

Lungime Segmente

1) Valorile lungimilor segmentelor sunt obținute din proiecție în plan.

Punct început	X / Y	Punct sfârșit	X / Y	Lungime segment (** (m))
1	584.874,8 391.268,04	2	584.873,92 391.246,471	21.587
3	584.873,404 391.233,846	4	584.873,16 391.227,854	5.997
5	584.872,933 391.222,289	6	584.872,466 391.210,844	11.455
7	584.871,834 391.195,361	8	584.871,39 391.184,49	10.88

Punct început	X / Y	Punct sfârșit	X / Y	Lungime segment (** (m))
2	584.873,92 391.246,471	3	584.873,404 391.233,846	12.636
4	584.873,16 391.227,854	5	584.872,933 391.222,289	5.57
6	584.872,466 391.210,844	7	584.871,834 391.195,361	15.496
8	584.871,39 391.184,49	9	584.896,827 391.183,691	25.45

Punct început	X / Y	Punct sfârșit	X / Y	Lungime segment (** (m)
9	584.896,827 391.183,691	10	584.921,794 391.182,907	24.979
11	584.978,68 391.181,12	12	585.053,47 391.186,64	74.993
13	585.054,82 391.195,98	14	585.070,03 391.251,26	57.334
15	585.072,58 391.260,61	16	584.951,85 391.264,25	120.785
17	584.947,93 391.258,91	18	584.941,97 391.252,96	8.422
19	584.935,63 391.249,49	20	584.930,61 391.251,5	5.407
21	584.927,01 391.254,36	22	584.926,95 391.260,16	5.8
23	584.927,19 391.264,84	1	584.874,8 391.268,04	52.488

Punct început	X / Y	Punct sfârșit	X / Y	Lungime segment (** (m)
10	584.921,794 391.182,907	11	584.978,68 391.181,12	56.914
12	585.053,47 391.186,64	13	585.054,82 391.195,98	9.437
14	585.070,03 391.251,26	15	585.072,58 391.260,61	9.691
16	584.951,85 391.264,25	17	584.947,93 391.258,91	6.624
18	584.941,97 391.252,96	19	584.935,63 391.249,49	7.227
20	584.930,61 391.251,5	21	584.927,01 391.254,36	4.598
22	584.926,95 391.260,16	23	584.927,19 391.264,84	4.686

** Lungimile segmentelor sunt determinate în planul de proiecție Stereo 70 și sunt rotunjite la 1 milimetru.

*** Distanța dintre puncte este formată din segmente cumulate ce sunt mai mici decât valoarea 1 milimetru.

**DATE DESPRE IMOBILUL NR. 10152**

Oficiul de Cadastru și Publicitate Imobiliară PRAHOVA
Biroul de Cadastru și Publicitate Imobiliară Ploiești

A. Partea I. Descrierea imobilului

TEREN Extravilan

Nr. CF vechi:2888

Nr. cadastral vechi:10201

Adresa: Nr. 95, Jud. Prahova

Nr. Crt	Nr cadastral Nr. topografic	Suprafața* (mp)	Observații / Referințe
A1	20352	Din acte: 30.000 Masurata: 15.000	Sector cadastral:5 Teren neimprejmuit;

Construcții

Crt	Nr cadastral Nr. topografic	Adresa	Observații / Referințe
A1.1	20352-C1	Nr. 95, Jud. Prahova	Nr. niveluri:2; S. construita la sol:71 mp; S. construita desfasurata:110 mp; Anexa P+1E;Supr.constr.desf. = 110.5 mp.;Supr.Terasa = 10.35 mp.;Supr.Logie = 21.97 mp.

B. Partea II. Proprietari și acte

Inscrieri privitoare la dreptul de proprietate și alte drepturi reale	Referințe
131317 / 20/09/2021	
Act Administrativ nr. 15611, din 24/08/2021 emis de PRIMARIA BUCOV (; act administrativ nr 8311 din 18.06.2008, emis de CONSILUL JUDETEAN PRAHOVA;act administrativ nr 15599 din 10.09.2021, emis de PRIMARIA BUCOV);	
B5	se noteaza actualizarea informatiilor cadastrale in sensul schimbarii categoriei de folosinta a terenului din pasune in curti constructii, pentru suprafata de 1165 mp
	A1
28882 / 03/03/2022	
Act Notarial nr. 938, din 02/03/2022 emis de Penes Ioana Cristina;	
B8	se noteaza faptul ca prin actul aditional aut. nr. 938/02.03.2022 de NP Penes Ioana Cristina, se schimba promitentul cumparator, respectiv AVRAMESCU RODICA si AVRAMESCU DAN-CONSTANTIN
	A1, A1.1
Act Notarial nr. 939, din 02/03/2022 emis de Penes Ioana Cristina;	
B9	Intabulare, drept de PROPRIETATEcumparare ca bun comun, dobandit prin Conventie, cota actuala 1/1, cota initiala 1/1
	A1
	1) AVRAMESCU RODICA 2) AVRAMESCU DAN-CONSTANTIN
B10	Intabulare, drept de PROPRIETATEcumparare ca bun comun, dobandit prin Conventie, cota actuala 1/1, cota initiala 1/1
	A1.1
	1) AVRAMESCU RODICA 2) AVRAMESCU DAN-CONSTANTIN

C. Partea III. SARCINI .

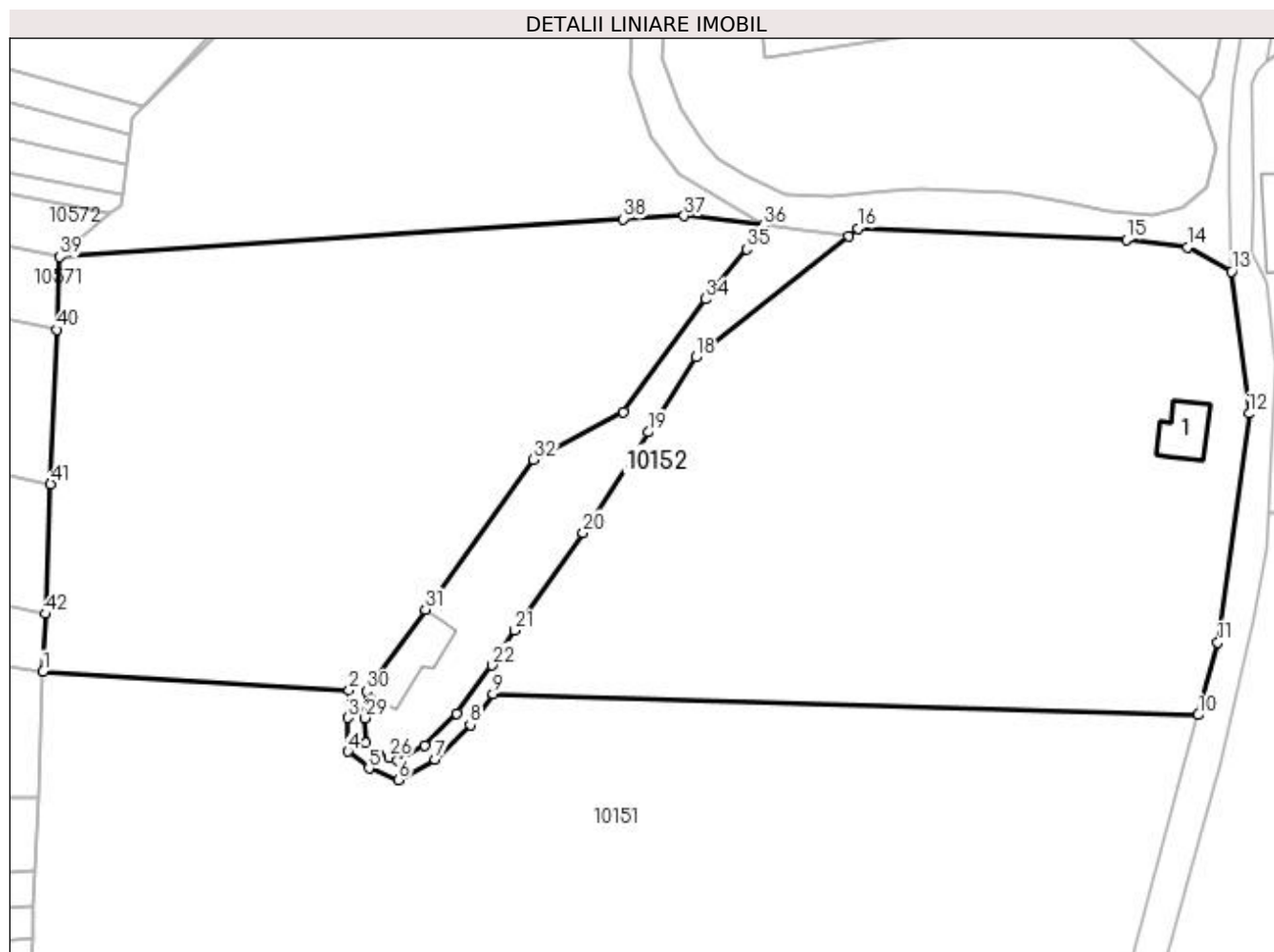
Inscrieri privind dezmembramintele dreptului de proprietate, drepturi reale de garanție și sarcini	Referințe
NU SUNT	

Anexa Nr. 1 La Partea I

Teren

Nr cadastral	Suprafața (mp)*	Observații / Referințe
20352	Din acte: 30.000 Masurata: 15.000	

* Suprafața este determinată în planul de proiecție Stereo 70.



Date referitoare la teren

Crt	Categorie folosință	Intravilan	Suprafața (mp)	Tarla	Parcelă	Nr. topo	Observații / Referințe
1	curți constructii	NU	1.165	5	219	-	
2	pasune	NU	13.835	5	219	-	

Date referitoare la construcții

Crt	Număr	Destinație construcție	Supraf. (mp)	Situație juridică	Observații / Referințe
A1.1	20352-C1	constructii anexa	71	Cu acte	Nr. niveluri:2; S. construita la sol:71 mp; S. construita desfasurata:110 mp; Anexa P+1E; Supr.constr.desf. = 110.5 mp.;Supr.Terasa = 10.35 mp.;Supr.Logie = 21.97 mp.

Lungime Segmente

1) Valorile lungimilor segmentelor sunt obținute din proiecție în plan.

Punct început	X / Y	Punct sfârșit	X / Y	Lungime segment	Punct început	X / Y	Punct sfârșit	X / Y	Lungime segment	Punct început	X / Y	Punct sfârșit	X / Y	Lungime segment
1	584.874,8 391.268,04	2	584.927,19 391.264,84	52.488	2	584.927,19 391.264,84	3	584.926,95 391.260,16	4.686	3	584.926,95 391.260,16	4	584.927,01 391.254,36	5.8
4	584.927,01 391.254,36	5	584.930,61 391.251,5	4.598	5	584.930,61 391.251,5	6	584.935,63 391.249,49	5.407	6	584.935,63 391.249,49	7	584.941,97 391.252,96	7.227

Punct început	X / Y	Punct sfârșit	X / Y	Lungime segment	Punct început	X / Y	Punct sfârșit	X / Y	Lungime segment	Punct început	X / Y	Punct sfârșit	X / Y	Lungime segment
7	584.941,97 391.252,96	8	584.947,93 391.258,91	8.422	8	584.947,93 391.258,91	9	584.951,85 391.264,25	6.624	9	584.951,85 391.264,25	10	585.072,58 391.260,61	120.785
10	585.072,58 391.260,61	11	585.075,96 391.272,99	12.833	11	585.075,96 391.272,99	12	585.081,3 391.312,22	39.592	12	585.081,3 391.312,22	13	585.078,29 391.336,55	24.515
13	585.078,29 391.336,55	14	585.070,72 391.340,68	8.623	14	585.070,72 391.340,68	15	585.060,29 391.342,0	10.513	15	585.060,29 391.342,0	16	585.014,36 391.343,92	45.97
16	585.014,36 391.343,92	17	585.012,705 391.342,607	2.113	17	585.012,705 391.342,607	18	584.986,55 391.321,86	33.384	18	584.986,55 391.321,86	19	584.978,46 391.309,04	15.159
19	584.978,46 391.309,04	20	584.967,27 391.291,82	20.536	20	584.967,27 391.291,82	21	584.955,61 391.275,1	20.384	21	584.955,61 391.275,1	22	584.951,71 391.269,14	7.123
22	584.951,71 391.269,14	23	584.945,65 391.260,87	10.253	23	584.945,65 391.260,87	24	584.940,16 391.255,38	7.764	24	584.940,16 391.255,38	25	584.935,43 391.252,8	5.388
25	584.935,43 391.252,8	26	584.934,038 391.253,357	1.499	26	584.934,038 391.253,357	27	584.932,13 391.254,12	2.055	27	584.932,13 391.254,12	28	584.929,99 391.255,82	2.733
28	584.929,99 391.255,82	29	584.929,95 391.260,1	4.28	29	584.929,95 391.260,1	30	584.930,18 391.264,68	4.586	30	584.930,18 391.264,68	31	584.940,268 391.278,65	17.232
31	584.940,268 391.278,65	32	584.958,81 391.304,33	31.674	32	584.958,81 391.304,33	33	584.974,18 391.312,48	17.397	33	584.974,18 391.312,48	34	584.988,2 391.331,82	23.887
34	584.988,2 391.331,82	35	584.995,27 391.340,39	11.11	35	584.995,27 391.340,39	36	584.998,1 391.344,47	4.965	36	584.998,1 391.344,47	37	584.984,58 391.346,08	13.616
37	584.984,58 391.346,08	38	584.974,08 391.345,54	10.514	38	584.974,08 391.345,54	39	584.877,7 391.339,07	96.597	39	584.877,7 391.339,07	40	584.877,19 391.326,573	12.507
40	584.877,19 391.326,573	41	584.876,11 391.300,132	26.463	41	584.876,11 391.300,132	42	584.875,203 391.277,91	22.241	42	584.875,203 391.277,91	1	584.874,8 391.268,04	9.878

** Lungimile segmentelor sunt determinate în planul de proiecție Stereo 70 și sunt rotunjite la 1 milimetru.

*** Distanța dintre puncte este formată din segmente cumulate ce sunt mai mici decât valoarea 1 milimetru.

**DATE DESPRE IMOBILUL NR. 10153**

Oficiul de Cadastru și Publicitate Imobiliară PRAHOVA
Biroul de Cadastru și Publicitate Imobiliară Ploiești

A. Partea I. Descrierea imobilului

TEREN Extravilan

Adresa: Jud. Prahova

Nr. Crt	Nr cadastral Nr. topografic	Suprafața* (mp)	Observații / Referințe
A1		900	Sector cadastral:5 Teren neimprejmuit;

B. Partea II. Proprietari și acte

Inscrieri privitoare la dreptul de proprietate și alte drepturi reale	Referințe
/	
Act Administrativ nr. 9408, din 03/04/2023 emis de PRIMARIA COMUNEI BUCOV;	
B1	A1
Intabulare, drept de PROPRIETATE, dobândit prin Lege, cota actuala 1/1, cota initiala 1/1	
1) UAT BUCOV, CIF:2843531	
OBSERVATII: REZERVA LA DISPOZITIA COMISIEI LOCALE DE FOND FUNCIAR	

C. Partea III. SARCINI .

Inscrieri privind dezmembramintele dreptului de proprietate, drepturi reale de garanție și sarcini	Referințe
NU SUNT	

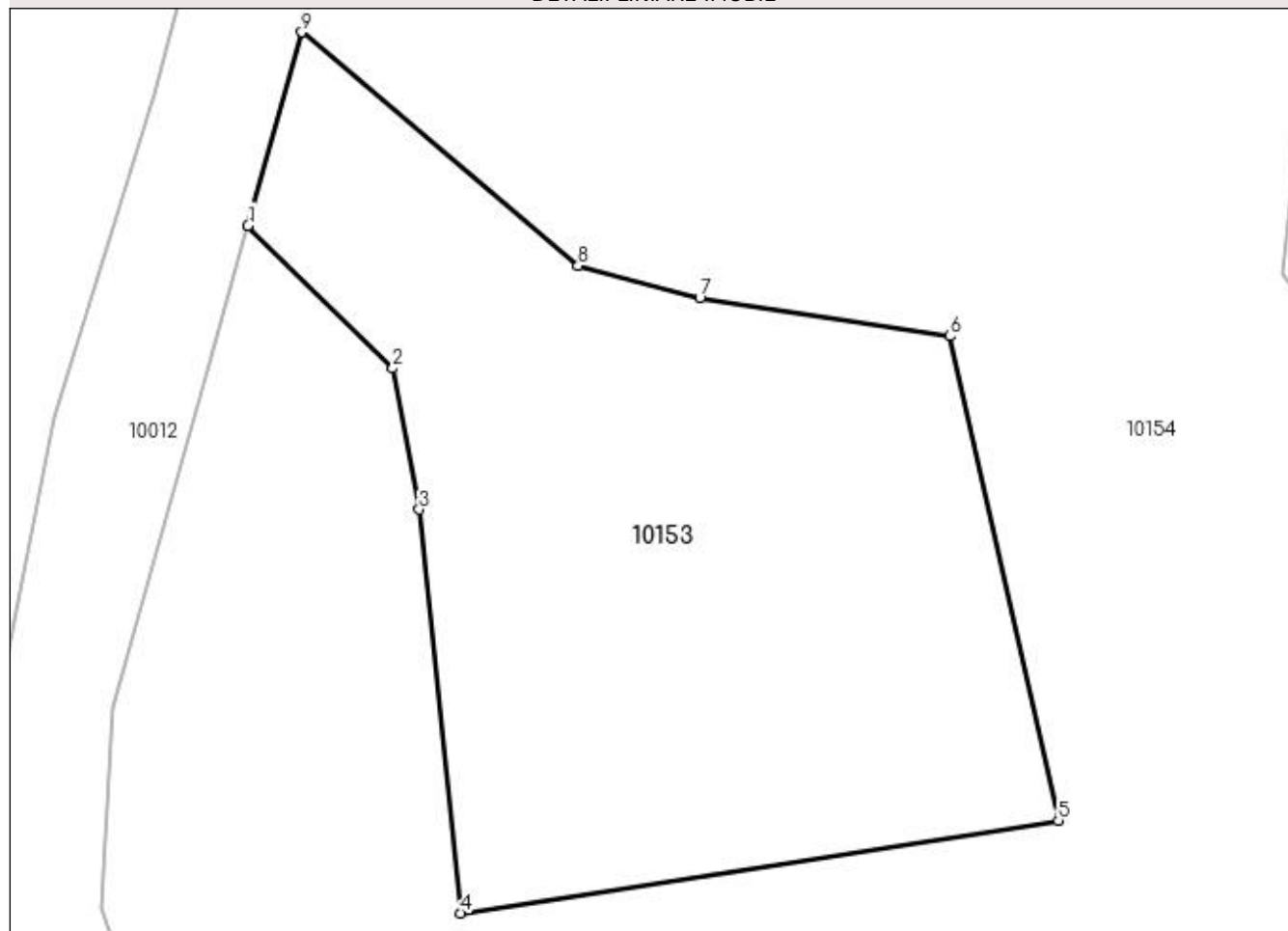
Anexa Nr. 1 La Partea I

Teren

Nr cadastral	Suprafața (mp)*	Observații / Referințe
	900	

* Suprafața este determinată în planul de proiecție Stereo 70.

DETALII LINIARE IMOBIL



Date referitoare la teren

Crt	Categorie folosință	Intravilan	Suprafața (mp)	Tarla	Parcelă	Nr. topo	Observații / Referințe
1	curți constructii	NU	900	5	230/5	-	

Lungime Segmente

1) Valorile lungimilor segmentelor sunt obținute din proiecție în plan.

Punct început	X / Y	Punct sfârșit	X / Y	Lungime segment (** (m)
1	584.988,083 391.406,575	2	584.995,155 391.399,614	9.923
2	584.995,155 391.399,614	3	584.996,446 391.392,718	7.016
3	584.996,446 391.392,718	4	584.998,485 391.373,011	19.812
4	584.998,485 391.373,011	5	585.027,655 391.377,545	29.52
5	585.027,655 391.377,545	6	585.022,345 391.401,188	24.232

Punct început	X / Y	Punct sfârşit	X / Y	Lungime segment (** (m)
6	585.022,345 391.401,188	7	585.010,141 391.403,05	12.345
7	585.010,141 391.403,05	8	585.004,203 391.404,624	6.143
8	585.004,203 391.404,624	9	584.990,706 391.416,026	17.668
9	584.990,706 391.416,026	1	584.988,083 391.406,575	9.808

** Lungimile segmentelor sunt determinate în planul de proiecţie Stereo 70 şi sunt rotunjite la 1 milimetru.

*** Distanţa dintre puncte este formată din segmente cumulate ce sunt mai mici decât valoarea 1 milimetru.

**DATE DESPRE IMOBILUL NR. 10154**

Oficiul de Cadastru și Publicitate Imobiliară PRAHOVA
Biroul de Cadastru și Publicitate Imobiliară Ploiești

A. Partea I. Descrierea imobilului

TEREN Extravilan

Nr. CF vechi:5454

Nr. cadastral vechi:11924

Adresa: Nr. 97, Jud. Prahova,
V 230;P 230/1;P 230/2

Nr. Crt	Nr cadastral Nr. topografic	Suprafața* (mp)	Observații / Referințe
A1	22202	61.000	Sector cadastral:5 Teren neimprejmuit;

B. Partea II. Proprietari și acte

Inscrieri privitoare la dreptul de proprietate și alte drepturi reale		Referințe
64490 / 10/11/2010		
Act Administrativ nr. 91296, din 30/06/2003 emis de COMISIA JUDETEANA PRAHOVA (TITLU DE PROPRIETATE;);		
B1	Intabulare, drept de PROPRIETATE, dobandit prin Reconstituire, cota actuala 1/1, cota initiala 1/1 1) ALEXANDRESCU BOGDAN-RADU 2) ALEXANDRESCU SORINA-TEODORA, (fosta Tapus);	A1
74872 / 28/12/2010		
Inscris Sub Semnatura Privata nr. 74872, din 28/12/2010 emis de Alexandrescu Sorina Teodora;		
B3	se respinge cererea privind reexaminare cerere nr.64490/2010, pentru motivele de mai sus	A1

C. Partea III. SARCINI .

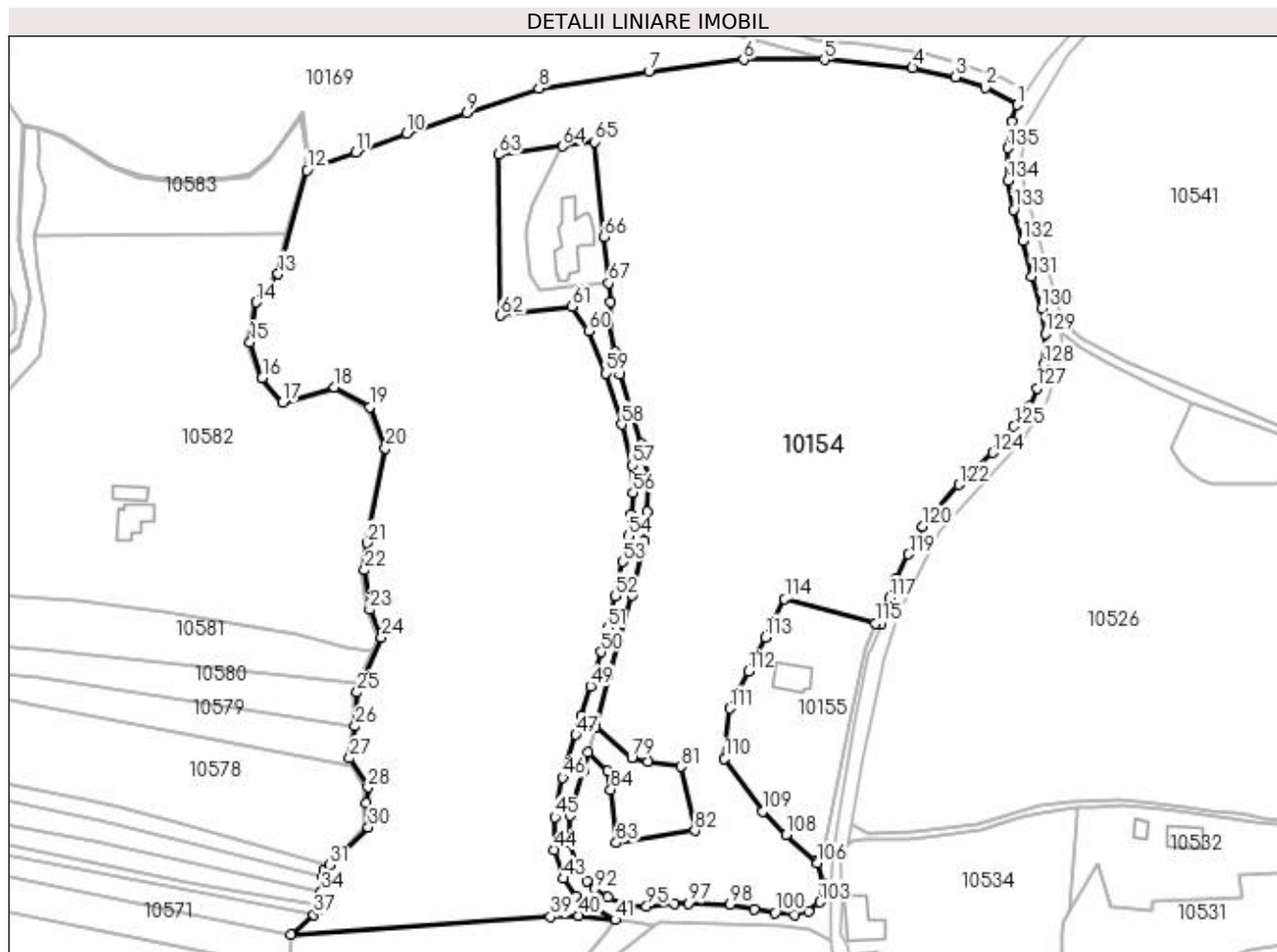
Inscrieri privind dezmembramintele dreptului de proprietate, drepturi reale de garanție și sarcini	Referințe
NU SUNT	

Anexa Nr. 1 La Partea I

Teren

Nr cadastral	Suprafața (mp)*	Observații / Referințe
22202	61.000	

* Suprafața este determinată în planul de proiecție Stereo 70.



Date referitoare la teren

Crt	Categorie folosință	Intravilan	Suprafața (mp)	Tarla	Parcelă	Nr. topo	Observații / Referințe
1	pasune	NU	58.500	5	230/1, 230/2	-	
2	vie	NU	2.500	5	230	-	

Lungime Segmente

1) Valorile lungimilor segmentelor sunt obținute din proiecție în plan.

Punct început	X / Y	Punct sfârșit	X / Y	Lungime segment	Punct început	X / Y	Punct sfârșit	X / Y	Lungime segment	Punct început	X / Y	Punct sfârșit	X / Y	Lungime segment
1	585.147,143 391.646,644	2	585.135,441 391.653,041	13.336	2	585.135,441 391.653,041	3	585.124,239 391.656,946	11.863	3	585.124,239 391.656,946	4	585.108,378 391.660,388	16.239
4	585.108,378 391.660,388	5	585.075,66 391.663,411	32.857	5	585.075,66 391.663,411	6	585.045,775 391.663,411	29.885	6	585.045,775 391.663,411	7	585.010,592 391.658,997	35.459
7	585.010,592 391.658,997	8	584.969,738 391.652,778	41.325	8	584.969,738 391.652,778	9	584.943,04 391.643,713	28.195	9	584.943,04 391.643,713	10	584.920,636 391.635,972	23.704
10	584.920,636 391.635,972	11	584.901,848 391.629,189	19.975	11	584.901,848 391.629,189	12	584.883,71 391.622,407	19.364	12	584.883,71 391.622,407	13	584.873,098 391.583,926	39.917
13	584.873,098 391.583,926	14	584.864,793 391.573,495	13.333	14	584.864,793 391.573,495	15	584.862,633 391.558,626	15.025	15	584.862,633 391.558,626	16	584.867,15 391.545,394	13.982

Punct început	X / Y	Punct sfârșit	X / Y	Lungime segment	Punct început	X / Y	Punct sfârșit	X / Y	Lungime segment	Punct început	X / Y	Punct sfârșit	X / Y	Lungime segment
115	585.094,744 391.454,441	116	585.096,705 391.453,924	2.028	116	585.096,705 391.453,924	117	585.099,784 391.463,763	10.31	117	585.099,784 391.463,763	118	585.102,3 391.471,019	7.68
118	585.102,3 391.471,019	119	585.106,953 391.479,974	10.09 2	119	585.106,953 391.479,974	120	585.112,208 391.490,366	11.64 5	120	585.112,208 391.490,366	121	585.117,379 391.496,377	7.929
121	585.117,379 391.496,377	122	585.125,61 391.505,776	12.49 4	122	585.125,61 391.505,776	123	585.130,879 391.510,898	7.348	123	585.130,879 391.510,898	124	585.138,151 391.517,731	9.979
124	585.138,151 391.517,731	125	585.145,986 391.527,422	12.46 2	125	585.145,986 391.527,422	126	585.151,8 391.535,021	9.568	126	585.151,8 391.535,021	127	585.154,484 391.541,613	7.117
127	585.154,484 391.541,613	128	585.156,944 391.550,442	9.165	128	585.156,944 391.550,442	129	585.157,606 391.561,893	11.47	129	585.157,606 391.561,893	130	585.156,214 391.571,142	9.353
130	585.156,214 391.571,142	131	585.152,606 391.583,131	12.52	131	585.152,606 391.583,131	132	585.149,202 391.596,13	13.43 7	132	585.149,202 391.596,13	133	585.145,912 391.607,788	12.11 3
133	585.145,912 391.607,788	134	585.143,818 391.618,529	10.94 3	134	585.143,818 391.618,529	135	585.143,667 391.630,625	12.09 7	135	585.143,667 391.630,625	136	585.145,247 391.640,419	9.921
136	585.145,247 391.640,419	1	585.147,143 391.646,644	6.507										

** Lungimile segmentelor sunt determinate în planul de proiecție Stereo 70 și sunt rotunjite la 1 milimetru.

*** Distanța dintre puncte este formată din segmente cumulate ce sunt mai mici decât valoarea 1 milimetru.

**DATE DESPRE IMOBILUL NR. 10155**

Oficiul de Cadastru și Publicitate Imobiliară PRAHOVA
Biroul de Cadastru și Publicitate Imobiliară Ploiești

A. Partea I. Descrierea imobilului

TEREN Intravilan

Nr. CF vechi:70

Nr. cadastral vechi:136

Adresa: Loc. Pleasa, Jud. Prahova

Nr. Crt	Nr cadastral Nr. topografic	Suprafața* (mp)	Observații / Referințe
A1	23826	Din acte: 3.255 Masurata: 3.221	Sector cadastral:5 Teren neimprejmuit; Steren = 3221,38 mp, Steren = 3255 mp

Construcții

Crt	Nr cadastral Nr. topografic	Adresa	Observații / Referințe
A1.1	23826-C1	Loc. Pleasa, Jud. Prahova	Nr. niveluri:1; S. construita la sol:125 mp; S. construita desfasurata:125 mp; C1 - locuinta - (4 camere, bucatarie, baie si 4 holuri) - Sc=124,64 mp.

B. Partea II. Proprietari și acte

Inscrieri privitoare la dreptul de proprietate și alte drepturi reale	Referințe
3486 / 06/06/2000	
Hotarare Judecatoreasca nr. 8243, din 13/08/1998 emis de JUDECATORIA PLOIESTI (SENTINTA CIVILA; Proces verbal nr.2967/2000 exec.jud.);	
B1	A1, A1.1
Intabulare, drept de PROPRIETATE, dobandit prin Hotarare Judecatoreasca, cota actuala 1/1, cota initiala 1/1	
1) ALEXANDRESCU BOGDAN RADU	
2) TAPUS SORINA TEODORA	
OBSERVATII: (provenita din conversia CF 70)	

C. Partea III. SARCINI .

Inscrieri privind dezmembramintele dreptului de proprietate, drepturi reale de garanție și sarcini	Referințe
NU SUNT	

Anexa Nr. 1 La Partea I

Teren

Nr cadastral	Suprafața (mp)*	Observații / Referințe
23826	Din acte: 3.255 Masurata: 3.221	Steren = 3221,38 mp, Steren = 3255 mp

* Suprafața este determinată în planul de proiecție Stereo 70.

DETALII LINIARE IMOBIL



Date referitoare la teren

Crt	Categorie folosință	Intra vilan	Suprafața (mp)	Tarla	Parcelă	Nr. topo	Observații / Referințe
1	curți construcții	DA	3.221	5	230/2	-	

Date referitoare la construcții

Crt	Număr	Destinație construcție	Supraf. (mp)	Situație juridică	Observații / Referințe
A1.1	23826-C1	construcții de locuințe	125	Cu acte	Nr. niveluri:1; S. construita la sol:125 mp; S. construita desfasurata:125 mp; C1 - locuinta - (4 camere, bucatarie, baie si 4 holuri) - Sc=124,64 mp.

Lungime Segmente

1) Valorile lungimilor segmentelor sunt obținute din proiecție în plan.

Punct început	X / Y	Punct sfârșit	X / Y	Lungime segment (** (m)
1	585.094,744 391.454,441	2	585.060,965 391.463,354	34.935
2	585.060,965 391.463,354	3	585.053,882 391.449,286	15.75
3	585.053,882 391.449,286	4	585.047,468 391.436,544	14.265

Punct început	X / Y	Punct sfârşit	X / Y	Lungime segment (** (m)
4	585.047,468 391.436,544	5	585.040,555 391.422,814	15.372
5	585.040,555 391.422,814	6	585.038,635 391.404,184	18.729
6	585.038,635 391.404,184	7	585.052,925 391.384,614	24.232
7	585.052,925 391.384,614	8	585.061,545 391.376,034	12.162
8	585.061,545 391.376,034	9	585.072,765 391.366,034	15.03
9	585.072,765 391.366,034	10	585.074,896 391.369,746	4.28
10	585.074,896 391.369,746	11	585.075,789 391.373,195	3.563
11	585.075,789 391.373,195	12	585.085,568 391.421,101	48.894
12	585.085,568 391.421,101	13	585.090,603 391.444,025	23.47
13	585.090,603 391.444,025	14	585.091,111 391.446,339	2.369
14	585.091,111 391.446,339	1	585.094,744 391.454,441	8.879

** Lungimile segmentelor sunt determinate în planul de proiecție Stereo 70 și sunt rotunjite la 1 milimetru.

*** Distanța dintre puncte este formată din segmente cumulate ce sunt mai mici decât valoarea 1 milimetru.

**DATE DESPRE IMOBILUL NR. 10156**

Oficiul de Cadastru și Publicitate Imobiliară PRAHOVA
Biroul de Cadastru și Publicitate Imobiliară Ploiești

A. Partea I. Descrierea imobilului

TEREN Extravilan

Adresa: Jud. Prahova, Sonda petroliera 404MPC Boldesti, T5, Cc231

Nr. Crt	Nr cadastral Nr. topografic	Suprafața* (mp)	Observații / Referințe
A1	22787	1.272	Sector cadastral:5 Teren neimprejmuit;

Construcții

Crt	Nr cadastral Nr. topografic	Adresa	Observații / Referințe
A1.1	22787-C1	Jud. Prahova, Sonda petroliera 404MPC Boldesti, T5, Cc231	Nr. niveluri:1; S. construita la sol:259 mp; S. construita desfasurata:259 mp; Platforma tehnologica construita in anul 1940, fara acoperis, fara pereti,fara lift, fara certificat energetic

B. Partea II. Proprietari și acte

Inscrieri privitoare la dreptul de proprietate și alte drepturi reale		Referințe
36962 / 26/06/2012		
Act Administrativ nr. 12524, din 31/05/2012 emis de MINISTERUL EC., COM. SI MEDIULUI DE AFACERI;		
B1	Intabulare, drept de PROPRIETATE, dobandit prin Lege, cota actuala 1/1, cota initiala 1/1 1) S.C. OMV PETROM S.A., CIF:1590082	A1, A1.1

C. Partea III. SARCINI .

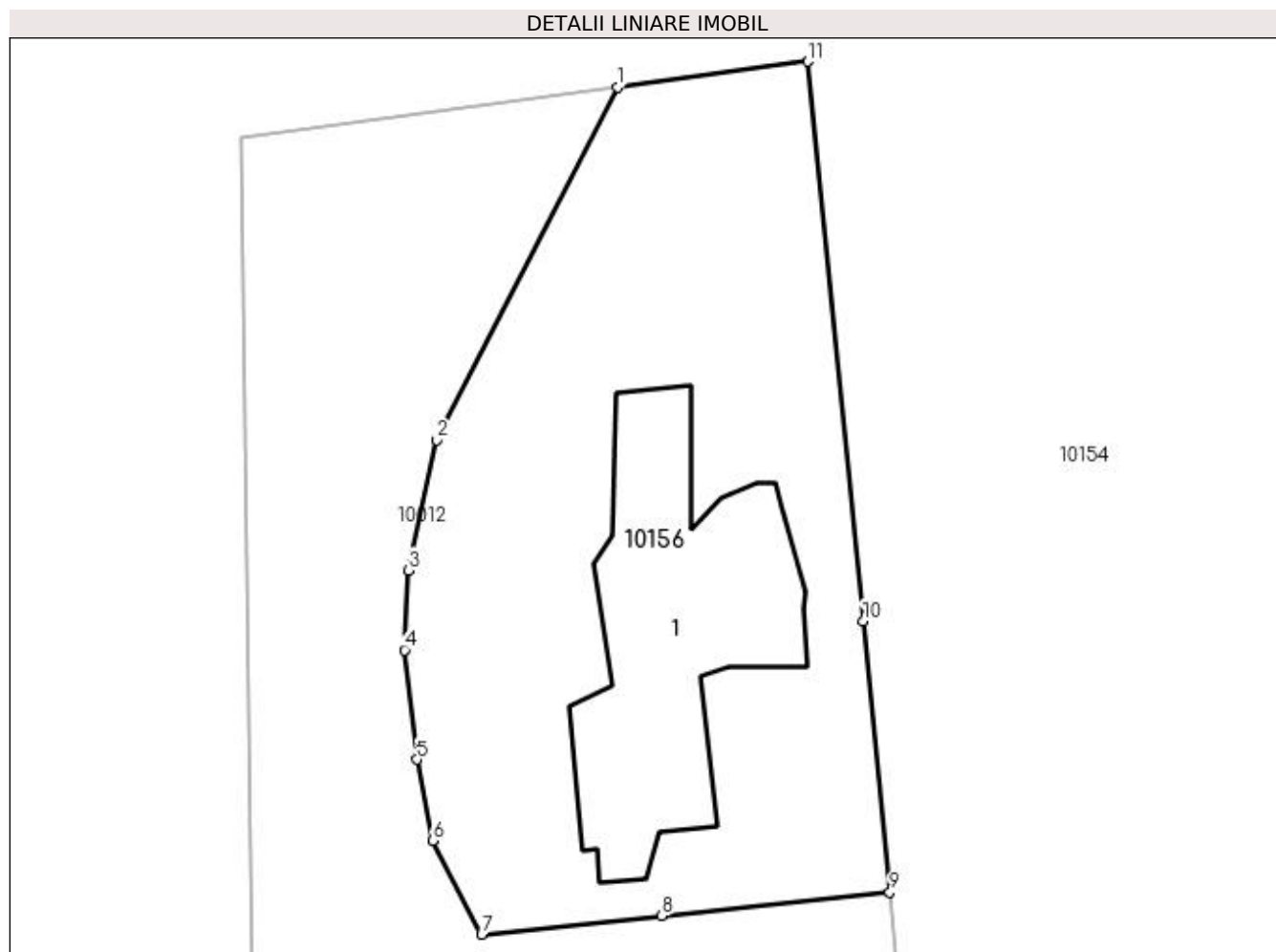
Inscrieri privind dezmembramintele dreptului de proprietate, drepturi reale de garanție și sarcini	Referințe
NU SUNT	

Anexa Nr. 1 La Partea I

Teren

Nr cadastral	Suprafața (mp)*	Observații / Referințe
22787	1.272	

* Suprafața este determinată în planul de proiecție Stereo 70.



Date referitoare la teren

Crt	Categorie folosință	Intravilan	Suprafața (mp)	Tarla	Parcelă	Nr. topo	Observații / Referințe
1	curți constructii	NU	1.272	5	231	-	

Date referitoare la construcții

Crt	Număr	Destinație construcție	Supraf. (mp)	Situație juridică	Observații / Referințe
A1.1	22787-C1	construcții industriale și edilitare	259	Cu acte	Nr. niveluri:1; S. construita la sol:259 mp; S. construita desfasurata:259 mp; Platforma tehnologica construita in anul 1940, fara acoperis, fara pereti,fara lift, fara certificat energetic

Lungime Segmente

1) Valorile lungimilor segmentelor sunt obținute din proiecție în plan.

Punct început	X / Y	Punct sfârșit	X / Y	Lungime segment (** (m)
1	584.978,465 391.631,351	2	584.967,073 391.609,116	24.983
2	584.967,073 391.609,116	3	584.965,305 391.600,888	8.416

Punct început	X / Y	Punct sfârşit	X / Y	Lungime segment (** (m)
3	584.965,305 391.600,888	4	584.965,028 391.595,863	5.033
4	584.965,028 391.595,863	5	584.965,812 391.588,968	6.939
5	584.965,812 391.588,968	6	584.966,8 391.583,852	5.211
6	584.966,8 391.583,852	7	584.969,895 391.577,944	6.67
7	584.969,895 391.577,944	8	584.981,248 391.579,105	11.412
8	584.981,248 391.579,105	9	584.995,639 391.580,575	14.466
9	584.995,639 391.580,575	10	584.993,959 391.597,701	17.208
10	584.993,959 391.597,701	11	584.990,457 391.632,963	35.435
11	584.990,457 391.632,963	1	584.978,465 391.631,351	12.1

** Lungimile segmentelor sunt determinate în planul de proiecție Stereo 70 și sunt rotunjite la 1 milimetru.

*** Distanța dintre puncte este formată din segmente cumulate ce sunt mai mici decât valoarea 1 milimetru.

**DATE DESPRE IMOBILUL NR. 10157**

Oficiul de Cadastru și Publicitate Imobiliară PRAHOVA
Biroul de Cadastru și Publicitate Imobiliară Ploiești

A. Partea I. Descrierea imobilului

TEREN Extravilan

Adresa: Jud. Prahova

Nr. Crt	Nr cadastral Nr. topografic	Suprafața* (mp)	Observații / Referințe
A1		3.201	Sector cadastral:5 Teren neimprejmuit;

B. Partea II. Proprietari și acte

Inscrieri privitoare la dreptul de proprietate și alte drepturi reale	Referințe
/	
Act Administrativ nr. 17, din 26/03/1999 emis de PRIMARIA COMUNEI BUCOV;	
B1	Inscrierea provizorie, drept de PROPRIETATE, dobandit prin Lege, cota actuala 1/1, cota initiala 1/1
	1) UAT BUCOV, CIF:2843531
	OBSERVATII: DOMENIUL PUBLIC

C. Partea III. SARCINI .

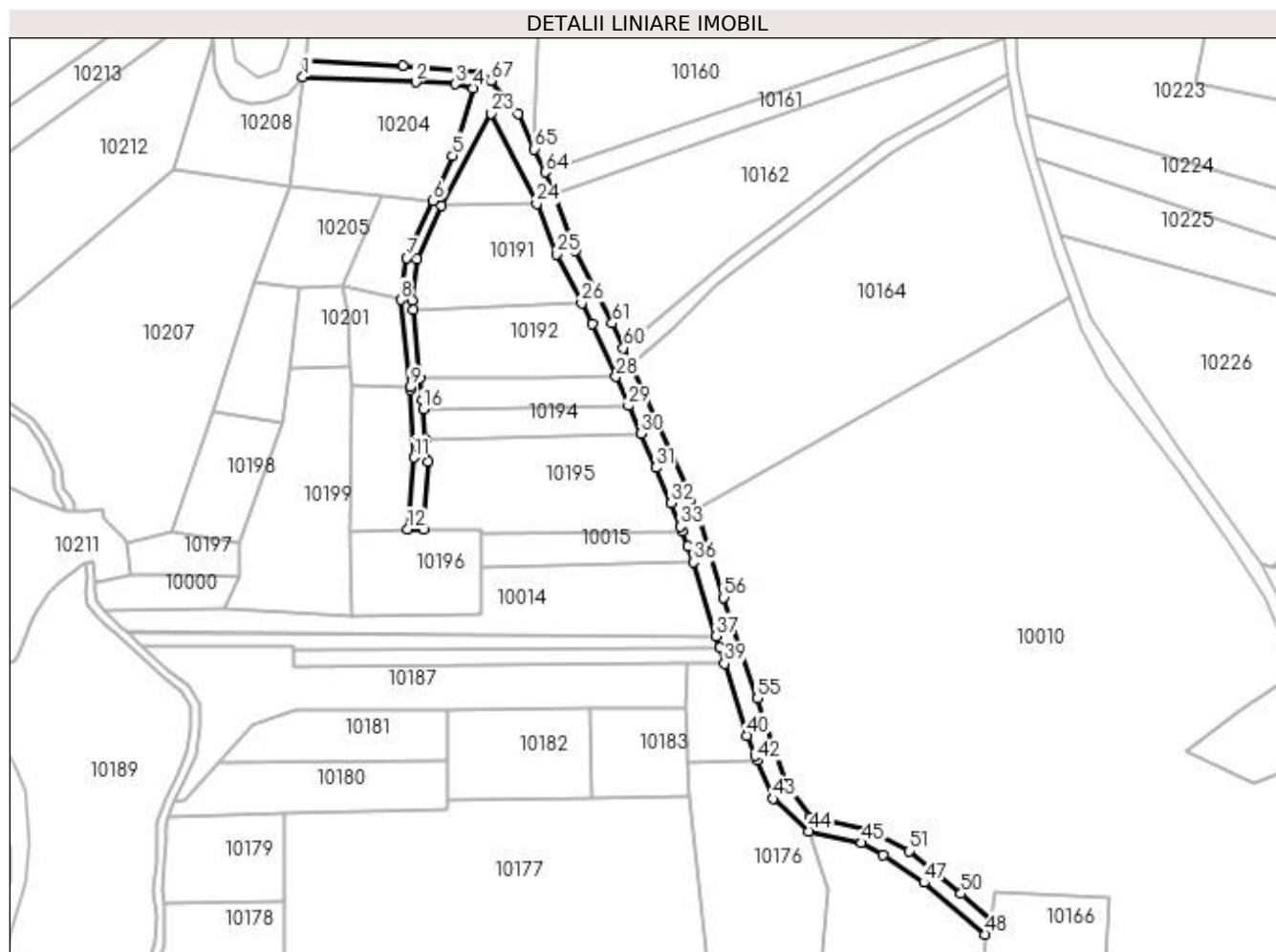
Inscrieri privind dezmembramintele dreptului de proprietate, drepturi reale de garanție și sarcini	Referințe
NU SUNT	

Anexa Nr. 1 La Partea I

Teren

Nr cadastral	Suprafața (mp)*	Observații / Referințe
	3.201	

* Suprafața este determinată în planul de proiecție Stereo 70.



Date referitoare la teren

Crt	Categorie folosință	Intravilan	Suprafața (mp)	Tarla	Parcelă	Nr. topo	Observații / Referințe
1	drum	NU	3.201	9	400	-	

Lungime Segmente

1) Valorile lungimilor segmentelor sunt obținute din proiecție în plan.

Punct început	X / Y	Punct sfârșit	X / Y	Lungime segment	Punct început	X / Y	Punct sfârșit	X / Y	Lungime segment	Punct început	X / Y	Punct sfârșit	X / Y	Lungime segment
1	584.803,025 392.134,615	2	584.841,32 392.132,748	38.34	2	584.841,32 392.132,748	3	584.854,643 392.132,098	13.33	3	584.854,643 392.132,098	4	584.860,767 392.130,685	6.285
4	584.860,767 392.130,685	5	584.853,739 392.107,88	23.86	5	584.853,739 392.107,88	6	584.847,272 392.092,416	16.76	6	584.847,272 392.092,416	7	584.838,37 392.073,174	21.20
7	584.838,37 392.073,174	8	584.836,167 392.058,865	14.47	8	584.836,167 392.058,865	9	584.839,363 392.029,31	29.72	9	584.839,363 392.029,31	10	584.839,473 392.028,288	1.028
10	584.839,473 392.028,288	11	584.840,732 392.005,4	22.92	11	584.840,732 392.005,4	12	584.838,517 391.981,051	24.45	12	584.838,517 391.981,051	13	584.844,011 391.981,119	5.494
13	584.844,011 391.981,119	14	584.845,379 392.004,068	22.99	14	584.845,379 392.004,068	15	584.844,707 392.011,654	7.616	15	584.844,707 392.011,654	16	584.843,812 392.021,76	10.14
16	584.843,812 392.021,76	17	584.843,543 392.024,803	3.055	17	584.843,543 392.024,803	18	584.842,808 392.032,363	7.596	18	584.842,808 392.032,363	19	584.840,569 392.055,399	23.14

Punct început	X / Y	Punct sfârșit	X / Y	Lungime segment	Punct început	X / Y	Punct sfârșit	X / Y	Lungime segment	Punct început	X / Y	Punct sfârșit	X / Y	Lungime segment
19	584.840,569 392.055,399	20	584.840,241 392.058,775	3.392	20	584.840,241 392.058,775	21	584.841,866 392.072,849	14.168	21	584.841,866 392.072,849	22	584.849,962 392.090,885	19.77
22	584.849,962 392.090,885	23	584.866,994 392.122,125	35.581	23	584.866,994 392.122,125	24	584.882,371 392.091,579	34.198	24	584.882,371 392.091,579	25	584.889,067 392.074,449	18.392
25	584.889,067 392.074,449	26	584.897,694 392.057,82	18.734	26	584.897,694 392.057,82	27	584.901,343 392.050,788	7.922	27	584.901,343 392.050,788	28	584.909,249 392.032,777	19.67
28	584.909,249 392.032,777	29	584.913,594 392.022,879	10.81	29	584.913,594 392.022,879	30	584.917,722 392.013,474	10.271	30	584.917,722 392.013,474	31	584.922,879 392.001,929	12.644
31	584.922,879 392.001,929	32	584.928,071 391.989,896	13.105	32	584.928,071 391.989,896	33	584.931,215 391.981,897	8.595	33	584.931,215 391.981,897	34	584.931,762 391.980,504	1.497
34	584.931,762 391.980,504	35	584.933,78 391.975,369	5.517	35	584.933,78 391.975,369	36	584.935,491 391.969,849	5.779	36	584.935,491 391.969,849	37	584.943,267 391.944,769	26.258
37	584.943,267 391.944,769	38	584.944,523 391.940,719	4.24	38	584.944,523 391.940,719	39	584.946,168 391.935,413	5.555	39	584.946,168 391.935,413	40	584.953,737 391.910,999	25.56
40	584.953,737 391.910,999	41	584.956,589 391.904,099	7.466	41	584.956,589 391.904,099	42	584.957,22 391.902,57	1.654	42	584.957,22 391.902,57	43	584.962,582 391.889,598	14.037
43	584.962,582 391.889,598	44	584.974,746 391.878,553	16.43	44	584.974,746 391.878,553	45	584.992,712 391.874,622	18.391	45	584.992,712 391.874,622	46	585.000,01 391.870,504	8.38
46	585.000,01 391.870,504	47	585.013,858 391.861,144	16.715	47	585.013,858 391.861,144	48	585.034,631 391.843,548	27.224	48	585.034,631 391.843,548	49	585.036,711 391.848,196	5.092
49	585.036,711 391.848,196	50	585.026,418 391.857,321	13.755	50	585.026,418 391.857,321	51	585.008,99 391.871,829	22.676	51	585.008,99 391.871,829	52	584.995,136 391.879,006	15.603
52	584.995,136 391.879,006	53	584.975,486 391.883,335	20.121	53	584.975,486 391.883,335	54	584.967,499 391.894,23	13.509	54	584.967,499 391.894,23	55	584.957,303 391.923,626	31.114
55	584.957,303 391.923,626	56	584.945,908 391.957,821	36.044	56	584.945,908 391.957,821	57	584.936,885 391.987,64	31.154	57	584.936,885 391.987,64	58	584.923,351 392.017,372	32.667
58	584.923,351 392.017,372	59	584.914,337 392.037,172	21.755	59	584.914,337 392.037,172	60	584.911,865 392.042,602	5.966	60	584.911,865 392.042,602	61	584.908,057 392.050,967	9.191
61	584.908,057 392.050,967	62	584.895,423 392.075,436	27.538	62	584.895,423 392.075,436	63	584.888,073 392.094,906	20.811	63	584.888,073 392.094,906	64	584.885,302 392.102,245	7.845
64	584.885,302 392.102,245	65	584.881,655 392.110,063	8.627	65	584.881,655 392.110,063	66	584.876,119 392.121,93	13.095	66	584.876,119 392.121,93	67	584.866,895 392.133,246	14.599
67	584.866,895 392.133,246	68	584.863,503 392.136,095	4.43	68	584.863,503 392.136,095	69	584.836,93 392.138,306	26.665	69	584.836,93 392.138,306	70	584.804,027 392.139,778	32.936
70	584.804,027 392.139,778	1	584.803,025 392.134,615	5.259										

** Lungimile segmentelor sunt determinate în planul de proiecție Stereo 70 și sunt rotunjite la 1 milimetru.

*** Distanța dintre puncte este formată din segmente cumulate ce sunt mai mici decât valoarea 1 milimetru.

**DATE DESPRE IMOBILUL NR. 10158**

Oficiul de Cadastru și Publicitate Imobiliară PRAHOVA
Biroul de Cadastru și Publicitate Imobiliară Ploiești

A. Partea I. Descrierea imobilului

TEREN Extravilan

Adresa: Jud. Prahova

Nr. Crt	Nr cadastral Nr. topografic	Suprafața* (mp)	Observații / Referințe
A1		3.600	Sector cadastral:5 Teren neimprejmuit;

B. Partea II. Proprietari și acte

Inscrieri privitoare la dreptul de proprietate și alte drepturi reale	Referințe
/	
Act Administrativ nr. 10216, din 12/04/2023 emis de PRIMARIA COMUNEI BUCOV (ADEVERINTA;);	
B1	A1
Intabulare, drept de PROPRIETATE, dobandit prin Lege, cota actuala 1/1, cota initiala 1/1	
1) UAT BUCOV, CIF:2843531	
OBSERVATII: REZERVA LA DISPOZITIA COMISIEI LOCALE DE FOND FUNCJAR BUCOV	

C. Partea III. SARCINI .

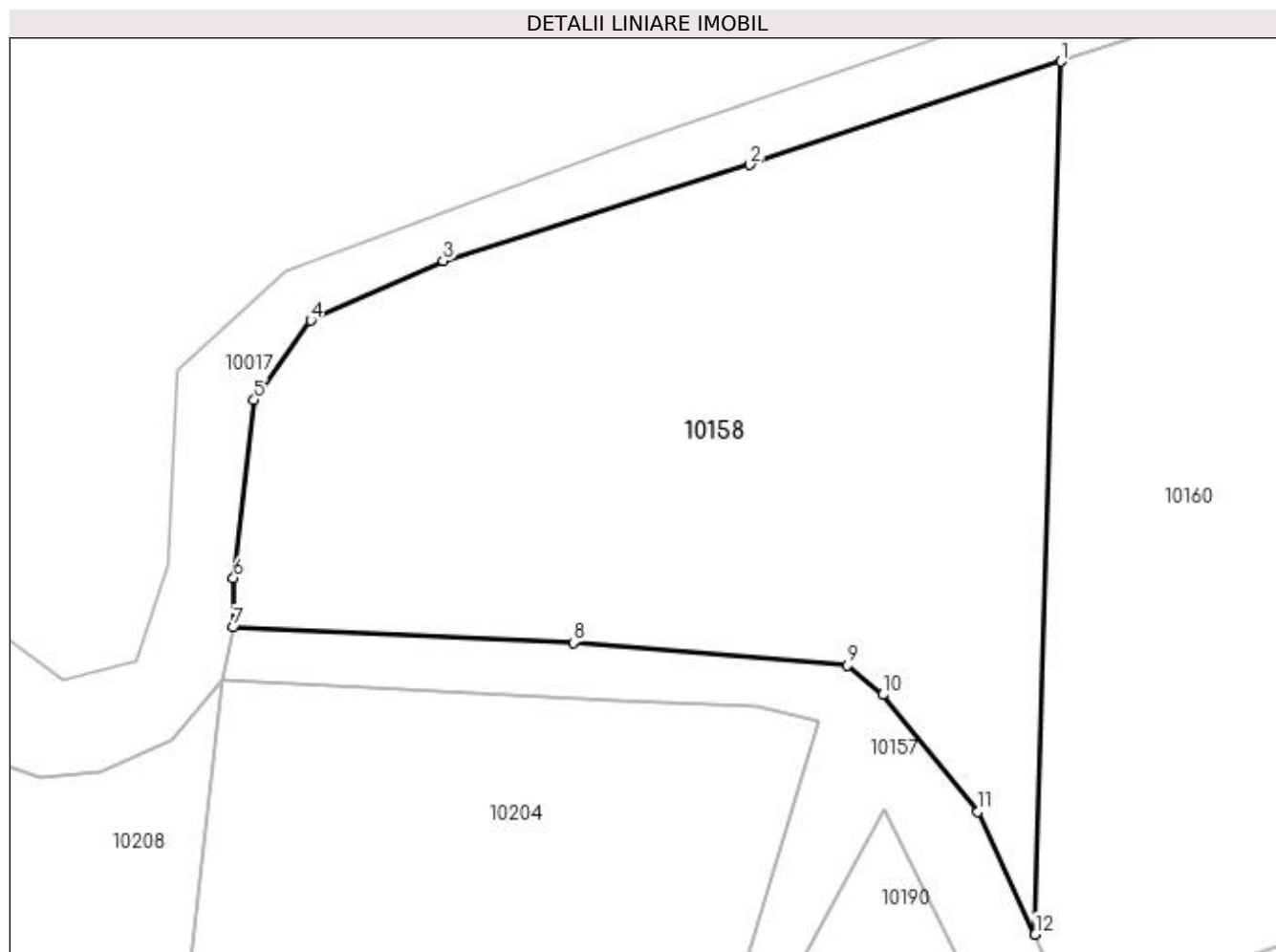
Inscrieri privind dezmembramintele dreptului de proprietate, drepturi reale de garanție și sarcini	Referințe
NU SUNT	

Anexa Nr. 1 La Partea I

Teren

Nr cadastral	Suprafața (mp)*	Observații / Referințe
	3.600	

* Suprafața este determinată în planul de proiecție Stereo 70.



Date referitoare la teren

Crt	Categorie folosință	Intra vilan	Suprafața (mp)	Tarla	Parcelă	Nr. topo	Observații / Referințe
1	pasune	NU	3.600	9	391/1	-	

Lungime Segmente

1) Valorile lungimilor segmentelor sunt obținute din proiecție în plan.

Punct început	X / Y	Punct sfârșit	X / Y	Lungime segment (** (m)
1	584.884,129 392.194,545	2	584.854,035 392.184,569	31.704
2	584.854,035 392.184,569	3	584.824,326 392.175,272	31.13
3	584.824,326 392.175,272	4	584.811,522 392.169,475	14.055
4	584.811,522 392.169,475	5	584.806,014 392.161,813	9.436
5	584.806,014 392.161,813	6	584.804,027 392.144,558	17.369

Punct început	X / Y	Punct sfârșit	X / Y	Lungime segment (** (m)
6	584.804,027 392.144,558	7	584.804,027 392.139,778	4.78
7	584.804,027 392.139,778	8	584.836,93 392.138,306	32.936
8	584.836,93 392.138,306	9	584.863,503 392.136,095	26.665
9	584.863,503 392.136,095	10	584.866,895 392.133,246	4.43
10	584.866,895 392.133,246	11	584.876,119 392.121,93	14.599
11	584.876,119 392.121,93	12	584.881,655 392.110,063	13.095
12	584.881,655 392.110,063	1	584.884,129 392.194,545	84.518

** Lungimile segmentelor sunt determinate în planul de proiecție Stereo 70 și sunt rotunjite la 1 milimetru.

*** Distanța dintre puncte este formată din segmente cumulate ce sunt mai mici decât valoarea 1 milimetru.

**DATE DESPRE IMOBILUL NR. 10159**

Oficiul de Cadastru și Publicitate Imobiliară PRAHOVA
Biroul de Cadastru și Publicitate Imobiliară Ploiești

A. Partea I. Descrierea imobilului

TEREN Extravilan

Adresa: Jud. Prahova

Nr. Crt	Nr cadastral Nr. topografic	Suprafața* (mp)	Observații / Referințe
A1		1.281	Sector cadastral:5 Teren neimprejmuit;

B. Partea II. Proprietari și acte

Inscrieri privitoare la dreptul de proprietate și alte drepturi reale		Referințe
/		
Act Normativ nr. 7, din 13/03/1996 emis de PARLAMENTUL ROMANIEI (art. 13 alin 15);		
B1	Inscrierea provizorie, drept de PROPRIETATE, dobandit prin Lege, cota actuala 1/1, cota initiala 1/1 1) UAT BUCOV, CIF:2843531	A1

C. Partea III. SARCINI .

Inscrieri privind dezmembramintele dreptului de proprietate, drepturi reale de garanție și sarcini	Referințe
NU SUNT	

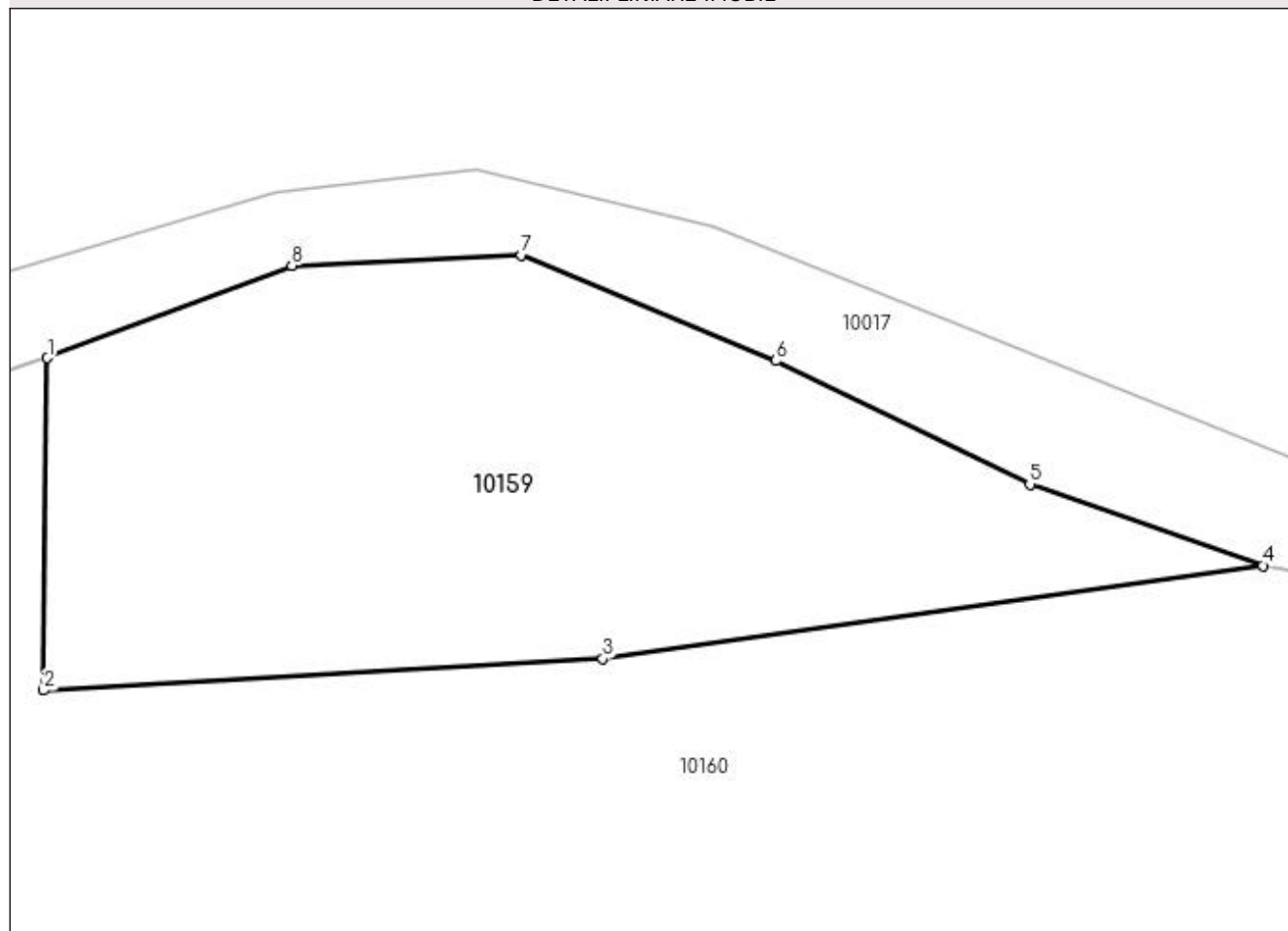
Anexa Nr. 1 La Partea I

Teren

Nr cadastral	Suprafața (mp)*	Observații / Referințe
	1.281	

* Suprafața este determinată în planul de proiecție Stereo 70.

DETALII LINIARE IMOBIL



Date referitoare la teren

Crt	Categorie folosință	Intravilan	Suprafața (mp)	Tarla	Parcelă	Nr. topo	Observații / Referințe
1	curți constructii	NU	1.281	9	392/1	-	

Lungime Segmente

1) Valorile lungimilor segmentelor sunt obținute din proiecție în plan.

Punct început	X / Y	Punct sfârșit	X / Y	Lungime segment (** (m)
1	584.915,204 392.204,766	2	584.914,96 392.184,227	20.54
2	584.914,96 392.184,227	3	584.949,517 392.186,18	34.612
3	584.949,517 392.186,18	4	584.990,313 392.191,947	41.202
4	584.990,313 392.191,947	5	584.975,914 392.196,962	15.247
5	584.975,914 392.196,962	6	584.960,207 392.204,594	17.463

Punct început	X / Y	Punct sfârşit	X / Y	Lungime segment (** (m)
6	584.960,207 392.204,594	7	584.944,499 392.211,135	17.015
7	584.944,499 392.211,135	8	584.930,319 392.210,481	14.195
8	584.930,319 392.210,481	1	584.915,204 392.204,766	16.159

** Lungimile segmentelor sunt determinate în planul de proiecție Stereo 70 și sunt rotunjite la 1 milimetru.

*** Distanța dintre puncte este formată din segmente cumulate ce sunt mai mici decât valoarea 1 milimetru.

**DATE DESPRE IMOBILUL NR. 10160**

Oficiul de Cadastru și Publicitate Imobiliară PRAHOVA
Biroul de Cadastru și Publicitate Imobiliară Ploiești

A. Partea I. Descrierea imobilului

TEREN Extravilan

Adresa: Jud. Prahova

Nr. Crt	Nr cadastral Nr. topografic	Suprafața* (mp)	Observații / Referințe
A1		9.700	Sector cadastral:5 Teren neimprejmuit;

B. Partea II. Proprietari și acte

Inscrieri privitoare la dreptul de proprietate și alte drepturi reale	Referințe
/	
Act Administrativ nr. 77608, din 28/12/1998 emis de CJSDPAT PRAHOVA (TITLU DE PROPRIETATE;);	
B1	A1
Intabulare, drept de PROPRIETATE, dobandit prin Reconstituire, cota actuala 1/1, cota initiala 1/1	
1) BALDOVIN IOANA	
2) IORDACHE STELIANA	
3) TANASE CONSTANTIN	
4) VASILE GHEORGHE	

C. Partea III. SARCINI .

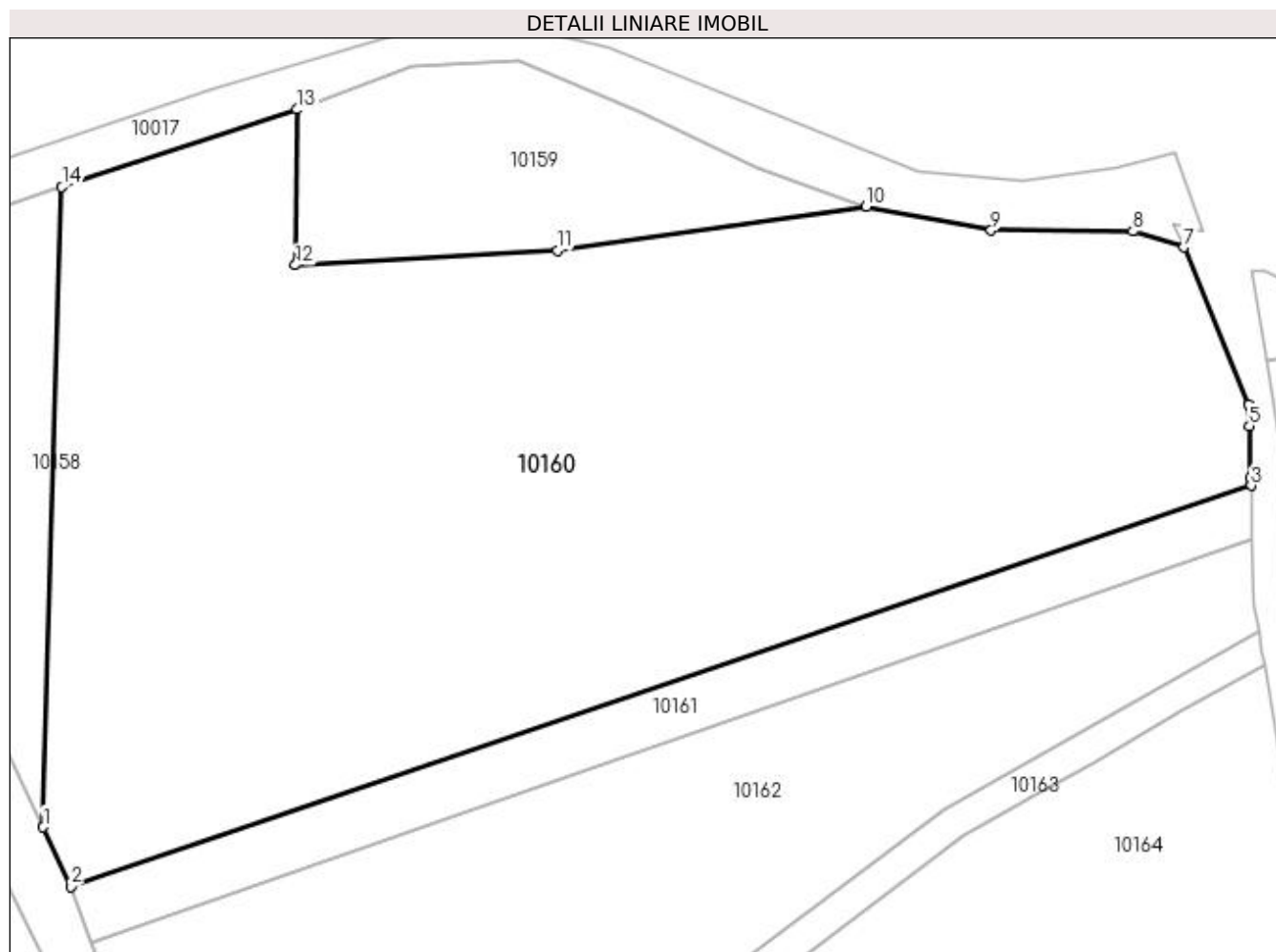
Inscrieri privind dezmembramintele dreptului de proprietate, drepturi reale de garanție și sarcini	Referințe
NU SUNT	

Anexa Nr. 1 La Partea I

Teren

Nr cadastral	Suprafața (mp)*	Observații / Referințe
	9.700	

* Suprafața este determinată în planul de proiecție Stereo 70.



Date referitoare la teren

Crt	Categorie folosință	Intra vilan	Suprafața (mp)	Tarla	Parcelă	Nr. topo	Observații / Referințe
1	vie	NU	9.700	9	392	-	

Lungime Segmente

1) Valorile lungimilor segmentelor sunt obținute din proiecție în plan.

Punct început	X / Y	Punct sfârșit	X / Y	Lungime segment (** (m)
1	584.881,655 392.110,063	2	584.885,302 392.102,245	8.627
2	584.885,302 392.102,245	3	585.041,116 392.155,132	164.545
3	585.041,116 392.155,132	4	585.041,088 392.156,187	1.055
4	585.041,088 392.156,187	5	585.040,906 392.162,968	6.783
5	585.040,906 392.162,968	6	585.040,829 392.165,843	2.876

Punct început	X / Y	Punct sfârşit	X / Y	Lungime segment (** (m)
6	585.040,829 392.165,843	7	585.032,235 392.186,566	22.434
7	585.032,235 392.186,566	8	585.025,501 392.188,679	7.058
8	585.025,501 392.188,679	9	585.006,805 392.188,796	18.696
9	585.006,805 392.188,796	10	584.990,313 392.191,947	16.79
10	584.990,313 392.191,947	11	584.949,517 392.186,18	41.202
11	584.949,517 392.186,18	12	584.914,96 392.184,227	34.612
12	584.914,96 392.184,227	13	584.915,204 392.204,766	20.54
13	584.915,204 392.204,766	14	584.884,129 392.194,545	32.713
14	584.884,129 392.194,545	1	584.881,655 392.110,063	84.518

** Lungimile segmentelor sunt determinate în planul de proiecție Stereo 70 și sunt rotunjite la 1 milimetru.

*** Distanța dintre puncte este formată din segmente cumulate ce sunt mai mici decât valoarea 1 milimetru.

**DATE DESPRE IMOBILUL NR. 10161**

Oficiul de Cadastru și Publicitate Imobiliară PRAHOVA
Biroul de Cadastru și Publicitate Imobiliară Ploiești

A. Partea I. Descrierea imobilului

TEREN Extravilan

Adresa: Jud. Prahova

Nr. Crt	Nr cadastral Nr. topografic	Suprafața* (mp)	Observații / Referințe
A1		1.200	Sector cadastral:5 Teren neimprejmuit;

B. Partea II. Proprietari și acte

Inscrieri privitoare la dreptul de proprietate și alte drepturi reale	Referințe
/	
Act Administrativ nr. 77609, din 28/12/1998 emis de CJSDPAT PRAHOVA (TITLU DE PROPRIETATE;);	
B1	A1
Intabulare, drept de PROPRIETATE, dobandit prin Reconstituire, cota actuala 1/1, cota initiala 1/1 1) BALDOVIN ANGHEL	

C. Partea III. SARCINI .

Inscrieri privind dezmembramintele dreptului de proprietate, drepturi reale de garanție și sarcini	Referințe
NU SUNT	

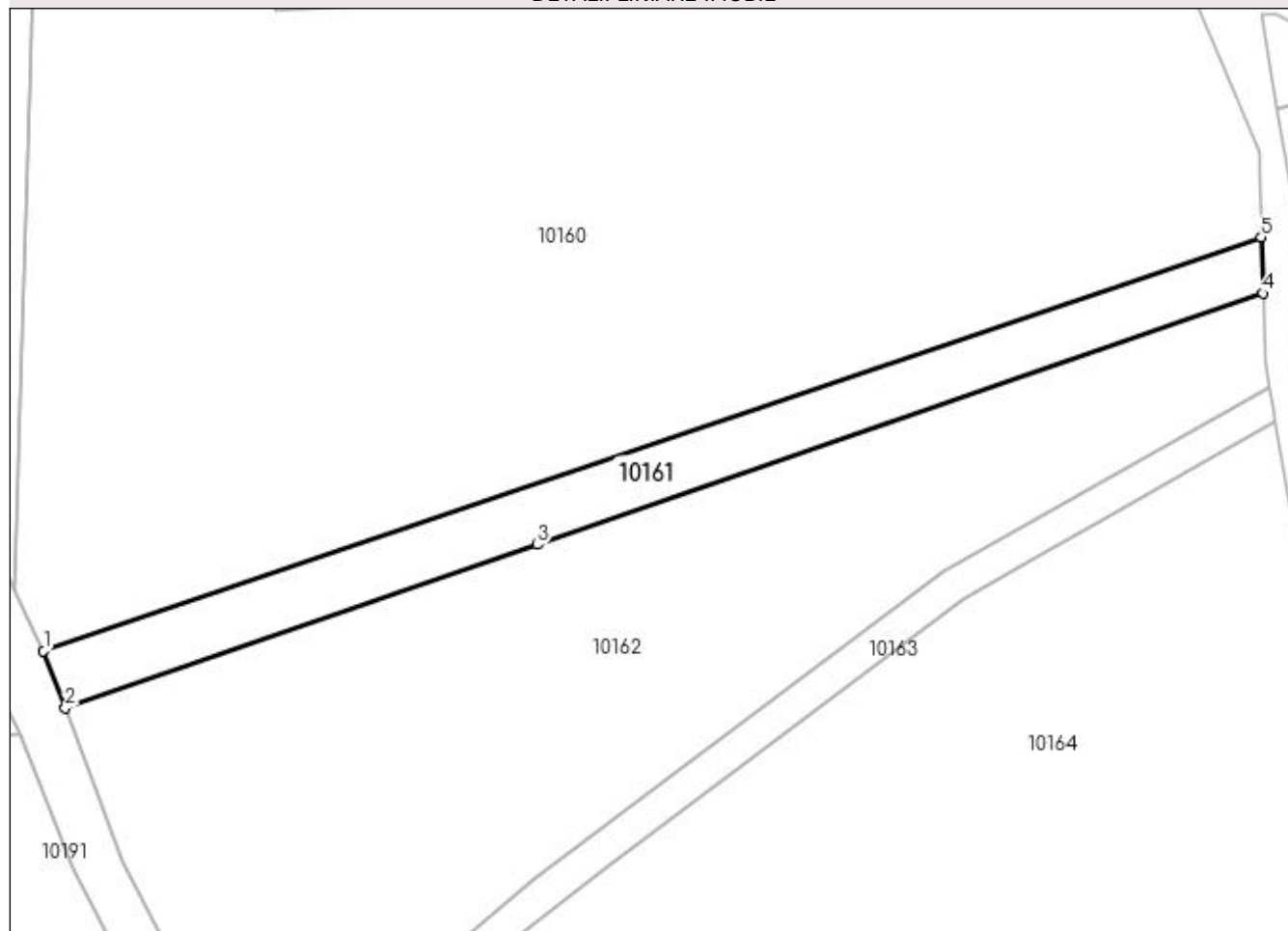
Anexa Nr. 1 La Partea I

Teren

Nr cadastral	Suprafața (mp)*	Observații / Referințe
	1.200	

* Suprafața este determinată în planul de proiecție Stereo 70.

DETALII LINIARE IMOBIL



Date referitoare la teren

Crt	Categorie folosință	Intra vilan	Suprafața (mp)	Tarla	Parcelă	Nr. topo	Observații / Referințe
1	neproductiv	NU	1.200	9	384	-	

Lungime Segmente

1) Valorile lungimilor segmentelor sunt obținute din proiecție în plan.

Punct început	X / Y	Punct sfârșit	X / Y	Lungime segment (** (m)
1	584.885,302 392.102,245	2	584.888,073 392.094,906	7.845
2	584.888,073 392.094,906	3	584.948,47 392.115,815	63.914
3	584.948,47 392.115,815	4	585.041,309 392.147,955	98.245
4	585.041,309 392.147,955	5	585.041,116 392.155,132	7.18
5	585.041,116 392.155,132	1	584.885,302 392.102,245	164.545

**** Lungimile segmentelor sunt determinate în planul de proiecție Stereo 70 și sunt rotunjite la 1 milimetru.**

***** Distanța dintre puncte este formată din segmente cumulate ce sunt mai mici decât valoarea 1 milimetru.**

**DATE DESPRE IMOBILUL NR. 10162**

Oficiul de Cadastru și Publicitate Imobiliară PRAHOVA
Biroul de Cadastru și Publicitate Imobiliară Ploiești

A. Partea I. Descrierea imobilului

TEREN Extravilan

Adresa: Jud. Prahova

Nr. Crt	Nr cadastral Nr. topografic	Suprafața* (mp)	Observații / Referințe
A1		5.000	Sector cadastral:5 Teren neimprejmuit;

B. Partea II. Proprietari și acte

Inscrieri privitoare la dreptul de proprietate și alte drepturi reale	Referințe
/	
Act Administrativ nr. 91219, din 20/06/2002 emis de CJSDPAT PRAHOVA (TITLU DE PROPRIETATE;);	
B1	A1
Intabulare, drept de PROPRIETATE, dobandit prin Reconstituire, cota actuala 1/1, cota initiala 1/1 1) BALDOVIN VOICU	

C. Partea III. SARCINI .

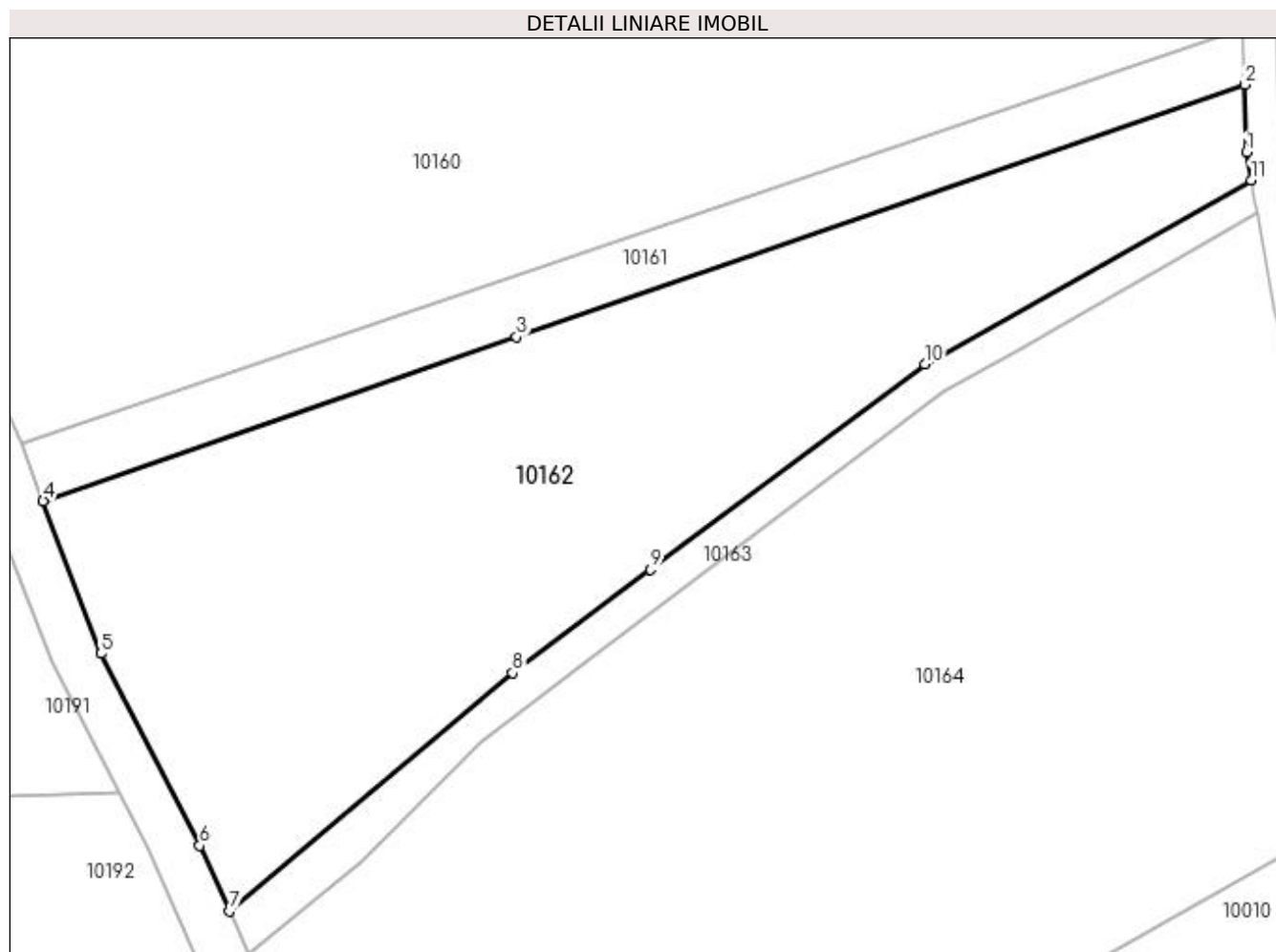
Inscrieri privind dezmembramintele dreptului de proprietate, drepturi reale de garanție și sarcini	Referințe
NU SUNT	

Anexa Nr. 1 La Partea I

Teren

Nr cadastral	Suprafața (mp)*	Observații / Referințe
	5.000	

* Suprafața este determinată în planul de proiecție Stereo 70.



Date referitoare la teren

Crt	Categorie folosință	Intra vilan	Suprafața (mp)	Tarla	Parcelă	Nr. topo	Observații / Referințe
1	pasune	NU	3.000	9	384	-	
2	vie	NU	2.000	9	385	-	

Lungime Segmente

1) Valorile lungimilor segmentelor sunt obținute din proiecție în plan.

Punct început	X / Y	Punct sfârșit	X / Y	Lungime segment (** (m)
1	585.041,54 392.139,353	2	585.041,309 392.147,955	8.605
2	585.041,309 392.147,955	3	584.948,47 392.115,815	98.245
3	584.948,47 392.115,815	4	584.888,073 392.094,906	63.914
4	584.888,073 392.094,906	5	584.895,423 392.075,436	20.811

Punct început	X / Y	Punct sfârşit	X / Y	Lungime segment (** (m)
5	584.895,423 392.075,436	6	584.908,057 392.050,967	27.538
6	584.908,057 392.050,967	7	584.911,865 392.042,602	9.191
7	584.911,865 392.042,602	8	584.947,956 392.072,971	47.168
8	584.947,956 392.072,971	9	584.965,547 392.086,149	21.98
9	584.965,547 392.086,149	10	585.000,526 392.112,351	43.704
10	585.000,526 392.112,351	11	585.042,151 392.135,82	47.785
11	585.042,151 392.135,82	1	585.041,54 392.139,353	3.585

** Lungimile segmentelor sunt determinate în planul de proiecție Stereo 70 și sunt rotunjite la 1 milimetru.

*** Distanța dintre puncte este formată din segmente cumulate ce sunt mai mici decât valoarea 1 milimetru.

**DATE DESPRE IMOBILUL NR. 10163**

Oficiul de Cadastru și Publicitate Imobiliară PRAHOVA
Biroul de Cadastru și Publicitate Imobiliară Ploiești

A. Partea I. Descrierea imobilului

TEREN Extravilan

Adresa: Jud. Prahova

Nr. Crt	Nr cadastral Nr. topografic	Suprafața* (mp)	Observații / Referințe
A1		734	Sector cadastral:5 Teren neimprejmuit;

B. Partea II. Proprietari și acte

Inscrieri privitoare la dreptul de proprietate și alte drepturi reale	Referințe
/	
Act Administrativ nr. 17, din 26/03/1999 emis de PRIMARIA COMUNEI BUCOV;	
B1	A1
Inscrierea provizorie, drept de PROPRIETATE, dobandit prin Lege, cota actuala 1/1, cota initiala 1/1	
1) UAT BUCOV, CIF:2843531	
OBSERVATII: DOMENIUL PUBLIC	

C. Partea III. SARCINI .

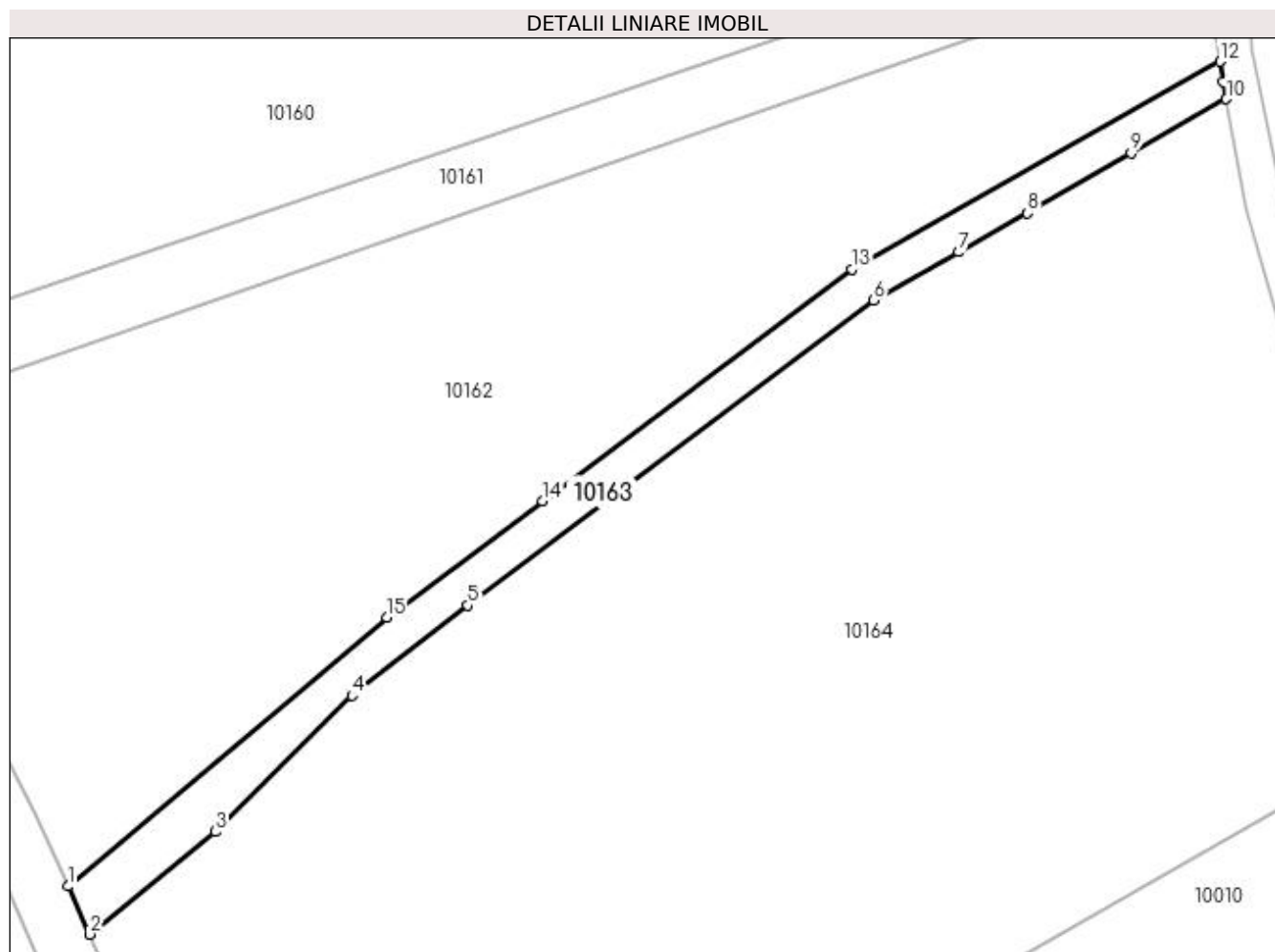
Inscrieri privind dezmembramintele dreptului de proprietate, drepturi reale de garanție și sarcini	Referințe
NU SUNT	

Anexa Nr. 1 La Partea I

Teren

Nr cadastral	Suprafața (mp)*	Observații / Referințe
	734	

* Suprafața este determinată în planul de proiecție Stereo 70.



Date referitoare la teren

Crt	Categorie folosință	Intra vilan	Suprafața (mp)	Tarla	Parcelă	Nr. topo	Observații / Referințe
1	drum	NU	734	9	401	-	

Lungime Segmente

1) Valorile lungimilor segmentelor sunt obținute din proiecție în plan.

Punct început	X / Y	Punct sfârșit	X / Y	Lungime segment (** (m)
1	584.911,865 392.042,602	2	584.914,337 392.037,172	5.966
2	584.914,337 392.037,172	3	584.928,55 392.048,764	18.341
3	584.928,55 392.048,764	4	584.943,982 392.064,176	21.81
4	584.943,982 392.064,176	5	584.957,124 392.074,337	16.612
5	584.957,124 392.074,337	6	585.003,001 392.108,848	57.408

Punct început	X / Y	Punct sfârşit	X / Y	Lungime segment (** (m)
6	585.003,001 392.108,848	7	585.012,634 392.114,281	11.059
7	585.012,634 392.114,281	8	585.020,408 392.118,666	8.925
8	585.020,408 392.118,666	9	585.032,104 392.125,462	13.527
9	585.032,104 392.125,462	10	585.042,883 392.131,589	12.399
10	585.042,883 392.131,589	11	585.042,545 392.133,542	1.982
11	585.042,545 392.133,542	12	585.042,151 392.135,82	2.312
12	585.042,151 392.135,82	13	585.000,526 392.112,351	47.785
13	585.000,526 392.112,351	14	584.965,547 392.086,149	43.704
14	584.965,547 392.086,149	15	584.947,956 392.072,971	21.98
15	584.947,956 392.072,971	1	584.911,865 392.042,602	47.168

** Lungimile segmentelor sunt determinate în planul de proiecţie Stereo 70 şi sunt rotunjite la 1 milimetru.

*** Distanţa dintre puncte este formată din segmente cumulate ce sunt mai mici decât valoarea 1 milimetru.

**DATE DESPRE IMOBILUL NR. 10164**

Oficiul de Cadastru și Publicitate Imobiliară PRAHOVA
Biroul de Cadastru și Publicitate Imobiliară Ploiești

A. Partea I. Descrierea imobilului

TEREN Extravilan

Nr. CF vechi:592

Nr. cadastral vechi:773

Adresa: Jud. Prahova

Nr. Crt	Nr cadastral Nr. topografic	Suprafața* (mp)	Observații / Referințe
A1	23452	10.000	Sector cadastral:5 Teren neimprejmuit;

B. Partea II. Proprietari și acte

Inscrieri privitoare la dreptul de proprietate și alte drepturi reale		Referințe
10226 / 22/06/2004		
Act Notarial nr. 1486, din 16/06/2004 emis de BNP.BARBU FLOAREA (CONTRACT DE VANZARE-CUMPARARE);		
B1	Intabulare, drept de PROPRIETATEcumparare ca bun propriu, dobandit prin Conventie, cota actuala 1/1, cota initiala 1/1 1) PAUNESCU MARCELA , (necasatorita); <i>OBSERVATII: (provenita din conversia CF 592)</i>	A1

C. Partea III. SARCINI .

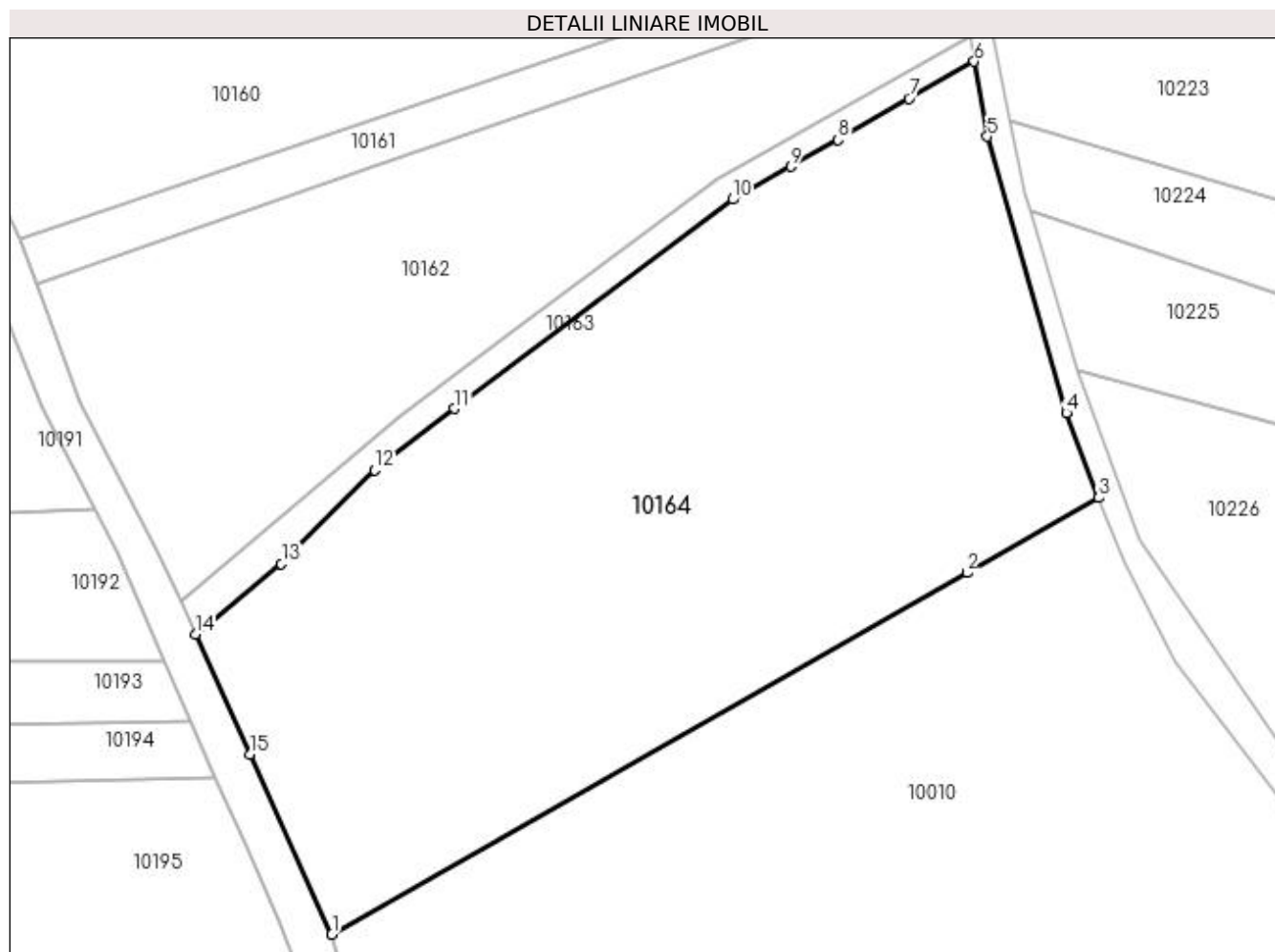
Inscrieri privind dezmembramintele dreptului de proprietate, drepturi reale de garanție și sarcini	Referințe
NU SUNT	

Anexa Nr. 1 La Partea I

Teren

Nr cadastral	Suprafața (mp)*	Observații / Referințe
23452	10.000	

* Suprafața este determinată în planul de proiecție Stereo 70.



Date referitoare la teren

Crt	Categorie folosință	Intravilan	Suprafața (mp)	Tarla	Parcelă	Nr. topo	Observații / Referințe
1	vie	NU	2.496	9	230/9	-	
2	pasune	NU	7.504	9	230/10	-	

Lungime Segmente

1) Valorile lungimilor segmentelor sunt obținute din proiecție în plan.

Punct început	X / Y	Punct sfârșit	X / Y	Lungime segment (** (m)
1	584.936,885 391.987,64	2	585.041,673 392.047,262	120.562
2	585.041,673 392.047,262	3	585.063,452 392.059,654	25.058
3	585.063,452 392.059,654	4	585.058,085 392.073,616	14.958
4	585.058,085 392.073,616	5	585.045,02 392.119,232	47.45

Punct început	X / Y	Punct sfârşit	X / Y	Lungime segment (** (m)
5	585.045,02 392.119,232	6	585.042,883 392.131,589	12.54
6	585.042,883 392.131,589	7	585.032,104 392.125,462	12.399
7	585.032,104 392.125,462	8	585.020,408 392.118,666	13.527
8	585.020,408 392.118,666	9	585.012,634 392.114,281	8.925
9	585.012,634 392.114,281	10	585.003,001 392.108,848	11.059
10	585.003,001 392.108,848	11	584.957,124 392.074,337	57.408
11	584.957,124 392.074,337	12	584.943,982 392.064,176	16.612
12	584.943,982 392.064,176	13	584.928,55 392.048,764	21.81
13	584.928,55 392.048,764	14	584.914,337 392.037,172	18.341
14	584.914,337 392.037,172	15	584.923,351 392.017,372	21.755
15	584.923,351 392.017,372	1	584.936,885 391.987,64	32.667

** Lungimile segmentelor sunt determinate în planul de proiecție Stereo 70 și sunt rotunjite la 1 milimetru.

*** Distanța dintre puncte este formată din segmente cumulate ce sunt mai mici decât valoarea 1 milimetru.

**DATE DESPRE IMOBILUL NR. 10165**

Oficiul de Cadastru și Publicitate Imobiliară PRAHOVA
Biroul de Cadastru și Publicitate Imobiliară Ploiești

A. Partea I. Descrierea imobilului

TEREN Extravilan

Adresa: Jud. Prahova

Nr. Crt	Nr cadastral Nr. topografic	Suprafața* (mp)	Observații / Referințe
A1		873	Sector cadastral:5 Teren neimprejmuit;

B. Partea II. Proprietari și acte

Inscrieri privitoare la dreptul de proprietate și alte drepturi reale		Referințe
/		
Act Normativ nr. 7, din 13/03/1996 emis de PARLAMENTUL ROMANIEI (art. 13 alin 15);		
B1	Inscrierea provizorie, drept de PROPRIETATE, dobandit prin Lege, cota actuala 1/1, cota initiala 1/1 1) UAT BUCOV, CIF:2843531	A1

C. Partea III. SARCINI .

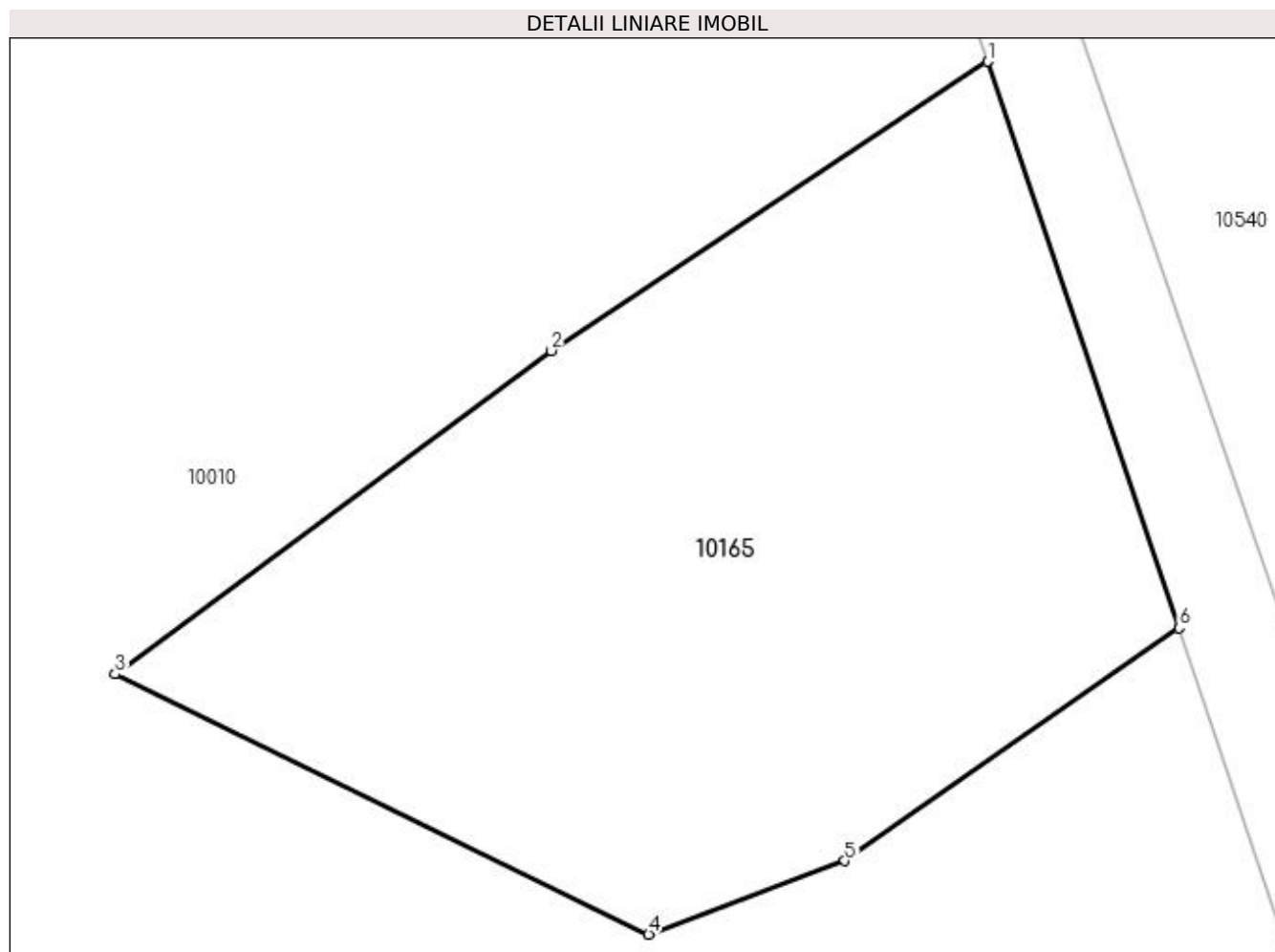
Inscrieri privind dezmembramintele dreptului de proprietate, drepturi reale de garanție și sarcini	Referințe
NU SUNT	

Anexa Nr. 1 La Partea I

Teren

Nr cadastral	Suprafața (mp)*	Observații / Referințe
	873	

* Suprafața este determinată în planul de proiecție Stereo 70.



Date referitoare la teren

Crt	Categorie folosință	Intravilan	Suprafața (mp)	Tarla	Parcelă	Nr. topo	Observații / Referințe
1	curți constructii	NU	873	9	230/7	-	

Lungime Segmente

1) Valorile lungimilor segmentelor sunt obținute din proiecție în plan.

Punct început	X / Y	Punct sfârșit	X / Y	Lungime segment (** (m)
1	585.140,31 391.932,27	2	585.121,601 391.919,871	22.445
2	585.121,601 391.919,871	3	585.102,882 391.906,001	23.298
3	585.102,882 391.906,001	4	585.125,769 391.894,84	25.463
4	585.125,769 391.894,84	5	585.134,189 391.897,996	8.992
5	585.134,189 391.897,996	6	585.148,527 391.907,977	17.47

Punct început	X / Y	Punct sfârșit	X / Y	Lungime segment (** (m)
6	585.148,527 391.907,977	1	585.140,31 391.932,27	25.645

** Lungimile segmentelor sunt determinate în planul de proiecție Stereo 70 și sunt rotunjite la 1 milimetru.

*** Distanța dintre puncte este formată din segmente cumulate ce sunt mai mici decât valoarea 1 milimetru.

**DATE DESPRE IMOBILUL NR. 10166**

Oficiul de Cadastru și Publicitate Imobiliară PRAHOVA
Biroul de Cadastru și Publicitate Imobiliară Ploiești

A. Partea I. Descrierea imobilului

TEREN Extravilan

Adresa: Jud. Prahova

Nr. Crt	Nr cadastral Nr. topografic	Suprafața* (mp)	Observații / Referințe
A1		1.662	Sector cadastral:5 Teren neimprejmuit;

B. Partea II. Proprietari și acte

Inscrieri privitoare la dreptul de proprietate și alte drepturi reale		Referințe
/		
Act Normativ nr. 7, din 13/03/1996 emis de PARLAMENTUL ROMANIEI (art. 13 alin 15);		
B1	Inscrierea provizorie, drept de PROPRIETATE, dobandit prin Lege, cota actuala 1/1, cota initiala 1/1 1) UAT BUCOV, CIF:2843531	A1

C. Partea III. SARCINI .

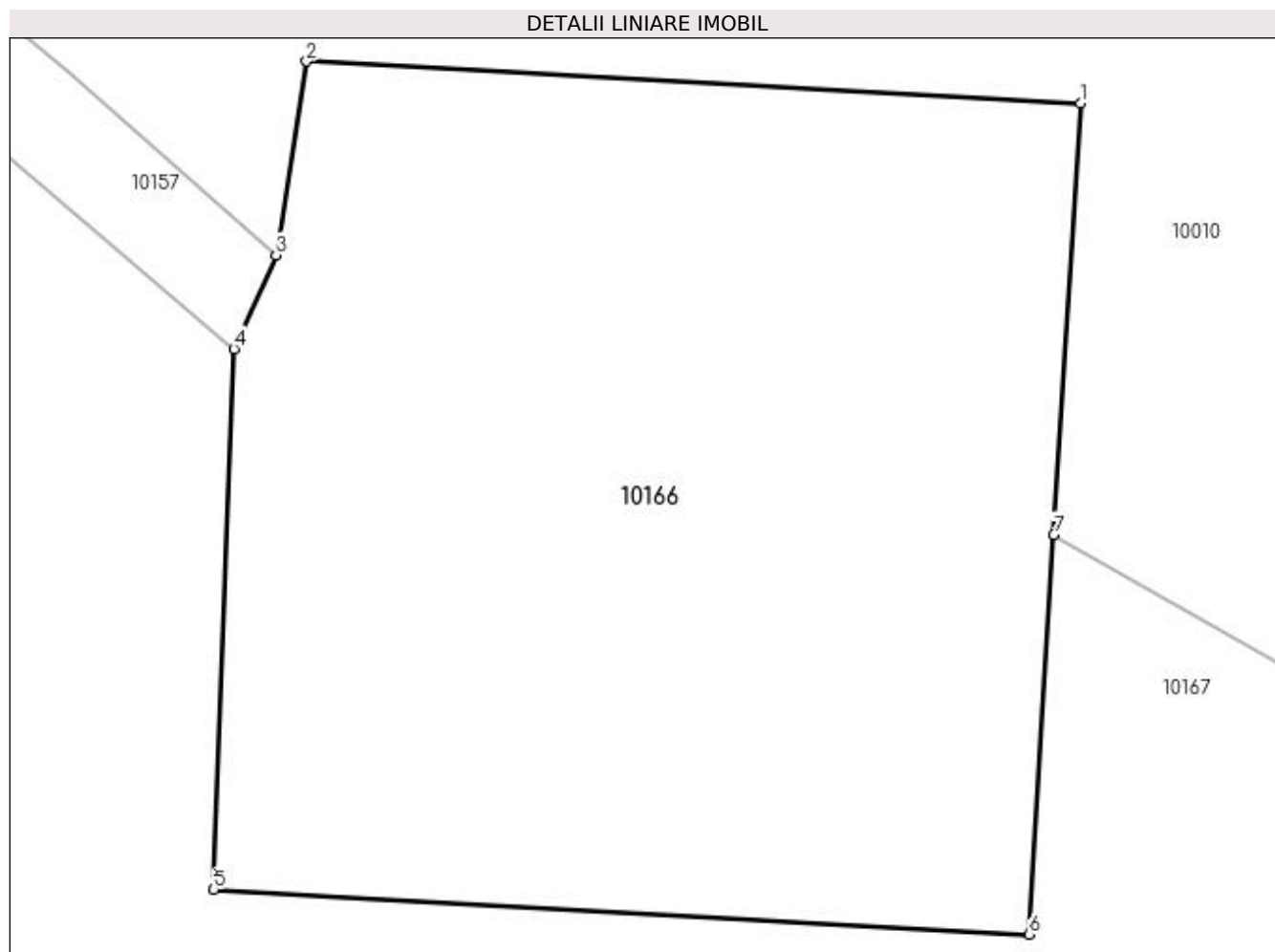
Inscrieri privind dezmembramintele dreptului de proprietate, drepturi reale de garanție și sarcini	Referințe
NU SUNT	

Anexa Nr. 1 La Partea I

Teren

Nr cadastral	Suprafața (mp)*	Observații / Referințe
	1.662	

* Suprafața este determinată în planul de proiecție Stereo 70.



Date referitoare la teren

Crt	Categorie folosință	Intra vilan	Suprafața (mp)	Tarla	Parcelă	Nr. topo	Observații / Referințe
1	curți constructii	NU	1.662	9	230/6	-	

Lungime Segmente

1) Valorile lungimilor segmentelor sunt obținute din proiecție în plan.

Punct început	X / Y	Punct sfârșit	X / Y	Lungime segment (** (m)
1	585.076,603 391.855,721	2	585.038,234 391.857,799	38.425
2	585.038,234 391.857,799	3	585.036,711 391.848,196	9.723
3	585.036,711 391.848,196	4	585.034,631 391.843,548	5.092
4	585.034,631 391.843,548	5	585.033,623 391.816,748	26.819
5	585.033,623 391.816,748	6	585.074,058 391.814,537	40.495

Punct început	X / Y	Punct sfârșit	X / Y	Lungime segment (** (m)
6	585.074,058 391.814,537	7	585.075,282 391.834,342	19.843
7	585.075,282 391.834,342	1	585.076,603 391.855,721	21.42

** Lungimile segmentelor sunt determinate în planul de proiecție Stereo 70 și sunt rotunjite la 1 milimetru.

*** Distanța dintre puncte este formată din segmente cumulate ce sunt mai mici decât valoarea 1 milimetru.

**DATE DESPRE IMOBILUL NR. 10167**

Oficiul de Cadastru și Publicitate Imobiliară PRAHOVA
Biroul de Cadastru și Publicitate Imobiliară Ploiești

A. Partea I. Descrierea imobilului

TEREN Extravilan

Adresa: Jud. Prahova

Nr. Crt	Nr cadastral Nr. topografic	Suprafața* (mp)	Observații / Referințe
A1		25.000	Sector cadastral:5 Teren neimprejmuit;

B. Partea II. Proprietari și acte

Inscrieri privitoare la dreptul de proprietate și alte drepturi reale	Referințe
/	
Act Administrativ nr. 116328, din 22/08/2005 emis de CJSDPAT PRAHOVA (TITLU DE PROPRIETATE;);	
B1	A1
Intabulare, drept de PROPRIETATE, dobândit prin Reconstituire, cota actuala 1/1, cota initiala 1/1 1) KISIELEVSKI VIORICA MARGARETA	

C. Partea III. SARCINI .

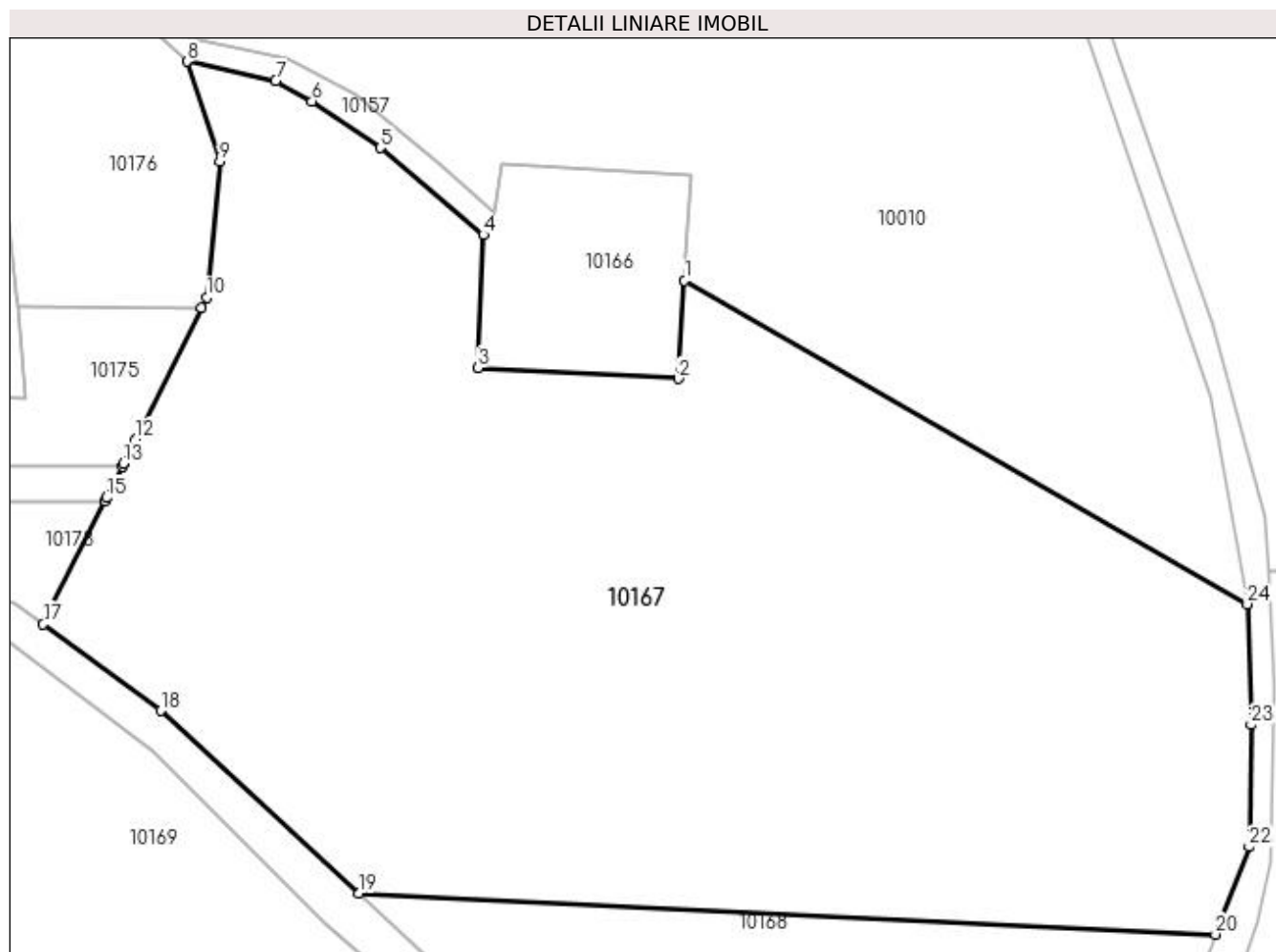
Inscrieri privind dezmembramintele dreptului de proprietate, drepturi reale de garanție și sarcini	Referințe
NU SUNT	

Anexa Nr. 1 La Partea I

Teren

Nr cadastral	Suprafața (mp)*	Observații / Referințe
	25.000	

* Suprafața este determinată în planul de proiecție Stereo 70.



Date referitoare la teren

Crt	Categorie folosință	Intra vilan	Suprafața (mp)	Tarla	Parcelă	Nr. topo	Observații / Referințe
1	pasune	NU	25.000	9	230/20	-	

Lungime Segmente

1) Valorile lungimilor segmentelor sunt obținute din proiecție în plan.

Punct început	X / Y	Punct sfârșit	X / Y	Lungime segment (** (m)
1	585.075,282 391.834,342	2	585.074,058 391.814,537	19.843
3	585.033,623 391.816,748	4	585.034,631 391.843,548	26.819
5	585.013,858 391.861,144	6	585.000,01 391.870,504	16.715
7	584.992,712 391.874,622	8	584.974,746 391.878,553	18.391
9	584.981,433 391.858,334	10	584.978,744 391.830,919	27.547

Punct început	X / Y	Punct sfârșit	X / Y	Lungime segment (** (m)
2	585.074,058 391.814,537	3	585.033,623 391.816,748	40.495
4	585.034,631 391.843,548	5	585.013,858 391.861,144	27.224
6	585.000,01 391.870,504	7	584.992,712 391.874,622	8.38
8	584.974,746 391.878,553	9	584.981,433 391.858,334	21.296
10	584.978,744 391.830,919	11	584.977,701 391.828,836	2.33

Punct început	X / Y	Punct sfârșit	X / Y	Lungime segment (** (m)
11	584.977,701 391.828,836	12	584.964,402 391.802,261	29.717
13	584.961,984 391.797,43	14	584.961,682 391.796,826	0.675
15	584.958,502 391.790,473	16	584.958,174 391.789,818	0.733
17	584.945,712 391.764,915	18	584.969,441 391.747,464	29.455
19	585.009,518 391.710,528	20	585.182,543 391.702,288	173.221
21	585.183,569 391.704,943	22	585.189,363 391.719,946	16.083
23	585.189,765 391.744,599	24	585.189,016 391.769,003	24.415

Punct început	X / Y	Punct sfârșit	X / Y	Lungime segment (** (m)
12	584.964,402 391.802,261	13	584.961,984 391.797,43	5.402
14	584.961,682 391.796,826	15	584.958,502 391.790,473	7.104
16	584.958,174 391.789,818	17	584.945,712 391.764,915	27.847
18	584.969,441 391.747,464	19	585.009,518 391.710,528	54.502
20	585.182,543 391.702,288	21	585.183,569 391.704,943	2.846
22	585.189,363 391.719,946	23	585.189,765 391.744,599	24.656
24	585.189,016 391.769,003	1	585.075,282 391.834,342	131.166

** Lungimile segmentelor sunt determinate în planul de proiecție Stereo 70 și sunt rotunjite la 1 milimetru.

*** Distanța dintre puncte este formată din segmente cumulate ce sunt mai mici decât valoarea 1 milimetru.

**DATE DESPRE IMOBILUL NR. 10168**

Oficiul de Cadastru și Publicitate Imobiliară PRAHOVA
Biroul de Cadastru și Publicitate Imobiliară Ploiești

A. Partea I. Descrierea imobilului

TEREN Extravilan

Adresa: Jud. Prahova

Nr. Crt	Nr cadastral Nr. topografic	Suprafața* (mp)	Observații / Referințe
A1		5.608	Sector cadastral:5 Teren neimprejmuit;

B. Partea II. Proprietari și acte

Inscrieri privitoare la dreptul de proprietate și alte drepturi reale	Referințe
/	
Act Administrativ nr. 9413, din 03/04/2023 emis de PRIMARIA COMUNEI BUCOV;	
B1	A1
Intabulare, drept de PROPRIETATE, dobândit prin Lege, cota actuala 1/1, cota initiala 1/1	
1) UAT BUCOV, CIF:2843531	
OBSERVATII: REZERVA LA DISPOZITIA COMISIEI LOCALE DE FOND FUNCIAR	

C. Partea III. SARCINI .

Inscrieri privind dezmembramintele dreptului de proprietate, drepturi reale de garanție și sarcini	Referințe
NU SUNT	

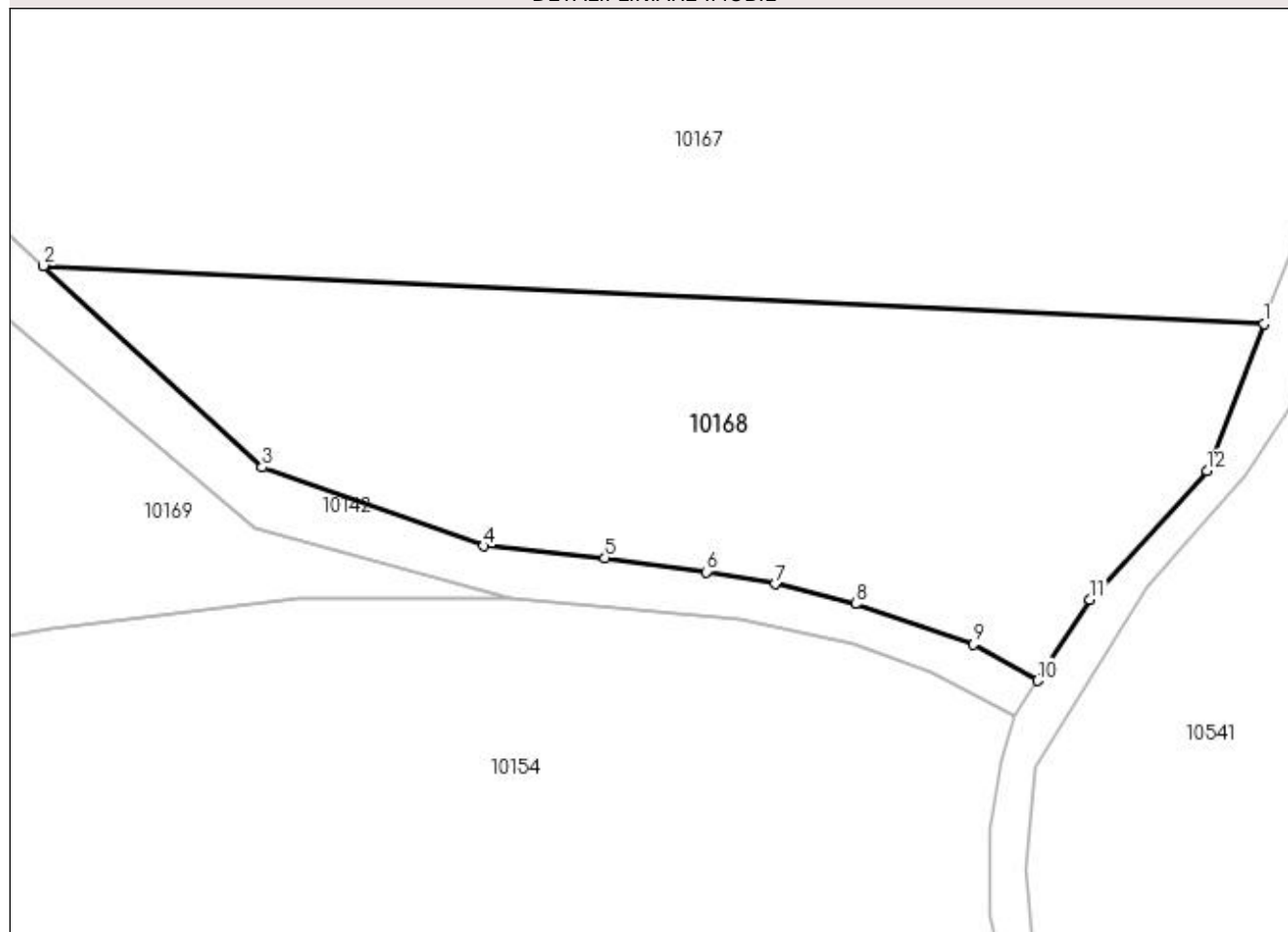
Anexa Nr. 1 La Partea I

Teren

Nr cadastral	Suprafața (mp)*	Observații / Referințe
	5.608	

* Suprafața este determinată în planul de proiecție Stereo 70.

DETALII LINIARE IMOBIL



Date referitoare la teren

Crt	Categorie folosință	Intra vilan	Suprafața (mp)	Tarla	Parcelă	Nr. topo	Observații / Referințe
1	pasune	NU	5.608	9	230/21	-	

Lungime Segmente

1) Valorile lungimilor segmentelor sunt obținute din proiecție în plan.

Punct început	X / Y	Punct sfârșit	X / Y	Lungime segment (** (m)
1	585.182,543 391.702,288	2	585.009,518 391.710,528	173.221
2	585.009,518 391.710,528	3	585.040,518 391.681,959	42.157
3	585.040,518 391.681,959	4	585.071,94 391.670,832	33.334
4	585.071,94 391.670,832	5	585.089,116 391.669,132	17.26
5	585.089,116 391.669,132	6	585.103,466 391.667,149	14.486

Punct început	X / Y	Punct sfârşit	X / Y	Lungime segment (** (m)
6	585.103,466 391.667,149	7	585.113,288 391.665,449	9.968
7	585.113,288 391.665,449	8	585.124,664 391.662,631	11.72
8	585.124,664 391.662,631	9	585.141,359 391.656,894	17.653
9	585.141,359 391.656,894	10	585.150,462 391.651,756	10.453
10	585.150,462 391.651,756	11	585.157,92 391.663,242	13.695
11	585.157,92 391.663,242	12	585.174,508 391.681,482	24.655
12	585.174,508 391.681,482	1	585.182,543 391.702,288	22.304

** Lungimile segmentelor sunt determinate în planul de proiecţie Stereo 70 şi sunt rotunjite la 1 milimetru.

*** Distanţa dintre puncte este formată din segmente cumulate ce sunt mai mici decât valoarea 1 milimetru.

**DATE DESPRE IMOBILUL NR. 10169**

Oficiul de Cadastru și Publicitate Imobiliară PRAHOVA
Biroul de Cadastru și Publicitate Imobiliară Ploiești

A. Partea I. Descrierea imobilului

TEREN Extravilan

Adresa: Jud. Prahova

Nr. Crt	Nr cadastral Nr. topografic	Suprafața* (mp)	Observații / Referințe
A1		29.189	Sector cadastral:5 Teren neimprejmuit;

B. Partea II. Proprietari și acte

Inscrieri privitoare la dreptul de proprietate și alte drepturi reale	Referințe
/	
Act Administrativ nr. 9398, din 03/04/2023 emis de PRIMARIA COMUNEI BUCOV;	
B1	A1
Intabulare, drept de PROPRIETATE, dobândit prin Lege, cota actuala 1/1, cota initiala 1/1	
1) UAT BUCOV, CIF:2843531	
OBSERVATII: REZERVA LA DISPOZITIA COMISIEI LOCALE DE FOND FUNCJAR	

C. Partea III. SARCINI .

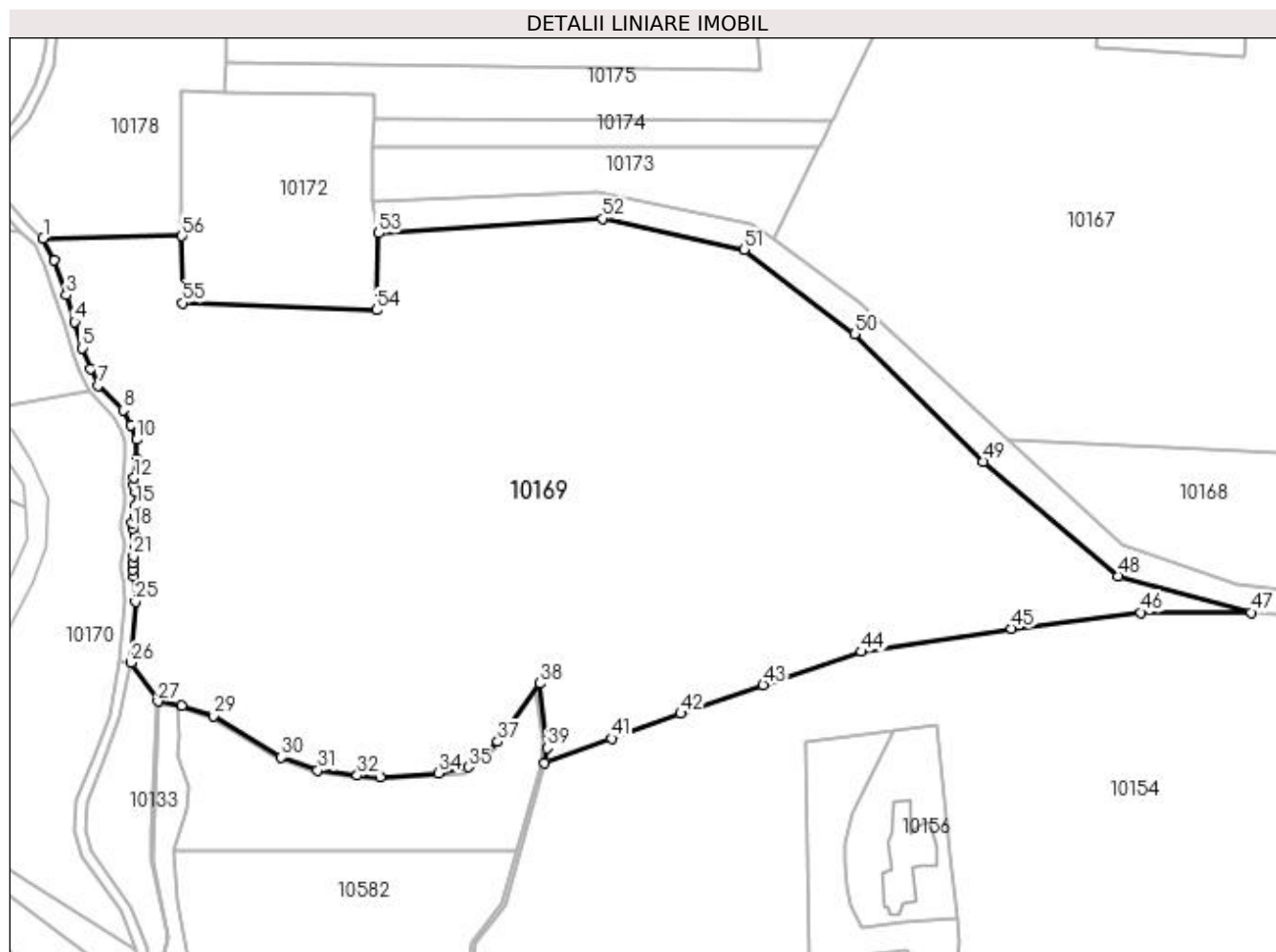
Inscrieri privind dezmembramintele dreptului de proprietate, drepturi reale de garanție și sarcini	Referințe
NU SUNT	

Anexa Nr. 1 La Partea I

Teren

Nr cadastral	Suprafața (mp)*	Observații / Referințe
	29.189	

* Suprafața este determinată în planul de proiecție Stereo 70.



Date referitoare la teren

Crt	Categorie folosință	Intravilan	Suprafața (mp)	Tarla	Parcelă	Nr. topo	Observații / Referințe
1	pașune	NU	29.189	9	232	-	

Lungime Segmente

1) Valorile lungimilor segmentelor sunt obținute din proiecție în plan.

Punct început	X / Y	Punct sfârșit	X / Y	Lungime segment
1	584.747,376 391.765,011	2	584.750,478 391.759,091	6.683
4	584.755,978 391.742,344	5	584.757,949 391.735,201	7.41
7	584.762,367 391.725,068	8	584.769,093 391.718,328	9.522
10	584.772,726 391.710,335	11	584.772,843 391.705,181	5.155
13	584.771,962 391.697,922	14	584.772,639 391.696,182	1.867
16	584.772,164 391.689,745	17	584.771,581 391.687,828	2.004
2	584.750,478 391.759,091	3	584.753,696 391.749,568	10.052
5	584.757,949 391.735,201	6	584.760,236 391.729,666	5.989
8	584.769,093 391.718,328	9	584.771,285 391.714,176	4.695
11	584.772,843 391.705,181	12	584.772,033 391.699,917	5.326
14	584.772,639 391.696,182	15	584.772,639 391.692,473	3.709
17	584.771,581 391.687,828	18	584.771,712 391.686,253	1.58
3	584.753,696 391.749,568	4	584.755,978 391.742,344	7.576
6	584.760,236 391.729,666	7	584.762,367 391.725,068	5.068
9	584.771,285 391.714,176	10	584.772,726 391.710,335	4.102
12	584.772,033 391.699,917	13	584.771,962 391.697,922	1.996
15	584.772,639 391.692,473	16	584.772,164 391.689,745	2.769
18	584.771,712 391.686,253	19	584.772,207 391.684,273	2.041

Punct început	X / Y	Punct sfârșit	X / Y	Lungime segment	Punct început	X / Y	Punct sfârșit	X / Y	Lungime segment	Punct început	X / Y	Punct sfârșit	X / Y	Lungime segment
19	584.772,207 391.684,273	20	584.772,467 391.681,418	2.867	20	584.772,467 391.681,418	21	584.771,912 391.678,646	2.827	21	584.771,912 391.678,646	22	584.771,736 391.676,885	1.77
22	584.771,736 391.676,885	23	584.771,658 391.675,097	1.79	23	584.771,658 391.675,097	24	584.772,122 391.673,15	2.002	24	584.772,122 391.673,15	25	584.772,491 391.666,337	6.823
25	584.772,491 391.666,337	26	584.771,174 391.649,746	16.64 3	26	584.771,174 391.649,746	27	584.778,516 391.639,263	12.79 8	27	584.778,516 391.639,263	28	584.785,055 391.638,182	6.628
28	584.785,055 391.638,182	29	584.793,623 391.635,285	9.045	29	584.793,623 391.635,285	30	584.812,113 391.624,085	21.61 8	30	584.812,113 391.624,085	31	584.821,969 391.620,544	10.47 3
31	584.821,969 391.620,544	32	584.832,751 391.619,128	10.87 5	32	584.832,751 391.619,128	33	584.838,936 391.618,613	6.206	33	584.838,936 391.618,613	34	584.854,849 391.619,772	15.95 5
34	584.854,849 391.619,772	35	584.862,854 391.621,392	8.167	35	584.862,854 391.621,392	36	584.866,784 391.624,482	4.999	36	584.866,784 391.624,482	37	584.870,907 391.628,344	5.649
37	584.870,907 391.628,344	38	584.882,464 391.644,113	19.55 1	38	584.882,464 391.644,113	39	584.884,298 391.626,555	17.65 4	39	584.884,298 391.626,555	40	584.883,71 391.622,407	4.189
40	584.883,71 391.622,407	41	584.901,848 391.629,189	19.36 4	41	584.901,848 391.629,189	42	584.920,636 391.635,972	19.97 5	42	584.920,636 391.635,972	43	584.943,04 391.643,713	23.70 4
43	584.943,04 391.643,713	44	584.969,738 391.652,778	28.19 5	44	584.969,738 391.652,778	45	585.010,592 391.658,997	41.32 5	45	585.010,592 391.658,997	46	585.045,775 391.663,411	35.45 9
46	585.045,775 391.663,411	47	585.075,66 391.663,411	29.88 5	47	585.075,66 391.663,411	48	585.039,5 391.673,303	37.48 9	48	585.039,5 391.673,303	49	585.002,876 391.704,379	48.03 2
49	585.002,876 391.704,379	50	584.967,872 391.739,093	49.29 8	50	584.967,872 391.739,093	51	584.937,927 391.761,908	37.64 6	51	584.937,927 391.761,908	52	584.899,535 391.770,398	39.32
52	584.899,535 391.770,398	53	584.838,554 391.766,399	61.11 2	53	584.838,554 391.766,399	54	584.837,929 391.745,538	20.87	54	584.837,929 391.745,538	55	584.785,281 391.747,473	52.68 4
55	584.785,281 391.747,473	56	584.785,121 391.765,63	18.15 8	56	584.785,121 391.765,63	1	584.747,376 391.765,011	37.75					

** Lungimile segmentelor sunt determinate în planul de proiecție Stereo 70 și sunt rotunjite la 1 milimetru.

*** Distanța dintre puncte este formată din segmente cumulate ce sunt mai mici decât valoarea 1 milimetru.

**DATE DESPRE IMOBILUL NR. 10170**

Oficiul de Cadastru și Publicitate Imobiliară PRAHOVA
Biroul de Cadastru și Publicitate Imobiliară Ploiești

A. Partea I. Descrierea imobilului

TEREN Extravilan

Adresa: Jud. Prahova

Nr. Crt	Nr cadastral Nr. topografic	Suprafața* (mp)	Observații / Referințe
A1		4.000	Sector cadastral:5 Teren neimprejmuit;

B. Partea II. Proprietari și acte

Inscrieri privitoare la dreptul de proprietate și alte drepturi reale	Referințe
/	
Act Administrativ nr. 73486, din 30/11/2002 emis de CJSDPAT PRAHOVA (TITLU DE PROPRIETATE;);	
B1	A1
Intabulare, drept de PROPRIETATE, dobândit prin Reconstituire, cota actuala 1/1, cota initiala 1/1 1) NICOLESCU MARIA	

C. Partea III. SARCINI .

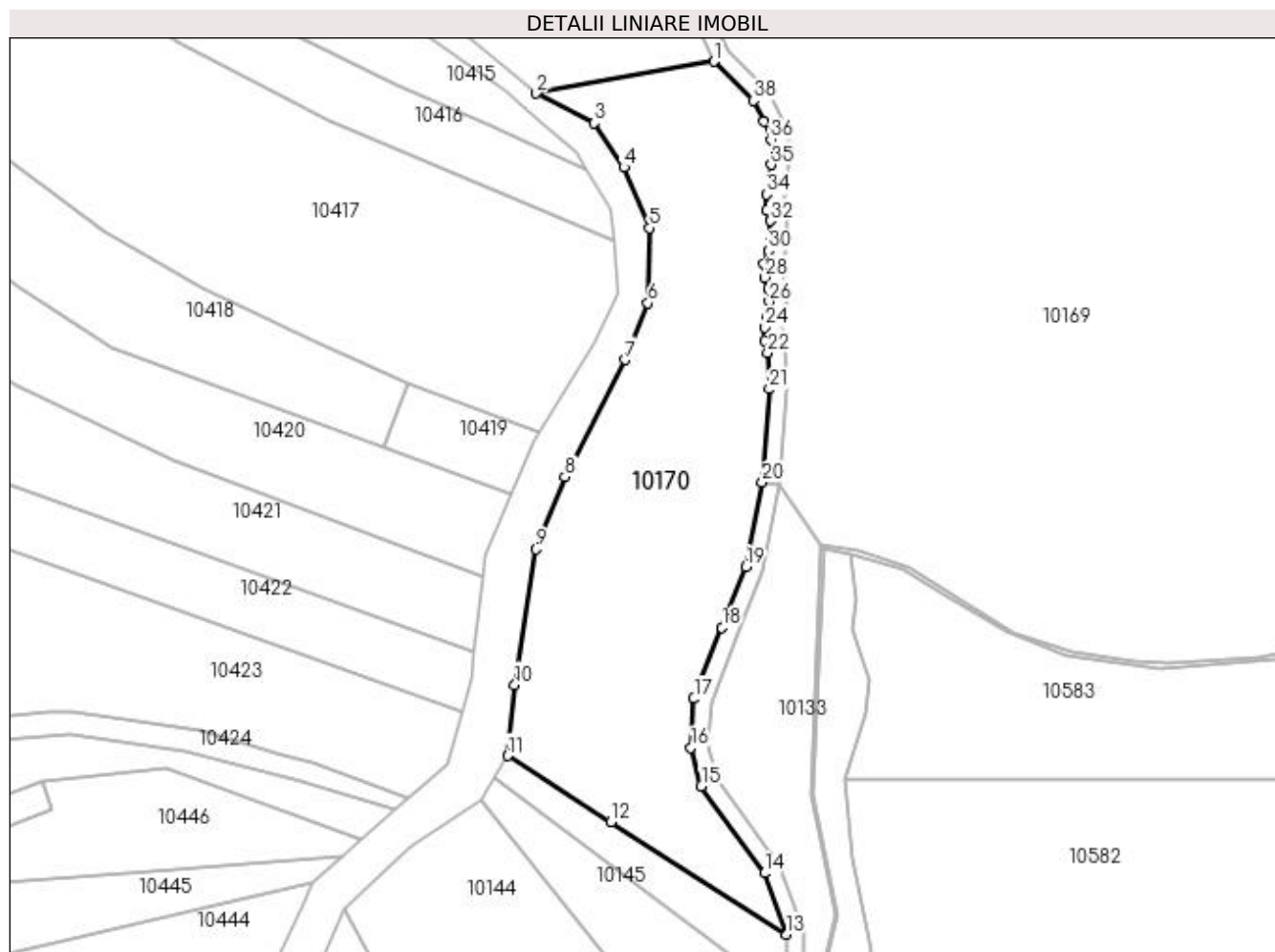
Inscrieri privind dezmembramintele dreptului de proprietate, drepturi reale de garanție și sarcini	Referințe
NU SUNT	

Anexa Nr. 1 La Partea I

Teren

Nr cadastral	Suprafața (mp)*	Observații / Referințe
	4.000	

* Suprafața este determinată în planul de proiecție Stereo 70.



Date referitoare la teren

Crt	Categorie folosință	Intra vilan	Suprafața (mp)	Tarla	Parcelă	Nr. topo	Observații / Referințe
1	pasune	NU	4.000	5	333/3	-	

Lungime Segmente

1) Valorile lungimilor segmentelor sunt obținute din proiecție în plan.

Punct început	X / Y	Punct sfârșit	X / Y	Lungime segment (** (m)	Punct început	X / Y	Punct sfârșit	X / Y	Lungime segment (** (m)
1	584.759,869 391.723,325	2	584.728,942 391.717,773	31.421	2	584.728,942 391.717,773	3	584.738,984 391.712,655	11.271
3	584.738,984 391.712,655	4	584.744,182 391.704,924	9.316	4	584.744,182 391.704,924	5	584.748,573 391.694,399	11.404
5	584.748,573 391.694,399	6	584.748,355 391.681,282	13.119	6	584.748,355 391.681,282	7	584.744,416 391.671,444	10.597
7	584.744,416 391.671,444	8	584.733,915 391.651,113	22.883	8	584.733,915 391.651,113	9	584.728,877 391.638,56	13.526
9	584.728,877 391.638,56	10	584.725,158 391.614,949	23.902	10	584.725,158 391.614,949	11	584.723,904 391.602,605	12.408

Punct început	X / Y	Punct sfârșit	X / Y	Lungime segment (** (m)	Punct început	X / Y	Punct sfârșit	X / Y	Lungime segment (** (m)
11	584.723,904 391.602,605	12	584.741,957 391.591,174	21.368	12	584.741,957 391.591,174	13	584.772,5 391.571,578	36.289
13	584.772,5 391.571,578	14	584.768,611 391.582,219	11.329	14	584.768,611 391.582,219	15	584.757,635 391.597,357	18.698
15	584.757,635 391.597,357	16	584.755,832 391.604,053	6.934	16	584.755,832 391.604,053	17	584.756,347 391.612,551	8.514
17	584.756,347 391.612,551	18	584.761,242 391.624,913	13.296	18	584.761,242 391.624,913	19	584.765,363 391.635,472	11.335
19	584.765,363 391.635,472	20	584.768,197 391.650,151	14.95	20	584.768,197 391.650,151	21	584.769,485 391.666,375	16.275
21	584.769,485 391.666,375	22	584.769,141 391.672,718	6.352	22	584.769,141 391.672,718	23	584.768,643 391.674,809	2.149
23	584.768,643 391.674,809	24	584.768,742 391.677,099	2.292	24	584.768,742 391.677,099	25	584.768,942 391.679,09	2.001
25	584.768,942 391.679,09	26	584.769,44 391.681,58	2.539	26	584.769,44 391.681,58	27	584.769,24 391.683,77	2.199
27	584.769,24 391.683,77	28	584.768,742 391.685,762	2.053	28	584.768,742 391.685,762	29	584.768,543 391.688,151	2.397
29	584.768,543 391.688,151	30	584.769,24 391.690,441	2.394	30	584.769,24 391.690,441	31	584.769,639 391.692,731	2.325
31	584.769,639 391.692,731	32	584.769,639 391.695,619	2.888	32	584.769,639 391.695,619	33	584.768,942 391.697,411	1.923
33	584.768,942 391.697,411	34	584.769,041 391.700,199	2.79	34	584.769,041 391.700,199	35	584.769,838 391.705,377	5.239
35	584.769,838 391.705,377	36	584.769,738 391.709,758	4.382	36	584.769,738 391.709,758	37	584.768,543 391.712,944	3.403
37	584.768,543 391.712,944	38	584.766,651 391.716,529	4.054	38	584.766,651 391.716,529	1	584.759,869 391.723,325	9.601

** Lungimile segmentelor sunt determinate în planul de proiecție Stereo 70 și sunt rotunjite la 1 milimetru.

*** Distanța dintre puncte este formată din segmente cumulate ce sunt mai mici decât valoarea 1 milimetru.

**DATE DESPRE IMOBILUL NR. 10171**

Oficiul de Cadastru și Publicitate Imobiliară PRAHOVA
Biroul de Cadastru și Publicitate Imobiliară Ploiești

A. Partea I. Descrierea imobilului

TEREN Extravilan

Adresa: Jud. Prahova

Nr. Crt	Nr cadastral Nr. topografic	Suprafața* (mp)	Observații / Referințe
A1		2.185	Sector cadastral:5 Teren neimprejmuit;

B. Partea II. Proprietari și acte

Inscrieri privitoare la dreptul de proprietate și alte drepturi reale		Referințe
/		
Act Normativ nr. 7, din 13/03/1996 emis de PARLAMENTUL ROMANIEI (art. 13 alin 15);		
B1	Inscrierea provizorie, drept de PROPRIETATE, dobandit prin Lege, cota actuala 1/1, cota initiala 1/1 1) UAT BUCOV, CIF:2843531	A1

C. Partea III. SARCINI .

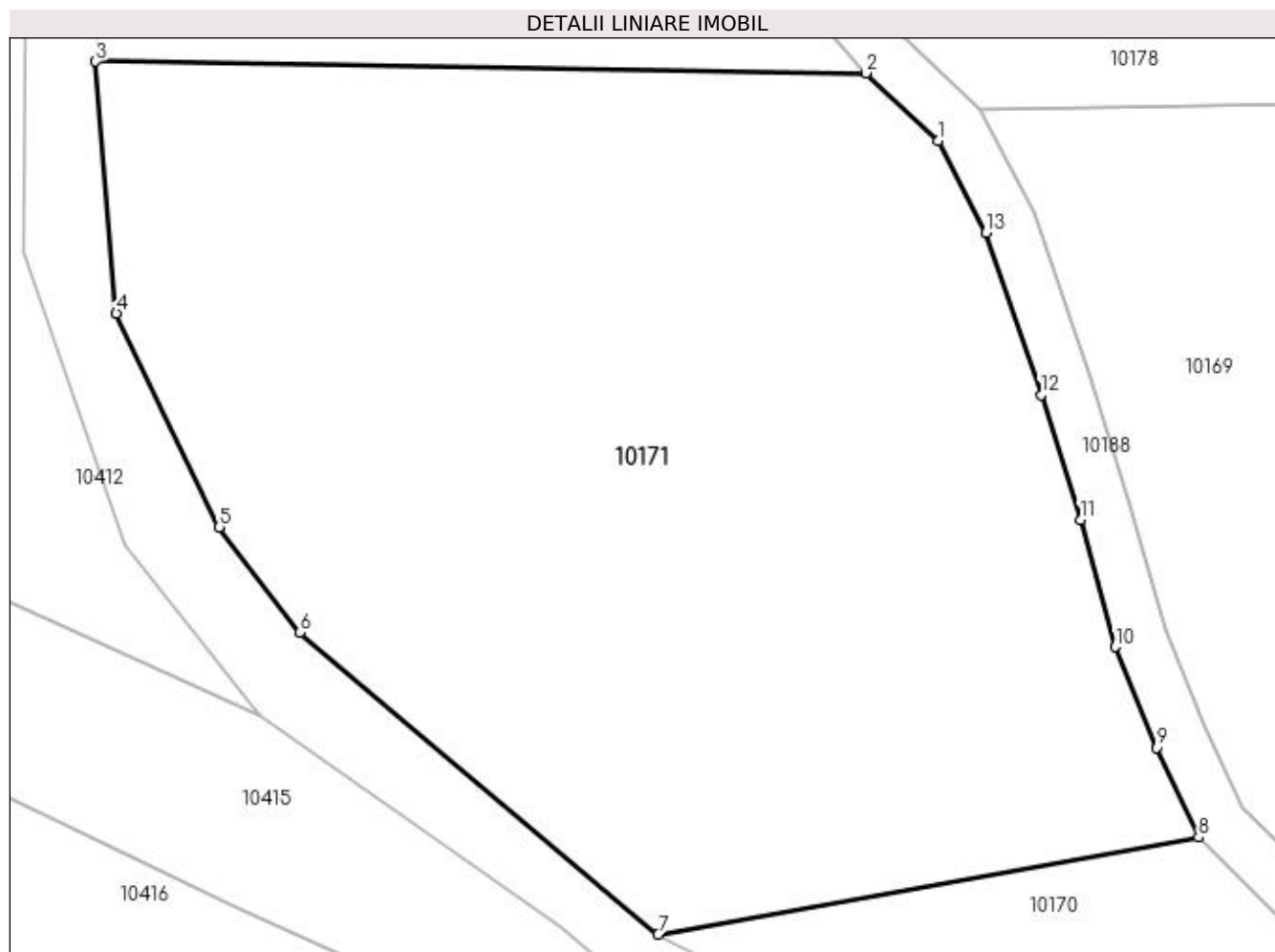
Inscrieri privind dezmembramintele dreptului de proprietate, drepturi reale de garanție și sarcini	Referințe
NU SUNT	

Anexa Nr. 1 La Partea I

Teren

Nr cadastral	Suprafața (mp)*	Observații / Referințe
	2.185	

* Suprafața este determinată în planul de proiecție Stereo 70.



Date referitoare la teren

Crt	Categorie folosință	Intravilan	Suprafața (mp)	Tarla	Parcelă	Nr. topo	Observații / Referințe
1	curți constructii	NU	2.185	9	333/4	-	

Lungime Segmente

1) Valorile lungimilor segmentelor sunt obținute din proiecție în plan.

Punct început	X / Y	Punct sfârșit	X / Y	Lungime segment (** (m)
1	584.744,954 391.763,17	2	584.740,817 391.767,055	5.675
2	584.740,817 391.767,055	3	584.696,733 391.767,719	44.089
3	584.696,733 391.767,719	4	584.697,919 391.753,304	14.464
4	584.697,919 391.753,304	5	584.703,81 391.741,078	13.571
5	584.703,81 391.741,078	6	584.708,437 391.735,06	7.591

Punct început	X / Y	Punct sfârșit	X / Y	Lungime segment (** (m)
6	584.708,437 391.735,06	7	584.728,942 391.717,773	26.82
7	584.728,942 391.717,773	8	584.759,869 391.723,325	31.421
8	584.759,869 391.723,325	9	584.757,487 391.728,462	5.662
9	584.757,487 391.728,462	10	584.755,106 391.734,226	6.236
10	584.755,106 391.734,226	11	584.753,101 391.741,493	7.539
11	584.753,101 391.741,493	12	584.750,845 391.748,636	7.491
12	584.750,845 391.748,636	13	584.747,711 391.757,908	9.787
13	584.747,711 391.757,908	1	584.744,954 391.763,17	5.941

** Lungimile segmentelor sunt determinate în planul de proiecție Stereo 70 și sunt rotunjite la 1 milimetru.

*** Distanța dintre puncte este formată din segmente cumulate ce sunt mai mici decât valoarea 1 milimetru.

**DATE DESPRE IMOBILUL NR. 10172**

Oficiul de Cadastru și Publicitate Imobiliară PRAHOVA
Biroul de Cadastru și Publicitate Imobiliară Ploiești

A. Partea I. Descrierea imobilului

TEREN Extravilan

Adresa: Jud. Prahova

Nr. Crt	Nr cadastral Nr. topografic	Suprafața* (mp)	Observații / Referințe
A1		3.052	Sector cadastral:5 Teren neimprejmuit;

B. Partea II. Proprietari și acte

Inscrieri privitoare la dreptul de proprietate și alte drepturi reale		Referințe
/		
Act Normativ nr. 7, din 13/03/1996 emis de PARLAMENTUL ROMANIEI (art. 13 alin 15);		
B1	Inscrierea provizorie, drept de PROPRIETATE, dobandit prin Lege, cota actuala 1/1, cota initiala 1/1 1) UAT BUCOV, CIF:2843531	A1

C. Partea III. SARCINI .

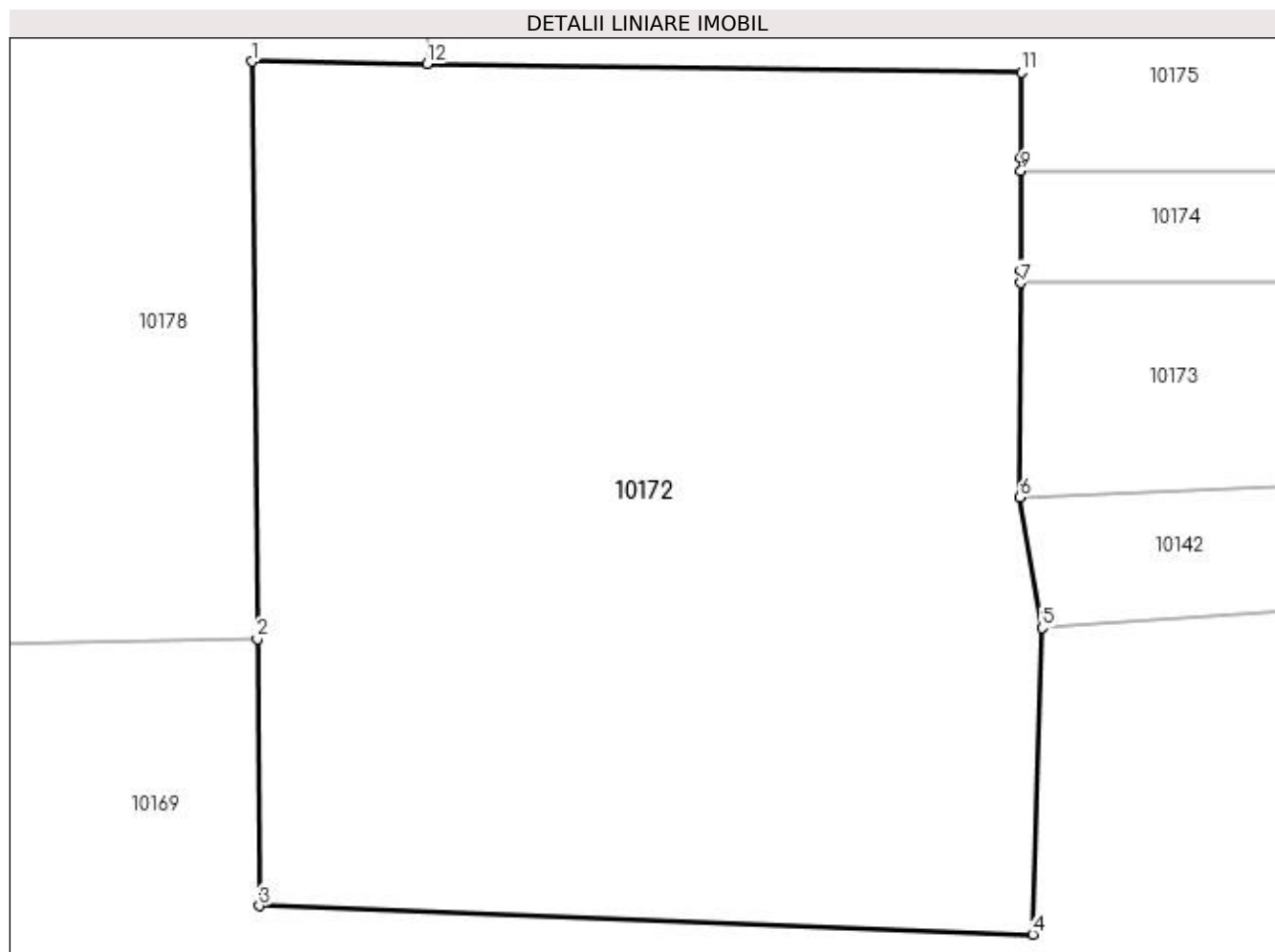
Inscrieri privind dezmembramintele dreptului de proprietate, drepturi reale de garanție și sarcini	Referințe
NU SUNT	

Anexa Nr. 1 La Partea I

Teren

Nr cadastral	Suprafața (mp)*	Observații / Referințe
	3.052	

* Suprafața este determinată în planul de proiecție Stereo 70.



Date referitoare la teren

Crt	Categorie folosință	Intra vilan	Suprafața (mp)	Tarla	Parcelă	Nr. topo	Observații / Referințe
1	curți constructii	NU	3.052	9	232/1	-	

Lungime Segmente

1) Valorile lungimilor segmentelor sunt obținute din proiecție în plan.

Punct început	X / Y	Punct sfârșit	X / Y	Lungime segment (** (m)
1	584.784,774 391.804,934	2	584.785,121 391.765,63	39.306
2	584.785,121 391.765,63	3	584.785,281 391.747,473	18.158
3	584.785,281 391.747,473	4	584.837,929 391.745,538	52.684
4	584.837,929 391.745,538	5	584.838,554 391.766,399	20.87
5	584.838,554 391.766,399	6	584.837,06 391.775,288	9.014

Punct început	X / Y	Punct sfârșit	X / Y	Lungime segment (** (m)
6	584.837,06 391.775,288	7	584.837,1 391.789,866	14.578
7	584.837,1 391.789,866	8	584.837,103 391.790,703	0.837
8	584.837,103 391.790,703	9	584.837,122 391.797,502	6.799
9	584.837,122 391.797,502	10	584.837,124 391.798,354	0.852
10	584.837,124 391.798,354	11	584.837,14 391.804,183	5.829
11	584.837,14 391.804,183	12	584.796,667 391.804,763	40.477
12	584.796,667 391.804,763	1	584.784,774 391.804,934	11.894

** Lungimile segmentelor sunt determinate în planul de proiecție Stereo 70 și sunt rotunjite la 1 milimetru.

*** Distanța dintre puncte este formată din segmente cumulate ce sunt mai mici decât valoarea 1 milimetru.

**DATE DESPRE IMOBILUL NR. 10173**

Oficiul de Cadastru și Publicitate Imobiliară PRAHOVA
Biroul de Cadastru și Publicitate Imobiliară Ploiești

A. Partea I. Descrierea imobilului

TEREN Extravilan

Adresa: Jud. Prahova

Nr. Crt	Nr cadastral Nr. topografic	Suprafața* (mp)	Observații / Referințe
A1		1.783	Sector cadastral:5 Teren neimprejmuit;

B. Partea II. Proprietari și acte

Inscrieri privitoare la dreptul de proprietate și alte drepturi reale	Referințe
/	
Act Administrativ nr. 9389, din 03/04/2023 emis de PRIMARIA COMUNEI BUCOV;	
B1	A1
Intabulare, drept de PROPRIETATE, dobandit prin Lege, cota actuala 1/1, cota initiala 1/1	
1) UAT BUCOV, CIF:2843531	
OBSERVATII: REZERVA LA DISPOZITIA COMISIEI LOCALE DE FOND FUNCJAR	

C. Partea III. SARCINI .

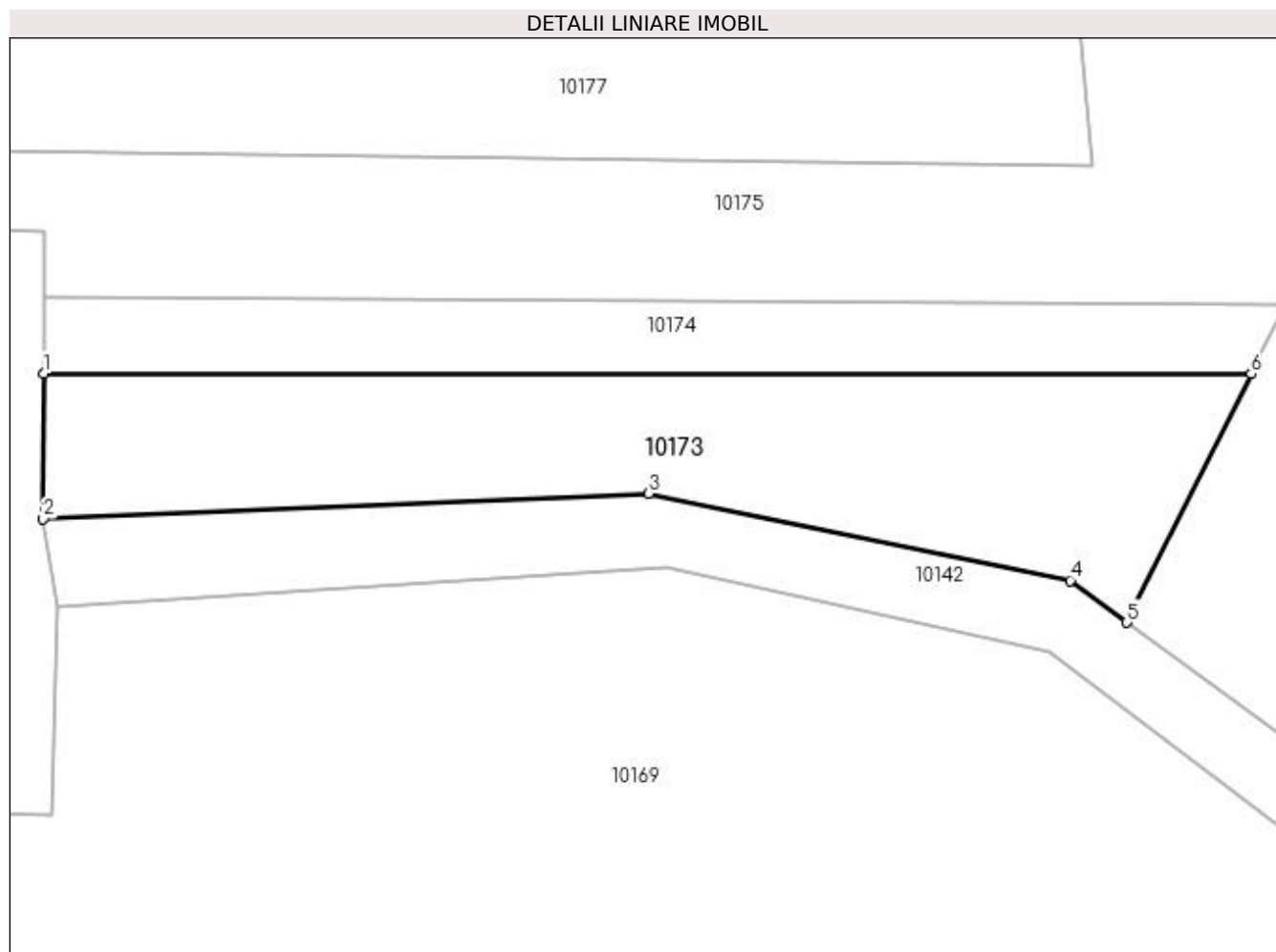
Inscrieri privind dezmembramintele dreptului de proprietate, drepturi reale de garanție și sarcini	Referințe
NU SUNT	

Anexa Nr. 1 La Partea I

Teren

Nr cadastral	Suprafața (mp)*	Observații / Referințe
	1.783	

* Suprafața este determinată în planul de proiecție Stereo 70.



Date referitoare la teren

Crt	Categorie folosință	Intravilan	Suprafața (mp)	Tarla	Parcelă	Nr. topo	Observații / Referințe
1	pasune	NU	1.783	9	380/9	-	

Lungime Segmente

1) Valorile lungimilor segmentelor sunt obținute din proiecție în plan.

Punct început	X / Y	Punct sfârșit	X / Y	Lungime segment (** (m)
1	584.837,1 391.789,866	2	584.837,06 391.775,288	14.578
2	584.837,06 391.775,288	3	584.897,802 391.777,829	60.795
3	584.897,802 391.777,829	4	584.940,018 391.769,102	43.109
4	584.940,018 391.769,102	5	584.945,712 391.764,915	7.068
5	584.945,712 391.764,915	6	584.958,174 391.789,818	27.847

Punct început	X / Y	Punct sfârșit	X / Y	Lungime segment (** (m)
6	584.958,174 391.789,818	1	584.837,1 391.789,866	121.074

** Lungimile segmentelor sunt determinate în planul de proiecție Stereo 70 și sunt rotunjite la 1 milimetru.

*** Distanța dintre puncte este formată din segmente cumulate ce sunt mai mici decât valoarea 1 milimetru.

**DATE DESPRE IMOBILUL NR. 10174**

Oficiul de Cadastru și Publicitate Imobiliară PRAHOVA
Biroul de Cadastru și Publicitate Imobiliară Ploiești

A. Partea I. Descrierea imobilului

TEREN Extravilan

Adresa: Jud. Prahova

Nr. Crt	Nr cadastral Nr. topografic	Suprafața* (mp)	Observații / Referințe
A1		900	Sector cadastral:5 Teren neimprejmuit; parcelea scrisa gresit in TP 387/8 corect fiind 380/8

B. Partea II. Proprietari și acte

Inscrieri privitoare la dreptul de proprietate și alte drepturi reale		Referințe
/		
Act Administrativ nr. 51756, din 07/04/1997 emis de CJSDPAT PRAHOVA (TITLU DE PROPRIETATE;);		
B1	Intabulare, drept de PROPRIETATE, dobandit prin Reconstituire, cota actuala 1/1, cota initiala 1/1 1) CHIRITA CONSTANTIN	A1

C. Partea III. SARCINI .

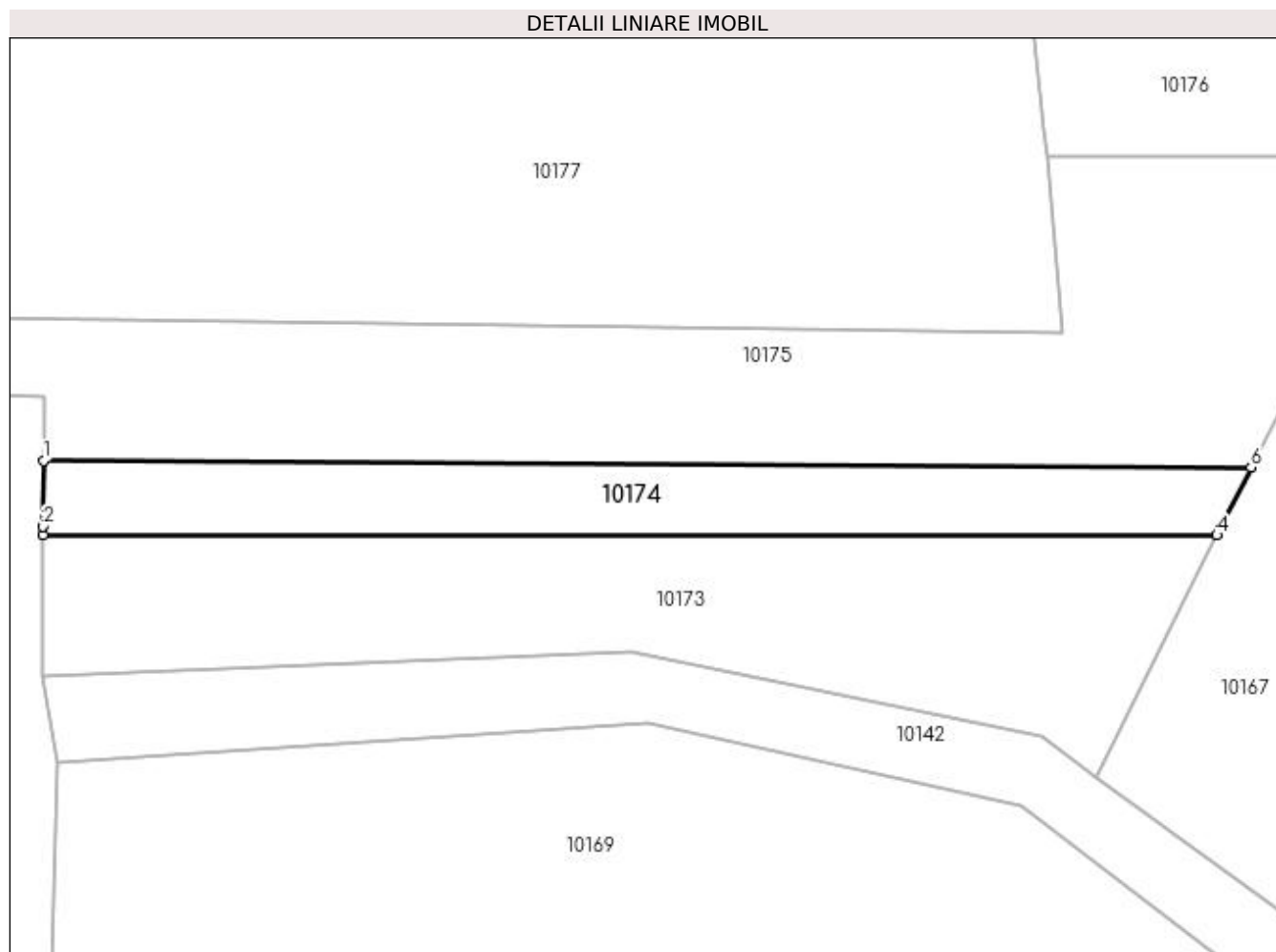
Inscrieri privind dezmembramintele dreptului de proprietate, drepturi reale de garanție și sarcini	Referințe
NU SUNT	

Anexa Nr. 1 La Partea I

Teren

Nr cadastral	Suprafața (mp)*	Observații / Referințe
	900	parcele scrisa gresit in TP 387/8 corect fiind 380/8

* Suprafața este determinată în planul de proiecție Stereo 70.



Date referitoare la teren

Crt	Categorie folosință	Intra vilan	Suprafața (mp)	Tarla	Parcelă	Nr. topo	Observații / Referințe
1	pasune	NU	900	9	380/8	-	

Lungime Segmente

1) Valorile lungimilor segmentelor sunt obținute din proiecție în plan.

Punct început	X / Y	Punct sfârșit	X / Y	Lungime segment (** (m)
1	584.837,122 391.797,502	2	584.837,103 391.790,703	6.799
2	584.837,103 391.790,703	3	584.837,1 391.789,866	0.837
3	584.837,1 391.789,866	4	584.958,174 391.789,818	121.074
4	584.958,174 391.789,818	5	584.958,502 391.790,473	0.733
5	584.958,502 391.790,473	6	584.961,682 391.796,826	7.104

Punct început	X / Y	Punct sfârşit	X / Y	Lungime segment (** (m)
6	584.961,682 391.796,826	1	584.837,122 391.797,502	124.562

** Lungimile segmentelor sunt determinate în planul de proiecţie Stereo 70 şi sunt rotunjite la 1 milimetru.

*** Distanţa dintre puncte este formată din segmente cumulate ce sunt mai mici decât valoarea 1 milimetru.

**DATE DESPRE IMOBILUL NR. 10175**

Oficiul de Cadastru și Publicitate Imobiliară PRAHOVA
Biroul de Cadastru și Publicitate Imobiliară Ploiești

A. Partea I. Descrierea imobilului

TEREN Extravilan

Adresa: Jud. Prahova

Nr. Crt	Nr cadastral Nr. topografic	Suprafața* (mp)	Observații / Referințe
A1		2.700	Sector cadastral:5 Teren neimprejmuit; parcelea scrisa gresit in TP 387/7 corect fiind 380/7

B. Partea II. Proprietari și acte

Inscrieri privitoare la dreptul de proprietate și alte drepturi reale		Referințe
/		
Act Administrativ nr. 51752, din 07/04/1997 emis de CJSDPAT PRAHOVA (TITLU DE PROPRIETATE;);		
B1	Intabulare, drept de PROPRIETATE, dobandit prin Reconstituire, cota actuala 1/1, cota initiala 1/1 1) DRAGUS ION	A1

C. Partea III. SARCINI .

Inscrieri privind dezmembramintele dreptului de proprietate, drepturi reale de garanție și sarcini	Referințe
NU SUNT	

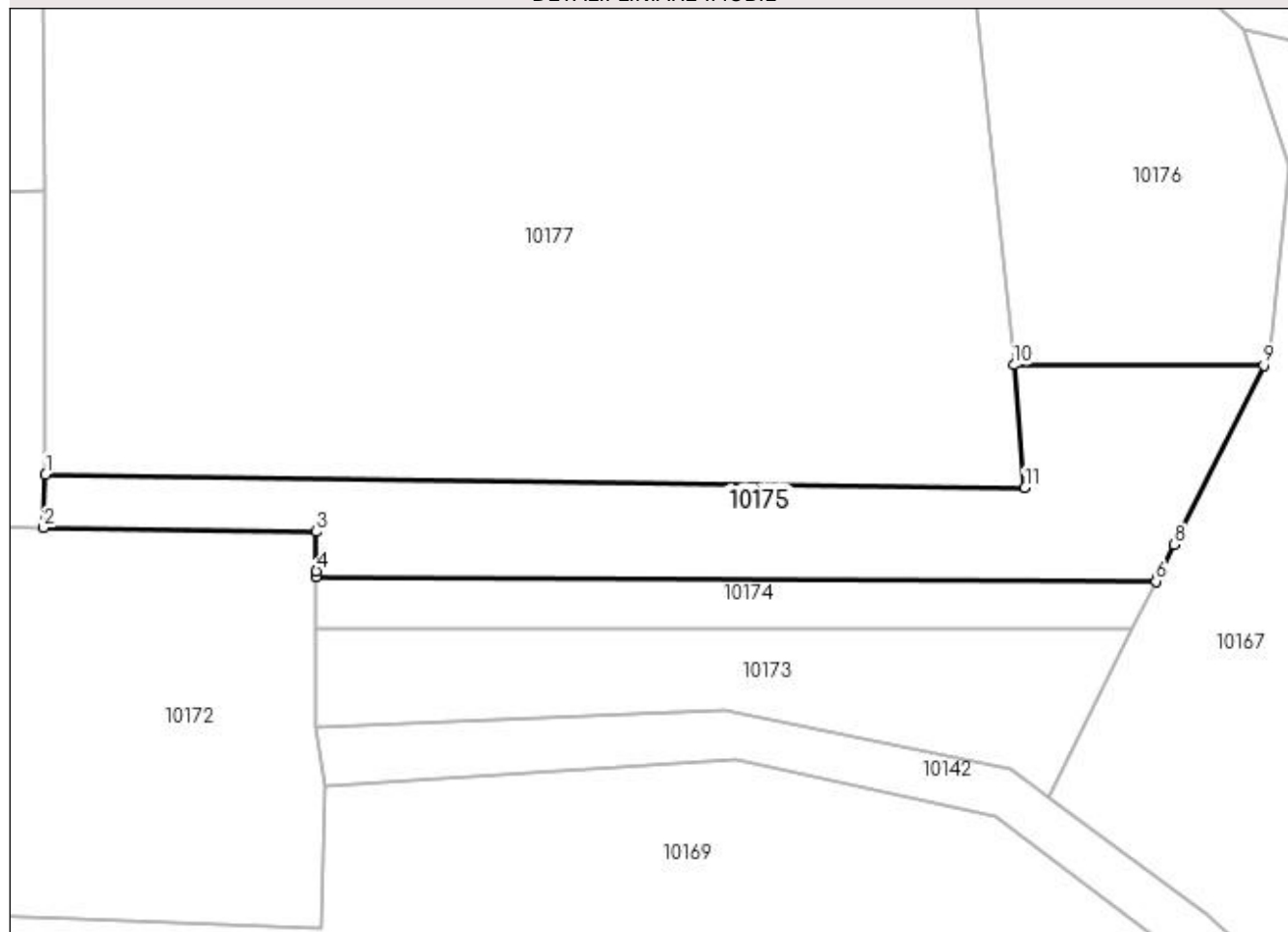
Anexa Nr. 1 La Partea I

Teren

Nr cadastral	Suprafața (mp)*	Observații / Referințe
	2.700	parcele scrise gresit in TP 387/7 corect fiind 380/7

* Suprafața este determinată în planul de proiecție Stereo 70.

DETALII LINIARE IMOBIL



Date referitoare la teren

Crt	Categorie folosință	Intra vilan	Suprafața (mp)	Tarla	Parcelă	Nr. topo	Observații / Referințe
1	pasune	NU	2.700	9	380/7	-	

Lungime Segmente

1) Valorile lungimilor segmentelor sunt obținute din proiecție în plan.

Punct început	X / Y	Punct sfârșit	X / Y	Lungime segment (** (m)
1	584.796,977 391.812,627	2	584.796,667 391.804,763	7.87
2	584.796,667 391.804,763	3	584.837,14 391.804,183	40.477
3	584.837,14 391.804,183	4	584.837,124 391.798,354	5.829
4	584.837,124 391.798,354	5	584.837,122 391.797,502	0.852
5	584.837,122 391.797,502	6	584.961,682 391.796,826	124.562

Punct început	X / Y	Punct sfârșit	X / Y	Lungime segment (** (m)
6	584.961,682 391.796,826	7	584.961,984 391.797,43	0.675
7	584.961,984 391.797,43	8	584.964,402 391.802,261	5.402
8	584.964,402 391.802,261	9	584.977,701 391.828,836	29.717
9	584.977,701 391.828,836	10	584.940,588 391.828,888	37.113
10	584.940,588 391.828,888	11	584.942,259 391.810,677	18.288
11	584.942,259 391.810,677	1	584.796,977 391.812,627	145.295

** Lungimile segmentelor sunt determinate în planul de proiecție Stereo 70 și sunt rotunjite la 1 milimetru.

*** Distanța dintre puncte este formată din segmente cumulate ce sunt mai mici decât valoarea 1 milimetru.

**DATE DESPRE IMOBILUL NR. 10176**

Oficiul de Cadastru și Publicitate Imobiliară PRAHOVA
Biroul de Cadastru și Publicitate Imobiliară Ploiești

A. Partea I. Descrierea imobilului

TEREN Extravilan

Adresa: Jud. Prahova

Nr. Crt	Nr cadastral Nr. topografic	Suprafața* (mp)	Observații / Referințe
A1		2.750	Sector cadastral:5 Teren neimprejmuit;

B. Partea II. Proprietari și acte

Inscrieri privitoare la dreptul de proprietate și alte drepturi reale	Referințe
/	
Act Administrativ nr. 16, din 22/10/2003 emis de CJSDPAT PRAHOVA (TITLU DE PROPRIETATE;);	
B1	Intabulare, drept de PROPRIETATE, dobandit prin Hotarare Judecatoreasca, cota actuala 1/1, cota initiala 1/1 1) GRIGORE TUDORA

C. Partea III. SARCINI .

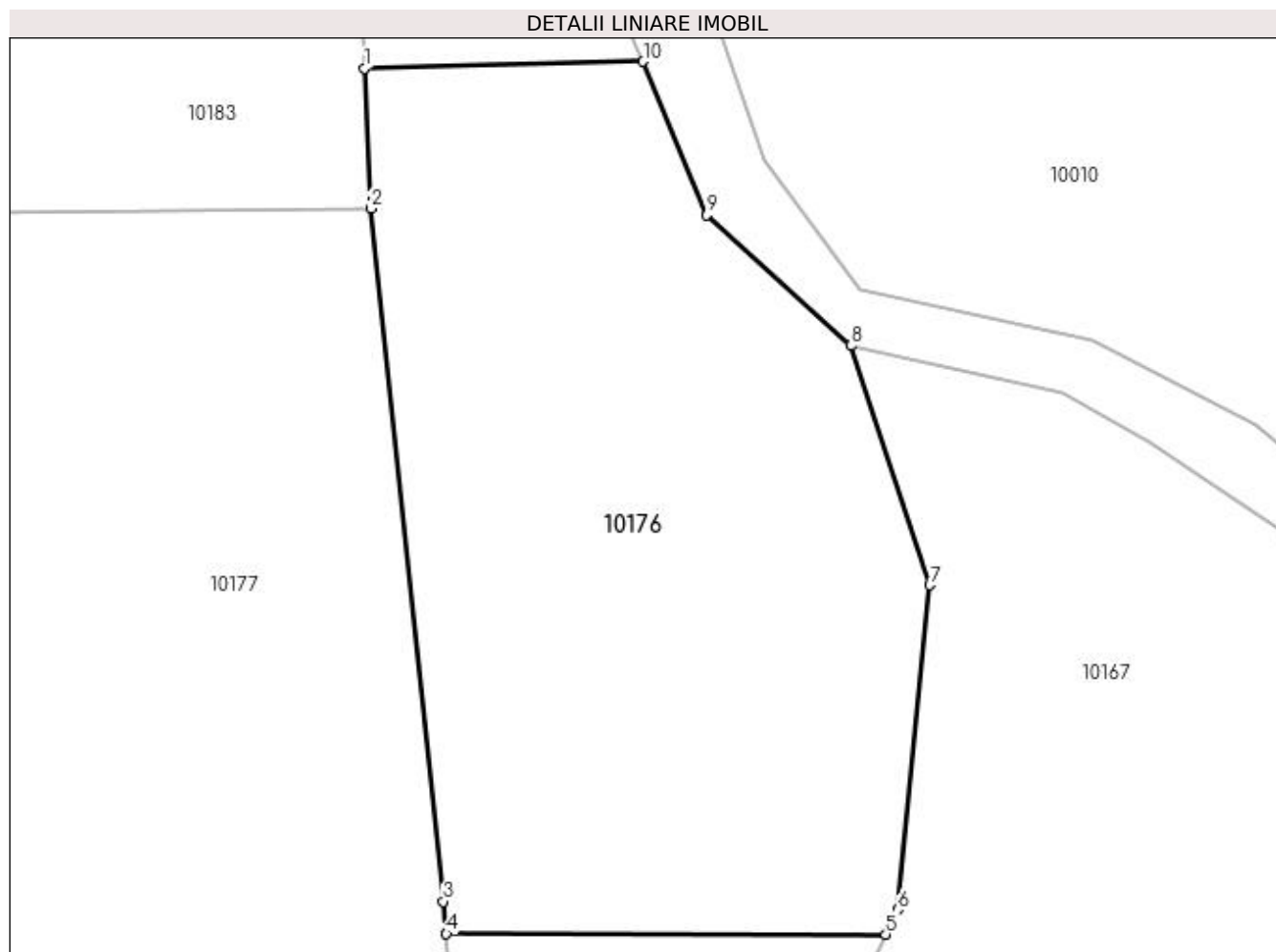
Inscrieri privind dezmembramintele dreptului de proprietate, drepturi reale de garanție și sarcini	Referințe
NU SUNT	

Anexa Nr. 1 La Partea I

Teren

Nr cadastral	Suprafața (mp)*	Observații / Referințe
	2.750	

* Suprafața este determinată în planul de proiecție Stereo 70.



Date referitoare la teren

Crt	Categorie folosință	Intra vilan	Suprafața (mp)	Tarla	Parcelă	Nr. topo	Observații / Referințe
1	pasune	NU	2.750	9	380	-	

Lungime Segmente

1) Valorile lungimilor segmentelor sunt obținute din proiecție în plan.

Punct început	X / Y	Punct sfârșit	X / Y	Lungime segment (** (m)
1	584.933,658 391.902,002	2	584.934,198 391.890,162	11.852
2	584.934,198 391.890,162	3	584.940,338 391.831,613	58.87
3	584.940,338 391.831,613	4	584.940,588 391.828,888	2.736
4	584.940,588 391.828,888	5	584.977,701 391.828,836	37.113
5	584.977,701 391.828,836	6	584.978,744 391.830,919	2.33

Punct început	X / Y	Punct sfârșit	X / Y	Lungime segment (** (m)
6	584.978,744 391.830,919	7	584.981,433 391.858,334	27.547
7	584.981,433 391.858,334	8	584.974,746 391.878,553	21.296
8	584.974,746 391.878,553	9	584.962,582 391.889,598	16.43
9	584.962,582 391.889,598	10	584.957,22 391.902,57	14.037
10	584.957,22 391.902,57	1	584.933,658 391.902,002	23.569

** Lungimile segmentelor sunt determinate în planul de proiecție Stereo 70 și sunt rotunjite la 1 milimetru.

*** Distanța dintre puncte este formată din segmente cumulate ce sunt mai mici decât valoarea 1 milimetru.

**DATE DESPRE IMOBILUL NR. 10177**

Oficiul de Cadastru și Publicitate Imobiliară PRAHOVA
Biroul de Cadastru și Publicitate Imobiliară Ploiești

A. Partea I. Descrierea imobilului

TEREN Extravilan

Adresa: Jud. Prahova

Nr. Crt	Nr cadastral Nr. topografic	Suprafața* (mp)	Observații / Referințe
A1		10.800	Sector cadastral:5 Teren neimprejmuit;

B. Partea II. Proprietari și acte

Inscrieri privitoare la dreptul de proprietate și alte drepturi reale	Referințe
/	
Act Administrativ nr. 73470, din 30/09/2002 emis de CJSDPAT PRAHOVA (TITLU DE PROPRIETATE;);	
B1	A1
Intabulare, drept de PROPRIETATE, dobândit prin Reconstituire, cota actuala 1/1, cota initiala 1/1	
1) NICOLAE ELENA	
2) PARASCHIV GHEORGHE	

C. Partea III. SARCINI .

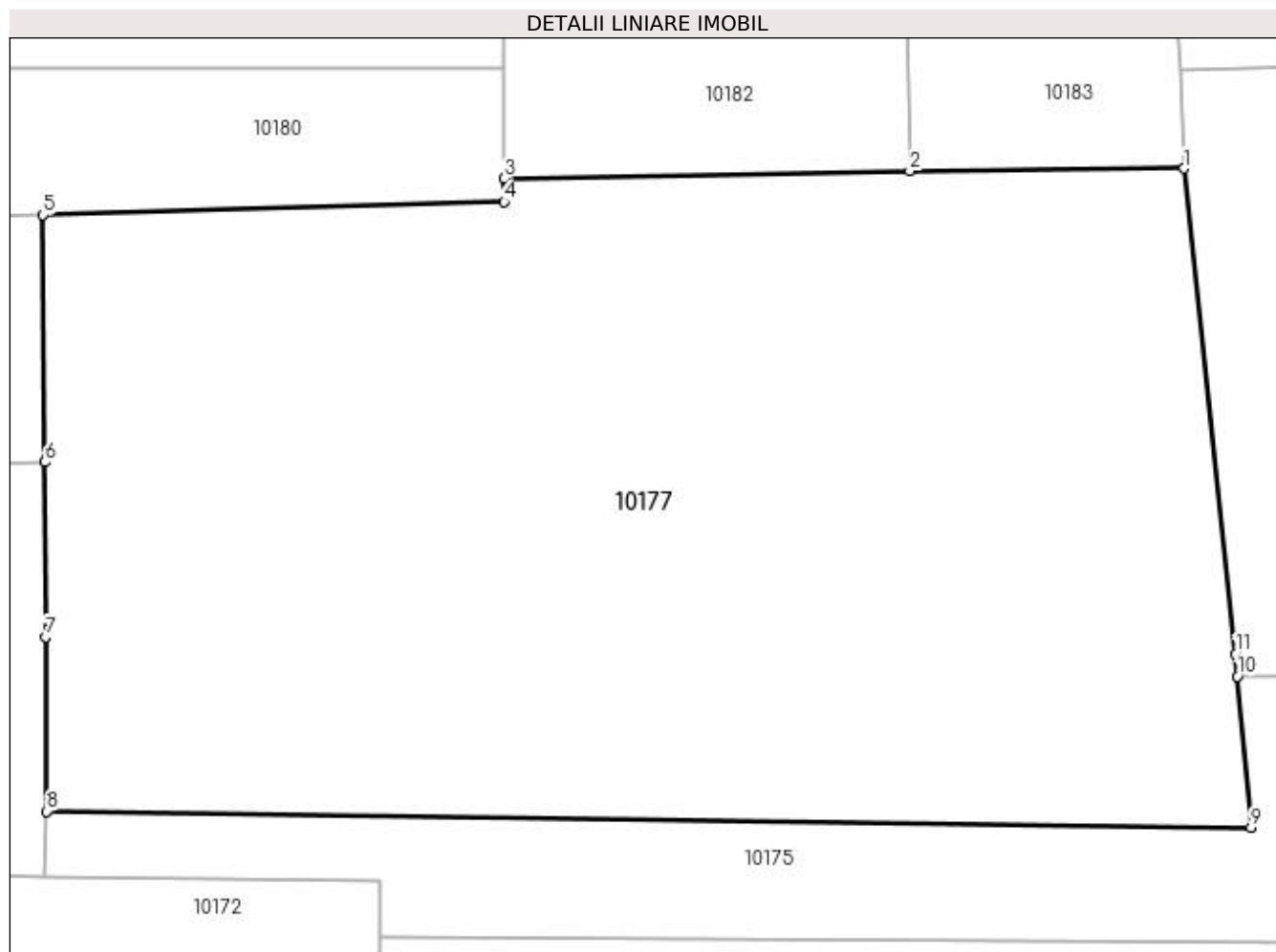
Inscrieri privind dezmembramintele dreptului de proprietate, drepturi reale de garanție și sarcini	Referințe
NU SUNT	

Anexa Nr. 1 La Partea I

Teren

Nr cadastral	Suprafața (mp)*	Observații / Referințe
	10.800	

* Suprafața este determinată în planul de proiecție Stereo 70.



Date referitoare la teren

Crt	Categorie folosință	Intra vilan	Suprafața (mp)	Tarla	Parcelă	Nr. topo	Observații / Referințe
1	pasune	NU	10.800	9	380/6	-	

Lungime Segmente

1) Valorile lungimilor segmentelor sunt obținute din proiecție în plan.

Punct început	X / Y	Punct sfârșit	X / Y	Lungime segment (** (m)
1	584.934,198 391.890,162	2	584.901,079 391.889,833	33.121
2	584.901,079 391.889,833	3	584.852,143 391.888,943	48.944
3	584.852,143 391.888,943	4	584.852,141 391.886,118	2.825
4	584.852,141 391.886,118	5	584.796,518 391.884,533	55.646
5	584.796,518 391.884,533	6	584.796,708 391.854,731	29.803

Punct început	X / Y	Punct sfârșit	X / Y	Lungime segment (** (m)
6	584.796,708 391.854,731	7	584.796,851 391.833,668	21.063
7	584.796,851 391.833,668	8	584.796,977 391.812,627	21.041
8	584.796,977 391.812,627	9	584.942,259 391.810,677	145.295
9	584.942,259 391.810,677	10	584.940,588 391.828,888	18.288
10	584.940,588 391.828,888	11	584.940,338 391.831,613	2.736
11	584.940,338 391.831,613	1	584.934,198 391.890,162	58.87

** Lungimile segmentelor sunt determinate în planul de proiecție Stereo 70 și sunt rotunjite la 1 milimetru.

*** Distanța dintre puncte este formată din segmente cumulate ce sunt mai mici decât valoarea 1 milimetru.

**DATE DESPRE IMOBILUL NR. 10178**

Oficiul de Cadastru și Publicitate Imobiliară PRAHOVA
Biroul de Cadastru și Publicitate Imobiliară Ploiești

A. Partea I. Descrierea imobilului

TEREN Extravilan

Adresa: Jud. Prahova

Nr. Crt	Nr cadastral Nr. topografic	Suprafața* (mp)	Observații / Referințe
A1		3.950	Sector cadastral:5 Teren neimprejmuit;

B. Partea II. Proprietari și acte

Inscrieri privitoare la dreptul de proprietate și alte drepturi reale	Referințe
/	
Act Administrativ nr. 91239, din 28/11/2002 emis de CJSDPAT PRAHOVA (TITLU DE PROPRIETATE;);	
B1	A1
Intabulare, drept de PROPRIETATE, dobandit prin Reconstituire, cota actuala 1/1, cota initiala 1/1	
1) IONITA MARIA	
2) STOICA GEORGETA	

C. Partea III. SARCINI .

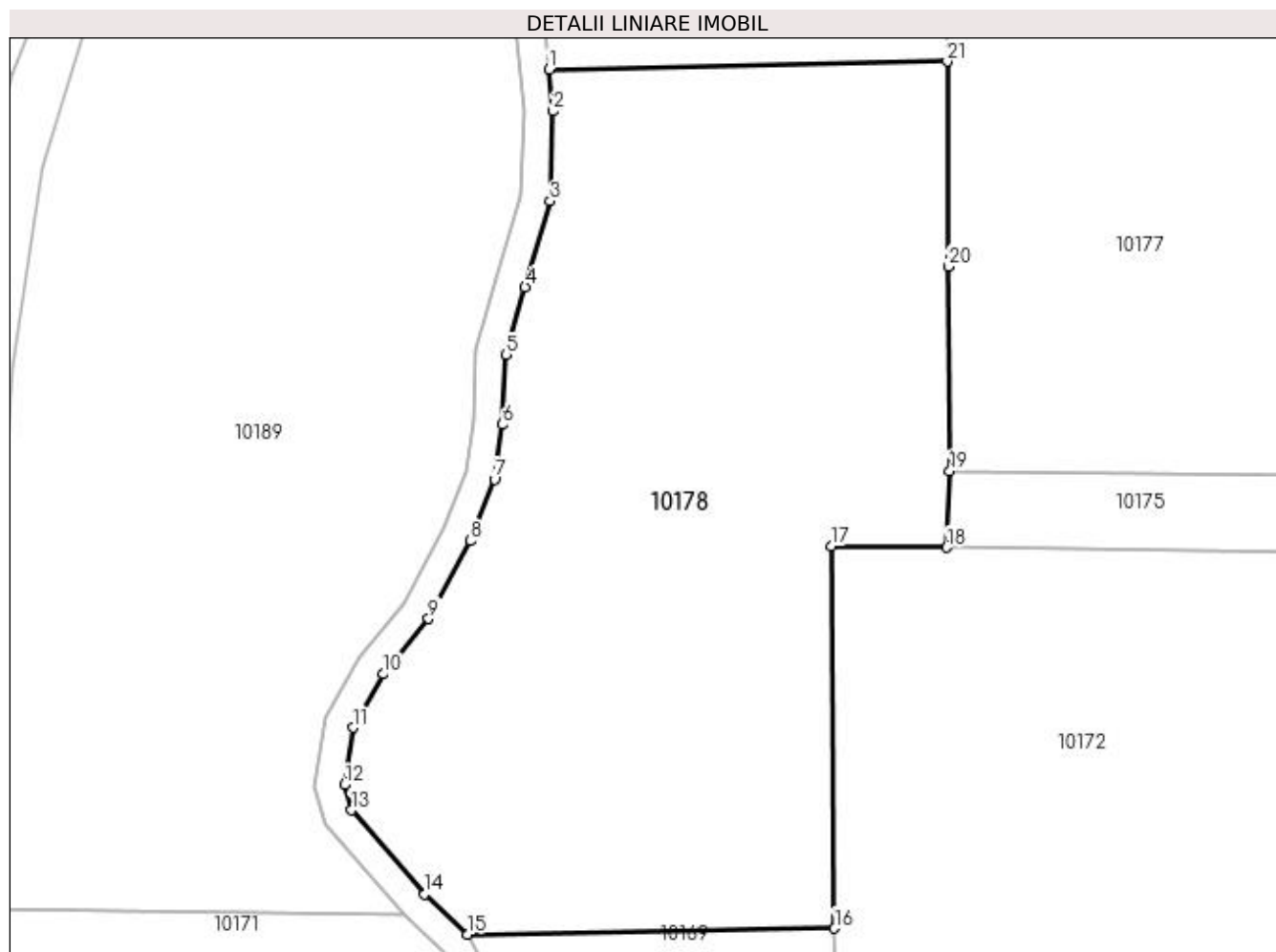
Inscrieri privind dezmembramintele dreptului de proprietate, drepturi reale de garanție și sarcini	Referințe
NU SUNT	

Anexa Nr. 1 La Partea I

Teren

Nr cadastral	Suprafața (mp)*	Observații / Referințe
	3.950	

* Suprafața este determinată în planul de proiecție Stereo 70.



Date referitoare la teren

Crt	Categorie folosință	Intra vilan	Suprafața (mp)	Tarla	Parcelă	Nr. topo	Observații / Referințe
1	pasune	NU	3.950	9	380/11	-	

Lungime Segmente

1) Valorile lungimilor segmentelor sunt obținute din proiecție în plan.

Punct început	X / Y	Punct sfârșit	X / Y	Lungime segment (** (m)
1	584.755,773 391.853,926	2	584.756,183 391.849,625	4.32
3	584.755,888 391.840,391	4	584.753,302 391.831,534	9.227
5	584.751,358 391.824,595	6	584.750,935 391.817,418	7.189
7	584.750,16 391.811,799	8	584.747,665 391.805,466	6.807
9	584.743,377 391.797,453	10	584.738,75 391.791,759	7.337

Punct început	X / Y	Punct sfârșit	X / Y	Lungime segment (** (m)
2	584.756,183 391.849,625	3	584.755,888 391.840,391	9.239
4	584.753,302 391.831,534	5	584.751,358 391.824,595	7.206
6	584.750,935 391.817,418	7	584.750,16 391.811,799	5.672
8	584.747,665 391.805,466	9	584.743,377 391.797,453	9.088
10	584.738,75 391.791,759	11	584.735,612 391.786,269	6.324

Punct început	X / Y	Punct sfârșit	X / Y	Lungime segment (** (m)
11	584.735,612 391.786,269	12	584.734,727 391.780,374	5.961
13	584.735,441 391.777,758	14	584.742,979 391.769,141	11.449
15	584.747,376 391.765,011	16	584.785,121 391.765,63	37.75
17	584.784,774 391.804,934	18	584.796,667 391.804,763	11.894
19	584.796,977 391.812,627	20	584.796,851 391.833,668	21.041
21	584.796,708 391.854,731	1	584.755,773 391.853,926	40.943

Punct început	X / Y	Punct sfârșit	X / Y	Lungime segment (** (m)
12	584.734,727 391.780,374	13	584.735,441 391.777,758	2.712
14	584.742,979 391.769,141	15	584.747,376 391.765,011	6.032
16	584.785,121 391.765,63	17	584.784,774 391.804,934	39.306
18	584.796,667 391.804,763	19	584.796,977 391.812,627	7.87
20	584.796,851 391.833,668	21	584.796,708 391.854,731	21.063

** Lungimile segmentelor sunt determinate în planul de proiecție Stereo 70 și sunt rotunjite la 1 milimetru.

*** Distanța dintre puncte este formată din segmente cumulate ce sunt mai mici decât valoarea 1 milimetru.

**DATE DESPRE IMOBILUL NR. 10179**

Oficiul de Cadastru și Publicitate Imobiliară PRAHOVA
Biroul de Cadastru și Publicitate Imobiliară Ploiești

A. Partea I. Descrierea imobilului

TEREN Extravilan

Adresa: Jud. Prahova

Nr. Crt	Nr cadastral Nr. topografic	Suprafața* (mp)	Observații / Referințe
A1		1.200	Sector cadastral:5 Teren neimprejmuit;

B. Partea II. Proprietari și acte

Inscrieri privitoare la dreptul de proprietate și alte drepturi reale	Referințe
/	
Act Administrativ nr. 91286, din 12/11/2002 emis de CJSDPAT PRAHOVA (TITLU DE PROPRIETATE;);	
B1	A1
Intabulare, drept de PROPRIETATE, dobandit prin Reconstituire, cota actuala 1/1, cota initiala 1/1	
1) VASILE BALASA	
2) LAZAR FILOFTEIA	
3) CONSTANTIN ELENA	
4) BALDOVIN MARIA	

C. Partea III. SARCINI .

Inscrieri privind dezmembramintele dreptului de proprietate, drepturi reale de garanție și sarcini	Referințe
NU SUNT	

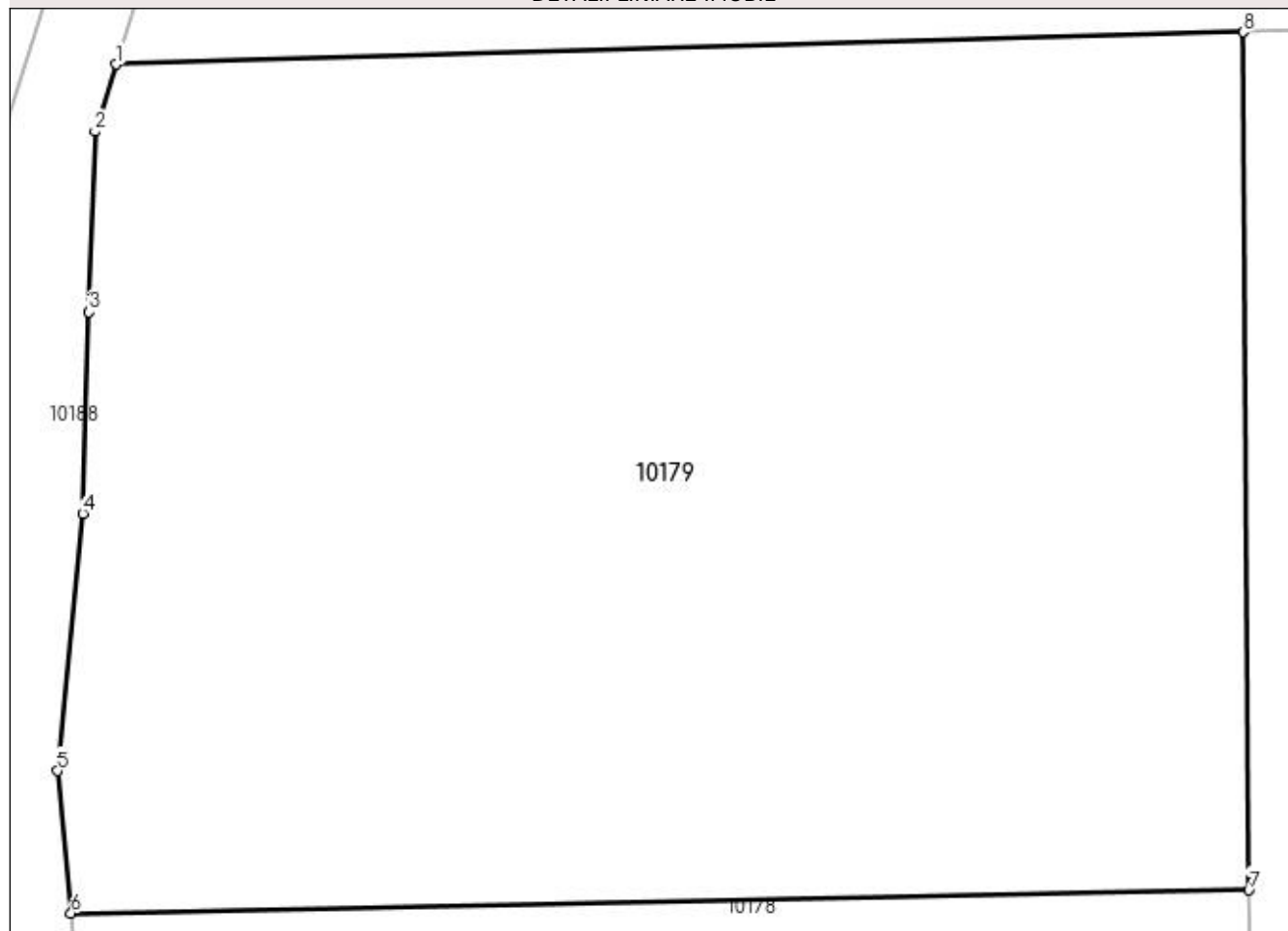
Anexa Nr. 1 La Partea I

Teren

Nr cadastral	Suprafața (mp)*	Observații / Referințe
	1.200	

* Suprafața este determinată în planul de proiecție Stereo 70.

DETALII LINIARE IMOBIL



Date referitoare la teren

Crt	Categorie folosință	Intra vilan	Suprafața (mp)	Tarla	Parcelă	Nr. topo	Observații / Referințe
1	pasune	NU	1.200	9	380/10	-	

Lungime Segmente

1) Valorile lungimilor segmentelor sunt obținute din proiecție în plan.

Punct început	X / Y	Punct sfârșit	X / Y	Lungime segment (** (m)
1	584.757,338 391.883,417	2	584.756,609 391.881,079	2.449
2	584.756,609 391.881,079	3	584.756,4 391.874,809	6.273
3	584.756,4 391.874,809	4	584.756,174 391.867,812	7.001
4	584.756,174 391.867,812	5	584.755,302 391.858,876	8.978
5	584.755,302 391.858,876	6	584.755,773 391.853,926	4.972

Punct început	X / Y	Punct sfârșit	X / Y	Lungime segment (** (m)
6	584.755,773 391.853,926	7	584.796,708 391.854,731	40.943
7	584.796,708 391.854,731	8	584.796,518 391.884,533	29.803
8	584.796,518 391.884,533	1	584.757,338 391.883,417	39.196

** Lungimile segmentelor sunt determinate în planul de proiecție Stereo 70 și sunt rotunjite la 1 milimetru.

*** Distanța dintre puncte este formată din segmente cumulate ce sunt mai mici decât valoarea 1 milimetru.

**DATE DESPRE IMOBILUL NR. 10180**

Oficiul de Cadastru și Publicitate Imobiliară PRAHOVA
Biroul de Cadastru și Publicitate Imobiliară Ploiești

A. Partea I. Descrierea imobilului

TEREN Extravilan

Adresa: Jud. Prahova

Nr. Crt	Nr cadastral Nr. topografic	Suprafața* (mp)	Observații / Referințe
A1		1.500	Sector cadastral:5 Teren neimprejmuit;

B. Partea II. Proprietari și acte

Inscrieri privitoare la dreptul de proprietate și alte drepturi reale	Referințe
/	
Act Administrativ nr. 51792, din 20/03/1998 emis de CJSDPAT PRAHOVA (TITLU DE PROPRIETATE;);	
B1	A1
Intabulare, drept de PROPRIETATE, dobandit prin Reconstituire, cota actuala 1/1, cota initiala 1/1 1) CIUPITOIU ANICA	

C. Partea III. SARCINI .

Inscrieri privind dezmembramintele dreptului de proprietate, drepturi reale de garanție și sarcini	Referințe
NU SUNT	

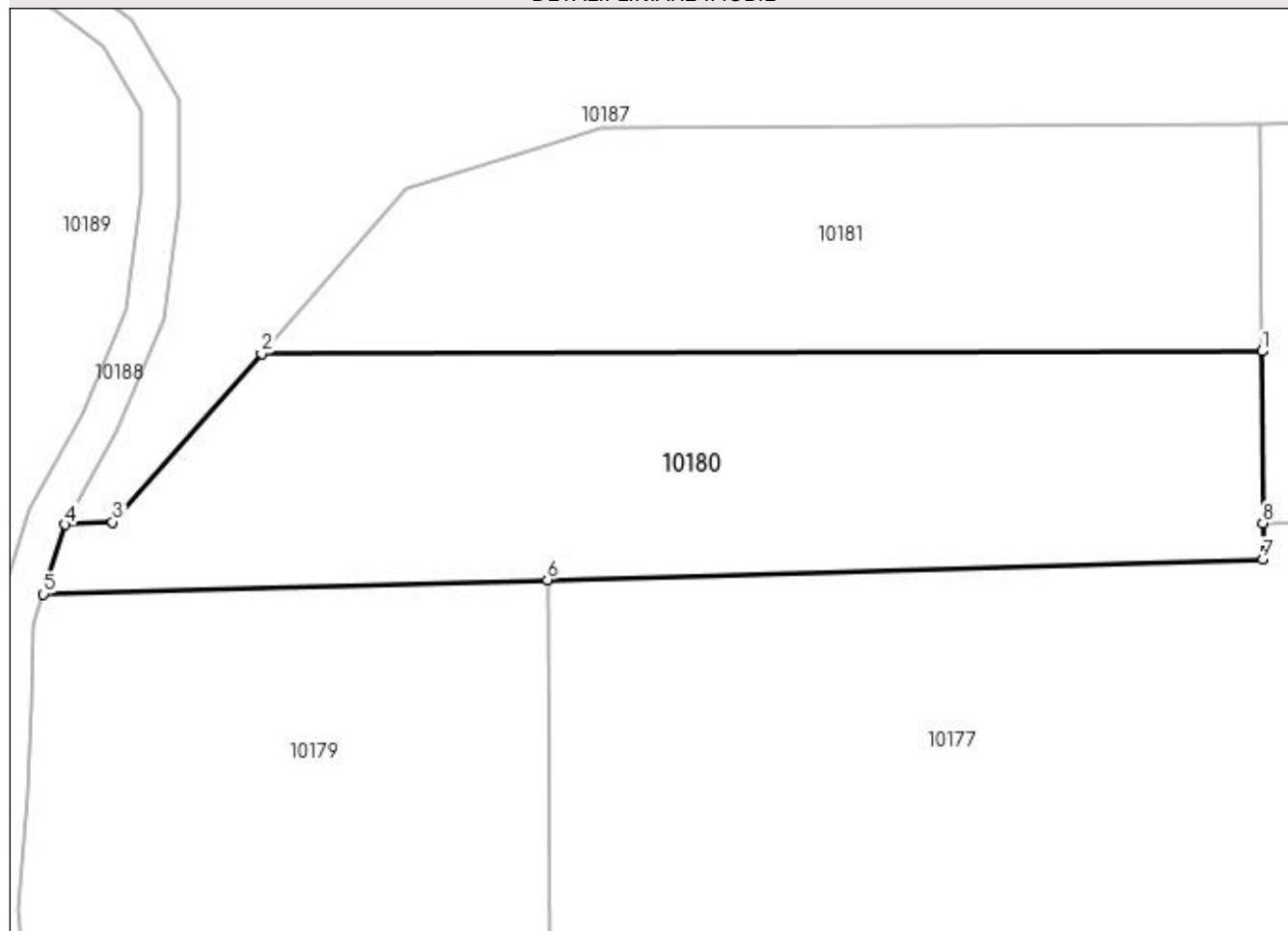
Anexa Nr. 1 La Partea I

Teren

Nr cadastral	Suprafața (mp)*	Observații / Referințe
	1.500	

* Suprafața este determinată în planul de proiecție Stereo 70.

DETALII LINIARE IMOBIL



Date referitoare la teren

Crt	Categorie folosință	Intra vilan	Suprafața (mp)	Tarla	Parcelă	Nr. topo	Observații / Referințe
1	pasune	NU	1.500	9	380/5	-	

Lungime Segmente

1) Valorile lungimilor segmentelor sunt obținute din proiecție în plan.

Punct început	X / Y	Punct sfârșit	X / Y	Lungime segment (** (m)
1	584.852,064 391.902,297	2	584.774,288 391.902,129	77.776
2	584.774,288 391.902,129	3	584.762,719 391.889,024	17.481
3	584.762,719 391.889,024	4	584.759,022 391.888,811	3.703
4	584.759,022 391.888,811	5	584.757,338 391.883,417	5.651
5	584.757,338 391.883,417	6	584.796,518 391.884,533	39.196

Punct început	X / Y	Punct sfârșit	X / Y	Lungime segment (** (m)
6	584.796,518 391.884,533	7	584.852,141 391.886,118	55.646
7	584.852,141 391.886,118	8	584.852,143 391.888,943	2.825
8	584.852,143 391.888,943	1	584.852,064 391.902,297	13.354

** Lungimile segmentelor sunt determinate în planul de proiecție Stereo 70 și sunt rotunjite la 1 milimetru.

*** Distanța dintre puncte este formată din segmente cumulate ce sunt mai mici decât valoarea 1 milimetru.

**DATE DESPRE IMOBILUL NR. 10181**

Oficiul de Cadastru și Publicitate Imobiliară PRAHOVA
Biroul de Cadastru și Publicitate Imobiliară Ploiești

A. Partea I. Descrierea imobilului

TEREN Extravilan

Adresa: Jud. Prahova

Nr. Crt	Nr cadastral Nr. topografic	Suprafața* (mp)	Observații / Referințe
A1		1.200	Sector cadastral:5 Teren neimprejmuit;

B. Partea II. Proprietari și acte

Inscrieri privitoare la dreptul de proprietate și alte drepturi reale	Referințe
/	
Act Administrativ nr. 77623, din 27/08/1999 emis de CJSDPAT PRAHOVA (TITLU DE PROPRIETATE;);	
B1	A1
Intabulare, drept de PROPRIETATE, dobandit prin Reconstituire, cota actuala 1/1, cota initiala 1/1	
1) JINGARU ELENA	
2) CIUPITOIU CRISTEA	

C. Partea III. SARCINI .

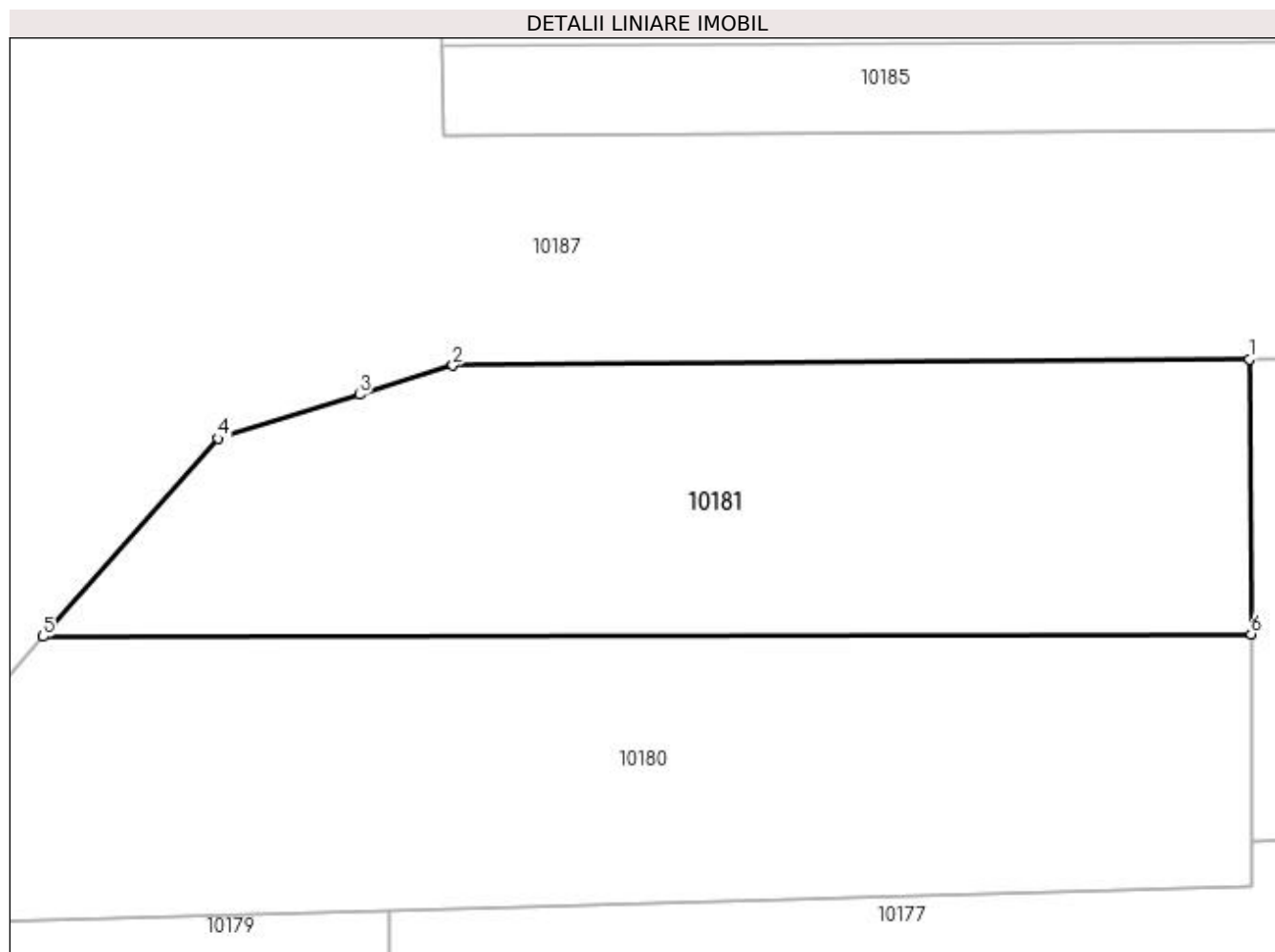
Inscrieri privind dezmembramintele dreptului de proprietate, drepturi reale de garanție și sarcini	Referințe
NU SUNT	

Anexa Nr. 1 La Partea I

Teren

Nr cadastral	Suprafața (mp)*	Observații / Referințe
	1.200	

* Suprafața este determinată în planul de proiecție Stereo 70.



Date referitoare la teren

Crt	Categorie folosință	Intra vilan	Suprafața (mp)	Tarla	Parcelă	Nr. topo	Observații / Referințe
1	pasune	NU	1.200	9	380/4	-	

Lungime Segmente

1) Valorile lungimilor segmentelor sunt obținute din proiecție în plan.

Punct început	X / Y	Punct sfârșit	X / Y	Lungime segment (** (m)
1	584.851,959 391.919,985	2	584.800,675 391.919,577	51.286
2	584.800,675 391.919,577	3	584.794,645 391.917,706	6.314
3	584.794,645 391.917,706	4	584.785,546 391.914,881	9.527
4	584.785,546 391.914,881	5	584.774,288 391.902,129	17.01
5	584.774,288 391.902,129	6	584.852,064 391.902,297	77.776

Punct început	X / Y	Punct sfârşit	X / Y	Lungime segment (** (m)
6	584.852,064 391.902,297	1	584.851,959 391.919,985	17.688

** Lungimile segmentelor sunt determinate în planul de proiecţie Stereo 70 şi sunt rotunjite la 1 milimetru.

*** Distanţa dintre puncte este formată din segmente cumulate ce sunt mai mici decât valoarea 1 milimetru.

**DATE DESPRE IMOBILUL NR. 10182**

Oficiul de Cadastru și Publicitate Imobiliară PRAHOVA
Biroul de Cadastru și Publicitate Imobiliară Ploiești

A. Partea I. Descrierea imobilului

TEREN Extravilan

Adresa: Jud. Prahova

Nr. Crt	Nr cadastral Nr. topografic	Suprafața* (mp)	Observații / Referințe
A1		1.500	Sector cadastral:5 Teren neimprejmuit;

B. Partea II. Proprietari și acte

Inscrieri privitoare la dreptul de proprietate și alte drepturi reale	Referințe
/	
Act Administrativ nr. 73461, din 30/09/2002 emis de CJSDPAT PRAHOVA (TITLU DE PROPRIETATE;);	
B1	A1
Intabulare, drept de PROPRIETATE, dobandit prin Reconstituire, cota actuala 1/1, cota initiala 1/1	
1) RADU ELENA	
2) CIUPITOIU GHEORGHE	

C. Partea III. SARCINI .

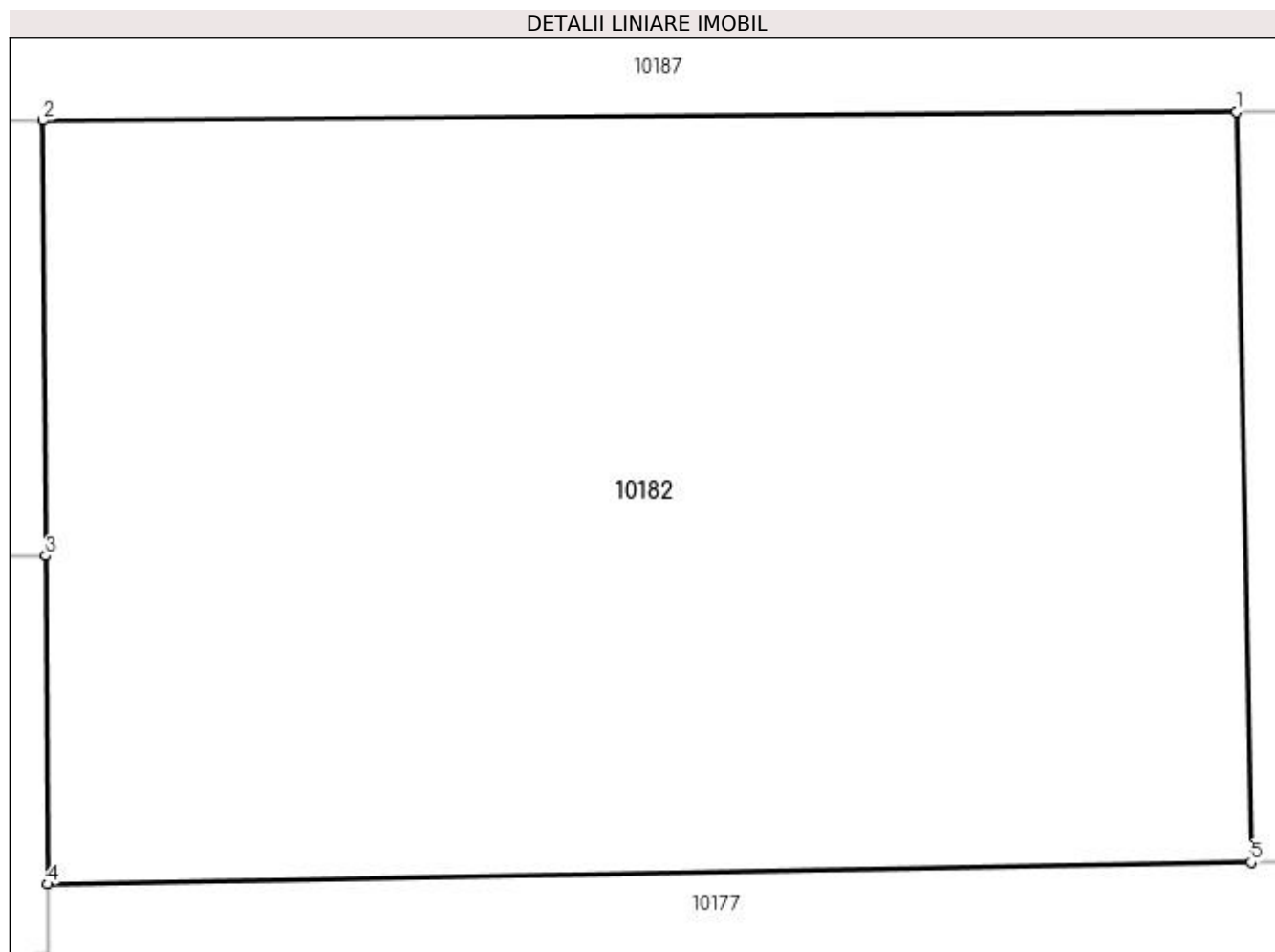
Inscrieri privind dezmembramintele dreptului de proprietate, drepturi reale de garanție și sarcini	Referințe
NU SUNT	

Anexa Nr. 1 La Partea I

Teren

Nr cadastral	Suprafața (mp)*	Observații / Referințe
	1.500	

* Suprafața este determinată în planul de proiecție Stereo 70.



Date referitoare la teren

Crt	Categorie folosință	Intra vilan	Suprafața (mp)	Tarla	Parcelă	Nr. topo	Observații / Referințe
1	vie	NU	1.500	9	380/3	-	

Lungime Segmente

1) Valorile lungimilor segmentelor sunt obținute din proiecție în plan.

Punct început	X / Y	Punct sfârșit	X / Y	Lungime segment (** (m)
1	584.900,486 391.920,351	2	584.851,959 391.919,985	48.528
2	584.851,959 391.919,985	3	584.852,064 391.902,297	17.688
3	584.852,064 391.902,297	4	584.852,143 391.888,943	13.354
4	584.852,143 391.888,943	5	584.901,079 391.889,833	48.944
5	584.901,079 391.889,833	1	584.900,486 391.920,351	30.524

**** Lungimile segmentelor sunt determinate în planul de proiecție Stereo 70 și sunt rotunjite la 1 milimetru.**

***** Distanța dintre puncte este formată din segmente cumulate ce sunt mai mici decât valoarea 1 milimetru.**

**DATE DESPRE IMOBILUL NR. 10183**

Oficiul de Cadastru și Publicitate Imobiliară PRAHOVA
Biroul de Cadastru și Publicitate Imobiliară Ploiești

A. Partea I. Descrierea imobilului

TEREN Extravilan

Adresa: Jud. Prahova

Nr. Crt	Nr cadastral Nr. topografic	Suprafața* (mp)	Observații / Referințe
A1		1.000	Sector cadastral:5 Teren neimprejmuit;

B. Partea II. Proprietari și acte

Inscrieri privitoare la dreptul de proprietate și alte drepturi reale	Referințe
/	
Act Administrativ nr. 77696, din 05/02/2001 emis de CJSDPAT PRAHOVA (TITLU DE PROPRIETATE;);	
B1	A1
Intabulare, drept de PROPRIETATE, dobandit prin Reconstituire, cota actuala 1/1, cota initiala 1/1	
1) CIUPITOIU ION	
2) CIUPITOIU STELIAN	

C. Partea III. SARCINI .

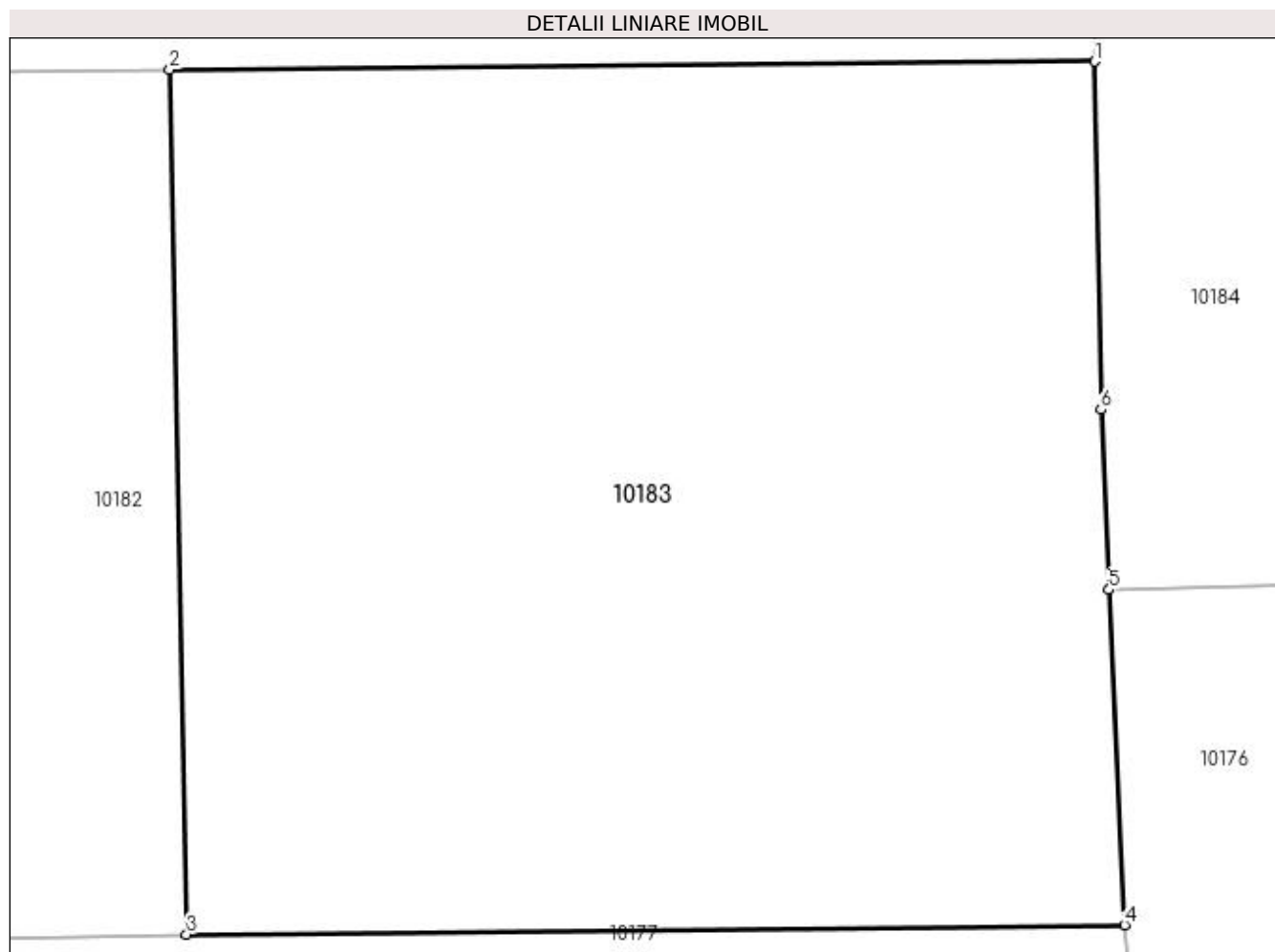
Inscrieri privind dezmembramintele dreptului de proprietate, drepturi reale de garanție și sarcini	Referințe
NU SUNT	

Anexa Nr. 1 La Partea I

Teren

Nr cadastral	Suprafața (mp)*	Observații / Referințe
	1.000	

* Suprafața este determinată în planul de proiecție Stereo 70.



Date referitoare la teren

Crt	Categorie folosință	Intravilan	Suprafața (mp)	Tarla	Parcelă	Nr. topo	Observații / Referințe
1	vie	NU	1.000	9	380/2	-	

Lungime Segmente

1) Valorile lungimilor segmentelor sunt obținute din proiecție în plan.

Punct început	X / Y	Punct sfârșit	X / Y	Lungime segment (** (m)
1	584.933,154 391.920,642	2	584.900,486 391.920,351	32.669
2	584.900,486 391.920,351	3	584.901,079 391.889,833	30.524
3	584.901,079 391.889,833	4	584.934,198 391.890,162	33.121
4	584.934,198 391.890,162	5	584.933,658 391.902,002	11.852
5	584.933,658 391.902,002	6	584.933,368 391.908,358	6.363

Punct început	X / Y	Punct sfârșit	X / Y	Lungime segment (** (m)
6	584.933,368 391.908,358	1	584.933,154 391.920,642	12.286

** Lungimile segmentelor sunt determinate în planul de proiecție Stereo 70 și sunt rotunjite la 1 milimetru.

*** Distanța dintre puncte este formată din segmente cumulate ce sunt mai mici decât valoarea 1 milimetru.

**DATE DESPRE IMOBILUL NR. 10184**

Oficiul de Cadastru și Publicitate Imobiliară PRAHOVA
Biroul de Cadastru și Publicitate Imobiliară Ploiești

A. Partea I. Descrierea imobilului

TEREN Extravilan

Adresa: Jud. Prahova

Nr. Crt	Nr cadastral Nr. topografic	Suprafața* (mp)	Observații / Referințe
A1		600	Sector cadastral:5 Teren neimprejmuit;

B. Partea II. Proprietari și acte

Inscrieri privitoare la dreptul de proprietate și alte drepturi reale	Referințe
/	
Act Administrativ nr. 42093, din 07/11/1996 emis de CJSDPAT PRAHOVA (TITLU DE PROPRIETATE;);	
B1	A1
Intabulare, drept de PROPRIETATE, dobândit prin Reconstituire, cota actuala 1/1, cota initiala 1/1 1) CIUPITOIU ION	

C. Partea III. SARCINI .

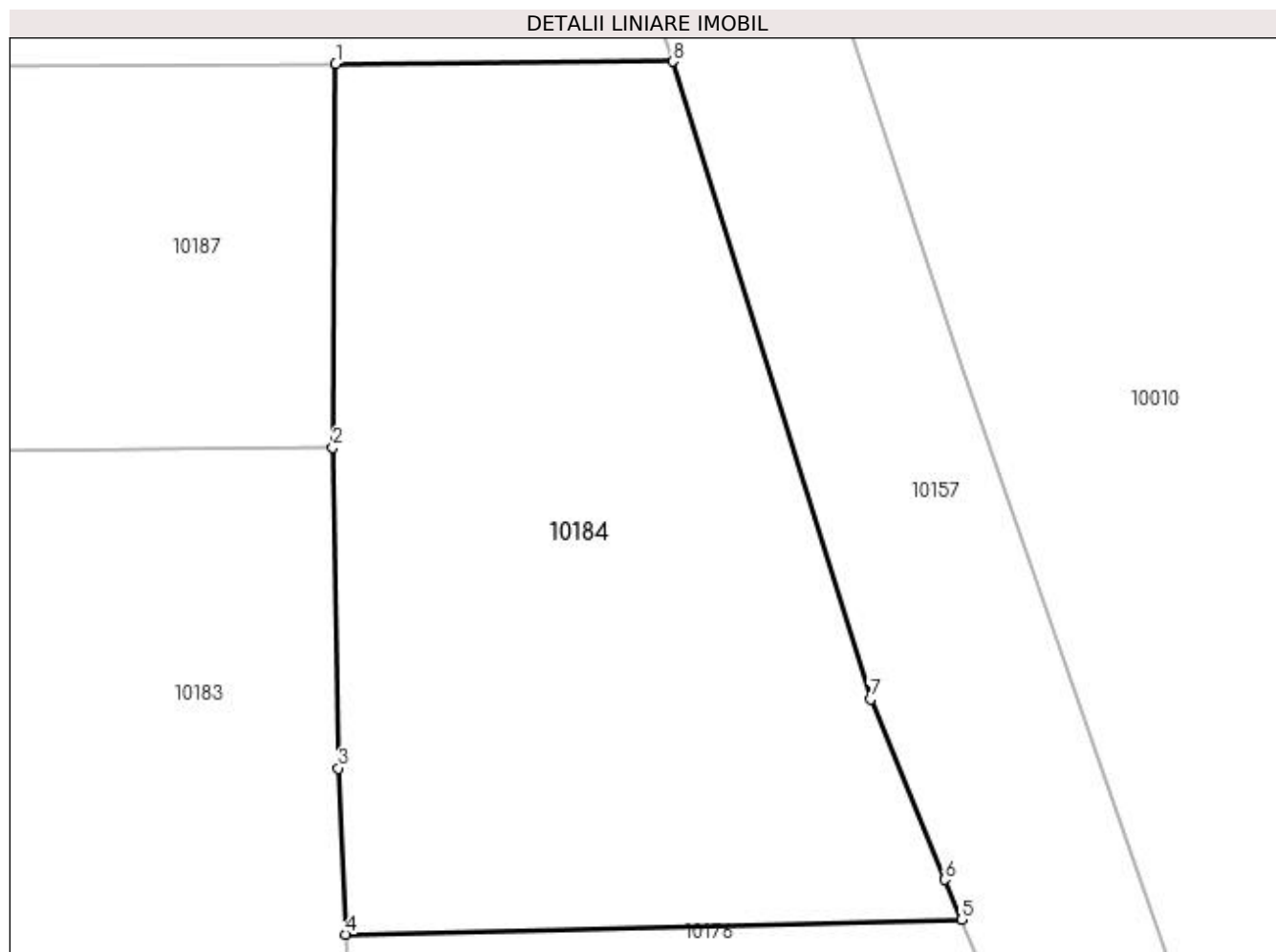
Inscrieri privind dezmembramintele dreptului de proprietate, drepturi reale de garanție și sarcini	Referințe
NU SUNT	

Anexa Nr. 1 La Partea I

Teren

Nr cadastral	Suprafața (mp)*	Observații / Referințe
	600	

* Suprafața este determinată în planul de proiecție Stereo 70.



Date referitoare la teren

Crt	Categorie folosință	Intra vilan	Suprafața (mp)	Tarla	Parcelă	Nr. topo	Observații / Referințe
1	vie	NU	600	9	380/1	-	

Lungime Segmente

1) Valorile lungimilor segmentelor sunt obținute din proiecție în plan.

Punct început	X / Y	Punct sfârșit	X / Y	Lungime segment (** (m)
1	584.933,258 391.935,317	2	584.933,154 391.920,642	14.675
2	584.933,154 391.920,642	3	584.933,368 391.908,358	12.286
3	584.933,368 391.908,358	4	584.933,658 391.902,002	6.363
4	584.933,658 391.902,002	5	584.957,22 391.902,57	23.569
5	584.957,22 391.902,57	6	584.956,589 391.904,099	1.654

Punct început	X / Y	Punct sfârșit	X / Y	Lungime segment (** (m)
6	584.956,589 391.904,099	7	584.953,737 391.910,999	7.466
7	584.953,737 391.910,999	8	584.946,168 391.935,413	25.56
8	584.946,168 391.935,413	1	584.933,258 391.935,317	12.91

** Lungimile segmentelor sunt determinate în planul de proiecție Stereo 70 și sunt rotunjite la 1 milimetru.

*** Distanța dintre puncte este formată din segmente cumulate ce sunt mai mici decât valoarea 1 milimetru.

**DATE DESPRE IMOBILUL NR. 10185**

Oficiul de Cadastru și Publicitate Imobiliară PRAHOVA
Biroul de Cadastru și Publicitate Imobiliară Ploiești

A. Partea I. Descrierea imobilului

TEREN Extravilan

Adresa: Jud. Prahova

Nr. Crt	Nr cadastral Nr. topografic	Suprafața* (mp)	Observații / Referințe
A1		811	Sector cadastral:5 Teren neimprejmuit;

B. Partea II. Proprietari și acte

Inscrieri privitoare la dreptul de proprietate și alte drepturi reale	Referințe
/	
Act Administrativ nr. 10231, din 12/04/2023 emis de PRIMARIA COMUNEI BUCOV (ADEVERINTA;);	
B1	A1
Intabulare, drept de PROPRIETATE, dobandit prin Lege, cota actuala 1/1, cota initiala 1/1	
1) UAT BUCOV, CIF:2843531	
OBSERVATII: REZERVA LA DISPOZITIA COMISIEI LOCALE DE FOND FUNCJAR BUCOV	

C. Partea III. SARCINI .

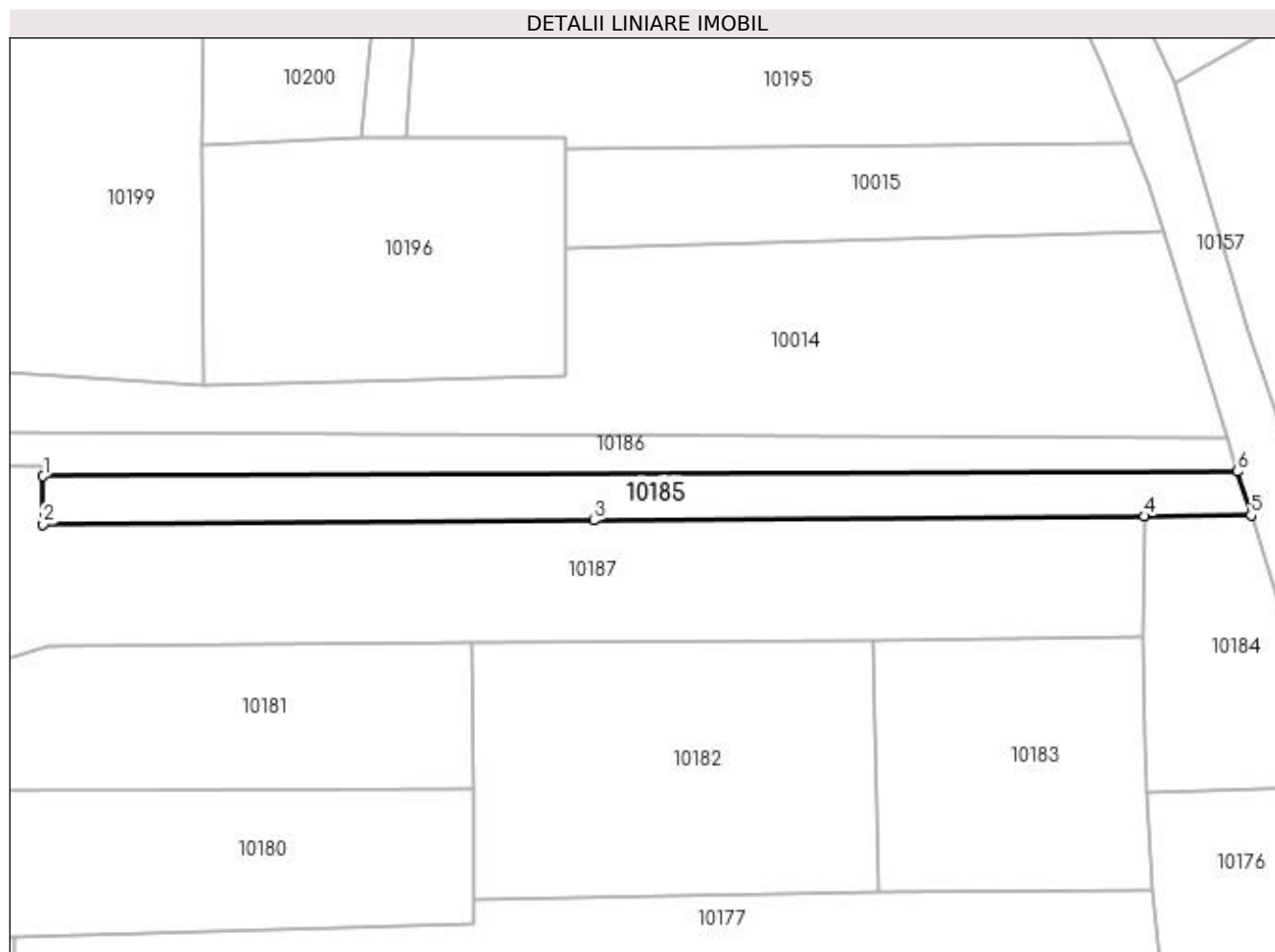
Inscrieri privind dezmembramintele dreptului de proprietate, drepturi reale de garanție și sarcini	Referințe
NU SUNT	

Anexa Nr. 1 La Partea I

Teren

Nr cadastral	Suprafața (mp)*	Observații / Referințe
	811	

* Suprafața este determinată în planul de proiecție Stereo 70.



Date referitoare la teren

Crt	Categorie folosință	Intra vilan	Suprafața (mp)	Tarla	Parcelă	Nr. topo	Observații / Referințe
1	pasune	NU	811	9	387/9	-	

Lungime Segmente

1) Valorile lungimilor segmentelor sunt obținute din proiecție în plan.

Punct început	X / Y	Punct sfârșit	X / Y	Lungime segment (** (m)
1	584.800,008 391.940,154	2	584.800,02 391.934,327	5.827
2	584.800,02 391.934,327	3	584.866,634 391.934,801	66.616
3	584.866,634 391.934,801	4	584.933,258 391.935,317	66.626
4	584.933,258 391.935,317	5	584.946,168 391.935,413	12.91
5	584.946,168 391.935,413	6	584.944,523 391.940,719	5.555

Punct început	X / Y	Punct sfârșit	X / Y	Lungime segment (** (m)
6	584.944,523 391.940,719	1	584.800,008 391.940,154	144.516

** Lungimile segmentelor sunt determinate în planul de proiecție Stereo 70 și sunt rotunjite la 1 milimetru.

*** Distanța dintre puncte este formată din segmente cumulate ce sunt mai mici decât valoarea 1 milimetru.

**DATE DESPRE IMOBILUL NR. 10186**

Oficiul de Cadastru și Publicitate Imobiliară PRAHOVA
Biroul de Cadastru și Publicitate Imobiliară Ploiești

A. Partea I. Descrierea imobilului

TEREN Extravilan

Adresa: Jud. Prahova

Nr. Crt	Nr cadastral Nr. topografic	Suprafața* (mp)	Observații / Referințe
A1		900	Sector cadastral:5 Teren neimprejmuit;

B. Partea II. Proprietari și acte

Inscrieri privitoare la dreptul de proprietate și alte drepturi reale	Referințe
/	
Act Administrativ nr. 51756, din 07/04/1997 emis de CJSDPAT PRAHOVA (TITLU DE PROPRIETATE;);	
B1	A1
Intabulare, drept de PROPRIETATE, dobândit prin Reconstituire, cota actuala 1/1, cota initiala 1/1 1) CHIRITA CONSTANTIN	

C. Partea III. SARCINI .

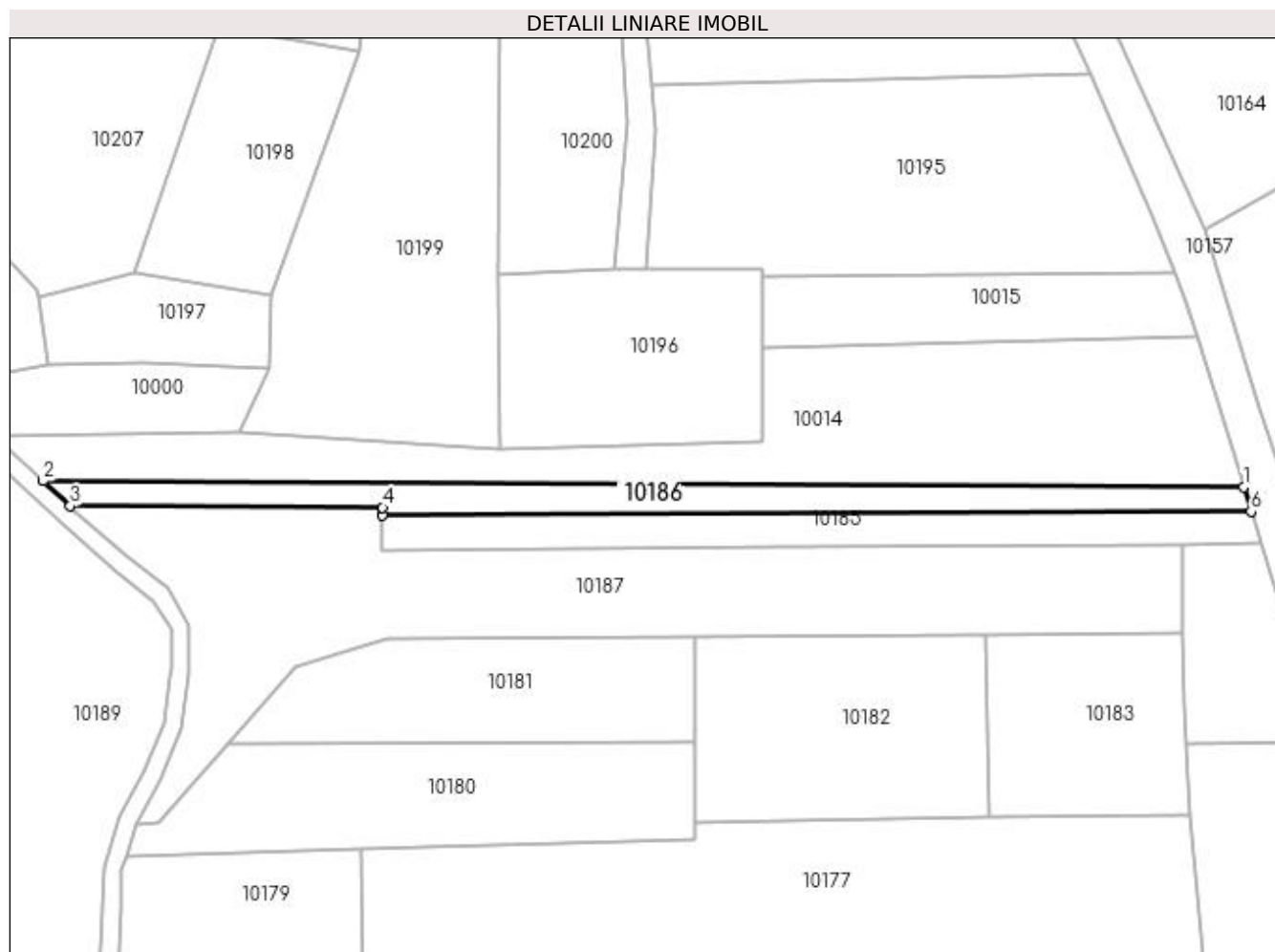
Inscrieri privind dezmembramintele dreptului de proprietate, drepturi reale de garanție și sarcini	Referințe
NU SUNT	

Anexa Nr. 1 La Partea I

Teren

Nr cadastral	Suprafața (mp)*	Observații / Referințe
	900	

* Suprafața este determinată în planul de proiecție Stereo 70.



Date referitoare la teren

Crt	Categorie folosință	Intravilan	Suprafața (mp)	Tarla	Parcelă	Nr. topo	Observații / Referințe
1	pașune	NU	900	9	387/8	-	

Lungime Segmente

1) Valorile lungimilor segmentelor sunt obținute din proiecție în plan.

Punct început	X / Y	Punct sfârșit	X / Y	Lungime segment (** (m)
1	584.943,267 391.944,769	2	584.743,544 391.945,808	199.726
2	584.743,544 391.945,808	3	584.748,047 391.941,653	6.127
3	584.748,047 391.941,653	4	584.800,005 391.941,406	51.959
4	584.800,005 391.941,406	5	584.800,008 391.940,154	1.252
5	584.800,008 391.940,154	6	584.944,523 391.940,719	144.516

Punct început	X / Y	Punct sfârșit	X / Y	Lungime segment (** (m)
6	584.944,523 391.940,719	1	584.943,267 391.944,769	4.24

** Lungimile segmentelor sunt determinate în planul de proiecție Stereo 70 și sunt rotunjite la 1 milimetru.

*** Distanța dintre puncte este formată din segmente cumulate ce sunt mai mici decât valoarea 1 milimetru.

**DATE DESPRE IMOBILUL NR. 10187**

Oficiul de Cadastru și Publicitate Imobiliară PRAHOVA
Biroul de Cadastru și Publicitate Imobiliară Ploiești

A. Partea I. Descrierea imobilului

TEREN Extravilan

Adresa: Jud. Prahova

Nr. Crt	Nr cadastral Nr. topografic	Suprafața* (mp)	Observații / Referințe
A1		3.200	Sector cadastral:5 Teren neimprejmuit;

B. Partea II. Proprietari și acte

Inscrieri privitoare la dreptul de proprietate și alte drepturi reale	Referințe
/	
Act Administrativ nr. 77609, din 28/12/1998 emis de CJSDPAT PRAHOVA (TITLU DE PROPRIETATE;);	
B1	A1
Intabulare, drept de PROPRIETATE, dobandit prin Reconstituire, cota actuala 1/1, cota initiala 1/1 1) BALDOVIN ANGHEL	

C. Partea III. SARCINI .

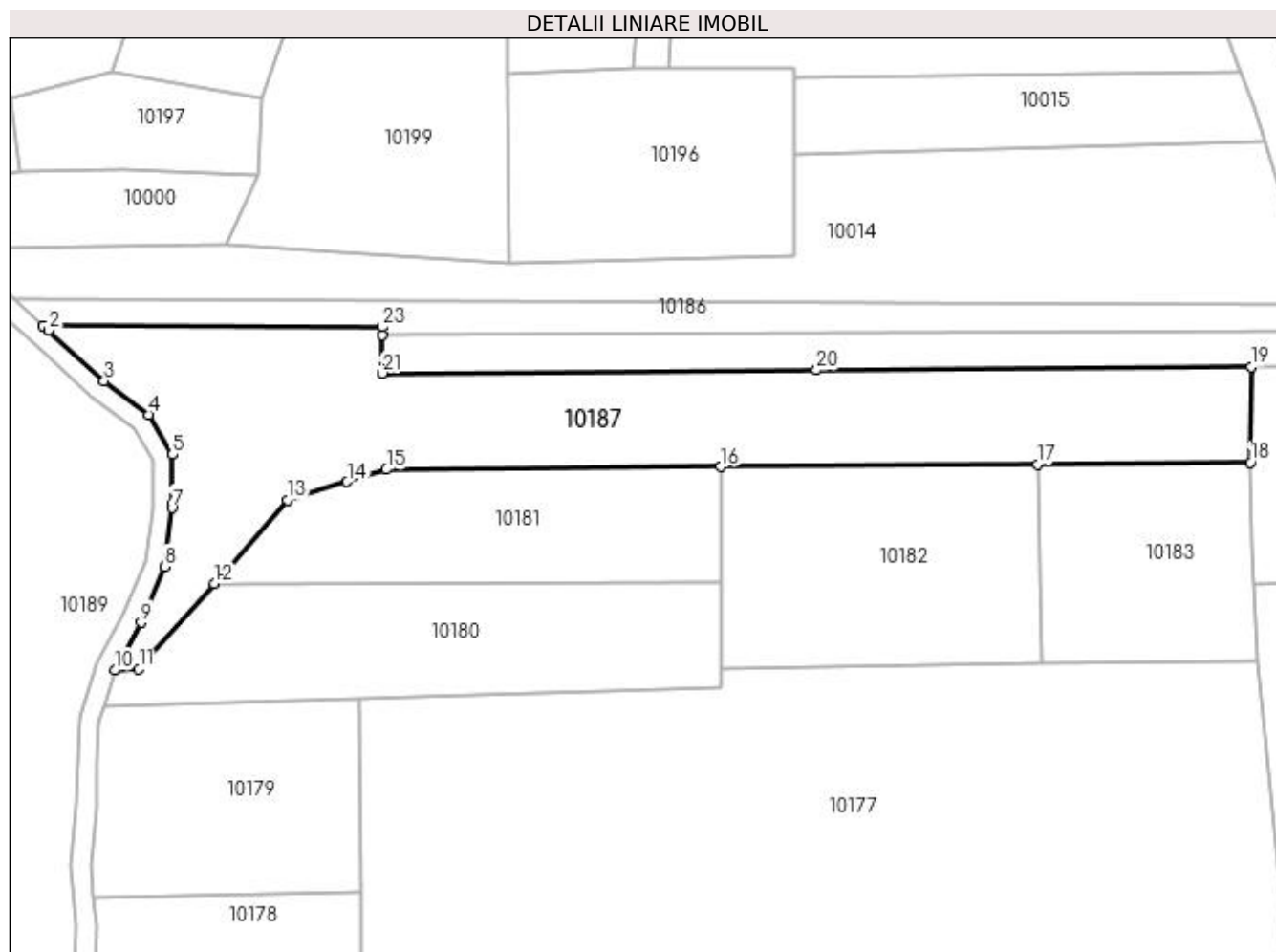
Inscrieri privind dezmembramintele dreptului de proprietate, drepturi reale de garanție și sarcini	Referințe
NU SUNT	

Anexa Nr. 1 La Partea I

Teren

Nr cadastral	Suprafața (mp)*	Observații / Referințe
	3.200	

* Suprafața este determinată în planul de proiecție Stereo 70.



Date referitoare la teren

Crt	Categorie folosință	Intra vilan	Suprafața (mp)	Tarla	Parcelă	Nr. topo	Observații / Referințe
1	neproductiv	NU	1.200	9	384	-	
2	pasune	NU	2.000	9	384/1	-	

Lungime Segmente

1) Valorile lungimilor segmentelor sunt obținute din proiecție în plan.

Punct început	X / Y	Punct sfârșit	X / Y	Lungime segment (** (m)
1	584.748,047 391.941,653	2	584.748,845 391.940,917	1.086
3	584.757,381 391.933,159	4	584.764,22 391.927,979	8.579
5	584.767,893 391.921,859	6	584.767,893 391.914,351	7.508
7	584.767,804 391.913,672	8	584.766,638 391.904,729	9.019

Punct început	X / Y	Punct sfârșit	X / Y	Lungime segment (** (m)
2	584.748,845 391.940,917	3	584.757,381 391.933,159	11.535
4	584.764,22 391.927,979	5	584.767,893 391.921,859	7.138
6	584.767,893 391.914,351	7	584.767,804 391.913,672	0.685
8	584.766,638 391.904,729	9	584.763,081 391.896,155	9.283

Punct început	X / Y	Punct sfârșit	X / Y	Lungime segment (** (m)
9	584.763,081 391.896,155	10	584.759,022 391.888,811	8.391
11	584.762,719 391.889,024	12	584.774,288 391.902,129	17.481
13	584.785,546 391.914,881	14	584.794,645 391.917,706	9.527
15	584.800,675 391.919,577	16	584.851,959 391.919,985	51.286
17	584.900,486 391.920,351	18	584.933,154 391.920,642	32.669
19	584.933,258 391.935,317	20	584.866,634 391.934,801	66.626
21	584.800,02 391.934,327	22	584.800,008 391.940,154	5.827
23	584.800,005 391.941,406	1	584.748,047 391.941,653	51.959

Punct început	X / Y	Punct sfârșit	X / Y	Lungime segment (** (m)
10	584.759,022 391.888,811	11	584.762,719 391.889,024	3.703
12	584.774,288 391.902,129	13	584.785,546 391.914,881	17.01
14	584.794,645 391.917,706	15	584.800,675 391.919,577	6.314
16	584.851,959 391.919,985	17	584.900,486 391.920,351	48.528
18	584.933,154 391.920,642	19	584.933,258 391.935,317	14.675
20	584.866,634 391.934,801	21	584.800,02 391.934,327	66.616
22	584.800,008 391.940,154	23	584.800,005 391.941,406	1.252

** Lungimile segmentelor sunt determinate în planul de proiecție Stereo 70 și sunt rotunjite la 1 milimetru.

*** Distanța dintre puncte este formată din segmente cumulate ce sunt mai mici decât valoarea 1 milimetru.

**DATE DESPRE IMOBILUL NR. 10188**

Oficiul de Cadastru și Publicitate Imobiliară PRAHOVA
Biroul de Cadastru și Publicitate Imobiliară Ploiești

A. Partea I. Descrierea imobilului

TEREN Extravilan

Adresa: Jud. Prahova

Nr. Crt	Nr cadastral Nr. topografic	Suprafața* (mp)	Observații / Referințe
A1		1.059	Sector cadastral:5 Teren neimprejmuit;

B. Partea II. Proprietari și acte

Inscrieri privitoare la dreptul de proprietate și alte drepturi reale		Referințe
/		
Act Normativ nr. 1705, din 29/11/2006 emis de PARLAMENTUL ROMANIEI;		
B1	Intabulare, drept de PROPRIETATE, dobandit prin Lege, cota actuala 1/1, cota initiala 1/1 1) STATUL ROMAN, CIF:9999999999999, (domeniu public)	A1
B2	Intabulare, drept de ADMINISTRARE 1) ADMINISTRATIA NATIONALA APELE ROMANE-ADMINISTRATIA BAZINALA DE APA BUZAU-IALOMITA, CIF:23706189	A1

C. Partea III. SARCINI .

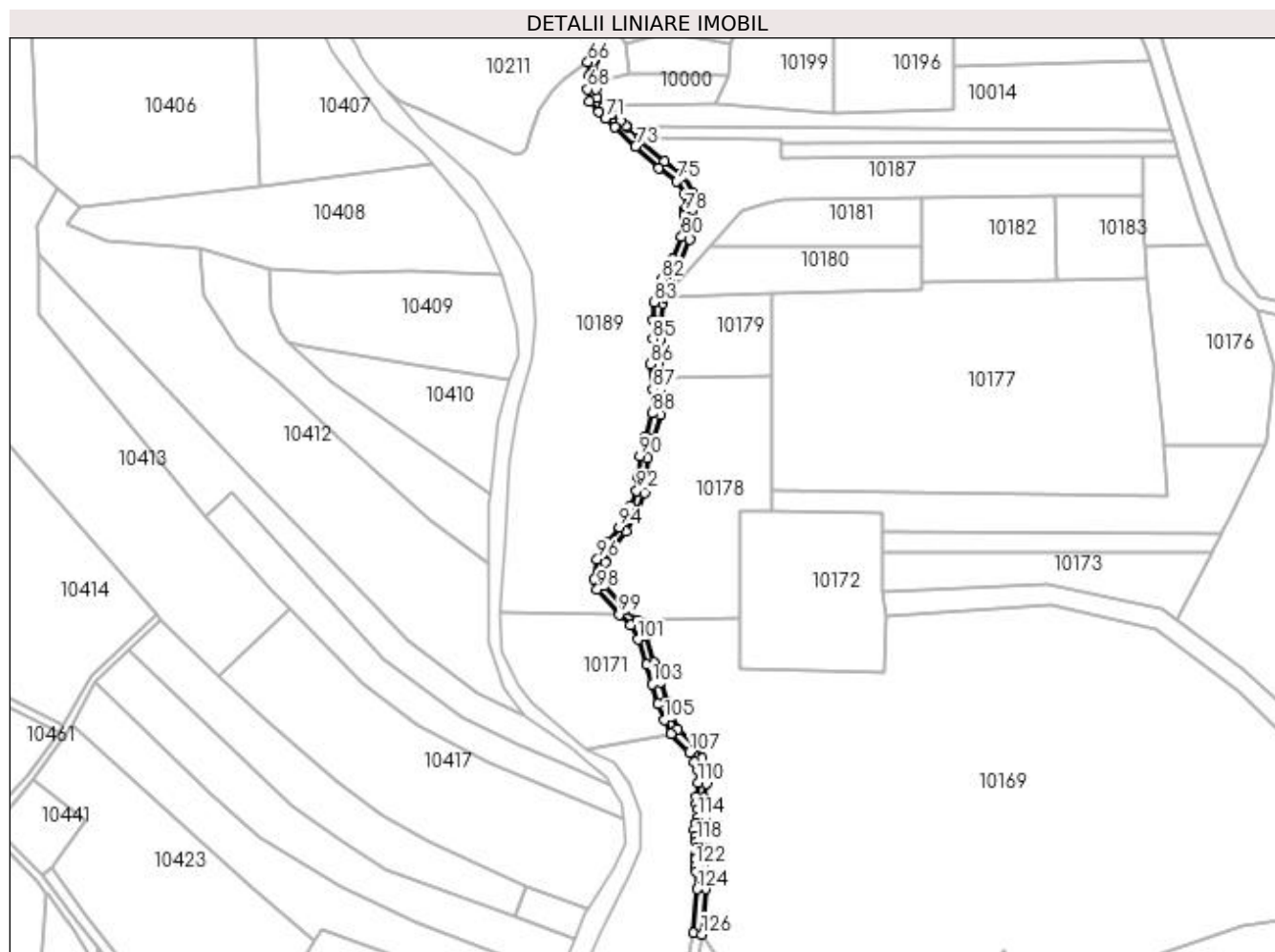
Inscrieri privind dezmembramintele dreptului de proprietate, drepturi reale de garanție și sarcini	Referințe
NU SUNT	

Anexa Nr. 1 La Partea I

Teren

Nr cadastral	Suprafața (mp)*	Observații / Referințe
	1.059	

* Suprafața este determinată în planul de proiecție Stereo 70.



Date referitoare la teren

Crt	Categorie folosință	Intravilan	Suprafața (mp)	Tarla	Parcelă	Nr. topo	Observații / Referințe
1	ape curgătoare	NU	1.059	9	358/1	-	

Lungime Segmente

1) Valorile lungimilor segmentelor sunt obținute din proiecție în plan.

Punct început	X / Y	Punct sfârșit	X / Y	Lungime segment	Punct început	X / Y	Punct sfârșit	X / Y	Lungime segment	Punct început	X / Y	Punct sfârșit	X / Y	Lungime segment
1	584.772,491 391.666,337	2	584.772,122 391.673,15	6.823	2	584.772,122 391.673,15	3	584.771,658 391.675,097	2.002	3	584.771,658 391.675,097	4	584.771,736 391.676,885	1.79
4	584.771,736 391.676,885	5	584.771,912 391.678,646	1.77	5	584.771,912 391.678,646	6	584.772,467 391.681,418	2.827	6	584.772,467 391.681,418	7	584.772,207 391.684,273	2.867
7	584.772,207 391.684,273	8	584.771,712 391.686,253	2.041	8	584.771,712 391.686,253	9	584.771,581 391.687,828	1.58	9	584.771,581 391.687,828	10	584.772,164 391.689,745	2.004
10	584.772,164 391.689,745	11	584.772,639 391.692,473	2.769	11	584.772,639 391.692,473	12	584.772,639 391.696,182	3.709	12	584.772,639 391.696,182	13	584.771,962 391.697,922	1.867
13	584.771,962 391.697,922	14	584.772,033 391.699,917	1.996	14	584.772,033 391.699,917	15	584.772,843 391.705,181	5.326	15	584.772,843 391.705,181	16	584.772,726 391.710,335	5.155

Punct început	X / Y	Punct sfârșit	X / Y	Lungime segment	Punct început	X / Y	Punct sfârșit	X / Y	Lungime segment	Punct început	X / Y	Punct sfârșit	X / Y	Lungime segment
115	584.769,24 391.690,441	116	584.768,543 391.688,151	2.394	116	584.768,543 391.688,151	117	584.768,742 391.685,762	2.397	117	584.768,742 391.685,762	118	584.769,24 391.683,77	2.053
118	584.769,24 391.683,77	119	584.769,44 391.681,58	2.199	119	584.769,44 391.681,58	120	584.768,942 391.679,09	2.539	120	584.768,942 391.679,09	121	584.768,742 391.677,099	2.001
121	584.768,742 391.677,099	122	584.768,643 391.674,809	2.292	122	584.768,643 391.674,809	123	584.769,141 391.672,718	2.149	123	584.769,141 391.672,718	124	584.769,485 391.666,375	6.352
124	584.769,485 391.666,375	125	584.768,197 391.650,151	16.275	125	584.768,197 391.650,151	126	584.771,174 391.649,746	3.004	126	584.771,174 391.649,746	1	584.772,491 391.666,337	16.643

** Lungimile segmentelor sunt determinate în planul de proiecție Stereo 70 și sunt rotunjite la 1 milimetru.

*** Distanța dintre puncte este formată din segmente cumulate ce sunt mai mici decât valoarea 1 milimetru.

**DATE DESPRE IMOBILUL NR. 10189**

Oficiul de Cadastru și Publicitate Imobiliară PRAHOVA
Biroul de Cadastru și Publicitate Imobiliară Ploiești

A. Partea I. Descrierea imobilului

TEREN Extravilan

Adresa: Jud. Prahova

Nr. Crt	Nr cadastral Nr. topografic	Suprafața* (mp)	Observații / Referințe
A1		9.314	Sector cadastral:5 Teren neimprejmuit;

B. Partea II. Proprietari și acte

Inscrieri privitoare la dreptul de proprietate și alte drepturi reale	Referințe
/	
Act Administrativ nr. 9397, din 03/04/2023 emis de PRIMARIA COMUNEI BUCOV;	
B1	A1
Intabulare, drept de PROPRIETATE, dobandit prin Lege, cota actuala 1/1, cota initiala 1/1	
1) UAT BUCOV, CIF:2843531	
OBSERVATII: REZERVA LA DISPOZITIA COMISIEI LOCALE DE FOND FUNCJAR	

C. Partea III. SARCINI .

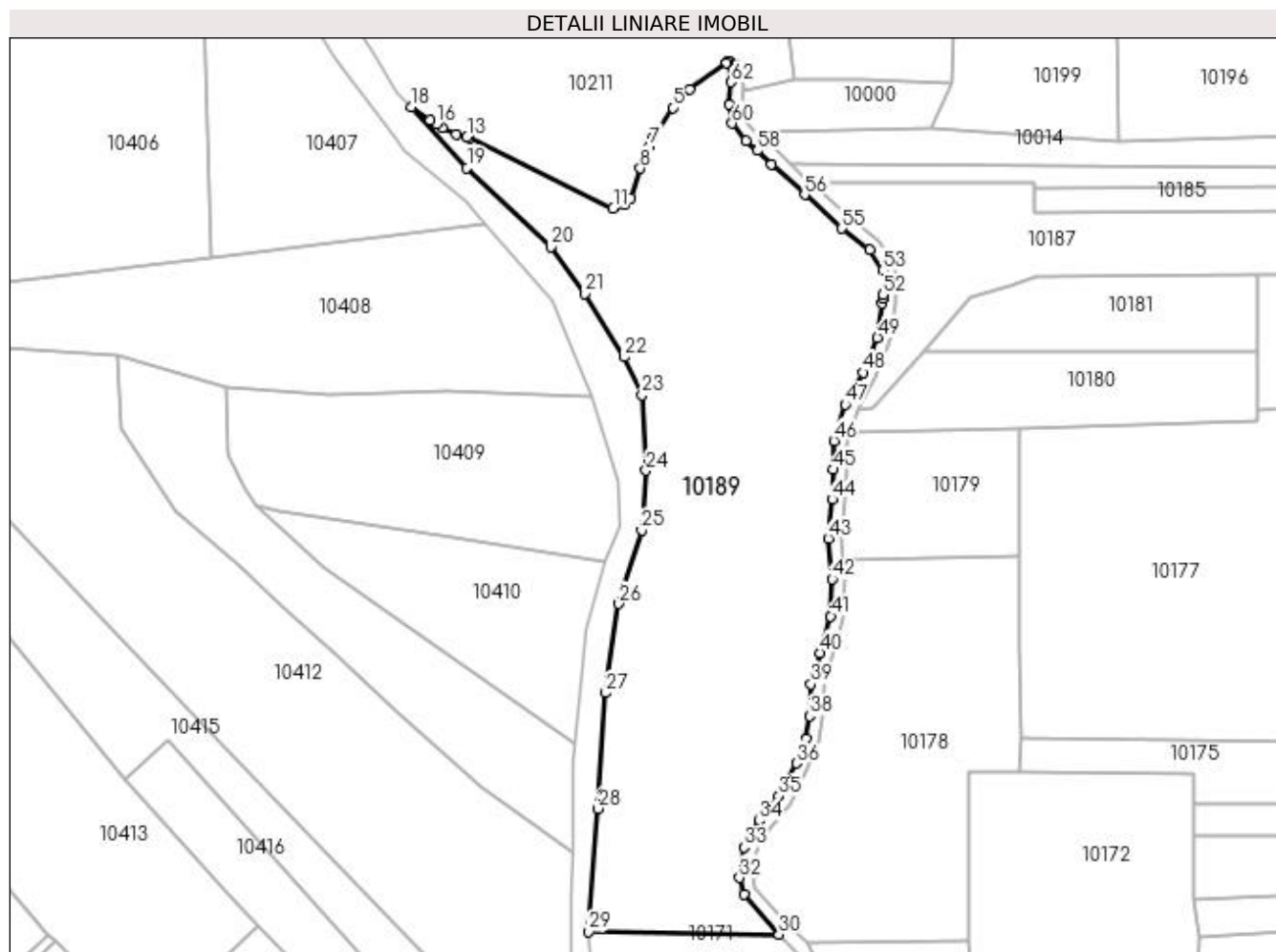
Inscrieri privind dezmembramintele dreptului de proprietate, drepturi reale de garanție și sarcini	Referințe
NU SUNT	

Anexa Nr. 1 La Partea I

Teren

Nr cadastral	Suprafața (mp)*	Observații / Referințe
	9.314	

* Suprafața este determinată în planul de proiecție Stereo 70.



Date referitoare la teren

Crt	Categorie folosință	Intra vilan	Suprafața (mp)	Tarla	Parcelă	Nr. topo	Observații / Referințe
1	pasune	NU	9.314	9	358	-	

Lungime Segmente

1) Valorile lungimilor segmentelor sunt obținute din proiecție în plan.

Punct început	X / Y	Punct sfârșit	X / Y	Lungime segment	Punct început	X / Y	Punct sfârșit	X / Y	Lungime segment	Punct început	X / Y	Punct sfârșit	X / Y	Lungime segment
1	584.729,319 391.969,605	2	584.729,172 391.969,586	0.148	2	584.728,725 391.969,327	3	584.728,725 391.969,327	0.517	3	584.728,725 391.969,327	4	584.720,128 391.963,093	10.619
4	584.720,128 391.963,093	5	584.716,163 391.958,879	5.786	5	584.716,163 391.958,879	6	584.711,698 391.952,078	8.136	6	584.711,698 391.952,078	7	584.710,811 391.949,949	2.306
7	584.710,811 391.949,949	8	584.708,648 391.944,759	5.623	8	584.708,648 391.944,759	9	584.706,405 391.937,872	7.243	9	584.706,405 391.937,872	10	584.705,141 391.936,279	2.034
10	584.705,141 391.936,279	11	584.702,383 391.935,598	2.841	11	584.702,383 391.935,598	12	584.668,942 391.951,896	37.201	12	584.668,942 391.951,896	13	584.668,417 391.952,055	0.549
13	584.668,417 391.952,055	14	584.665,967 391.952,799	2.56	14	584.665,967 391.952,799	15	584.662,777 391.954,244	3.502	15	584.662,777 391.954,244	16	584.661,345 391.955,101	1.669
16	584.661,345 391.955,101	17	584.659,912 391.955,959	1.67	17	584.659,912 391.955,959	18	584.655,595 391.958,998	5.279	18	584.655,595 391.958,998	19	584.668,422 391.944,915	19.049

Punct început	X / Y	Punct sfârșit	X / Y	Lungime segment	Punct început	X / Y	Punct sfârșit	X / Y	Lungime segment	Punct început	X / Y	Punct sfârșit	X / Y	Lungime segment
19	584.668,422 391.944,915	20	584.687,895 391.926,551	26.766	20	584.687,895 391.926,551	21	584.695,804 391.915,763	13.377	21	584.695,804 391.915,763	22	584.704,921 391.901,036	17.321
22	584.704,921 391.901,036	23	584.709,027 391.892,207	9.737	23	584.709,027 391.892,207	24	584.710,026 391.874,664	17.571	24	584.710,026 391.874,664	25	584.708,944 391.860,803	13.903
25	584.708,944 391.860,803	26	584.703,693 391.843,751	17.842	26	584.703,693 391.843,751	27	584.700,626 391.823,114	20.864	27	584.700,626 391.823,114	28	584.698,876 391.796,224	26.947
28	584.698,876 391.796,224	29	584.696,733 391.767,719	28.585	29	584.696,733 391.767,719	30	584.740,817 391.767,055	44.089	30	584.740,817 391.767,055	31	584.732,728 391.776,303	12.286
31	584.732,728 391.776,303	32	584.731,667 391.780,194	4.033	32	584.731,667 391.780,194	33	584.732,728 391.787,27	7.155	33	584.732,728 391.787,27	34	584.736,267 391.793,461	7.131
34	584.736,267 391.793,461	35	584.740,868 391.799,122	7.295	35	584.740,868 391.799,122	36	584.744,937 391.806,728	8.626	36	584.744,937 391.806,728	37	584.747,238 391.812,565	6.274
37	584.747,238 391.812,565	38	584.747,945 391.817,695	5.178	38	584.747,945 391.817,695	39	584.748,299 391.825,124	7.437	39	584.748,299 391.825,124	40	584.750,422 391.832,377	7.557
40	584.750,422 391.832,377	41	584.752,9 391.840,867	8.844	41	584.752,9 391.840,867	42	584.753,179 391.849,53	8.667	42	584.753,179 391.849,53	43	584.752,288 391.858,88	9.392
43	584.752,288 391.858,88	44	584.753,179 391.868,006	9.169	44	584.753,179 391.868,006	45	584.753,401 391.874,907	6.905	45	584.753,401 391.874,907	46	584.753,624 391.881,585	6.682
46	584.753,624 391.881,585	47	584.756,249 391.889,996	8.811	47	584.756,249 391.889,996	48	584.760,375 391.897,459	8.528	48	584.760,375 391.897,459	49	584.763,714 391.905,512	8.718
49	584.763,714 391.905,512	50	584.764,753 391.913,468	8.024	50	584.764,753 391.913,468	51	584.764,893 391.914,546	1.087	51	584.764,893 391.914,546	52	584.764,893 391.915,482	0.936
52	584.764,893 391.915,482	53	584.764,893 391.921,028	5.546	53	584.764,893 391.921,028	54	584.761,946 391.925,938	5.727	54	584.761,946 391.925,938	55	584.755,463 391.930,848	8.132
55	584.755,463 391.930,848	56	584.746,819 391.938,704	11.681	56	584.746,819 391.938,704	57	584.739,157 391.945,775	10.426	57	584.739,157 391.945,775	58	584.735,811 391.948,897	4.576
58	584.735,811 391.948,897	59	584.733,263 391.951,274	3.485	59	584.733,263 391.951,274	60	584.729,923 391.955,202	5.156	60	584.729,923 391.955,202	61	584.729,25 391.959,706	4.554
61	584.729,25 391.959,706	62	584.729,736 391.964,809	5.126	62	584.729,736 391.964,809	1	584.729,319 391.969,605	4.814					

** Lungimile segmentelor sunt determinate în planul de proiecție Stereo 70 și sunt rotunjite la 1 milimetru.

*** Distanța dintre puncte este formată din segmente cumulate ce sunt mai mici decât valoarea 1 milimetru.

**DATE DESPRE IMOBILUL NR. 10190**

Oficiul de Cadastru și Publicitate Imobiliară PRAHOVA
Biroul de Cadastru și Publicitate Imobiliară Ploiești

A. Partea I. Descrierea imobilului

TEREN Extravilan

Adresa: Jud. Prahova

Nr. Crt	Nr cadastral Nr. topografic	Suprafața* (mp)	Observații / Referințe
A1		500	Sector cadastral:5 Teren neimprejmuit;

B. Partea II. Proprietari și acte

Inscrieri privitoare la dreptul de proprietate și alte drepturi reale	Referințe
/	
Act Administrativ nr. 10228, din 12/04/2023 emis de PRIMARIA COMUNEI BUCOV (ADEVERINTA;);	
B1	A1
Intabulare, drept de PROPRIETATE, dobandit prin Lege, cota actuala 1/1, cota initiala 1/1	
1) UAT BUCOV, CIF:2843531	
OBSERVATII: REZERVA LA DISPOZITIA COMISIEI LOCALE DE FOND FUNCJAR BUCOV	

C. Partea III. SARCINI .

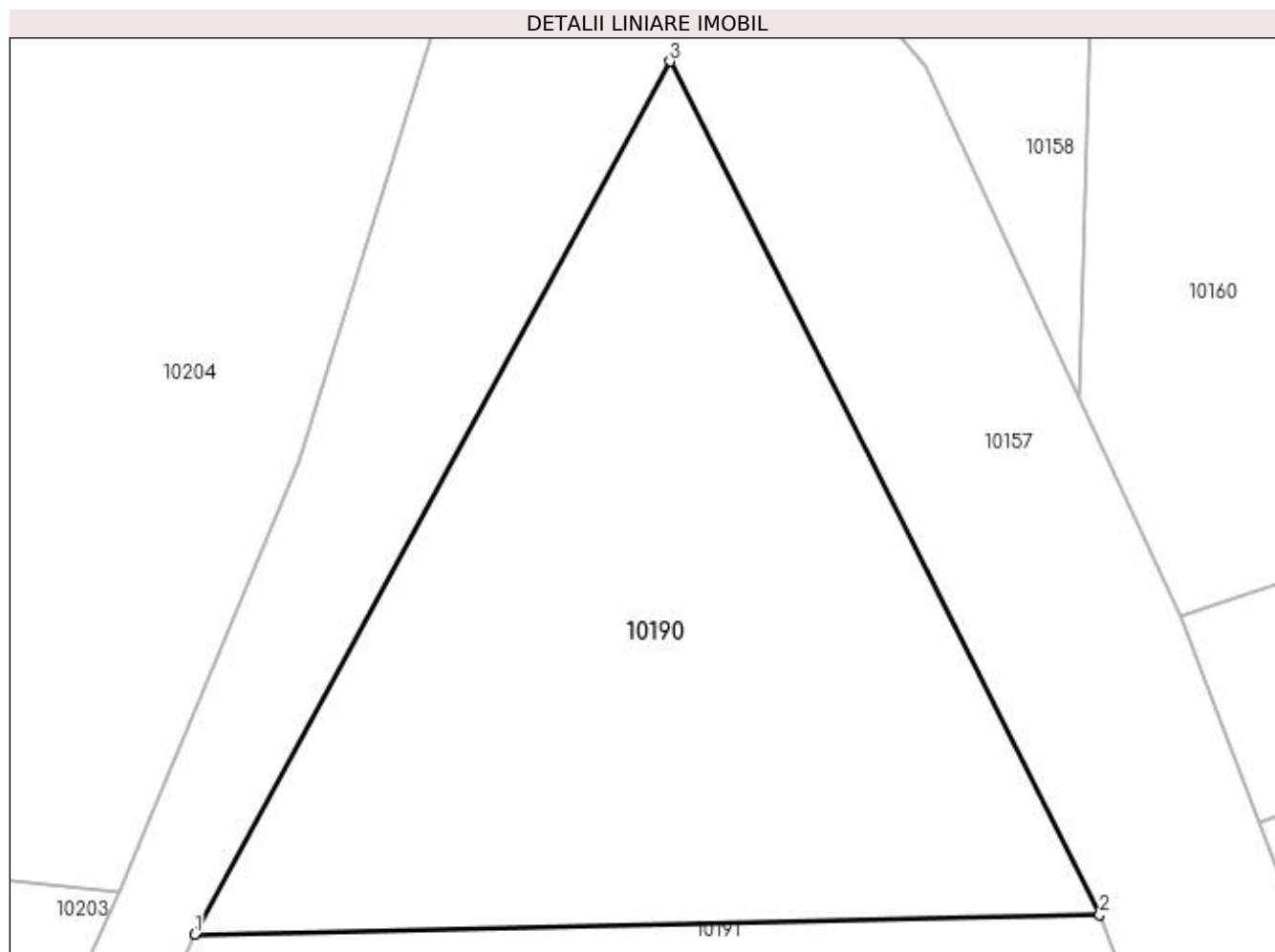
Inscrieri privind dezmembramintele dreptului de proprietate, drepturi reale de garanție și sarcini	Referințe
NU SUNT	

Anexa Nr. 1 La Partea I

Teren

Nr cadastral	Suprafața (mp)*	Observații / Referințe
	500	

* Suprafața este determinată în planul de proiecție Stereo 70.



Date referitoare la teren

Crt	Categorie folosință	Intravilan	Suprafața (mp)	Tarla	Parcelă	Nr. topo	Observații / Referințe
1	pasune	NU	500	9	387/1	-	

Lungime Segmente

1) Valorile lungimilor segmentelor sunt obținute din proiecție în plan.

Punct început	X / Y	Punct sfârșit	X / Y	Lungime segment (** (m)
1	584.849,962 392.090,885	2	584.882,371 392.091,579	32.416
2	584.882,371 392.091,579	3	584.866,994 392.122,125	34.198
3	584.866,994 392.122,125	1	584.849,962 392.090,885	35.581

** Lungimile segmentelor sunt determinate în planul de proiecție Stereo 70 și sunt rotunjite la 1 milimetru.

*** Distanța dintre puncte este formată din segmente cumulate ce sunt mai mici decât valoarea 1 milimetru.

**DATE DESPRE IMOBILUL NR. 10191**

Oficiul de Cadastru și Publicitate Imobiliară PRAHOVA
Biroul de Cadastru și Publicitate Imobiliară Ploiești

A. Partea I. Descrierea imobilului

TEREN Extravilan

Adresa: Jud. Prahova

Nr. Crt	Nr cadastral Nr. topografic	Suprafața* (mp)	Observații / Referințe
A1		1.600	Sector cadastral:5 Teren neimprejmuit;

B. Partea II. Proprietari și acte

Inscrieri privitoare la dreptul de proprietate și alte drepturi reale	Referințe
/	
Act Administrativ nr. 10218, din 12/04/2023 emis de PRIMARIA COMUNEI BUCOV (ADEVERINTA;);	
B1	A1
Intabulare, drept de PROPRIETATE, dobandit prin Lege, cota actuala 1/1, cota initiala 1/1	
1) UAT BUCOV, CIF:2843531	
OBSERVATII: REZERVA LA DISPOZITIA COMISIEI LOCALE DE FOND FUNCJAR BUCOV	

C. Partea III. SARCINI .

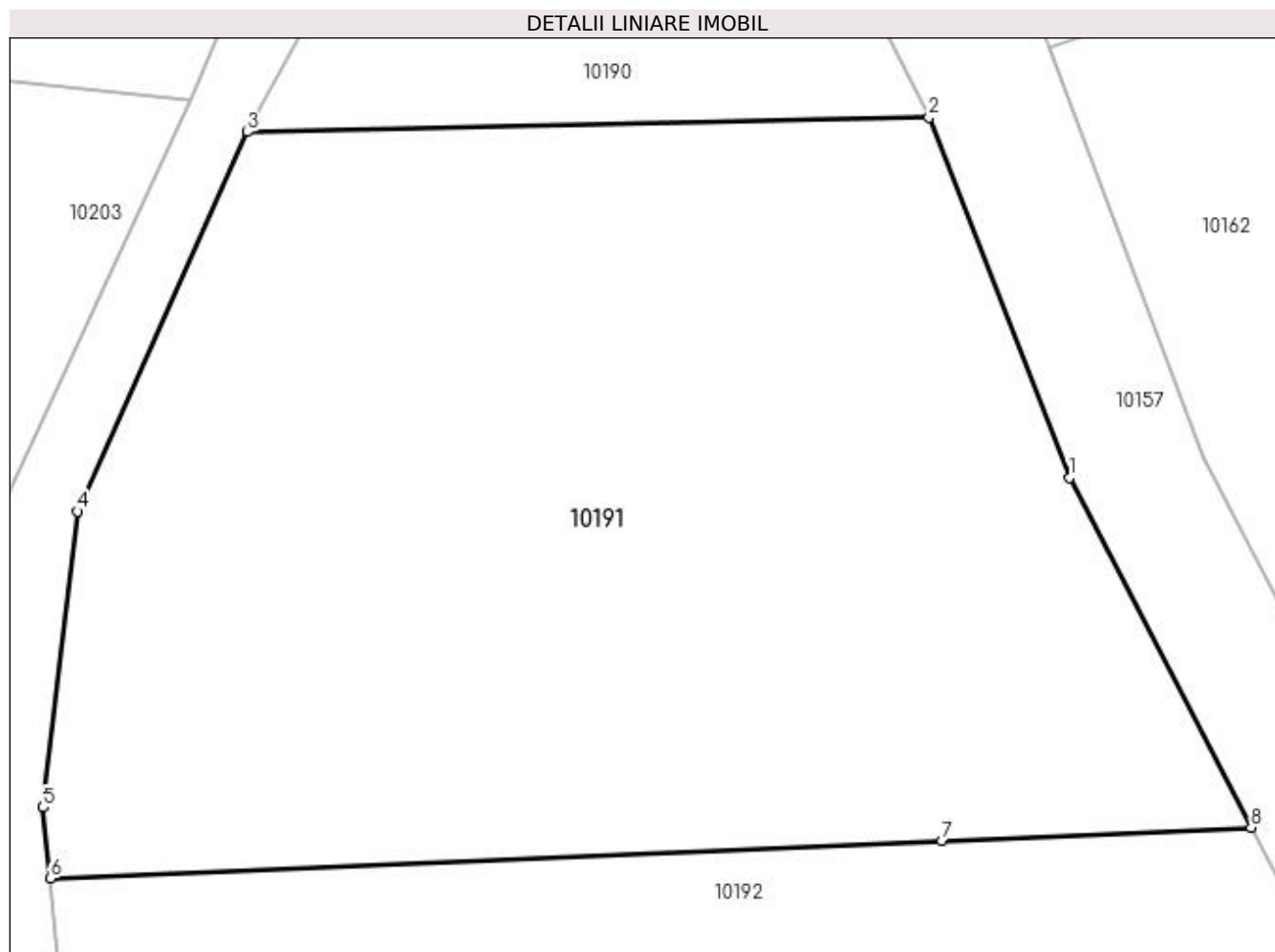
Inscrieri privind dezmembramintele dreptului de proprietate, drepturi reale de garanție și sarcini	Referințe
NU SUNT	

Anexa Nr. 1 La Partea I

Teren

Nr cadastral	Suprafața (mp)*	Observații / Referințe
	1.600	

* Suprafața este determinată în planul de proiecție Stereo 70.



Date referitoare la teren

Crt	Categorie folosință	Intra vilan	Suprafața (mp)	Tarla	Parcelă	Nr. topo	Observații / Referințe
1	pasune	NU	1.600	9	387/2	-	

Lungime Segmente

1) Valorile lungimilor segmentelor sunt obținute din proiecție în plan.

Punct început	X / Y	Punct sfârșit	X / Y	Lungime segment (** (m)
1	584.889,067 392.074,449	2	584.882,371 392.091,579	18.392
2	584.882,371 392.091,579	3	584.849,962 392.090,885	32.416
3	584.849,962 392.090,885	4	584.841,866 392.072,849	19.77
4	584.841,866 392.072,849	5	584.840,241 392.058,775	14.168
5	584.840,241 392.058,775	6	584.840,569 392.055,399	3.392

Punct început	X / Y	Punct sfârșit	X / Y	Lungime segment (** (m)
6	584.840,569 392.055,399	7	584.882,994 392.057,197	42.463
7	584.882,994 392.057,197	8	584.897,694 392.057,82	14.713
8	584.897,694 392.057,82	1	584.889,067 392.074,449	18.734

** Lungimile segmentelor sunt determinate în planul de proiecție Stereo 70 și sunt rotunjite la 1 milimetru.

*** Distanța dintre puncte este formată din segmente cumulate ce sunt mai mici decât valoarea 1 milimetru.

**DATE DESPRE IMOBILUL NR. 10192**

Oficiul de Cadastru și Publicitate Imobiliară PRAHOVA
Biroul de Cadastru și Publicitate Imobiliară Ploiești

A. Partea I. Descrierea imobilului

TEREN Extravilan

Adresa: Jud. Prahova

Nr. Crt	Nr cadastral Nr. topografic	Suprafața* (mp)	Observații / Referințe
A1		1.500	Sector cadastral:5 Teren neimprejmuit;

B. Partea II. Proprietari și acte

Inscrieri privitoare la dreptul de proprietate și alte drepturi reale	Referințe
/	
Act Administrativ nr. 112681, din 15/12/2003 emis de CJSDPAT PRAHOVA (TITLU DE PROPRIETATE;);	
B1	A1
Intabulare, drept de PROPRIETATE, dobândit prin Reconstituire, cota actuala 1/1, cota initiala 1/1 1) DUMITRU ION	

C. Partea III. SARCINI .

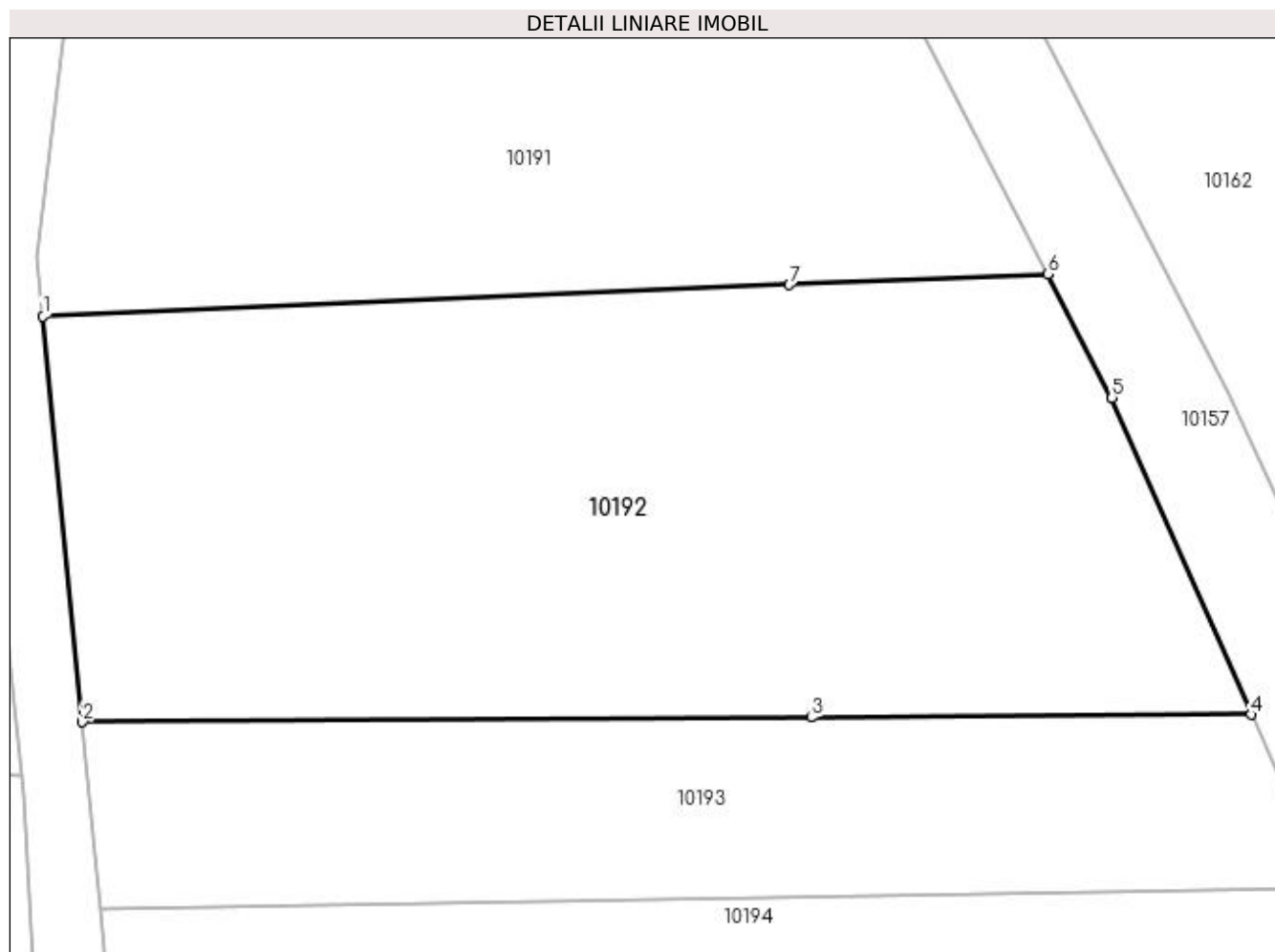
Inscrieri privind dezmembramintele dreptului de proprietate, drepturi reale de garanție și sarcini	Referințe
NU SUNT	

Anexa Nr. 1 La Partea I

Teren

Nr cadastral	Suprafața (mp)*	Observații / Referințe
	1.500	

* Suprafața este determinată în planul de proiecție Stereo 70.



Date referitoare la teren

Crt	Categorie folosință	Intra vilan	Suprafața (mp)	Tarla	Parcelă	Nr. topo	Observații / Referințe
1	pasune	NU	1.000	9	387/3	-	
2	pasune	NU	500	9	387/3/1	-	

Lungime Segmente

1) Valorile lungimilor segmentelor sunt obținute din proiecție în plan.

Punct început	X / Y	Punct sfârșit	X / Y	Lungime segment (** (m)
1	584.840,569 392.055,399	2	584.842,808 392.032,363	23.145
2	584.842,808 392.032,363	3	584.884,247 392.032,621	41.44
3	584.884,247 392.032,621	4	584.909,249 392.032,777	25.002
4	584.909,249 392.032,777	5	584.901,343 392.050,788	19.67

Punct început	X / Y	Punct sfârșit	X / Y	Lungime segment (** (m)
5	584.901,343 392.050,788	6	584.897,694 392.057,82	7.922
6	584.897,694 392.057,82	7	584.882,994 392.057,197	14.713
7	584.882,994 392.057,197	1	584.840,569 392.055,399	42.463

** Lungimile segmentelor sunt determinate în planul de proiecție Stereo 70 și sunt rotunjite la 1 milimetru.

*** Distanța dintre puncte este formată din segmente cumulate ce sunt mai mici decât valoarea 1 milimetru.

**DATE DESPRE IMOBILUL NR. 10193**

Oficiul de Cadastru și Publicitate Imobiliară PRAHOVA
Biroul de Cadastru și Publicitate Imobiliară Ploiești

A. Partea I. Descrierea imobilului

TEREN Extravilan

Adresa: Jud. Prahova

Nr. Crt	Nr cadastral Nr. topografic	Suprafața* (mp)	Observații / Referințe
A1		700	Sector cadastral:5 Teren neimprejmuit;

B. Partea II. Proprietari și acte

Inscrieri privitoare la dreptul de proprietate și alte drepturi reale	Referințe
/	
Act Administrativ nr. 53335, din 14/01/1997 emis de CJSDPAT PRAHOVA (TITLU DE PROPRIETATE;);	
B1	A1
Intabulare, drept de PROPRIETATE, dobândit prin Reconstituire, cota actuala 1/1, cota initiala 1/1	
1) IOSIF NISTOR FLOREA	

C. Partea III. SARCINI .

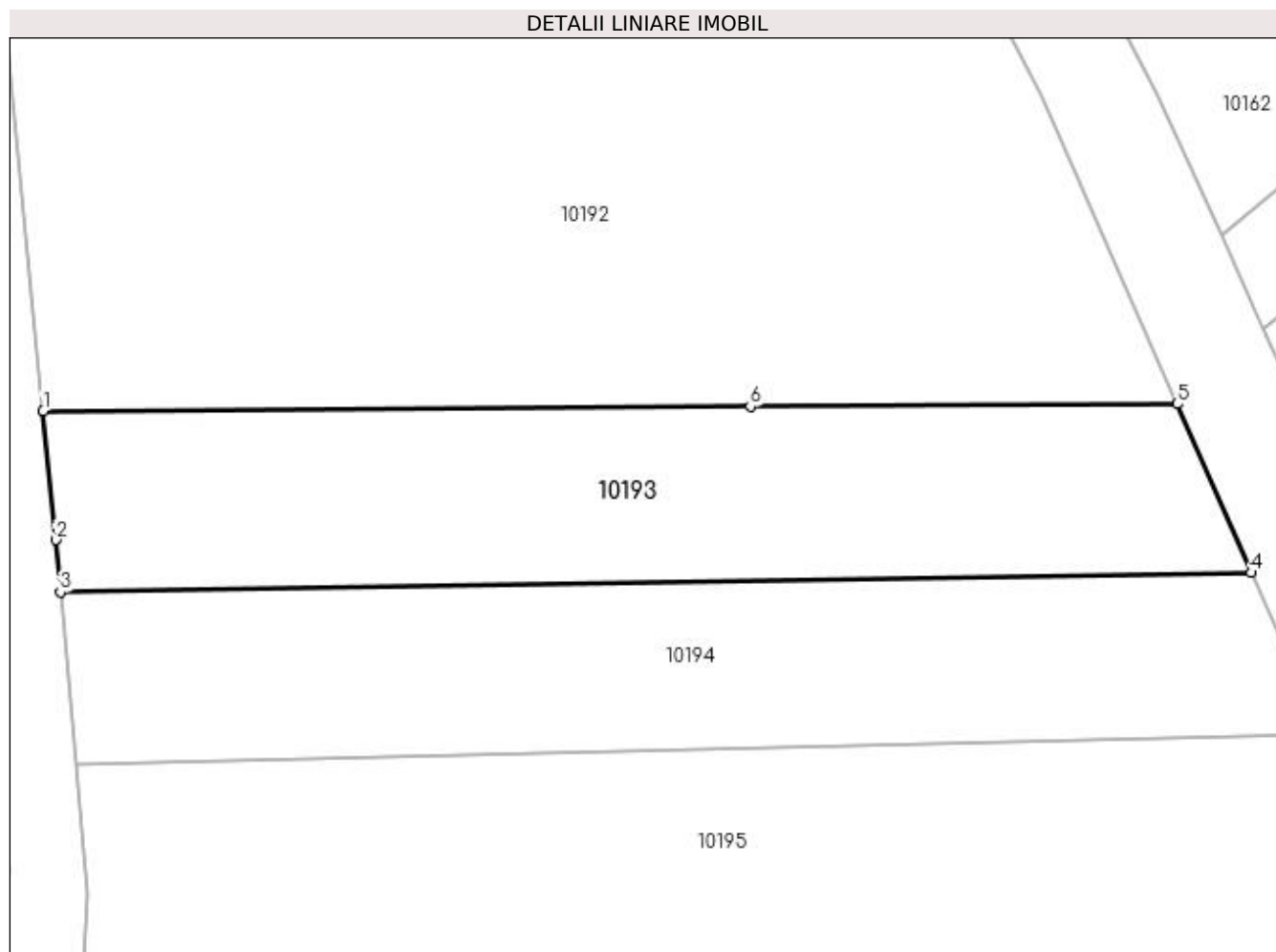
Inscrieri privind dezmembramintele dreptului de proprietate, drepturi reale de garanție și sarcini	Referințe
NU SUNT	

Anexa Nr. 1 La Partea I

Teren

Nr cadastral	Suprafața (mp)*	Observații / Referințe
	700	

* Suprafața este determinată în planul de proiecție Stereo 70.



Date referitoare la teren

Crt	Categorie folosință	Intra vilan	Suprafața (mp)	Tarla	Parcelă	Nr. topo	Observații / Referințe
1	faneata	NU	700	9	387/4	-	

Lungime Segmente

1) Valorile lungimilor segmentelor sunt obținute din proiecție în plan.

Punct început	X / Y	Punct sfârșit	X / Y	Lungime segment (** (m)
1	584.842,808 392.032,363	2	584.843,543 392.024,803	7.596
2	584.843,543 392.024,803	3	584.843,812 392.021,76	3.055
3	584.843,812 392.021,76	4	584.913,594 392.022,879	69.791
4	584.913,594 392.022,879	5	584.909,249 392.032,777	10.81
5	584.909,249 392.032,777	6	584.884,247 392.032,621	25.002

Punct început	X / Y	Punct sfârșit	X / Y	Lungime segment (** (m)
6	584.884,247 392.032,621	1	584.842,808 392.032,363	41.44

** Lungimile segmentelor sunt determinate în planul de proiecție Stereo 70 și sunt rotunjite la 1 milimetru.

*** Distanța dintre puncte este formată din segmente cumulate ce sunt mai mici decât valoarea 1 milimetru.

**DATE DESPRE IMOBILUL NR. 10194**

Oficiul de Cadastru și Publicitate Imobiliară PRAHOVA
Biroul de Cadastru și Publicitate Imobiliară Ploiești

A. Partea I. Descrierea imobilului

TEREN Extravilan

Adresa: Jud. Prahova

Nr. Crt	Nr cadastral Nr. topografic	Suprafața* (mp)	Observații / Referințe
A1		700	Sector cadastral:5 Teren neimprejmuit;

B. Partea II. Proprietari și acte

Inscrieri privitoare la dreptul de proprietate și alte drepturi reale	Referințe
/	
Act Administrativ nr. 63343, din 07/04/1997 emis de CJSDPAT PRAHOVA (TITLU DE PROPRIETATE;);	
B1	A1
Intabulare, drept de PROPRIETATE, dobandit prin Reconstituire, cota actuala 1/1, cota initiala 1/1 1) NEAGU NICOLAE	

C. Partea III. SARCINI .

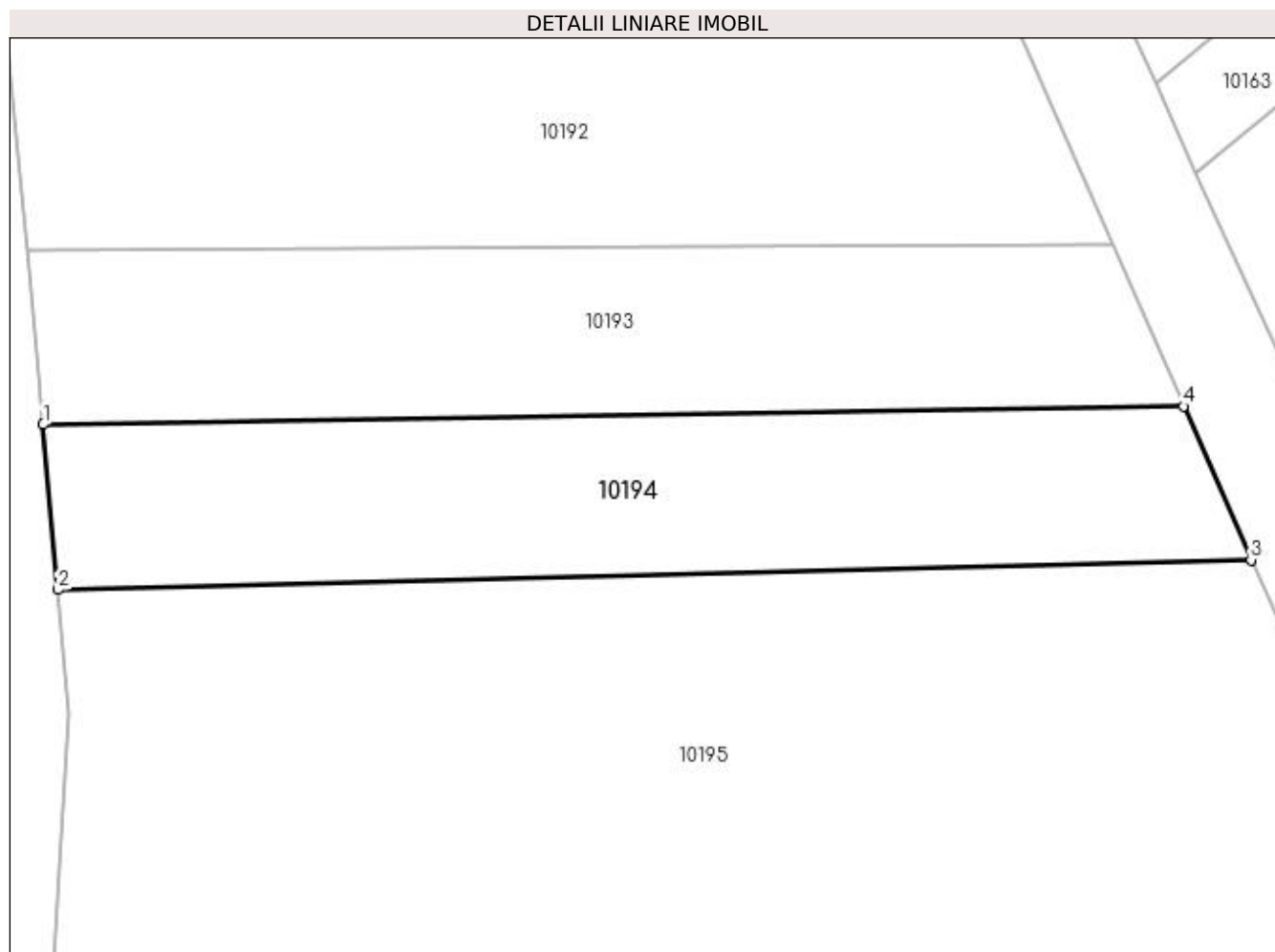
Inscrieri privind dezmembramintele dreptului de proprietate, drepturi reale de garanție și sarcini	Referințe
NU SUNT	

Anexa Nr. 1 La Partea I

Teren

Nr cadastral	Suprafața (mp)*	Observații / Referințe
	700	

* Suprafața este determinată în planul de proiecție Stereo 70.



Date referitoare la teren

Crt	Categorie folosință	Intra vilan	Suprafața (mp)	Tarla	Parcelă	Nr. topo	Observații / Referințe
1	faneata	NU	700	9	387	-	

Lungime Segmente

1) Valorile lungimilor segmentelor sunt obținute din proiecție în plan.

Punct început	X / Y	Punct sfârșit	X / Y	Lungime segment (** (m)
1	584.843,812 392.021,76	2	584.844,707 392.011,654	10.146
2	584.844,707 392.011,654	3	584.917,722 392.013,474	73.038
3	584.917,722 392.013,474	4	584.913,594 392.022,879	10.271
4	584.913,594 392.022,879	1	584.843,812 392.021,76	69.791

**** Lungimile segmentelor sunt determinate în planul de proiecție Stereo 70 și sunt rotunjite la 1 milimetru.**

***** Distanța dintre puncte este formată din segmente cumulate ce sunt mai mici decât valoarea 1 milimetru.**

**DATE DESPRE IMOBILUL NR. 10195**

Oficiul de Cadastru și Publicitate Imobiliară PRAHOVA
Biroul de Cadastru și Publicitate Imobiliară Ploiești

A. Partea I. Descrierea imobilului

TEREN Extravilan

Nr. CF vechi:260

Nr. cadastral vechi:347

Adresa: Jud. Prahova

Nr. Crt	Nr cadastral Nr. topografic	Suprafața* (mp)	Observații / Referințe
A1	22383	2.591	Sector cadastral:5 Teren neimprejmuit; S teren=2590,53 mp

B. Partea II. Proprietari și acte

Inscrieri privitoare la dreptul de proprietate și alte drepturi reale	Referințe
34828 / 17/06/2011	
Act Notarial nr. 773, din 16/06/2011 emis de NP TOMESCU ALICE CRISTINA;	
B2	A1
Intabulare, drept de PROPRIETATE, dobandit prin Conventie, cota actuala 1/1, cota initiala 1/1 1) ILIE ROMEO, (cumparare ca bun propriu);	

C. Partea III. SARCINI .

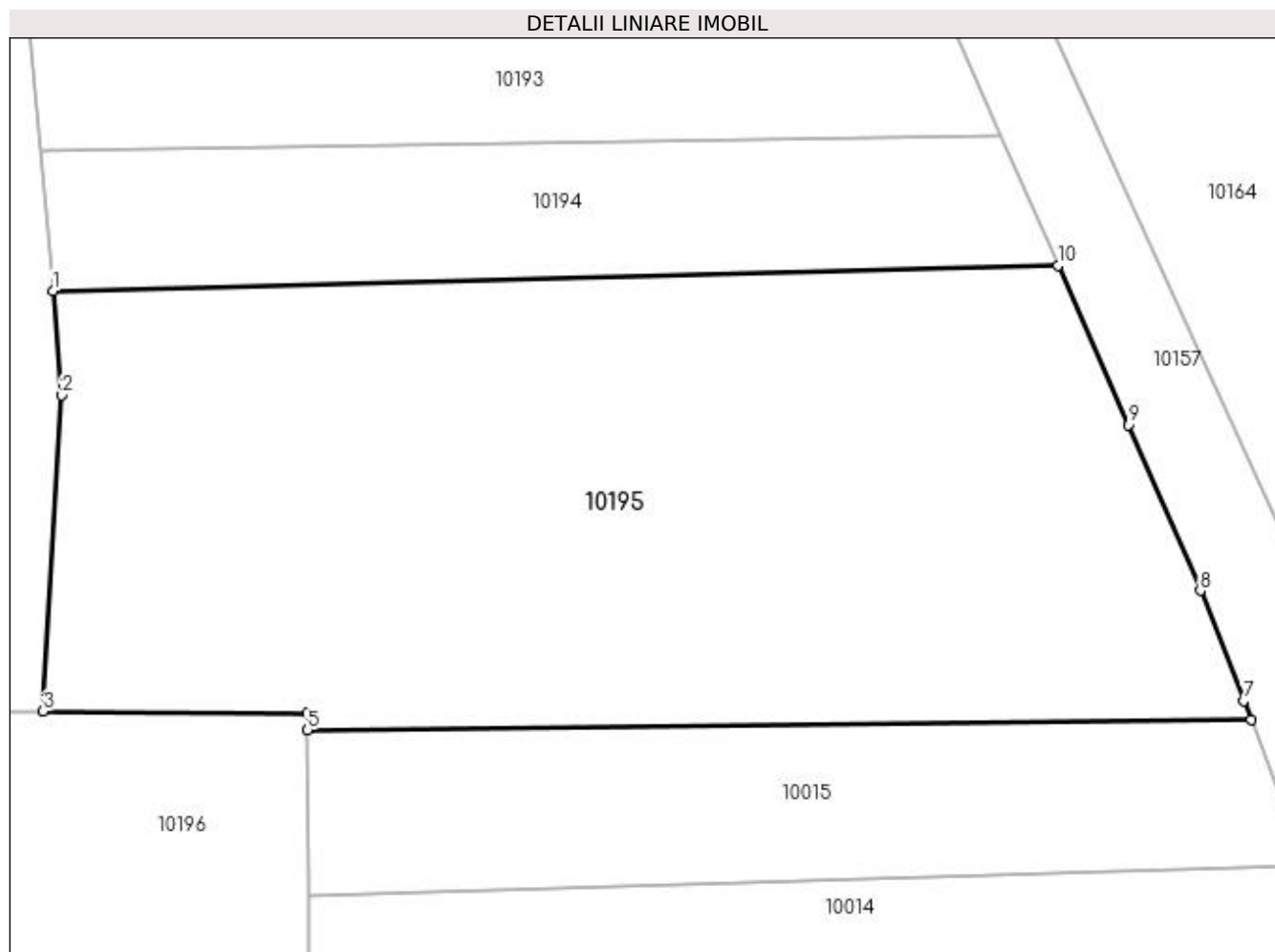
Inscrieri privind dezmembramintele dreptului de proprietate, drepturi reale de garanție și sarcini	Referințe
NU SUNT	

Anexa Nr. 1 La Partea I

Teren

Nr cadastral	Suprafața (mp)*	Observații / Referințe
22383	2.591	S teren=2590,53 mp

* Suprafața este determinată în planul de proiecție Stereo 70.



Date referitoare la teren

Crt	Categorie folosință	Intra vilan	Suprafața (mp)	Tarla	Parcelă	Nr. topo	Observații / Referințe
1	pasune	NU	2.591	9	387/5	-	

Lungime Segmente

1) Valorile lungimilor segmentelor sunt obținute din proiecție în plan.

Punct început	X / Y	Punct sfârșit	X / Y	Lungime segment (** (m)
1	584.844,707 392.011,654	2	584.845,379 392.004,068	7.616
2	584.845,379 392.004,068	3	584.844,011 391.981,119	22.99
3	584.844,011 391.981,119	4	584.863,221 391.981,006	19.21
4	584.863,221 391.981,006	5	584.863,225 391.979,767	1.239
5	584.863,225 391.979,767	6	584.931,762 391.980,504	68.541

Punct început	X / Y	Punct sfârșit	X / Y	Lungime segment (** (m)
6	584.931,762 391.980,504	7	584.931,215 391.981,897	1.497
7	584.931,215 391.981,897	8	584.928,071 391.989,896	8.595
8	584.928,071 391.989,896	9	584.922,879 392.001,929	13.105
9	584.922,879 392.001,929	10	584.917,722 392.013,474	12.644
10	584.917,722 392.013,474	1	584.844,707 392.011,654	73.038

** Lungimile segmentelor sunt determinate în planul de proiecție Stereo 70 și sunt rotunjite la 1 milimetru.

*** Distanța dintre puncte este formată din segmente cumulate ce sunt mai mici decât valoarea 1 milimetru.

**DATE DESPRE IMOBILUL NR. 10196**

Oficiul de Cadastru și Publicitate Imobiliară PRAHOVA
Biroul de Cadastru și Publicitate Imobiliară Ploiești

A. Partea I. Descrierea imobilului

TEREN Extravilan

Adresa: Jud. Prahova

Nr. Crt	Nr cadastral Nr. topografic	Suprafața* (mp)	Observații / Referințe
A1		1.280	Sector cadastral:5 Teren neimprejmuit;

B. Partea II. Proprietari și acte

Inscrieri privitoare la dreptul de proprietate și alte drepturi reale		Referințe
/		
Act Normativ nr. 7, din 13/03/1996 emis de PARLAMENTUL ROMANIEI (art. 13 alin 15);		
B1	Inscrierea provizorie, drept de PROPRIETATE, dobandit prin Lege, cota actuala 1/1, cota initiala 1/1 1) UAT BUCOV, CIF:2843531	A1

C. Partea III. SARCINI .

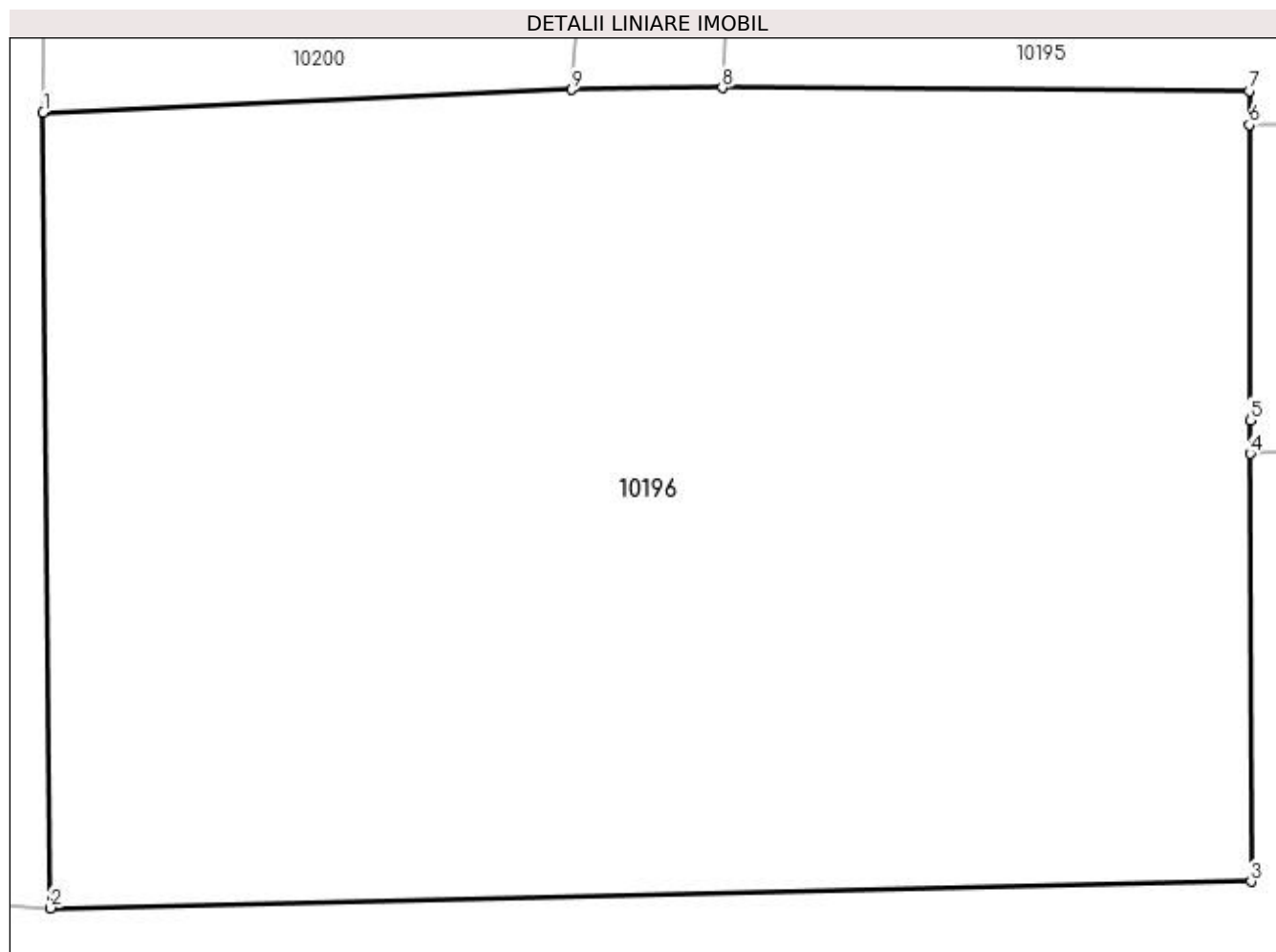
Inscrieri privind dezmembramintele dreptului de proprietate, drepturi reale de garanție și sarcini	Referințe
NU SUNT	

Anexa Nr. 1 La Partea I

Teren

Nr cadastral	Suprafața (mp)*	Observații / Referințe
	1.280	

* Suprafața este determinată în planul de proiecție Stereo 70.



Date referitoare la teren

Crt	Categorie folosință	Intra vilan	Suprafața (mp)	Tarla	Parcelă	Nr. topo	Observații / Referințe
1	curți constructii	NU	1.280	9	355/5	-	

Lungime Segmente

1) Valorile lungimilor segmentelor sunt obținute din proiecție în plan.

Punct început	X / Y	Punct sfârșit	X / Y	Lungime segment (** (m)
1	584.819,257 391.980,22	2	584.819,519 391.951,228	28.993
2	584.819,519 391.951,228	3	584.863,292 391.952,193	43.784
3	584.863,292 391.952,193	4	584.863,254 391.967,791	15.598
4	584.863,254 391.967,791	5	584.863,251 391.969,003	1.212
5	584.863,251 391.969,003	6	584.863,225 391.979,767	10.764

Punct început	X / Y	Punct sfârșit	X / Y	Lungime segment (** (m)
6	584.863,225 391.979,767	7	584.863,221 391.981,006	1.239
7	584.863,221 391.981,006	8	584.844,011 391.981,119	19.21
8	584.844,011 391.981,119	9	584.838,517 391.981,051	5.494
9	584.838,517 391.981,051	1	584.819,257 391.980,22	19.278

** Lungimile segmentelor sunt determinate în planul de proiecție Stereo 70 și sunt rotunjite la 1 milimetru.

*** Distanța dintre puncte este formată din segmente cumulate ce sunt mai mici decât valoarea 1 milimetru.

**DATE DESPRE IMOBILUL NR. 10197**

Oficiul de Cadastru și Publicitate Imobiliară PRAHOVA
Biroul de Cadastru și Publicitate Imobiliară Ploiești

A. Partea I. Descrierea imobilului

TEREN Extravilan

Adresa: Jud. Prahova

Nr. Crt	Nr cadastral Nr. topografic	Suprafața* (mp)	Observații / Referințe
A1		500	Sector cadastral:5 Teren neimprejmuit;

B. Partea II. Proprietari și acte

Inscrieri privitoare la dreptul de proprietate și alte drepturi reale	Referințe
/	
Act Administrativ nr. 83828, din 05/08/2002 emis de CJSDPAT PRAHOVA (TITLU DE PROPRIETATE;);	
B1	A1
Intabulare, drept de PROPRIETATE, dobandit prin Reconstituire, cota actuala 1/1, cota initiala 1/1	
1) CELOTI ECATERINA	
2) CHIRITA PETRA	

C. Partea III. SARCINI .

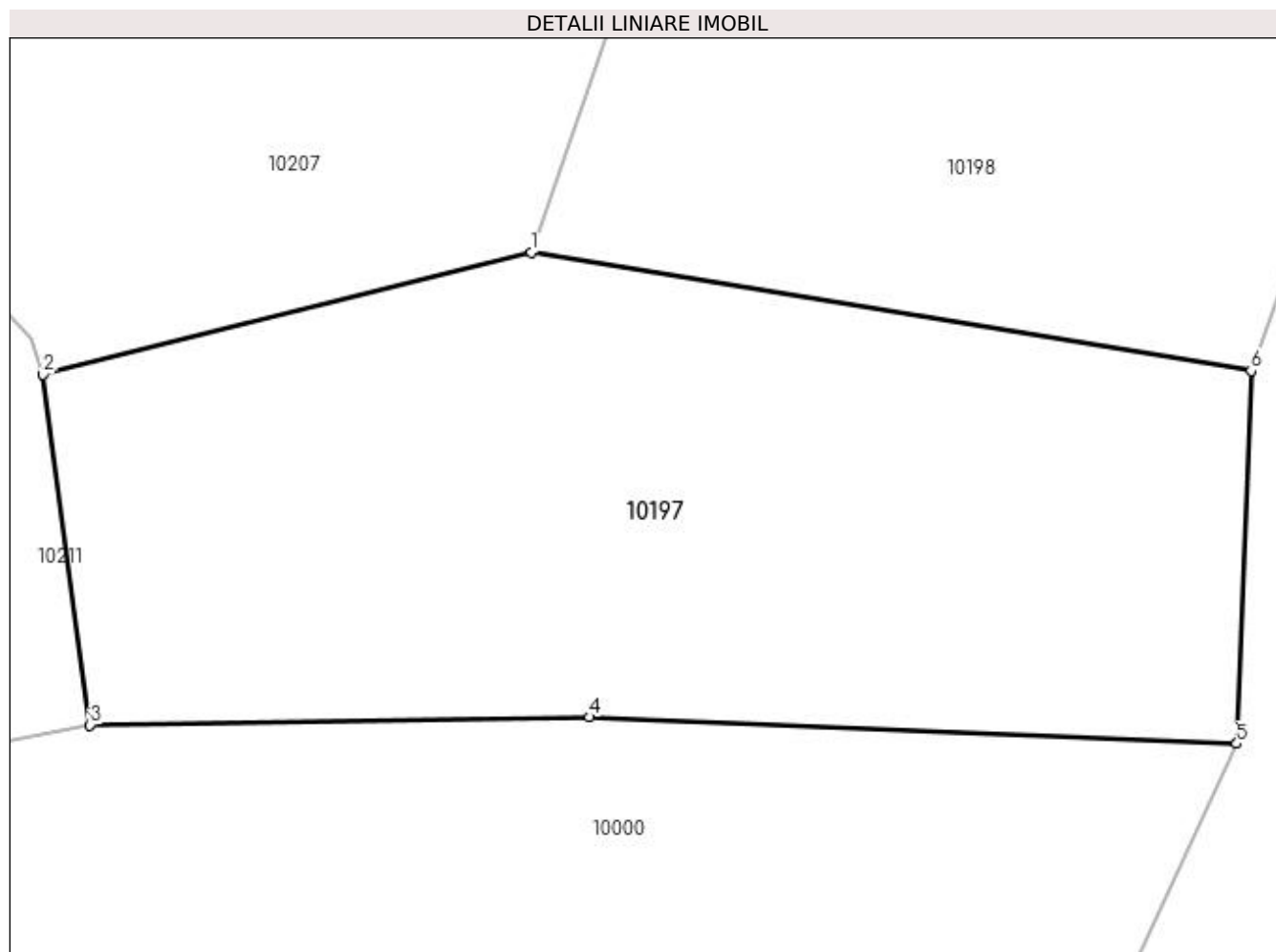
Inscrieri privind dezmembramintele dreptului de proprietate, drepturi reale de garanție și sarcini	Referințe
NU SUNT	

Anexa Nr. 1 La Partea I

Teren

Nr cadastral	Suprafața (mp)*	Observații / Referințe
	500	

* Suprafața este determinată în planul de proiecție Stereo 70.



Date referitoare la teren

Crt	Categorie folosință	Intravilan	Suprafața (mp)	Tarla	Parcelă	Nr. topo	Observații / Referințe
1	pasune	NU	500	9	355	-	

Lungime Segmente

1) Valorile lungimilor segmentelor sunt obținute din proiecție în plan.

Punct început	X / Y	Punct sfârșit	X / Y	Lungime segment (** (m)
1	584.758,556 391.980,366	2	584.742,952 391.976,457	16.086
2	584.742,952 391.976,457	3	584.744,455 391.965,258	11.299
3	584.744,455 391.965,258	4	584.760,423 391.965,511	15.97
4	584.760,423 391.965,511	5	584.781,119 391.964,664	20.713
5	584.781,119 391.964,664	6	584.781,575 391.976,574	11.919

Punct început	X / Y	Punct sfârșit	X / Y	Lungime segment (** (m)
6	584.781,575 391.976,574	1	584.758,556 391.980,366	23.329

** Lungimile segmentelor sunt determinate în planul de proiecție Stereo 70 și sunt rotunjite la 1 milimetru.

*** Distanța dintre puncte este formată din segmente cumulate ce sunt mai mici decât valoarea 1 milimetru.

**DATE DESPRE IMOBILUL NR. 10198**

Oficiul de Cadastru și Publicitate Imobiliară PRAHOVA
Biroul de Cadastru și Publicitate Imobiliară Ploiești

A. Partea I. Descrierea imobilului

TEREN Extravilan

Adresa: Jud. Prahova

Nr. Crt	Nr cadastral Nr. topografic	Suprafața* (mp)	Observații / Referințe
A1		1.000	Sector cadastral:5 Teren neimprejmuit;

B. Partea II. Proprietari și acte

Inscrieri privitoare la dreptul de proprietate și alte drepturi reale	Referințe
/	
Act Administrativ nr. 91232, din 28/11/2002 emis de CJSDPAT PRAHOVA (TITLU DE PROPRIETATE;);	
B1	A1
Intabulare, drept de PROPRIETATE, dobândit prin Reconstituire, cota actuala 1/1, cota initiala 1/1 1) MARIN CONSTANTIN	

C. Partea III. SARCINI .

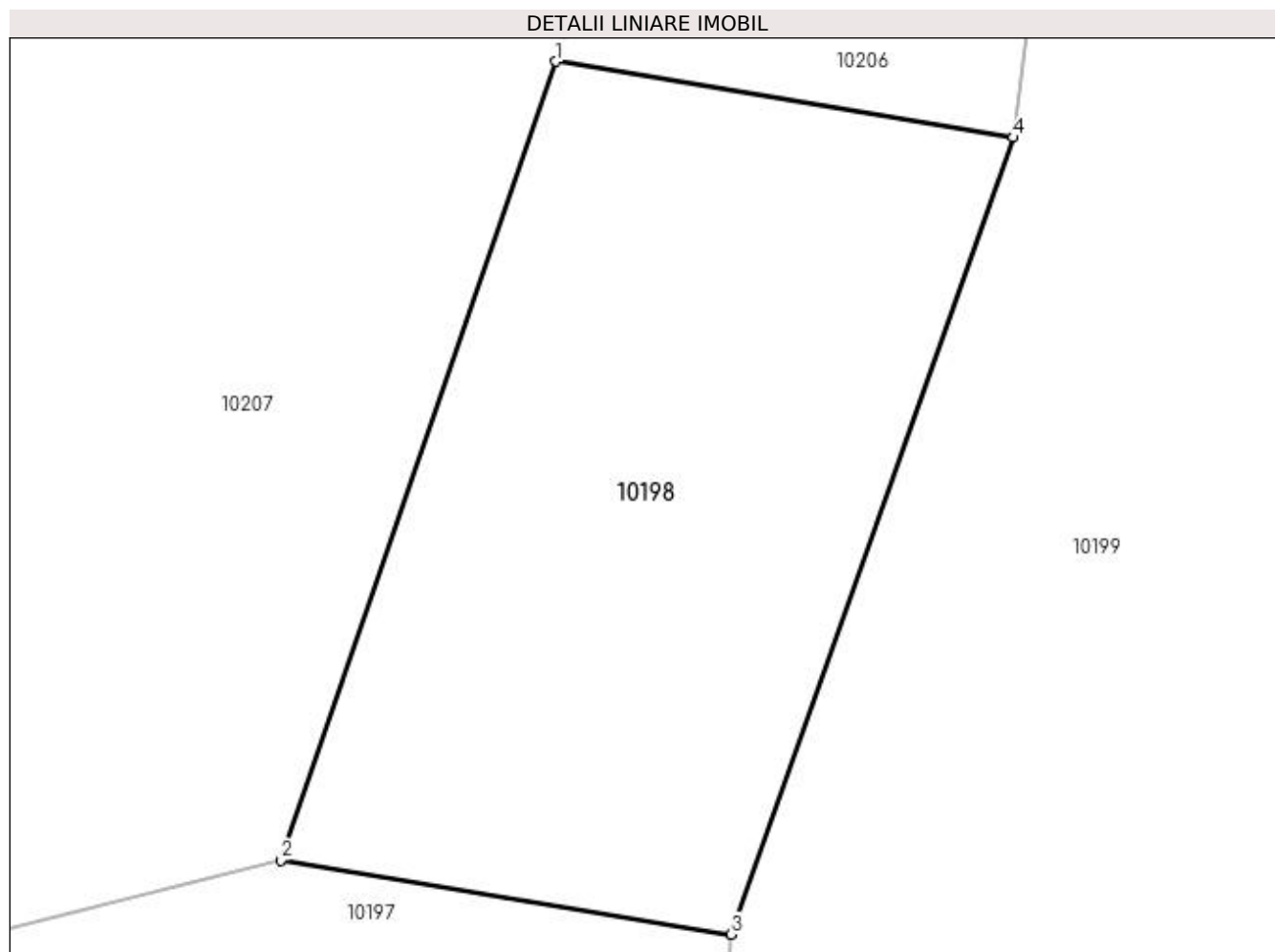
Inscrieri privind dezmembramintele dreptului de proprietate, drepturi reale de garanție și sarcini	Referințe
NU SUNT	

Anexa Nr. 1 La Partea I

Teren

Nr cadastral	Suprafața (mp)*	Observații / Referințe
	1.000	

* Suprafața este determinată în planul de proiecție Stereo 70.



Date referitoare la teren

Crt	Categorie folosință	Intra vilan	Suprafața (mp)	Tarla	Parcelă	Nr. topo	Observații / Referințe
1	pasune	NU	1.000	9	356/15	-	

Lungime Segmente

1) Valorile lungimilor segmentelor sunt obținute din proiecție în plan.

Punct început	X / Y	Punct sfârșit	X / Y	Lungime segment (** (m)
1	584.772,618 392.021,157	2	584.758,556 391.980,366	43.147
2	584.758,556 391.980,366	3	584.781,575 391.976,574	23.329
3	584.781,575 391.976,574	4	584.796,004 392.017,275	43.183
4	584.796,004 392.017,275	1	584.772,618 392.021,157	23.706

**** Lungimile segmentelor sunt determinate în planul de proiecție Stereo 70 și sunt rotunjite la 1 milimetru.**

***** Distanța dintre puncte este formată din segmente cumulate ce sunt mai mici decât valoarea 1 milimetru.**

**DATE DESPRE IMOBILUL NR. 10199**

Oficiul de Cadastru și Publicitate Imobiliară PRAHOVA
Biroul de Cadastru și Publicitate Imobiliară Ploiești

A. Partea I. Descrierea imobilului

TEREN Extravilan

Adresa: Jud. Prahova

Nr. Crt	Nr cadastral Nr. topografic	Suprafața* (mp)	Observații / Referințe
A1		2.600	Sector cadastral:5 Teren neimprejmuit;

B. Partea II. Proprietari și acte

Inscrieri privitoare la dreptul de proprietate și alte drepturi reale	Referințe
/	
Act Administrativ nr. 73499, din 08/12/2004 emis de CJSDPAT PRAHOVA (TITLU DE PROPRIETATE;);	
B1	A1
Intabulare, drept de PROPRIETATE, dobandit prin Reconstituire, cota actuala 1/1, cota initiala 1/1	
1) LAZAR NICOLAE	
2) LAZAR CONSTANTIN	
3) LAZAR ION	
4) LAZAR GHEORGHE	
5) BADEA MARIA	

C. Partea III. SARCINI .

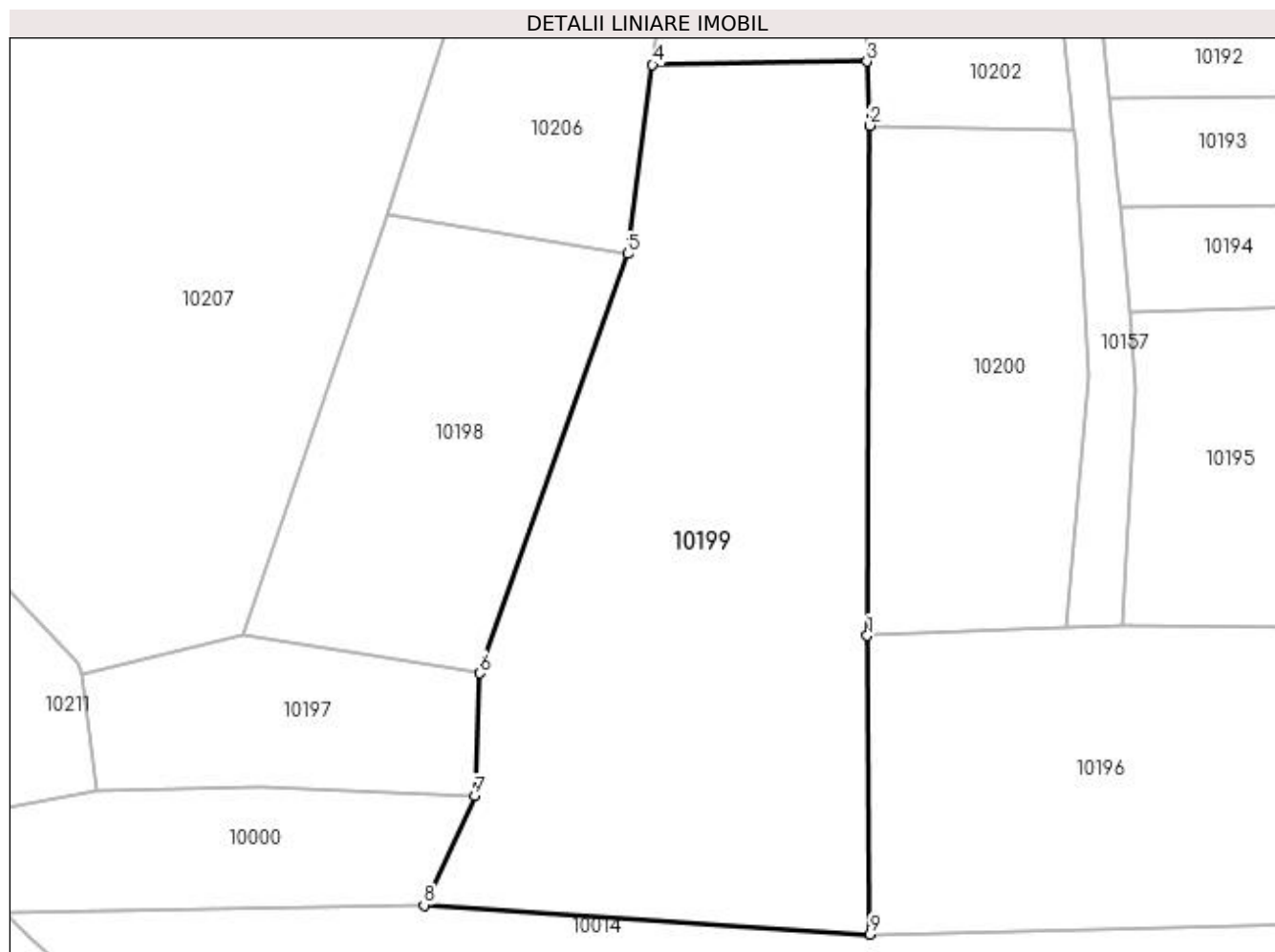
Inscrieri privind dezmembramintele dreptului de proprietate, drepturi reale de garanție și sarcini	Referințe
NU SUNT	

Anexa Nr. 1 La Partea I

Teren

Nr cadastral	Suprafața (mp)*	Observații / Referințe
	2.600	

* Suprafața este determinată în planul de proiecție Stereo 70.



Date referitoare la teren

Crt	Categorie folosință	Intravilan	Suprafața (mp)	Tarla	Parcelă	Nr. topo	Observații / Referințe
1	pasune	NU	2.600	9	355	-	

Lungime Segmente

1) Valorile lungimilor segmentelor sunt obținute din proiecție în plan.

Punct început	X / Y	Punct sfârșit	X / Y	Lungime segment (** (m)
1	584.819,257 391.980,22	2	584.819,477 392.029,724	49.504
2	584.819,477 392.029,724	3	584.819,215 392.035,937	6.219
3	584.819,215 392.035,937	4	584.798,394 392.035,595	20.824
4	584.798,394 392.035,595	5	584.796,004 392.017,275	18.475
5	584.796,004 392.017,275	6	584.781,575 391.976,574	43.183

Punct început	X / Y	Punct sfârșit	X / Y	Lungime segment (** (m)
6	584.781,575 391.976,574	7	584.781,119 391.964,664	11.919
7	584.781,119 391.964,664	8	584.776,211 391.954,047	11.697
8	584.776,211 391.954,047	9	584.819,519 391.951,228	43.4
9	584.819,519 391.951,228	1	584.819,257 391.980,22	28.993

** Lungimile segmentelor sunt determinate în planul de proiecție Stereo 70 și sunt rotunjite la 1 milimetru.

*** Distanța dintre puncte este formată din segmente cumulate ce sunt mai mici decât valoarea 1 milimetru.

**DATE DESPRE IMOBILUL NR. 10200**

Oficiul de Cadastru și Publicitate Imobiliară PRAHOVA
Biroul de Cadastru și Publicitate Imobiliară Ploiești

A. Partea I. Descrierea imobilului

TEREN Extravilan

Adresa: Jud. Prahova

Nr. Crt	Nr cadastral Nr. topografic	Suprafața* (mp)	Observații / Referințe
A1		1.000	Sector cadastral:5 Teren neimprejmuit;

B. Partea II. Proprietari și acte

Inscrieri privitoare la dreptul de proprietate și alte drepturi reale	Referințe
/	
Act Administrativ nr. 74930, din 20/03/1998 emis de CJSDPAT PRAHOVA (TITLU DE PROPRIETATE;);	
B1	A1
Intabulare, drept de PROPRIETATE, dobândit prin Reconstituire, cota actuala 1/1, cota initiala 1/1 1) NEAGU VASILE	

C. Partea III. SARCINI .

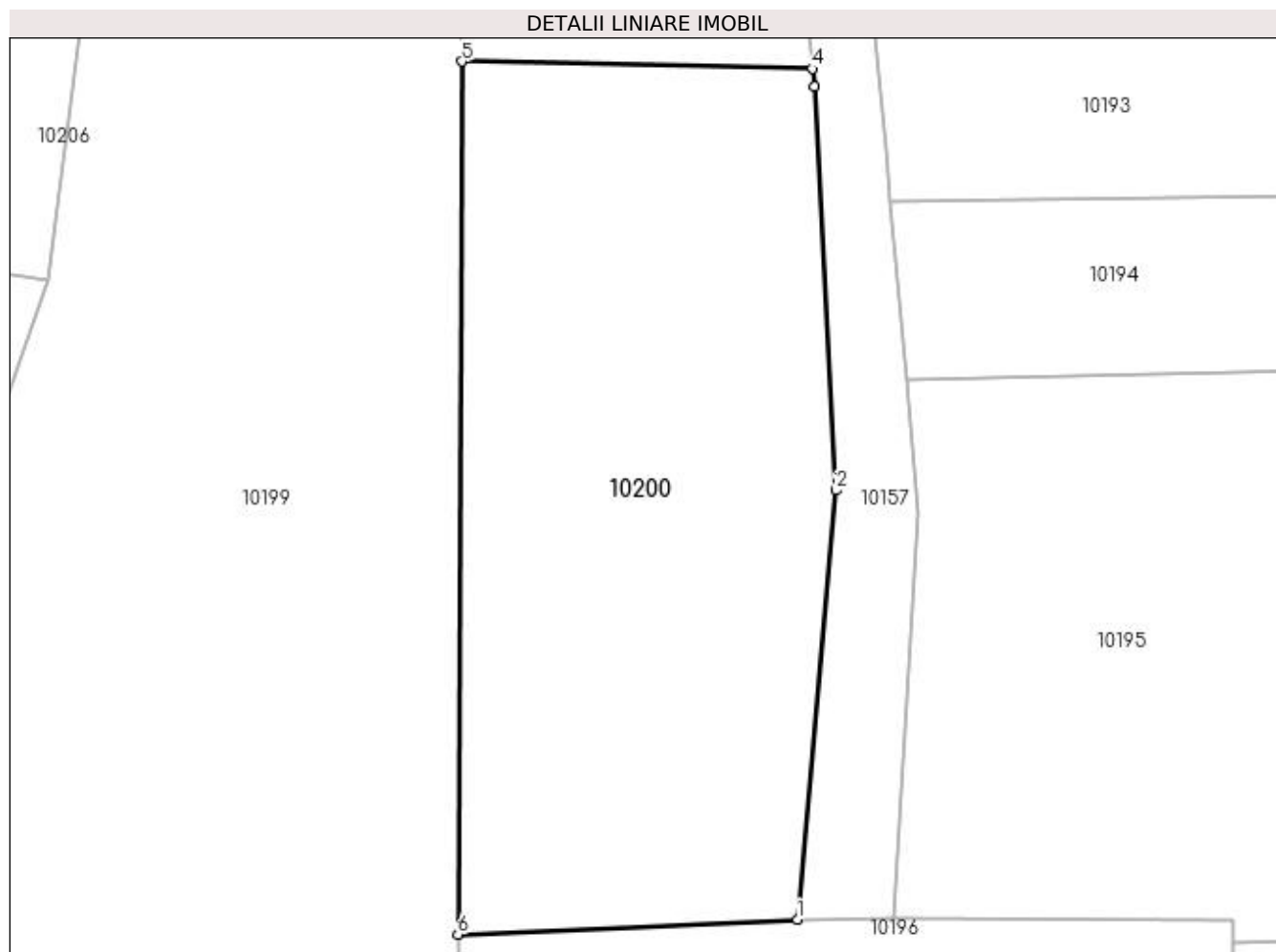
Inscrieri privind dezmembramintele dreptului de proprietate, drepturi reale de garanție și sarcini	Referințe
NU SUNT	

Anexa Nr. 1 La Partea I

Teren

Nr cadastral	Suprafața (mp)*	Observații / Referințe
	1.000	

* Suprafața este determinată în planul de proiecție Stereo 70.



Date referitoare la teren

Crt	Categorie folosință	Intravilan	Suprafața (mp)	Tarla	Parcelă	Nr. topo	Observații / Referințe
1	arabil	NU	1.000	9	355/2	-	

Lungime Segmente

1) Valorile lungimilor segmentelor sunt obținute din proiecție în plan.

Punct început	X / Y	Punct sfârșit	X / Y	Lungime segment (** (m)
1	584.838,517 391.981,051	2	584.840,732 392.005,4	24.45
2	584.840,732 392.005,4	3	584.839,473 392.028,288	22.923
3	584.839,473 392.028,288	4	584.839,363 392.029,31	1.028
4	584.839,363 392.029,31	5	584.819,477 392.029,724	19.89
5	584.819,477 392.029,724	6	584.819,257 391.980,22	49.504

Punct început	X / Y	Punct sfârşit	X / Y	Lungime segment (** (m)
6	584.819,257 391.980,22	1	584.838,517 391.981,051	19.278

** Lungimile segmentelor sunt determinate în planul de proiecţie Stereo 70 şi sunt rotunjite la 1 milimetru.

*** Distanţa dintre puncte este formată din segmente cumulate ce sunt mai mici decât valoarea 1 milimetru.

**DATE DESPRE IMOBILUL NR. 10201**

Oficiul de Cadastru și Publicitate Imobiliară PRAHOVA
Biroul de Cadastru și Publicitate Imobiliară Ploiești

A. Partea I. Descrierea imobilului

TEREN Extravilan

Adresa: Jud. Prahova

Nr. Crt	Nr cadastral Nr. topografic	Suprafața* (mp)	Observații / Referințe
A1		500	Sector cadastral:5 Teren neimprejmuit;

B. Partea II. Proprietari și acte

Inscrieri privitoare la dreptul de proprietate și alte drepturi reale	Referințe
/	
Act Administrativ nr. 73482, din 30/11/2002 emis de CJSDPAT PRAHOVA (TITLU DE PROPRIETATE;);	
B1	A1
Intabulare, drept de PROPRIETATE, dobandit prin Reconstituire, cota actuala 1/1, cota initiala 1/1	
1) ALECU PETRE	

C. Partea III. SARCINI .

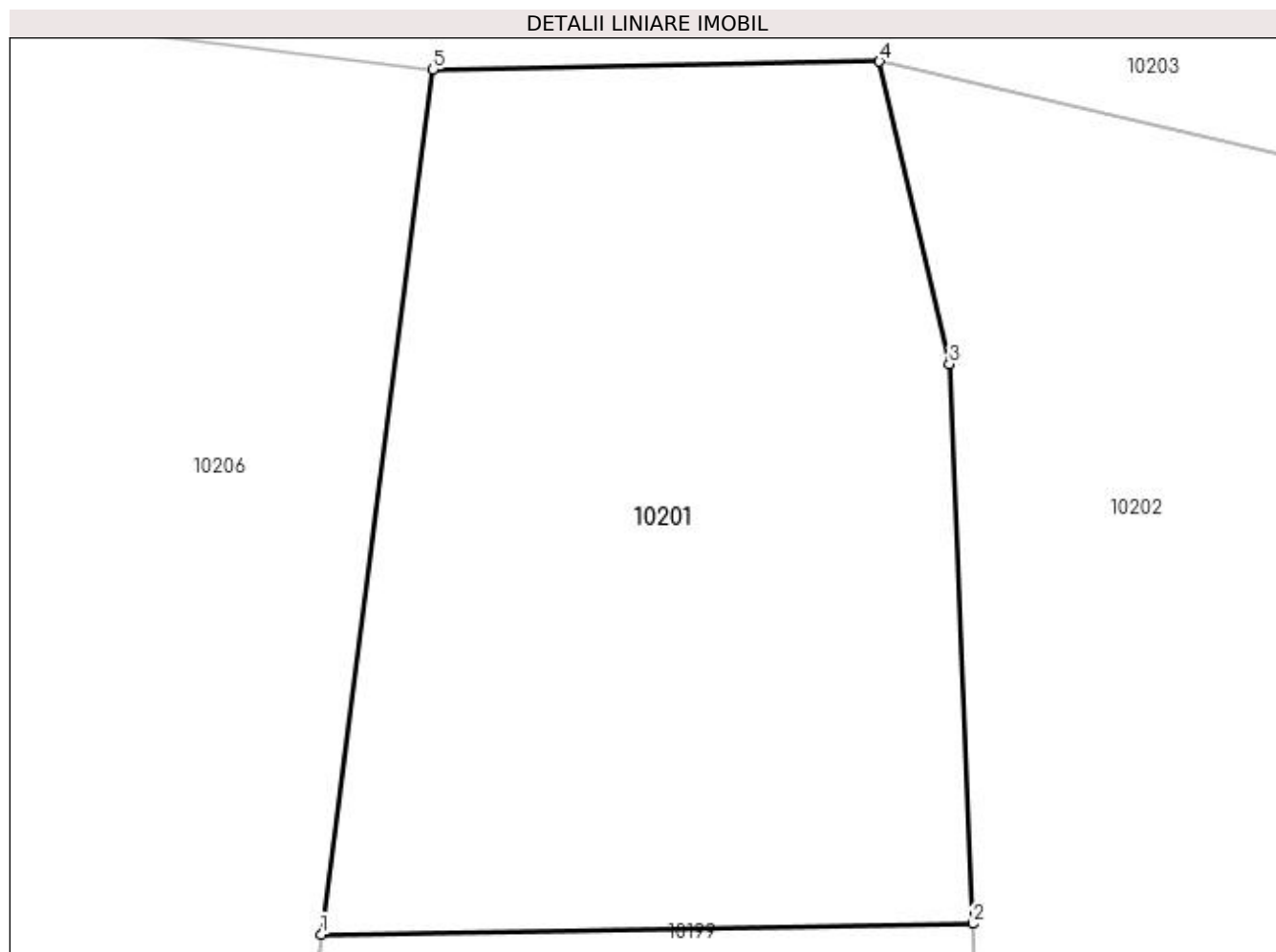
Inscrieri privind dezmembramintele dreptului de proprietate, drepturi reale de garanție și sarcini	Referințe
NU SUNT	

Anexa Nr. 1 La Partea I

Teren

Nr cadastral	Suprafața (mp)*	Observații / Referințe
	500	

* Suprafața este determinată în planul de proiecție Stereo 70.



Date referitoare la teren

Crt	Categorie folosință	Intravilan	Suprafața (mp)	Tarla	Parcelă	Nr. topo	Observații / Referințe
1	pasune	NU	500	9	356/13	-	

Lungime Segmente

1) Valorile lungimilor segmentelor sunt obținute din proiecție în plan.

Punct început	X / Y	Punct sfârșit	X / Y	Lungime segment (** (m)
1	584.798,394 392.035,595	2	584.819,215 392.035,937	20.824
2	584.819,215 392.035,937	3	584.818,462 392.053,813	17.892
3	584.818,462 392.053,813	4	584.816,229 392.063,477	9.919
4	584.816,229 392.063,477	5	584.801,967 392.063,223	14.264
5	584.801,967 392.063,223	1	584.798,394 392.035,595	27.858

**** Lungimile segmentelor sunt determinate în planul de proiecție Stereo 70 și sunt rotunjite la 1 milimetru.**

***** Distanța dintre puncte este formată din segmente cumulate ce sunt mai mici decât valoarea 1 milimetru.**

**DATE DESPRE IMOBILUL NR. 10202**

Oficiul de Cadastru și Publicitate Imobiliară PRAHOVA
Biroul de Cadastru și Publicitate Imobiliară Ploiești

A. Partea I. Descrierea imobilului

TEREN Extravilan

Adresa: Jud. Prahova

Nr. Crt	Nr cadastral Nr. topografic	Suprafața* (mp)	Observații / Referințe
A1		600	Sector cadastral:5 Teren neimprejmuit;

B. Partea II. Proprietari și acte

Inscrieri privitoare la dreptul de proprietate și alte drepturi reale	Referințe
/	
Act Administrativ nr. 63343, din 07/04/1997 emis de CJSDPAT PRAHOVA (TITLU DE PROPRIETATE;);	
B1	A1
Intabulare, drept de PROPRIETATE, dobandit prin Reconstituire, cota actuala 1/1, cota initiala 1/1 1) NEAGU NICOLAE	

C. Partea III. SARCINI .

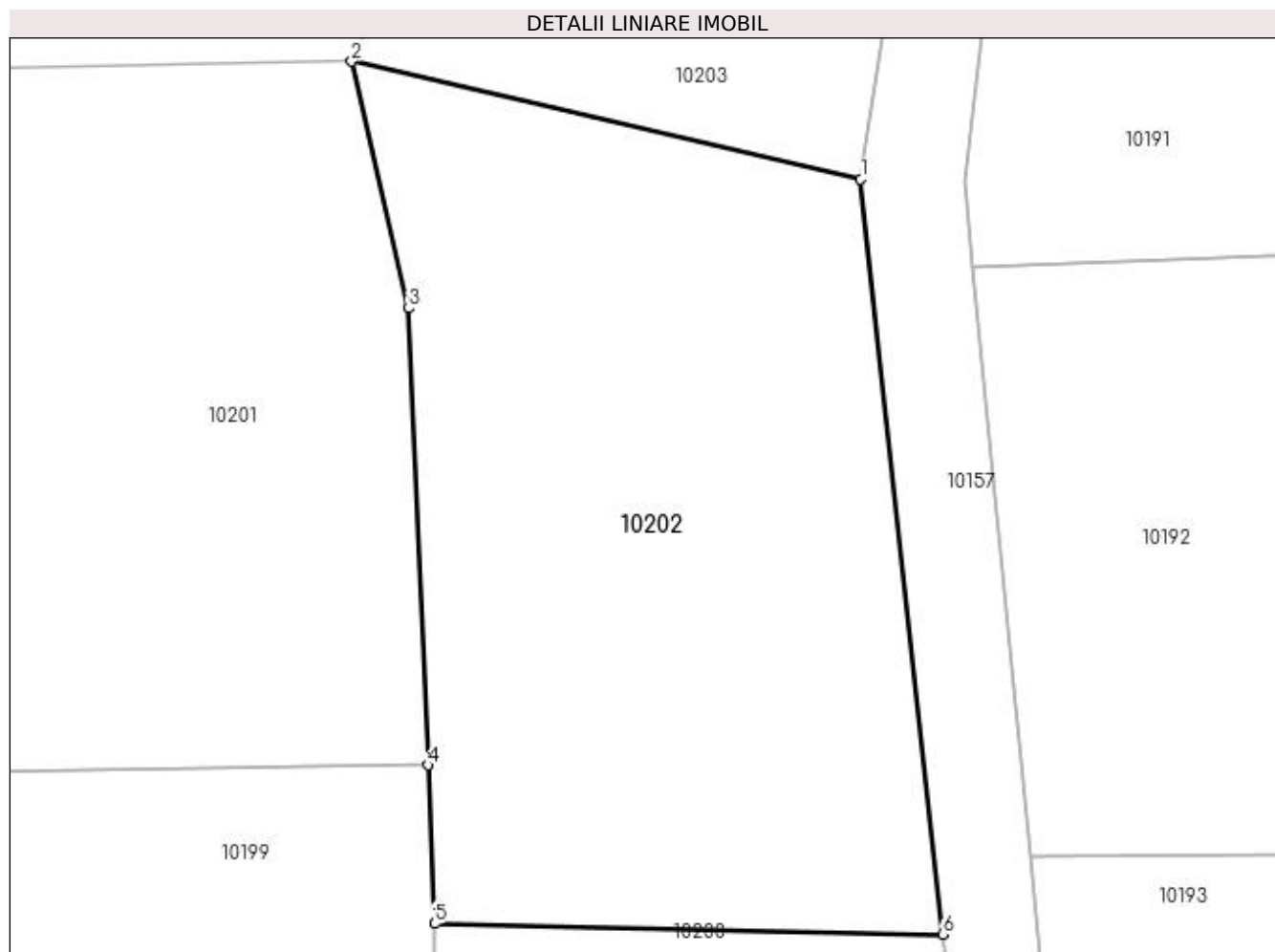
Inscrieri privind dezmembramintele dreptului de proprietate, drepturi reale de garanție și sarcini	Referințe
NU SUNT	

Anexa Nr. 1 La Partea I

Teren

Nr cadastral	Suprafața (mp)*	Observații / Referințe
	600	

* Suprafața este determinată în planul de proiecție Stereo 70.



Date referitoare la teren

Crt	Categorie folosință	Intravilan	Suprafața (mp)	Tarla	Parcelă	Nr. topo	Observații / Referințe
1	vie	NU	600	9	355/3	-	

Lungime Segmente

1) Valorile lungimilor segmentelor sunt obținute din proiecție în plan.

Punct început	X / Y	Punct sfârșit	X / Y	Lungime segment (** (m)
1	584.836,167 392.058,865	2	584.816,229 392.063,477	20.464
2	584.816,229 392.063,477	3	584.818,462 392.053,813	9.919
3	584.818,462 392.053,813	4	584.819,215 392.035,937	17.892
4	584.819,215 392.035,937	5	584.819,477 392.029,724	6.219
5	584.819,477 392.029,724	6	584.839,363 392.029,31	19.89

Punct început	X / Y	Punct sfârşit	X / Y	Lungime segment (** (m)
6	584.839,363 392.029,31	1	584.836,167 392.058,865	29.727

** Lungimile segmentelor sunt determinate în planul de proiecţie Stereo 70 şi sunt rotunjite la 1 milimetru.

*** Distanţa dintre puncte este formată din segmente cumulate ce sunt mai mici decât valoarea 1 milimetru.

**DATE DESPRE IMOBILUL NR. 10203**

Oficiul de Cadastru și Publicitate Imobiliară PRAHOVA
Biroul de Cadastru și Publicitate Imobiliară Ploiești

A. Partea I. Descrierea imobilului

TEREN Extravilan

Adresa: Jud. Prahova

Nr. Crt	Nr cadastral Nr. topografic	Suprafața* (mp)	Observații / Referințe
A1		600	Sector cadastral:5 Teren neimprejmuit;

B. Partea II. Proprietari și acte

Inscrieri privitoare la dreptul de proprietate și alte drepturi reale	Referințe
/	
Act Administrativ nr. 53335, din 14/01/1997 emis de CJSDPAT PRAHOVA (TITLU DE PROPRIETATE;);	
B1	A1
Intabulare, drept de PROPRIETATE, dobandit prin Reconstituire, cota actuala 1/1, cota initiala 1/1	
1) IOSIF NISTOR FLOREA	

C. Partea III. SARCINI .

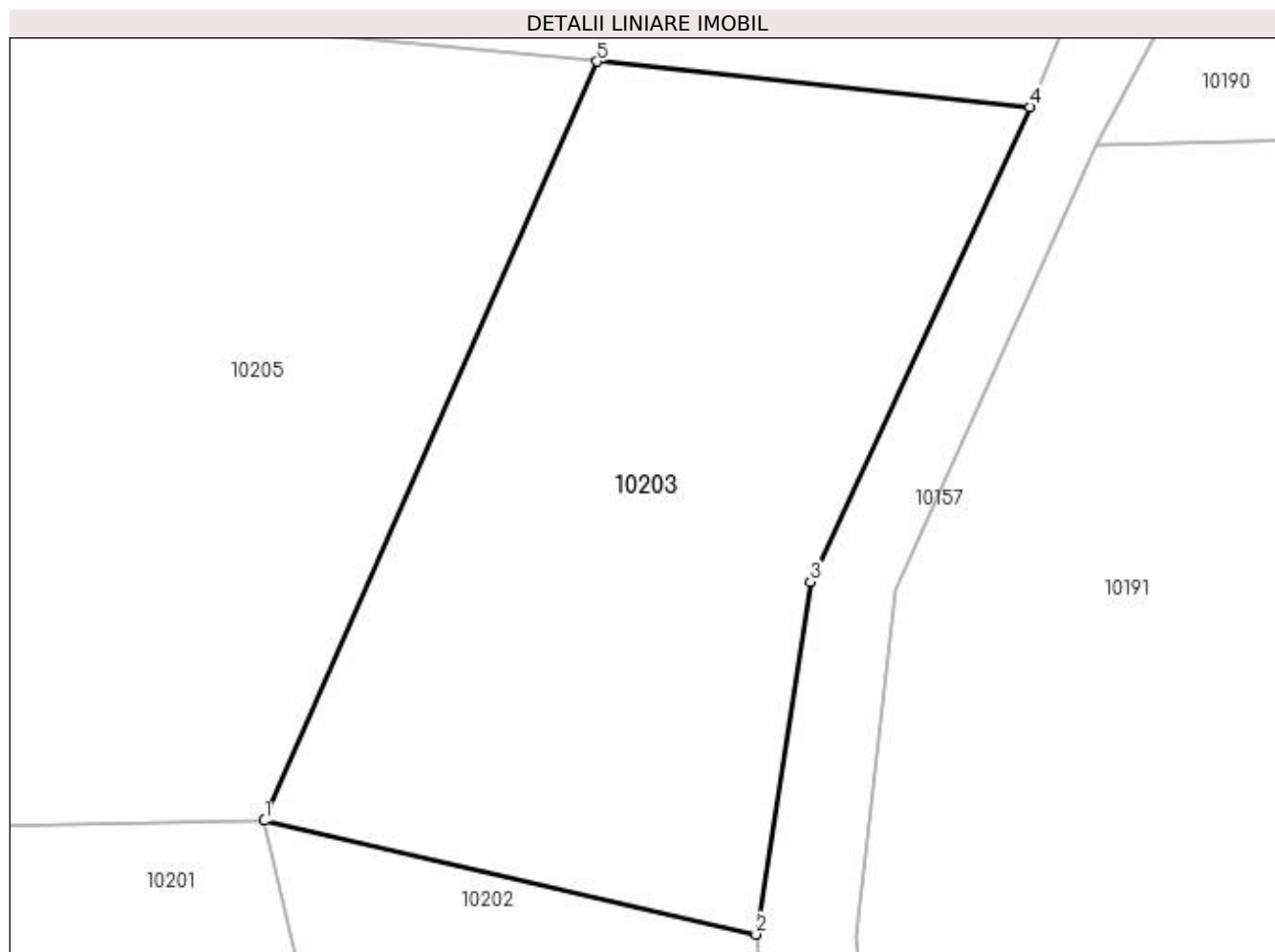
Inscrieri privind dezmembramintele dreptului de proprietate, drepturi reale de garanție și sarcini	Referințe
NU SUNT	

Anexa Nr. 1 La Partea I

Teren

Nr cadastral	Suprafața (mp)*	Observații / Referințe
	600	

* Suprafața este determinată în planul de proiecție Stereo 70.



Date referitoare la teren

Crt	Categorie folosință	Intra vilan	Suprafața (mp)	Tarla	Parcelă	Nr. topo	Observații / Referințe
1	faneata	NU	600	9	355/1	-	

Lungime Segmente

1) Valorile lungimilor segmentelor sunt obținute din proiecție în plan.

Punct început	X / Y	Punct sfârșit	X / Y	Lungime segment (** (m)
1	584.816,229 392.063,477	2	584.836,167 392.058,865	20.464
2	584.836,167 392.058,865	3	584.838,37 392.073,174	14.478
3	584.838,37 392.073,174	4	584.847,272 392.092,416	21.201
4	584.847,272 392.092,416	5	584.829,716 392.094,257	17.652
5	584.829,716 392.094,257	1	584.816,229 392.063,477	33.605

**** Lungimile segmentelor sunt determinate în planul de proiecție Stereo 70 și sunt rotunjite la 1 milimetru.**

***** Distanța dintre puncte este formată din segmente cumulate ce sunt mai mici decât valoarea 1 milimetru.**

**DATE DESPRE IMOBILUL NR. 10204**

Oficiul de Cadastru și Publicitate Imobiliară PRAHOVA
Biroul de Cadastru și Publicitate Imobiliară Ploiești

A. Partea I. Descrierea imobilului

TEREN Extravilan

Adresa: Jud. Prahova

Nr. Crt	Nr cadastral Nr. topografic	Suprafața* (mp)	Observații / Referințe
A1		2.096	Sector cadastral:5 Teren neimprejmuit;

B. Partea II. Proprietari și acte

Inscrieri privitoare la dreptul de proprietate și alte drepturi reale		Referințe
/		
Act Normativ nr. 7, din 13/03/1996 emis de PARLAMENTUL ROMANIEI (art. 13 alin 15);		
B1	Inscrierea provizorie, drept de PROPRIETATE, dobandit prin Lege, cota actuala 1/1, cota initiala 1/1 1) UAT BUCOV, CIF:2843531	A1

C. Partea III. SARCINI .

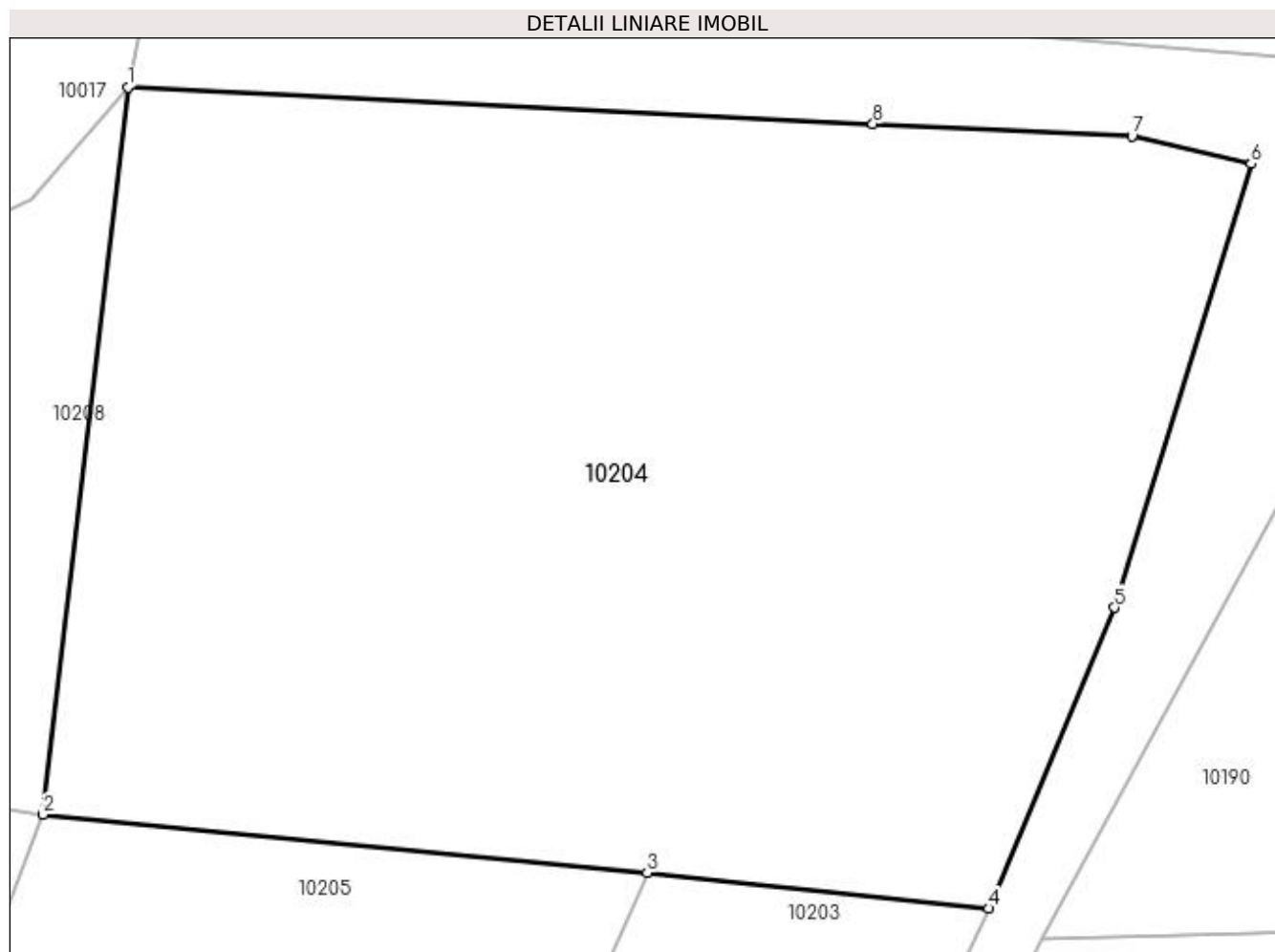
Inscrieri privind dezmembramintele dreptului de proprietate, drepturi reale de garanție și sarcini	Referințe
NU SUNT	

Anexa Nr. 1 La Partea I

Teren

Nr cadastral	Suprafața (mp)*	Observații / Referințe
	2.096	

* Suprafața este determinată în planul de proiecție Stereo 70.



Date referitoare la teren

Crt	Categorie folosință	Intravilan	Suprafața (mp)	Tarla	Parcelă	Nr. topo	Observații / Referințe
1	curți constructii	NU	2.096	9	355/4	-	

Lungime Segmente

1) Valorile lungimilor segmentelor sunt obținute din proiecție în plan.

Punct început	X / Y	Punct sfârșit	X / Y	Lungime segment (** (m)
1	584.803,025 392.134,615	2	584.798,659 392.097,242	37.627
2	584.798,659 392.097,242	3	584.829,716 392.094,257	31.2
3	584.829,716 392.094,257	4	584.847,272 392.092,416	17.652
4	584.847,272 392.092,416	5	584.853,739 392.107,88	16.762
5	584.853,739 392.107,88	6	584.860,767 392.130,685	23.863

Punct început	X / Y	Punct sfârșit	X / Y	Lungime segment (** (m)
6	584.860,767 392.130,685	7	584.854,643 392.132,098	6.285
7	584.854,643 392.132,098	8	584.841,32 392.132,748	13.339
8	584.841,32 392.132,748	1	584.803,025 392.134,615	38.34

** Lungimile segmentelor sunt determinate în planul de proiecție Stereo 70 și sunt rotunjite la 1 milimetru.

*** Distanța dintre puncte este formată din segmente cumulate ce sunt mai mici decât valoarea 1 milimetru.

**DATE DESPRE IMOBILUL NR. 10205**

Oficiul de Cadastru și Publicitate Imobiliară PRAHOVA
Biroul de Cadastru și Publicitate Imobiliară Ploiești

A. Partea I. Descrierea imobilului

TEREN Extravilan

Adresa: Jud. Prahova

Nr. Crt	Nr cadastral Nr. topografic	Suprafața* (mp)	Observații / Referințe
A1		1.000	Sector cadastral:5 Teren neimprejmuit;

B. Partea II. Proprietari și acte

Inscrieri privitoare la dreptul de proprietate și alte drepturi reale		Referințe
/		
Act Administrativ nr. 77663, din 03/05/2000 emis de CJSDPAT PRAHOVA (TITLU DE PROPRIETATE;);		
B1	Intabulare, drept de PROPRIETATE, dobândit prin Reconstituire, cota actuala 1/1, cota initiala 1/1 1) POTOP MARIA 2) POTOP IOANA 3) VASILE ANICA 4) ALECU LUCIA 5) CHIRITA ILIE	A1

C. Partea III. SARCINI .

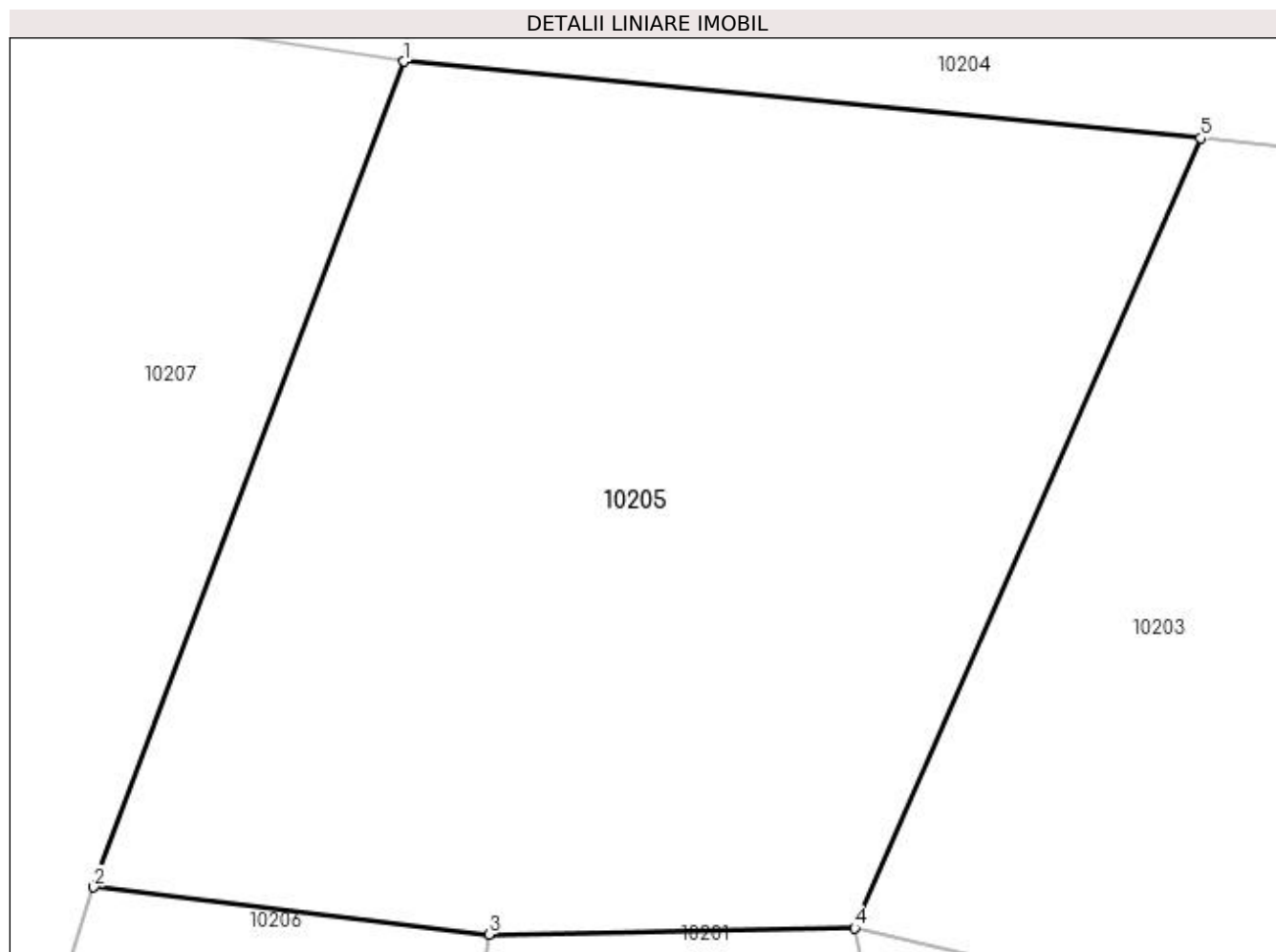
Inscrieri privind dezmembramintele dreptului de proprietate, drepturi reale de garanție și sarcini	Referințe
NU SUNT	

Anexa Nr. 1 La Partea I

Teren

Nr cadastral	Suprafața (mp)*	Observații / Referințe
	1.000	

* Suprafața este determinată în planul de proiecție Stereo 70.



Date referitoare la teren

Crt	Categorie folosință	Intra vilan	Suprafața (mp)	Tarla	Parcelă	Nr. topo	Observații / Referințe
1	pasune	NU	1.000	9	356/10	-	

Lungime Segmente

1) Valorile lungimilor segmentelor sunt obținute din proiecție în plan.

Punct început	X / Y	Punct sfârșit	X / Y	Lungime segment (** (m)
1	584.798,659 392.097,242	2	584.786,559 392.065,06	34.382
2	584.786,559 392.065,06	3	584.801,967 392.063,223	15.517
3	584.801,967 392.063,223	4	584.816,229 392.063,477	14.264
4	584.816,229 392.063,477	5	584.829,716 392.094,257	33.605
5	584.829,716 392.094,257	1	584.798,659 392.097,242	31.2

**** Lungimile segmentelor sunt determinate în planul de proiecție Stereo 70 și sunt rotunjite la 1 milimetru.**

***** Distanța dintre puncte este formată din segmente cumulate ce sunt mai mici decât valoarea 1 milimetru.**

**DATE DESPRE IMOBILUL NR. 10206**

Oficiul de Cadastru și Publicitate Imobiliară PRAHOVA
Biroul de Cadastru și Publicitate Imobiliară Ploiești

A. Partea I. Descrierea imobilului

TEREN Extravilan

Adresa: Jud. Prahova

Nr. Crt	Nr cadastral Nr. topografic	Suprafața* (mp)	Observații / Referințe
A1		900	Sector cadastral:5 Teren neimprejmuit;

B. Partea II. Proprietari și acte

Inscrieri privitoare la dreptul de proprietate și alte drepturi reale	Referințe
/	
Act Administrativ nr. 91246, din 28/11/2002 emis de CJSDPAT PRAHOVA (TITLU DE PROPRIETATE;);	
B1	A1
Intabulare, drept de PROPRIETATE, dobândit prin Reconstituire, cota actuala 1/1, cota initiala 1/1 1) MARCU NICOLAE	

C. Partea III. SARCINI .

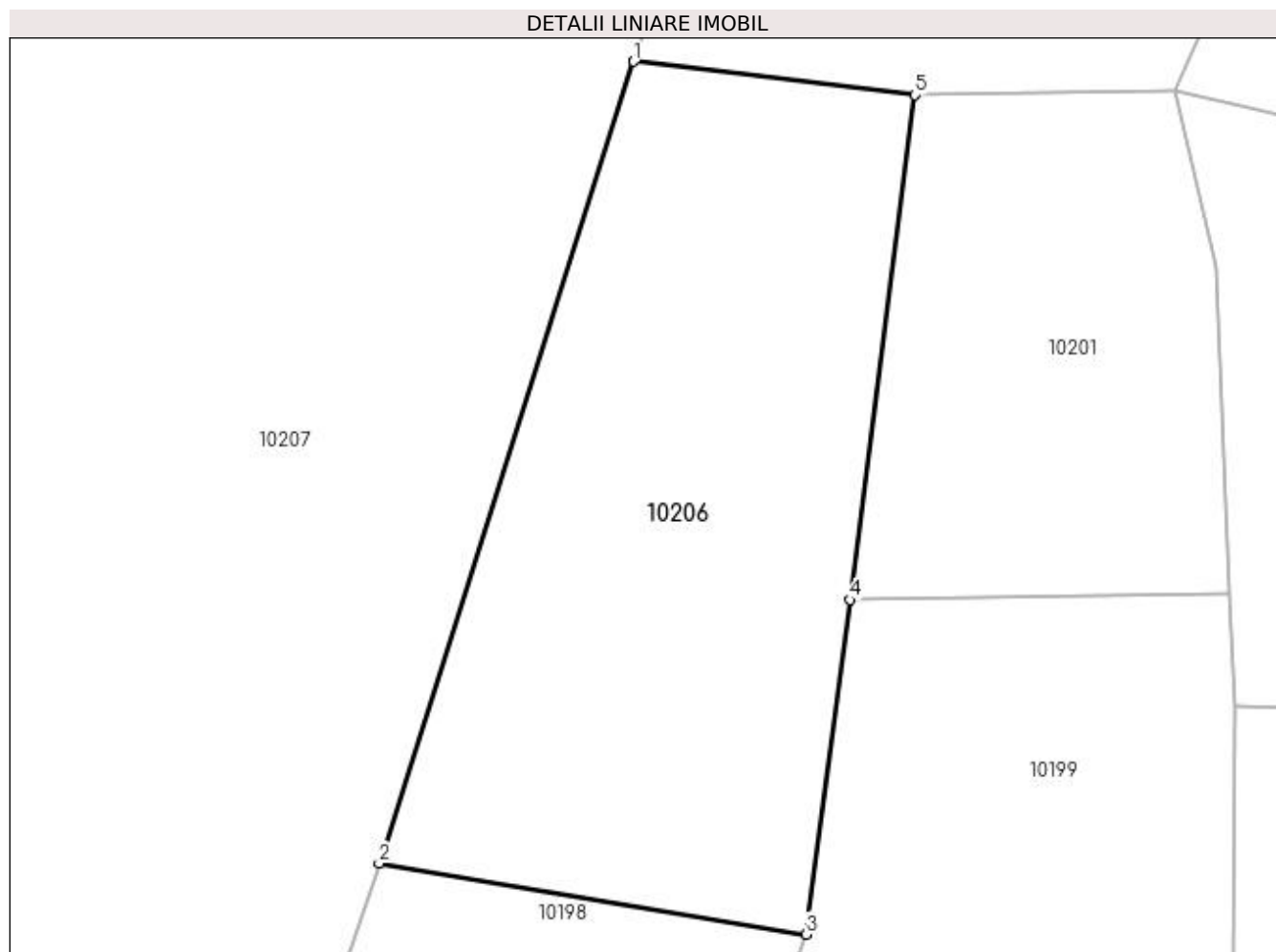
Inscrieri privind dezmembramintele dreptului de proprietate, drepturi reale de garanție și sarcini	Referințe
NU SUNT	

Anexa Nr. 1 La Partea I

Teren

Nr cadastral	Suprafața (mp)*	Observații / Referințe
	900	

* Suprafața este determinată în planul de proiecție Stereo 70.



Date referitoare la teren

Crt	Categorie folosință	Intravilan	Suprafața (mp)	Tarla	Parcelă	Nr. topo	Observații / Referințe
1	pasune	NU	900	9	356/14	-	

Lungime Segmente

1) Valorile lungimilor segmentelor sunt obținute din proiecție în plan.

Punct început	X / Y	Punct sfârșit	X / Y	Lungime segment (** (m)
1	584.786,559 392.065,06	2	584.772,618 392.021,157	46.063
2	584.772,618 392.021,157	3	584.796,004 392.017,275	23.706
3	584.796,004 392.017,275	4	584.798,394 392.035,595	18.475
4	584.798,394 392.035,595	5	584.801,967 392.063,223	27.858
5	584.801,967 392.063,223	1	584.786,559 392.065,06	15.517

**** Lungimile segmentelor sunt determinate în planul de proiecție Stereo 70 și sunt rotunjite la 1 milimetru.**

***** Distanța dintre puncte este formată din segmente cumulate ce sunt mai mici decât valoarea 1 milimetru.**

**DATE DESPRE IMOBILUL NR. 10207**

Oficiul de Cadastru și Publicitate Imobiliară PRAHOVA
Biroul de Cadastru și Publicitate Imobiliară Ploiești

A. Partea I. Descrierea imobilului

TEREN Extravilan

Adresa: Jud. Prahova

Nr. Crt	Nr cadastral Nr. topografic	Suprafața* (mp)	Observații / Referințe
A1		7.404	Sector cadastral:5 Teren neimprejmuit;

B. Partea II. Proprietari și acte

Inscrieri privitoare la dreptul de proprietate și alte drepturi reale	Referințe
/	
Act Administrativ nr. 9393, din 03/04/2023 emis de PRIMARIA COMUNEI BUCOV;	
B1	A1
Intabulare, drept de PROPRIETATE, dobândit prin Lege, cota actuala 1/1, cota initiala 1/1	
1) UAT BUCOV, CIF:2843531	
OBSERVAȚII: REZERVA LA DISPOZITIA COMISIEI LOCALE DE FOND FUNCAR	

C. Partea III. SARCINI .

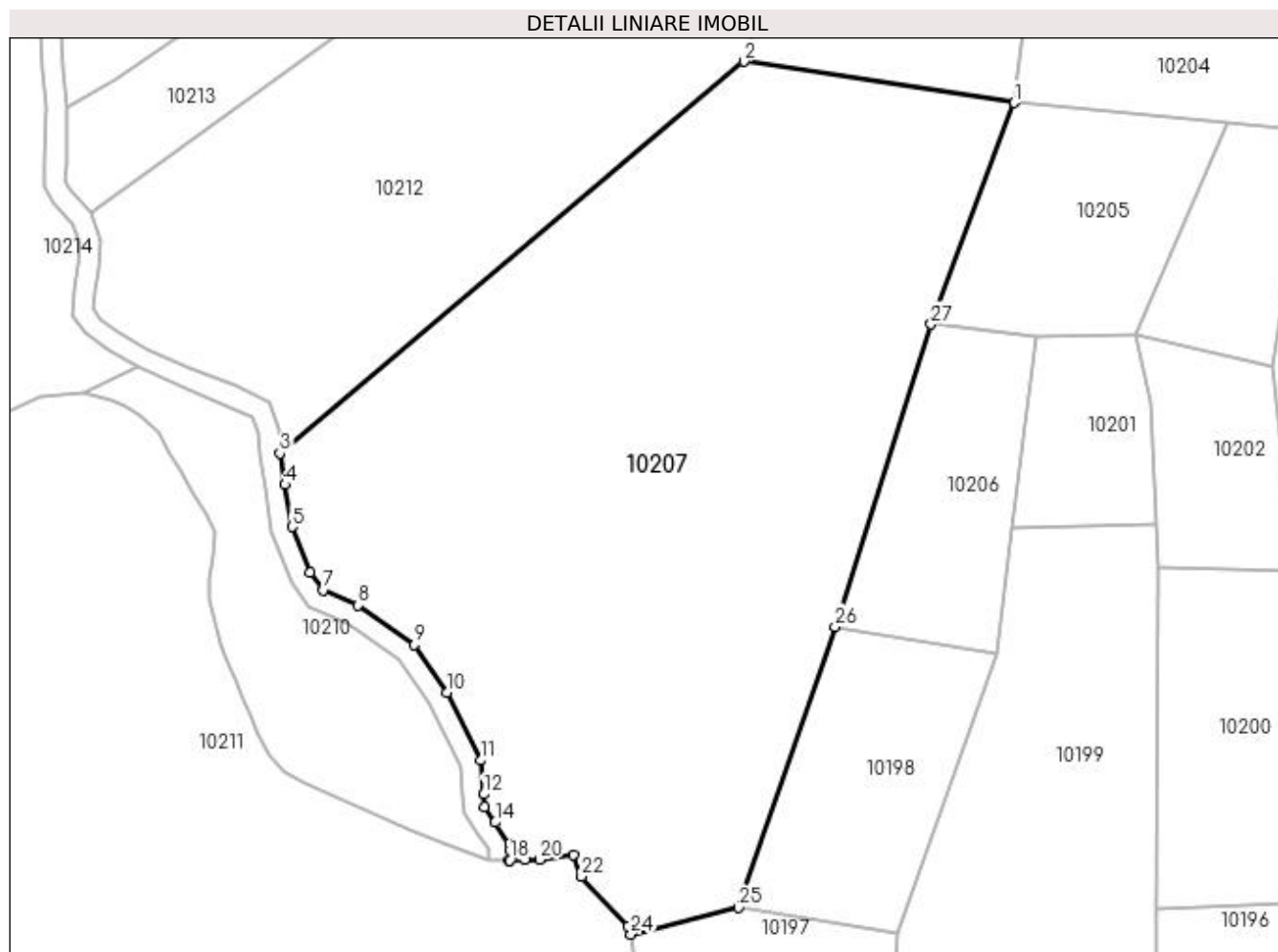
Inscrieri privind dezmembramintele dreptului de proprietate, drepturi reale de garanție și sarcini	Referințe
NU SUNT	

Anexa Nr. 1 La Partea I

Teren

Nr cadastral	Suprafața (mp)*	Observații / Referințe
	7.404	

* Suprafața este determinată în planul de proiecție Stereo 70.



Date referitoare la teren

Crt	Categorie folosință	Intra vilan	Suprafața (mp)	Tarla	Parcelă	Nr. topo	Observații / Referințe
1	pașune	NU	7.404	9	357	-	

Lungime Segmente

1) Valorile lungimilor segmentelor sunt obținute din proiecție în plan.

Punct început	X / Y	Punct sfârșit	X / Y	Lungime segment (** (m)
1	584.798,659 392.097,242	2	584.759,357 392.103,219	39.754
3	584.691,955 392.046,34	4	584.692,719 392.041,757	4.646
5	584.693,716 392.035,65	6	584.696,281 392.029,019	7.11
7	584.698,176 392.026,449	8	584.703,311 392.024,224	5.596
9	584.711,479 392.018,508	10	584.716,19 392.011,545	8.407

Punct început	X / Y	Punct sfârșit	X / Y	Lungime segment (** (m)
2	584.759,357 392.103,219	3	584.691,955 392.046,34	88.194
4	584.692,719 392.041,757	5	584.693,716 392.035,65	6.188
6	584.696,281 392.029,019	7	584.698,176 392.026,449	3.193
8	584.703,311 392.024,224	9	584.711,479 392.018,508	9.969
10	584.716,19 392.011,545	11	584.721,132 392.001,723	10.995

Punct început	X / Y	Punct sfârșit	X / Y	Lungime segment (** (m)
11	584.721,132 392.001,723	12	584.721,543 391.996,787	4.953
13	584.721,713 391.995,005	14	584.723,229 391.992,733	2.731
15	584.725,417 391.989,535	16	584.725,335 391.988,716	0.823
17	584.725,183 391.987,202	18	584.725,318 391.987,206	0.135
19	584.727,498 391.987,274	20	584.729,678 391.987,342	2.181
21	584.734,636 391.988,05	22	584.735,763 391.984,869	3.375
23	584.742,544 391.977,624	24	584.742,952 391.976,457	1.236
25	584.758,556 391.980,366	26	584.772,618 392.021,157	43.147
27	584.786,559 392.065,06	1	584.798,659 392.097,242	34.382

Punct început	X / Y	Punct sfârșit	X / Y	Lungime segment (** (m)
12	584.721,543 391.996,787	13	584.721,713 391.995,005	1.79
14	584.723,229 391.992,733	15	584.725,417 391.989,535	3.875
16	584.725,335 391.988,716	17	584.725,183 391.987,202	1.522
18	584.725,318 391.987,206	19	584.727,498 391.987,274	2.181
20	584.729,678 391.987,342	21	584.734,636 391.988,05	5.008
22	584.735,763 391.984,869	23	584.742,544 391.977,624	9.923
24	584.742,952 391.976,457	25	584.758,556 391.980,366	16.086
26	584.772,618 392.021,157	27	584.786,559 392.065,06	46.063

** Lungimile segmentelor sunt determinate în planul de proiecție Stereo 70 și sunt rotunjite la 1 milimetru.

*** Distanța dintre puncte este formată din segmente cumulate ce sunt mai mici decât valoarea 1 milimetru.

**DATE DESPRE IMOBILUL NR. 10208**

Oficiul de Cadastru și Publicitate Imobiliară PRAHOVA
Biroul de Cadastru și Publicitate Imobiliară Ploiești

A. Partea I. Descrierea imobilului

TEREN Extravilan

Adresa: Jud. Prahova

Nr. Crt	Nr cadastral Nr. topografic	Suprafața* (mp)	Observații / Referințe
A1		1.123	Sector cadastral:5 Teren neimprejmuit;

B. Partea II. Proprietari și acte

Inscrieri privitoare la dreptul de proprietate și alte drepturi reale	Referințe
/	
Act Administrativ nr. 9391, din 03/04/2023 emis de PRIMARIA COMUNEI BUCOV;	
B1	A1
Intabulare, drept de PROPRIETATE, dobandit prin Lege, cota actuala 1/1, cota initiala 1/1	
1) UAT BUCOV, CIF:2843531	
OBSERVATII: REZERVA LA DISPOZITIA COMISIEI LOCALE DE FOND FUNCJAR	

C. Partea III. SARCINI .

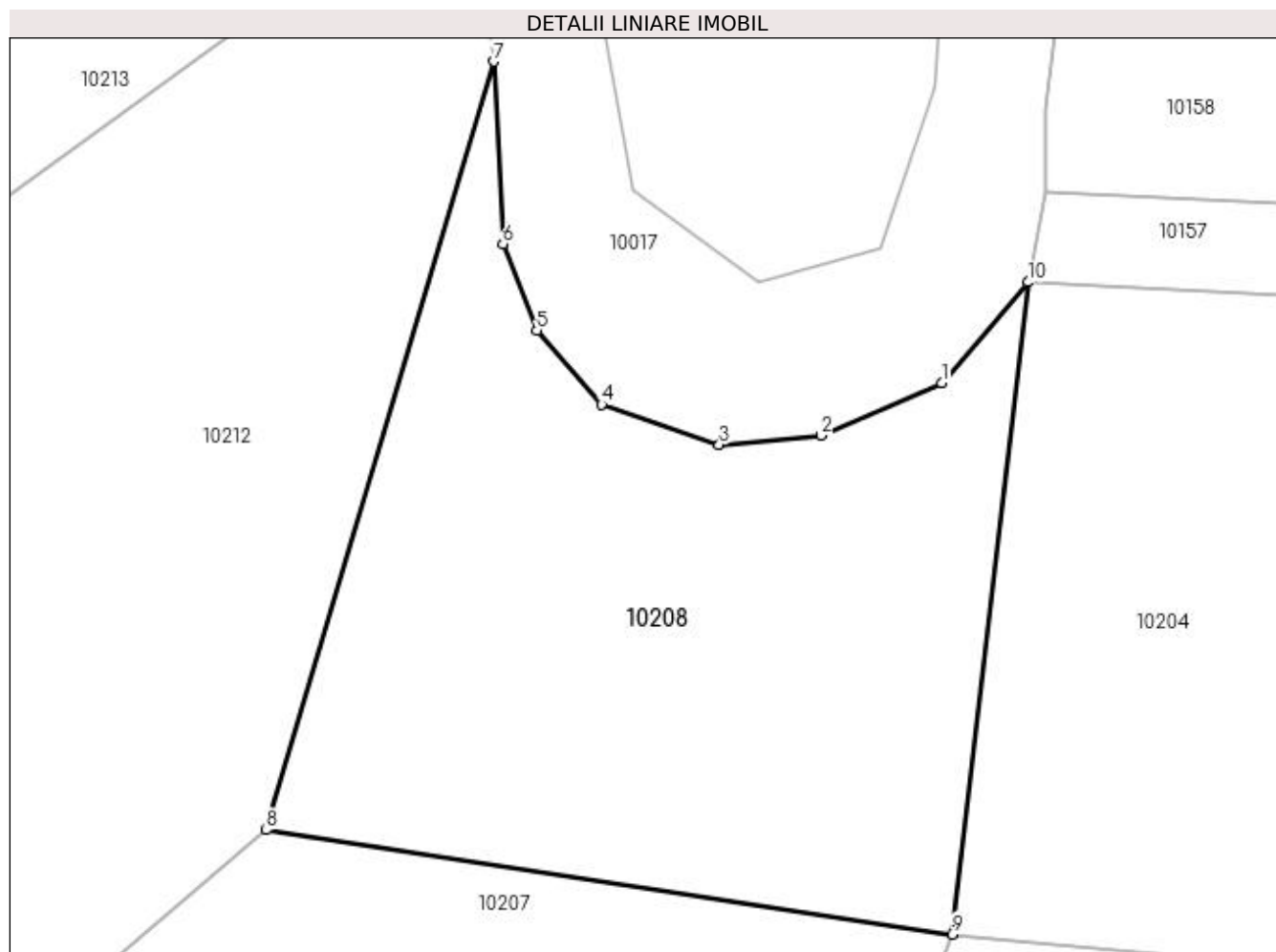
Inscrieri privind dezmembramintele dreptului de proprietate, drepturi reale de garanție și sarcini	Referințe
NU SUNT	

Anexa Nr. 1 La Partea I

Teren

Nr cadastral	Suprafața (mp)*	Observații / Referințe
	1.123	

* Suprafața este determinată în planul de proiecție Stereo 70.



Date referitoare la teren

Crt	Categorie folosință	Intra vilan	Suprafața (mp)	Tarla	Parcelă	Nr. topo	Observații / Referințe
1	pasune	NU	1.123	9	356/6	-	

Lungime Segmente

1) Valorile lungimilor segmentelor sunt obținute din proiecție în plan.

Punct început	X / Y	Punct sfârșit	X / Y	Lungime segment (** (m)
1	584.798,086 392.128,835	2	584.791,174 392.125,824	7.539
2	584.791,174 392.125,824	3	584.785,326 392.125,293	5.872
3	584.785,326 392.125,293	4	584.778,592 392.127,595	7.117
4	584.778,592 392.127,595	5	584.774,871 392.131,846	5.649
5	584.774,871 392.131,846	6	584.772,921 392.136,805	5.329

Punct început	X / Y	Punct sfârșit	X / Y	Lungime segment (** (m)
6	584.772,921 392.136,805	7	584.772,39 392.147,255	10.463
7	584.772,39 392.147,255	8	584.759,357 392.103,219	45.924
8	584.759,357 392.103,219	9	584.798,659 392.097,242	39.754
9	584.798,659 392.097,242	10	584.803,025 392.134,615	37.627
10	584.803,025 392.134,615	1	584.798,086 392.128,835	7.603

** Lungimile segmentelor sunt determinate în planul de proiecție Stereo 70 și sunt rotunjite la 1 milimetru.

*** Distanța dintre puncte este formată din segmente cumulate ce sunt mai mici decât valoarea 1 milimetru.

**DATE DESPRE IMOBILUL NR. 10209**

Oficiul de Cadastru și Publicitate Imobiliară PRAHOVA
Biroul de Cadastru și Publicitate Imobiliară Ploiești

A. Partea I. Descrierea imobilului

TEREN Extravilan

Adresa: Jud. Prahova

Nr. Crt	Nr cadastral Nr. topografic	Suprafața* (mp)	Observații / Referințe
A1		563	Sector cadastral:5 Teren neimprejmuit;

B. Partea II. Proprietari și acte

Inscrieri privitoare la dreptul de proprietate și alte drepturi reale		Referințe
/		
Act Normativ nr. 1705, din 29/11/2006 emis de PARLAMENTUL ROMANIEI;		
B1	Intabulare, drept de PROPRIETATE, dobândit prin Lege, cota actuala 1/1, cota initiala 1/1 1) STATUL ROMAN, CIF:9999999999999	A1
B2	Intabulare, drept de ADMINISTRARE 1) ADMINISTRATIA NATIONALA APELE ROMANE-ADMINISTRATIA BAZINALA DE APA BUZAU-IALOMITA, CIF:23706189	A1

C. Partea III. SARCINI .

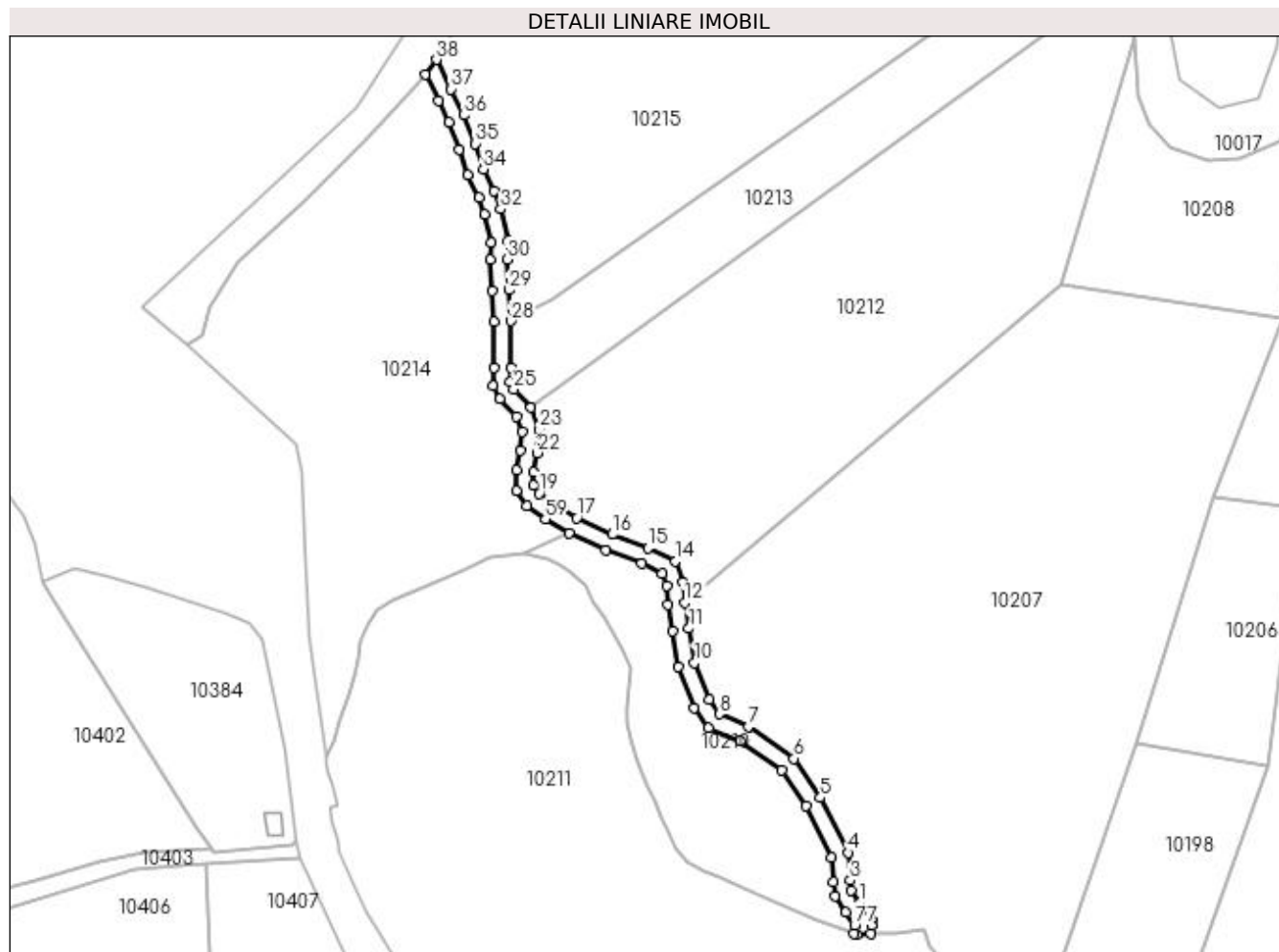
Inscrieri privind dezmembramintele dreptului de proprietate, drepturi reale de garanție și sarcini	Referințe
NU SUNT	

Anexa Nr. 1 La Partea I

Teren

Nr cadastral	Suprafața (mp)*	Observații / Referințe
	563	

* Suprafața este determinată în planul de proiecție Stereo 70.



Date referitoare la teren

Crt	Categorie folosință	Intravilan	Suprafața (mp)	Tarla	Parcelă	Nr. topo	Observații / Referințe
1	ape curgătoare	NU	563	9	356/9	-	

Lungime Segmente

1) Valorile lungimilor segmentelor sunt obținute din proiecție în plan.

Punct început	X / Y	Punct sfârșit	X / Y	Lungime segment	Punct început	X / Y	Punct sfârșit	X / Y	Lungime segment	Punct început	X / Y	Punct sfârșit	X / Y	Lungime segment
1	584.723,229 391.992,733	2	584.721,713 391.995,005	2.731	2	584.721,713 391.995,005	3	584.721,543 391.996,787	1.79	3	584.721,543 391.996,787	4	584.721,132 392.001,723	4.953
4	584.721,132 392.001,723	5	584.716,19 392.011,545	10.995	5	584.716,19 392.011,545	6	584.711,479 392.018,508	8.407	6	584.711,479 392.018,508	7	584.703,311 392.024,224	9.969
7	584.703,311 392.024,224	8	584.698,176 392.026,449	5.596	8	584.698,176 392.026,449	9	584.696,281 392.029,019	3.193	9	584.696,281 392.029,019	10	584.693,716 392.035,65	7.11
10	584.693,716 392.035,65	11	584.692,719 392.041,757	6.188	11	584.692,719 392.041,757	12	584.691,955 392.046,34	4.646	12	584.691,955 392.046,34	13	584.691,673 392.050,004	3.675
13	584.691,673 392.050,004	14	584.690,335 392.053,792	4.017	14	584.690,335 392.053,792	15	584.685,438 392.056,065	5.399	15	584.685,438 392.056,065	16	584.679,022 392.058,553	6.882

Punct început	X / Y	Punct sfârșit	X / Y	Lungime segment	Punct început	X / Y	Punct sfârșit	X / Y	Lungime segment	Punct început	X / Y	Punct sfârșit	X / Y	Lungime segment
16	584.679,022 392.058,553	17	584.672,694 392.061,462	6.965	17	584.672,694 392.061,462	18	584.668,729 392.063,772	4.589	18	584.668,729 392.063,772	19	584.665,988 392.065,828	3.426
19	584.665,988 392.065,828	20	584.664,905 392.067,293	1.822	20	584.664,905 392.067,293	21	584.664,98 392.069,696	2.404	21	584.664,98 392.069,696	22	584.665,661 392.073,103	3.474
22	584.665,661 392.073,103	23	584.665,95 392.077,292	4.199	23	584.665,95 392.077,292	24	584.664,475 392.081,224	4.2	24	584.664,475 392.081,224	25	584.661,438 392.084,503	4.469
25	584.661,438 392.084,503	26	584.660,745 392.085,764	1.439	26	584.660,745 392.085,764	27	584.660,904 392.088,232	2.473	27	584.660,904 392.088,232	28	584.660,904 392.096,633	8.401
28	584.660,904 392.096,633	29	584.660,535 392.102,165	5.544	29	584.660,535 392.102,165	30	584.660,27 392.107,648	5.489	30	584.660,27 392.107,648	31	584.660,368 392.110,895	3.248
31	584.660,368 392.110,895	32	584.659,124 392.116,6	5.839	32	584.659,124 392.116,6	33	584.657,903 392.119,854	3.476	33	584.657,903 392.119,854	34	584.655,99 392.123,8	4.385
34	584.655,99 392.123,8	35	584.654,561 392.128,324	4.744	35	584.654,561 392.128,324	36	584.652,532 392.133,395	5.462	36	584.652,532 392.133,395	37	584.650,261 392.138,055	5.184
37	584.650,261 392.138,055	38	584.647,611 392.143,318	5.893	38	584.647,611 392.143,318	39	584.645,607 392.140,627	3.355	39	584.645,607 392.140,627	40	584.647,959 392.135,956	5.23
40	584.647,959 392.135,956	41	584.649,786 392.132,182	4.193	41	584.649,786 392.132,182	42	584.651,734 392.127,313	5.244	42	584.651,734 392.127,313	43	584.653,195 392.122,687	4.851
43	584.653,195 392.122,687	44	584.655,143 392.118,67	4.464	44	584.655,143 392.118,67	45	584.656,239 392.115,749	3.12	45	584.656,239 392.115,749	46	584.657,359 392.110,617	5.253
46	584.657,359 392.110,617	47	584.657,268 392.107,621	2.997	47	584.657,268 392.107,621	48	584.657,54 392.101,993	5.635	48	584.657,54 392.101,993	49	584.657,903 392.096,546	5.459
49	584.657,903 392.096,546	50	584.657,833 392.088,275	8.271	50	584.657,833 392.088,275	51	584.657,717 392.085,043	3.234	51	584.657,717 392.085,043	52	584.658,988 392.082,735	2.635
52	584.658,988 392.082,735	53	584.661,874 392.079,619	4.247	53	584.661,874 392.079,619	54	584.662,913 392.076,849	2.958	54	584.662,913 392.076,849	55	584.662,682 392.073,502	3.355
55	584.662,682 392.073,502	56	584.661,989 392.070,039	3.532	56	584.661,989 392.070,039	57	584.661,874 392.066,346	3.695	57	584.661,874 392.066,346	58	584.663,836 392.063,692	3.3
58	584.663,836 392.063,692	59	584.667,069 392.061,268	4.041	59	584.667,069 392.061,268	60	584.671,309 392.058,797	4.907	60	584.671,309 392.058,797	61	584.677,852 392.055,789	7.201
61	584.677,852 392.055,789	62	584.684,263 392.053,303	6.876	62	584.684,263 392.053,303	63	584.687,927 392.051,603	4.039	63	584.687,927 392.051,603	64	584.688,712 392.049,379	2.358
64	584.688,712 392.049,379	65	584.688,974 392.045,978	3.411	65	584.688,974 392.045,978	66	584.689,759 392.041,269	4.774	66	584.689,759 392.041,269	67	584.690,806 392.034,859	6.495
67	584.690,806 392.034,859	68	584.693,628 392.027,562	7.824	68	584.693,628 392.027,562	69	584.696,241 392.024,017	4.404	69	584.696,241 392.024,017	70	584.701,84 392.021,592	6.102
70	584.701,84 392.021,592	71	584.709,305 392.016,368	9.111	71	584.709,305 392.016,368	72	584.713,597 392.010,024	7.659	72	584.713,597 392.010,024	73	584.718,19 392.000,894	10.22
73	584.718,19 392.000,894	74	584.718,555 391.996,52	4.389	74	584.718,555 391.996,52	75	584.718,798 391.993,969	2.563	75	584.718,798 391.993,969	76	584.720,743 391.991,053	3.505
76	584.720,743 391.991,053	77	584.722,323 391.988,745	2.797	77	584.722,323 391.988,745	78	584.722,177 391.987,285	1.467	78	584.722,177 391.987,285	79	584.722,635 391.987,123	0.486
79	584.722,635 391.987,123	80	584.725,183 391.987,202	2.549	80	584.725,183 391.987,202	81	584.725,335 391.988,716	1.522	81	584.725,335 391.988,716	82	584.725,417 391.989,535	0.823
82	584.725,417 391.989,535	1	584.723,229 391.992,733	3.875										

** Lungimile segmentelor sunt determinate în planul de proiecție Stereo 70 și sunt rotunjite la 1 milimetru.

*** Distanța dintre puncte este formată din segmente cumulate ce sunt mai mici decât valoarea 1 milimetru.

**DATE DESPRE IMOBILUL NR. 10210**

Oficiul de Cadastru și Publicitate Imobiliară PRAHOVA
Biroul de Cadastru și Publicitate Imobiliară Ploiești

A. Partea I. Descrierea imobilului

TEREN Extravilan

Adresa: Jud. Prahova

Nr. Crt	Nr cadastral Nr. topografic	Suprafața* (mp)	Observații / Referințe
A1		1.162	Sector cadastral:5 Teren neimprejmuit;

B. Partea II. Proprietari și acte

Inscrieri privitoare la dreptul de proprietate și alte drepturi reale	Referințe
/	
Act Administrativ nr. 9404, din 03/04/2023 emis de 03.04.2023;	
B1	A1
Intabulare, drept de PROPRIETATE, dobândit prin Lege, cota actuala 1/1, cota initiala 1/1	
1) UAT BUCOV, CIF:2843531	
OBSERVATII: REZERVA LA DISPOZITIA COMISIEI LOCALE DE FOND FUNCAR	

C. Partea III. SARCINI .

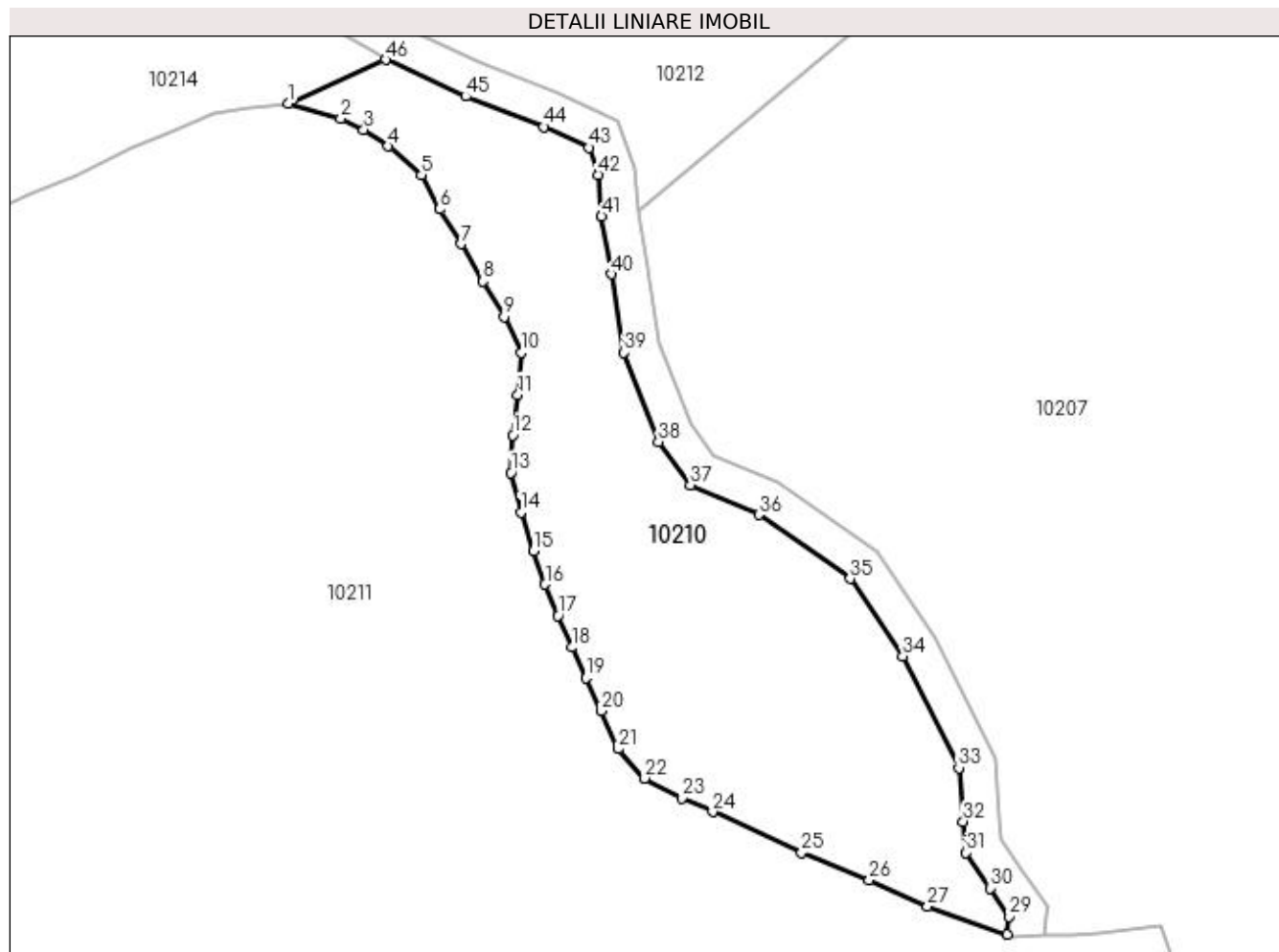
Inscrieri privind dezmembramintele dreptului de proprietate, drepturi reale de garanție și sarcini	Referințe
NU SUNT	

Anexa Nr. 1 La Partea I

Teren

Nr cadastral	Suprafața (mp)*	Observații / Referințe
	1.162	

* Suprafața este determinată în planul de proiecție Stereo 70.



Date referitoare la teren

Crt	Categorie folosință	Intra vilan	Suprafața (mp)	Tarla	Parcelă	Nr. topo	Observații / Referințe
1	pasune	NU	1.162	9	356/8	-	

Lungime Segmente

1) Valorile lungimilor segmentelor sunt obținute din proiecție în plan.

Punct început	X / Y	Punct sfârșit	X / Y	Lungime segment	Punct început	X / Y	Punct sfârșit	X / Y	Lungime segment	Punct început	X / Y	Punct sfârșit	X / Y	Lungime segment
1	584.663,325 392.055,213	2	584.667,648 392.053,996	4.491	2	584.667,648 392.053,996	3	584.669,535 392.053,065	2.104	3	584.669,535 392.053,065	4	584.671,532 392.051,728	2.403
4	584.671,532 392.051,728	5	584.674,252 392.049,381	3.593	5	584.674,252 392.049,381	6	584.675,755 392.046,58	3.179	6	584.675,755 392.046,58	7	584.677,504 392.043,737	3.338
7	584.677,504 392.043,737	8	584.679,29 392.040,673	3.547	8	584.679,29 392.040,673	9	584.681,014 392.037,79	3.359	9	584.681,014 392.037,79	10	584.682,416 392.034,828	3.277
10	584.682,416 392.034,828	11	584.682,132 392.031,414	3.426	11	584.682,132 392.031,414	12	584.681,723 392.028,102	3.337	12	584.681,723 392.028,102	13	584.681,573 392.025,035	3.071
13	584.681,573 392.025,035	14	584.682,399 392.021,794	3.345	14	584.682,399 392.021,794	15	584.683,406 392.018,643	3.308	15	584.683,406 392.018,643	16	584.684,367 392.015,9	2.906
16	584.684,367 392.015,9	17	584.685,405 392.013,348	2.755	17	584.685,405 392.013,348	18	584.686,525 392.010,744	2.835	18	584.686,525 392.010,744	19	584.687,691 392.008,248	2.755

Punct început	X / Y	Punct sfârșit	X / Y	Lungime segment	Punct început	X / Y	Punct sfârșit	X / Y	Lungime segment	Punct început	X / Y	Punct sfârșit	X / Y	Lungime segment
19	584.687,691 392.008,248	20	584.688,908 392.005,55	2.96	20	584.688,908 392.005,55	21	584.690,346 392.002,444	3.423	21	584.690,346 392.002,444	22	584.692,516 392.000,056	3.227
22	584.692,516 392.000,056	23	584.695,527 391.998,415	3.429	23	584.695,527 391.998,415	24	584.698,061 391.997,301	2.768	24	584.698,061 391.997,301	25	584.705,337 391.993,971	8.002
25	584.705,337 391.993,971	26	584.710,864 391.991,716	5.969	26	584.710,864 391.991,716	27	584.715,623 391.989,602	5.207	27	584.715,623 391.989,602	28	584.722,177 391.987,285	6.952
28	584.722,177 391.987,285	29	584.722,323 391.988,745	1.467	29	584.722,323 391.988,745	30	584.720,743 391.991,053	2.797	30	584.720,743 391.991,053	31	584.718,798 391.993,969	3.505
31	584.718,798 391.993,969	32	584.718,555 391.996,52	2.563	32	584.718,555 391.996,52	33	584.718,19 392.000,894	4.389	33	584.718,19 392.000,894	34	584.713,597 392.010,024	10.22
34	584.713,597 392.010,024	35	584.709,305 392.016,368	7.659	35	584.709,305 392.016,368	36	584.701,84 392.021,592	9.111	36	584.701,84 392.021,592	37	584.696,241 392.024,017	6.102
37	584.696,241 392.024,017	38	584.693,628 392.027,562	4.404	38	584.693,628 392.027,562	39	584.690,806 392.034,859	7.824	39	584.690,806 392.034,859	40	584.689,759 392.041,269	6.495
40	584.689,759 392.041,269	41	584.688,974 392.045,978	4.774	41	584.688,974 392.045,978	42	584.688,712 392.049,379	3.411	42	584.688,712 392.049,379	43	584.687,927 392.051,603	2.358
43	584.687,927 392.051,603	44	584.684,263 392.053,303	4.039	44	584.684,263 392.053,303	45	584.677,852 392.055,789	6.876	45	584.677,852 392.055,789	46	584.671,309 392.058,797	7.201
46	584.671,309 392.058,797	1	584.663,325 392.055,213	8.752										

** Lungimile segmentelor sunt determinate în planul de proiecție Stereo 70 și sunt rotunjite la 1 milimetru.

*** Distanța dintre puncte este formată din segmente cumulate ce sunt mai mici decât valoarea 1 milimetru.

**DATE DESPRE IMOBILUL NR. 10211**

Oficiul de Cadastru și Publicitate Imobiliară PRAHOVA
Biroul de Cadastru și Publicitate Imobiliară Ploiești

A. Partea I. Descrierea imobilului

TEREN Intravilan

Adresa: Loc. Pleasa, Nr. 103, Jud. Prahova, Parc 707

Nr. Crt	Nr cadastral Nr. topografic	Suprafața* (mp)	Observații / Referințe
A1	22789	6.844	Sector cadastral:5 Teren neimprejmuit;

B. Partea II. Proprietari și acte

Inscrieri privitoare la dreptul de proprietate și alte drepturi reale	Referințe
38967 / 04/07/2012	
Act Administrativ nr. 12575, din 27/04/2012 emis de Ministerul Economiei, Comerțului și mediului de Af;	
B1	A1
Intabulare, drept de PROPRIETATE, dobândit prin Convenție, cota actuala 1/1, cota initiala 1/1	
1) S.C. OMV PETROM S.A. (fosta S.C. PETROM S.A.), CIF:1590082	

C. Partea III. SARCINI .

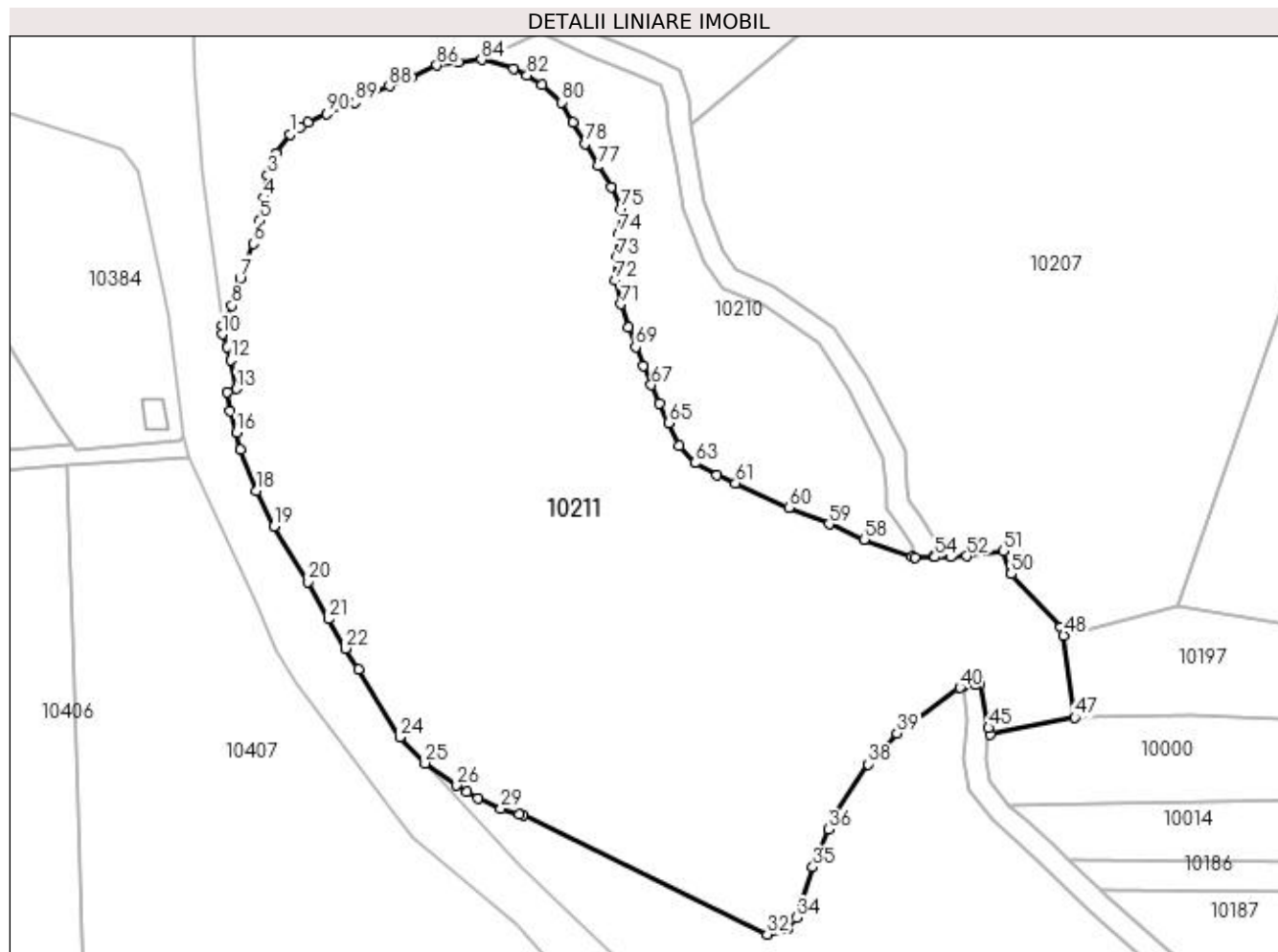
Inscrieri privind dezmembramintele dreptului de proprietate, drepturi reale de garanție și sarcini	Referințe
NU SUNT	

Anexa Nr. 1 La Partea I

Teren

Nr cadastral	Suprafața (mp)*	Observații / Referințe
22789	6.844	

* Suprafața este determinată în planul de proiecție Stereo 70.



Date referitoare la teren

Crt	Categorie folosință	Intravilan	Suprafața (mp)	Tarla	Parcelă	Nr. topo	Observații / Referințe
1	curți constructii	DA	6.844	9	357	-	

Lungime Segmente

1) Valorile lungimilor segmentelor sunt obținute din proiecție în plan.

Punct început	X / Y	Punct sfârșit	X / Y	Lungime segment	Punct început	X / Y	Punct sfârșit	X / Y	Lungime segment	Punct început	X / Y	Punct sfârșit	X / Y	Lungime segment
1	584.637,071 392.045,002	2	584.635,225 392.042,443	3.155	2	584.635,225 392.042,443	3	584.634,039 392.039,405	3.261	3	584.634,039 392.039,405	4	584.633,56 392.036,298	3.144
4	584.633,56 392.036,298	5	584.633,014 392.033,238	3.108	5	584.633,014 392.033,238	6	584.632,046 392.030,062	3.32	6	584.632,046 392.030,062	7	584.630,273 392.025,331	5.052
7	584.630,273 392.025,331	8	584.629,156 392.021,556	3.937	8	584.629,156 392.021,556	9	584.627,902 392.018,856	2.977	9	584.627,902 392.018,856	10	584.627,856 392.017,659	1.198
10	584.627,856 392.017,659	11	584.628,439 392.015,959	1.797	11	584.628,439 392.015,959	12	584.628,968 392.014,161	1.874	12	584.628,968 392.014,161	13	584.629,806 392.010,2	4.049
13	584.629,806 392.010,2	14	584.628,559 392.009,747	1.327	14	584.628,559 392.009,747	15	584.628,905 392.007,166	2.604	15	584.628,905 392.007,166	16	584.629,813 392.004,217	3.086

Punct început	X / Y	Punct sfârșit	X / Y	Lungime segment	Punct început	X / Y	Punct sfârșit	X / Y	Lungime segment	Punct început	X / Y	Punct sfârșit	X / Y	Lungime segment
16	584.629,813 392.004,217	17	584.630,347 392.001,889	2.388	17	584.630,347 392.001,889	18	584.632,543 391.996,26	6.042	18	584.632,543 391.996,26	19	584.634,925 391.991,399	5.413
19	584.634,925 391.991,399	20	584.639,533 391.983,79	8.896	20	584.639,533 391.983,79	21	584.642,357 391.978,721	5.803	21	584.642,357 391.978,721	22	584.644,738 391.974,703	4.67
22	584.644,738 391.974,703	23	584.646,441 391.971,815	3.353	23	584.646,441 391.971,815	24	584.652,1 391.962,584	10.828	24	584.652,1 391.962,584	25	584.655,595 391.958,998	5.007
25	584.655,595 391.958,998	26	584.659,912 391.955,959	5.279	26	584.659,912 391.955,959	27	584.661,345 391.955,101	1.67	27	584.661,345 391.955,101	28	584.662,777 391.954,244	1.669
28	584.662,777 391.954,244	29	584.665,967 391.952,799	3.502	29	584.665,967 391.952,799	30	584.668,417 391.952,055	2.56	30	584.668,417 391.952,055	31	584.668,942 391.951,896	0.549
31	584.668,942 391.951,896	32	584.702,383 391.935,598	37.201	32	584.702,383 391.935,598	33	584.705,141 391.936,279	2.841	33	584.705,141 391.936,279	34	584.706,405 391.937,872	2.034
34	584.706,405 391.937,872	35	584.708,648 391.944,759	7.243	35	584.708,648 391.944,759	36	584.710,811 391.949,949	5.623	36	584.710,811 391.949,949	37	584.711,698 391.952,078	2.306
37	584.711,698 391.952,078	38	584.716,163 391.958,879	8.136	38	584.716,163 391.958,879	39	584.720,128 391.963,093	5.786	39	584.720,128 391.963,093	40	584.728,725 391.969,327	10.619
40	584.728,725 391.969,327	41	584.729,172 391.969,586	0.517	41	584.729,172 391.969,586	42	584.729,319 391.969,605	0.148	42	584.729,319 391.969,605	43	584.730,838 391.969,805	1.532
43	584.730,838 391.969,805	44	584.731,493 391.969,891	0.661	44	584.731,493 391.969,891	45	584.732,657 391.963,831	6.171	45	584.732,657 391.963,831	46	584.732,832 391.962,918	0.93
46	584.732,832 391.962,918	47	584.744,455 391.965,258	11.856	47	584.744,455 391.965,258	48	584.742,952 391.976,457	11.299	48	584.742,952 391.976,457	49	584.742,544 391.977,624	1.236
49	584.742,544 391.977,624	50	584.735,763 391.984,869	9.923	50	584.735,763 391.984,869	51	584.734,636 391.988,05	3.375	51	584.734,636 391.988,05	52	584.729,678 391.987,342	5.008
52	584.729,678 391.987,342	53	584.727,498 391.987,274	2.181	53	584.727,498 391.987,274	54	584.725,318 391.987,206	2.181	54	584.725,318 391.987,206	55	584.725,183 391.987,202	0.135
55	584.725,183 391.987,202	56	584.722,635 391.987,123	2.549	56	584.722,635 391.987,123	57	584.722,177 391.987,285	0.486	57	584.722,177 391.987,285	58	584.715,623 391.989,602	6.952
58	584.715,623 391.989,602	59	584.710,864 391.991,716	5.207	59	584.710,864 391.991,716	60	584.705,337 391.993,971	5.969	60	584.705,337 391.993,971	61	584.698,061 391.997,301	8.002
61	584.698,061 391.997,301	62	584.695,527 391.998,415	2.768	62	584.695,527 391.998,415	63	584.692,516 392.000,056	3.429	63	584.692,516 392.000,056	64	584.690,346 392.002,444	3.227
64	584.690,346 392.002,444	65	584.688,908 392.005,55	3.423	65	584.688,908 392.005,55	66	584.687,691 392.008,248	2.96	66	584.687,691 392.008,248	67	584.686,525 392.010,744	2.755
67	584.686,525 392.010,744	68	584.685,405 392.013,348	2.835	68	584.685,405 392.013,348	69	584.684,367 392.015,9	2.755	69	584.684,367 392.015,9	70	584.683,406 392.018,643	2.906
70	584.683,406 392.018,643	71	584.682,399 392.021,794	3.308	71	584.682,399 392.021,794	72	584.681,573 392.025,035	3.345	72	584.681,573 392.025,035	73	584.681,723 392.028,102	3.071
73	584.681,723 392.028,102	74	584.682,132 392.031,414	3.337	74	584.682,132 392.031,414	75	584.682,416 392.034,828	3.426	75	584.682,416 392.034,828	76	584.681,014 392.037,79	3.277
76	584.681,014 392.037,79	77	584.679,29 392.040,673	3.359	77	584.679,29 392.040,673	78	584.677,504 392.043,737	3.547	78	584.677,504 392.043,737	79	584.675,755 392.046,58	3.338
79	584.675,755 392.046,58	80	584.674,252 392.049,381	3.179	80	584.674,252 392.049,381	81	584.671,532 392.051,728	3.593	81	584.671,532 392.051,728	82	584.669,535 392.053,065	2.403
82	584.669,535 392.053,065	83	584.667,648 392.053,996	2.104	83	584.667,648 392.053,996	84	584.663,325 392.055,213	4.491	84	584.663,325 392.055,213	85	584.660,111 392.054,914	3.228
85	584.660,111 392.054,914	86	584.657,183 392.054,423	2.969	86	584.657,183 392.054,423	87	584.653,707 392.052,851	3.815	87	584.653,707 392.052,851	88	584.650,683 392.051,607	3.27
88	584.650,683 392.051,607	89	584.645,977 392.049,349	5.22	89	584.645,977 392.049,349	90	584.642,109 392.047,807	4.164	90	584.642,109 392.047,807	91	584.639,539 392.046,591	2.843
91	584.639,539 392.046,591	92	584.638,538 392.045,946	1.191	92	584.638,538 392.045,946	1	584.637,071 392.045,002	1.744					

** Lungimile segmentelor sunt determinate în planul de proiecție Stereo 70 și sunt rotunjite la 1 milimetru.

*** Distanța dintre puncte este formată din segmente cumulate ce sunt mai mici decât valoarea 1 milimetru.

**DATE DESPRE IMOBILUL NR. 10212**

Oficiul de Cadastru și Publicitate Imobiliară PRAHOVA
Biroul de Cadastru și Publicitate Imobiliară Ploiești

A. Partea I. Descrierea imobilului

TEREN Extravilan

Adresa: Jud. Prahova

Nr. Crt	Nr cadastral Nr. topografic	Suprafața* (mp)	Observații / Referințe
A1		4.682	Sector cadastral:5 Teren neimprejmuit;

B. Partea II. Proprietari și acte

Inscrieri privitoare la dreptul de proprietate și alte drepturi reale	Referințe
/	
Act Administrativ nr. 9392, din 03/04/2023 emis de PRIMARIA COMUNEI BUCOV;	
B1	A1
Intabulare, drept de PROPRIETATE, dobândit prin Lege, cota actuala 1/1, cota initiala 1/1	
1) UAT BUCOV, CIF:2843531	
OBSERVATII: REZERVA LA DISPOZITIA COMISIEI LOCALE DE FOND FUNCJAR	

C. Partea III. SARCINI .

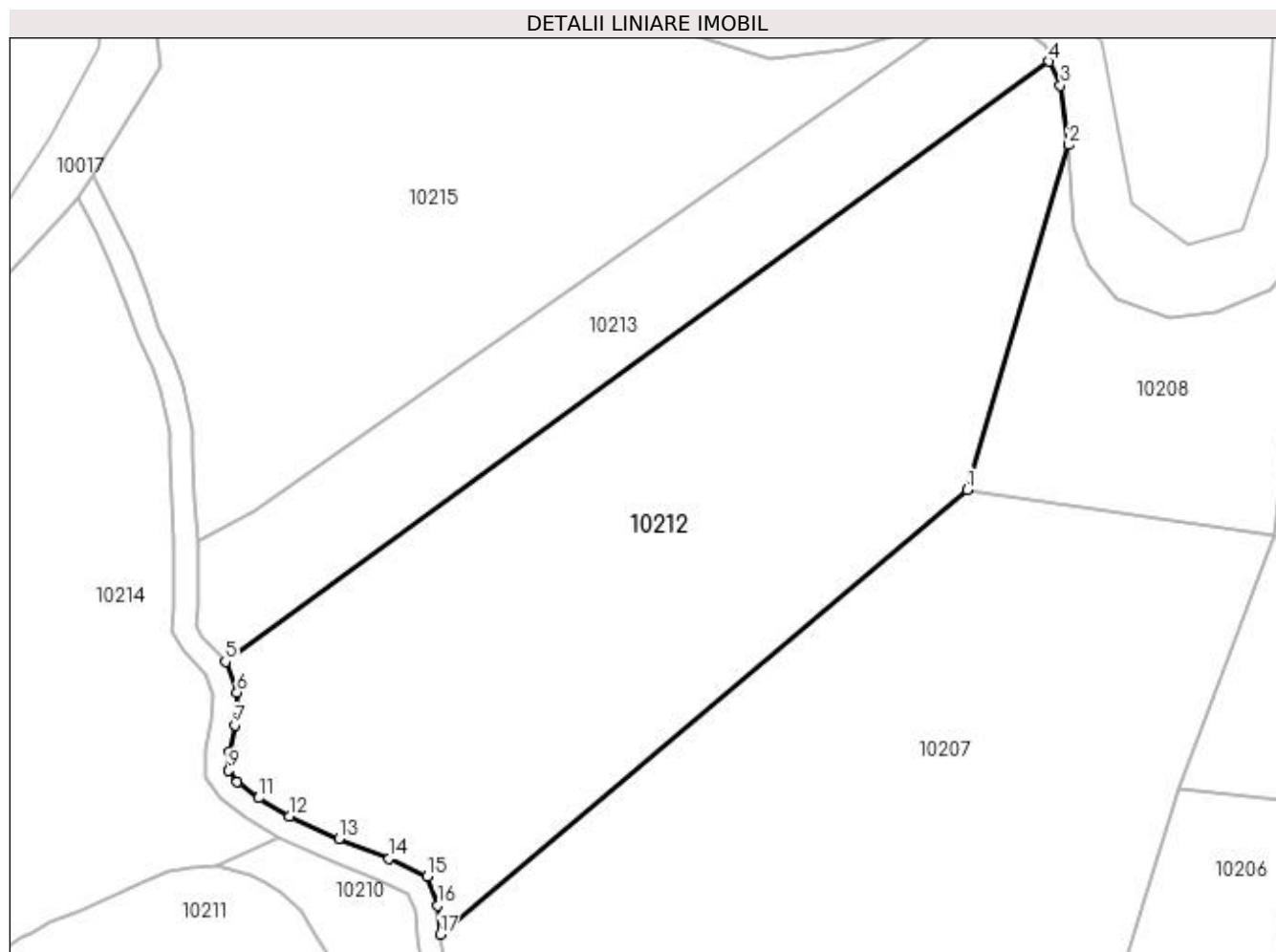
Inscrieri privind dezmembramintele dreptului de proprietate, drepturi reale de garanție și sarcini	Referințe
NU SUNT	

Anexa Nr. 1 La Partea I

Teren

Nr cadastral	Suprafața (mp)*	Observații / Referințe
	4.682	

* Suprafața este determinată în planul de proiecție Stereo 70.



Date referitoare la teren

Crt	Categorie folosință	Intra vilan	Suprafața (mp)	Tarla	Parcelă	Nr. topo	Observații / Referințe
1	pasune	NU	4.682	9	356/5	-	

Lungime Segmente

1) Valorile lungimilor segmentelor sunt obținute din proiecție în plan.

Punct început	X / Y	Punct sfârșit	X / Y	Lungime segment (** (m)
1	584.759,357 392.103,219	2	584.772,39 392.147,255	45.924
2	584.772,39 392.147,255	3	584.771,326 392.154,871	7.69
3	584.771,326 392.154,871	4	584.769,832 392.157,949	3.421
4	584.769,832 392.157,949	5	584.664,475 392.081,224	130.334
5	584.664,475 392.081,224	6	584.665,95 392.077,292	4.2

Punct început	X / Y	Punct sfârșit	X / Y	Lungime segment (** (m)
6	584.665,95 392.077,292	7	584.665,661 392.073,103	4.199
7	584.665,661 392.073,103	8	584.664,98 392.069,696	3.474
8	584.664,98 392.069,696	9	584.664,905 392.067,293	2.404
9	584.664,905 392.067,293	10	584.665,988 392.065,828	1.822
10	584.665,988 392.065,828	11	584.668,729 392.063,772	3.426
11	584.668,729 392.063,772	12	584.672,694 392.061,462	4.589
12	584.672,694 392.061,462	13	584.679,022 392.058,553	6.965
13	584.679,022 392.058,553	14	584.685,438 392.056,065	6.882
14	584.685,438 392.056,065	15	584.690,335 392.053,792	5.399
15	584.690,335 392.053,792	16	584.691,673 392.050,004	4.017
16	584.691,673 392.050,004	17	584.691,955 392.046,34	3.675
17	584.691,955 392.046,34	1	584.759,357 392.103,219	88.194

** Lungimile segmentelor sunt determinate în planul de proiecție Stereo 70 și sunt rotunjite la 1 milimetru.

*** Distanța dintre puncte este formată din segmente cumulate ce sunt mai mici decât valoarea 1 milimetru.

**DATE DESPRE IMOBILUL NR. 10213**

Oficiul de Cadastru și Publicitate Imobiliară PRAHOVA
Biroul de Cadastru și Publicitate Imobiliară Ploiești

A. Partea I. Descrierea imobilului

TEREN Extravilan

Adresa: Jud. Prahova

Nr. Crt	Nr cadastral Nr. topografic	Suprafața* (mp)	Observații / Referințe
A1		1.600	Sector cadastral:5 Teren neimprejmuit;

B. Partea II. Proprietari și acte

Inscrieri privitoare la dreptul de proprietate și alte drepturi reale	Referințe
/	
Act Administrativ nr. 83888, din 30/11/2002 emis de CJSDPAT PRAHOVA (TITLU DE PROPRIETATE;);	
B1	A1
Intabulare, drept de PROPRIETATE, dobândit prin Reconstituire, cota actuala 1/1, cota initiala 1/1 1) CONSTANTIN ILIE	

C. Partea III. SARCINI .

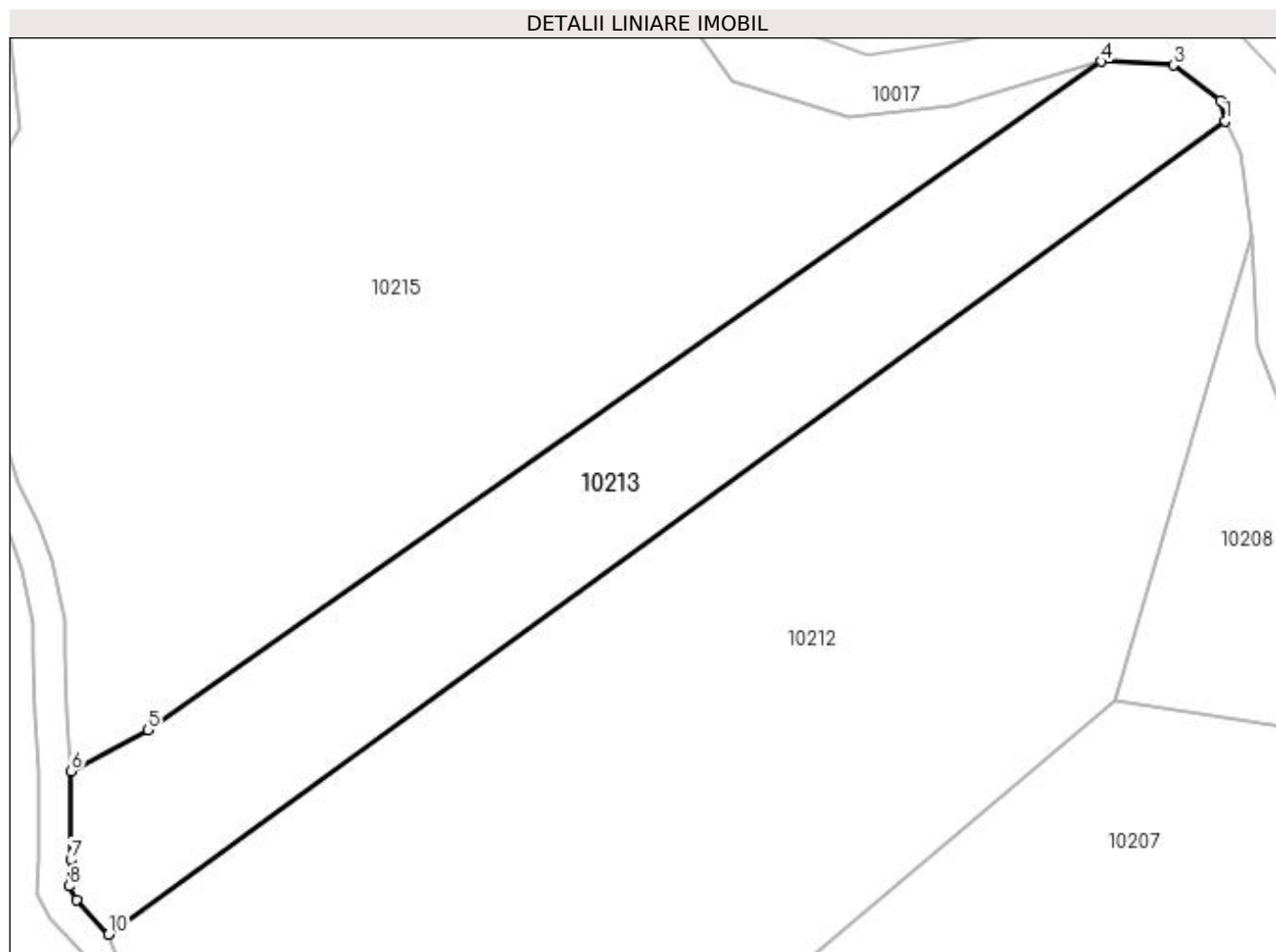
Inscrieri privind dezmembramintele dreptului de proprietate, drepturi reale de garanție și sarcini	Referințe
NU SUNT	

Anexa Nr. 1 La Partea I

Teren

Nr cadastral	Suprafața (mp)*	Observații / Referințe
	1.600	

* Suprafața este determinată în planul de proiecție Stereo 70.



Date referitoare la teren

Crt	Categorie folosință	Intra vilan	Suprafața (mp)	Tarla	Parcelă	Nr. topo	Observații / Referințe
1	pasune	NU	1.600	9	356	-	

Lungime Segmente

1) Valorile lungimilor segmentelor sunt obținute din proiecție în plan.

Punct început	X / Y	Punct sfârșit	X / Y	Lungime segment (** (m)
1	584.769,832 392.157,949	2	584.769,427 392.159,869	1.962
2	584.769,427 392.159,869	3	584.764,941 392.163,218	5.598
3	584.764,941 392.163,218	4	584.758,127 392.163,558	6.822
4	584.758,127 392.163,558	5	584.668,17 392.100,515	109.848
5	584.668,17 392.100,515	6	584.660,904 392.096,633	8.238

Punct început	X / Y	Punct sfârșit	X / Y	Lungime segment (** (m)
6	584.660,904 392.096,633	7	584.660,904 392.088,232	8.401
7	584.660,904 392.088,232	8	584.660,745 392.085,764	2.473
8	584.660,745 392.085,764	9	584.661,438 392.084,503	1.439
9	584.661,438 392.084,503	10	584.664,475 392.081,224	4.469
10	584.664,475 392.081,224	1	584.769,832 392.157,949	130.334

** Lungimile segmentelor sunt determinate în planul de proiecție Stereo 70 și sunt rotunjite la 1 milimetru.

*** Distanța dintre puncte este formată din segmente cumulate ce sunt mai mici decât valoarea 1 milimetru.

**DATE DESPRE IMOBILUL NR. 10214**

Oficiul de Cadastru și Publicitate Imobiliară PRAHOVA
Biroul de Cadastru și Publicitate Imobiliară Ploiești

A. Partea I. Descrierea imobilului

TEREN Intravilan

Adresa: Loc. Pleasa, Jud. Prahova

Nr. Crt	Nr cadastral Nr. topografic	Suprafața* (mp)	Observații / Referințe
A1		Din acte: 3.531 Masurata: 3.532	Sector cadastral:5 Teren neimprejmuit;

B. Partea II. Proprietari și acte

Inscrieri privitoare la dreptul de proprietate și alte drepturi reale	Referințe
/	
Act Administrativ nr. 9390, din 03/04/2023 emis de PRIMARIA COMUNEI BUCOV;	
B1	A1
Intabulare, drept de PROPRIETATE, dobandit prin Lege, cota actuala 1/1, cota initiala 1/1	
1) UAT BUCOV, CIF:2843531	
OBSERVATII: REZERVA LA DISPOZITIA COMISIEI LOCALE DE FOND FUNCAR	

C. Partea III. SARCINI .

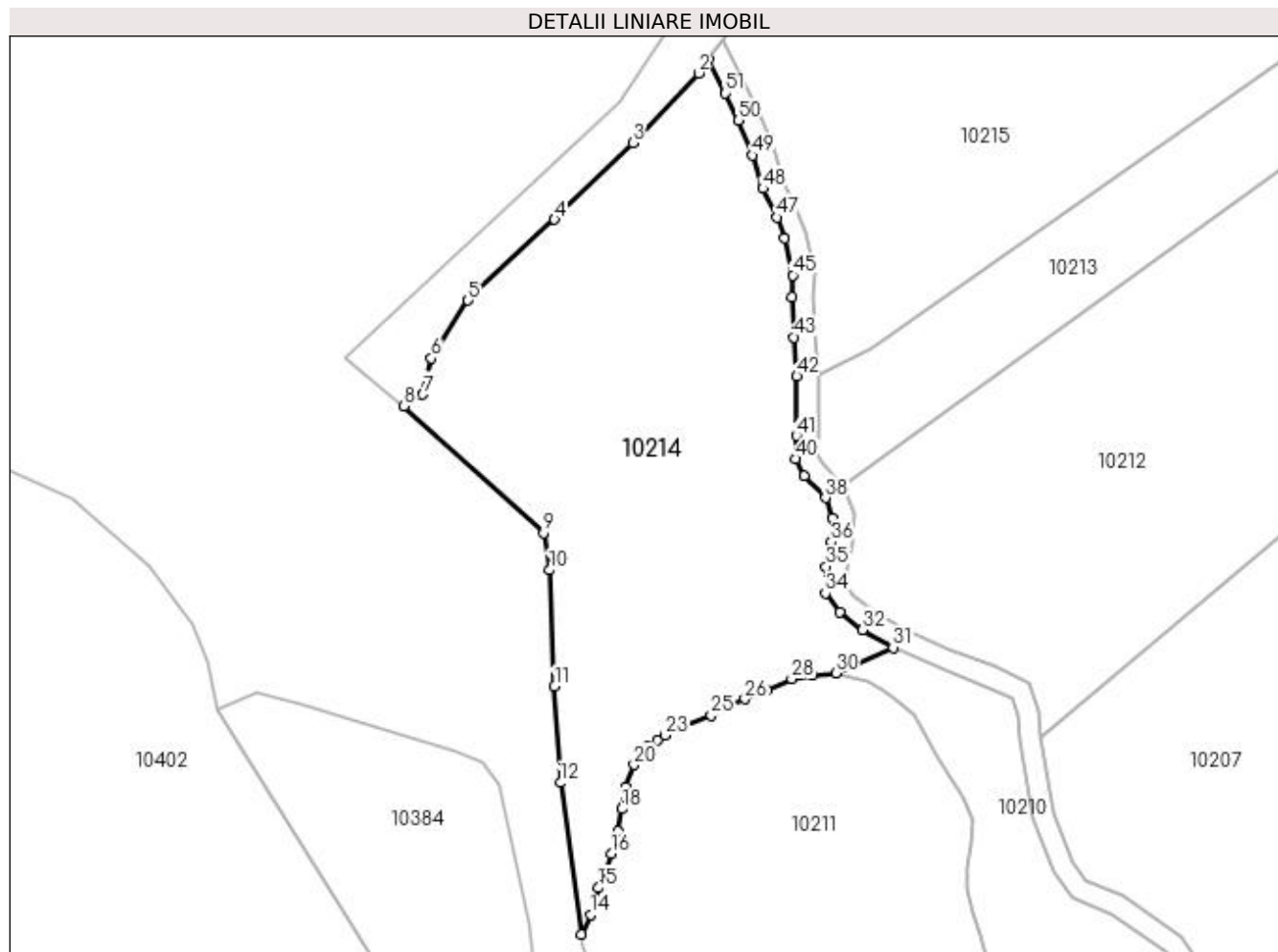
Inscrieri privind dezmembramintele dreptului de proprietate, drepturi reale de garanție și sarcini	Referințe
NU SUNT	

Anexa Nr. 1 La Partea I

Teren

Nr cadastral	Suprafața (mp)*	Observații / Referințe
	Din acte: 3.531 Masurata: 3.532	

* Suprafața este determinată în planul de proiecție Stereo 70.



Date referitoare la teren

Crt	Categorie folosință	Intra vilan	Suprafața (mp)	Tarla	Parcelă	Nr. topo	Observații / Referințe
1	pasune	DA	3.532	9	356/4	-	

Lungime Segmente

1) Valorile lungimilor segmentelor sunt obținute din proiecție în plan.

Punct început	X / Y	Punct sfârșit	X / Y	Lungime segment	Punct început	X / Y	Punct sfârșit	X / Y	Lungime segment	Punct început	X / Y	Punct sfârșit	X / Y	Lungime segment
1	584.645,607 392.140,627	2	584.644,211 392.138,753	2.337	2	584.644,211 392.138,753	3	584.635,055 392.129,042	13.347	3	584.635,055 392.129,042	4	584.624,173 392.118,385	15.231
4	584.624,173 392.118,385	5	584.612,096 392.107,136	16.504	5	584.612,096 392.107,136	6	584.607,0 392.099,059	9.55	6	584.607,0 392.099,059	7	584.605,827 392.094,048	5.146
7	584.605,827 392.094,048	8	584.603,229 392.092,436	3.057	8	584.603,229 392.092,436	9	584.622,661 392.074,762	26.267	9	584.622,661 392.074,762	10	584.623,464 392.069,546	5.277
10	584.623,464 392.069,546	11	584.624,166 392.053,372	16.189	11	584.624,166 392.053,372	12	584.624,973 392.039,953	13.443	12	584.624,973 392.039,953	13	584.627,902 392.018,856	21.299
13	584.627,902 392.018,856	14	584.629,156 392.021,556	2.977	14	584.629,156 392.021,556	15	584.630,273 392.025,331	3.937	15	584.630,273 392.025,331	16	584.632,046 392.030,062	5.052

Punct început	X / Y	Punct sfârșit	X / Y	Lungime segment	Punct început	X / Y	Punct sfârșit	X / Y	Lungime segment	Punct început	X / Y	Punct sfârșit	X / Y	Lungime segment
16	584.632,046 392.030,062	17	584.633,014 392.033,238	3.32	17	584.633,014 392.033,238	18	584.633,56 392.036,298	3.108	18	584.633,56 392.036,298	19	584.634,039 392.039,405	3.144
19	584.634,039 392.039,405	20	584.635,225 392.042,443	3.261	20	584.635,225 392.042,443	21	584.637,071 392.045,002	3.155	21	584.637,071 392.045,002	22	584.638,538 392.045,946	1.744
22	584.638,538 392.045,946	23	584.639,539 392.046,591	1.191	23	584.639,539 392.046,591	24	584.642,109 392.047,807	2.843	24	584.642,109 392.047,807	25	584.645,977 392.049,349	4.164
25	584.645,977 392.049,349	26	584.650,683 392.051,607	5.22	26	584.650,683 392.051,607	27	584.653,707 392.052,851	3.27	27	584.653,707 392.052,851	28	584.657,183 392.054,423	3.815
28	584.657,183 392.054,423	29	584.660,111 392.054,914	2.969	29	584.660,111 392.054,914	30	584.663,325 392.055,213	3.228	30	584.663,325 392.055,213	31	584.671,309 392.058,797	8.752
31	584.671,309 392.058,797	32	584.667,069 392.061,268	4.907	32	584.667,069 392.061,268	33	584.663,836 392.063,692	4.041	33	584.663,836 392.063,692	34	584.661,874 392.066,346	3.3
34	584.661,874 392.066,346	35	584.661,989 392.070,039	3.695	35	584.661,989 392.070,039	36	584.662,682 392.073,502	3.532	36	584.662,682 392.073,502	37	584.662,913 392.076,849	3.355
37	584.662,913 392.076,849	38	584.661,874 392.079,619	2.958	38	584.661,874 392.079,619	39	584.658,988 392.082,735	4.247	39	584.658,988 392.082,735	40	584.657,717 392.085,043	2.635
40	584.657,717 392.085,043	41	584.657,833 392.088,275	3.234	41	584.657,833 392.088,275	42	584.657,903 392.096,546	8.271	42	584.657,903 392.096,546	43	584.657,54 392.101,993	5.459
43	584.657,54 392.101,993	44	584.657,268 392.107,621	5.635	44	584.657,268 392.107,621	45	584.657,359 392.110,617	2.997	45	584.657,359 392.110,617	46	584.656,239 392.115,749	5.253
46	584.656,239 392.115,749	47	584.655,143 392.118,67	3.12	47	584.655,143 392.118,67	48	584.653,195 392.122,687	4.464	48	584.653,195 392.122,687	49	584.651,734 392.127,313	4.851
49	584.651,734 392.127,313	50	584.649,786 392.132,182	5.244	50	584.649,786 392.132,182	51	584.647,959 392.135,956	4.193	51	584.647,959 392.135,956	1	584.645,607 392.140,627	5.23

** Lungimile segmentelor sunt determinate în planul de proiecție Stereo 70 și sunt rotunjite la 1 milimetru.

*** Distanța dintre puncte este formată din segmente cumulate ce sunt mai mici decât valoarea 1 milimetru.

**DATE DESPRE IMOBILUL NR. 10215**

Oficiul de Cadastru și Publicitate Imobiliară PRAHOVA
Biroul de Cadastru și Publicitate Imobiliară Ploiești

A. Partea I. Descrierea imobilului

TEREN Extravilan

Adresa: Jud. Prahova

Nr. Crt	Nr cadastral Nr. topografic	Suprafața* (mp)	Observații / Referințe
A1		5.000	Sector cadastral:5 Teren neimprejmuit;

B. Partea II. Proprietari și acte

Inscrieri privitoare la dreptul de proprietate și alte drepturi reale	Referințe
/	
Act Administrativ nr. 91286, din 12/11/2002 emis de CJSDPAT PRAHOVA (TITLU DE PROPRIETATE;);	
B1	A1
Intabulare, drept de PROPRIETATE, dobândit prin Reconstituire, cota actuala 1/1, cota initiala 1/1	
1) VASILE BALASA	
2) LAZAR FILOFTEIA	
3) CONSTANTIN ELENA	
4) BALDOVIN MARIA	

C. Partea III. SARCINI .

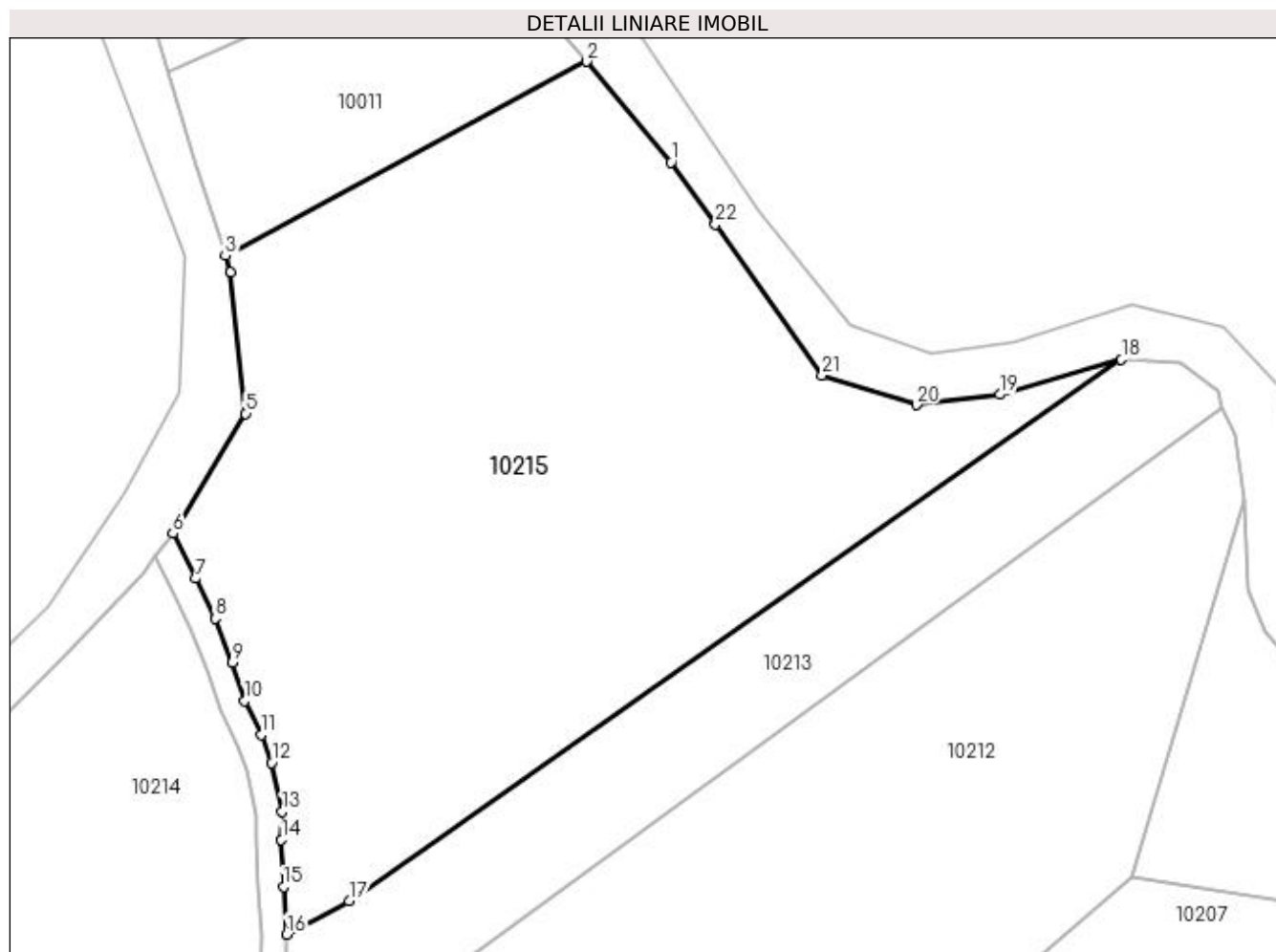
Inscrieri privind dezmembramintele dreptului de proprietate, drepturi reale de garanție și sarcini	Referințe
NU SUNT	

Anexa Nr. 1 La Partea I

Teren

Nr cadastral	Suprafața (mp)*	Observații / Referințe
	5.000	

* Suprafața este determinată în planul de proiecție Stereo 70.



Date referitoare la teren

Crt	Categorie folosință	Intravilan	Suprafața (mp)	Tarla	Parcelă	Nr. topo	Observații / Referințe
1	pasune	NU	5.000	9	356/3	-	

Lungime Segmente

1) Valorile lungimilor segmentelor sunt obținute din proiecție în plan.

Punct început	X / Y	Punct sfârșit	X / Y	Lungime segment (** (m)
1	584.705,679 392.186,519	2	584.695,813 392.198,252	15.33
3	584.653,754 392.175,625	4	584.654,374 392.173,751	1.974
5	584.656,102 392.157,257	6	584.647,611 392.143,318	16.322
7	584.650,261 392.138,055	8	584.652,532 392.133,395	5.184
9	584.654,561 392.128,324	10	584.655,99 392.123,8	4.744

Punct început	X / Y	Punct sfârșit	X / Y	Lungime segment (** (m)
2	584.695,813 392.198,252	3	584.653,754 392.175,625	47.759
4	584.654,374 392.173,751	5	584.656,102 392.157,257	16.584
6	584.647,611 392.143,318	7	584.650,261 392.138,055	5.893
8	584.652,532 392.133,395	9	584.654,561 392.128,324	5.462
10	584.655,99 392.123,8	11	584.657,903 392.119,854	4.385

Punct început	X / Y	Punct sfârșit	X / Y	Lungime segment (** (m)
11	584.657,903 392.119,854	12	584.659,124 392.116,6	3.476
13	584.660,368 392.110,895	14	584.660,27 392.107,648	3.248
15	584.660,535 392.102,165	16	584.660,904 392.096,633	5.544
17	584.668,17 392.100,515	18	584.758,127 392.163,558	109.848
19	584.743,959 392.159,472	20	584.734,248 392.158,28	9.784
21	584.723,288 392.161,743	22	584.710,813 392.179,295	21.534

Punct început	X / Y	Punct sfârșit	X / Y	Lungime segment (** (m)
12	584.659,124 392.116,6	13	584.660,368 392.110,895	5.839
14	584.660,27 392.107,648	15	584.660,535 392.102,165	5.489
16	584.660,904 392.096,633	17	584.668,17 392.100,515	8.238
18	584.758,127 392.163,558	19	584.743,959 392.159,472	14.745
20	584.734,248 392.158,28	21	584.723,288 392.161,743	11.494
22	584.710,813 392.179,295	1	584.705,679 392.186,519	8.863

** Lungimile segmentelor sunt determinate în planul de proiecție Stereo 70 și sunt rotunjite la 1 milimetru.

*** Distanța dintre puncte este formată din segmente cumulate ce sunt mai mici decât valoarea 1 milimetru.

**DATE DESPRE IMOBILUL NR. 10216**

Oficiul de Cadastru și Publicitate Imobiliară PRAHOVA
Biroul de Cadastru și Publicitate Imobiliară Ploiești

A. Partea I. Descrierea imobilului

TEREN Extravilan

Adresa: Jud. Prahova

Nr. Crt	Nr cadastral Nr. topografic	Suprafața* (mp)	Observații / Referințe
A1		600	Sector cadastral:5 Teren neimprejmuit;

B. Partea II. Proprietari și acte

Inscrieri privitoare la dreptul de proprietate și alte drepturi reale	Referințe
/	
Act Administrativ nr. 42090, din 07/11/1996 emis de CJSDPAT PRAHOVA (TITLU DE PROPRIETATE;);	
B1	A1
Intabulare, drept de PROPRIETATE, dobandit prin Reconstituire, cota actuala 1/1, cota initiala 1/1 1) LAZAR ION	

C. Partea III. SARCINI .

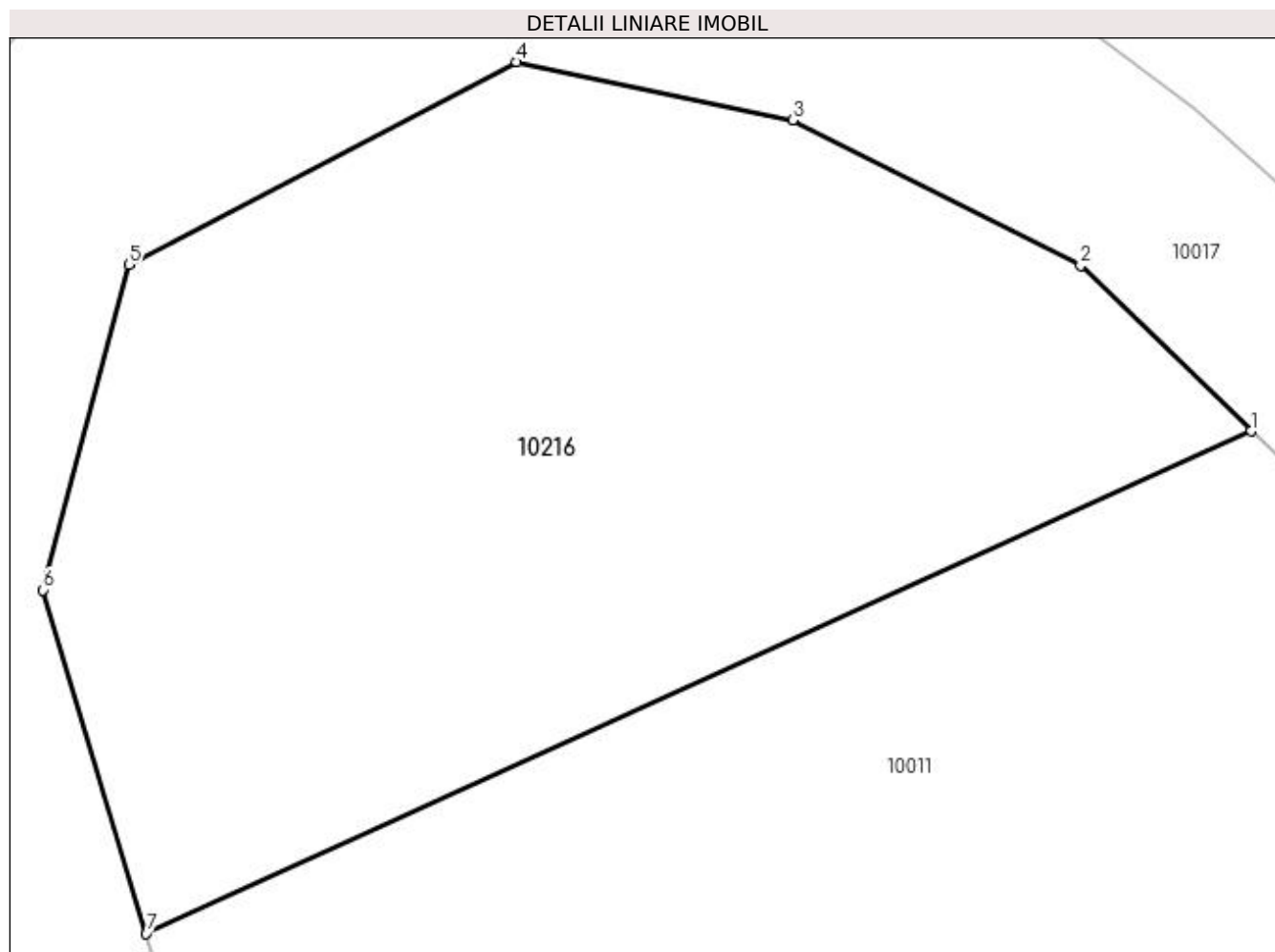
Inscrieri privind dezmembramintele dreptului de proprietate, drepturi reale de garanție și sarcini	Referințe
NU SUNT	

Anexa Nr. 1 La Partea I

Teren

Nr cadastral	Suprafața (mp)*	Observații / Referințe
	600	

* Suprafața este determinată în planul de proiecție Stereo 70.



Date referitoare la teren

Crt	Categorie folosință	Intravilan	Suprafața (mp)	Tarla	Parcelă	Nr. topo	Observații / Referințe
1	pasune	NU	600	9	356/1	-	

Lungime Segmente

1) Valorile lungimilor segmentelor sunt obținute din proiecție în plan.

Punct început	X / Y	Punct sfârșit	X / Y	Lungime segment (** (m)
1	584.682,202 392.212,976	2	584.676,776 392.218,236	7.557
2	584.676,776 392.218,236	3	584.667,603 392.222,865	10.275
3	584.667,603 392.222,865	4	584.658,824 392.224,713	8.971
4	584.658,824 392.224,713	5	584.646,472 392.218,268	13.932
5	584.646,472 392.218,268	6	584.643,747 392.207,92	10.701

Punct început	X / Y	Punct sfârșit	X / Y	Lungime segment (** (m)
6	584.643,747 392.207,92	7	584.647,024 392.196,987	11.414
7	584.647,024 392.196,987	1	584.682,202 392.212,976	38.641

** Lungimile segmentelor sunt determinate în planul de proiecție Stereo 70 și sunt rotunjite la 1 milimetru.

*** Distanța dintre puncte este formată din segmente cumulate ce sunt mai mici decât valoarea 1 milimetru.

**DATE DESPRE IMOBILUL NR. 10217**

Oficiul de Cadastru și Publicitate Imobiliară PRAHOVA
Biroul de Cadastru și Publicitate Imobiliară Ploiești

A. Partea I. Descrierea imobilului

TEREN Extravilan

Adresa: Jud. Prahova

Nr. Crt	Nr cadastral Nr. topografic	Suprafața* (mp)	Observații / Referințe
A1		5.000	Sector cadastral:6 Teren neimprejmuit;

B. Partea II. Proprietari și acte

Inscrieri privitoare la dreptul de proprietate și alte drepturi reale	Referințe
/	
Act Administrativ nr. 10204, din 12/04/2023 emis de PRIMARIA COMUNEI BUCOV (ADEVERINTA;);	
B1	A1
Intabulare, drept de PROPRIETATE, dobandit prin Lege, cota actuala 1/1, cota initiala 1/1	
1) UAT BUCOV, CIF:2843531	
OBSERVATII: REZERVA LA DISPOZITIA COMISIEI LOCALE DE FOND FUNCJAR BUCOV	

C. Partea III. SARCINI .

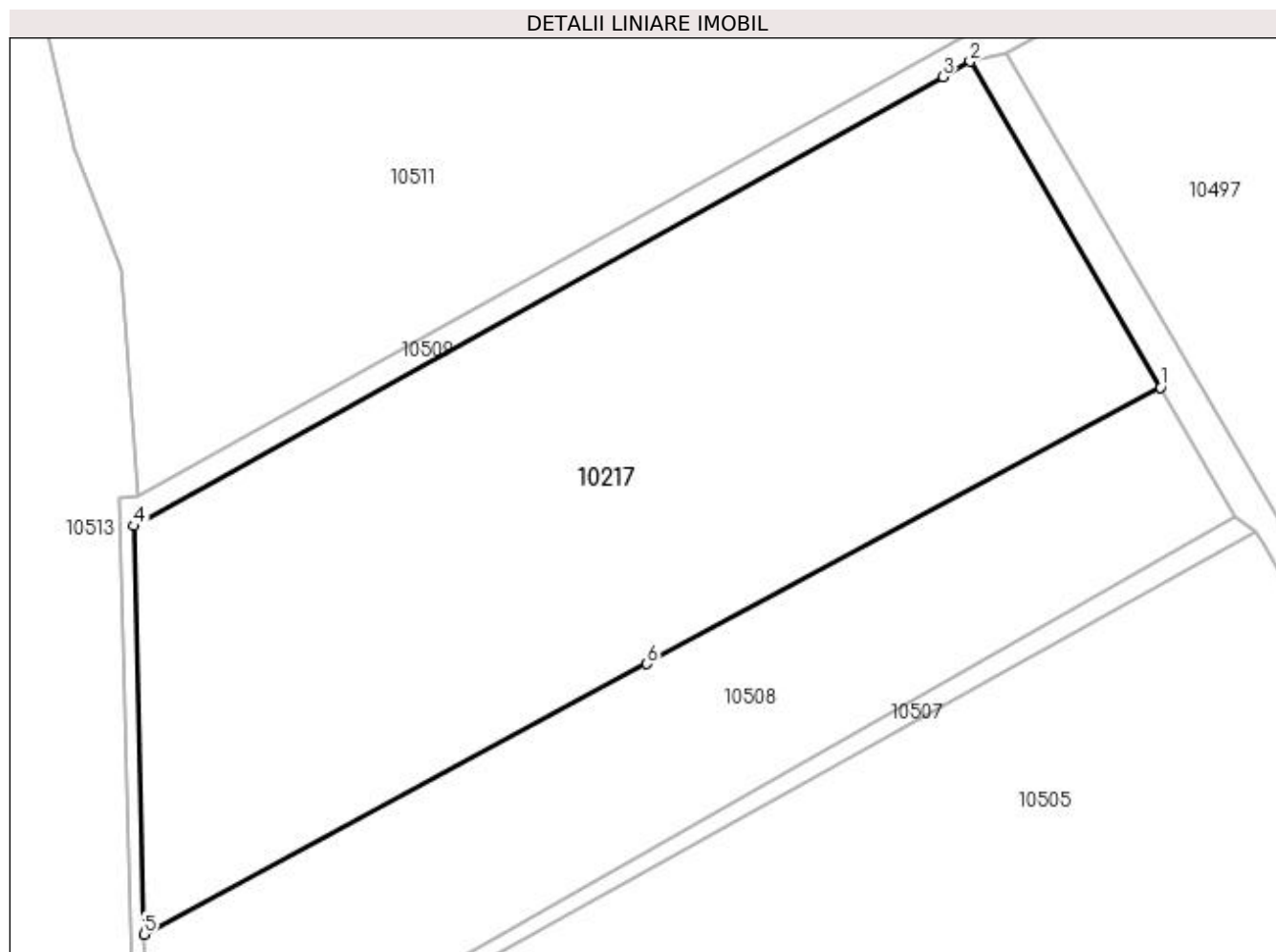
Inscrieri privind dezmembramintele dreptului de proprietate, drepturi reale de garanție și sarcini	Referințe
NU SUNT	

Anexa Nr. 1 La Partea I

Teren

Nr cadastral	Suprafața (mp)*	Observații / Referințe
	5.000	

* Suprafața este determinată în planul de proiecție Stereo 70.



Date referitoare la teren

Crt	Categorie folosință	Intra vilan	Suprafața (mp)	Tarla	Parcelă	Nr. topo	Observații / Referințe
1	pasune	NU	5.000	13	526	-	

Lungime Segmente

1) Valorile lungimilor segmentelor sunt obținute din proiecție în plan.

Punct început	X / Y	Punct sfârșit	X / Y	Lungime segment (** (m)
1	585.623,992 390.967,942	2	585.602,458 391.004,791	42.68
2	585.602,458 391.004,791	3	585.599,383 391.003,057	3.53
3	585.599,383 391.003,057	4	585.507,829 390.952,24	104.712
4	585.507,829 390.952,24	5	585.508,966 390.906,056	46.198
5	585.508,966 390.906,056	6	585.565,874 390.936,668	64.619

Punct început	X / Y	Punct sfârșit	X / Y	Lungime segment (** (m)
6	585.565,874 390.936,668	1	585.623,992 390.967,942	65.998

** Lungimile segmentelor sunt determinate în planul de proiecție Stereo 70 și sunt rotunjite la 1 milimetru.

*** Distanța dintre puncte este formată din segmente cumulate ce sunt mai mici decât valoarea 1 milimetru.

**DATE DESPRE IMOBILUL NR. 10218**

Oficiul de Cadastru și Publicitate Imobiliară PRAHOVA
Biroul de Cadastru și Publicitate Imobiliară Ploiești

A. Partea I. Descrierea imobilului

TEREN Extravilan

Adresa: Jud. Prahova

Nr. Crt	Nr cadastral Nr. topografic	Suprafața* (mp)	Observații / Referințe
A1		1.000	Sector cadastral:6 Teren neimprejmuit;

B. Partea II. Proprietari și acte

Inscrieri privitoare la dreptul de proprietate și alte drepturi reale	Referințe
/	
Act Administrativ nr. 9479, din 04/04/2023 emis de PRIMARIA COMUNEI BUCOV;	
B1	Inscrierea posesiei, drept de PROPRIETATE, dobândit prin Lege, cota actuala 1/1, cota initiala 1/1
	1) DUMITRESCU FLORICA 2) RUSU LILIANA

C. Partea III. SARCINI .

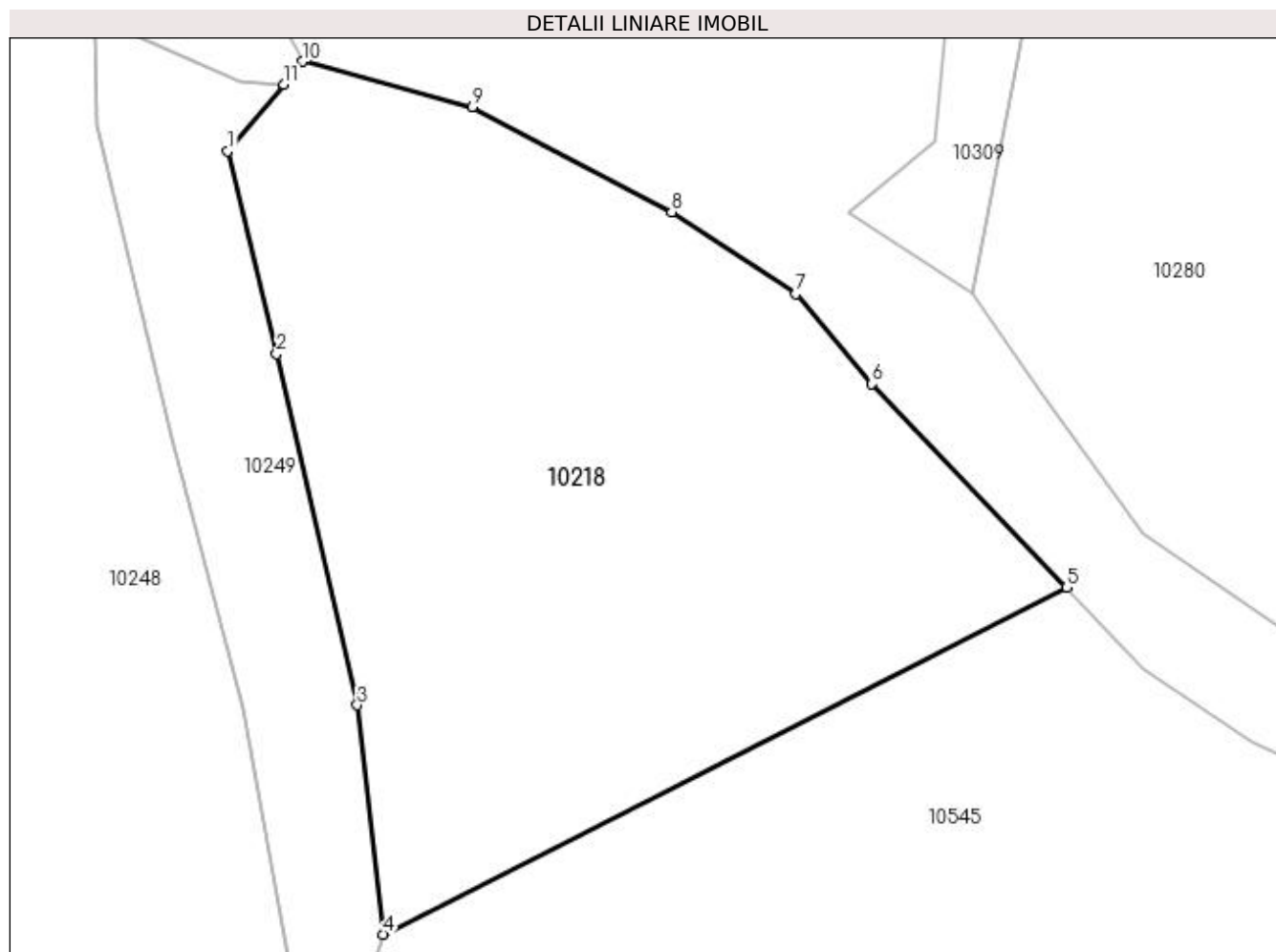
Inscrieri privind dezmembramintele dreptului de proprietate, drepturi reale de garanție și sarcini	Referințe
NU SUNT	

Anexa Nr. 1 La Partea I

Teren

Nr cadastral	Suprafața (mp)*	Observații / Referințe
	1.000	

* Suprafața este determinată în planul de proiecție Stereo 70.



Date referitoare la teren

Crt	Categorie folosință	Intra vilan	Suprafața (mp)	Tarla	Parcelă	Nr. topo	Observații / Referințe
1	pasune	NU	1.000	11	432/11	-	

Lungime Segmente

1) Valorile lungimilor segmentelor sunt obținute din proiecție în plan.

Punct început	X / Y	Punct sfârșit	X / Y	Lungime segment (** (m)
1	585.818,185 391.728,337	2	585.820,659 391.718,066	10.565
2	585.820,659 391.718,066	3	585.824,744 391.700,308	18.222
3	585.824,744 391.700,308	4	585.826,078 391.688,708	11.676
4	585.826,078 391.688,708	5	585.860,643 391.706,254	38.763
5	585.860,643 391.706,254	6	585.850,798 391.716,561	14.253

Punct început	X / Y	Punct sfârșit	X / Y	Lungime segment (** (m)
6	585.850,798 391.716,561	7	585.846,941 391.721,109	5.963
7	585.846,941 391.721,109	8	585.840,654 391.725,254	7.53
8	585.840,654 391.725,254	9	585.830,57 391.730,567	11.398
9	585.830,57 391.730,567	10	585.821,993 391.732,861	8.878
10	585.821,993 391.732,861	11	585.821,024 391.731,709	1.505
11	585.821,024 391.731,709	1	585.818,185 391.728,337	4.408

** Lungimile segmentelor sunt determinate în planul de proiecție Stereo 70 și sunt rotunjite la 1 milimetru.

*** Distanța dintre puncte este formată din segmente cumulate ce sunt mai mici decât valoarea 1 milimetru.

**DATE DESPRE IMOBILUL NR. 10219**

Oficiul de Cadastru și Publicitate Imobiliară PRAHOVA
Biroul de Cadastru și Publicitate Imobiliară Ploiești

A. Partea I. Descrierea imobilului

TEREN Intravilan

Adresa: Loc. Pleasa, Jud. Prahova

Nr. Crt	Nr cadastral Nr. topografic	Suprafața* (mp)	Observații / Referințe
A1		1.324	Sector cadastral:5 Teren neimprejmuit;

B. Partea II. Proprietari și acte

Inscrieri privitoare la dreptul de proprietate și alte drepturi reale	Referințe
/	
Act Administrativ nr. 9288, din 31/03/2023 emis de PRIMARIA COMUNEI BUCOV;	
B1	A1
Intabulare, drept de PROPRIETATE, dobândit prin Lege, cota actuala 1/1, cota initiala 1/1	
1) UAT BUCOV, CIF:2843531	
OBSERVATII: REZERVA LA DISPOZITIA COMISIEI LOCALE DE FOND FUNCAR	

C. Partea III. SARCINI .

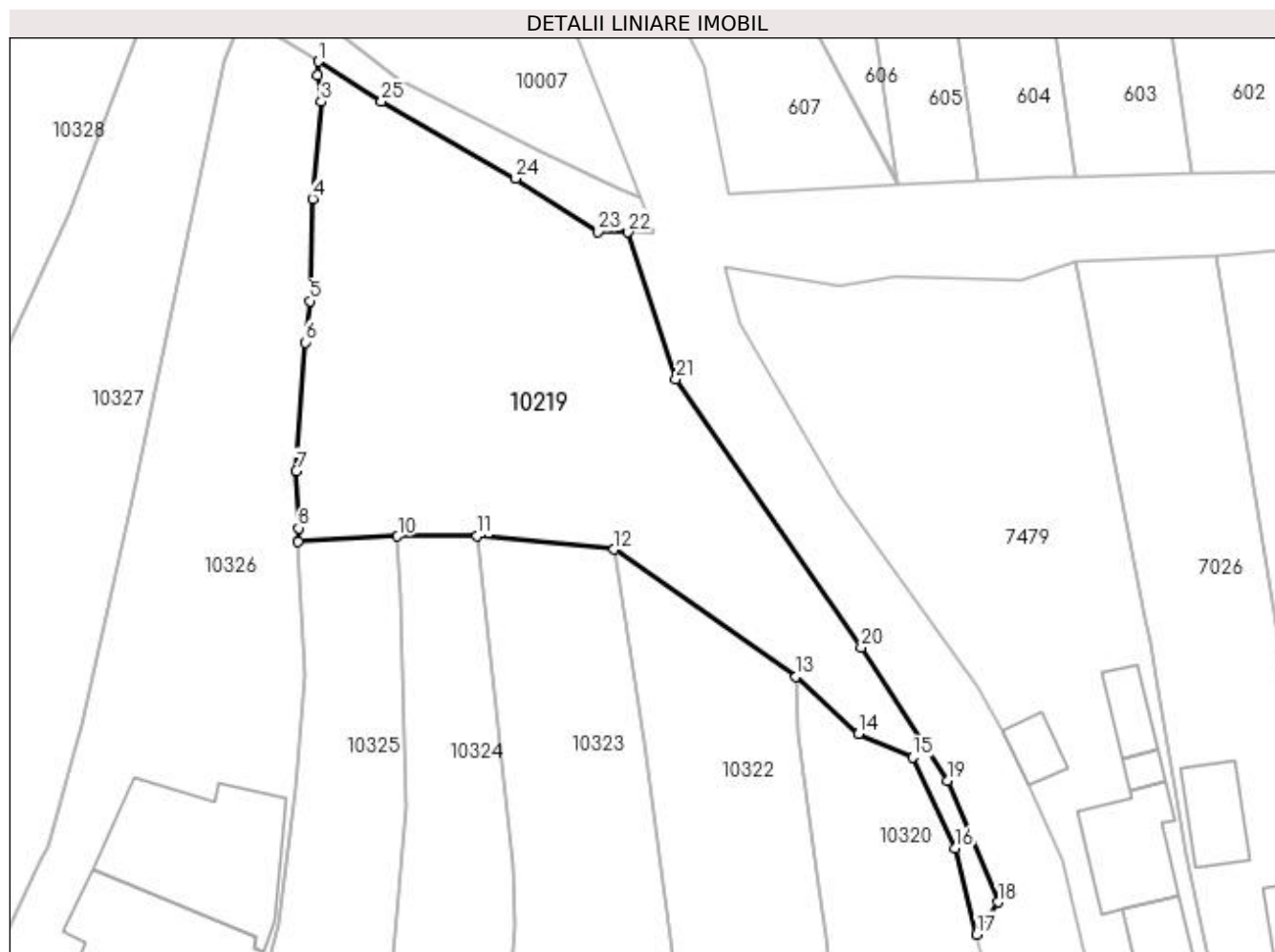
Inscrieri privind dezmembramintele dreptului de proprietate, drepturi reale de garanție și sarcini	Referințe
NU SUNT	

Anexa Nr. 1 La Partea I

Teren

Nr cadastral	Suprafața (mp)*	Observații / Referințe
	1.324	

* Suprafața este determinată în planul de proiecție Stereo 70.



Date referitoare la teren

Crt	Categorie folosință	Intra vilan	Suprafața (mp)	Tarla	Parcelă	Nr. topo	Observații / Referințe
1	arabil	DA	1.324	10	560/1	-	

Lungime Segmente

1) Valorile lungimilor segmentelor sunt obținute din proiecție în plan.

Punct început	X / Y	Punct sfârșit	X / Y	Lungime segment (** (m)
1	584.968,918 389.967,042	2	584.968,838 389.965,811	1.234
3	584.969,179 389.963,515	4	584.968,427 389.954,982	8.566
5	584.968,211 389.946,023	6	584.967,761 389.942,396	3.655
7	584.967,002 389.931,134	8	584.967,208 389.926,114	5.024
9	584.967,161 389.924,909	10	584.975,884 389.925,381	8.736

Punct început	X / Y	Punct sfârșit	X / Y	Lungime segment (** (m)
2	584.968,838 389.965,811	3	584.969,179 389.963,515	2.321
4	584.968,427 389.954,982	5	584.968,211 389.946,023	8.962
6	584.967,761 389.942,396	7	584.967,002 389.931,134	11.288
8	584.967,208 389.926,114	9	584.967,161 389.924,909	1.206
10	584.975,884 389.925,381	11	584.982,877 389.925,41	6.993

Punct început	X / Y	Punct sfârșit	X / Y	Lungime segment (** (m)
11	584.982,877 389.925,41	12	584.994,9 389.924,239	12.08
13	585.010,872 389.913,093	14	585.016,332 389.908,041	7.439
15	585.021,101 389.905,983	16	585.024,829 389.898,033	8.781
17	585.026,736 389.890,468	18	585.028,581 389.893,292	3.373
19	585.024,156 389.903,971	20	585.016,593 389.915,634	13.901
21	585.000,323 389.939,204	22	584.996,142 389.952,075	13.533
23	584.993,501 389.952,119	24	584.986,226 389.956,767	8.633
25	584.974,481 389.963,543	1	584.968,918 389.967,042	6.572

Punct început	X / Y	Punct sfârșit	X / Y	Lungime segment (** (m)
12	584.994,9 389.924,239	13	585.010,872 389.913,093	19.477
14	585.016,332 389.908,041	15	585.021,101 389.905,983	5.194
16	585.024,829 389.898,033	17	585.026,736 389.890,468	7.802
18	585.028,581 389.893,292	19	585.024,156 389.903,971	11.559
20	585.016,593 389.915,634	21	585.000,323 389.939,204	28.64
22	584.996,142 389.952,075	23	584.993,501 389.952,119	2.641
24	584.986,226 389.956,767	25	584.974,481 389.963,543	13.559

** Lungimile segmentelor sunt determinate în planul de proiecție Stereo 70 și sunt rotunjite la 1 milimetru.

*** Distanța dintre puncte este formată din segmente cumulate ce sunt mai mici decât valoarea 1 milimetru.

**DATE DESPRE IMOBILUL NR. 10220**

Oficiul de Cadastru și Publicitate Imobiliară PRAHOVA
Biroul de Cadastru și Publicitate Imobiliară Ploiești

A. Partea I. Descrierea imobilului

TEREN Intravilan

Adresa: Loc. Pleasa, Jud. Prahova

Nr. Crt	Nr cadastral Nr. topografic	Suprafața* (mp)	Observații / Referințe
A1		Din acte: 1.427 Masurata: 2.074	Sector cadastral:5 Teren neimprejmuit;

B. Partea II. Proprietari și acte

Inscrieri privitoare la dreptul de proprietate și alte drepturi reale	Referințe
/	
Act Administrativ nr. 9287, din 31/03/2023 emis de PRIMARIA COMUNEI BUCOV;	
B1	A1
Intabulare, drept de PROPRIETATE, dobandit prin Lege, cota actuala 1/1, cota initiala 1/1	
1) UAT BUCOV, CIF:2843531	
OBSERVATII: REZERVA LA DISPOZITIA COMISIEI LOCALE DE FOND FUNCAR	

C. Partea III. SARCINI .

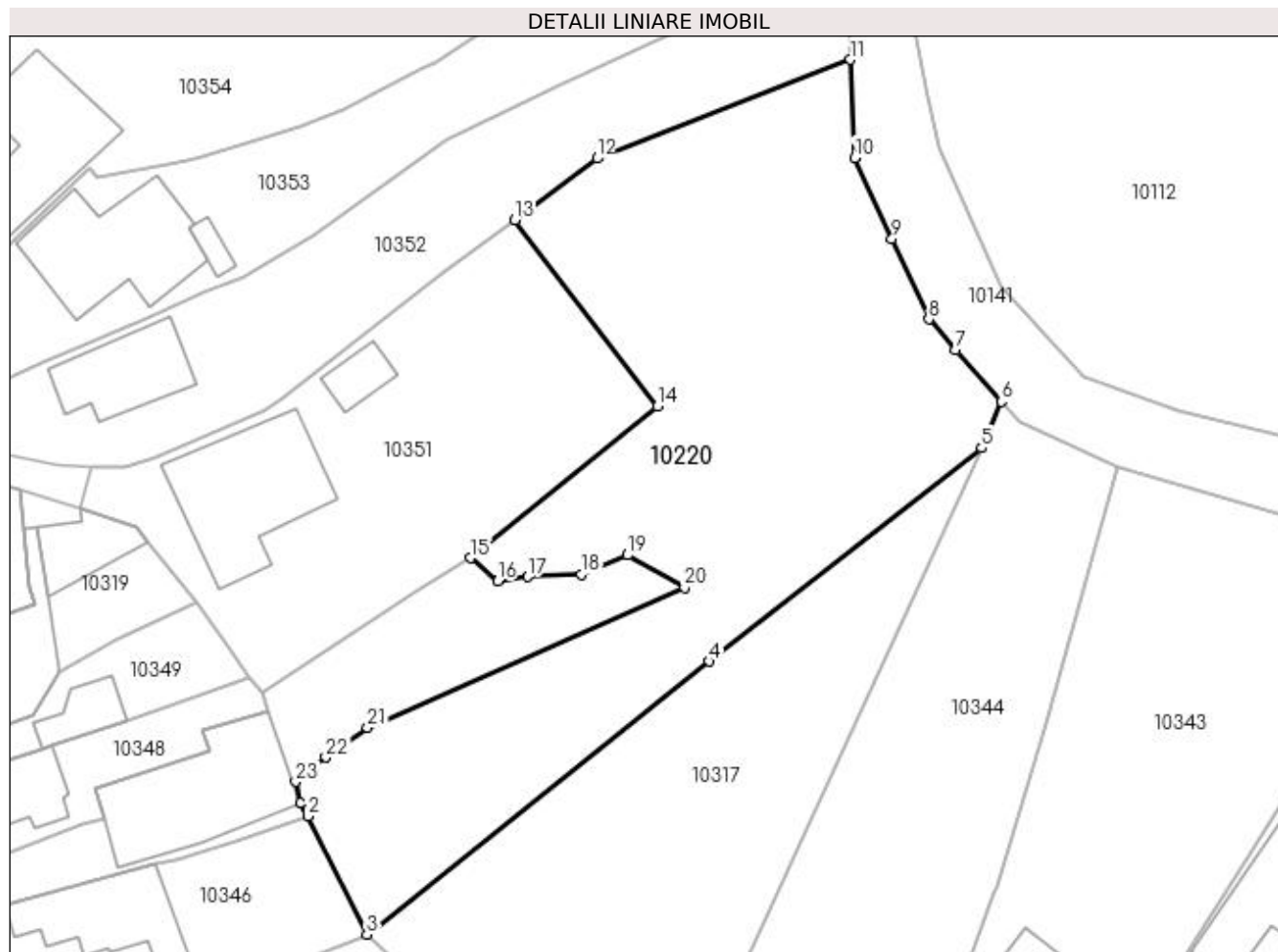
Inscrieri privind dezmembramintele dreptului de proprietate, drepturi reale de garanție și sarcini	Referințe
NU SUNT	

Anexa Nr. 1 La Partea I

Teren

Nr cadastral	Suprafața (mp)*	Observații / Referințe
	Din acte: 1.427 Masurata: 2.074	

* Suprafața este determinată în planul de proiecție Stereo 70.



Date referitoare la teren

Crt	Categorie folosință	Intra vilan	Suprafața (mp)	Tarla	Parcelă	Nr. topo	Observații / Referințe
1	arabil	DA	2.074	9	512/1	-	

Lungime Segmente

1) Valorile lungimilor segmentelor sunt obținute din proiecție în plan.

Punct început	X / Y	Punct sfârșit	X / Y	Lungime segment (** (m)
1	584.735,099 390.085,257	2	584.735,843 390.084,011	1.451
3	584.741,565 390.072,568	4	584.774,737 390.099,023	42.429
5	584.801,163 390.119,704	6	584.803,082 390.124,203	4.891
7	584.798,662 390.129,193	8	584.796,038 390.132,155	3.957
9	584.792,457 390.139,952	10	584.788,844 390.147,818	8.656

Punct început	X / Y	Punct sfârșit	X / Y	Lungime segment (** (m)
2	584.735,843 390.084,011	3	584.741,565 390.072,568	12.794
4	584.774,737 390.099,023	5	584.801,163 390.119,704	33.556
6	584.803,082 390.124,203	7	584.798,662 390.129,193	6.666
8	584.796,038 390.132,155	9	584.792,457 390.139,952	8.58
10	584.788,844 390.147,818	11	584.788,427 390.157,309	9.5

Punct început	X / Y	Punct sfârșit	X / Y	Lungime segment (** (m)
11	584.788,427 390.157,309	12	584.763,89 390.147,759	26.33
13	584.755,913 390.141,791	14	584.769,723 390.123,738	22.729
15	584.751,628 390.109,043	16	584.754,237 390.106,771	3.46
17	584.757,166 390.107,199	18	584.762,334 390.107,461	5.175
19	584.766,845 390.109,302	20	584.772,367 390.106,152	6.357
21	584.741,629 390.092,592	22	584.737,604 390.089,719	4.945
23	584.734,685 390.087,357	1	584.735,099 390.085,257	2.14

Punct început	X / Y	Punct sfârșit	X / Y	Lungime segment (** (m)
12	584.763,89 390.147,759	13	584.755,913 390.141,791	9.962
14	584.769,723 390.123,738	15	584.751,628 390.109,043	23.31
16	584.754,237 390.106,771	17	584.757,166 390.107,199	2.96
18	584.762,334 390.107,461	19	584.766,845 390.109,302	4.872
20	584.772,367 390.106,152	21	584.741,629 390.092,592	33.596
22	584.737,604 390.089,719	23	584.734,685 390.087,357	3.755

** Lungimile segmentelor sunt determinate în planul de proiecție Stereo 70 și sunt rotunjite la 1 milimetru.

*** Distanța dintre puncte este formată din segmente cumulate ce sunt mai mici decât valoarea 1 milimetru.

**DATE DESPRE IMOBILUL NR. 10221**

Oficiul de Cadastru și Publicitate Imobiliară PRAHOVA
Biroul de Cadastru și Publicitate Imobiliară Ploiești

A. Partea I. Descrierea imobilului

TEREN Extravilan

Adresa: Jud. Prahova

Nr. Crt	Nr cadastral Nr. topografic	Suprafața* (mp)	Observații / Referințe
A1		989	Sector cadastral:7 Teren neimprejmuit;

B. Partea II. Proprietari și acte

Inscrieri privitoare la dreptul de proprietate și alte drepturi reale	Referințe
/	
Act Administrativ nr. 9293, din 31/03/2023 emis de PRIMARIA COMUNEI BUCOV;	
B1	A1
Intabulare, drept de PROPRIETATE, dobândit prin Lege, cota actuala 1/1, cota initiala 1/1	
1) UAT BUCOV, CIF:2843531	
OBSERVATII: REZERVA LA DISPOZITIA COMISIEI LOCALE DE FOND FUNCAR	

C. Partea III. SARCINI .

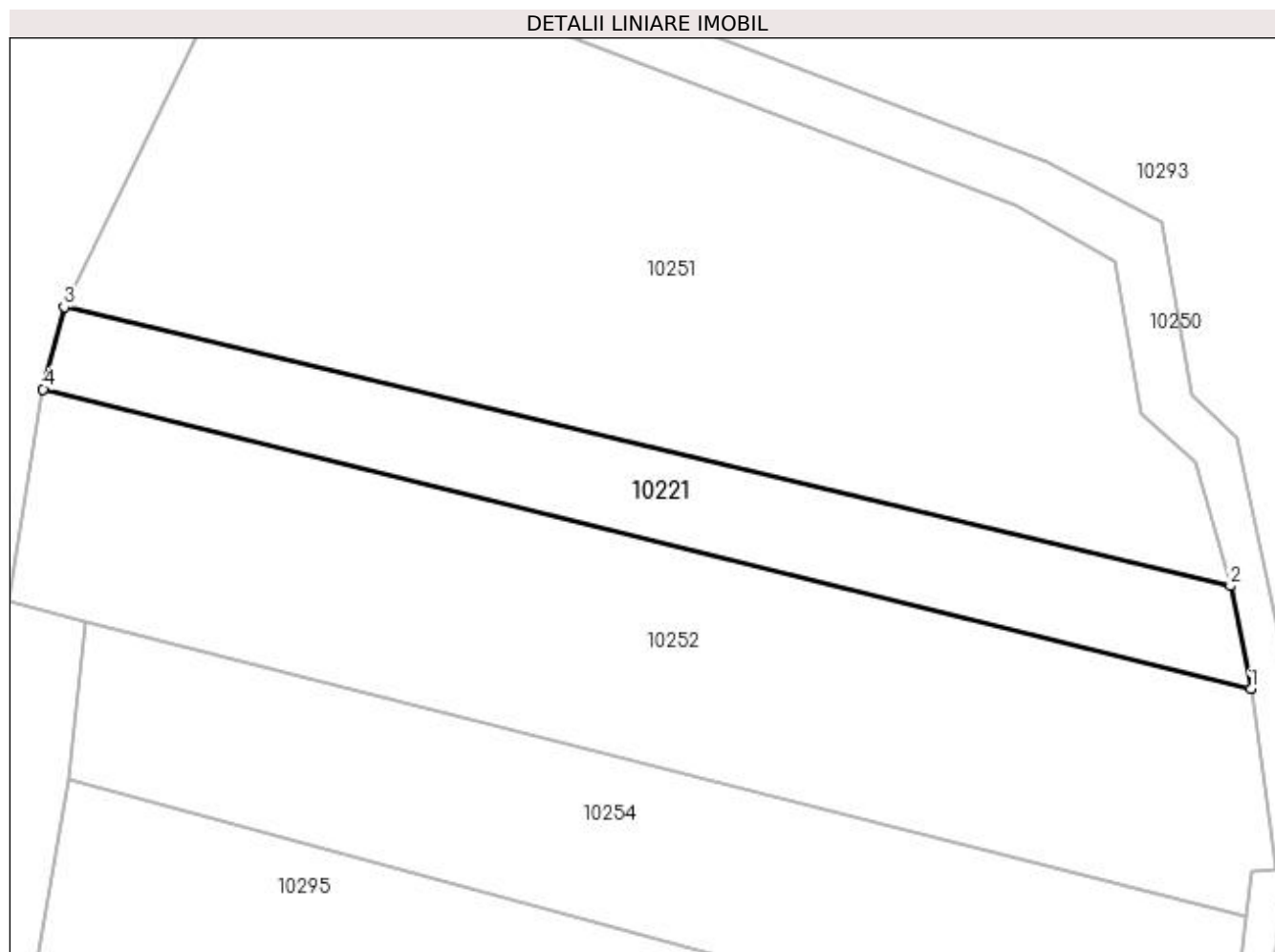
Inscrieri privind dezmembramintele dreptului de proprietate, drepturi reale de garanție și sarcini	Referințe
NU SUNT	

Anexa Nr. 1 La Partea I

Teren

Nr cadastral	Suprafața (mp)*	Observații / Referințe
	989	

* Suprafața este determinată în planul de proiecție Stereo 70.



Date referitoare la teren

Crt	Categorie folosință	Intra vilan	Suprafața (mp)	Tarla	Parcelă	Nr. topo	Observații / Referințe
1	pasune	NU	989	21	751	-	

Lungime Segmente

1) Valorile lungimilor segmentelor sunt obținute din proiecție în plan.

Punct început	X / Y	Punct sfârșit	X / Y	Lungime segment (** (m)
1	586.202,957 391.733,7	2	586.200,983 391.743,468	9.965
2	586.200,983 391.743,468	3	586.090,359 391.769,913	113.741
3	586.090,359 391.769,913	4	586.088,375 391.762,116	8.045
4	586.088,375 391.762,116	1	586.202,957 391.733,7	118.053

**** Lungimile segmentelor sunt determinate în planul de proiecție Stereo 70 și sunt rotunjite la 1 milimetru.**

***** Distanța dintre puncte este formată din segmente cumulate ce sunt mai mici decât valoarea 1 milimetru.**

**DATE DESPRE IMOBILUL NR. 10222**

Oficiul de Cadastru și Publicitate Imobiliară PRAHOVA
Biroul de Cadastru și Publicitate Imobiliară Ploiești

A. Partea I. Descrierea imobilului

TEREN Extravilan

Adresa: Jud. Prahova

Nr. Crt	Nr cadastral Nr. topografic	Suprafața* (mp)	Observații / Referințe
A1		980	Sector cadastral:6 Teren neimprejmuit;

B. Partea II. Proprietari și acte

Inscrieri privitoare la dreptul de proprietate și alte drepturi reale		Referințe
/		
Act Normativ nr. 7, din 13/03/1996 emis de PARLAMENTUL ROMANIEI (art. 13 alin 15);		
B1	Inscrierea provizorie, drept de PROPRIETATE, dobandit prin Lege, cota actuala 1/1, cota initiala 1/1 1) UAT BUCOV, CIF:2843531	A1

C. Partea III. SARCINI .

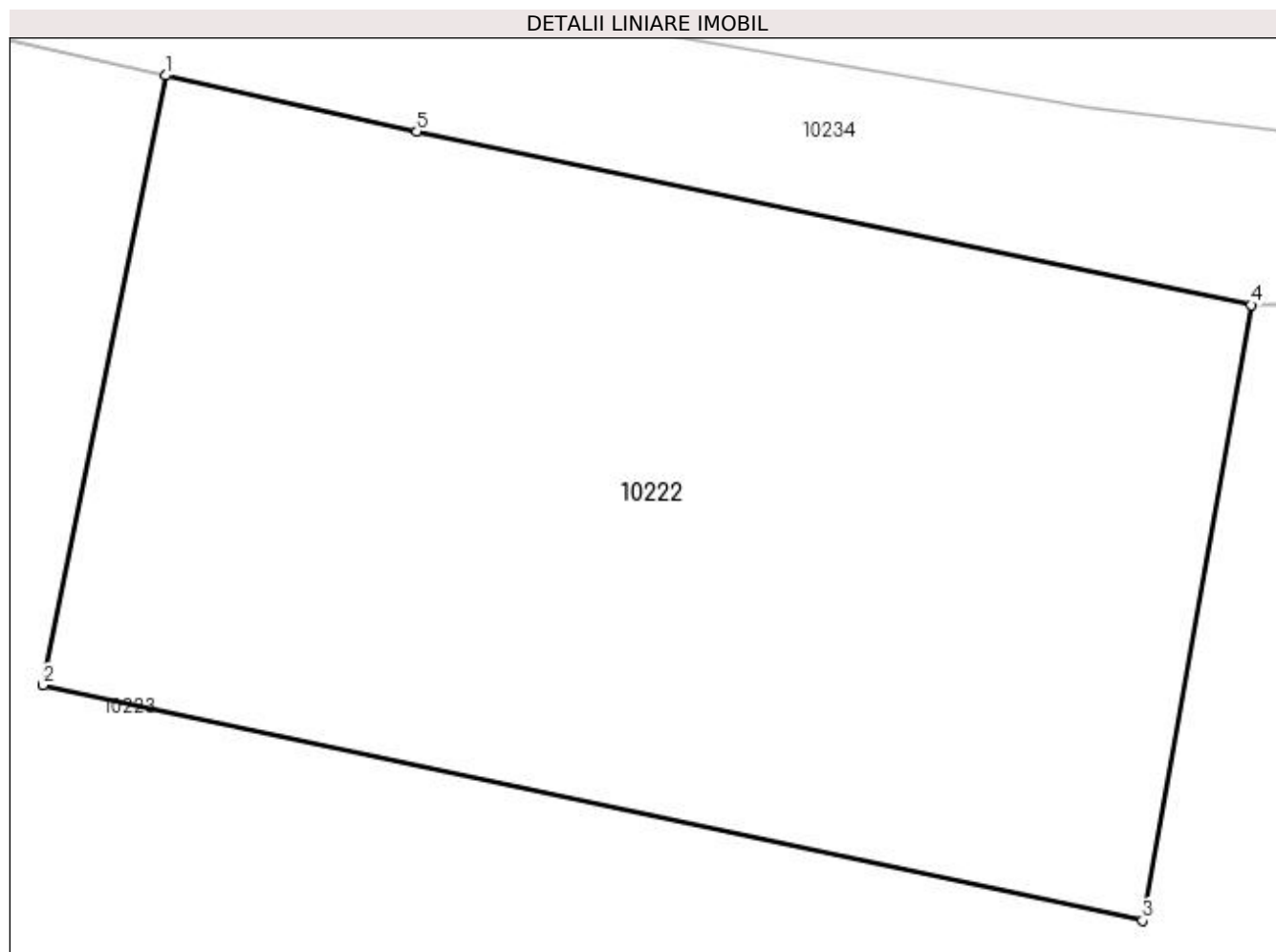
Inscrieri privind dezmembramintele dreptului de proprietate, drepturi reale de garanție și sarcini	Referințe
NU SUNT	

Anexa Nr. 1 La Partea I

Teren

Nr cadastral	Suprafața (mp)*	Observații / Referințe
	980	

* Suprafața este determinată în planul de proiecție Stereo 70.



Date referitoare la teren

Crt	Categorie folosință	Intravilan	Suprafața (mp)	Tarla	Parcelă	Nr. topo	Observații / Referințe
1	curți constructii	NU	980	10	409/6	-	

Lungime Segmente

1) Valorile lungimilor segmentelor sunt obținute din proiecție în plan.

Punct început	X / Y	Punct sfârșit	X / Y	Lungime segment (** (m)
1	585.110,85 392.155,589	2	585.106,244 392.132,689	23.359
2	585.106,244 392.132,689	3	585.147,559 392.123,857	42.248
3	585.147,559 392.123,857	4	585.151,639 392.146,97	23.47
4	585.151,639 392.146,97	5	585.120,282 392.153,493	32.028
5	585.120,282 392.153,493	1	585.110,85 392.155,589	9.662

**** Lungimile segmentelor sunt determinate în planul de proiecție Stereo 70 și sunt rotunjite la 1 milimetru.**

***** Distanța dintre puncte este formată din segmente cumulate ce sunt mai mici decât valoarea 1 milimetru.**

**DATE DESPRE IMOBILUL NR. 10223**

Oficiul de Cadastru și Publicitate Imobiliară PRAHOVA
Biroul de Cadastru și Publicitate Imobiliară Ploiești

A. Partea I. Descrierea imobilului

TEREN Extravilan

Adresa: Jud. Prahova

Nr. Crt	Nr cadastral Nr. topografic	Suprafața* (mp)	Observații / Referințe
A1		10.000	Sector cadastral:6 Teren neimprejmuit;

B. Partea II. Proprietari și acte

Inscrieri privitoare la dreptul de proprietate și alte drepturi reale	Referințe
/	
Act Administrativ nr. 53, din 04/11/2003 emis de CJSDPAT PRAHOVA (TITLU DE PROPRIETATE;);	
B1	A1
Intabulare, drept de PROPRIETATE, dobândit prin Reconstituire, cota actuala 1/1, cota initiala 1/1	
1) IONESCU CONSTANTIN	
2) GHEORGHE VICTORIA	

C. Partea III. SARCINI .

Inscrieri privind dezmembramintele dreptului de proprietate, drepturi reale de garanție și sarcini	Referințe
NU SUNT	

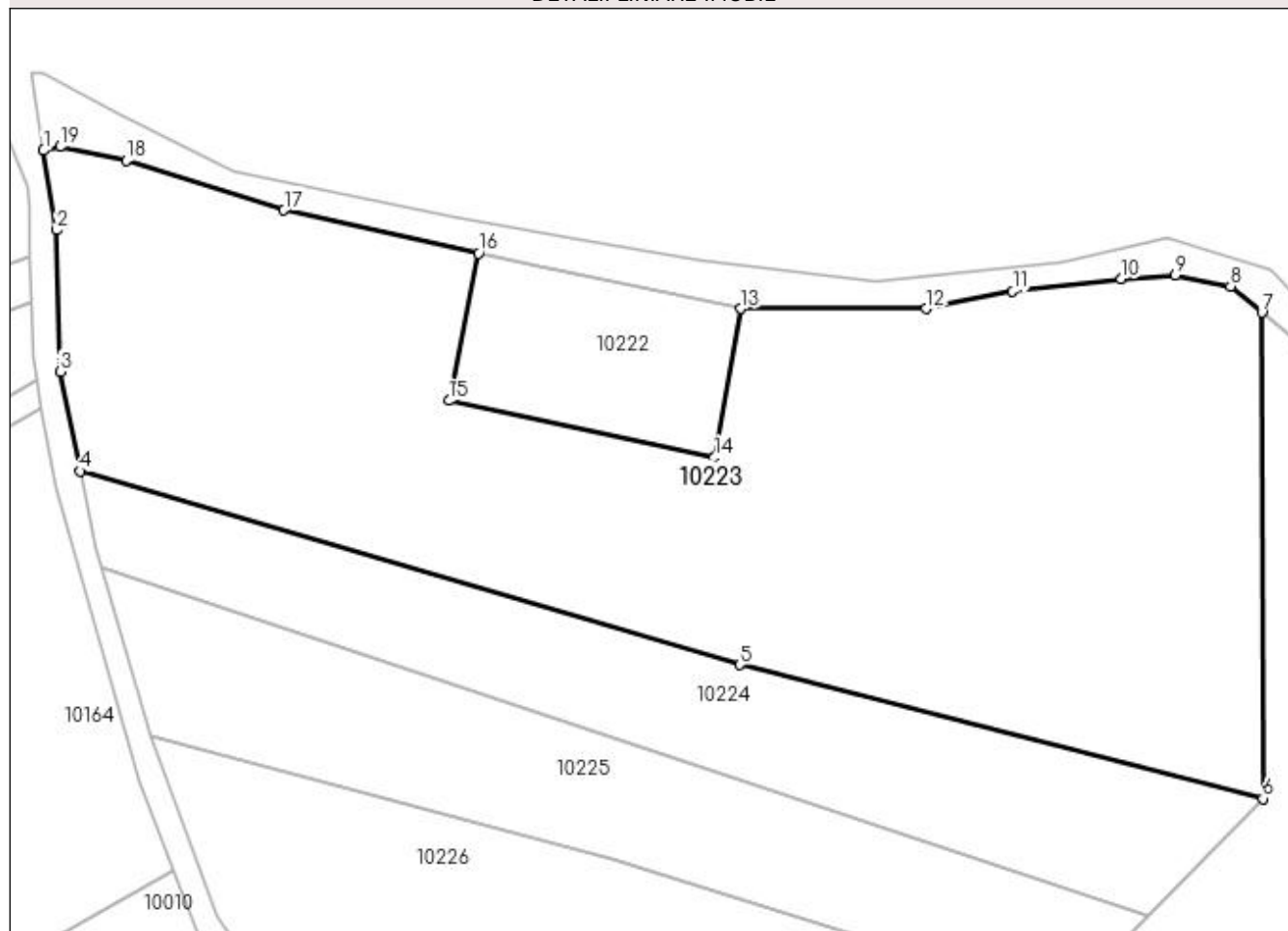
Anexa Nr. 1 La Partea I

Teren

Nr cadastral	Suprafața (mp)*	Observații / Referințe
	10.000	

* Suprafața este determinată în planul de proiecție Stereo 70.

DETALII LINIARE IMOBIL



Date referitoare la teren

Crt	Categorie folosință	Intra vilan	Suprafața (mp)	Tarla	Parcelă	Nr. topo	Observații / Referințe
1	padure	NU	10.000	10	409/1	-	

Lungime Segmente

1) Valorile lungimilor segmentelor sunt obținute din proiecție în plan.

Punct început	X / Y	Punct sfârșit	X / Y	Lungime segment (** (m)
1	585.043,199 392.171,584	2	585.045,229 392.159,184	12.565
2	585.045,229 392.159,184	3	585.045,734 392.137,205	21.985
3	585.045,734 392.137,205	4	585.048,838 392.121,732	15.781
4	585.048,838 392.121,732	5	585.151,488 392.091,624	106.974
5	585.151,488 392.091,624	6	585.232,828 392.070,824	83.957

Punct început	X / Y	Punct sfârșit	X / Y	Lungime segment (** (m)
6	585.232,828 392.070,824	7	585.232,681 392.146,414	75.59
7	585.232,681 392.146,414	8	585.227,808 392.150,466	6.338
8	585.227,808 392.150,466	9	585.219,22 392.152,213	8.764
9	585.219,22 392.152,213	10	585.210,792 392.151,578	8.452
10	585.210,792 392.151,578	11	585.193,937 392.149,671	16.963
11	585.193,937 392.149,671	12	585.180,421 392.146,97	13.783
12	585.180,421 392.146,97	13	585.151,639 392.146,97	28.782
13	585.151,639 392.146,97	14	585.147,559 392.123,857	23.47
14	585.147,559 392.123,857	15	585.106,244 392.132,689	42.248
15	585.106,244 392.132,689	16	585.110,85 392.155,589	23.359
16	585.110,85 392.155,589	17	585.080,587 392.162,315	31.001
17	585.080,587 392.162,315	18	585.056,06 392.170,057	25.72
18	585.056,06 392.170,057	19	585.045,785 392.172,165	10.489
19	585.045,785 392.172,165	1	585.043,199 392.171,584	2.65

** Lungimile segmentelor sunt determinate în planul de proiecție Stereo 70 și sunt rotunjite la 1 milimetru.

*** Distanța dintre puncte este formată din segmente cumulate ce sunt mai mici decât valoarea 1 milimetru.

**DATE DESPRE IMOBILUL NR. 10224**

Oficiul de Cadastru și Publicitate Imobiliară PRAHOVA
Biroul de Cadastru și Publicitate Imobiliară Ploiești

A. Partea I. Descrierea imobilului

TEREN Extravilan

Adresa: Jud. Prahova

Nr. Crt	Nr cadastral Nr. topografic	Suprafața* (mp)	Observații / Referințe
A1		3.100	Sector cadastral:6 Teren neimprejmuit;

B. Partea II. Proprietari și acte

Inscrieri privitoare la dreptul de proprietate și alte drepturi reale	Referințe
/	
Act Administrativ nr. 9377, din 03/04/2023 emis de PRIMARIA COMUNEI BUCOV;	
B1	A1
Intabulare, drept de PROPRIETATE, dobândit prin Lege, cota actuala 1/1, cota initiala 1/1	
1) UAT BUCOV, CIF:2843531	
OBSERVATII: REZERVA LA DISPOZITIA COMISIEI LOCALE DE FOND FUNCJAR	

C. Partea III. SARCINI .

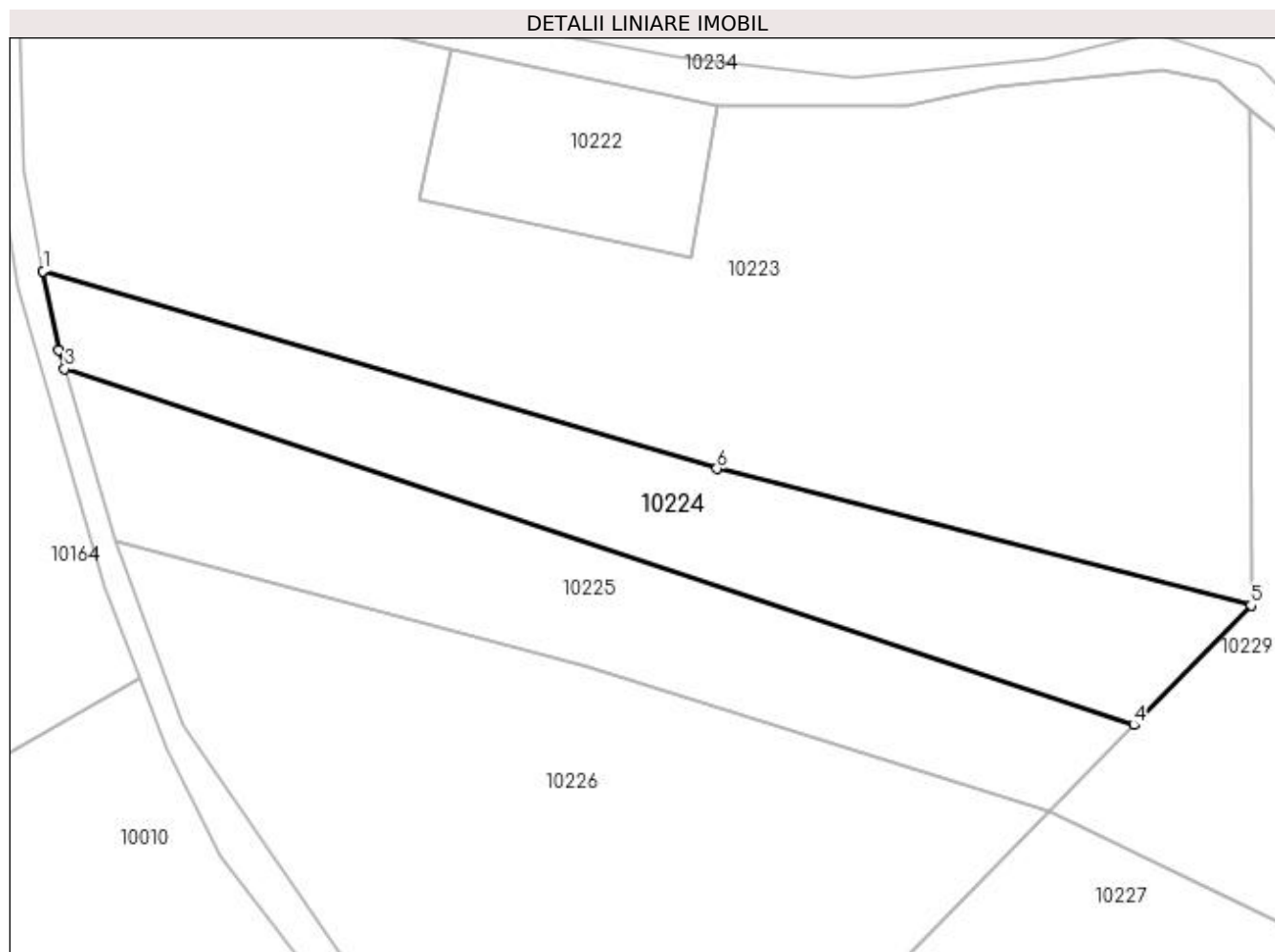
Inscrieri privind dezmembramintele dreptului de proprietate, drepturi reale de garanție și sarcini	Referințe
NU SUNT	

Anexa Nr. 1 La Partea I

Teren

Nr cadastral	Suprafața (mp)*	Observații / Referințe
	3.100	

* Suprafața este determinată în planul de proiecție Stereo 70.



Date referitoare la teren

Crt	Categorie folosință	Intra vilan	Suprafața (mp)	Tarla	Parcelă	Nr. topo	Observații / Referințe
1	pașune	NU	3.100	10	409/2	-	

Lungime Segmente

1) Valorile lungimilor segmentelor sunt obținute din proiecție în plan.

Punct început	X / Y	Punct sfârșit	X / Y	Lungime segment (** (m)
1	585.048,838 392.121,732	2	585.051,247 392.109,728	12.243
2	585.051,247 392.109,728	3	585.052,123 392.106,815	3.042
3	585.052,123 392.106,815	4	585.214,961 392.052,616	171.621
4	585.214,961 392.052,616	5	585.232,828 392.070,824	25.51
5	585.232,828 392.070,824	6	585.151,488 392.091,624	83.957

Punct început	X / Y	Punct sfârşit	X / Y	Lungime segment (** (m)
6	585.151,488 392.091,624	1	585.048,838 392.121,732	106.974

** Lungimile segmentelor sunt determinate în planul de proiecţie Stereo 70 şi sunt rotunjite la 1 milimetru.

*** Distanţa dintre puncte este formată din segmente cumulate ce sunt mai mici decât valoarea 1 milimetru.

**DATE DESPRE IMOBILUL NR. 10225**

Oficiul de Cadastru și Publicitate Imobiliară PRAHOVA
Biroul de Cadastru și Publicitate Imobiliară Ploiești

A. Partea I. Descrierea imobilului

TEREN Extravilan

Adresa: Jud. Prahova

Nr. Crt	Nr cadastral Nr. topografic	Suprafața* (mp)	Observații / Referințe
A1		3.000	Sector cadastral:6 Teren neimprejmuit;

B. Partea II. Proprietari și acte

Inscrieri privitoare la dreptul de proprietate și alte drepturi reale	Referințe
/	
Act Administrativ nr. 138, din 25/01/2007 emis de CJSDPAT PRAHOVA (TITLU DE PROPRIETATE;);	
B1	A1
Intabulare, drept de PROPRIETATE, dobândit prin Reconstituire, cota actuala 1/1, cota initiala 1/1	
1) LAZAR CONSTANTIN	
2) LAZAR ION	
3) GHEORGHE CONSTANTIN	
4) UNGUREANU MARIA	
5) IONESCU CONSTANTIN	
6) CHIVU EUGENIA	
7) CONSTANTIN ELENA	

C. Partea III. SARCINI .

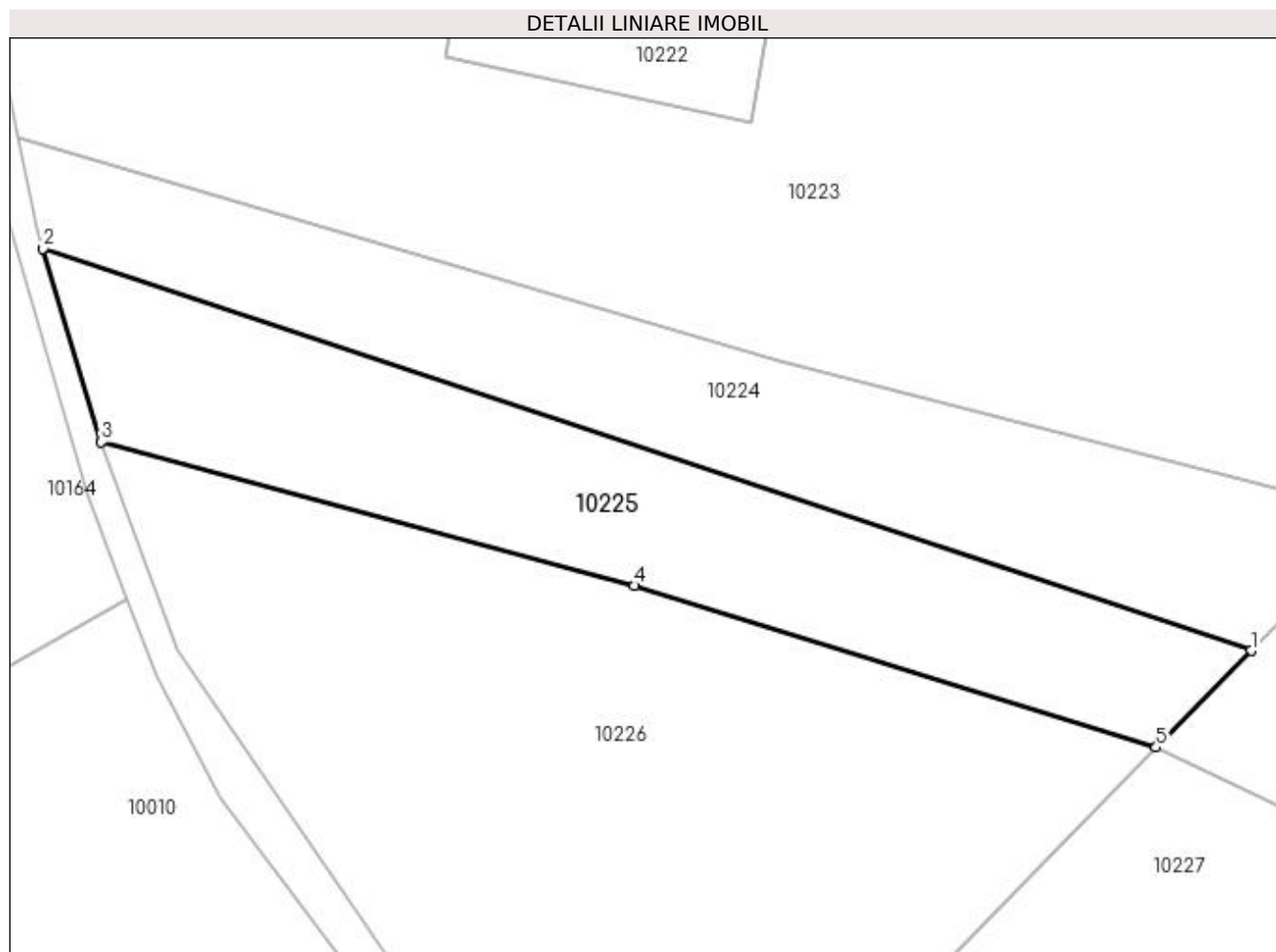
Inscrieri privind dezmembramintele dreptului de proprietate, drepturi reale de garanție și sarcini	Referințe
NU SUNT	

Anexa Nr. 1 La Partea I

Teren

Nr cadastral	Suprafața (mp)*	Observații / Referințe
	3.000	

* Suprafața este determinată în planul de proiecție Stereo 70.



Date referitoare la teren

Crt	Categorie folosință	Intravilan	Suprafața (mp)	Tarla	Parcelă	Nr. topo	Observații / Referințe
1	arabil	NU	3.000	10	409/3	-	

Lungime Segmente

1) Valorile lungimilor segmentelor sunt obținute din proiecție în plan.

Punct început	X / Y	Punct sfârșit	X / Y	Lungime segment (** (m)
1	585.214,961 392.052,616	2	585.052,123 392.106,815	171.621
2	585.052,123 392.106,815	3	585.059,977 392.080,705	27.266
3	585.059,977 392.080,705	4	585.131,823 392.061,37	74.402
4	585.131,823 392.061,37	5	585.202,167 392.039,577	73.642
5	585.202,167 392.039,577	1	585.214,961 392.052,616	18.268

**** Lungimile segmentelor sunt determinate în planul de proiecție Stereo 70 și sunt rotunjite la 1 milimetru.**

***** Distanța dintre puncte este formată din segmente cumulate ce sunt mai mici decât valoarea 1 milimetru.**

**DATE DESPRE IMOBILUL NR. 10226**

Oficiul de Cadastru și Publicitate Imobiliară PRAHOVA
Biroul de Cadastru și Publicitate Imobiliară Ploiești

A. Partea I. Descrierea imobilului

TEREN Extravilan

Adresa: Jud. Prahova

Nr. Crt	Nr cadastral Nr. topografic	Suprafața* (mp)	Observații / Referințe
A1		7.200	Sector cadastral:6 Teren neimprejmuit;

B. Partea II. Proprietari și acte

Inscrieri privitoare la dreptul de proprietate și alte drepturi reale	Referințe
/	
Act Administrativ nr. 42051, din 12/09/1996 emis de CJSDPAT PRAHOVA (TITLU DE PROPRIETATE;);	
B1	A1
Intabulare, drept de PROPRIETATE, dobandit prin Reconstituire, cota actuala 1/1, cota initiala 1/1 1) LAZAR ALEXANDRU	

C. Partea III. SARCINI .

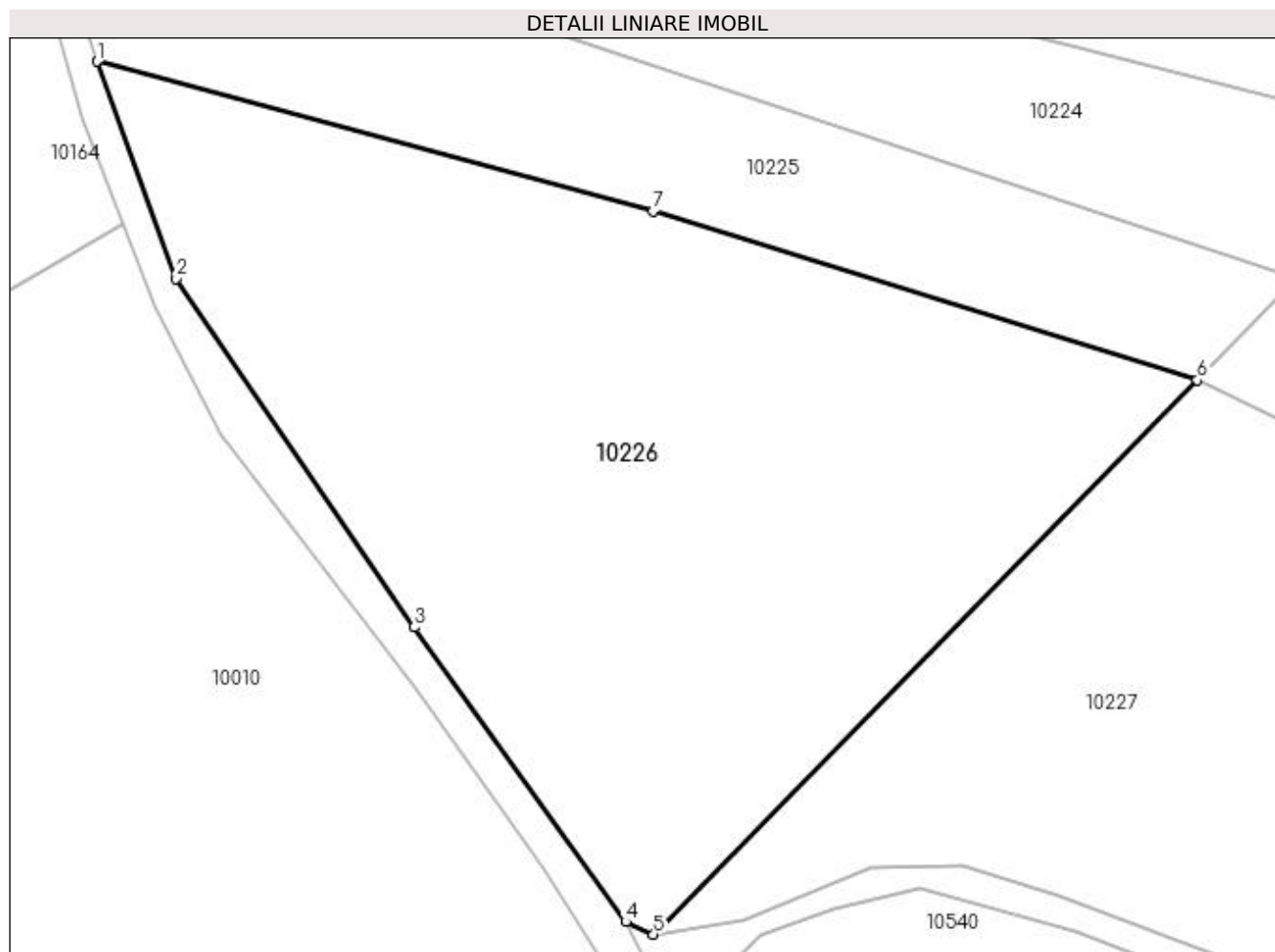
Inscrieri privind dezmembramintele dreptului de proprietate, drepturi reale de garanție și sarcini	Referințe
NU SUNT	

Anexa Nr. 1 La Partea I

Teren

Nr cadastral	Suprafața (mp)*	Observații / Referințe
	7.200	

* Suprafața este determinată în planul de proiecție Stereo 70.



Date referitoare la teren

Crt	Categorie folosință	Intra vilan	Suprafața (mp)	Tarla	Parcelă	Nr. topo	Observații / Referințe
1	pasune	NU	7.200	10	409/4	-	

Lungime Segmente

1) Valorile lungimilor segmentelor sunt obținute din proiecție în plan.

Punct început	X / Y	Punct sfârșit	X / Y	Lungime segment (** (m)
1	585.059,977 392.080,705	2	585.070,257 392.052,656	29.873
2	585.070,257 392.052,656	3	585.100,988 392.007,655	54.493
3	585.100,988 392.007,655	4	585.128,305 391.969,613	46.834
4	585.128,305 391.969,613	5	585.131,918 391.967,987	3.962
5	585.131,918 391.967,987	6	585.202,167 392.039,577	100.3

Punct început	X / Y	Punct sfârșit	X / Y	Lungime segment (** (m)
6	585.202,167 392.039,577	7	585.131,823 392.061,37	73.642
7	585.131,823 392.061,37	1	585.059,977 392.080,705	74.402

** Lungimile segmentelor sunt determinate în planul de proiecție Stereo 70 și sunt rotunjite la 1 milimetru.

*** Distanța dintre puncte este formată din segmente cumulate ce sunt mai mici decât valoarea 1 milimetru.

**DATE DESPRE IMOBILUL NR. 10227**

Oficiul de Cadastru și Publicitate Imobiliară PRAHOVA
Biroul de Cadastru și Publicitate Imobiliară Ploiești

A. Partea I. Descrierea imobilului

TEREN Extravilan

Adresa: Jud. Prahova

Nr. Crt	Nr cadastral Nr. topografic	Suprafața* (mp)	Observații / Referințe
A1		6.070	Sector cadastral:6 Teren neimprejmuit;

B. Partea II. Proprietari și acte

Inscrieri privitoare la dreptul de proprietate și alte drepturi reale	Referințe
/	
Act Administrativ nr. 9379, din 03/04/2023 emis de PRIMARIA COMUNEI BUCOV;	
B1	A1
Intabulare, drept de PROPRIETATE, dobândit prin Lege, cota actuala 1/1, cota initiala 1/1	
1) UAT BUCOV, CIF:2843531	
OBSERVATII: REZERVA LA DISPOZITIA COMISIEI LOCALE DE FOND FUNCJAR	

C. Partea III. SARCINI .

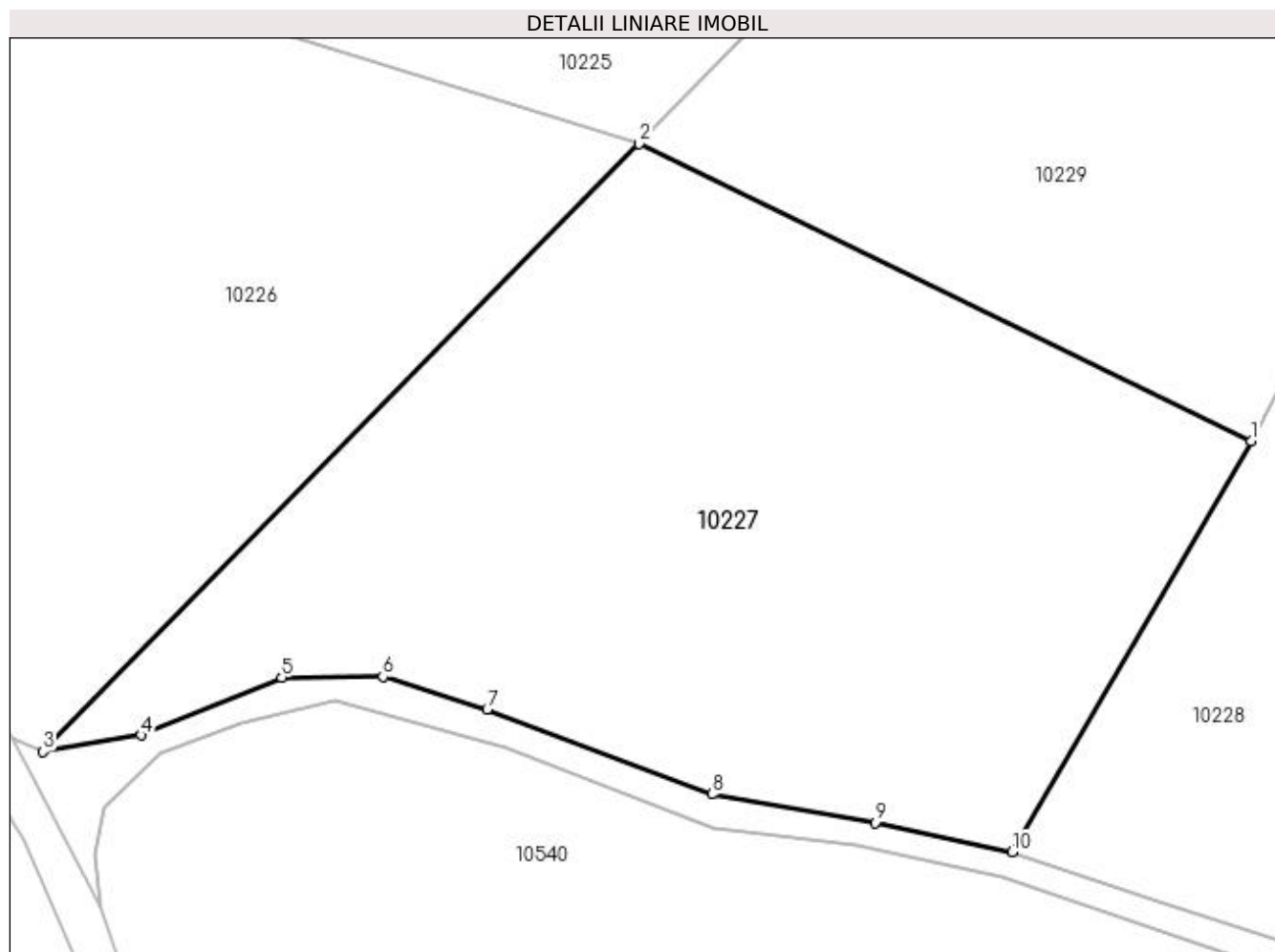
Inscrieri privind dezmembramintele dreptului de proprietate, drepturi reale de garanție și sarcini	Referințe
NU SUNT	

Anexa Nr. 1 La Partea I

Teren

Nr cadastral	Suprafața (mp)*	Observații / Referințe
	6.070	

* Suprafața este determinată în planul de proiecție Stereo 70.



Date referitoare la teren

Crt	Categorie folosință	Intra vilan	Suprafața (mp)	Tarla	Parcelă	Nr. topo	Observații / Referințe
1	pasune	NU	6.070	10	409/5	-	

Lungime Segmente

1) Valorile lungimilor segmentelor sunt obținute din proiecție în plan.

Punct început	X / Y	Punct sfârșit	X / Y	Lungime segment (** (m)
1	585.274,285 392.004,557	2	585.202,167 392.039,577	80.171
2	585.202,167 392.039,577	3	585.131,918 391.967,987	100.3
3	585.131,918 391.967,987	4	585.143,472 391.969,916	11.714
4	585.143,472 391.969,916	5	585.160,05 391.976,698	17.912
5	585.160,05 391.976,698	6	585.171,956 391.976,82	11.907

Punct început	X / Y	Punct sfârșit	X / Y	Lungime segment (** (m)
6	585.171,956 391.976,82	7	585.184,258 391.972,978	12.888
7	585.184,258 391.972,978	8	585.210,746 391.962,981	28.312
8	585.210,746 391.962,981	9	585.229,969 391.959,6	19.518
9	585.229,969 391.959,6	10	585.246,122 391.956,145	16.518
10	585.246,122 391.956,145	1	585.274,285 392.004,557	56.008

** Lungimile segmentelor sunt determinate în planul de proiecție Stereo 70 și sunt rotunjite la 1 milimetru.

*** Distanța dintre puncte este formată din segmente cumulate ce sunt mai mici decât valoarea 1 milimetru.

**DATE DESPRE IMOBILUL NR. 10228**

Oficiul de Cadastru și Publicitate Imobiliară PRAHOVA
Biroul de Cadastru și Publicitate Imobiliară Ploiești

A. Partea I. Descrierea imobilului

TEREN Extravilan

Adresa: Jud. Prahova

Nr. Crt	Nr cadastral Nr. topografic	Suprafața* (mp)	Observații / Referințe
A1		4.700	Sector cadastral:6 Teren neimprejmuit;

B. Partea II. Proprietari și acte

Inscrieri privitoare la dreptul de proprietate și alte drepturi reale	Referințe
/	
Act Administrativ nr. 91211, din 14/12/2001 emis de CJSDPAT PRAHOVA (TITLU DE PROPRIETATE;);	
B1	A1
Intabulare, drept de PROPRIETATE, dobândit prin Reconstituire, cota actuala 1/1, cota initiala 1/1	
1) RUDEANU ELENA 2) PAVEL CONSTANTIN 3) PAVEL MIHAI 4) PAVEL IONEL 5) PAVEL ILIE	

C. Partea III. SARCINI .

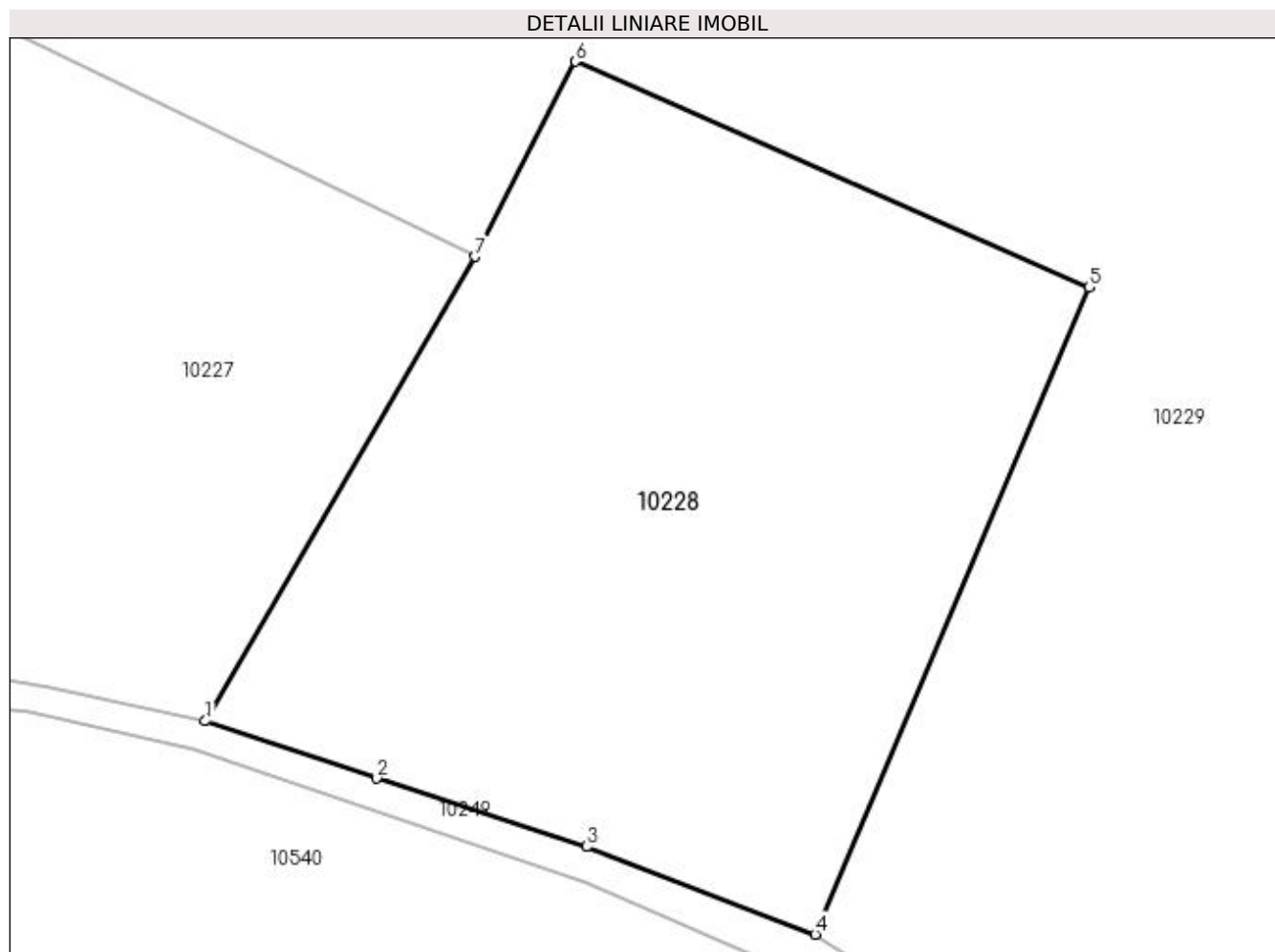
Inscrieri privind dezmembramintele dreptului de proprietate, drepturi reale de garanție și sarcini	Referințe
NU SUNT	

Anexa Nr. 1 La Partea I

Teren

Nr cadastral	Suprafața (mp)*	Observații / Referințe
	4.700	

* Suprafața este determinată în planul de proiecție Stereo 70.



Date referitoare la teren

Crt	Categorie folosință	Intra vilan	Suprafața (mp)	Tarla	Parcelă	Nr. topo	Observații / Referințe
1	pasune	NU	4.700	10	417/5	-	

Lungime Segmente

1) Valorile lungimilor segmentelor sunt obținute din proiecție în plan.

Punct început	X / Y	Punct sfârșit	X / Y	Lungime segment (** (m)
1	585.246,122 391.956,145	2	585.264,01 391.950,186	18.854
2	585.264,01 391.950,186	3	585.285,87 391.943,04	22.998
3	585.285,87 391.943,04	4	585.309,72 391.933,909	25.538
4	585.309,72 391.933,909	5	585.338,275 392.001,369	73.255
5	585.338,275 392.001,369	6	585.284,727 392.024,901	58.491

Punct început	X / Y	Punct sfârșit	X / Y	Lungime segment (** (m)
6	585.284,727 392.024,901	7	585.274,285 392.004,557	22.867
7	585.274,285 392.004,557	1	585.246,122 391.956,145	56.008

** Lungimile segmentelor sunt determinate în planul de proiecție Stereo 70 și sunt rotunjite la 1 milimetru.

*** Distanța dintre puncte este formată din segmente cumulate ce sunt mai mici decât valoarea 1 milimetru.

**DATE DESPRE IMOBILUL NR. 10229**

Oficiul de Cadastru și Publicitate Imobiliară PRAHOVA
Biroul de Cadastru și Publicitate Imobiliară Ploiești

A. Partea I. Descrierea imobilului

TEREN Extravilan

Adresa: Jud. Prahova

Nr. Crt	Nr cadastral Nr. topografic	Suprafața* (mp)	Observații / Referințe
A1		42.358	Sector cadastral:6 Teren neimprejmuit;

B. Partea II. Proprietari și acte

Inscrieri privitoare la dreptul de proprietate și alte drepturi reale	Referințe
/	
Act Administrativ nr. 9380, din 03/04/2023 emis de PRIMARIA COMUNEI BUCOV;	
B1	A1
Intabulare, drept de PROPRIETATE, dobândit prin Lege, cota actuala 1/1, cota initiala 1/1	
1) UAT BUCOV, CIF:2843531	
OBSERVATII: REZERVA LA DISPOZITIA COMISIEI LOCALE DE FOND FUNCAR	

C. Partea III. SARCINI .

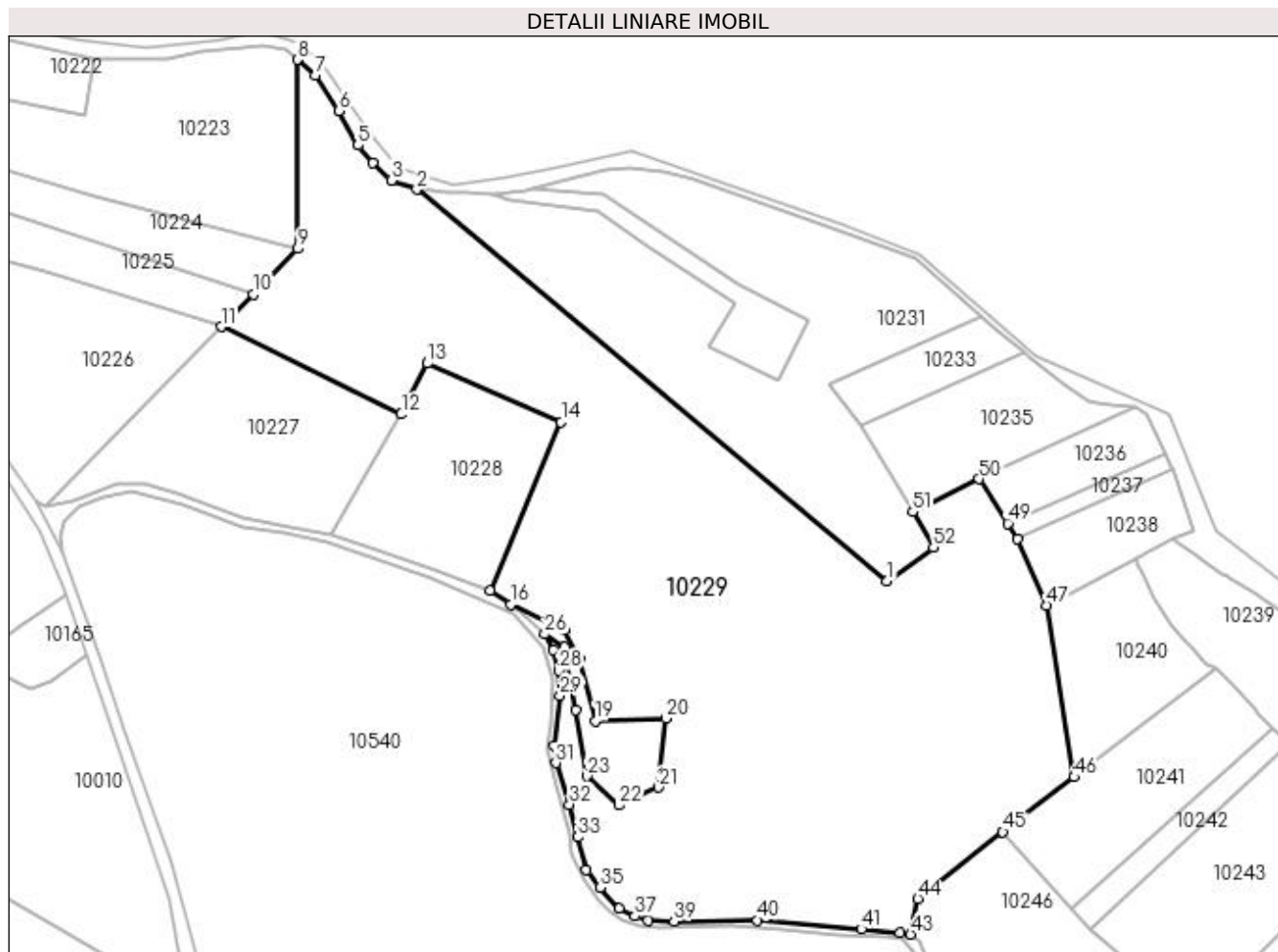
Inscrieri privind dezmembramintele dreptului de proprietate, drepturi reale de garanție și sarcini	Referințe
NU SUNT	

Anexa Nr. 1 La Partea I

Teren

Nr cadastral	Suprafața (mp)*	Observații / Referințe
	42.358	

* Suprafața este determinată în planul de proiecție Stereo 70.



Date referitoare la teren

Crt	Categorie folosință	Intra vilan	Suprafața (mp)	Tarla	Parcelă	Nr. topo	Observații / Referințe
1	pasune	NU	42.358	10	432/5	-	

Lungime Segmente

1) Valorile lungimilor segmentelor sunt obținute din proiecție în plan.

Punct început	X / Y	Punct sfârșit	X / Y	Lungime segment
1	585.468,652 391.937,813	2	585.280,515 392.094,459	244.813
4	585.262,816 392.104,987	5	585.256,932 392.112,137	9.263
7	585.240,076 392.140,263	8	585.232,681 392.146,414	9.619
10	585.214,961 392.052,616	11	585.202,167 392.039,577	18.268
13	585.284,727 392.024,901	14	585.338,275 392.001,369	58.491
16	585.318,111 391.928,488	17	585.339,548 391.918,244	23.759
2	585.280,515 392.094,459	3	585.270,338 392.098,114	10.813
5	585.256,932 392.112,137	6	585.249,299 392.125,963	15.793
8	585.232,681 392.146,414	9	585.232,828 392.070,824	75.59
11	585.202,167 392.039,577	12	585.274,285 392.004,557	80.171
14	585.338,275 392.001,369	15	585.309,72 391.933,909	73.255
17	585.339,548 391.918,244	18	585.345,723 391.906,707	13.086
3	585.270,338 392.098,114	4	585.262,816 392.104,987	10.189
6	585.249,299 392.125,963	7	585.240,076 392.140,263	17.016
9	585.232,828 392.070,824	10	585.214,961 392.052,616	25.51
12	585.274,285 392.004,557	13	585.284,727 392.024,901	22.867
15	585.309,72 391.933,909	16	585.318,111 391.928,488	9.99
18	585.345,723 391.906,707	19	585.351,901 391.881,856	25.607

Punct început	X / Y	Punct sfârșit	X / Y	Lungime segment	Punct început	X / Y	Punct sfârșit	X / Y	Lungime segment	Punct început	X / Y	Punct sfârșit	X / Y	Lungime segment
19	585.351,901 391.881,856	20	585.380,158 391.882,877	28.275	20	585.380,158 391.882,877	21	585.377,299 391.855,295	27.733	21	585.377,299 391.855,295	22	585.361,427 391.848,084	17.433
22	585.361,427 391.848,084	23	585.348,628 391.859,729	17.304	23	585.348,628 391.859,729	24	585.344,06 391.886,086	26.754	24	585.344,06 391.886,086	25	585.339,648 391.911,368	25.664
25	585.339,648 391.911,368	26	585.331,671 391.916,572	9.524	26	585.331,671 391.916,572	27	585.335,229 391.910,132	7.358	27	585.335,229 391.910,132	28	585.337,347 391.902,028	8.376
28	585.337,347 391.902,028	29	585.337,828 391.892,033	10.007	29	585.337,828 391.892,033	30	585.335,522 391.872,008	20.157	30	585.335,522 391.872,008	31	585.336,194 391.864,992	7.048
31	585.336,194 391.864,992	32	585.341,587 391.848,418	17.429	32	585.341,587 391.848,418	33	585.344,952 391.835,347	13.497	33	585.344,952 391.835,347	34	585.348,422 391.822,238	13.567
34	585.348,422 391.822,238	35	585.353,808 391.815,126	8.921	35	585.353,808 391.815,126	36	585.361,405 391.806,669	11.368	36	585.361,405 391.806,669	37	585.367,951 391.803,674	7.199
37	585.367,951 391.803,674	38	585.373,049 391.802,136	5.325	38	585.373,049 391.802,136	39	585.383,435 391.801,656	10.397	39	585.383,435 391.801,656	40	585.416,847 391.802,13	33.415
40	585.416,847 391.802,13	41	585.458,444 391.798,562	41.75	41	585.458,444 391.798,562	42	585.473,831 391.797,025	15.464	42	585.473,831 391.797,025	43	585.478,062 391.796,448	4.27
43	585.478,062 391.796,448	44	585.481,026 391.810,654	14.512	44	585.481,026 391.810,654	45	585.515,049 391.837,393	43.273	45	585.515,049 391.837,393	46	585.543,626 391.859,336	36.03
46	585.543,626 391.859,336	47	585.532,44 391.928,165	69.732	47	585.532,44 391.928,165	48	585.520,866 391.954,518	28.783	48	585.520,866 391.954,518	49	585.517,04 391.960,875	7.42
49	585.517,04 391.960,875	50	585.505,503 391.978,644	21.186	50	585.505,503 391.978,644	51	585.479,076 391.965,422	29.55	51	585.479,076 391.965,422	52	585.487,244 391.951,391	16.235
52	585.487,244 391.951,391	1	585.468,652 391.937,813	23.022										

** Lungimile segmentelor sunt determinate în planul de proiecție Stereo 70 și sunt rotunjite la 1 milimetru.

*** Distanța dintre puncte este formată din segmente cumulate ce sunt mai mici decât valoarea 1 milimetru.

**DATE DESPRE IMOBILUL NR. 10230**

Oficiul de Cadastru și Publicitate Imobiliară PRAHOVA
Biroul de Cadastru și Publicitate Imobiliară Ploiești

A. Partea I. Descrierea imobilului

TEREN Extravilan

Adresa: Jud. Prahova

Nr. Crt	Nr cadastral Nr. topografic	Suprafața* (mp)	Observații / Referințe
A1		1.200	Sector cadastral:6 Teren neimprejmuit;

B. Partea II. Proprietari și acte

Inscrieri privitoare la dreptul de proprietate și alte drepturi reale		Referințe
/		
Act Normativ nr. 7, din 13/03/1996 emis de PARLAMENTUL ROMANIEI (art. 13 alin 15);		
B1	Inscrierea provizorie, drept de PROPRIETATE, dobandit prin Lege, cota actuala 1/1, cota initiala 1/1 1) UAT BUCOV, CIF:2843531	A1

C. Partea III. SARCINI .

Inscrieri privind dezmembramintele dreptului de proprietate, drepturi reale de garanție și sarcini	Referințe
NU SUNT	

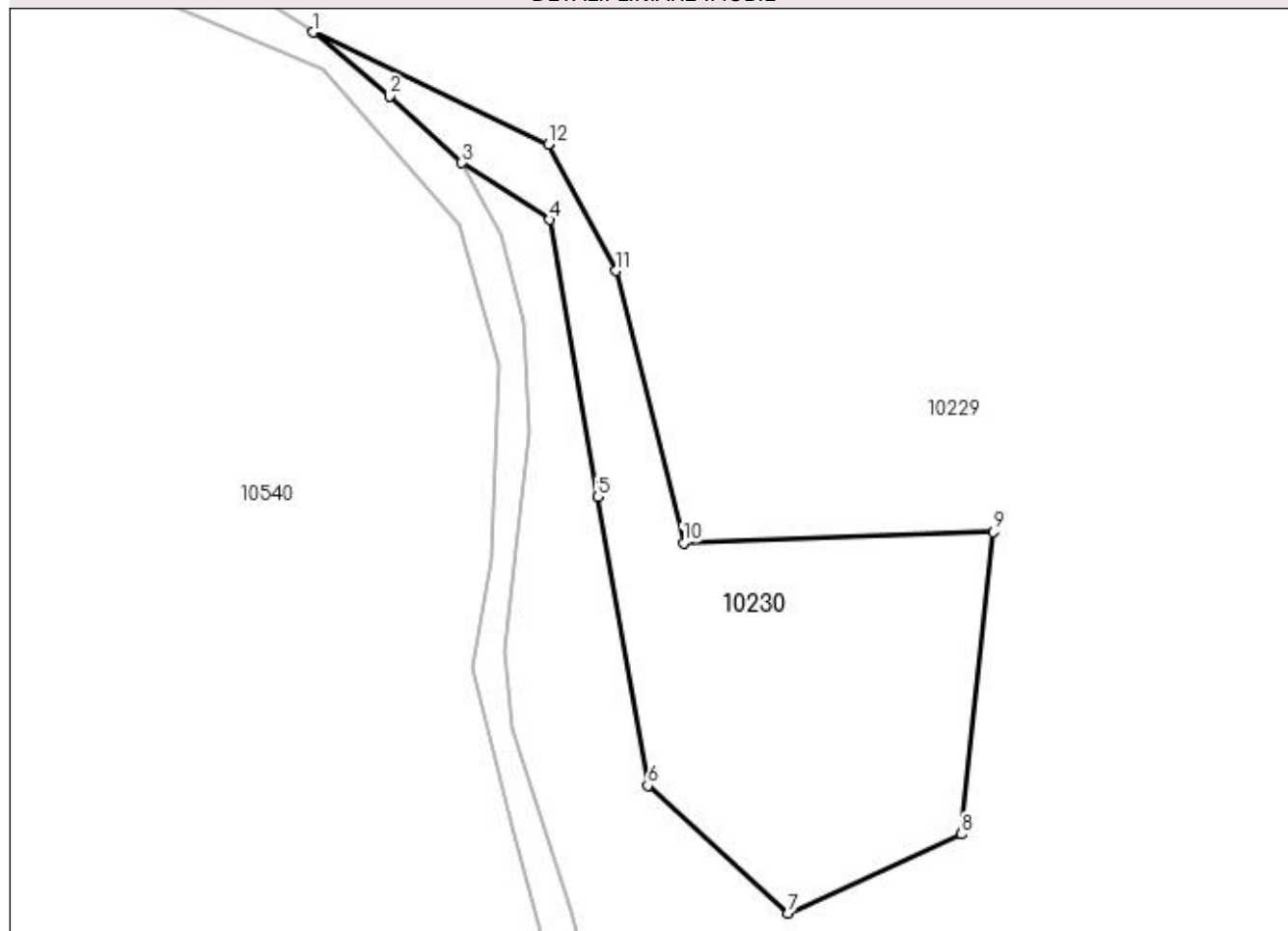
Anexa Nr. 1 La Partea I

Teren

Nr cadastral	Suprafața (mp)*	Observații / Referințe
	1.200	

* Suprafața este determinată în planul de proiecție Stereo 70.

DETALII LINIARE IMOBIL



Date referitoare la teren

Crt	Categorie folosință	Intra vilan	Suprafața (mp)	Tarla	Parcelă	Nr. topo	Observații / Referințe
1	curți constructii	NU	1.200	10	432/6	-	

Lungime Segmente

1) Valorile lungimilor segmentelor sunt obținute din proiecție în plan.

Punct început	X / Y	Punct sfârșit	X / Y	Lungime segment (** (m)
1	585.318,111 391.928,488	2	585.325,035 391.922,626	9.072
2	585.325,035 391.922,626	3	585.331,671 391.916,572	8.983
3	585.331,671 391.916,572	4	585.339,648 391.911,368	9.524
4	585.339,648 391.911,368	5	585.344,06 391.886,086	25.664
5	585.344,06 391.886,086	6	585.348,628 391.859,729	26.75

Punct început	X / Y	Punct sfârșit	X / Y	Lungime segment (** (m)
6	585.348,628 391.859,729	7	585.361,427 391.848,084	17.304
7	585.361,427 391.848,084	8	585.377,299 391.855,295	17.433
8	585.377,299 391.855,295	9	585.380,158 391.882,877	27.73
9	585.380,158 391.882,877	10	585.351,901 391.881,856	28.275
10	585.351,901 391.881,856	11	585.345,723 391.906,707	25.607
11	585.345,723 391.906,707	12	585.339,548 391.918,244	13.086
12	585.339,548 391.918,244	1	585.318,111 391.928,488	23.759

** Lungimile segmentelor sunt determinate în planul de proiecție Stereo 70 și sunt rotunjite la 1 milimetru.

*** Distanța dintre puncte este formată din segmente cumulate ce sunt mai mici decât valoarea 1 milimetru.

**DATE DESPRE IMOBILUL NR. 10231**

Oficiul de Cadastru și Publicitate Imobiliară PRAHOVA
Biroul de Cadastru și Publicitate Imobiliară Ploiești

A. Partea I. Descrierea imobilului

TEREN Extravilan

Adresa: Jud. Prahova

Nr. Crt	Nr cadastral Nr. topografic	Suprafața* (mp)	Observații / Referințe
A1		13.684	Sector cadastral:6 Teren neimprejmuit;

B. Partea II. Proprietari și acte

Inscrieri privitoare la dreptul de proprietate și alte drepturi reale	Referințe
/	
Act Administrativ nr. 9376, din 03/04/2023 emis de PRIMARIA COMUNEI BUCOV;	
B1	A1
Intabulare, drept de PROPRIETATE, dobândit prin Lege, cota actuala 1/1, cota initiala 1/1	
1) UAT BUCOV, CIF:2843531	
OBSERVATII: REZERVA LA DISPOZITIA COMISIEI LOCALE DE FOND FUNCAR	

C. Partea III. SARCINI .

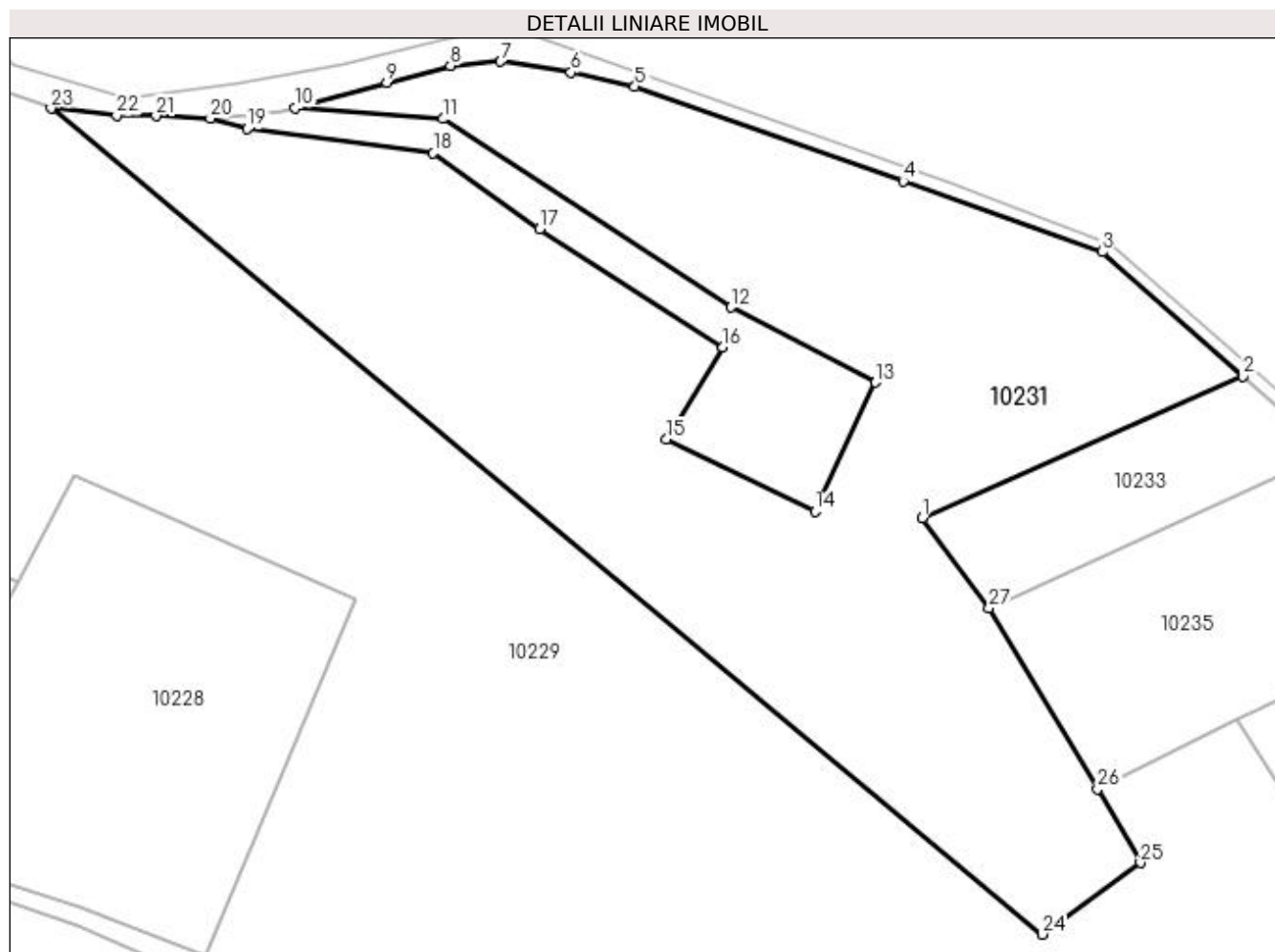
Inscrieri privind dezmembramintele dreptului de proprietate, drepturi reale de garanție și sarcini	Referințe
NU SUNT	

Anexa Nr. 1 La Partea I

Teren

Nr cadastral	Suprafața (mp)*	Observații / Referințe
	13.684	

* Suprafața este determinată în planul de proiecție Stereo 70.



Date referitoare la teren

Crt	Categorie folosință	Intra vilan	Suprafața (mp)	Tarla	Parcelă	Nr. topo	Observații / Referințe
1	arabil	NU	13.684	10	419	-	

Lungime Segmente

1) Valorile lungimilor segmentelor sunt obținute din proiecție în plan.

Punct început	X / Y	Punct sfârșit	X / Y	Lungime segment (** (m)
1	585.445,85 392.016,798	2	585.506,7 392.043,61	66.495
3	585.479,963 392.067,26	4	585.442,186 392.080,62	40.07
5	585.391,255 392.098,596	6	585.379,169 392.101,297	12.384
7	585.365,813 392.103,363	8	585.356,271 392.102,568	9.575
9	585.344,186 392.099,391	10	585.326,863 392.094,554	17.986

Punct început	X / Y	Punct sfârșit	X / Y	Lungime segment (** (m)
2	585.506,7 392.043,61	3	585.479,963 392.067,26	35.696
4	585.442,186 392.080,62	5	585.391,255 392.098,596	54.01
6	585.379,169 392.101,297	7	585.365,813 392.103,363	13.515
8	585.356,271 392.102,568	9	585.344,186 392.099,391	12.496
10	585.326,863 392.094,554	11	585.354,889 392.092,483	28.102

Punct început	X / Y	Punct sfârșit	X / Y	Lungime segment (** (m)
11	585.354,889 392.092,483	12	585.409,558 392.056,74	65.317
13	585.436,912 392.042,49	14	585.425,476 392.018,091	26.946
15	585.397,323 392.031,69	16	585.408,014 392.049,181	20.5
17	585.373,173 392.071,55	18	585.353,044 392.085,981	24.768
19	585.317,775 392.090,614	20	585.310,726 392.092,552	7.311
21	585.300,391 392.093,029	22	585.292,918 392.093,188	7.475
23	585.280,515 392.094,459	24	585.468,652 391.937,813	244.813
25	585.487,244 391.951,391	26	585.479,076 391.965,422	16.235
27	585.458,538 391.999,685	1	585.445,85 392.016,798	21.304

Punct început	X / Y	Punct sfârșit	X / Y	Lungime segment (** (m)
12	585.409,558 392.056,74	13	585.436,912 392.042,49	30.843
14	585.425,476 392.018,091	15	585.397,323 392.031,69	31.265
16	585.408,014 392.049,181	17	585.373,173 392.071,55	41.404
18	585.353,044 392.085,981	19	585.317,775 392.090,614	35.572
20	585.310,726 392.092,552	21	585.300,391 392.093,029	10.346
22	585.292,918 392.093,188	23	585.280,515 392.094,459	12.468
24	585.468,652 391.937,813	25	585.487,244 391.951,391	23.022
26	585.479,076 391.965,422	27	585.458,538 391.999,685	39.947

** Lungimile segmentelor sunt determinate în planul de proiecție Stereo 70 și sunt rotunjite la 1 milimetru.

*** Distanța dintre puncte este formată din segmente cumulate ce sunt mai mici decât valoarea 1 milimetru.

**DATE DESPRE IMOBILUL NR. 10232**

Oficiul de Cadastru și Publicitate Imobiliară PRAHOVA
Biroul de Cadastru și Publicitate Imobiliară Ploiești

A. Partea I. Descrierea imobilului

TEREN Extravilan

Adresa: Jud. Prahova

Nr. Crt	Nr cadastral Nr. topografic	Suprafața* (mp)	Observații / Referințe
A1		1.500	Sector cadastral:6 Teren neimprejmuit;

B. Partea II. Proprietari și acte

Inscrieri privitoare la dreptul de proprietate și alte drepturi reale		Referințe
/		
Act Normativ nr. 7, din 13/03/1996 emis de PARLAMENTUL ROMANIEI (art. 13 alin 15);		
B1	Inscrierea provizorie, drept de PROPRIETATE, dobandit prin Lege, cota actuala 1/1, cota initiala 1/1 1) UAT BUCOV, CIF:2843531	A1

C. Partea III. SARCINI .

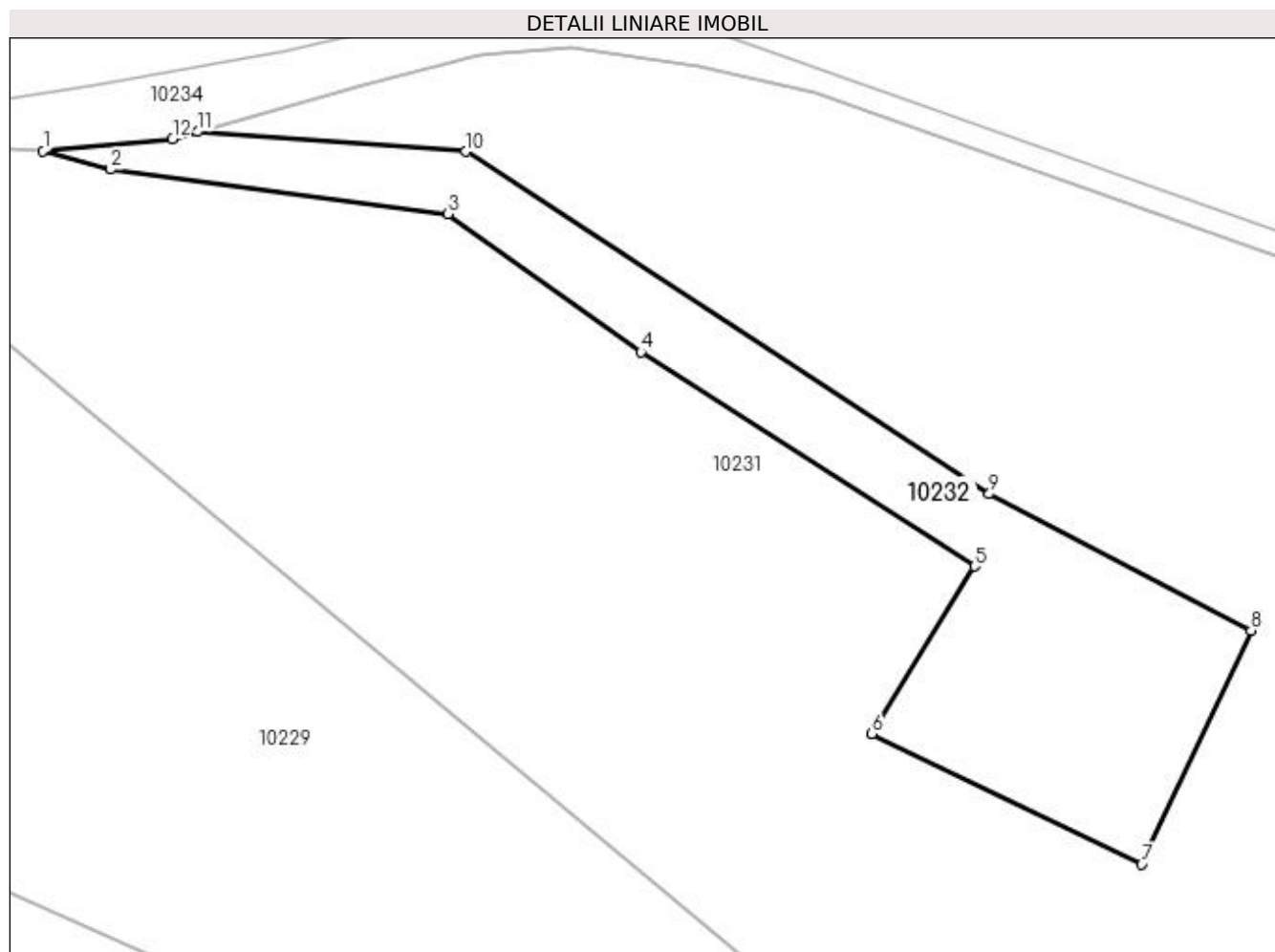
Inscrieri privind dezmembramintele dreptului de proprietate, drepturi reale de garanție și sarcini	Referințe
NU SUNT	

Anexa Nr. 1 La Partea I

Teren

Nr cadastral	Suprafața (mp)*	Observații / Referințe
	1.500	

* Suprafața este determinată în planul de proiecție Stereo 70.



Date referitoare la teren

Crt	Categorie folosință	Intravilan	Suprafața (mp)	Tarla	Parcelă	Nr. topo	Observații / Referințe
1	curți constructii	NU	1.500	10	419/1	-	

Lungime Segmente

1) Valorile lungimilor segmentelor sunt obținute din proiecție în plan.

Punct început	X / Y	Punct sfârșit	X / Y	Lungime segment (** (m)
1	585.310,726 392.092,552	2	585.317,775 392.090,614	7.311
2	585.317,775 392.090,614	3	585.353,044 392.085,981	35.572
3	585.353,044 392.085,981	4	585.373,173 392.071,55	24.768
4	585.373,173 392.071,55	5	585.408,014 392.049,181	41.404
5	585.408,014 392.049,181	6	585.397,323 392.031,69	20.5

Punct început	X / Y	Punct sfârșit	X / Y	Lungime segment (** (m)
6	585.397,323 392.031,69	7	585.425,476 392.018,091	31.265
7	585.425,476 392.018,091	8	585.436,912 392.042,49	26.946
8	585.436,912 392.042,49	9	585.409,558 392.056,74	30.843
9	585.409,558 392.056,74	10	585.354,889 392.092,483	65.317
10	585.354,889 392.092,483	11	585.326,863 392.094,554	28.102
11	585.326,863 392.094,554	12	585.324,243 392.093,823	2.72
12	585.324,243 392.093,823	1	585.310,726 392.092,552	13.577

** Lungimile segmentelor sunt determinate în planul de proiecție Stereo 70 și sunt rotunjite la 1 milimetru.

*** Distanța dintre puncte este formată din segmente cumulate ce sunt mai mici decât valoarea 1 milimetru.

**DATE DESPRE IMOBILUL NR. 10233**

Oficiul de Cadastru și Publicitate Imobiliară PRAHOVA
Biroul de Cadastru și Publicitate Imobiliară Ploiești

A. Partea I. Descrierea imobilului

TEREN Extravilan

Adresa: Jud. Prahova

Nr. Crt	Nr cadastral Nr. topografic	Suprafața* (mp)	Observații / Referințe
A1		1.400	Sector cadastral:6 Teren neimprejmuit;

B. Partea II. Proprietari și acte

Inscrieri privitoare la dreptul de proprietate și alte drepturi reale	Referințe
/	
Act Administrativ nr. 51704, din 06/12/1995 emis de CJSDPAT PRAHOVA (TITLU DE PROPRIETATE;);	
B1	A1
Intabulare, drept de PROPRIETATE, dobândit prin Reconstituire, cota actuala 1/1, cota initiala 1/1	
1) IORDACHE MARIA	
2) JIANU MIHAIL	

C. Partea III. SARCINI .

Inscrieri privind dezmembramintele dreptului de proprietate, drepturi reale de garanție și sarcini	Referințe
NU SUNT	

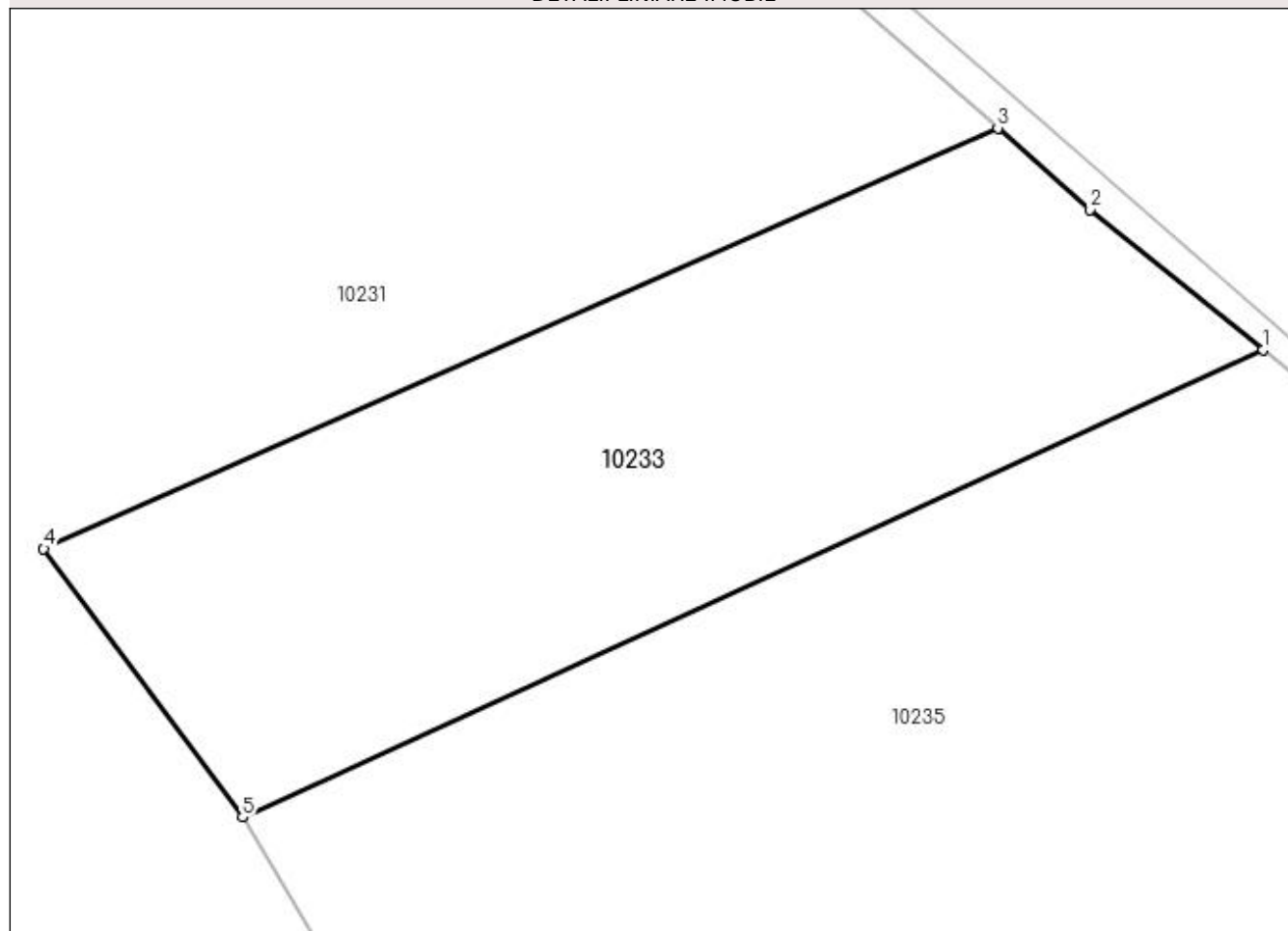
Anexa Nr. 1 La Partea I

Teren

Nr cadastral	Suprafața (mp)*	Observații / Referințe
	1.400	

* Suprafața este determinată în planul de proiecție Stereo 70.

DETALII LINIARE IMOBIL



Date referitoare la teren

Crt	Categorie folosință	Intravilan	Suprafața (mp)	Tarla	Parcelă	Nr. topo	Observații / Referințe
1	arabil	NU	1.400	10	417/1	-	

Lungime Segmente

1) Valorile lungimilor segmentelor sunt obținute din proiecție în plan.

Punct început	X / Y	Punct sfârșit	X / Y	Lungime segment (** (m)
1	585.523,606 392.029,477	2	585.512,582 392.038,407	14.187
2	585.512,582 392.038,407	3	585.506,7 392.043,61	7.853
3	585.506,7 392.043,61	4	585.445,85 392.016,798	66.495
4	585.445,85 392.016,798	5	585.458,538 391.999,685	21.304
5	585.458,538 391.999,685	1	585.523,606 392.029,477	71.564

**** Lungimile segmentelor sunt determinate în planul de proiecție Stereo 70 și sunt rotunjite la 1 milimetru.**

***** Distanța dintre puncte este formată din segmente cumulate ce sunt mai mici decât valoarea 1 milimetru.**

**DATE DESPRE IMOBILUL NR. 10234**

Oficiul de Cadastru și Publicitate Imobiliară PRAHOVA
Biroul de Cadastru și Publicitate Imobiliară Ploiești

A. Partea I. Descrierea imobilului

TEREN Extravilan

Adresa: Jud. Prahova

Nr. Crt	Nr cadastral Nr. topografic	Suprafața* (mp)	Observații / Referințe
A1		Din acte: 5.615 Masurata: 5.614	Sector cadastral:6 Teren neimprejmuit;

B. Partea II. Proprietari și acte

Inscrieri privitoare la dreptul de proprietate și alte drepturi reale	Referințe
/	
Act Administrativ nr. 17, din 26/03/1999 emis de PRIMARIA COMUNEI BUCOV;	
B1	A1
Inscrierea provizorie, drept de PROPRIETATE, dobandit prin Lege, cota actuala 1/1, cota initiala 1/1	
1) UAT BUCOV , CIF:2843531	
OBSERVATII: DOMENIUL PUBLIC	

C. Partea III. SARCINI .

Inscrieri privind dezmembramintele dreptului de proprietate, drepturi reale de garanție și sarcini	Referințe
NU SUNT	

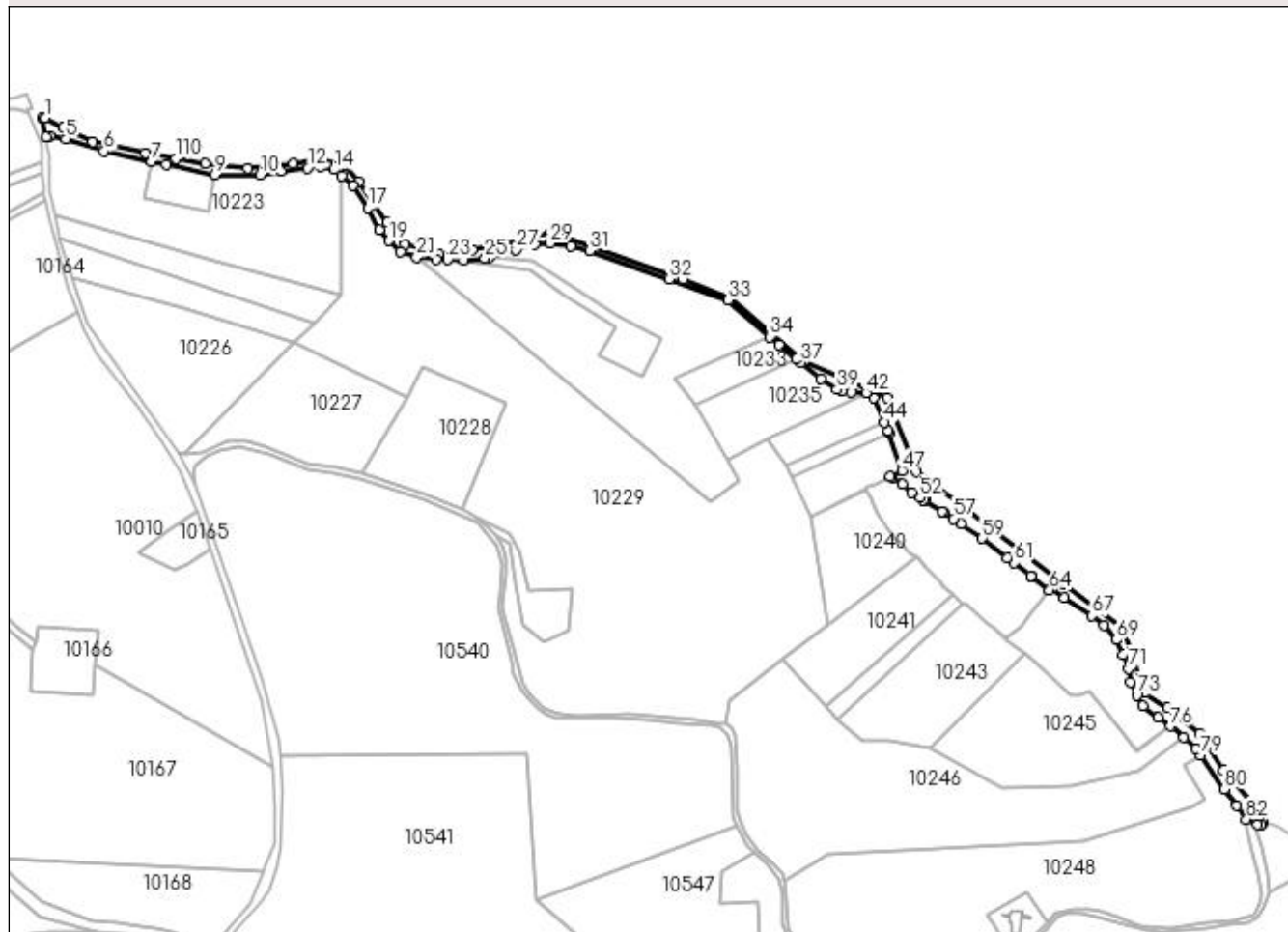
Anexa Nr. 1 La Partea I

Teren

Nr cadastral	Suprafața (mp)*	Observații / Referințe
	Din acte: 5.615 Masurata: 5.614	

* Suprafața este determinată în planul de proiecție Stereo 70.

DETALII LINIARE IMOBIL



Date referitoare la teren

Crt	Categorie folosință	Intravilan	Suprafața (mp)	Tarla	Parcelă	Nr. topo	Observații / Referințe
1	drum	NU	5.614	10	404	-	

Lungime Segmente

1) Valorile lungimilor segmentelor sunt obținute din proiecție în plan.

Punct început	X / Y	Punct sfârșit	X / Y	Lungime segment	Punct început	X / Y	Punct sfârșit	X / Y	Lungime segment	Punct început	X / Y	Punct sfârșit	X / Y	Lungime segment
1	585.043,036 392.183,584	2	585.041,234 392.183,583	1.802	2	585.041,234 392.183,583	3	585.043,199 392.171,584	12.159	3	585.043,199 392.171,584	4	585.045,785 392.172,165	2.65
4	585.045,785 392.172,165	5	585.056,06 392.170,057	10.489	5	585.056,06 392.170,057	6	585.080,587 392.162,315	25.72	6	585.080,587 392.162,315	7	585.110,85 392.155,589	31.001
7	585.110,85 392.155,589	8	585.120,282 392.153,493	9.662	8	585.120,282 392.153,493	9	585.151,639 392.146,97	32.028	9	585.151,639 392.146,97	10	585.180,421 392.146,97	28.782
10	585.180,421 392.146,97	11	585.193,937 392.149,671	13.783	11	585.193,937 392.149,671	12	585.210,792 392.151,578	16.963	12	585.210,792 392.151,578	13	585.219,22 392.152,213	8.452
13	585.219,22 392.152,213	14	585.227,808 392.150,466	8.764	14	585.227,808 392.150,466	15	585.232,681 392.146,414	6.338	15	585.232,681 392.146,414	16	585.240,076 392.140,263	9.619

Punct început	X / Y	Punct sfârșit	X / Y	Lungime segment	Punct început	X / Y	Punct sfârșit	X / Y	Lungime segment	Punct început	X / Y	Punct sfârșit	X / Y	Lungime segment
16	585.240,076 392.140,263	17	585.249,299 392.125,963	17.016	17	585.249,299 392.125,963	18	585.256,932 392.112,137	15.793	18	585.256,932 392.112,137	19	585.262,816 392.104,987	9.26
19	585.262,816 392.104,987	20	585.270,338 392.098,114	10.189	20	585.270,338 392.098,114	21	585.280,515 392.094,459	10.813	21	585.280,515 392.094,459	22	585.292,918 392.093,188	12.468
22	585.292,918 392.093,188	23	585.300,391 392.093,029	7.475	23	585.300,391 392.093,029	24	585.310,726 392.092,552	10.346	24	585.310,726 392.092,552	25	585.324,243 392.093,823	13.577
25	585.324,243 392.093,823	26	585.326,863 392.094,554	2.72	26	585.326,863 392.094,554	27	585.344,186 392.099,391	17.986	27	585.344,186 392.099,391	28	585.356,271 392.102,568	12.496
28	585.356,271 392.102,568	29	585.365,813 392.103,363	9.575	29	585.365,813 392.103,363	30	585.379,169 392.101,297	13.515	30	585.379,169 392.101,297	31	585.391,255 392.098,596	12.384
31	585.391,255 392.098,596	32	585.442,186 392.080,62	54.01	32	585.442,186 392.080,62	33	585.479,963 392.067,26	40.07	33	585.479,963 392.067,26	34	585.506,7 392.043,61	35.696
34	585.506,7 392.043,61	35	585.512,582 392.038,407	7.853	35	585.512,582 392.038,407	36	585.523,606 392.029,477	14.187	36	585.523,606 392.029,477	37	585.526,303 392.027,292	3.471
37	585.526,303 392.027,292	38	585.539,343 392.016,728	16.782	38	585.539,343 392.016,728	39	585.549,519 392.009,88	12.266	39	585.549,519 392.009,88	40	585.552,687 392.009,089	3.265
40	585.552,687 392.009,089	41	585.558,544 392.008,297	5.91	41	585.558,544 392.008,297	42	585.568,047 392.007,664	9.524	42	585.568,047 392.007,664	43	585.572,869 392.004,424	5.809
43	585.572,869 392.004,424	44	585.579,891 391.989,069	16.884	44	585.579,891 391.989,069	45	585.582,364 391.983,661	5.947	45	585.582,364 391.983,661	46	585.582,789 391.982,427	1.305
46	585.582,789 391.982,427	47	585.591,119 391.958,231	25.59	47	585.591,119 391.958,231	48	585.583,446 391.954,513	8.526	48	585.583,446 391.954,513	49	585.584,89 391.953,624	1.696
49	585.584,89 391.953,624	50	585.591,577 391.949,195	8.021	50	585.591,577 391.949,195	51	585.597,5 391.944,198	7.749	51	585.597,5 391.944,198	52	585.602,723 391.940,744	6.262
52	585.602,723 391.940,744	53	585.604,823 391.939,46	2.461	53	585.604,823 391.939,46	54	585.605,68 391.938,935	1.005	54	585.605,68 391.938,935	55	585.616,837 391.932,11	13.079
55	585.616,837 391.932,11	56	585.617,82 391.931,496	1.159	56	585.617,82 391.931,496	57	585.624,179 391.927,301	7.618	57	585.624,179 391.927,301	58	585.628,802 391.924,223	5.554
58	585.628,802 391.924,223	59	585.642,288 391.914,772	16.468	59	585.642,288 391.914,772	60	585.658,372 391.902,427	20.275	60	585.658,372 391.902,427	61	585.662,955 391.899,154	5.632
61	585.662,955 391.899,154	62	585.673,474 391.890,784	13.443	62	585.673,474 391.890,784	63	585.674,526 391.890,159	1.224	63	585.674,526 391.890,159	64	585.685,463 391.881,736	13.805
64	585.685,463 391.881,736	65	585.687,0 391.882,958	1.964	65	585.687,0 391.882,958	66	585.695,059 391.876,875	10.097	66	585.695,059 391.876,875	67	585.712,246 391.865,131	20.816
67	585.712,246 391.865,131	68	585.720,089 391.858,872	10.034	68	585.720,089 391.858,872	69	585.727,975 391.849,831	11.997	69	585.727,975 391.849,831	70	585.732,784 391.840,407	10.58
70	585.732,784 391.840,407	71	585.735,861 391.831,366	9.55	71	585.735,861 391.831,366	72	585.737,207 391.822,903	8.569	72	585.737,207 391.822,903	73	585.741,439 391.814,44	9.462
73	585.741,439 391.814,44	74	585.745,478 391.807,9	7.687	74	585.745,478 391.807,9	75	585.754,927 391.800,106	12.249	75	585.754,927 391.800,106	76	585.763,077 391.794,63	9.819
76	585.763,077 391.794,63	77	585.771,475 391.787,374	11.098	77	585.771,475 391.787,374	78	585.779,407 391.780,52	10.483	78	585.779,407 391.780,52	79	585.782,289 391.776,355	5.065
79	585.782,289 391.776,355	80	585.797,478 391.754,407	26.691	80	585.797,478 391.754,407	81	585.805,227 391.743,814	13.125	81	585.805,227 391.743,814	82	585.811,438 391.735,079	10.718
82	585.811,438 391.735,079	83	585.818,808 391.731,903	8.025	83	585.818,808 391.731,903	84	585.821,024 391.731,709	2.224	84	585.821,024 391.731,709	85	585.821,993 391.732,861	1.505
85	585.821,993 391.732,861	86	585.815,816 391.744,179	12.894	86	585.815,816 391.744,179	87	585.796,481 391.766,456	29.498	87	585.796,481 391.766,456	88	585.781,788 391.789,893	27.662
88	585.781,788 391.789,893	89	585.760,953 391.806,26	26.495	89	585.760,953 391.806,26	90	585.746,445 391.815,815	17.372	90	585.746,445 391.815,815	91	585.733,088 391.857,363	43.642
91	585.733,088 391.857,363	92	585.694,865 391.884,97	47.15	92	585.694,865 391.884,97	93	585.600,624 391.957,597	118.979	93	585.600,624 391.957,597	94	585.581,875 392.004,591	50.596
94	585.581,875 392.004,591	95	585.528,22 392.027,677	58.411	95	585.528,22 392.027,677	96	585.481,702 392.068,478	61.876	96	585.481,702 392.068,478	97	585.451,072 392.080,206	32.799
97	585.451,072 392.080,206	98	585.366,37 392.110,155	89.841	98	585.366,37 392.110,155	99	585.335,897 392.102,976	31.307	99	585.335,897 392.102,976	100	585.316,109 392.099,403	20.108
100	585.316,109 392.099,403	101	585.294,933 392.096,282	21.405	101	585.294,933 392.096,282	102	585.273,291 392.102,896	22.63	102	585.273,291 392.102,896	103	585.261,746 392.116,718	18.009
103	585.261,746 392.116,718	104	585.243,687 392.142,961	31.856	104	585.243,687 392.142,961	105	585.234,157 392.153,011	13.85	105	585.234,157 392.153,011	106	585.217,833 392.157,986	17.065
106	585.217,833 392.157,986	107	585.201,577 392.154,091	16.716	107	585.201,577 392.154,091	108	585.172,529 392.151,11	29.201	108	585.172,529 392.151,11	109	585.145,518 392.154,401	27.211
109	585.145,518 392.154,401	110	585.126,594 392.157,654	19.202	110	585.126,594 392.157,654	111	585.106,891 392.161,208	20.021	111	585.106,891 392.161,208	112	585.072,958 392.168,323	34.671
112	585.072,958 392.168,323	113	585.054,444 392.177,43	20.633	113	585.054,444 392.177,43	1	585.043,036 392.183,584	12.962					

**** Lungimile segmentelor sunt determinate în planul de proiecție Stereo 70 și sunt rotunjite la 1 milimetru.**

***** Distanța dintre puncte este formată din segmente cumulate ce sunt mai mici decât valoarea 1 milimetru.**

**DATE DESPRE IMOBILUL NR. 10235**

Oficiul de Cadastru și Publicitate Imobiliară PRAHOVA
Biroul de Cadastru și Publicitate Imobiliară Ploiești

A. Partea I. Descrierea imobilului

TEREN Extravilan

Adresa: Jud. Prahova

Nr. Crt	Nr cadastral Nr. topografic	Suprafața* (mp)	Observații / Referințe
A1		3.130	Sector cadastral:6 Teren neimprejmuit;

B. Partea II. Proprietari și acte

Inscrieri privitoare la dreptul de proprietate și alte drepturi reale	Referințe
/	
Act Administrativ nr. 100, din 27/06/2006 emis de CJSDPAT PRAHOVA (TITLU DE PROPRIETATE;);	
B1	A1
Intabulare, drept de PROPRIETATE, dobândit prin Reconstituire, cota actuala 1/1, cota initiala 1/1 1) DUMITRU EUGENIA	

C. Partea III. SARCINI .

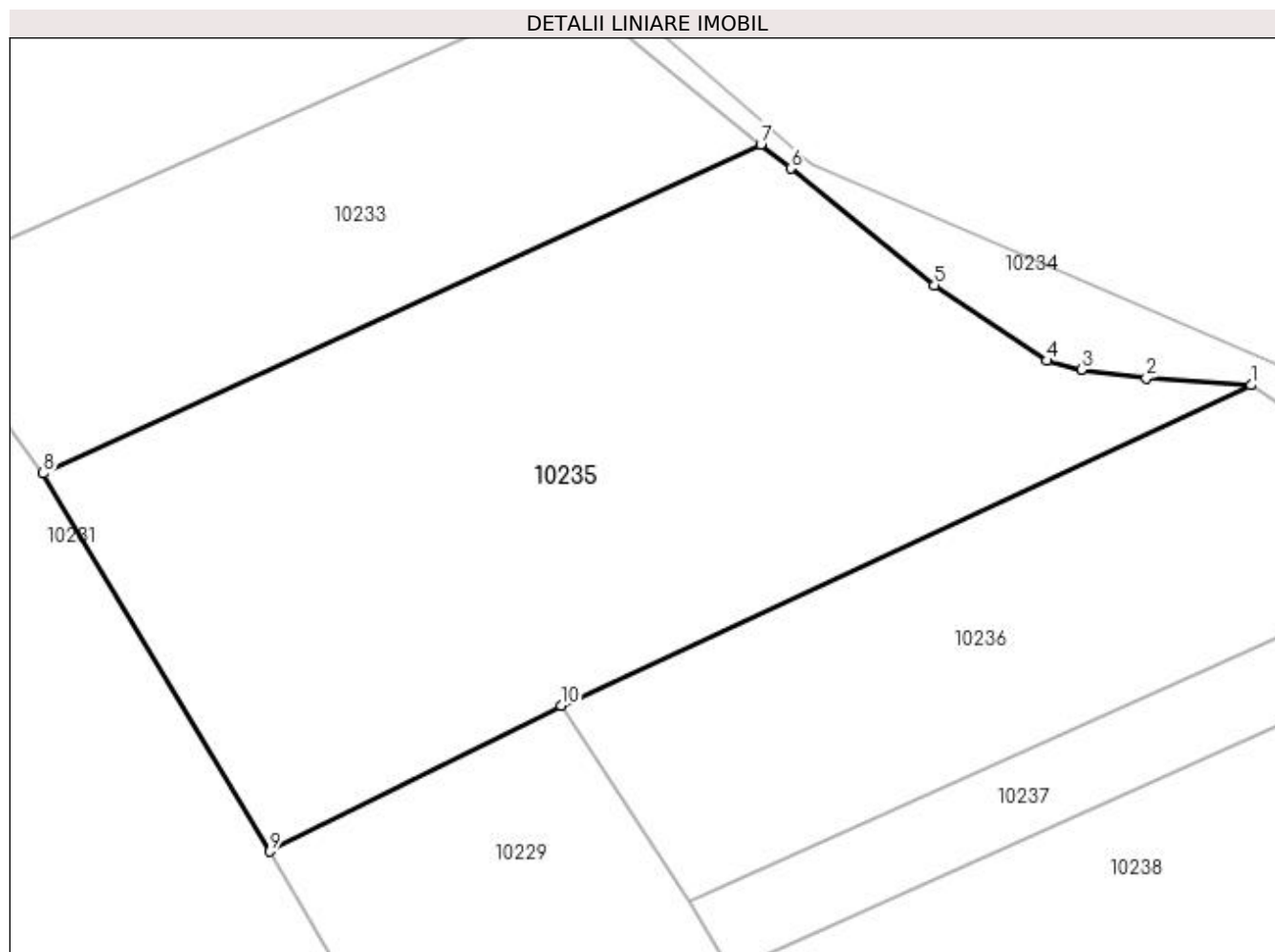
Inscrieri privind dezmembramintele dreptului de proprietate, drepturi reale de garanție și sarcini	Referințe
NU SUNT	

Anexa Nr. 1 La Partea I

Teren

Nr cadastral	Suprafața (mp)*	Observații / Referințe
	3.130	

* Suprafața este determinată în planul de proiecție Stereo 70.



Date referitoare la teren

Crt	Categorie folosință	Intra vilan	Suprafața (mp)	Tarla	Parcelă	Nr. topo	Observații / Referințe
1	pasune	NU	3.130	10	432/3	-	

Lungime Segmente

1) Valorile lungimilor segmentelor sunt obținute din proiecție în plan.

Punct început	X / Y	Punct sfârșit	X / Y	Lungime segment (** (m)
1	585.568,047 392.007,664	2	585.558,544 392.008,297	9.524
2	585.558,544 392.008,297	3	585.552,687 392.009,089	5.91
3	585.552,687 392.009,089	4	585.549,519 392.009,88	3.265
4	585.549,519 392.009,88	5	585.539,343 392.016,728	12.266
5	585.539,343 392.016,728	6	585.526,303 392.027,292	16.782

Punct început	X / Y	Punct sfârșit	X / Y	Lungime segment (** (m)
6	585.526,303 392.027,292	7	585.523,606 392.029,477	3.471
7	585.523,606 392.029,477	8	585.458,538 391.999,685	71.564
8	585.458,538 391.999,685	9	585.479,076 391.965,422	39.947
9	585.479,076 391.965,422	10	585.505,503 391.978,644	29.55
10	585.505,503 391.978,644	1	585.568,047 392.007,664	68.949

** Lungimile segmentelor sunt determinate în planul de proiecție Stereo 70 și sunt rotunjite la 1 milimetru.

*** Distanța dintre puncte este formată din segmente cumulate ce sunt mai mici decât valoarea 1 milimetru.

**DATE DESPRE IMOBILUL NR. 10236**

Oficiul de Cadastru și Publicitate Imobiliară PRAHOVA
Biroul de Cadastru și Publicitate Imobiliară Ploiești

A. Partea I. Descrierea imobilului

TEREN Extravilan

Adresa: Jud. Prahova

Nr. Crt	Nr cadastral Nr. topografic	Suprafața* (mp)	Observații / Referințe
A1		1.500	Sector cadastral:6 Teren neimprejmuit;

B. Partea II. Proprietari și acte

Inscrieri privitoare la dreptul de proprietate și alte drepturi reale	Referințe
/	
Act Administrativ nr. 91234, din 28/11/2002 emis de CJSDPAT PRAHOVA (TITLU DE PROPRIETATE;);	
B1	A1
Intabulare, drept de PROPRIETATE, dobândit prin Reconstituire, cota actuala 1/1, cota initiala 1/1 1) RADULESCU CONSTANTIN	

C. Partea III. SARCINI .

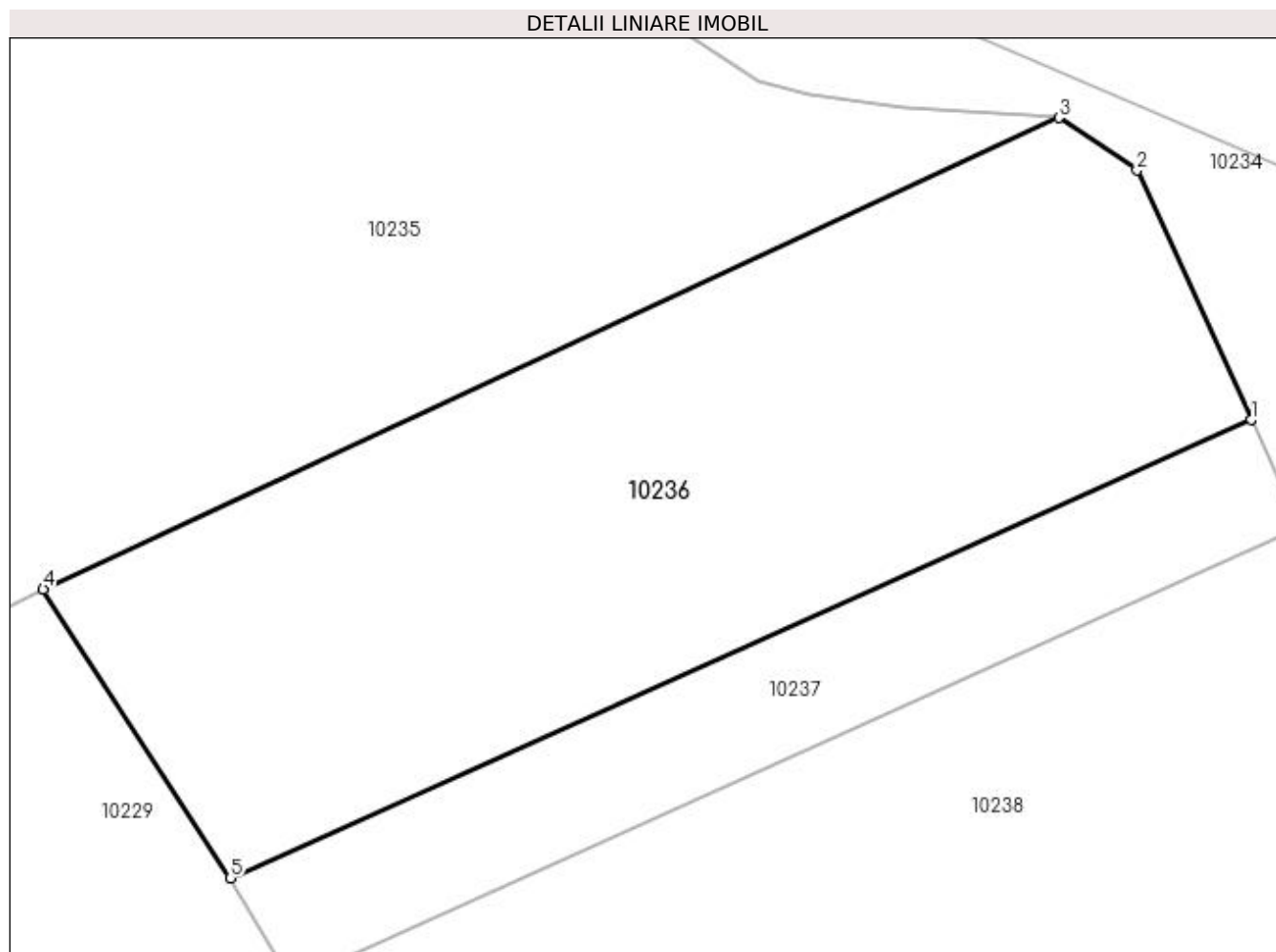
Inscrieri privind dezmembramintele dreptului de proprietate, drepturi reale de garanție și sarcini	Referințe
NU SUNT	

Anexa Nr. 1 La Partea I

Teren

Nr cadastral	Suprafața (mp)*	Observații / Referințe
	1.500	

* Suprafața este determinată în planul de proiecție Stereo 70.



Date referitoare la teren

Crt	Categorie folosință	Intra vilan	Suprafața (mp)	Tarla	Parcelă	Nr. topo	Observații / Referințe
1	pasune	NU	1.500	10	432/2	-	

Lungime Segmente

1) Valorile lungimilor segmentelor sunt obținute din proiecție în plan.

Punct început	X / Y	Punct sfârșit	X / Y	Lungime segment (** (m)
1	585.579,891 391.989,069	2	585.572,869 392.004,424	16.884
2	585.572,869 392.004,424	3	585.568,047 392.007,664	5.809
3	585.568,047 392.007,664	4	585.505,503 391.978,644	68.949
4	585.505,503 391.978,644	5	585.517,04 391.960,875	21.186
5	585.517,04 391.960,875	1	585.579,891 391.989,069	68.885

**** Lungimile segmentelor sunt determinate în planul de proiecție Stereo 70 și sunt rotunjite la 1 milimetru.**

***** Distanța dintre puncte este formată din segmente cumulate ce sunt mai mici decât valoarea 1 milimetru.**

**DATE DESPRE IMOBILUL NR. 10237**

Oficiul de Cadastru și Publicitate Imobiliară PRAHOVA
Biroul de Cadastru și Publicitate Imobiliară Ploiești

A. Partea I. Descrierea imobilului

TEREN Extravilan

Adresa: Jud. Prahova

Nr. Crt	Nr cadastral Nr. topografic	Suprafața* (mp)	Observații / Referințe
A1		500	Sector cadastral:6 Teren neimprejmuit;

B. Partea II. Proprietari și acte

Inscrieri privitoare la dreptul de proprietate și alte drepturi reale	Referințe
/	
Act Administrativ nr. 73485, din 30/11/2002 emis de CJSDPAT PRAHOVA (TITLU DE PROPRIETATE;);	
B1	A1
Intabulare, drept de PROPRIETATE, dobândit prin Reconstituire, cota actuala 1/1, cota initiala 1/1 1) DINESCU MARIA	

C. Partea III. SARCINI .

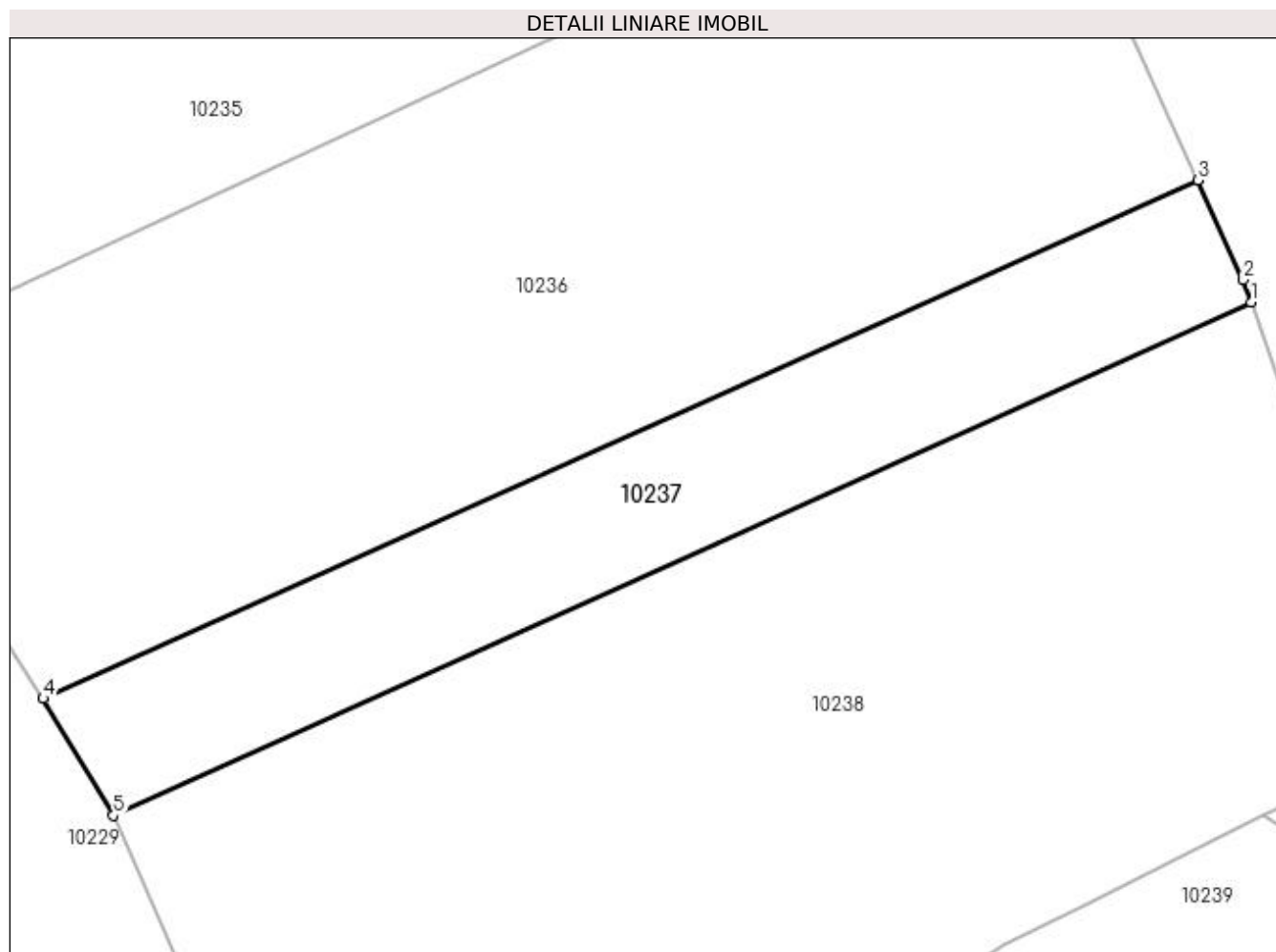
Inscrieri privind dezmembramintele dreptului de proprietate, drepturi reale de garanție și sarcini	Referințe
NU SUNT	

Anexa Nr. 1 La Partea I

Teren

Nr cadastral	Suprafața (mp)*	Observații / Referințe
	500	

* Suprafața este determinată în planul de proiecție Stereo 70.



Date referitoare la teren

Crt	Categorie folosință	Intravilan	Suprafața (mp)	Tarla	Parcelă	Nr. topo	Observații / Referințe
1	pasune	NU	500	10	432/1	-	

Lungime Segmente

1) Valorile lungimilor segmentelor sunt obținute din proiecție în plan.

Punct început	X / Y	Punct sfârșit	X / Y	Lungime segment (** (m)
1	585.582,789 391.982,427	2	585.582,364 391.983,661	1.305
2	585.582,364 391.983,661	3	585.579,891 391.989,069	5.947
3	585.579,891 391.989,069	4	585.517,04 391.960,875	68.885
4	585.517,04 391.960,875	5	585.520,866 391.954,518	7.42
5	585.520,866 391.954,518	1	585.582,789 391.982,427	67.922

**** Lungimile segmentelor sunt determinate în planul de proiecție Stereo 70 și sunt rotunjite la 1 milimetru.**

***** Distanța dintre puncte este formată din segmente cumulate ce sunt mai mici decât valoarea 1 milimetru.**

**DATE DESPRE IMOBILUL NR. 10238**

Oficiul de Cadastru și Publicitate Imobiliară PRAHOVA
Biroul de Cadastru și Publicitate Imobiliară Ploiești

A. Partea I. Descrierea imobilului

TEREN Extravilan

Adresa: Jud. Prahova

Nr. Crt	Nr cadastral Nr. topografic	Suprafața* (mp)	Observații / Referințe
A1		1.800	Sector cadastral:6 Teren neimprejmuit;

B. Partea II. Proprietari și acte

Inscrieri privitoare la dreptul de proprietate și alte drepturi reale	Referințe
/	
Act Administrativ nr. 73493, din 30/11/2002 emis de CJSDPAT PRAHOVA (TITLU DE PROPRIETATE;);	
B1	A1
Intabulare, drept de PROPRIETATE, dobândit prin Reconstituire, cota actuala 1/1, cota initiala 1/1 1) NITA PETRE	

C. Partea III. SARCINI .

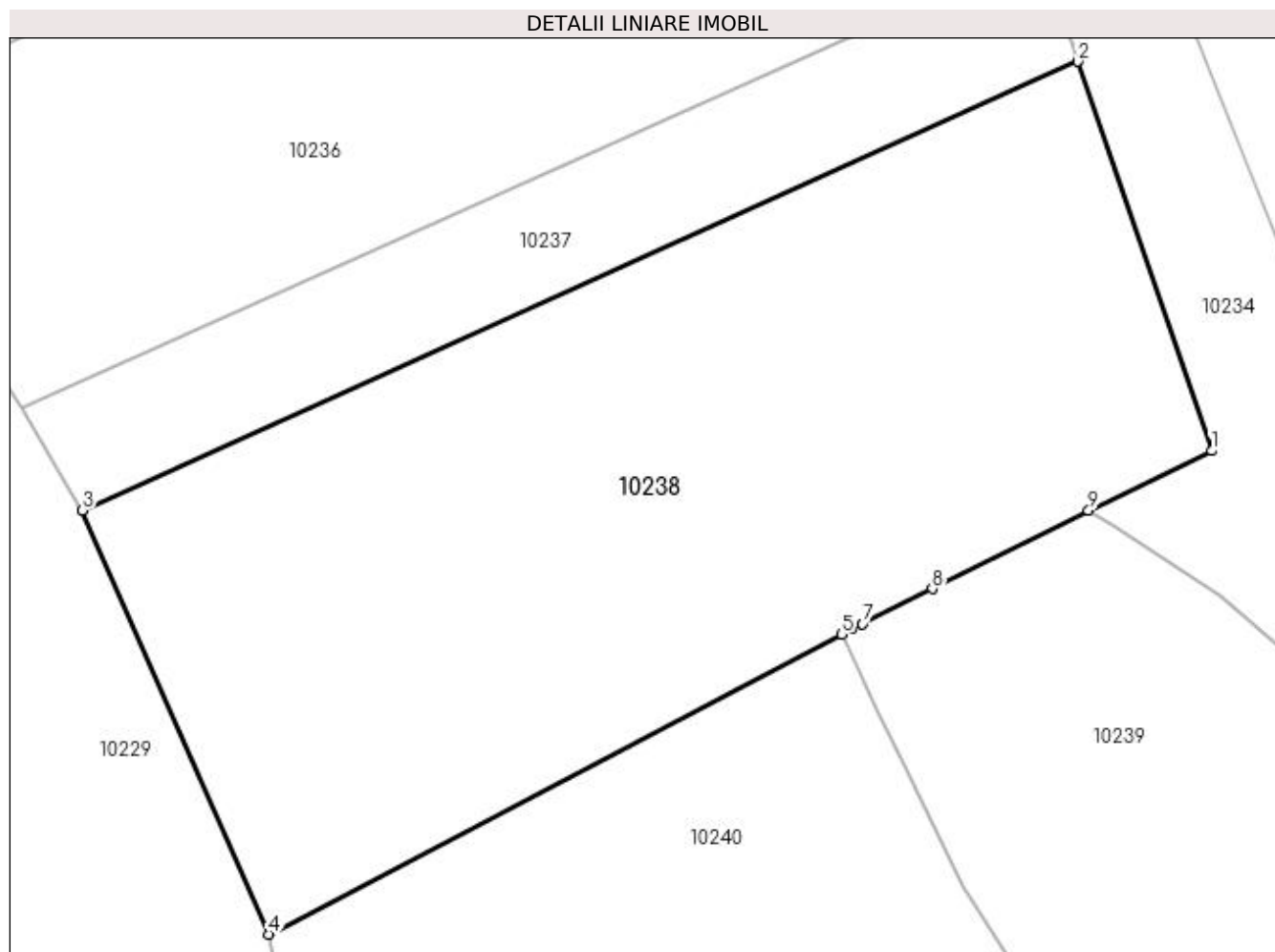
Inscrieri privind dezmembramintele dreptului de proprietate, drepturi reale de garanție și sarcini	Referințe
NU SUNT	

Anexa Nr. 1 La Partea I

Teren

Nr cadastral	Suprafața (mp)*	Observații / Referințe
	1.800	

* Suprafața este determinată în planul de proiecție Stereo 70.



Date referitoare la teren

Crt	Categorie folosință	Intra vilan	Suprafața (mp)	Tarla	Parcelă	Nr. topo	Observații / Referințe
1	pasune	NU	1.800	10	432	-	

Lungime Segmente

1) Valorile lungimilor segmentelor sunt obținute din proiecție în plan.

Punct început	X / Y	Punct sfârșit	X / Y	Lungime segment (** (m)
1	585.591,119 391.958,231	2	585.582,789 391.982,427	25.59
2	585.582,789 391.982,427	3	585.520,866 391.954,518	67.922
3	585.520,866 391.954,518	4	585.532,44 391.928,165	28.783
4	585.532,44 391.928,165	5	585.568,098 391.946,817	40.242
5	585.568,098 391.946,817	6	585.568,742 391.947,14	0.72

Punct început	X / Y	Punct sfârșit	X / Y	Lungime segment (** (m)
6	585.568,742 391.947,14	7	585.569,386 391.947,463	0.72
7	585.569,386 391.947,463	8	585.573,728 391.949,64	4.857
8	585.573,728 391.949,64	9	585.583,446 391.954,513	10.871
9	585.583,446 391.954,513	1	585.591,119 391.958,231	8.526

** Lungimile segmentelor sunt determinate în planul de proiecție Stereo 70 și sunt rotunjite la 1 milimetru.

*** Distanța dintre puncte este formată din segmente cumulate ce sunt mai mici decât valoarea 1 milimetru.

**DATE DESPRE IMOBILUL NR. 10239**

Oficiul de Cadastru și Publicitate Imobiliară PRAHOVA
Biroul de Cadastru și Publicitate Imobiliară Ploiești

A. Partea I. Descrierea imobilului

TEREN Intravilan

Adresa: Loc. Pleasa, Jud. Prahova, Parc 92-trup 2

Nr. Crt	Nr cadastral Nr. topografic	Suprafața* (mp)	Observații / Referințe
A1	22654	Din acte: 4.468 Masurata: 4.467	Sector cadastral:6 Teren neimprejmuit;

B. Partea II. Proprietari și acte

Inscrieri privitoare la dreptul de proprietate și alte drepturi reale	Referințe
76883 / 22/12/2011	
Act Administrativ nr. 12266, din 30/11/2011 emis de Min. Economiei ,Comertului si Mediului de Afaceri;	
B1	A1
Intabulare, drept de PROPRIETATE, dobandit prin Lege, cota actuala 1/1, cota initiala 1/1	
1) OMV PETROM S.A., CIF:1590082	

C. Partea III. SARCINI .

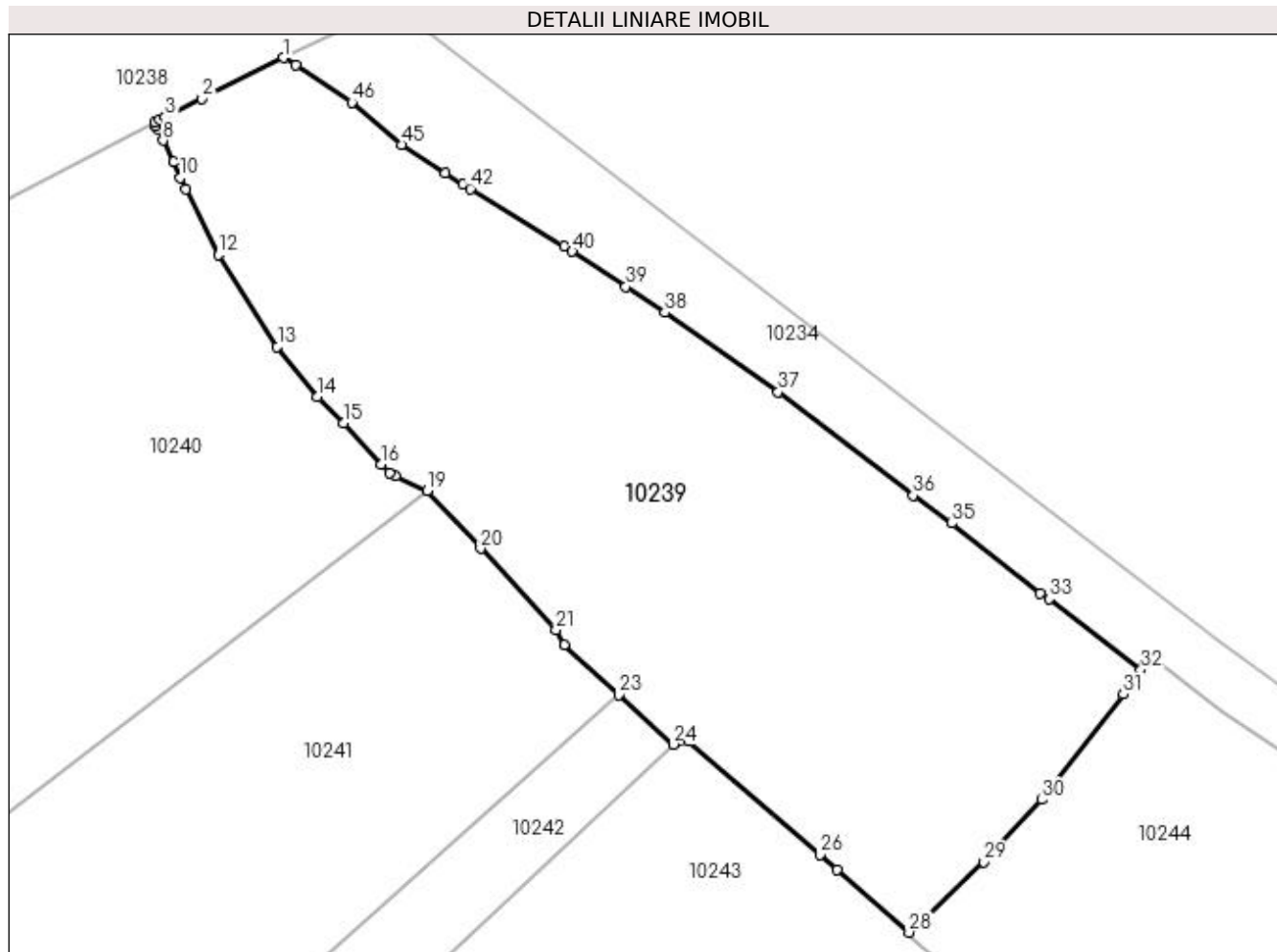
Inscrieri privind dezmembramintele dreptului de proprietate, drepturi reale de garanție și sarcini	Referințe
NU SUNT	

Anexa Nr. 1 La Partea I

Teren

Nr cadastral	Suprafața (mp)*	Observații / Referințe
22654	Din acte: 4.468 Masurata: 4.467	

* Suprafața este determinată în planul de proiecție Stereo 70.



Date referitoare la teren

Crt	Categorie folosință	Intravilan	Suprafața (mp)	Tarla	Parcelă	Nr. topo	Observații / Referințe
1	curți constructii	DA	4.467	10	424	-	

Lungime Segmente

1) Valorile lungimilor segmentelor sunt obținute din proiecție în plan.

Punct început	X / Y	Punct sfârșit	X / Y	Lungime segment	Punct început	X / Y	Punct sfârșit	X / Y	Lungime segment	Punct început	X / Y	Punct sfârșit	X / Y	Lungime segment
1	585.583,446 391.954,513	2	585.573,728 391.949,64	10.871	2	585.573,728 391.949,64	3	585.569,386 391.947,463	4.857	3	585.569,386 391.947,463	4	585.568,742 391.947,14	0.72
4	585.568,742 391.947,14	5	585.568,098 391.946,817	0.72	5	585.568,098 391.946,817	6	585.568,291 391.946,409	0.451	6	585.568,291 391.946,409	7	585.568,485 391.946,001	0.452
7	585.568,485 391.946,001	8	585.569,112 391.944,68	1.462	8	585.569,112 391.944,68	9	585.570,336 391.942,102	2.854	9	585.570,336 391.942,102	10	585.571,215 391.940,25	2.05
10	585.571,215 391.940,25	11	585.571,888 391.938,876	1.53	11	585.571,888 391.938,876	12	585.575,693 391.931,109	8.649	12	585.575,693 391.931,109	13	585.582,711 391.920,148	13.015
13	585.582,711 391.920,148	14	585.587,477 391.914,204	7.619	14	585.587,477 391.914,204	15	585.590,575 391.911,101	4.385	15	585.590,575 391.911,101	16	585.595,061 391.906,174	6.663

Punct început	X / Y	Punct sfârșit	X / Y	Lungime segment	Punct început	X / Y	Punct sfârșit	X / Y	Lungime segment	Punct început	X / Y	Punct sfârșit	X / Y	Lungime segment
16	585.595,061 391.906,174	17	585.596,043 391.905,095	1.459	17	585.596,043 391.905,095	18	585.596,808 391.904,745	0.841	18	585.596,808 391.904,745	19	585.600,539 391.903,037	4.103
19	585.600,539 391.903,037	20	585.606,918 391.896,138	9.396	20	585.606,918 391.896,138	21	585.615,886 391.886,439	13.21	21	585.615,886 391.886,439	22	585.616,835 391.884,627	2.045
22	585.616,835 391.884,627	23	585.623,327 391.878,738	8.765	23	585.623,327 391.878,738	24	585.629,821 391.872,847	8.768	24	585.629,821 391.872,847	25	585.631,686 391.873,232	1.904
25	585.631,686 391.873,232	26	585.647,296 391.859,712	20.651	26	585.647,296 391.859,712	27	585.649,336 391.857,935	2.705	27	585.649,336 391.857,935	28	585.657,893 391.850,484	11.346
28	585.657,893 391.850,484	29	585.666,771 391.858,837	12.19	29	585.666,771 391.858,837	30	585.673,68 391.866,28	10.155	30	585.673,68 391.866,28	31	585.683,4 391.878,807	15.856
31	585.683,4 391.878,807	32	585.685,463 391.881,736	3.583	32	585.685,463 391.881,736	33	585.674,526 391.890,159	13.805	33	585.674,526 391.890,159	34	585.673,474 391.890,784	1.224
34	585.673,474 391.890,784	35	585.662,955 391.899,154	13.443	35	585.662,955 391.899,154	36	585.658,372 391.902,427	5.632	36	585.658,372 391.902,427	37	585.642,288 391.914,772	20.275
37	585.642,288 391.914,772	38	585.628,802 391.924,223	16.468	38	585.628,802 391.924,223	39	585.624,179 391.927,301	5.554	39	585.624,179 391.927,301	40	585.617,82 391.931,496	7.618
40	585.617,82 391.931,496	41	585.616,837 391.932,11	1.159	41	585.616,837 391.932,11	42	585.605,68 391.938,935	13.079	42	585.605,68 391.938,935	43	585.604,823 391.939,46	1.005
43	585.604,823 391.939,46	44	585.602,723 391.940,744	2.461	44	585.602,723 391.940,744	45	585.597,5 391.944,198	6.262	45	585.597,5 391.944,198	46	585.591,577 391.949,195	7.749
46	585.591,577 391.949,195	47	585.584,89 391.953,624	8.021	47	585.584,89 391.953,624	1	585.583,446 391.954,513	1.696					

** Lungimile segmentelor sunt determinate în planul de proiecție Stereo 70 și sunt rotunjite la 1 milimetru.

*** Distanța dintre puncte este formată din segmente cumulate ce sunt mai mici decât valoarea 1 milimetru.

**DATE DESPRE IMOBILUL NR. 10240**

Oficiul de Cadastru și Publicitate Imobiliară PRAHOVA
Biroul de Cadastru și Publicitate Imobiliară Ploiești

A. Partea I. Descrierea imobilului

TEREN Extravilan

Adresa: Jud. Prahova

Nr. Crt	Nr cadastral Nr. topografic	Suprafața* (mp)	Observații / Referințe
A1		3.136	Sector cadastral:6 Teren neimprejmuit;

B. Partea II. Proprietari și acte

Inscrieri privitoare la dreptul de proprietate și alte drepturi reale	Referințe
/	
Act Administrativ nr. 9386, din 03/04/2023 emis de PRIMARIA COMUNEI BUCOV;	
B1	A1
Intabulare, drept de PROPRIETATE, dobândit prin Lege, cota actuala 1/1, cota initiala 1/1	
1) UAT BUCOV, CIF:2843531	
OBSERVATII: REZERVA LA DISPOZITIA COMISIEI LOCALE DE FOND FUNCJAR	

C. Partea III. SARCINI .

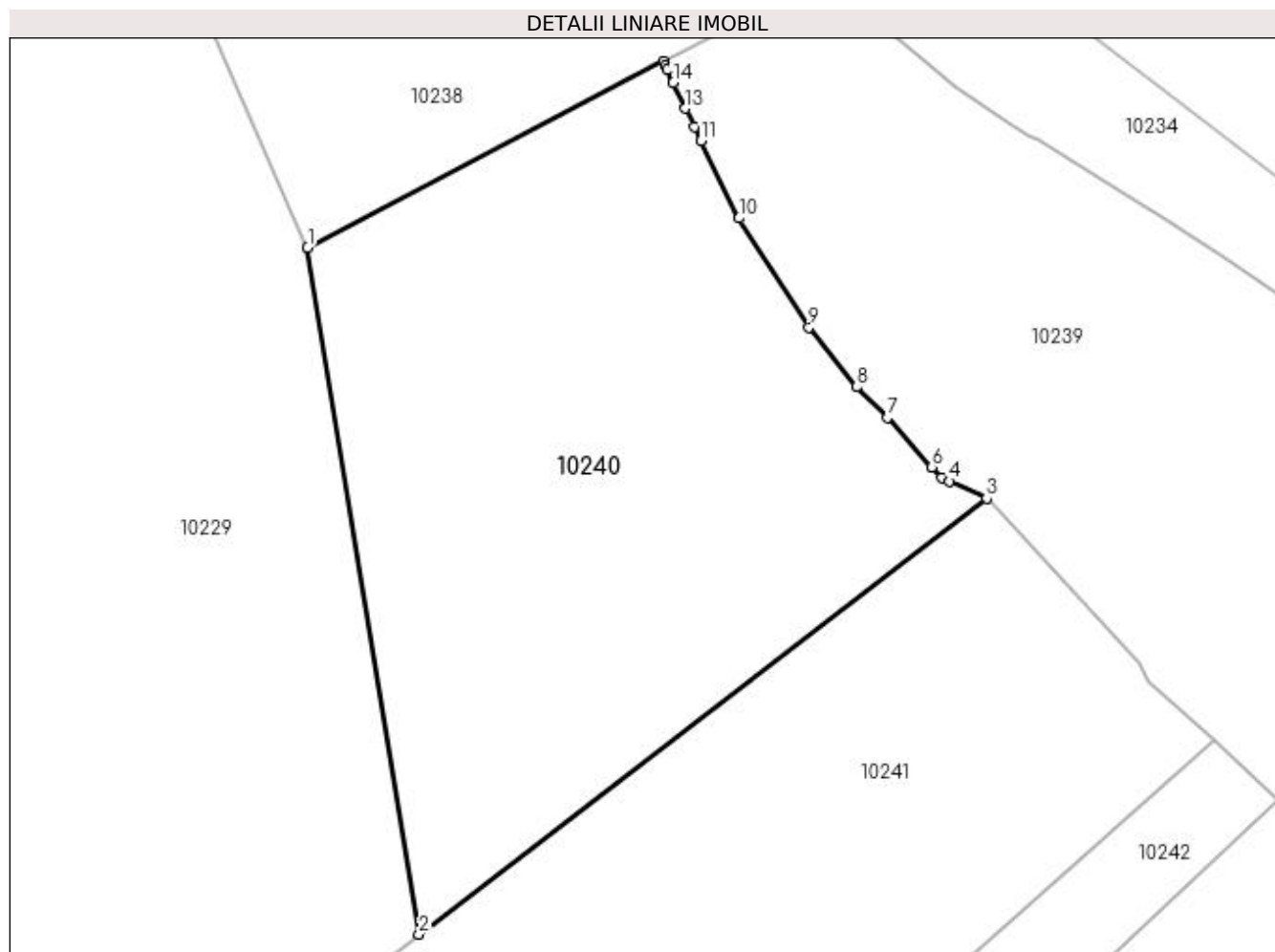
Inscrieri privind dezmembramintele dreptului de proprietate, drepturi reale de garanție și sarcini	Referințe
NU SUNT	

Anexa Nr. 1 La Partea I

Teren

Nr cadastral	Suprafața (mp)*	Observații / Referințe
	3.136	

* Suprafața este determinată în planul de proiecție Stereo 70.



Date referitoare la teren

Crt	Categorie folosință	Intra vilan	Suprafața (mp)	Tarla	Parcelă	Nr. topo	Observații / Referințe
1	pasune	NU	3.136	10	422	-	

Lungime Segmente

1) Valorile lungimilor segmentelor sunt obținute din proiecție în plan.

Punct început	X / Y	Punct sfârșit	X / Y	Lungime segment (** (m)
1	585.532,44 391.928,165	2	585.543,626 391.859,336	69.732
2	585.543,626 391.859,336	3	585.600,539 391.903,037	71.756
3	585.600,539 391.903,037	4	585.596,808 391.904,745	4.103
4	585.596,808 391.904,745	5	585.596,043 391.905,095	0.841
5	585.596,043 391.905,095	6	585.595,061 391.906,174	1.459

Punct început	X / Y	Punct sfârșit	X / Y	Lungime segment (** (m)
6	585.595,061 391.906,174	7	585.590,575 391.911,101	6.663
7	585.590,575 391.911,101	8	585.587,477 391.914,204	4.385
8	585.587,477 391.914,204	9	585.582,711 391.920,148	7.619
9	585.582,711 391.920,148	10	585.575,693 391.931,109	13.015
10	585.575,693 391.931,109	11	585.571,888 391.938,876	8.649
11	585.571,888 391.938,876	12	585.571,215 391.940,25	1.53
12	585.571,215 391.940,25	13	585.570,336 391.942,102	2.05
13	585.570,336 391.942,102	14	585.569,112 391.944,68	2.854
14	585.569,112 391.944,68	15	585.568,485 391.946,001	1.462
15	585.568,485 391.946,001	16	585.568,291 391.946,409	0.452
16	585.568,291 391.946,409	17	585.568,098 391.946,817	0.451
17	585.568,098 391.946,817	1	585.532,44 391.928,165	40.242

** Lungimile segmentelor sunt determinate în planul de proiecție Stereo 70 și sunt rotunjite la 1 milimetru.

*** Distanța dintre puncte este formată din segmente cumulate ce sunt mai mici decât valoarea 1 milimetru.

**DATE DESPRE IMOBILUL NR. 10241**

Oficiul de Cadastru și Publicitate Imobiliară PRAHOVA
Biroul de Cadastru și Publicitate Imobiliară Ploiești

A. Partea I. Descrierea imobilului

TEREN Extravilan

Adresa: Jud. Prahova

Nr. Crt	Nr cadastral Nr. topografic	Suprafața* (mp)	Observații / Referințe
A1		4.000	Sector cadastral:6 Teren neimprejmuit;

B. Partea II. Proprietari și acte

Inscrieri privitoare la dreptul de proprietate și alte drepturi reale	Referințe
/	
Act Administrativ nr. 42053, din 12/09/1996 emis de CJSDPAT PRAHOVA (TITLU DE PROPRIETATE;);	
B1	A1
Intabulare, drept de PROPRIETATE, dobandit prin Reconstituire, cota actuala 1/1, cota initiala 1/1 1) DUMITRESCU ELENA	

C. Partea III. SARCINI .

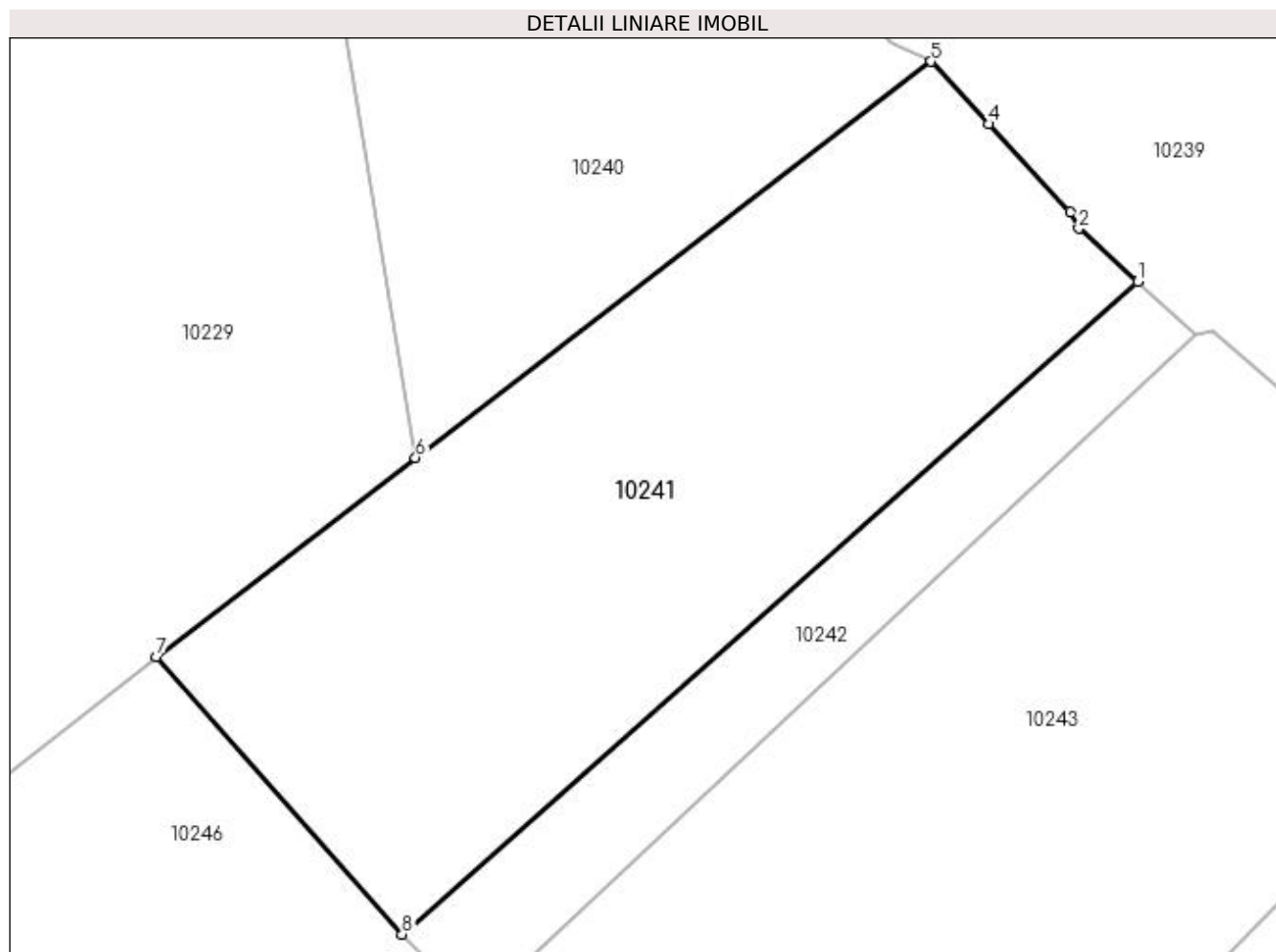
Inscrieri privind dezmembramintele dreptului de proprietate, drepturi reale de garanție și sarcini	Referințe
NU SUNT	

Anexa Nr. 1 La Partea I

Teren

Nr cadastral	Suprafața (mp)*	Observații / Referințe
	4.000	

* Suprafața este determinată în planul de proiecție Stereo 70.



Date referitoare la teren

Crt	Categorie folosință	Intra vilan	Suprafața (mp)	Tarla	Parcelă	Nr. topo	Observații / Referințe
1	pasune	NU	4.000	10	431/1	-	

Lungime Segmente

1) Valorile lungimilor segmentelor sunt obținute din proiecție în plan.

Punct început	X / Y	Punct sfârșit	X / Y	Lungime segment (** (m)
1	585.623,327 391.878,738	2	585.616,835 391.884,627	8.765
2	585.616,835 391.884,627	3	585.615,886 391.886,439	2.045
3	585.615,886 391.886,439	4	585.606,918 391.896,138	13.21
4	585.606,918 391.896,138	5	585.600,539 391.903,037	9.396
5	585.600,539 391.903,037	6	585.543,626 391.859,336	71.756

Punct început	X / Y	Punct sfârșit	X / Y	Lungime segment (** (m)
6	585.543,626 391.859,336	7	585.515,049 391.837,393	36.03
7	585.515,049 391.837,393	8	585.542,15 391.806,743	40.913
8	585.542,15 391.806,743	1	585.623,327 391.878,738	108.503

** Lungimile segmentelor sunt determinate în planul de proiecție Stereo 70 și sunt rotunjite la 1 milimetru.

*** Distanța dintre puncte este formată din segmente cumulate ce sunt mai mici decât valoarea 1 milimetru.

**DATE DESPRE IMOBILUL NR. 10242**

Oficiul de Cadastru și Publicitate Imobiliară PRAHOVA
Biroul de Cadastru și Publicitate Imobiliară Ploiești

A. Partea I. Descrierea imobilului

TEREN Extravilan

Adresa: Jud. Prahova

Nr. Crt	Nr cadastral Nr. topografic	Suprafața* (mp)	Observații / Referințe
A1		1.100	Sector cadastral:6 Teren neimprejmuit;

B. Partea II. Proprietari și acte

Inscrieri privitoare la dreptul de proprietate și alte drepturi reale	Referințe
/	
Act Administrativ nr. 73482, din 30/11/2002 emis de CJSDPAT PRAHOVA (TITLU DE PROPRIETATE;);	
B1	A1
Intabulare, drept de PROPRIETATE, dobandit prin Reconstituire, cota actuala 1/1, cota initiala 1/1	
1) ALECU PETRE	

C. Partea III. SARCINI .

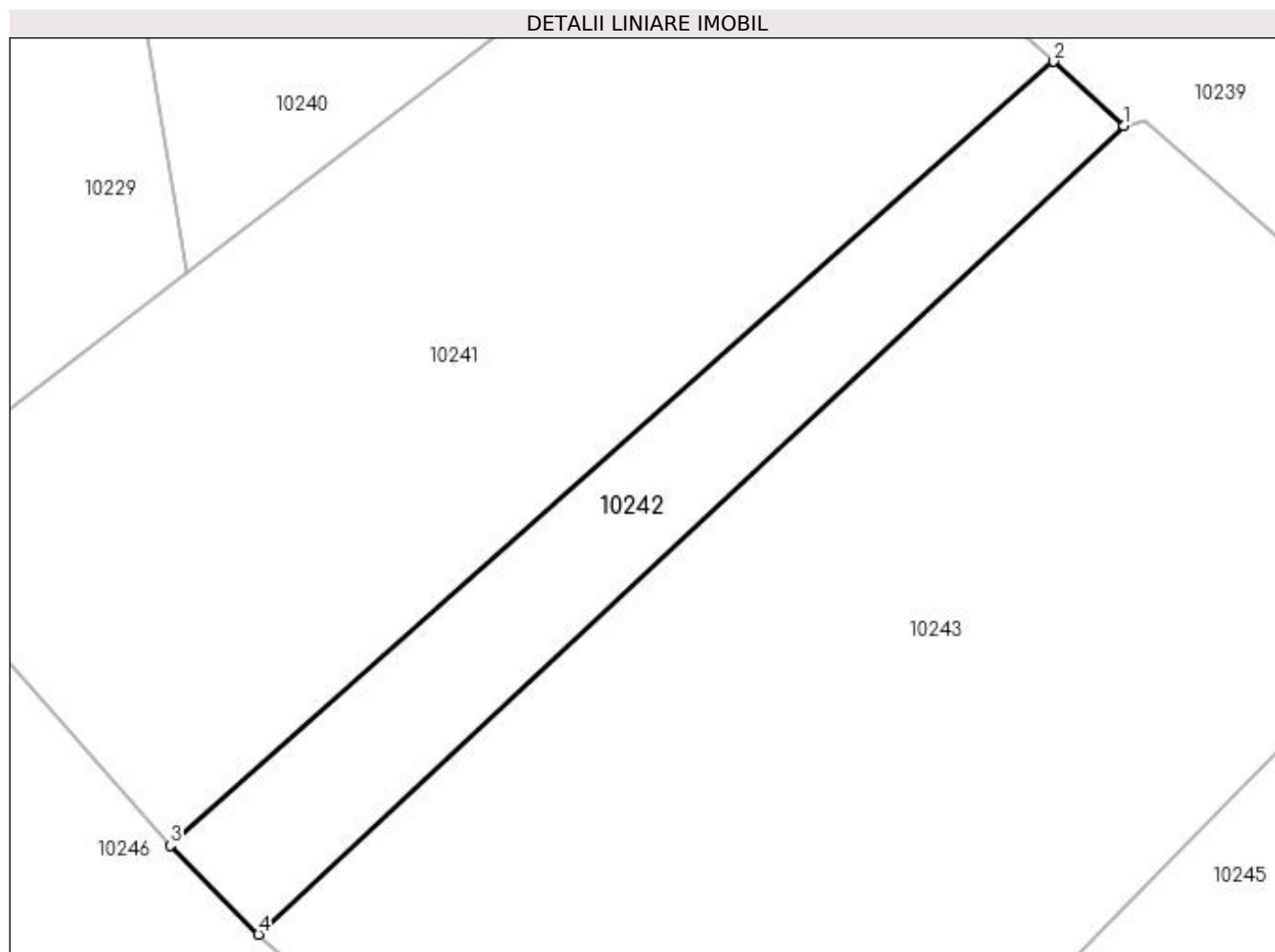
Inscrieri privind dezmembramintele dreptului de proprietate, drepturi reale de garanție și sarcini	Referințe
NU SUNT	

Anexa Nr. 1 La Partea I

Teren

Nr cadastral	Suprafața (mp)*	Observații / Referințe
	1.100	

* Suprafața este determinată în planul de proiecție Stereo 70.



Date referitoare la teren

Crt	Categorie folosință	Intravilan	Suprafața (mp)	Tarla	Parcelă	Nr. topo	Observații / Referințe
1	pasune	NU	1.100	10	431/3	-	

Lungime Segmente

1) Valorile lungimilor segmentelor sunt obținute din proiecție în plan.

Punct început	X / Y	Punct sfârșit	X / Y	Lungime segment (** (m)
1	585.629,821 391.872,847	2	585.623,327 391.878,738	8.768
2	585.623,327 391.878,738	3	585.542,15 391.806,743	108.503
3	585.542,15 391.806,743	4	585.550,273 391.798,561	11.529
4	585.550,273 391.798,561	1	585.629,821 391.872,847	108.841

**** Lungimile segmentelor sunt determinate în planul de proiecție Stereo 70 și sunt rotunjite la 1 milimetru.**

***** Distanța dintre puncte este formată din segmente cumulate ce sunt mai mici decât valoarea 1 milimetru.**

**DATE DESPRE IMOBILUL NR. 10243**

Oficiul de Cadastru și Publicitate Imobiliară PRAHOVA
Biroul de Cadastru și Publicitate Imobiliară Ploiești

A. Partea I. Descrierea imobilului

TEREN Extravilan

Adresa: Jud. Prahova

Nr. Crt	Nr cadastral Nr. topografic	Suprafața* (mp)	Observații / Referințe
A1		5.300	Sector cadastral:6 Teren neimprejmuit;

B. Partea II. Proprietari și acte

Inscrieri privitoare la dreptul de proprietate și alte drepturi reale	Referințe
/	
Act Administrativ nr. 83884, din 30/11/2002 emis de CJSDPAT PRAHOVA (TITLU DE PROPRIETATE;);	
B1	A1
Intabulare, drept de PROPRIETATE, dobandit prin Reconstituire, cota actuala 1/1, cota initiala 1/1 1) CRISTEA EFTIMIE	

C. Partea III. SARCINI .

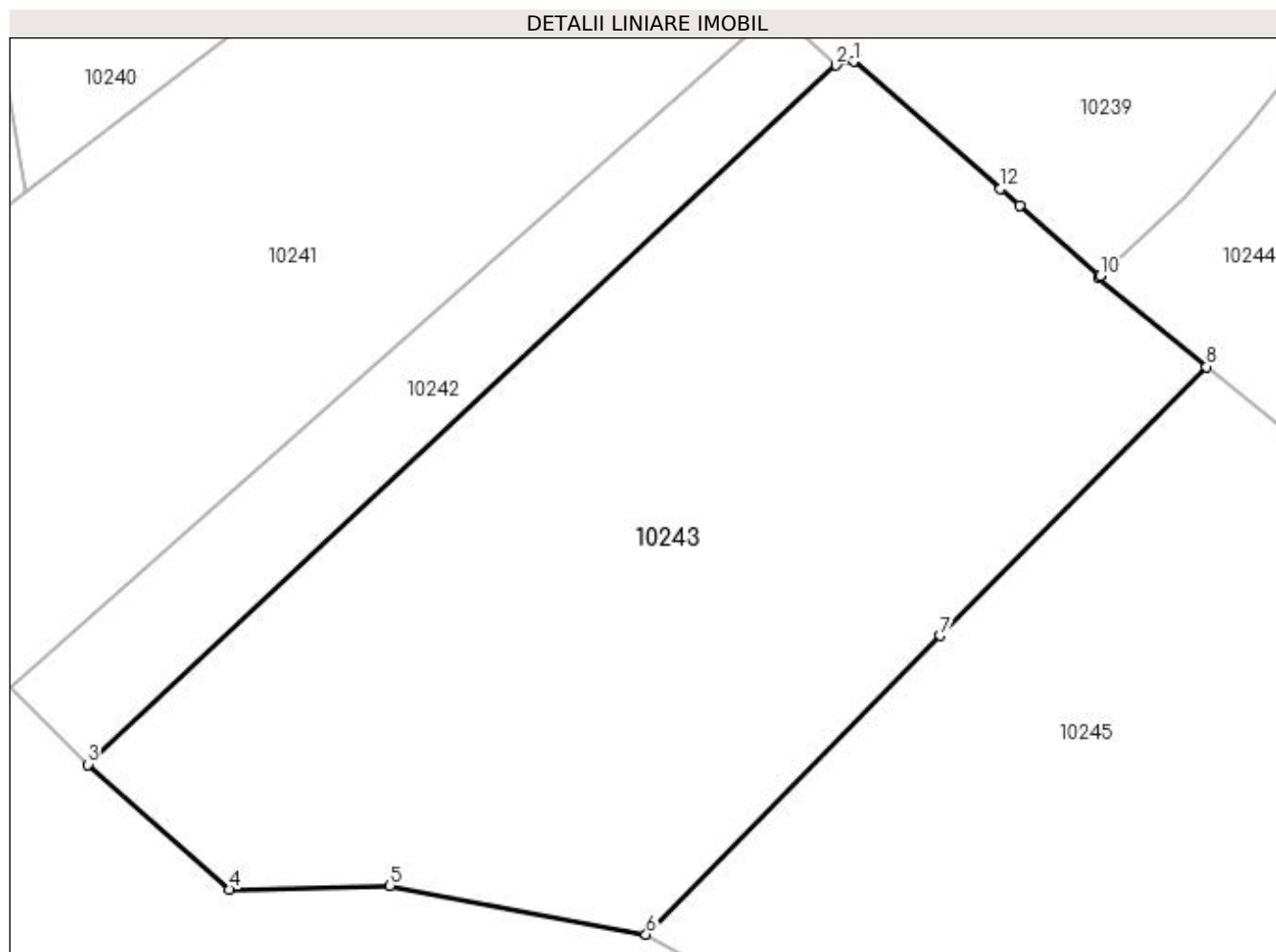
Inscrieri privind dezmembramintele dreptului de proprietate, drepturi reale de garanție și sarcini	Referințe
NU SUNT	

Anexa Nr. 1 La Partea I

Teren

Nr cadastral	Suprafața (mp)*	Observații / Referințe
	5.300	

* Suprafața este determinată în planul de proiecție Stereo 70.



Date referitoare la teren

Crt	Categorie folosință	Intravilan	Suprafața (mp)	Tarla	Parcelă	Nr. topo	Observații / Referințe
1	pasune	NU	5.300	10	431/4	-	

Lungime Segmente

1) Valorile lungimilor segmentelor sunt obținute din proiecție în plan.

Punct început	X / Y	Punct sfârșit	X / Y	Lungime segment (** (m)
1	585.631,686 391.873,232	2	585.629,821 391.872,847	1.904
2	585.629,821 391.872,847	3	585.550,273 391.798,561	108.841
3	585.550,273 391.798,561	4	585.565,376 391.785,314	20.089
4	585.565,376 391.785,314	5	585.582,402 391.785,713	17.031
5	585.582,402 391.785,713	6	585.609,624 391.780,528	27.711

Punct început	X / Y	Punct sfârșit	X / Y	Lungime segment (** (m)
6	585.609,624 391.780,528	7	585.640,852 391.812,243	44.509
7	585.640,852 391.812,243	8	585.669,203 391.840,815	40.251
8	585.669,203 391.840,815	9	585.657,699 391.850,205	14.85
9	585.657,699 391.850,205	10	585.657,893 391.850,484	0.34
10	585.657,893 391.850,484	11	585.649,336 391.857,935	11.346
11	585.649,336 391.857,935	12	585.647,296 391.859,712	2.705
12	585.647,296 391.859,712	1	585.631,686 391.873,232	20.651

** Lungimile segmentelor sunt determinate în planul de proiecție Stereo 70 și sunt rotunjite la 1 milimetru.

*** Distanța dintre puncte este formată din segmente cumulate ce sunt mai mici decât valoarea 1 milimetru.

**DATE DESPRE IMOBILUL NR. 10244**

Oficiul de Cadastru și Publicitate Imobiliară PRAHOVA
Biroul de Cadastru și Publicitate Imobiliară Ploiești

A. Partea I. Descrierea imobilului

TEREN Intravilan

Adresa: Loc. Pleasa, Jud. Prahova

Nr. Crt	Nr cadastral Nr. topografic	Suprafața* (mp)	Observații / Referințe
A1		4.063	Sector cadastral:6 Teren neimprejmuit;

B. Partea II. Proprietari și acte

Inscrieri privitoare la dreptul de proprietate și alte drepturi reale	Referințe
/	
Act Administrativ nr. 9383, din 03/04/2023 emis de PRIMARIA COMUNEI BUCOV;	
B1	A1
Intabulare, drept de PROPRIETATE, dobândit prin Lege, cota actuala 1/1, cota initiala 1/1	
1) UAT BUCOV, CIF:2843531	
OBSERVATII: REZERVA LA DISPOZITIA COMISIEI LOCALE DE FOND FUNCJAR	

C. Partea III. SARCINI .

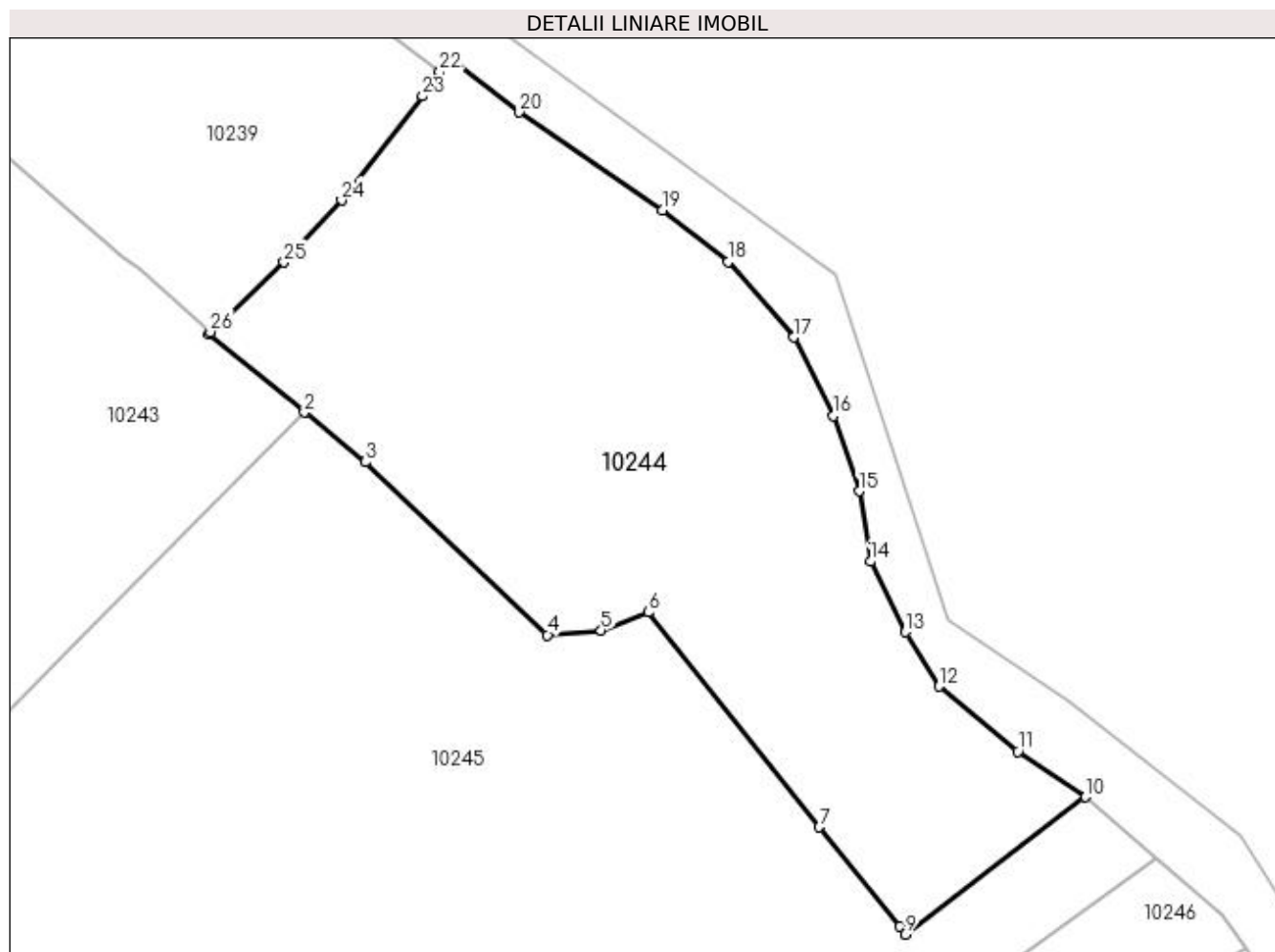
Inscrieri privind dezmembramintele dreptului de proprietate, drepturi reale de garanție și sarcini	Referințe
NU SUNT	

Anexa Nr. 1 La Partea I

Teren

Nr cadastral	Suprafața (mp)*	Observații / Referințe
	4.063	

* Suprafața este determinată în planul de proiecție Stereo 70.



Date referitoare la teren

Crt	Categorie folosință	Intravilan	Suprafața (mp)	Tarla	Parcelă	Nr. topo	Observații / Referințe
1	pasune	DA	4.063	10	427	-	

Lungime Segmente

1) Valorile lungimilor segmentelor sunt obținute din proiecție în plan.

Punct început	X / Y	Punct sfârșit	X / Y	Lungime segment (** (m)
1	585.657,699 391.850,205	2	585.669,203 391.840,815	14.85
3	585.676,498 391.834,861	4	585.698,434 391.814,079	30.217
5	585.704,856 391.814,65	6	585.710,567 391.816,816	6.108
7	585.731,072 391.791,019	8	585.740,793 391.779,082	15.394
9	585.741,391 391.778,131	10	585.763,077 391.794,63	27.249

Punct început	X / Y	Punct sfârșit	X / Y	Lungime segment (** (m)
2	585.669,203 391.840,815	3	585.676,498 391.834,861	9.416
4	585.698,434 391.814,079	5	585.704,856 391.814,65	6.447
6	585.710,567 391.816,816	7	585.731,072 391.791,019	32.954
8	585.740,793 391.779,082	9	585.741,391 391.778,131	1.123
10	585.763,077 391.794,63	11	585.754,927 391.800,106	9.819

Punct început	X / Y	Punct sfârșit	X / Y	Lungime segment (** (m)
11	585.754,927 391.800,106	12	585.745,478 391.807,9	12.249
13	585.741,439 391.814,44	14	585.737,207 391.822,903	9.462
15	585.735,861 391.831,366	16	585.732,784 391.840,407	9.55
17	585.727,975 391.849,831	18	585.720,089 391.858,872	11.997
19	585.712,246 391.865,131	20	585.695,059 391.876,875	20.816
21	585.687,0 391.882,958	22	585.685,463 391.881,736	1.964
23	585.683,4 391.878,807	24	585.673,68 391.866,28	15.856
25	585.666,771 391.858,837	26	585.657,893 391.850,484	12.19

Punct început	X / Y	Punct sfârșit	X / Y	Lungime segment (** (m)
12	585.745,478 391.807,9	13	585.741,439 391.814,44	7.687
14	585.737,207 391.822,903	15	585.735,861 391.831,366	8.569
16	585.732,784 391.840,407	17	585.727,975 391.849,831	10.58
18	585.720,089 391.858,872	19	585.712,246 391.865,131	10.034
20	585.695,059 391.876,875	21	585.687,0 391.882,958	10.097
22	585.685,463 391.881,736	23	585.683,4 391.878,807	3.583
24	585.673,68 391.866,28	25	585.666,771 391.858,837	10.155
26	585.657,893 391.850,484	1	585.657,699 391.850,205	0.34

** Lungimile segmentelor sunt determinate în planul de proiecție Stereo 70 și sunt rotunjite la 1 milimetru.

*** Distanța dintre puncte este formată din segmente cumulate ce sunt mai mici decât valoarea 1 milimetru.

**DATE DESPRE IMOBILUL NR. 10245**

Oficiul de Cadastru și Publicitate Imobiliară PRAHOVA
Biroul de Cadastru și Publicitate Imobiliară Ploiești

A. Partea I. Descrierea imobilului

TEREN Extravilan

Adresa: Jud. Prahova

Nr. Crt	Nr cadastral Nr. topografic	Suprafața* (mp)	Observații / Referințe
A1		6.910	Sector cadastral:6 Teren neimprejmuit;

B. Partea II. Proprietari și acte

Inscrieri privitoare la dreptul de proprietate și alte drepturi reale	Referințe
/	
Act Administrativ nr. 9382, din 03/04/2023 emis de PRIMARIA COMUNEI BUCOV;	
B1	A1
Intabulare, drept de PROPRIETATE, dobândit prin Lege, cota actuala 1/1, cota initiala 1/1	
1) UAT BUCOV, CIF:2843531	
OBSERVATII: REZERVA LA DISPOZITIA COMISIEI LOCALE DE FOND FUNCAR	

C. Partea III. SARCINI .

Inscrieri privind dezmembramintele dreptului de proprietate, drepturi reale de garanție și sarcini	Referințe
NU SUNT	

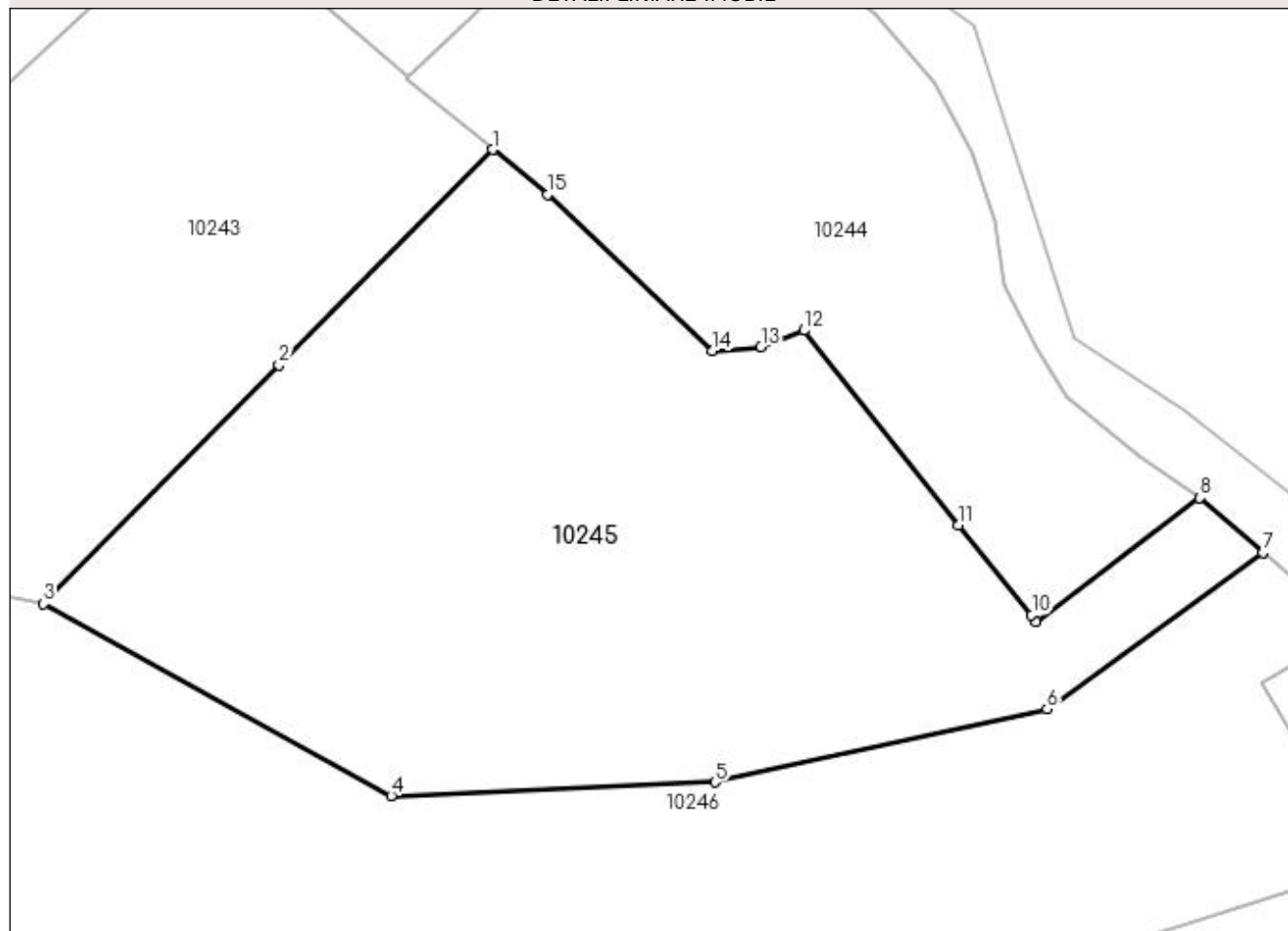
Anexa Nr. 1 La Partea I

Teren

Nr cadastral	Suprafața (mp)*	Observații / Referințe
	6.910	

* Suprafața este determinată în planul de proiecție Stereo 70.

DETALII LINIARE IMOBIL



Date referitoare la teren

Crt	Categorie folosință	Intra vilan	Suprafața (mp)	Tarla	Parcelă	Nr. topo	Observații / Referințe
1	pasune	NU	6.910	10	431/5	-	

Lungime Segmente

1) Valorile lungimilor segmentelor sunt obținute din proiecție în plan.

Punct început	X / Y	Punct sfârșit	X / Y	Lungime segment (** (m)
1	585.669,203 391.840,815	2	585.640,852 391.812,243	40.251
2	585.640,852 391.812,243	3	585.609,624 391.780,528	44.509
3	585.609,624 391.780,528	4	585.655,763 391.755,079	52.692
4	585.655,763 391.755,079	5	585.698,783 391.756,891	43.058
5	585.698,783 391.756,891	6	585.742,856 391.766,579	45.125

Punct început	X / Y	Punct sfârșit	X / Y	Lungime segment (** (m)
6	585.742,856 391.766,579	7	585.771,475 391.787,374	35.376
7	585.771,475 391.787,374	8	585.763,077 391.794,63	11.098
8	585.763,077 391.794,63	9	585.741,391 391.778,131	27.249
9	585.741,391 391.778,131	10	585.740,793 391.779,082	1.123
10	585.740,793 391.779,082	11	585.731,072 391.791,019	15.394
11	585.731,072 391.791,019	12	585.710,567 391.816,816	32.954
12	585.710,567 391.816,816	13	585.704,856 391.814,65	6.108
13	585.704,856 391.814,65	14	585.698,434 391.814,079	6.447
14	585.698,434 391.814,079	15	585.676,498 391.834,861	30.217
15	585.676,498 391.834,861	1	585.669,203 391.840,815	9.416

** Lungimile segmentelor sunt determinate în planul de proiecție Stereo 70 și sunt rotunjite la 1 milimetru.

*** Distanța dintre puncte este formată din segmente cumulate ce sunt mai mici decât valoarea 1 milimetru.

**DATE DESPRE IMOBILUL NR. 10246**

Oficiul de Cadastru și Publicitate Imobiliară PRAHOVA
Biroul de Cadastru și Publicitate Imobiliară Ploiești

A. Partea I. Descrierea imobilului

TEREN Extravilan

Adresa: Jud. Prahova

Nr. Crt	Nr cadastral Nr. topografic	Suprafața* (mp)	Observații / Referințe
A1		18.500	Sector cadastral:6 Teren neimprejmuit;

B. Partea II. Proprietari și acte

Inscrieri privitoare la dreptul de proprietate și alte drepturi reale	Referințe
/	
Act Administrativ nr. 207244, din 23/08/2010 emis de CJSDPAT PRAHOVA (TITLU DE PROPRIETATE;);	
B1	A1
Intabulare, drept de PROPRIETATE, dobândit prin Reconstituire, cota actuala 1/1, cota initiala 1/1	
1) DUMITRESCU FLORICA	
2) NEAGOE ILIE FLORIN	
3) RUSU LILIANA	

C. Partea III. SARCINI .

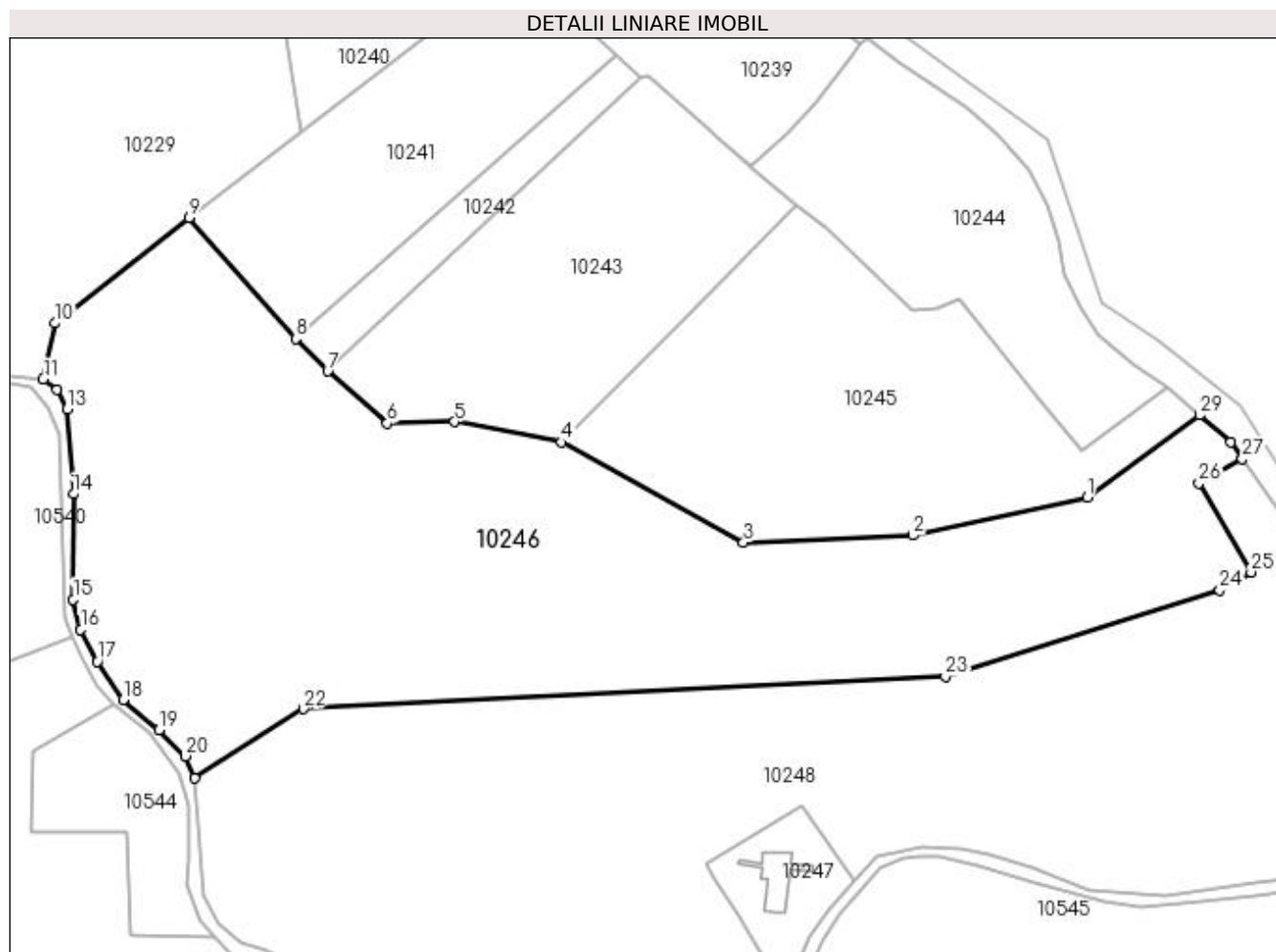
Inscrieri privind dezmembramintele dreptului de proprietate, drepturi reale de garanție și sarcini	Referințe
NU SUNT	

Anexa Nr. 1 La Partea I

Teren

Nr cadastral	Suprafața (mp)*	Observații / Referințe
	18.500	

* Suprafața este determinată în planul de proiecție Stereo 70.



Date referitoare la teren

Crt	Categorie folosință	Intra vilan	Suprafața (mp)	Tarla	Parcelă	Nr. topo	Observații / Referințe
1	pașune	NU	18.500	10	432/11	-	

Lungime Segmente

1) Valorile lungimilor segmentelor sunt obținute din proiecție în plan.

Punct început	X / Y	Punct sfârșit	X / Y	Lungime segment (** (m)
1	585.742,856 391.766,579	2	585.698,783 391.756,891	45.125
3	585.655,763 391.755,079	4	585.609,624 391.780,528	52.692
5	585.582,402 391.785,713	6	585.565,376 391.785,314	17.031
7	585.550,273 391.798,561	8	585.542,15 391.806,743	11.529
9	585.515,049 391.837,393	10	585.481,026 391.810,654	43.273

Punct început	X / Y	Punct sfârșit	X / Y	Lungime segment (** (m)
2	585.698,783 391.756,891	3	585.655,763 391.755,079	43.058
4	585.609,624 391.780,528	5	585.582,402 391.785,713	27.711
6	585.565,376 391.785,314	7	585.550,273 391.798,561	20.089
8	585.542,15 391.806,743	9	585.515,049 391.837,393	40.913
10	585.481,026 391.810,654	11	585.478,062 391.796,448	14.512

Punct început	X / Y	Punct sfârșit	X / Y	Lungime segment (** (m)
11	585.478,062 391.796,448	12	585.481,62 391.793,853	4.404
13	585.484,121 391.788,952	14	585.485,728 391.767,36	21.652
15	585.485,693 391.740,659	16	585.487,6 391.733,031	7.863
17	585.491,763 391.724,883	18	585.498,355 391.715,176	11.734
19	585.507,392 391.707,485	20	585.514,157 391.700,898	9.442
21	585.516,412 391.695,351	22	585.544,071 391.712,882	32.747
23	585.707,018 391.721,036	24	585.776,557 391.742,905	72.897
25	585.784,532 391.747,549	26	585.771,259 391.770,133	26.196
27	585.782,289 391.776,355	28	585.779,407 391.780,52	5.065
29	585.771,475 391.787,374	1	585.742,856 391.766,579	35.376

Punct început	X / Y	Punct sfârșit	X / Y	Lungime segment (** (m)
12	585.481,62 391.793,853	13	585.484,121 391.788,952	5.502
14	585.485,728 391.767,36	15	585.485,693 391.740,659	26.701
16	585.487,6 391.733,031	17	585.491,763 391.724,883	9.15
18	585.498,355 391.715,176	19	585.507,392 391.707,485	11.867
20	585.514,157 391.700,898	21	585.516,412 391.695,351	5.988
22	585.544,071 391.712,882	23	585.707,018 391.721,036	163.151
24	585.776,557 391.742,905	25	585.784,532 391.747,549	9.229
26	585.771,259 391.770,133	27	585.782,289 391.776,355	12.664
28	585.779,407 391.780,52	29	585.771,475 391.787,374	10.483

** Lungimile segmentelor sunt determinate în planul de proiecție Stereo 70 și sunt rotunjite la 1 milimetru.

*** Distanța dintre puncte este formată din segmente cumulate ce sunt mai mici decât valoarea 1 milimetru.

**DATE DESPRE IMOBILUL NR. 10247**

Oficiul de Cadastru și Publicitate Imobiliară PRAHOVA
Biroul de Cadastru și Publicitate Imobiliară Ploiești

A. Partea I. Descrierea imobilului

TEREN Extravilan

Adresa: Jud. Prahova, Sonda petroliera 781SRP Boldesti, T10, Cc433

Nr. Crt	Nr cadastral Nr. topografic	Suprafața* (mp)	Observații / Referințe
A1	22890	861	Sector cadastral:6 Teren neimprejmuit;

Construcții

Crt	Nr cadastral Nr. topografic	Adresa	Observații / Referințe
A1.1	22890-C1	Jud. Prahova, Sonda petroliera 781SRP Boldesti, T10, Cc433	Nr. niveluri:1; S. construita la sol:106 mp; S. construita desfasurata:106 mp; Platforma tehnologica construita in anul 1930, fara acoperis, fara pereti, fara lift, fara certificat energetic

B. Partea II. Proprietari și acte

Inscrieri privitoare la dreptul de proprietate și alte drepturi reale		Referințe
57429 / 27/09/2012		
Act Administrativ nr. 12718, din 31/07/2012 emis de MINISTERUL ECONOMIEI, COMERTULUI SI MEDIULUI DE AF;		
B1	Intabulare, drept de PROPRIETATE, dobandit prin Lege, cota actuala 1/1, cota initiala 1/1 1) S.C. OMV PETROM S.A., CIF:1590082	A1, A1.1

C. Partea III. SARCINI .

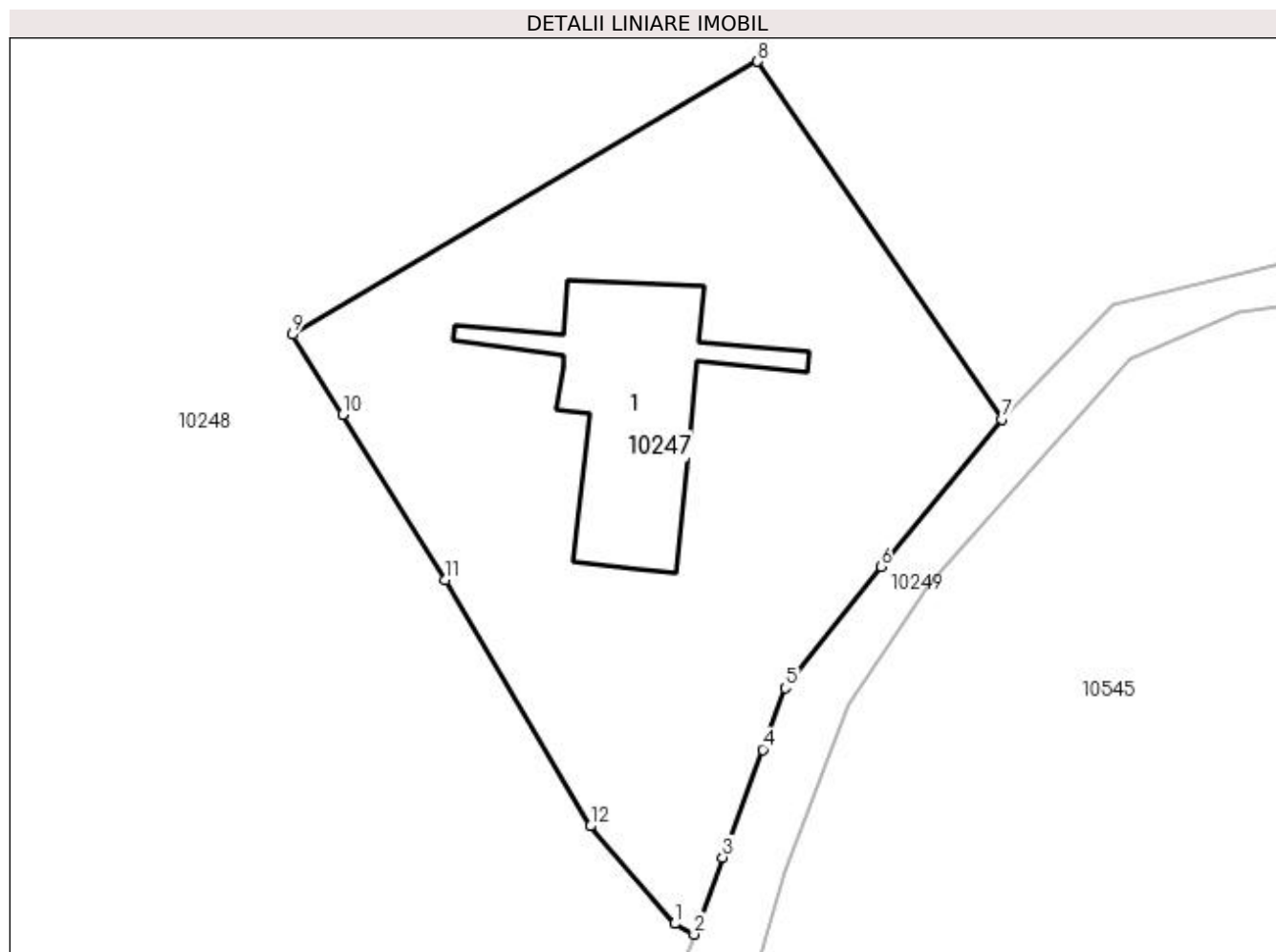
Inscrieri privind dezmembramintele dreptului de proprietate, drepturi reale de garanție și sarcini	Referințe
NU SUNT	

Anexa Nr. 1 La Partea I

Teren

Nr cadastral	Suprafața (mp)*	Observații / Referințe
22890	861	

* Suprafața este determinată în planul de proiecție Stereo 70.



Date referitoare la teren

Crt	Categorie folosință	Intravilan	Suprafața (mp)	Tarla	Parcelă	Nr. topo	Observații / Referințe
1	curți constructii	NU	675	10	433	-	
2	drum	NU	186	10	433	-	

Date referitoare la construcții

Crt	Număr	Destinație construcție	Supraf. (mp)	Situație juridică	Observații / Referințe
A1.1	22890-C1	construcții industriale și edilitare	106	Cu acte	Nr. niveluri:1; S. construita la sol:106 mp; S. construita desfasurata:106 mp; Platforma tehnologica construita in anul 1930, fara acoperis, fara pereti, fara lift, fara certificat energetic

Lungime Segmente

1) Valorile lungimilor segmentelor sunt obținute din proiecție în plan.

Punct început	X / Y	Punct sfârșit	X / Y	Lungime segment (** (m))
1	585.666,395 391.642,532	2	585.667,423 391.641,969	1.172
2	585.667,423 391.641,969	3	585.668,928 391.646,041	4.341

Punct început	X / Y	Punct sfârşit	X / Y	Lungime segment (** (m)
3	585.668,928 391.646,041	4	585.671,045 391.651,766	6.104
4	585.671,045 391.651,766	5	585.672,251 391.655,028	3.478
5	585.672,251 391.655,028	6	585.677,316 391.661,469	8.194
6	585.677,316 391.661,469	7	585.683,73 391.669,281	10.108
7	585.683,73 391.669,281	8	585.670,777 391.688,238	22.96
8	585.670,777 391.688,238	9	585.646,117 391.673,764	28.594
9	585.646,117 391.673,764	10	585.648,765 391.669,511	5.01
10	585.648,765 391.669,511	11	585.654,218 391.660,752	10.318
11	585.654,218 391.660,752	12	585.661,907 391.647,7	15.148
12	585.661,907 391.647,7	1	585.666,395 391.642,532	6.845

** Lungimile segmentelor sunt determinate în planul de proiecţie Stereo 70 şi sunt rotunjite la 1 milimetru.

*** Distanţa dintre puncte este formată din segmente cumulate ce sunt mai mici decât valoarea 1 milimetru.

**DATE DESPRE IMOBILUL NR. 10248**

Oficiul de Cadastru și Publicitate Imobiliară PRAHOVA
Biroul de Cadastru și Publicitate Imobiliară Ploiești

A. Partea I. Descrierea imobilului

TEREN Extravilan

Adresa: Jud. Prahova

Nr. Crt	Nr cadastral Nr. topografic	Suprafața* (mp)	Observații / Referințe
A1		20.000	Sector cadastral:6 Teren neimprejmuit;

B. Partea II. Proprietari și acte

Inscrieri privitoare la dreptul de proprietate și alte drepturi reale	Referințe
/	
Act Administrativ nr. 134, din 25/01/2007 emis de CJSDPAT PRAHOVA (TITLU DE PROPRIETATE;);	
B1	A1
Intabulare, drept de PROPRIETATE, dobândit prin Reconstituire, cota actuala 1/1, cota initiala 1/1	
1) DUMITRESCU SERGIU	
2) NEAGOE VALENTINA	
3) ANTONESCU ANGELICA	

C. Partea III. SARCINI .

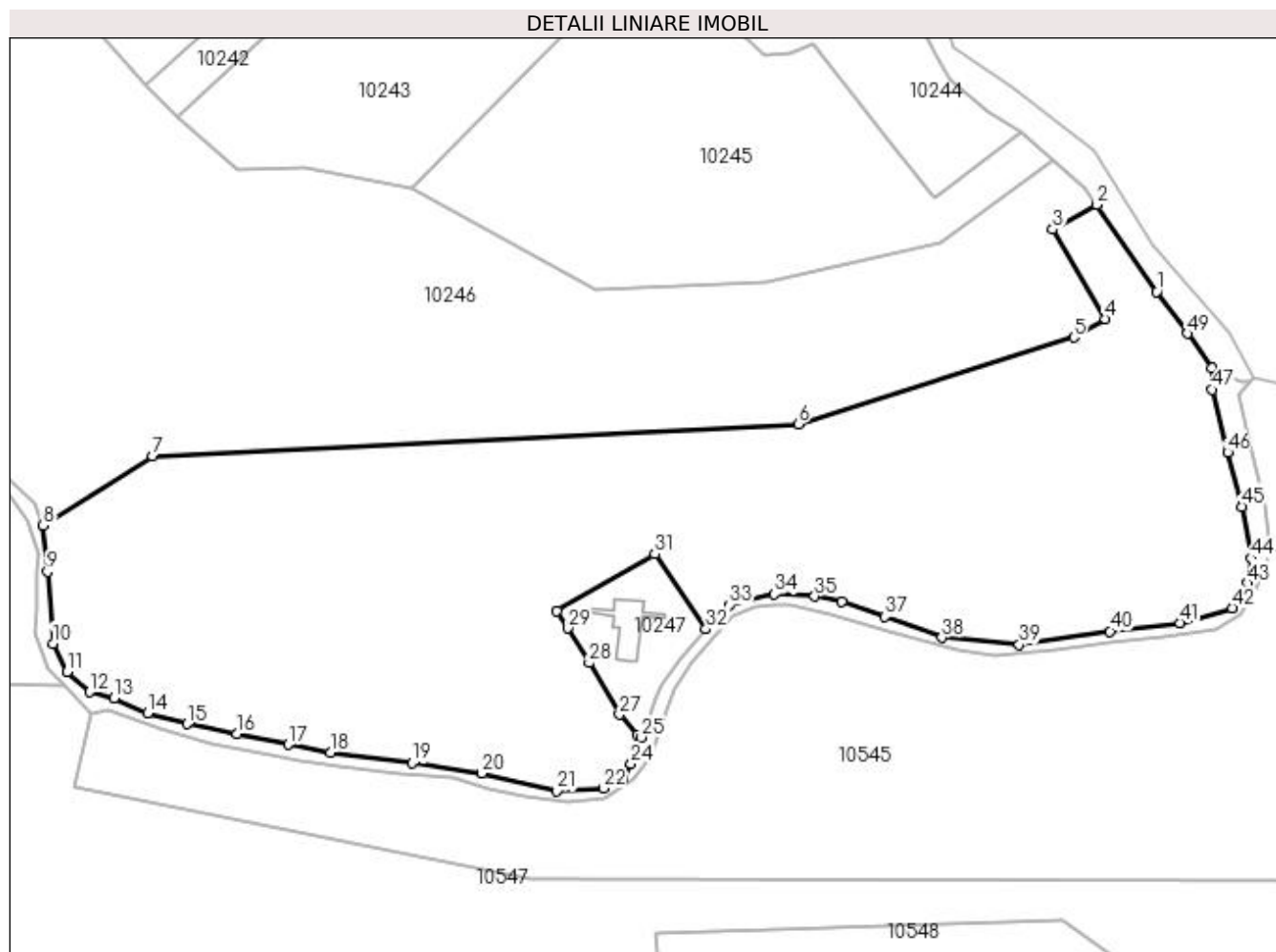
Inscrieri privind dezmembramintele dreptului de proprietate, drepturi reale de garanție și sarcini	Referințe
NU SUNT	

Anexa Nr. 1 La Partea I

Teren

Nr cadastral	Suprafața (mp)*	Observații / Referințe
	20.000	

* Suprafața este determinată în planul de proiecție Stereo 70.



Date referitoare la teren

Crt	Categorie folosință	Intra vilan	Suprafața (mp)	Tarla	Parcelă	Nr. topo	Observații / Referințe
1	pașune	NU	20.000	10	432/10	-	

Lungime Segmente

1) Valorile lungimilor segmentelor sunt obținute din proiecție în plan.

Punct început	X / Y	Punct sfârșit	X / Y	Lungime segment	Punct început	X / Y	Punct sfârșit	X / Y	Lungime segment	Punct început	X / Y	Punct sfârșit	X / Y	Lungime segment
1	585.797,478 391.754,407	2	585.782,289 391.776,355	26.69 1	2	585.771,259 391.770,133	3	585.771,259 391.770,133	12.66 4	3	585.771,259 391.770,133	4	585.784,532 391.747,549	26.19 6
4	585.784,532 391.747,549	5	585.776,557 391.742,905	9.229	5	585.776,557 391.742,905	6	585.707,018 391.721,036	72.89 7	6	585.707,018 391.721,036	7	585.544,071 391.712,882	163.1 51
7	585.544,071 391.712,882	8	585.516,412 391.695,351	32.74 7	8	585.516,412 391.695,351	9	585.517,453 391.683,735	11.66 3	9	585.517,453 391.683,735	10	585.518,849 391.665,654	18.13 5
10	585.518,849 391.665,654	11	585.522,493 391.658,547	7.987	11	585.522,493 391.658,547	12	585.528,15 391.653,397	7.65	12	585.528,15 391.653,397	13	585.534,336 391.651,931	6.357
13	585.534,336 391.651,931	14	585.542,743 391.648,034	9.266	14	585.542,743 391.648,034	15	585.552,824 391.645,375	10.42 6	15	585.552,824 391.645,375	16	585.565,379 391.642,821	12.81 2
16	585.565,379 391.642,821	17	585.578,28 391.640,166	13.17 1	17	585.578,28 391.640,166	18	585.588,996 391.638,148	10.90 4	18	585.588,996 391.638,148	19	585.609,494 391.635,471	20.67 2

Punct început	X / Y	Punct sfârșit	X / Y	Lungime segment	Punct început	X / Y	Punct sfârșit	X / Y	Lungime segment	Punct început	X / Y	Punct sfârșit	X / Y	Lungime segment
19	585.609,494 391.635,471	20	585.627,157 391.632,928	17.845	20	585.627,157 391.632,928	21	585.646,11 391.628,349	19.498	21	585.646,11 391.628,349	22	585.657,891 391.629,122	11.806
22	585.657,891 391.629,122	23	585.662,721 391.631,727	5.488	23	585.662,721 391.631,727	24	585.664,845 391.635,201	4.072	24	585.664,845 391.635,201	25	585.667,423 391.641,969	7.242
25	585.667,423 391.641,969	26	585.666,395 391.642,532	1.172	26	585.666,395 391.642,532	27	585.661,907 391.647,7	6.845	27	585.661,907 391.647,7	28	585.654,218 391.660,752	15.148
28	585.654,218 391.660,752	29	585.648,765 391.669,511	10.318	29	585.648,765 391.669,511	30	585.646,117 391.673,764	5.01	30	585.646,117 391.673,764	31	585.670,777 391.688,238	28.594
31	585.670,777 391.688,238	32	585.683,73 391.669,281	22.96	32	585.683,73 391.669,281	33	585.689,639 391.675,351	8.471	33	585.689,639 391.675,351	34	585.700,988 391.678,089	11.675
34	585.700,988 391.678,089	35	585.711,163 391.677,502	10.192	35	585.711,163 391.677,502	36	585.718,012 391.676,133	6.984	36	585.718,012 391.676,133	37	585.728,972 391.672,418	11.573
37	585.728,972 391.672,418	38	585.743,257 391.667,138	15.23	38	585.743,257 391.667,138	39	585.762,825 391.665,378	19.647	39	585.762,825 391.665,378	40	585.785,719 391.668,703	23.134
40	585.785,719 391.668,703	41	585.803,331 391.670,853	17.743	41	585.803,331 391.670,853	42	585.816,639 391.674,569	13.817	42	585.816,639 391.674,569	43	585.820,355 391.680,826	7.277
43	585.820,355 391.680,826	44	585.821,334 391.687,084	6.334	44	585.821,334 391.687,084	45	585.818,986 391.700,186	13.311	45	585.818,986 391.700,186	46	585.815,392 391.713,823	14.103
46	585.815,392 391.713,823	47	585.811,574 391.729,684	16.314	47	585.811,574 391.729,684	48	585.811,438 391.735,079	5.397	48	585.811,438 391.735,079	49	585.805,227 391.743,814	10.718
49	585.805,227 391.743,814	1	585.797,478 391.754,407	13.125										

** Lungimile segmentelor sunt determinate în planul de proiecție Stereo 70 și sunt rotunjite la 1 milimetru.

*** Distanța dintre puncte este formată din segmente cumulate ce sunt mai mici decât valoarea 1 milimetru.

**DATE DESPRE IMOBILUL NR. 10249**

Oficiul de Cadastru și Publicitate Imobiliară PRAHOVA
Biroul de Cadastru și Publicitate Imobiliară Ploiești

A. Partea I. Descrierea imobilului

TEREN Extravilan

Adresa: Jud. Prahova

Nr. Crt	Nr cadastral Nr. topografic	Suprafața* (mp)	Observații / Referințe
A1		3.247	Sector cadastral:6 Teren neimprejmuit;

B. Partea II. Proprietari și acte

Inscrieri privitoare la dreptul de proprietate și alte drepturi reale	Referințe
/	
Act Administrativ nr. 17, din 26/03/1999 emis de PRIMARIA COMUNEI BUCOV;	
B1	Inscrierea provizorie, drept de PROPRIETATE, dobandit prin Lege, cota actuala 1/1, cota initiala 1/1
	1) UAT BUCOV, CIF:2843531
	OBSERVATII: DOMENIUL PUBLIC

C. Partea III. SARCINI .

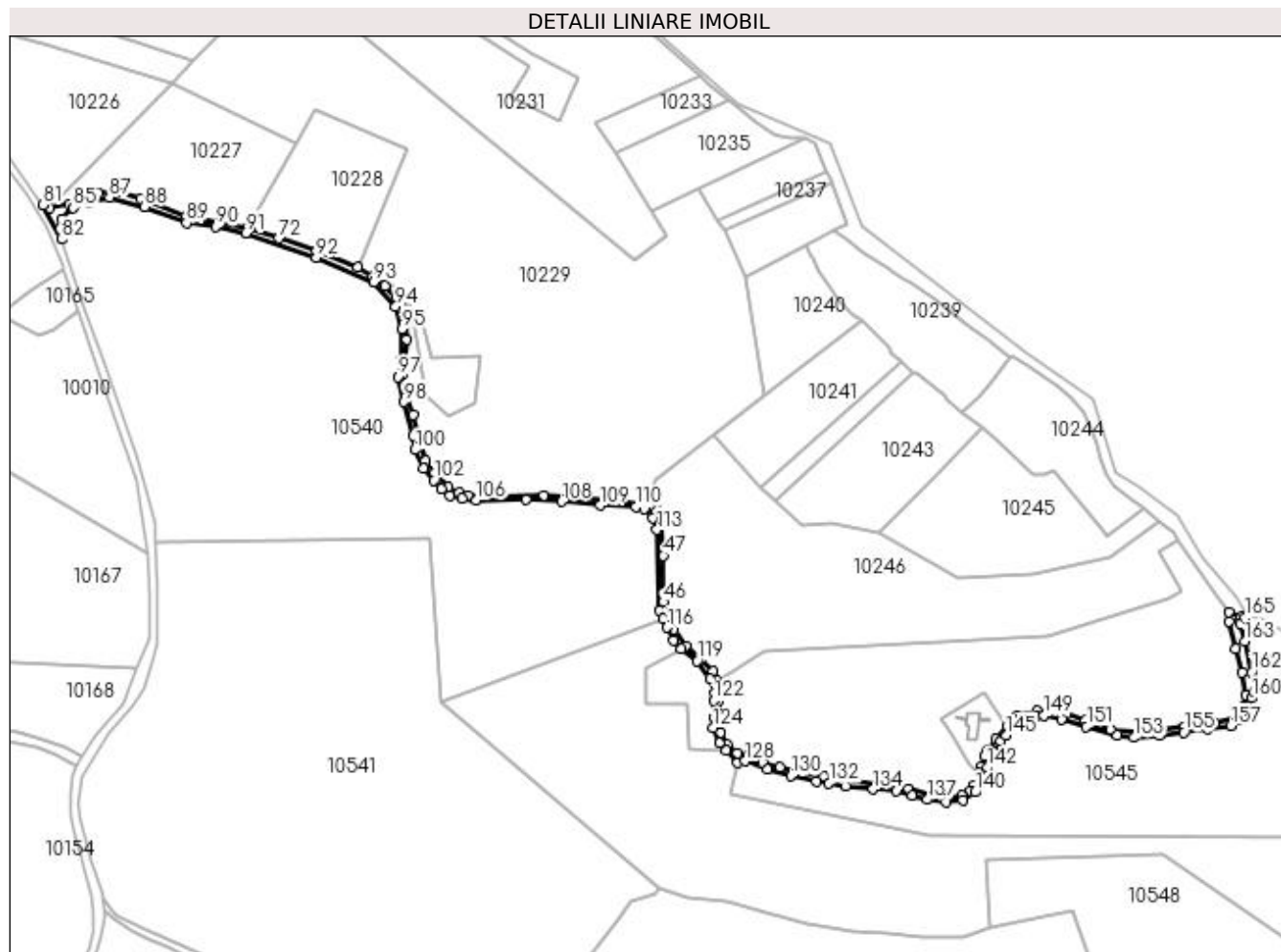
Inscrieri privind dezmembramintele dreptului de proprietate, drepturi reale de garanție și sarcini	Referințe
NU SUNT	

Anexa Nr. 1 La Partea I

Teren

Nr cadastral	Suprafața (mp)*	Observații / Referințe
	3.247	

* Suprafața este determinată în planul de proiecție Stereo 70.



Date referitoare la teren

Crt	Categorie folosință	Intra vilan	Suprafața (mp)	Tarla	Parcelă	Nr. topo	Observații / Referințe
1	drum	NU	3.247	10	436	-	

Lungime Segmente

1) Valorile lungimilor segmentelor sunt obținute din proiecție în plan.

Punct început	X / Y	Punct sfârșit	X / Y	Lungime segment	Punct început	X / Y	Punct sfârșit	X / Y	Lungime segment	Punct început	X / Y	Punct sfârșit	X / Y	Lungime segment
1	585.818,808 391.731,903	2	585.811,438 391.735,079	8.025	2	585.811,438 391.735,079	3	585.811,574 391.729,684	5.397	3	585.811,574 391.729,684	4	585.815,392 391.713,823	16.314
4	585.815,392 391.713,823	5	585.818,986 391.700,186	14.103	5	585.818,986 391.700,186	6	585.821,334 391.687,084	13.311	6	585.821,334 391.687,084	7	585.820,355 391.680,826	6.334
7	585.820,355 391.680,826	8	585.816,639 391.674,569	7.277	8	585.816,639 391.674,569	9	585.803,331 391.670,853	13.817	9	585.803,331 391.670,853	10	585.785,719 391.668,703	17.743
10	585.785,719 391.668,703	11	585.762,825 391.665,378	23.134	11	585.762,825 391.665,378	12	585.743,257 391.667,138	19.647	12	585.743,257 391.667,138	13	585.728,972 391.672,418	15.233
13	585.728,972 391.672,418	14	585.718,012 391.676,133	11.573	14	585.718,012 391.676,133	15	585.711,163 391.677,502	6.984	15	585.711,163 391.677,502	16	585.700,988 391.678,089	10.192
16	585.700,988 391.678,089	17	585.689,639 391.675,351	11.675	17	585.689,639 391.675,351	18	585.683,73 391.669,281	8.471	18	585.683,73 391.669,281	19	585.677,316 391.661,469	10.108

Punct început	X / Y	Punct sfârșit	X / Y	Lungime segment	Punct început	X / Y	Punct sfârșit	X / Y	Lungime segment	Punct început	X / Y	Punct sfârșit	X / Y	Lungime segment
19	585.677,316 391.661,469	20	585.672,251 391.655,028	8.194	20	585.672,251 391.655,028	21	585.671,045 391.651,766	3.478	21	585.671,045 391.651,766	22	585.668,928 391.646,041	6.104
22	585.668,928 391.646,041	23	585.667,423 391.641,969	4.341	23	585.667,423 391.641,969	24	585.664,845 391.635,201	7.242	24	585.664,845 391.635,201	25	585.662,721 391.631,727	4.072
25	585.662,721 391.631,727	26	585.657,891 391.629,122	5.488	26	585.657,891 391.629,122	27	585.646,11 391.628,349	11.806	27	585.646,11 391.628,349	28	585.627,157 391.632,928	19.498
28	585.627,157 391.632,928	29	585.609,494 391.635,471	17.845	29	585.609,494 391.635,471	30	585.588,996 391.638,148	20.672	30	585.588,996 391.638,148	31	585.578,28 391.640,166	10.904
31	585.578,28 391.640,166	32	585.565,379 391.642,821	13.171	32	585.565,379 391.642,821	33	585.552,824 391.645,375	12.812	33	585.552,824 391.645,375	34	585.542,743 391.648,034	10.426
34	585.542,743 391.648,034	35	585.534,336 391.651,931	9.266	35	585.534,336 391.651,931	36	585.528,15 391.653,397	6.357	36	585.528,15 391.653,397	37	585.522,493 391.658,547	7.65
37	585.522,493 391.658,547	38	585.518,849 391.665,654	7.987	38	585.518,849 391.665,654	39	585.517,453 391.683,735	18.135	39	585.517,453 391.683,735	40	585.516,412 391.695,351	11.663
40	585.516,412 391.695,351	41	585.514,157 391.700,898	5.988	41	585.514,157 391.700,898	42	585.507,392 391.707,485	9.442	42	585.507,392 391.707,485	43	585.498,355 391.715,176	11.867
43	585.498,355 391.715,176	44	585.491,763 391.724,883	11.734	44	585.491,763 391.724,883	45	585.487,6 391.733,031	9.15	45	585.487,6 391.733,031	46	585.485,693 391.740,659	7.863
46	585.485,693 391.740,659	47	585.485,728 391.767,36	26.701	47	585.485,728 391.767,36	48	585.484,121 391.788,952	21.652	48	585.484,121 391.788,952	49	585.481,62 391.793,853	5.502
49	585.481,62 391.793,853	50	585.478,062 391.796,448	4.404	50	585.478,062 391.796,448	51	585.473,831 391.797,025	4.27	51	585.473,831 391.797,025	52	585.458,444 391.798,562	15.464
52	585.458,444 391.798,562	53	585.416,847 391.802,13	41.75	53	585.416,847 391.802,13	54	585.383,435 391.801,656	33.415	54	585.383,435 391.801,656	55	585.373,049 391.802,136	10.397
55	585.373,049 391.802,136	56	585.367,951 391.803,674	5.325	56	585.367,951 391.803,674	57	585.361,405 391.806,669	7.199	57	585.361,405 391.806,669	58	585.353,808 391.815,126	11.368
58	585.353,808 391.815,126	59	585.348,422 391.822,238	8.921	59	585.348,422 391.822,238	60	585.344,952 391.835,347	13.56	60	585.344,952 391.835,347	61	585.341,587 391.848,418	13.497
61	585.341,587 391.848,418	62	585.336,194 391.864,992	17.429	62	585.336,194 391.864,992	63	585.335,522 391.872,008	7.048	63	585.335,522 391.872,008	64	585.337,828 391.892,033	20.157
64	585.337,828 391.892,033	65	585.337,347 391.902,028	10.007	65	585.337,347 391.902,028	66	585.335,229 391.910,132	8.376	66	585.335,229 391.910,132	67	585.331,671 391.916,572	7.358
67	585.331,671 391.916,572	68	585.325,035 391.922,626	8.983	68	585.325,035 391.922,626	69	585.318,111 391.928,488	9.072	69	585.318,111 391.928,488	70	585.309,72 391.933,909	9.99
70	585.309,72 391.933,909	71	585.285,87 391.943,04	25.538	71	585.285,87 391.943,04	72	585.264,01 391.950,186	22.998	72	585.264,01 391.950,186	73	585.246,122 391.956,145	18.854
73	585.246,122 391.956,145	74	585.229,969 391.959,6	16.518	74	585.229,969 391.959,6	75	585.210,746 391.962,981	19.518	75	585.210,746 391.962,981	76	585.184,258 391.972,978	28.312
76	585.184,258 391.972,978	77	585.171,956 391.976,82	12.888	77	585.171,956 391.976,82	78	585.160,05 391.976,698	11.907	78	585.160,05 391.976,698	79	585.143,472 391.969,916	17.912
79	585.143,472 391.969,916	80	585.131,918 391.967,987	11.714	80	585.131,918 391.967,987	81	585.128,305 391.969,613	3.962	81	585.128,305 391.969,613	82	585.138,726 391.949,637	22.531
82	585.138,726 391.949,637	83	585.137,952 391.955,962	6.372	83	585.137,952 391.955,962	84	585.139,069 391.961,418	5.569	84	585.139,069 391.961,418	85	585.145,683 391.967,817	9.203
85	585.145,683 391.967,817	86	585.155,162 391.971,259	10.085	86	585.155,162 391.971,259	87	585.166,397 391.973,973	11.558	87	585.166,397 391.973,973	88	585.186,451 391.968,361	20.824
88	585.186,451 391.968,361	89	585.210,853 391.959,058	26.115	89	585.210,853 391.959,058	90	585.227,697 391.957,009	16.968	90	585.227,697 391.957,009	91	585.244,955 391.953,261	17.66
91	585.244,955 391.953,261	92	585.285,784 391.939,284	43.155	92	585.285,784 391.939,284	93	585.318,914 391.925,053	36.057	93	585.318,914 391.925,053	94	585.331,398 391.910,926	18.853
94	585.331,398 391.910,926	95	585.335,102 391.898,125	13.326	95	585.335,102 391.898,125	96	585.334,277 391.880,257	17.887	96	585.334,277 391.880,257	97	585.332,597 391.870,397	10.002
97	585.332,597 391.870,397	98	585.336,186 391.855,918	14.917	98	585.336,186 391.855,918	99	585.341,541 391.836,688	19.962	99	585.341,541 391.836,688	100	585.342,535 391.828,369	8.378
100	585.342,535 391.828,369	101	585.347,712 391.817,957	11.628	101	585.347,712 391.817,957	102	585.353,339 391.810,751	9.143	102	585.353,339 391.810,751	103	585.357,72 391.806,041	6.433
103	585.357,72 391.806,041	104	585.362,789 391.802,012	6.475	104	585.362,789 391.802,012	105	585.369,659 391.800,236	7.096	105	585.369,659 391.800,236	106	585.377,613 391.799,503	7.988
106	585.377,613 391.799,503	107	585.406,644 391.799,581	29.031	107	585.406,644 391.799,581	108	585.426,957 391.798,59	20.337	108	585.426,957 391.798,59	109	585.449,172 391.796,444	22.318
109	585.449,172 391.796,444	110	585.469,814 391.795,51	20.663	110	585.469,814 391.795,51	111	585.474,877 391.794,547	5.154	111	585.474,877 391.794,547	112	585.479,359 391.789,265	6.927
112	585.479,359 391.789,265	113	585.481,921 391.782,324	7.399	113	585.481,921 391.782,324	114	585.483,419 391.735,921	46.427	114	585.483,419 391.735,921	115	585.485,545 391.731,077	5.29
115	585.485,545 391.731,077	116	585.487,77 391.726,008	5.536	116	585.487,77 391.726,008	117	585.491,768 391.718,667	8.359	117	585.491,768 391.718,667	118	585.496,125 391.713,877	6.475

Punct început	X / Y	Punct sfârșit	X / Y	Lungime segment	Punct început	X / Y	Punct sfârșit	X / Y	Lungime segment	Punct început	X / Y	Punct sfârșit	X / Y	Lungime segment
118	585.496,125 391.713,877	119	585.505,171 391.706,718	11.536	119	585.505,171 391.706,718	120	585.512,541 391.696,442	12.646	120	585.512,541 391.696,442	121	585.515,111 391.688,384	8.458
121	585.515,111 391.688,384	122	585.514,754 391.683,845	4.553	122	585.514,754 391.683,845	123	585.514,774 391.674,402	9.443	123	585.514,774 391.674,402	124	585.514,402 391.668,131	6.282
124	585.514,402 391.668,131	125	585.517,86 391.659,28	9.503	125	585.517,86 391.659,28	126	585.521,7 391.654,96	5.78	126	585.521,7 391.654,96	127	585.528,401 391.648,061	9.618
127	585.528,401 391.648,061	128	585.532,82 391.649,04	4.526	128	585.532,82 391.649,04	129	585.545,825 391.644,113	13.907	129	585.545,825 391.644,113	130	585.559,055 391.640,498	13.715
130	585.559,055 391.640,498	131	585.573,878 391.637,466	15.13	131	585.573,878 391.637,466	132	585.581,163 391.636,278	7.381	132	585.581,163 391.636,278	133	585.590,794 391.634,666	9.765
133	585.590,794 391.634,666	134	585.606,606 391.632,848	15.916	134	585.606,606 391.632,848	135	585.619,793 391.631,735	13.234	135	585.619,793 391.631,735	136	585.629,01 391.629,137	9.576
136	585.629,01 391.629,137	137	585.637,763 391.626,942	9.024	137	585.637,763 391.626,942	138	585.648,623 391.625,57	10.946	138	585.648,623 391.625,57	139	585.658,149 391.626,548	9.576
139	585.658,149 391.626,548	140	585.665,39 391.631,119	8.563	140	585.665,39 391.631,119	141	585.669,885 391.637,372	7.701	141	585.669,885 391.637,372	142	585.672,203 391.645,272	8.233
142	585.672,203 391.645,272	143	585.675,653 391.654,134	9.51	143	585.675,653 391.654,134	144	585.679,899 391.660,522	7.67	144	585.679,899 391.660,522	145	585.683,049 391.664,066	4.742
145	585.683,049 391.664,066	146	585.690,553 391.672,508	11.295	146	585.690,553 391.672,508	147	585.696,284 391.674,977	6.24	147	585.696,284 391.674,977	148	585.700,714 391.675,51	4.462
148	585.700,714 391.675,51	149	585.705,093 391.675,498	4.379	149	585.705,093 391.675,498	150	585.715,238 391.673,178	10.407	150	585.715,238 391.673,178	151	585.729,468 391.668,888	14.863
151	585.729,468 391.668,888	152	585.747,308 391.663,959	18.508	152	585.747,308 391.663,959	153	585.756,689 391.662,533	9.489	153	585.756,689 391.662,533	154	585.771,713 391.663,889	15.085
154	585.771,713 391.663,889	155	585.785,623 391.665,7	14.027	155	585.785,623 391.665,7	156	585.799,37 391.667,54	13.87	156	585.799,37 391.667,54	157	585.812,512 391.669,282	13.257
157	585.812,512 391.669,282	158	585.818,811 391.673,092	7.362	158	585.818,811 391.673,092	159	585.822,402 391.679,072	6.975	159	585.822,402 391.679,072	160	585.824,875 391.685,338	6.736
160	585.824,875 391.685,338	161	585.826,078 391.688,708	3.578	161	585.826,078 391.688,708	162	585.824,744 391.700,308	11.676	162	585.824,744 391.700,308	163	585.820,659 391.718,066	18.222
163	585.820,659 391.718,066	164	585.818,185 391.728,337	10.565	164	585.818,185 391.728,337	165	585.821,024 391.731,709	4.408	165	585.821,024 391.731,709	1	585.818,808 391.731,903	2.224

** Lungimile segmentelor sunt determinate în planul de proiecție Stereo 70 și sunt rotunjite la 1 milimetru.

*** Distanța dintre puncte este formată din segmente cumulate ce sunt mai mici decât valoarea 1 milimetru.

**DATE DESPRE IMOBILUL NR. 10250**

Oficiul de Cadastru și Publicitate Imobiliară PRAHOVA
Biroul de Cadastru și Publicitate Imobiliară Ploiești

A. Partea I. Descrierea imobilului

TEREN Extravilan

Adresa: Jud. Prahova

Nr. Crt	Nr cadastral Nr. topografic	Suprafața* (mp)	Observații / Referințe
A1		706	Sector cadastral:7 Teren neimprejmuit;

B. Partea II. Proprietari și acte

Inscrieri privitoare la dreptul de proprietate și alte drepturi reale	Referințe
/	
Act Administrativ nr. 17, din 26/03/1999 emis de PRIMARIA COMUNEI BUCOV;	
B1	A1
Inscrierea provizorie, drept de PROPRIETATE, dobandit prin Lege, cota actuala 1/1, cota initiala 1/1	
1) UAT BUCOV, CIF:2843531	
OBSERVATII: DOMENIUL PUBLIC	

C. Partea III. SARCINI .

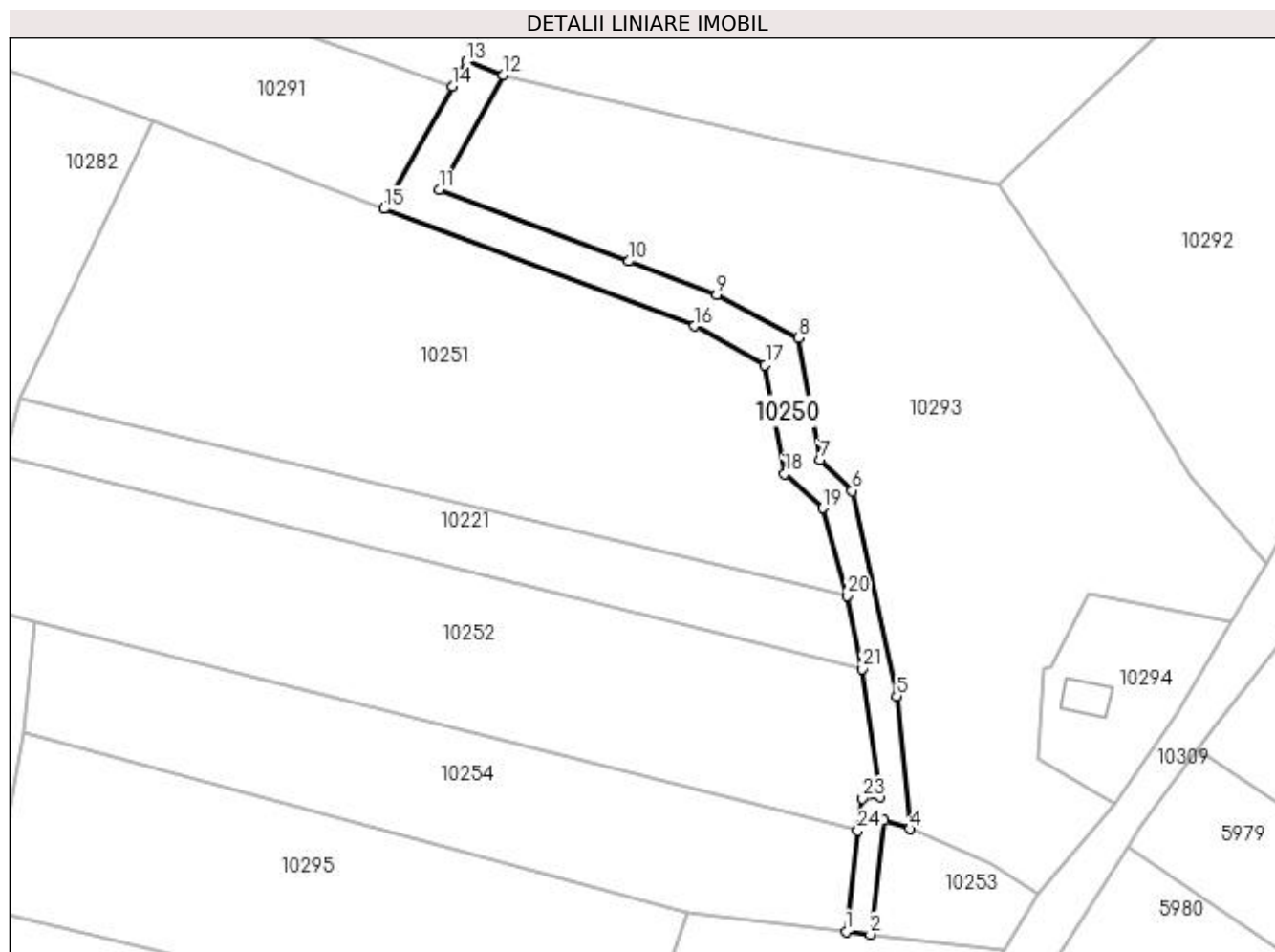
Inscrieri privind dezmembramintele dreptului de proprietate, drepturi reale de garanție și sarcini	Referințe
NU SUNT	

Anexa Nr. 1 La Partea I

Teren

Nr cadastral	Suprafața (mp)*	Observații / Referințe
	706	

* Suprafața este determinată în planul de proiecție Stereo 70.



Date referitoare la teren

Crt	Categorie folosință	Intra vilan	Suprafața (mp)	Tarla	Parcelă	Nr. topo	Observații / Referințe
1	drum	NU	706	21	766/3	-	

Lungime Segmente

1) Valorile lungimilor segmentelor sunt obținute din proiecție în plan.

Punct început	X / Y	Punct sfârșit	X / Y	Lungime segment (** (m)
1	586.200,814 391.698,642	2	586.204,089 391.698,262	3.297
3	586.205,921 391.713,452	4	586.209,36 391.712,33	3.617
5	586.207,56 391.730,08	6	586.201,6 391.757,51	28.07
7	586.197,32 391.761,61	8	586.194,49 391.777,91	16.544
9	586.183,56 391.783,67	10	586.171,74 391.788,14	12.637

Punct început	X / Y	Punct sfârșit	X / Y	Lungime segment (** (m)
2	586.204,089 391.698,262	3	586.205,921 391.713,452	15.3
4	586.209,36 391.712,33	5	586.207,56 391.730,08	17.841
6	586.201,6 391.757,51	7	586.197,32 391.761,61	5.927
8	586.194,49 391.777,91	9	586.183,56 391.783,67	12.355
10	586.171,74 391.788,14	11	586.146,48 391.797,7	27.009

Punct început	X / Y	Punct sfârșit	X / Y	Lungime segment (** (m)
11	586.146,48 391.797,7	12	586.155,0 391.813,04	17.547
13	586.150,082 391.814,819	14	586.148,23 391.811,47	3.827
15	586.139,109 391.795,163	16	586.180,574 391.779,474	44.334
17	586.189,995 391.774,304	18	586.192,582 391.759,751	14.781
19	586.197,748 391.755,173	20	586.200,983 391.743,468	12.144
21	586.202,957 391.733,7	22	586.205,402 391.716,623	17.251
23	586.202,976 391.716,429	24	586.202,417 391.712,116	4.349

Punct început	X / Y	Punct sfârșit	X / Y	Lungime segment (** (m)
12	586.155,0 391.813,04	13	586.150,082 391.814,819	5.23
14	586.148,23 391.811,47	15	586.139,109 391.795,163	18.685
16	586.180,574 391.779,474	17	586.189,995 391.774,304	10.746
18	586.192,582 391.759,751	19	586.197,748 391.755,173	6.903
20	586.200,983 391.743,468	21	586.202,957 391.733,7	9.965
22	586.205,402 391.716,623	23	586.202,976 391.716,429	2.434
24	586.202,417 391.712,116	1	586.200,814 391.698,642	13.569

** Lungimile segmentelor sunt determinate în planul de proiecție Stereo 70 și sunt rotunjite la 1 milimetru.

*** Distanța dintre puncte este formată din segmente cumulate ce sunt mai mici decât valoarea 1 milimetru.

**DATE DESPRE IMOBILUL NR. 10251**

Oficiul de Cadastru și Publicitate Imobiliară PRAHOVA
Biroul de Cadastru și Publicitate Imobiliară Ploiești

A. Partea I. Descrierea imobilului

TEREN Extravilan

Adresa: Jud. Prahova

Nr. Crt	Nr cadastral Nr. topografic	Suprafața* (mp)	Observații / Referințe
A1		3.400	Sector cadastral:7 Teren neimprejmuit;

B. Partea II. Proprietari și acte

Inscrieri privitoare la dreptul de proprietate și alte drepturi reale	Referințe
/	
Act Administrativ nr. 73467, din 30/09/2002 emis de CJSDPAT PRAHOVA (TITLU DE PROPRIETATE;);	
B1	A1
Intabulare, drept de PROPRIETATE, dobândit prin Reconstituire, cota actuala 1/1, cota initiala 1/1	
1) ION ECATERINA	
2) MIREA ELENA	
3) STAN ANGELA	
4) MIREA MARIN	
5) MIREA CONSTANTIN	

C. Partea III. SARCINI .

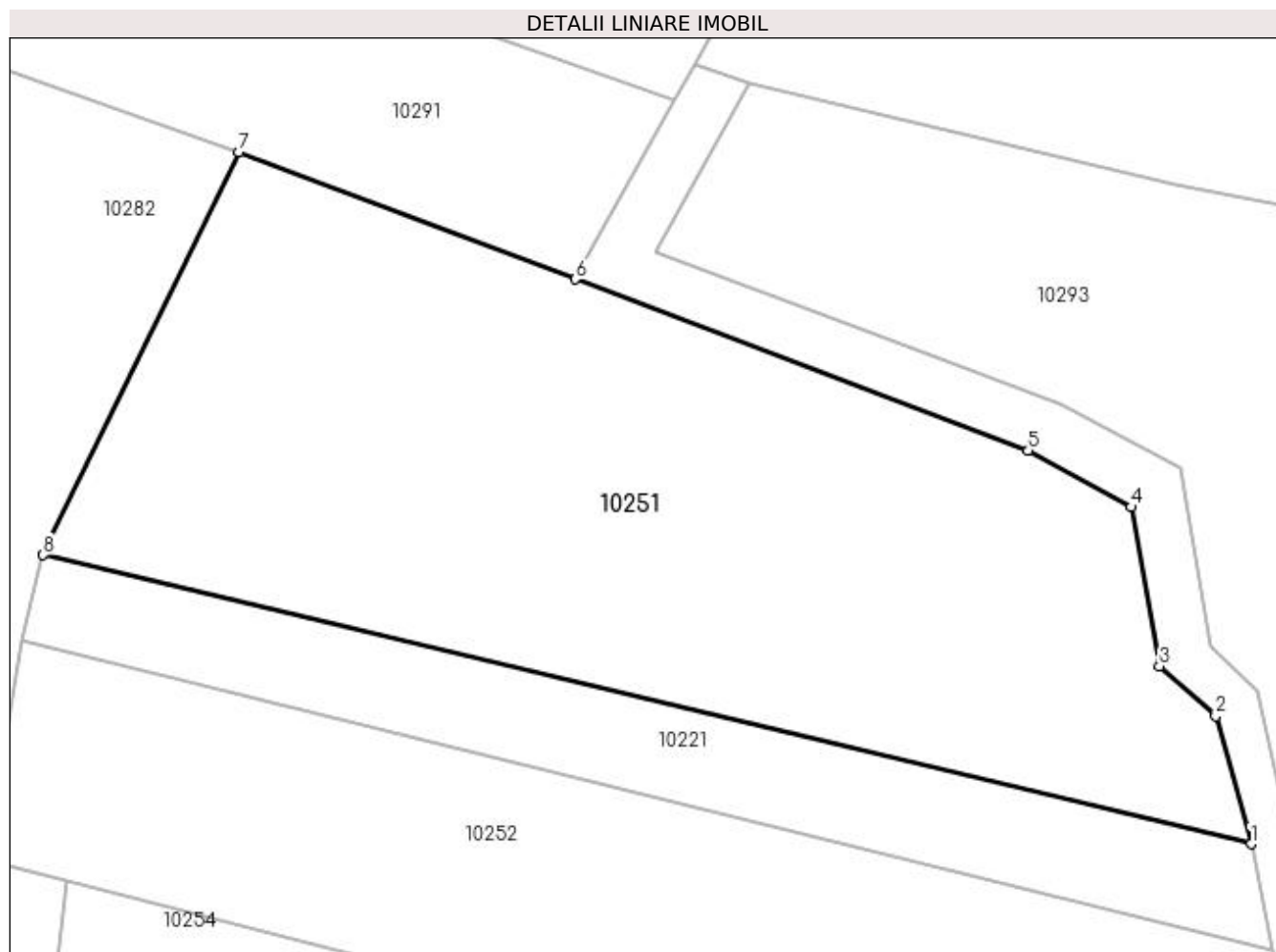
Inscrieri privind dezmembramintele dreptului de proprietate, drepturi reale de garanție și sarcini	Referințe
NU SUNT	

Anexa Nr. 1 La Partea I

Teren

Nr cadastral	Suprafața (mp)*	Observații / Referințe
	3.400	

* Suprafața este determinată în planul de proiecție Stereo 70.



Date referitoare la teren

Crt	Categorie folosință	Intra vilan	Suprafața (mp)	Tarla	Parcelă	Nr. topo	Observații / Referințe
1	pasune	NU	3.400	21	750/30	-	

Lungime Segmente

1) Valorile lungimilor segmentelor sunt obținute din proiecție în plan.

Punct început	X / Y	Punct sfârșit	X / Y	Lungime segment (** (m)
1	586.200,983 391.743,468	2	586.197,748 391.755,173	12.144
2	586.197,748 391.755,173	3	586.192,582 391.759,751	6.903
3	586.192,582 391.759,751	4	586.189,995 391.774,304	14.781
4	586.189,995 391.774,304	5	586.180,574 391.779,474	10.746
5	586.180,574 391.779,474	6	586.139,109 391.795,163	44.334

Punct început	X / Y	Punct sfârșit	X / Y	Lungime segment (** (m)
6	586.139,109 391.795,163	7	586.108,307 391.806,817	32.933
7	586.108,307 391.806,817	8	586.090,359 391.769,913	41.037
8	586.090,359 391.769,913	1	586.200,983 391.743,468	113.741

** Lungimile segmentelor sunt determinate în planul de proiecție Stereo 70 și sunt rotunjite la 1 milimetru.

*** Distanța dintre puncte este formată din segmente cumulate ce sunt mai mici decât valoarea 1 milimetru.

**DATE DESPRE IMOBILUL NR. 10252**

Oficiul de Cadastru și Publicitate Imobiliară PRAHOVA
Biroul de Cadastru și Publicitate Imobiliară Ploiești

A. Partea I. Descrierea imobilului

TEREN Extravilan

Adresa: Jud. Prahova

Nr. Crt	Nr cadastral Nr. topografic	Suprafața* (mp)	Observații / Referințe
A1		2.500	Sector cadastral:7 Teren neimprejmuit;

B. Partea II. Proprietari și acte

Inscrieri privitoare la dreptul de proprietate și alte drepturi reale	Referințe
/	
Act Administrativ nr. 77665, din 03/05/2000 emis de CJSDPAT PRAHOVA (TITLU DE PROPRIETATE;);	
B1	A1
Intabulare, drept de PROPRIETATE, dobândit prin Reconstituire, cota actuala 1/1, cota initiala 1/1 1) IORDACHE MATEI	

C. Partea III. SARCINI .

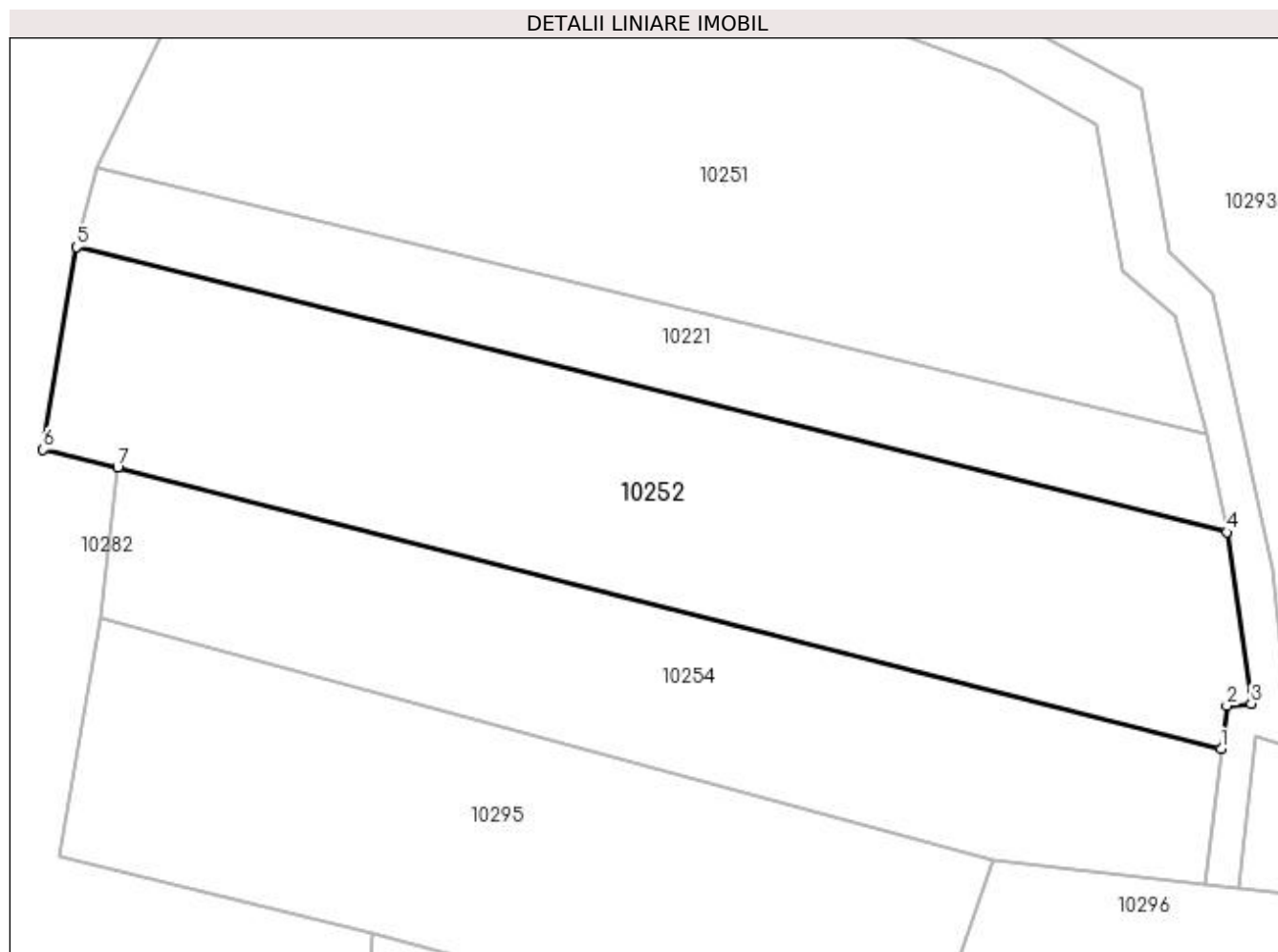
Inscrieri privind dezmembramintele dreptului de proprietate, drepturi reale de garanție și sarcini	Referințe
NU SUNT	

Anexa Nr. 1 La Partea I

Teren

Nr cadastral	Suprafața (mp)*	Observații / Referințe
	2.500	

* Suprafața este determinată în planul de proiecție Stereo 70.



Date referitoare la teren

Crt	Categorie folosință	Intra vilan	Suprafața (mp)	Tarla	Parcelă	Nr. topo	Observații / Referințe
1	pașune	NU	2.500	21	750/29	-	

Lungime Segmente

1) Valorile lungimilor segmentelor sunt obținute din proiecție în plan.

Punct început	X / Y	Punct sfârșit	X / Y	Lungime segment (** (m)
1	586.202,417 391.712,116	2	586.202,976 391.716,429	4.349
2	586.202,976 391.716,429	3	586.205,402 391.716,623	2.434
3	586.205,402 391.716,623	4	586.202,957 391.733,7	17.251
4	586.202,957 391.733,7	5	586.088,375 391.762,116	118.053
5	586.088,375 391.762,116	6	586.085,063 391.741,942	20.444

Punct început	X / Y	Punct sfârșit	X / Y	Lungime segment (** (m)
6	586.085,063 391.741,942	7	586.092,468 391.740,107	7.629
7	586.092,468 391.740,107	1	586.202,417 391.712,116	113.456

** Lungimile segmentelor sunt determinate în planul de proiecție Stereo 70 și sunt rotunjite la 1 milimetru.

*** Distanța dintre puncte este formată din segmente cumulate ce sunt mai mici decât valoarea 1 milimetru.

**DATE DESPRE IMOBILUL NR. 10253**

Oficiul de Cadastru și Publicitate Imobiliară PRAHOVA
Biroul de Cadastru și Publicitate Imobiliară Ploiești

A. Partea I. Descrierea imobilului

TEREN Extravilan

Adresa: Jud. Prahova

Nr. Crt	Nr cadastral Nr. topografic	Suprafața* (mp)	Observații / Referințe
A1		250	Sector cadastral:7 Teren neimprejmuit;

B. Partea II. Proprietari și acte

Inscrieri privitoare la dreptul de proprietate și alte drepturi reale	Referințe
/	
Act Administrativ nr. 10209, din 12/04/2023 emis de PRIMARIA COMUNEI BUCOV (ADEVERINTA;);	
B1	A1
Intabulare, drept de PROPRIETATE, dobandit prin Lege, cota actuala 1/1, cota initiala 1/1	
1) UAT BUCOV, CIF:2843531	
OBSERVATII: REZERVA LA DISPOZITIA COMISIEI LOCALE DE FOND FUNCJAR BUCOV	

C. Partea III. SARCINI .

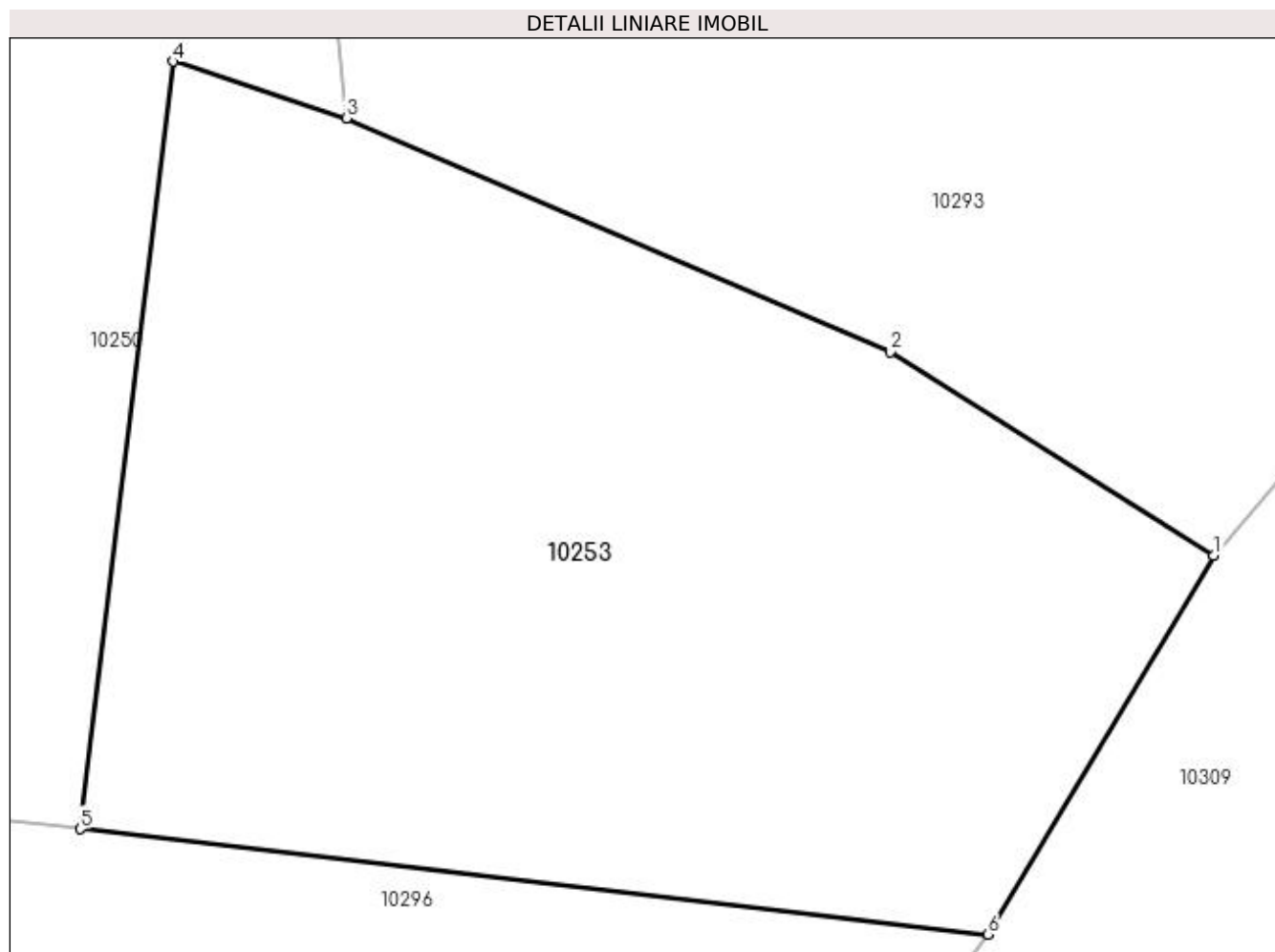
Inscrieri privind dezmembramintele dreptului de proprietate, drepturi reale de garanție și sarcini	Referințe
NU SUNT	

Anexa Nr. 1 La Partea I

Teren

Nr cadastral	Suprafața (mp)*	Observații / Referințe
	250	

* Suprafața este determinată în planul de proiecție Stereo 70.



Date referitoare la teren

Crt	Categorie folosință	Intra vilan	Suprafața (mp)	Tarla	Parcelă	Nr. topo	Observații / Referințe
1	pasune	NU	250	21	766/5/1	-	

Lungime Segmente

1) Valorile lungimilor segmentelor sunt obținute din proiecție în plan.

Punct început	X / Y	Punct sfârșit	X / Y	Lungime segment (** (m)
1	586.226,54 391.703,67	2	586.220,13 391.707,71	7.577
2	586.220,13 391.707,71	3	586.209,36 391.712,33	11.719
3	586.209,36 391.712,33	4	586.205,921 391.713,452	3.617
4	586.205,921 391.713,452	5	586.204,089 391.698,262	15.3
5	586.204,089 391.698,262	6	586.222,065 391.696,175	18.097

Punct început	X / Y	Punct sfârșit	X / Y	Lungime segment (** (m)
6	586.222,065 391.696,175	1	586.226,54 391.703,67	8.729

** Lungimile segmentelor sunt determinate în planul de proiecție Stereo 70 și sunt rotunjite la 1 milimetru.

*** Distanța dintre puncte este formată din segmente cumulate ce sunt mai mici decât valoarea 1 milimetru.

**DATE DESPRE IMOBILUL NR. 10254**

Oficiul de Cadastru și Publicitate Imobiliară PRAHOVA
Biroul de Cadastru și Publicitate Imobiliară Ploiești

A. Partea I. Descrierea imobilului

TEREN Extravilan

Adresa: Jud. Prahova

Nr. Crt	Nr cadastral Nr. topografic	Suprafața* (mp)	Observații / Referințe
A1		1.750	Sector cadastral:7 Teren neimprejmuit;

B. Partea II. Proprietari și acte

Inscrieri privitoare la dreptul de proprietate și alte drepturi reale	Referințe
/	
Act Administrativ nr. 10205, din 12/04/2023 emis de PRIMARIA COMUNEI BUCOV (ADEVERINTA;);	
B1	A1
Intabulare, drept de PROPRIETATE, dobandit prin Lege, cota actuala 1/1, cota initiala 1/1	
1) UAT BUCOV, CIF:2843531	
OBSERVATII: REZERVA LA DISPOZITIA COMISIEI LOCALE DE FOND FUNCJAR BUCOV	

C. Partea III. SARCINI .

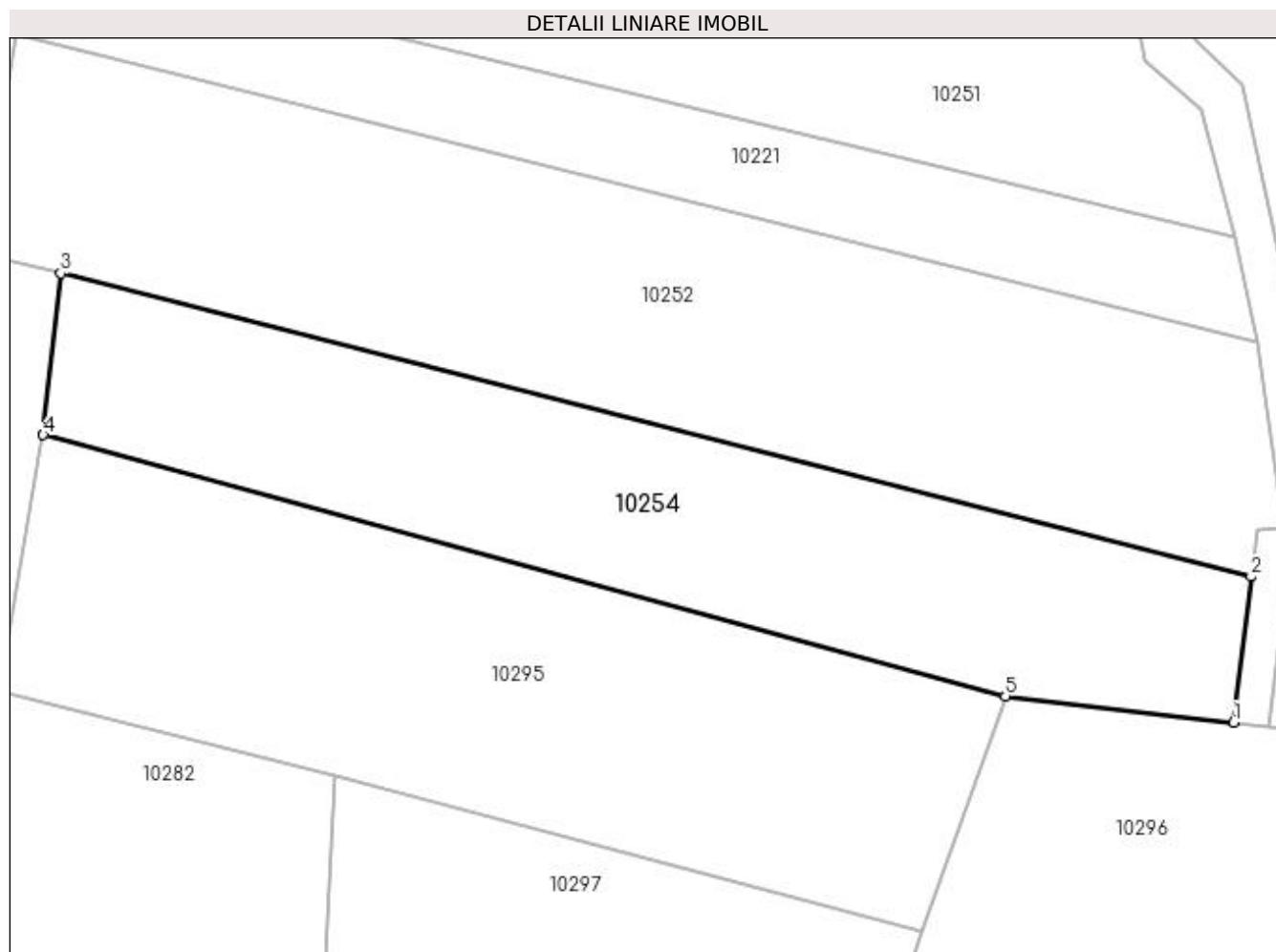
Inscrieri privind dezmembramintele dreptului de proprietate, drepturi reale de garanție și sarcini	Referințe
NU SUNT	

Anexa Nr. 1 La Partea I

Teren

Nr cadastral	Suprafața (mp)*	Observații / Referințe
	1.750	

* Suprafața este determinată în planul de proiecție Stereo 70.



Date referitoare la teren

Crt	Categorie folosință	Intra vilan	Suprafața (mp)	Tarla	Parcelă	Nr. topo	Observații / Referințe
1	pasune	NU	1.750	21	750/15/1	-	

Lungime Segmente

1) Valorile lungimilor segmentelor sunt obținute din proiecție în plan.

Punct început	X / Y	Punct sfârșit	X / Y	Lungime segment (** (m)
1	586.200,814 391.698,642	2	586.202,417 391.712,116	13.569
2	586.202,417 391.712,116	3	586.092,468 391.740,107	113.456
3	586.092,468 391.740,107	4	586.090,83 391.725,2	14.997
4	586.090,83 391.725,2	5	586.179,726 391.701,091	92.107
5	586.179,726 391.701,091	1	586.200,814 391.698,642	21.23

**** Lungimile segmentelor sunt determinate în planul de proiecție Stereo 70 și sunt rotunjite la 1 milimetru.**

***** Distanța dintre puncte este formată din segmente cumulate ce sunt mai mici decât valoarea 1 milimetru.**

**DATE DESPRE IMOBILUL NR. 10255**

Oficiul de Cadastru și Publicitate Imobiliară PRAHOVA
Biroul de Cadastru și Publicitate Imobiliară Ploiești

A. Partea I. Descrierea imobilului

TEREN Extravilan

Adresa: Jud. Prahova

Nr. Crt	Nr cadastral Nr. topografic	Suprafața* (mp)	Observații / Referințe
A1		400	Sector cadastral:7 Teren neimprejmuit;

B. Partea II. Proprietari și acte

Inscrieri privitoare la dreptul de proprietate și alte drepturi reale	Referințe
/	
Act Administrativ nr. 91228, din 28/11/2002 emis de CJSDPAT PRAHOVA (TITLU DE PROPRIETATE;);	
B1	A1
Intabulare, drept de PROPRIETATE, dobândit prin Reconstituire, cota actuala 1/1, cota initiala 1/1 1) DOBRE MELTIADE	

C. Partea III. SARCINI .

Inscrieri privind dezmembramintele dreptului de proprietate, drepturi reale de garanție și sarcini	Referințe
NU SUNT	

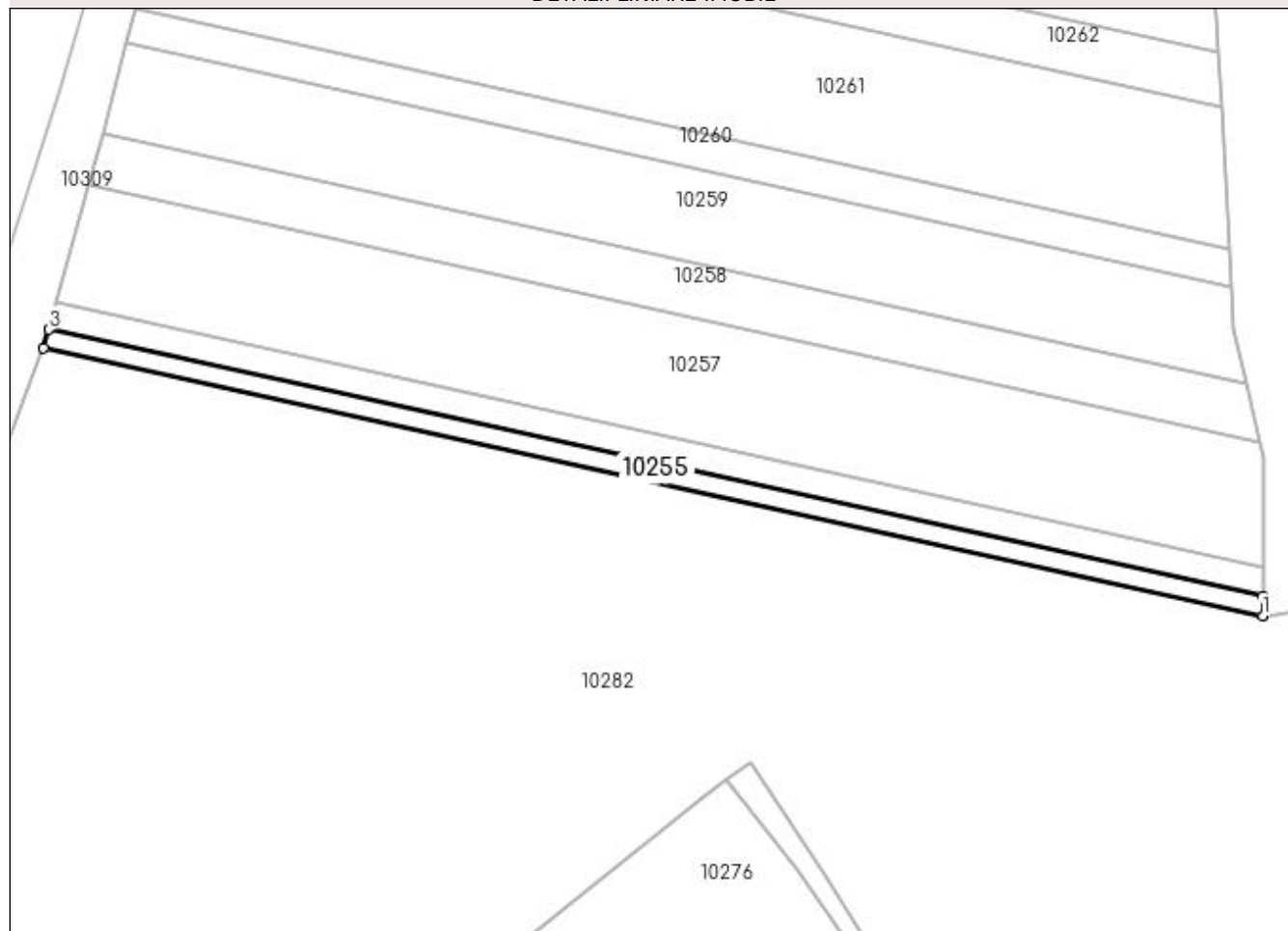
Anexa Nr. 1 La Partea I

Teren

Nr cadastral	Suprafața (mp)*	Observații / Referințe
	400	

* Suprafața este determinată în planul de proiecție Stereo 70.

DETALII LINIARE IMOBIL



Date referitoare la teren

Crt	Categorie folosință	Intra vilan	Suprafața (mp)	Tarla	Parcelă	Nr. topo	Observații / Referințe
1	pasune	NU	400	21	760/6	-	

Lungime Segmente

1) Valorile lungimilor segmentelor sunt obținute din proiecție în plan.

Punct început	X / Y	Punct sfârșit	X / Y	Lungime segment (** (m)
1	586.027,517 391.918,905	2	586.027,522 391.921,425	2.52
2	586.027,522 391.921,425	3	585.869,195 391.956,186	162.098
3	585.869,195 391.956,186	4	585.868,53 391.953,811	2.466
4	585.868,53 391.953,811	1	586.027,517 391.918,905	162.774

**** Lungimile segmentelor sunt determinate în planul de proiecție Stereo 70 și sunt rotunjite la 1 milimetru.**

***** Distanța dintre puncte este formată din segmente cumulate ce sunt mai mici decât valoarea 1 milimetru.**

**DATE DESPRE IMOBILUL NR. 10256**

Oficiul de Cadastru și Publicitate Imobiliară PRAHOVA
Biroul de Cadastru și Publicitate Imobiliară Ploiești

A. Partea I. Descrierea imobilului

TEREN Extravilan

Adresa: Jud. Prahova

Nr. Crt	Nr cadastral Nr. topografic	Suprafața* (mp)	Observații / Referințe
A1		600	Sector cadastral:7 Teren neimprejmuit;

B. Partea II. Proprietari și acte

Inscrieri privitoare la dreptul de proprietate și alte drepturi reale	Referințe
/	
Act Administrativ nr. 91242, din 28/11/2002 emis de CJSDPAT PRAHOVA (TITLU DE PROPRIETATE;);	
B1	A1
Intabulare, drept de PROPRIETATE, dobândit prin Reconstituire, cota actuala 1/1, cota initiala 1/1 1) CIOLPAN VASILICA	

C. Partea III. SARCINI .

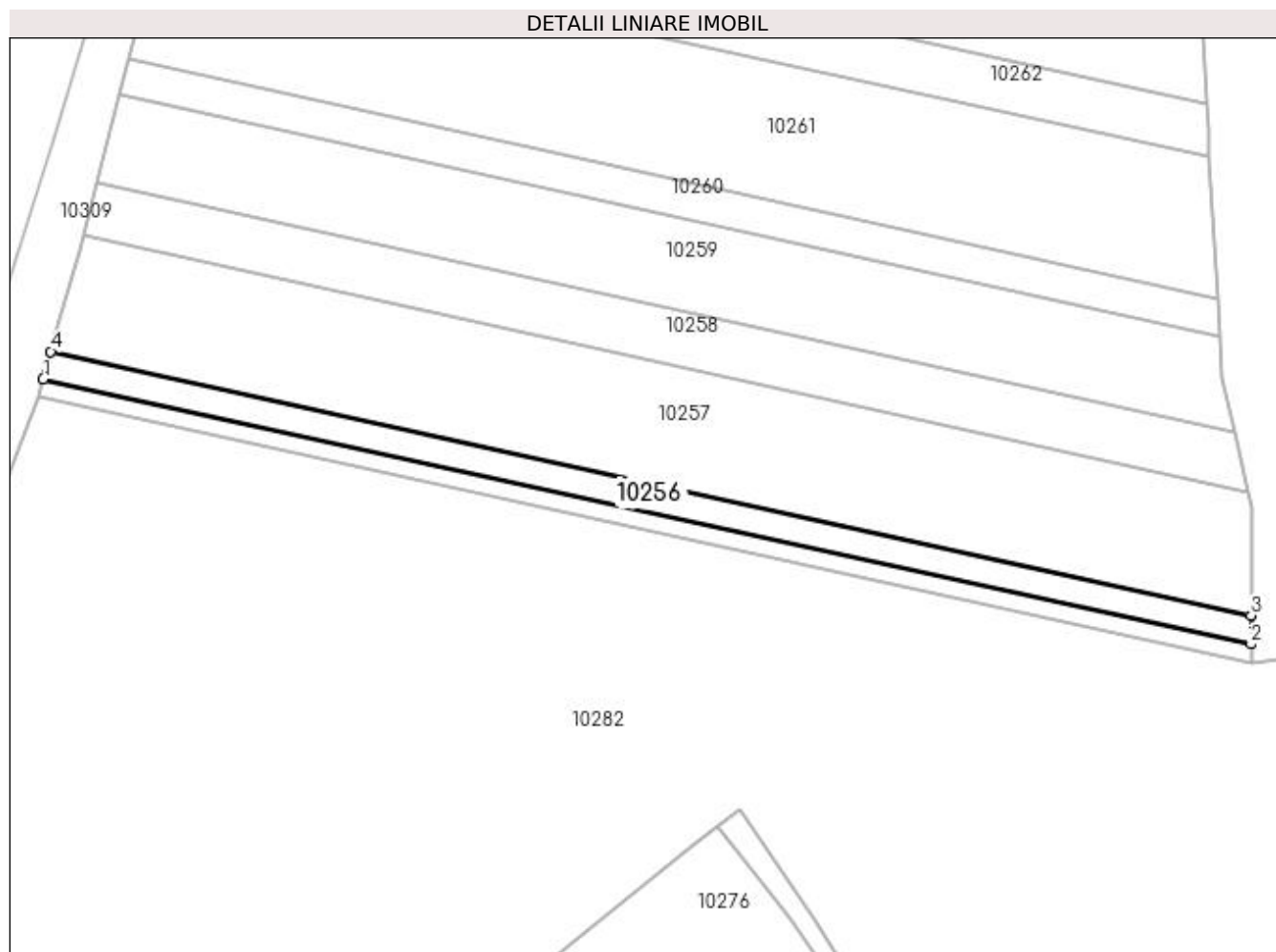
Inscrieri privind dezmembramintele dreptului de proprietate, drepturi reale de garanție și sarcini	Referințe
NU SUNT	

Anexa Nr. 1 La Partea I

Teren

Nr cadastral	Suprafața (mp)*	Observații / Referințe
	600	

* Suprafața este determinată în planul de proiecție Stereo 70.



Date referitoare la teren

Crt	Categorie folosință	Intra vilan	Suprafața (mp)	Tarla	Parcelă	Nr. topo	Observații / Referințe
1	pasune	NU	600	21	760/7	-	

Lungime Segmente

1) Valorile lungimilor segmentelor sunt obținute din proiecție în plan.

Punct început	X / Y	Punct sfârșit	X / Y	Lungime segment (** (m)
1	585.869,195 391.956,186	2	586.027,522 391.921,425	162.098
2	586.027,522 391.921,425	3	586.027,529 391.925,225	3.8
3	586.027,529 391.925,225	4	585.870,198 391.959,768	161.078
4	585.870,198 391.959,768	1	585.869,195 391.956,186	3.72

**** Lungimile segmentelor sunt determinate în planul de proiecție Stereo 70 și sunt rotunjite la 1 milimetru.**

***** Distanța dintre puncte este formată din segmente cumulate ce sunt mai mici decât valoarea 1 milimetru.**

**DATE DESPRE IMOBILUL NR. 10257**

Oficiul de Cadastru și Publicitate Imobiliară PRAHOVA
Biroul de Cadastru și Publicitate Imobiliară Ploiești

A. Partea I. Descrierea imobilului

TEREN Extravilan

Adresa: Jud. Prahova

Nr. Crt	Nr cadastral Nr. topografic	Suprafața* (mp)	Observații / Referințe
A1		2.500	Sector cadastral:7 Teren neimprejmuit;

B. Partea II. Proprietari și acte

Inscrieri privitoare la dreptul de proprietate și alte drepturi reale	Referințe
/	
Act Administrativ nr. 211475, din 28/05/2013 emis de CJSDPAT PRAHOVA (TITLU DE PROPRIETATE;);	
B1	A1
Intabulare, drept de PROPRIETATE, dobandit prin Hotarare Judecatoreasca, cota actuala 1/1, cota initiala 1/1 1) MARIN STELIANA	

C. Partea III. SARCINI .

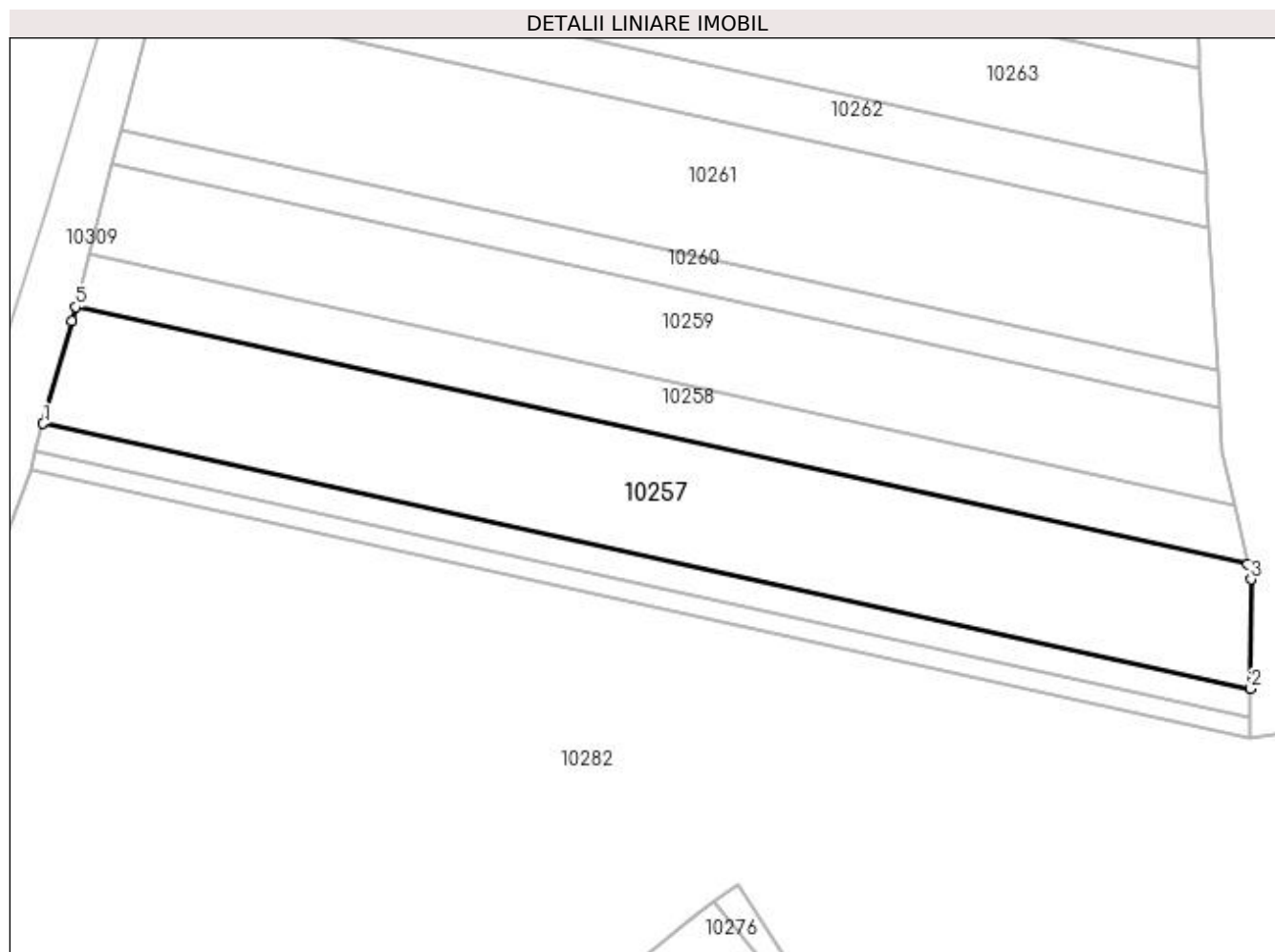
Inscrieri privind dezmembramintele dreptului de proprietate, drepturi reale de garanție și sarcini	Referințe
NU SUNT	

Anexa Nr. 1 La Partea I

Teren

Nr cadastral	Suprafața (mp)*	Observații / Referințe
	2.500	

* Suprafața este determinată în planul de proiecție Stereo 70.



Date referitoare la teren

Crt	Categorie folosință	Intra vilan	Suprafața (mp)	Tarla	Parcelă	Nr. topo	Observații / Referințe
1	pasune	NU	2.500	21	760/8	-	

Lungime Segmente

1) Valorile lungimilor segmentelor sunt obținute din proiecție în plan.

Punct început	X / Y	Punct sfârșit	X / Y	Lungime segment (** (m)
1	585.870,198 391.959,768	2	586.027,529 391.925,225	161.078
2	586.027,529 391.925,225	3	586.027,557 391.939,471	14.246
3	586.027,557 391.939,471	4	586.027,112 391.941,425	2.004
4	586.027,112 391.941,425	5	585.874,413 391.974,951	156.336
5	585.874,413 391.974,951	6	585.873,934 391.973,111	1.901

Punct început	X / Y	Punct sfârșit	X / Y	Lungime segment (** (m)
6	585.873,934 391.973,111	1	585.870,198 391.959,768	13.856

** Lungimile segmentelor sunt determinate în planul de proiecție Stereo 70 și sunt rotunjite la 1 milimetru.

*** Distanța dintre puncte este formată din segmente cumulate ce sunt mai mici decât valoarea 1 milimetru.

**DATE DESPRE IMOBILUL NR. 10258**

Oficiul de Cadastru și Publicitate Imobiliară PRAHOVA
Biroul de Cadastru și Publicitate Imobiliară Ploiești

A. Partea I. Descrierea imobilului

TEREN Extravilan

Adresa: Jud. Prahova

Nr. Crt	Nr cadastral Nr. topografic	Suprafața* (mp)	Observații / Referințe
A1		1.100	Sector cadastral:7 Teren neimprejmuit;

B. Partea II. Proprietari și acte

Inscrieri privitoare la dreptul de proprietate și alte drepturi reale	Referințe
/	
Act Administrativ nr. 91236, din 28/11/2002 emis de CJSDPAT PRAHOVA (TITLU DE PROPRIETATE;);	
B1	A1
Intabulare, drept de PROPRIETATE, dobandit prin Reconstituire, cota actuala 1/1, cota initiala 1/1 1) VOICU DUMITRU	

C. Partea III. SARCINI .

Inscrieri privind dezmembramintele dreptului de proprietate, drepturi reale de garanție și sarcini	Referințe
NU SUNT	

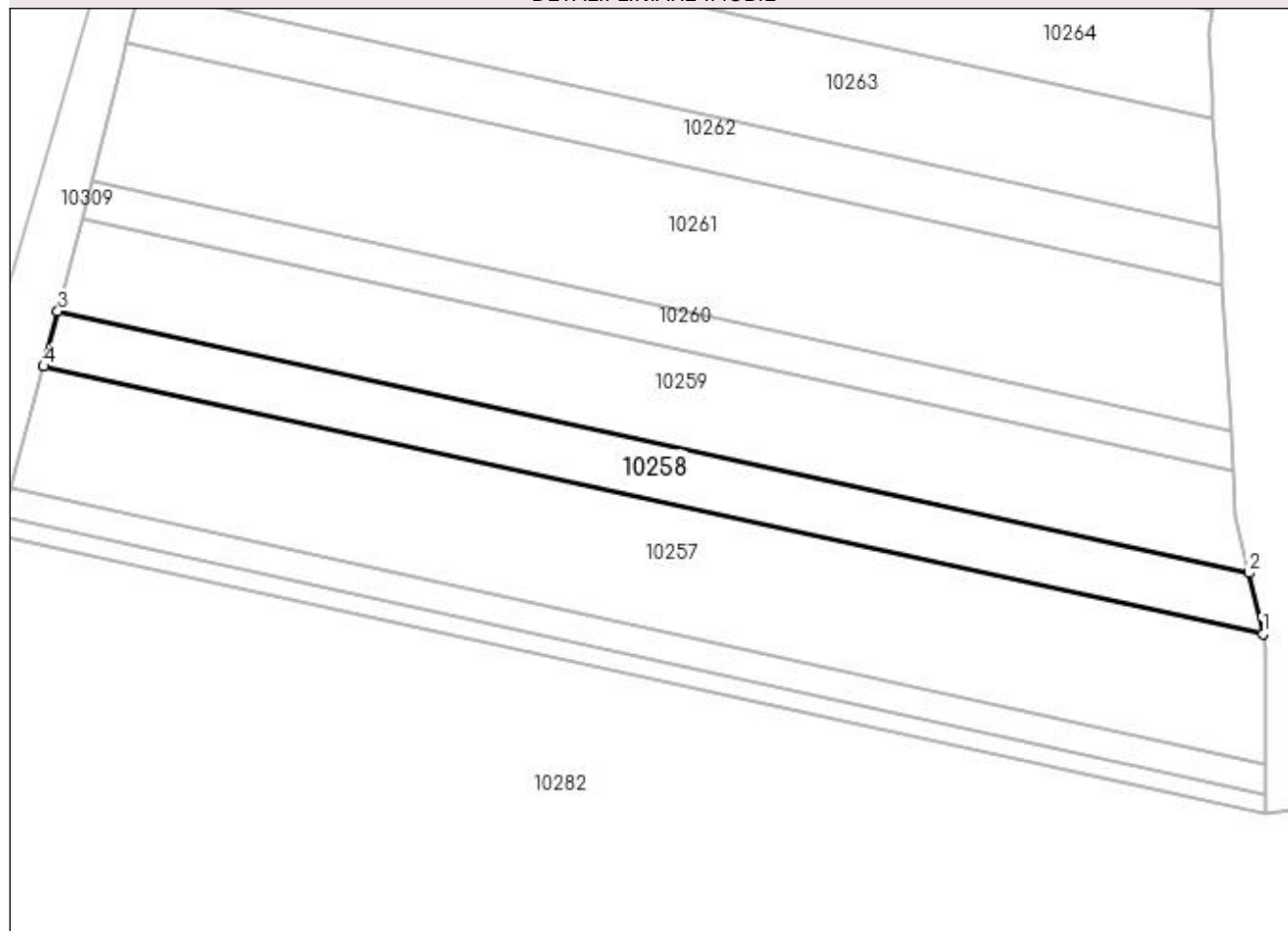
Anexa Nr. 1 La Partea I

Teren

Nr cadastral	Suprafața (mp)*	Observații / Referințe
	1.100	

* Suprafața este determinată în planul de proiecție Stereo 70.

DETALII LINIARE IMOBIL



Date referitoare la teren

Crt	Categorie folosință	Intra vilan	Suprafața (mp)	Tarla	Parcelă	Nr. topo	Observații / Referințe
1	pasune	NU	1.100	21	760/9	-	

Lungime Segmente

1) Valorile lungimilor segmentelor sunt obținute din proiecție în plan.

Punct început	X / Y	Punct sfârșit	X / Y	Lungime segment (** (m)
1	586.027,112 391.941,425	2	586.025,367 391.949,096	7.867
2	586.025,367 391.949,096	3	585.876,207 391.981,845	152.713
3	585.876,207 391.981,845	4	585.874,413 391.974,951	7.124
4	585.874,413 391.974,951	1	586.027,112 391.941,425	156.336

**** Lungimile segmentelor sunt determinate în planul de proiecție Stereo 70 și sunt rotunjite la 1 milimetru.**

***** Distanța dintre puncte este formată din segmente cumulate ce sunt mai mici decât valoarea 1 milimetru.**

**DATE DESPRE IMOBILUL NR. 10259**

Oficiul de Cadastru și Publicitate Imobiliară PRAHOVA
Biroul de Cadastru și Publicitate Imobiliară Ploiești

A. Partea I. Descrierea imobilului

TEREN Extravilan

Adresa: Jud. Prahova

Nr. Crt	Nr cadastral Nr. topografic	Suprafața* (mp)	Observații / Referințe
A1		1.800	Sector cadastral:7 Teren neimprejmuit;

B. Partea II. Proprietari și acte

Inscrieri privitoare la dreptul de proprietate și alte drepturi reale	Referințe
/	
Act Administrativ nr. 83891, din 30/11/2002 emis de CJSDPAT PRAHOVA (TITLU DE PROPRIETATE;);	
B1	A1
Intabulare, drept de PROPRIETATE, dobândit prin Reconstituire, cota actuala 1/1, cota initiala 1/1	
1) CRISTEA CONSTANTIN	

C. Partea III. SARCINI .

Inscrieri privind dezmembramintele dreptului de proprietate, drepturi reale de garanție și sarcini	Referințe
NU SUNT	

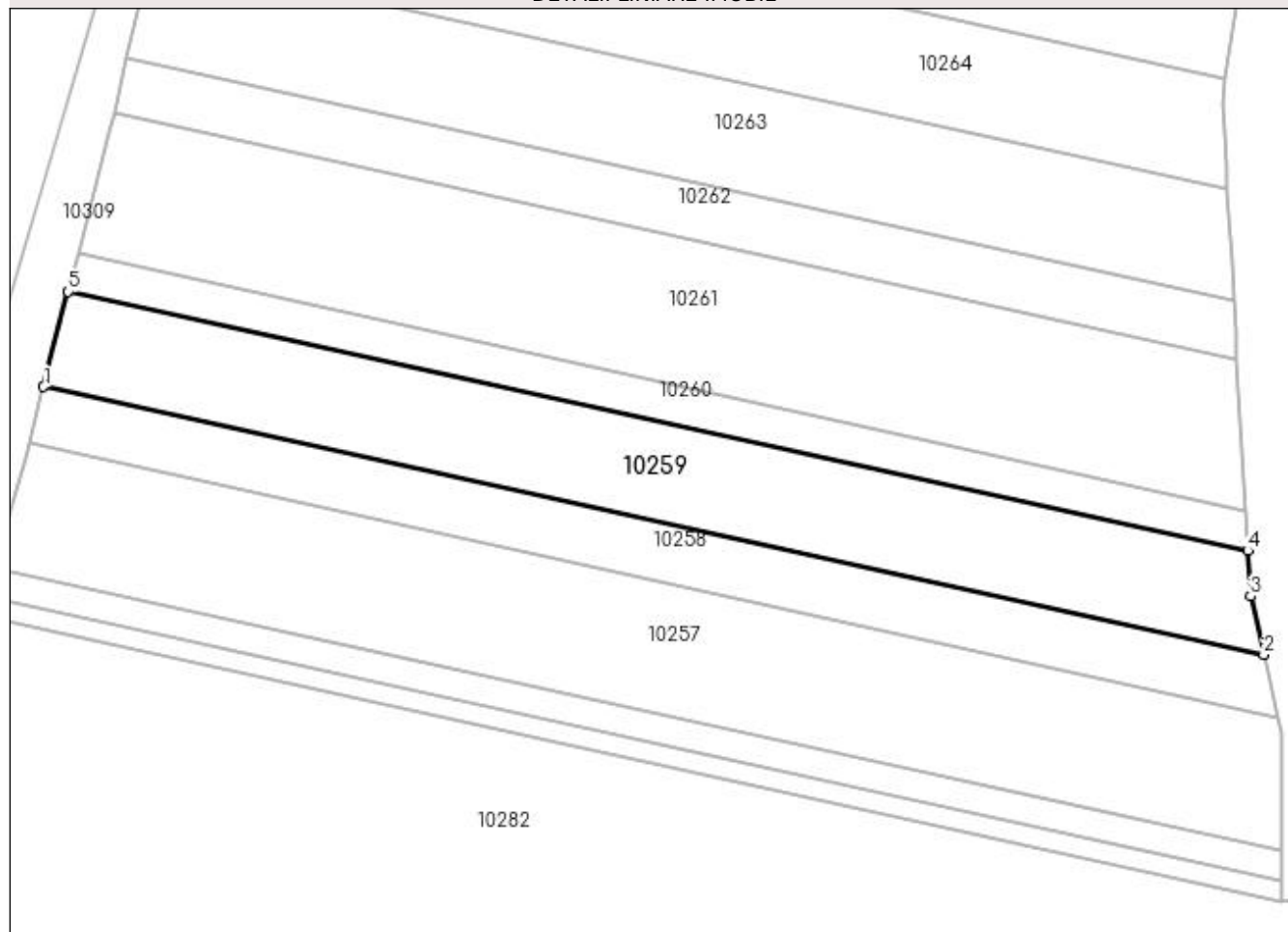
Anexa Nr. 1 La Partea I

Teren

Nr cadastral	Suprafața (mp)*	Observații / Referințe
	1.800	

* Suprafața este determinată în planul de proiecție Stereo 70.

DETALII LINIARE IMOBIL



Date referitoare la teren

Crt	Categorie folosință	Intra vilan	Suprafața (mp)	Tarla	Parcelă	Nr. topo	Observații / Referințe
1	pasune	NU	1.800	21	760/10	-	

Lungime Segmente

1) Valorile lungimilor segmentelor sunt obținute din proiecție în plan.

Punct început	X / Y	Punct sfârșit	X / Y	Lungime segment (** (m)
1	585.876,207 391.981,845	2	586.025,367 391.949,096	152.713
2	586.025,367 391.949,096	3	586.023,735 391.956,263	7.35
3	586.023,735 391.956,263	4	586.023,418 391.961,819	5.565
4	586.023,418 391.961,819	5	585.879,233 391.993,476	147.619
5	585.879,233 391.993,476	1	585.876,207 391.981,845	12.018

**** Lungimile segmentelor sunt determinate în planul de proiecție Stereo 70 și sunt rotunjite la 1 milimetru.**

***** Distanța dintre puncte este formată din segmente cumulate ce sunt mai mici decât valoarea 1 milimetru.**

**DATE DESPRE IMOBILUL NR. 10260**

Oficiul de Cadastru și Publicitate Imobiliară PRAHOVA
Biroul de Cadastru și Publicitate Imobiliară Ploiești

A. Partea I. Descrierea imobilului

TEREN Extravilan

Adresa: Jud. Prahova

Nr. Crt	Nr cadastral Nr. topografic	Suprafața* (mp)	Observații / Referințe
A1		700	Sector cadastral:7 Teren neimprejmuit;

B. Partea II. Proprietari și acte

Inscrieri privitoare la dreptul de proprietate și alte drepturi reale	Referințe
/	
Act Administrativ nr. 91225, din 28/11/2002 emis de CJSDPAT PRAHOVA (TITLU DE PROPRIETATE;);	
B1	A1
Intabulare, drept de PROPRIETATE, dobandit prin Reconstituire, cota actuala 1/1, cota initiala 1/1 1) IORDACHE SOFIA	

C. Partea III. SARCINI .

Inscrieri privind dezmembramintele dreptului de proprietate, drepturi reale de garanție și sarcini	Referințe
NU SUNT	

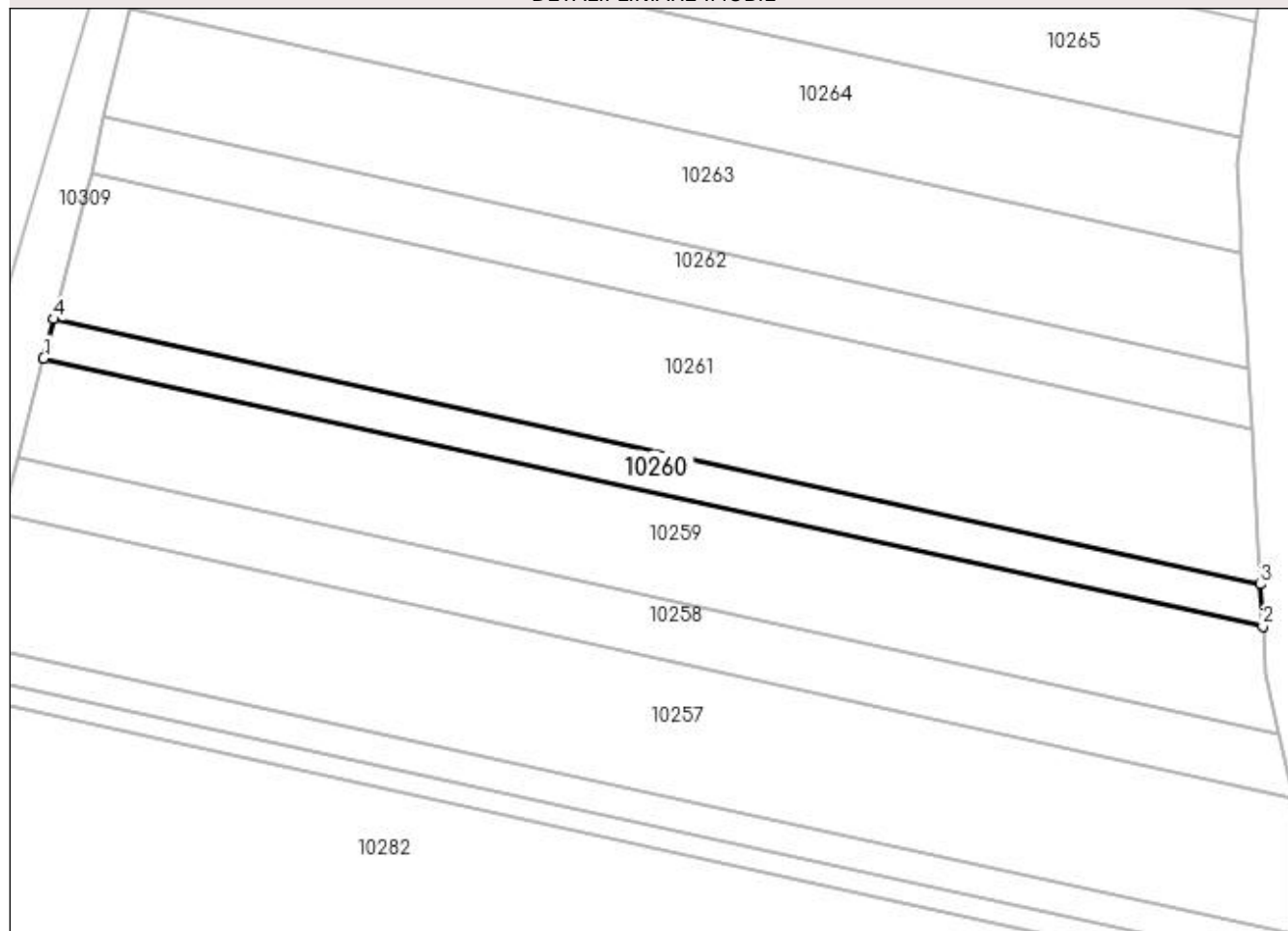
Anexa Nr. 1 La Partea I

Teren

Nr cadastral	Suprafața (mp)*	Observații / Referințe
	700	

* Suprafața este determinată în planul de proiecție Stereo 70.

DETALII LINIARE IMOBIL



Date referitoare la teren

Crt	Categorie folosință	Intra vilan	Suprafața (mp)	Tarla	Parcelă	Nr. topo	Observații / Referințe
1	pasune	NU	700	21	760/11	-	

Lungime Segmente

1) Valorile lungimilor segmentelor sunt obținute din proiecție în plan.

Punct început	X / Y	Punct sfârșit	X / Y	Lungime segment (** (m)
1	585.879,233 391.993,476	2	586.023,418 391.961,819	147.619
2	586.023,418 391.961,819	3	586.023,135 391.966,762	4.951
3	586.023,135 391.966,762	4	585.880,434 391.998,092	146.1
4	585.880,434 391.998,092	1	585.879,233 391.993,476	4.77

**** Lungimile segmentelor sunt determinate în planul de proiecție Stereo 70 și sunt rotunjite la 1 milimetru.**

***** Distanța dintre puncte este formată din segmente cumulate ce sunt mai mici decât valoarea 1 milimetru.**

**DATE DESPRE IMOBILUL NR. 10261**

Oficiul de Cadastru și Publicitate Imobiliară PRAHOVA
Biroul de Cadastru și Publicitate Imobiliară Ploiești

A. Partea I. Descrierea imobilului

TEREN Extravilan

Adresa: Jud. Prahova

Nr. Crt	Nr cadastral Nr. topografic	Suprafața* (mp)	Observații / Referințe
A1		2.550	Sector cadastral:7 Teren neimprejmuit;

B. Partea II. Proprietari și acte

Inscrieri privitoare la dreptul de proprietate și alte drepturi reale	Referințe
/	
Act Administrativ nr. 10283, din 13/04/2023 emis de PRIMARIA COMUNEI BUCOV (ADEVERINTA;);	
B1	A1
Intabulare, drept de PROPRIETATE, dobandit prin Lege, cota actuala 1/1, cota initiala 1/1	
1) UAT BUCOV, CIF:2843531	
OBSERVATII: REZERVA LA DISPOZITIA COMISIEI LOCALE DE FOND FUNCJAR BUCOV	

C. Partea III. SARCINI .

Inscrieri privind dezmembramintele dreptului de proprietate, drepturi reale de garanție și sarcini	Referințe
NU SUNT	

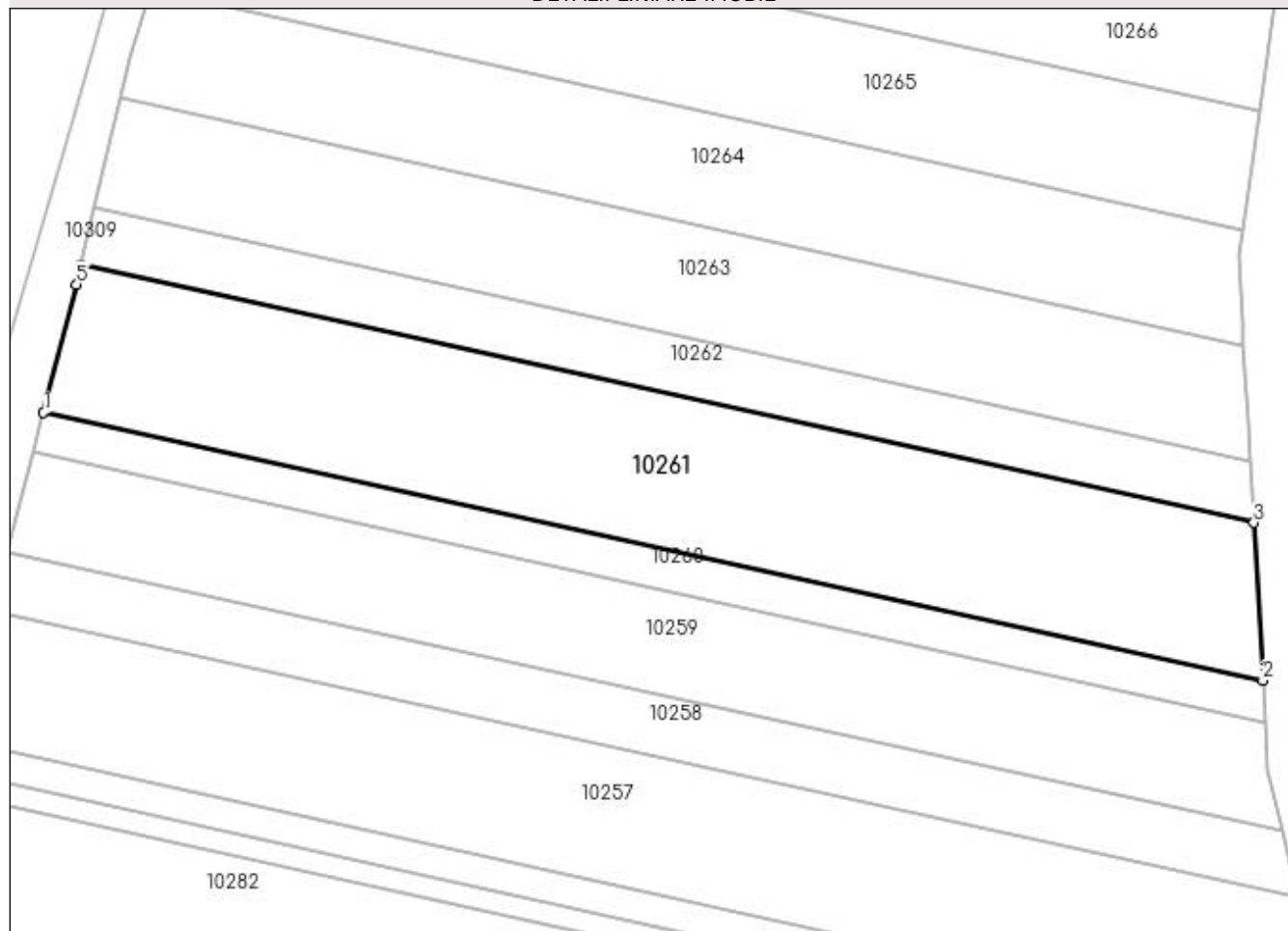
Anexa Nr. 1 La Partea I

Teren

Nr cadastral	Suprafața (mp)*	Observații / Referințe
	2.550	

* Suprafața este determinată în planul de proiecție Stereo 70.

DETALII LINIARE IMOBIL



Date referitoare la teren

Crt	Categorie folosință	Intravilan	Suprafața (mp)	Tarla	Parcelă	Nr. topo	Observații / Referințe
1	pasune	NU	2.550	21	760/12	-	

Lungime Segmente

1) Valorile lungimilor segmentelor sunt obținute din proiecție în plan.

Punct început	X / Y	Punct sfârșit	X / Y	Lungime segment (** (m)
1	585.880,434 391.998,092	2	586.023,135 391.966,762	146.1
2	586.023,135 391.966,762	3	586.022,079 391.985,216	18.484
3	586.022,079 391.985,216	4	585.884,859 392.015,344	140.489
4	585.884,859 392.015,344	5	585.884,333 392.013,081	2.323
5	585.884,333 392.013,081	1	585.880,434 391.998,092	15.488

**** Lungimile segmentelor sunt determinate în planul de proiecție Stereo 70 și sunt rotunjite la 1 milimetru.**

***** Distanța dintre puncte este formată din segmente cumulate ce sunt mai mici decât valoarea 1 milimetru.**

**DATE DESPRE IMOBILUL NR. 10262**

Oficiul de Cadastru și Publicitate Imobiliară PRAHOVA
Biroul de Cadastru și Publicitate Imobiliară Ploiești

A. Partea I. Descrierea imobilului

TEREN Extravilan

Adresa: Jud. Prahova

Nr. Crt	Nr cadastral Nr. topografic	Suprafața* (mp)	Observații / Referințe
A1		950	Sector cadastral:7 Teren neimprejmuit;

B. Partea II. Proprietari și acte

Inscrieri privitoare la dreptul de proprietate și alte drepturi reale	Referințe
/	
Act Administrativ nr. 91244, din 28/11/2001 emis de CJSDPAT PRAHOVA (TITLU DE PROPRIETATE;);	
B1	A1
Intabulare, drept de PROPRIETATE, dobandit prin Reconstituire, cota actuala 1/1, cota initiala 1/1 1) DUMITRU ION	

C. Partea III. SARCINI .

Inscrieri privind dezmembramintele dreptului de proprietate, drepturi reale de garanție și sarcini	Referințe
NU SUNT	

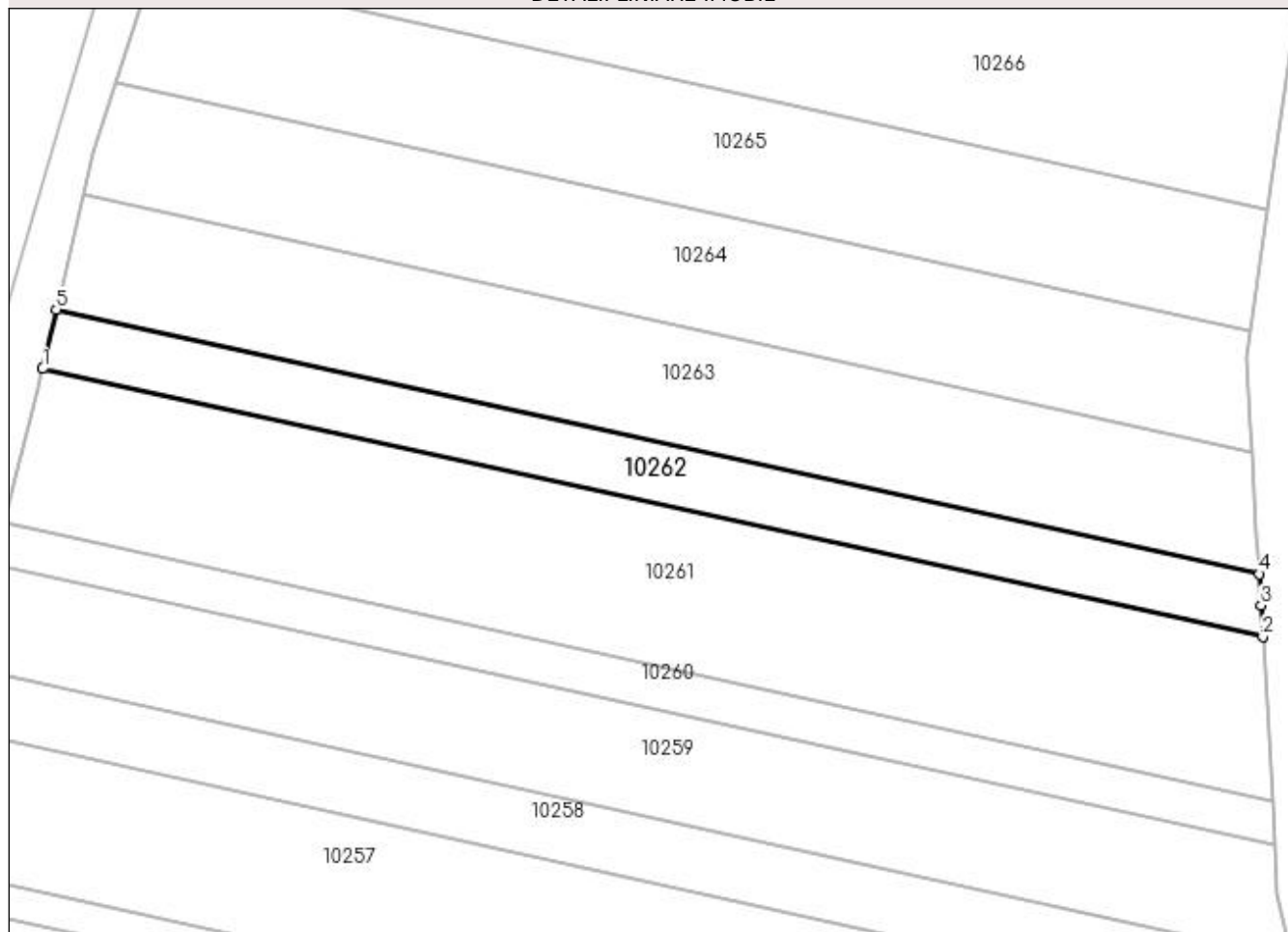
Anexa Nr. 1 La Partea I

Teren

Nr cadastral	Suprafața (mp)*	Observații / Referințe
	950	

* Suprafața este determinată în planul de proiecție Stereo 70.

DETALII LINIARE IMOBIL



Date referitoare la teren

Crt	Categorie folosință	Intra vilan	Suprafața (mp)	Tarla	Parcelă	Nr. topo	Observații / Referințe
1	pasune	NU	950	21	760/13	-	

Lungime Segmente

1) Valorile lungimilor segmentelor sunt obținute din proiecție în plan.

Punct început	X / Y	Punct sfârșit	X / Y	Lungime segment (** (m)
1	585.884,859 392.015,344	2	586.022,079 391.985,216	140.489
2	586.022,079 391.985,216	3	586.021,877 391.988,74	3.53
3	586.021,877 391.988,74	4	586.021,675 391.992,277	3.543
4	586.021,675 391.992,277	5	585.886,399 392.021,978	138.498
5	585.886,399 392.021,978	1	585.884,859 392.015,344	6.81

**** Lungimile segmentelor sunt determinate în planul de proiecție Stereo 70 și sunt rotunjite la 1 milimetru.**

***** Distanța dintre puncte este formată din segmente cumulate ce sunt mai mici decât valoarea 1 milimetru.**

**DATE DESPRE IMOBILUL NR. 10263**

Oficiul de Cadastru și Publicitate Imobiliară PRAHOVA
Biroul de Cadastru și Publicitate Imobiliară Ploiești

A. Partea I. Descrierea imobilului

TEREN Extravilan

Adresa: Jud. Prahova

Nr. Crt	Nr cadastral Nr. topografic	Suprafața* (mp)	Observații / Referințe
A1		1.800	Sector cadastral:7 Teren neimprejmuit;

B. Partea II. Proprietari și acte

Inscrieri privitoare la dreptul de proprietate și alte drepturi reale	Referințe
/	
Act Administrativ nr. 91249, din 28/11/2002 emis de CJSDPAT PRAHOVA (TITLU DE PROPRIETATE;);	
B1	A1
Intabulare, drept de PROPRIETATE, dobândit prin Reconstituire, cota actuala 1/1, cota initiala 1/1 1) DUMITRU ION	

C. Partea III. SARCINI .

Inscrieri privind dezmembramintele dreptului de proprietate, drepturi reale de garanție și sarcini	Referințe
NU SUNT	

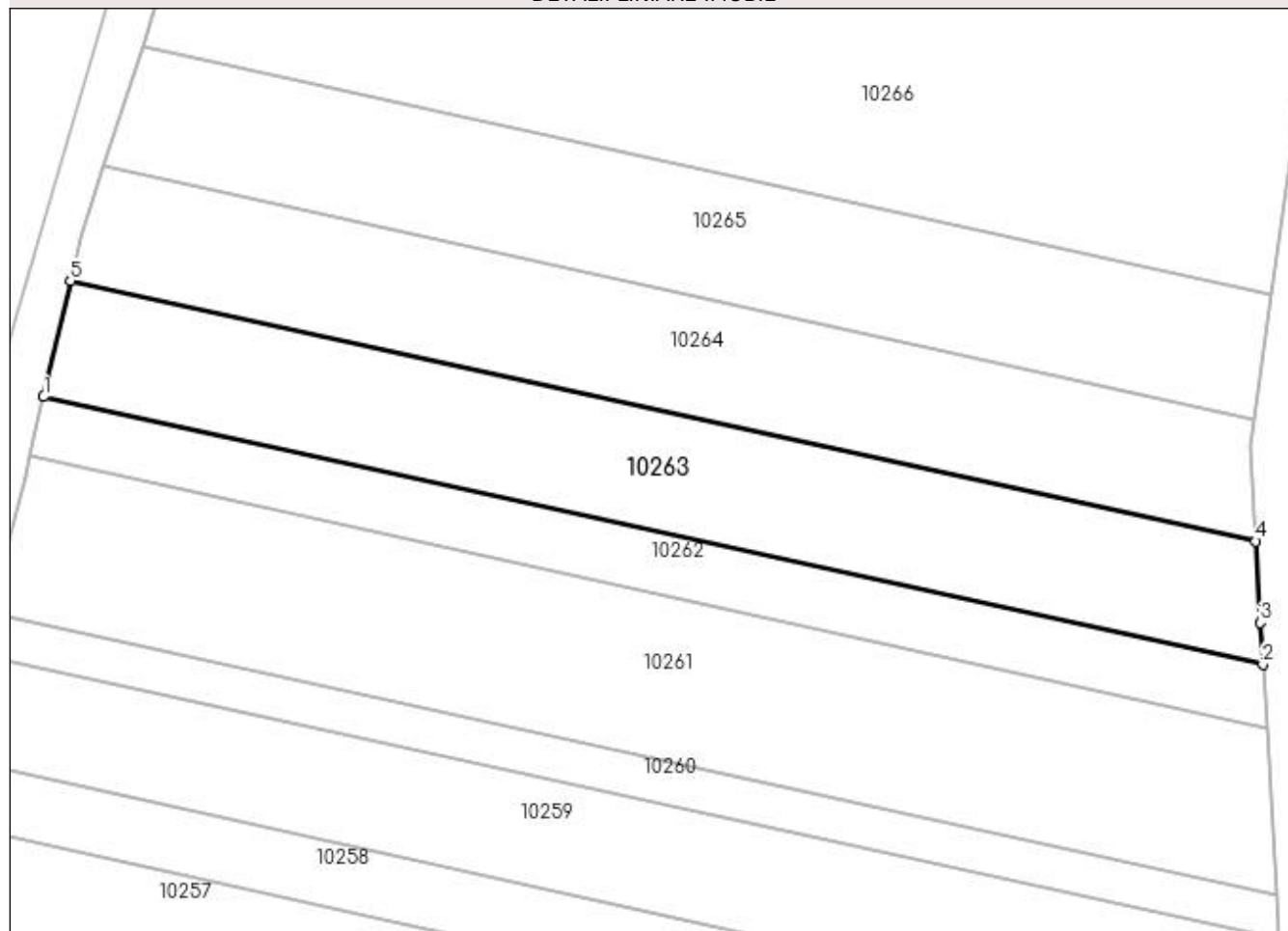
Anexa Nr. 1 La Partea I

Teren

Nr cadastral	Suprafața (mp)*	Observații / Referințe
	1.800	

* Suprafața este determinată în planul de proiecție Stereo 70.

DETALII LINIARE IMOBIL



Date referitoare la teren

Crt	Categorie folosință	Intra vilan	Suprafața (mp)	Tarla	Parcelă	Nr. topo	Observații / Referințe
1	pașune	NU	1.800	21	760/1	-	

Lungime Segmente

1) Valorile lungimilor segmentelor sunt obținute din proiecție în plan.

Punct început	X / Y	Punct sfârșit	X / Y	Lungime segment (** (m)
1	585.886,399 392.021,978	2	586.021,675 391.992,277	138.498
2	586.021,675 391.992,277	3	586.021,411 391.996,884	4.615
3	586.021,411 391.996,884	4	586.020,893 392.005,943	9.074
4	586.020,893 392.005,943	5	585.889,381 392.034,817	134.644
5	585.889,381 392.034,817	1	585.886,399 392.021,978	13.181

**** Lungimile segmentelor sunt determinate în planul de proiecție Stereo 70 și sunt rotunjite la 1 milimetru.**

***** Distanța dintre puncte este formată din segmente cumulate ce sunt mai mici decât valoarea 1 milimetru.**

**DATE DESPRE IMOBILUL NR. 10264**

Oficiul de Cadastru și Publicitate Imobiliară PRAHOVA
Biroul de Cadastru și Publicitate Imobiliară Ploiești

A. Partea I. Descrierea imobilului

TEREN Extravilan

Adresa: Jud. Prahova

Nr. Crt	Nr cadastral Nr. topografic	Suprafața* (mp)	Observații / Referințe
A1		1.750	Sector cadastral:7 Teren neimprejmuit;

B. Partea II. Proprietari și acte

Inscrieri privitoare la dreptul de proprietate și alte drepturi reale	Referințe
/	
Act Administrativ nr. 88, din 11/04/2006 emis de CJSDPAT PRAHOVA (TITLU DE PROPRIETATE;);	
B1	A1
Intabulare, drept de PROPRIETATE, dobândit prin Reconstituire, cota actuala 1/1, cota initiala 1/1 1) MARCU SMARANDA	

C. Partea III. SARCINI .

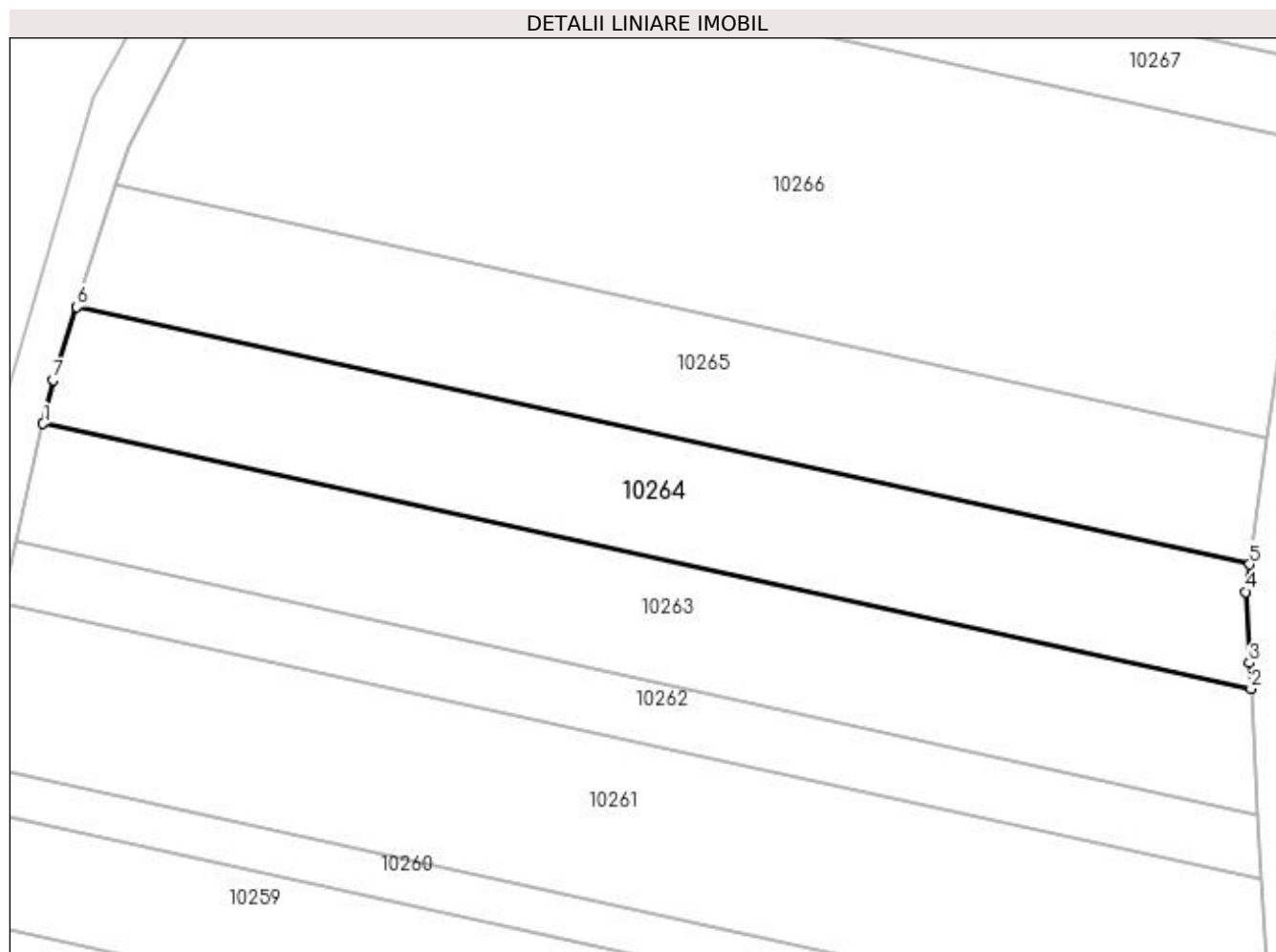
Inscrieri privind dezmembramintele dreptului de proprietate, drepturi reale de garanție și sarcini	Referințe
NU SUNT	

Anexa Nr. 1 La Partea I

Teren

Nr cadastral	Suprafața (mp)*	Observații / Referințe
	1.750	

* Suprafața este determinată în planul de proiecție Stereo 70.



Date referitoare la teren

Crt	Categorie folosință	Intra vilan	Suprafața (mp)	Tarla	Parcelă	Nr. topo	Observații / Referințe
1	pasune	NU	1.750	21	760/15	-	

Lungime Segmente

1) Valorile lungimilor segmentelor sunt obținute din proiecție în plan.

Punct început	X / Y	Punct sfârșit	X / Y	Lungime segment (** (m)
1	585.889,381 392.034,817	2	586.020,893 392.005,943	134.644
2	586.020,893 392.005,943	3	586.020,731 392.008,773	2.835
3	586.020,731 392.008,773	4	586.020,287 392.016,525	7.765
4	586.020,287 392.016,525	5	586.020,711 392.019,499	3.004
5	586.020,711 392.019,499	6	585.893,053 392.047,527	130.699

Punct început	X / Y	Punct sfârșit	X / Y	Lungime segment (** (m)
6	585.893,053 392.047,527	7	585.890,487 392.039,58	8.351
7	585.890,487 392.039,58	1	585.889,381 392.034,817	4.89

** Lungimile segmentelor sunt determinate în planul de proiecție Stereo 70 și sunt rotunjite la 1 milimetru.

*** Distanța dintre puncte este formată din segmente cumulate ce sunt mai mici decât valoarea 1 milimetru.

**DATE DESPRE IMOBILUL NR. 10265**

Oficiul de Cadastru și Publicitate Imobiliară PRAHOVA
Biroul de Cadastru și Publicitate Imobiliară Ploiești

A. Partea I. Descrierea imobilului

TEREN Extravilan

Adresa: Jud. Prahova

Nr. Crt	Nr cadastral Nr. topografic	Suprafața* (mp)	Observații / Referințe
A1		1.800	Sector cadastral:7 Teren neimprejmuit;

B. Partea II. Proprietari și acte

Inscrieri privitoare la dreptul de proprietate și alte drepturi reale	Referințe
/	
Act Administrativ nr. 112611, din 19/12/2002 emis de CJSDPAT PRAHOVA (TITLU DE PROPRIETATE;);	
B1	A1
Intabulare, drept de PROPRIETATE, dobândit prin Reconstituire, cota actuala 1/1, cota initiala 1/1 1) COLUM VICTORIA	

C. Partea III. SARCINI .

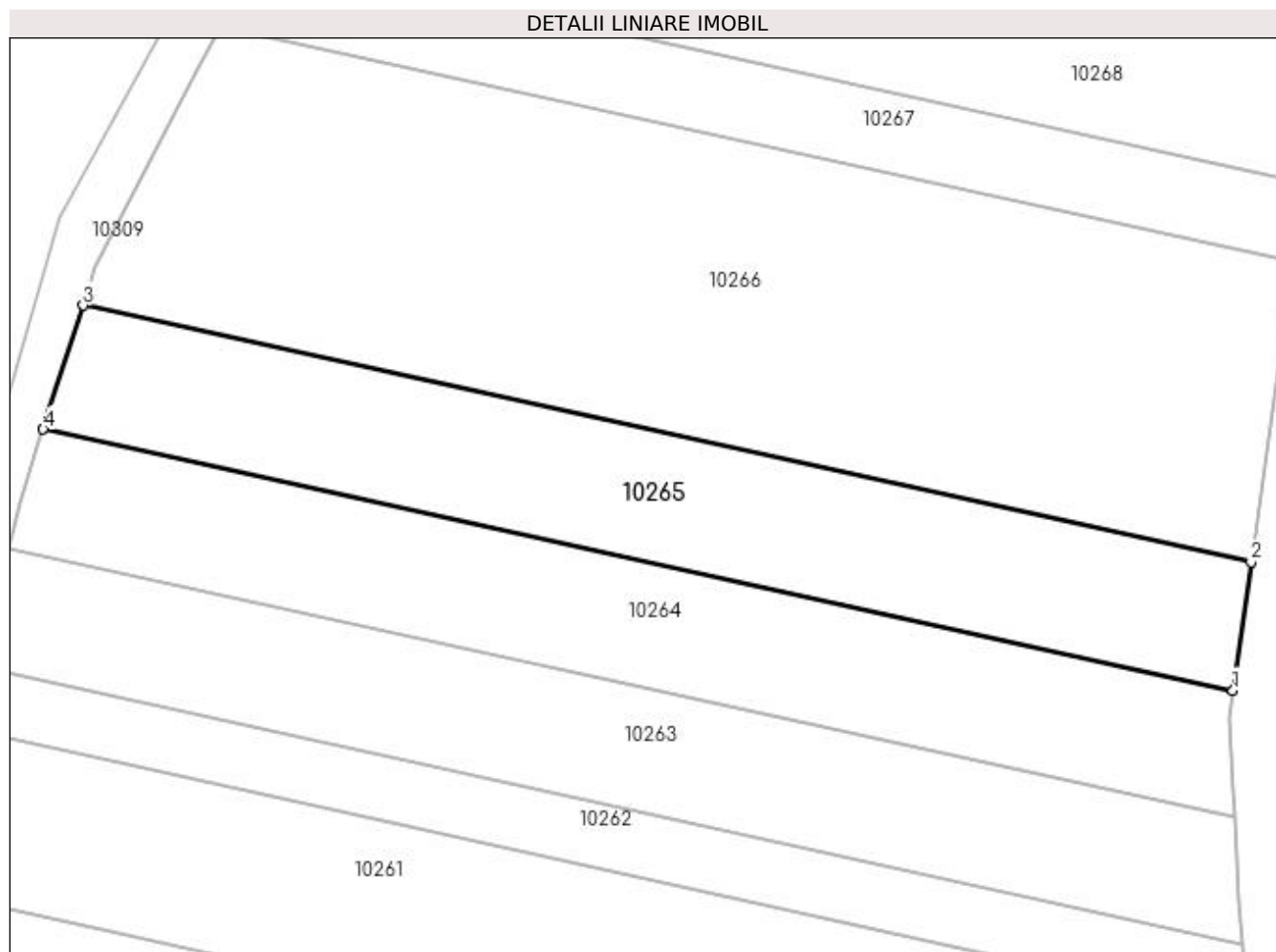
Inscrieri privind dezmembramintele dreptului de proprietate, drepturi reale de garanție și sarcini	Referințe
NU SUNT	

Anexa Nr. 1 La Partea I

Teren

Nr cadastral	Suprafața (mp)*	Observații / Referințe
	1.800	

* Suprafața este determinată în planul de proiecție Stereo 70.



Date referitoare la teren

Crt	Categorie folosință	Intra vilan	Suprafața (mp)	Tarla	Parcelă	Nr. topo	Observații / Referințe
1	pasune	NU	1.800	21	760/16	-	

Lungime Segmente

1) Valorile lungimilor segmentelor sunt obținute din proiecție în plan.

Punct început	X / Y	Punct sfârșit	X / Y	Lungime segment (** (m)
1	586.020,711 392.019,499	2	586.022,677 392.033,297	13.937
2	586.022,677 392.033,297	3	585.897,344 392.060,814	128.318
3	585.897,344 392.060,814	4	585.893,053 392.047,527	13.963
4	585.893,053 392.047,527	1	586.020,711 392.019,499	130.699

**** Lungimile segmentelor sunt determinate în planul de proiecție Stereo 70 și sunt rotunjite la 1 milimetru.**

***** Distanța dintre puncte este formată din segmente cumulate ce sunt mai mici decât valoarea 1 milimetru.**

**DATE DESPRE IMOBILUL NR. 10266**

Oficiul de Cadastru și Publicitate Imobiliară PRAHOVA
Biroul de Cadastru și Publicitate Imobiliară Ploiești

A. Partea I. Descrierea imobilului

TEREN Extravilan

Adresa: Jud. Prahova

Nr. Crt	Nr cadastral Nr. topografic	Suprafața* (mp)	Observații / Referințe
A1		4.000	Sector cadastral:7 Teren neimprejmuit;

B. Partea II. Proprietari și acte

Inscrieri privitoare la dreptul de proprietate și alte drepturi reale	Referințe
/	
Act Administrativ nr. 112678, din 15/12/2003 emis de CJSDPAT PRAHOVA (TITLU DE PROPRIETATE;);	
B1	A1
Intabulare, drept de PROPRIETATE, dobândit prin Reconstituire, cota actuala 1/1, cota initiala 1/1	
1) GHEORGHE IOANA	
2) MIHAI ANGHEL	
3) NEAGU ELENA	

C. Partea III. SARCINI .

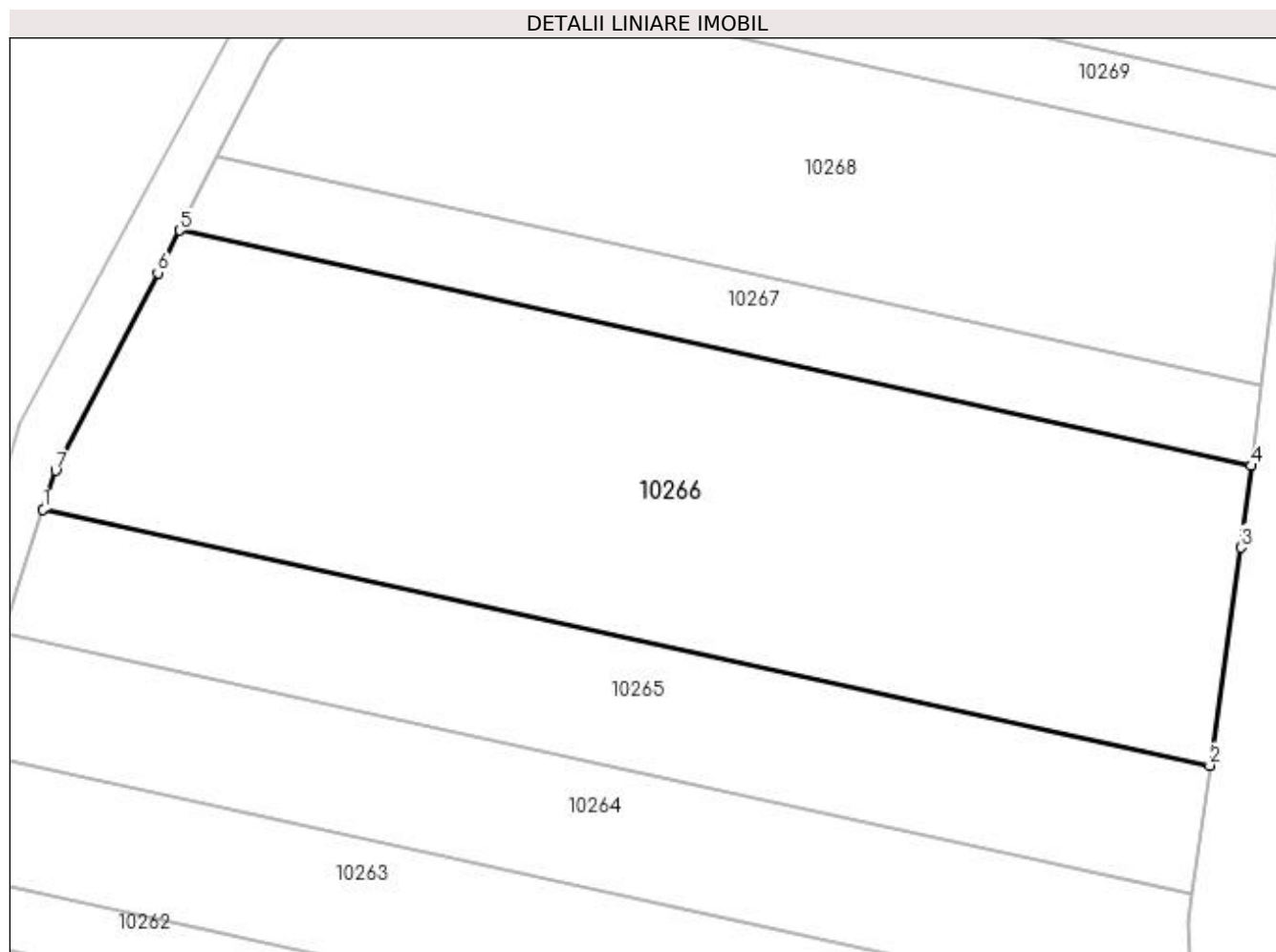
Inscrieri privind dezmembramintele dreptului de proprietate, drepturi reale de garanție și sarcini	Referințe
NU SUNT	

Anexa Nr. 1 La Partea I

Teren

Nr cadastral	Suprafața (mp)*	Observații / Referințe
	4.000	

* Suprafața este determinată în planul de proiecție Stereo 70.



Date referitoare la teren

Crt	Categorie folosință	Intra vilan	Suprafața (mp)	Tarla	Parcelă	Nr. topo	Observații / Referințe
1	pasune	NU	4.000	21	760/17	-	

Lungime Segmente

1) Valorile lungimilor segmentelor sunt obținute din proiecție în plan.

Punct început	X / Y	Punct sfârșit	X / Y	Lungime segment (** (m)
1	585.897,344 392.060,814	2	586.022,677 392.033,297	128.318
2	586.022,677 392.033,297	3	586.026,012 392.056,71	23.649
3	586.026,012 392.056,71	4	586.027,128 392.065,492	8.853
4	586.027,128 392.065,492	5	585.912,011 392.090,767	117.859
5	585.912,011 392.090,767	6	585.909,662 392.086,2	5.136

Punct început	X / Y	Punct sfârșit	X / Y	Lungime segment (** (m)
6	585.909,662 392.086,2	7	585.898,682 392.064,958	23.912
7	585.898,682 392.064,958	1	585.897,344 392.060,814	4.355

** Lungimile segmentelor sunt determinate în planul de proiecție Stereo 70 și sunt rotunjite la 1 milimetru.

*** Distanța dintre puncte este formată din segmente cumulate ce sunt mai mici decât valoarea 1 milimetru.

**DATE DESPRE IMOBILUL NR. 10267**

Oficiul de Cadastru și Publicitate Imobiliară PRAHOVA
Biroul de Cadastru și Publicitate Imobiliară Ploiești

A. Partea I. Descrierea imobilului

TEREN Extravilan

Adresa: Jud. Prahova

Nr. Crt	Nr cadastral Nr. topografic	Suprafața* (mp)	Observații / Referințe
A1		1.000	Sector cadastral:7 Teren neimprejmuit;

B. Partea II. Proprietari și acte

Inscrieri privitoare la dreptul de proprietate și alte drepturi reale	Referințe
/	
Act Administrativ nr. 112681, din 15/12/2003 emis de CJSDPAT PRAHOVA (TITLU DE PROPRIETATE;);	
B1	A1
Intabulare, drept de PROPRIETATE, dobandit prin Reconstituire, cota actuala 1/1, cota initiala 1/1 1) DUMITRU ION	

C. Partea III. SARCINI .

Inscrieri privind dezmembramintele dreptului de proprietate, drepturi reale de garanție și sarcini	Referințe
NU SUNT	

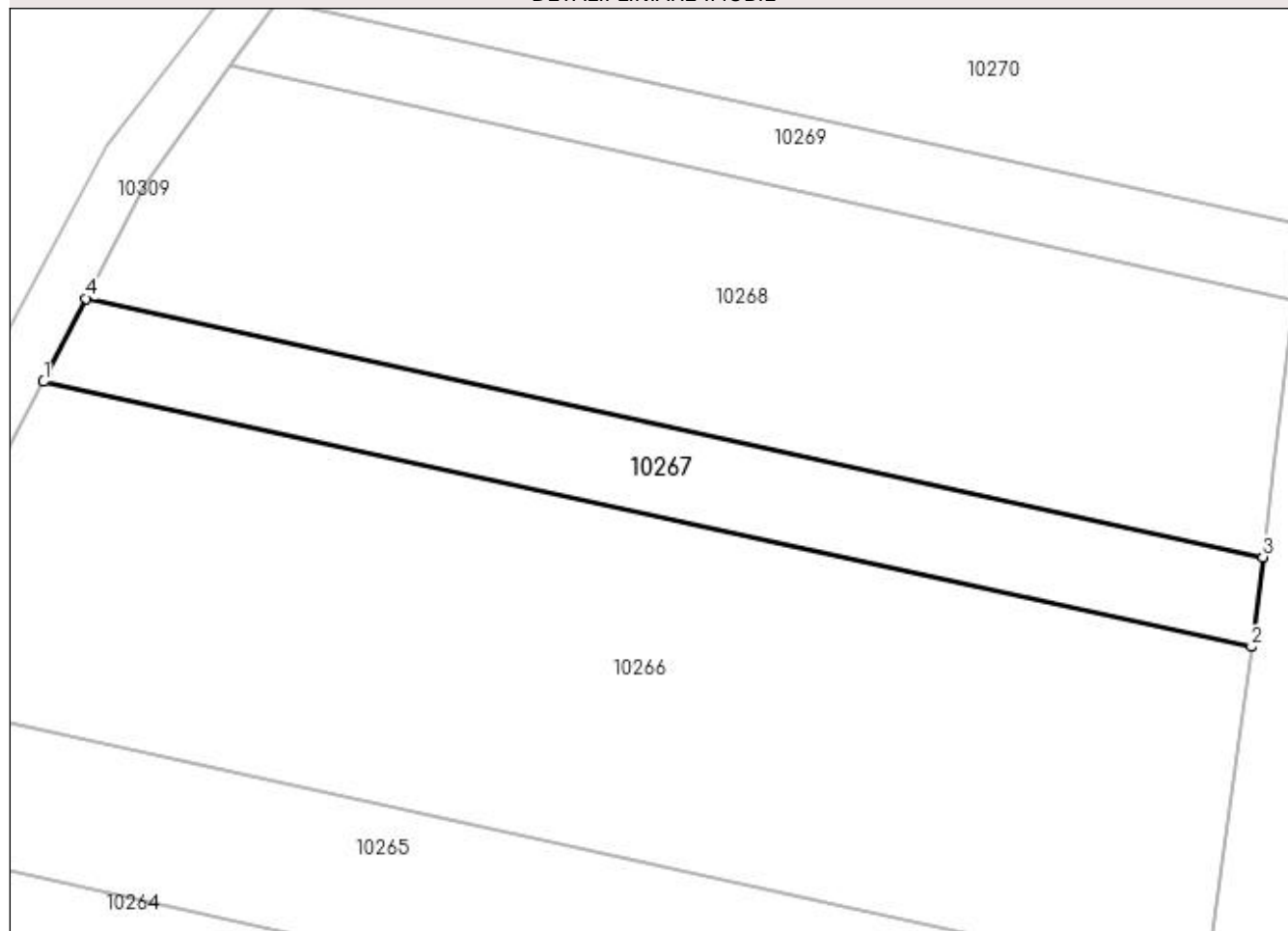
Anexa Nr. 1 La Partea I

Teren

Nr cadastral	Suprafața (mp)*	Observații / Referințe
	1.000	

* Suprafața este determinată în planul de proiecție Stereo 70.

DETALII LINIARE IMOBIL



Date referitoare la teren

Crt	Categorie folosință	Intra vilan	Suprafața (mp)	Tarla	Parcelă	Nr. topo	Observații / Referințe
1	pasune	NU	1.000	21	760/18	-	

Lungime Segmente

1) Valorile lungimilor segmentelor sunt obținute din proiecție în plan.

Punct început	X / Y	Punct sfârșit	X / Y	Lungime segment (** (m)
1	585.912,011 392.090,767	2	586.027,128 392.065,492	117.859
2	586.027,128 392.065,492	3	586.028,216 392.074,054	8.631
3	586.028,216 392.074,054	4	585.916,079 392.098,674	114.808
4	585.916,079 392.098,674	1	585.912,011 392.090,767	8.892

**** Lungimile segmentelor sunt determinate în planul de proiecție Stereo 70 și sunt rotunjite la 1 milimetru.**

***** Distanța dintre puncte este formată din segmente cumulate ce sunt mai mici decât valoarea 1 milimetru.**

**DATE DESPRE IMOBILUL NR. 10268**

Oficiul de Cadastru și Publicitate Imobiliară PRAHOVA
Biroul de Cadastru și Publicitate Imobiliară Ploiești

A. Partea I. Descrierea imobilului

TEREN Extravilan

Adresa: Jud. Prahova

Nr. Crt	Nr cadastral Nr. topografic	Suprafața* (mp)	Observații / Referințe
A1		2.700	Sector cadastral:7 Teren neimprejmuit;

B. Partea II. Proprietari și acte

Inscrieri privitoare la dreptul de proprietate și alte drepturi reale	Referințe
/	
Act Administrativ nr. 112698, din 02/03/2004 emis de CJSDPAT PRAHOVA (TITLU DE PROPRIETATE;);	
B1	A1
Intabulare, drept de PROPRIETATE, dobândit prin Reconstituire, cota actuala 1/1, cota initiala 1/1	
1) CRISTEA IOANA	
2) COSMA MARIA	

C. Partea III. SARCINI .

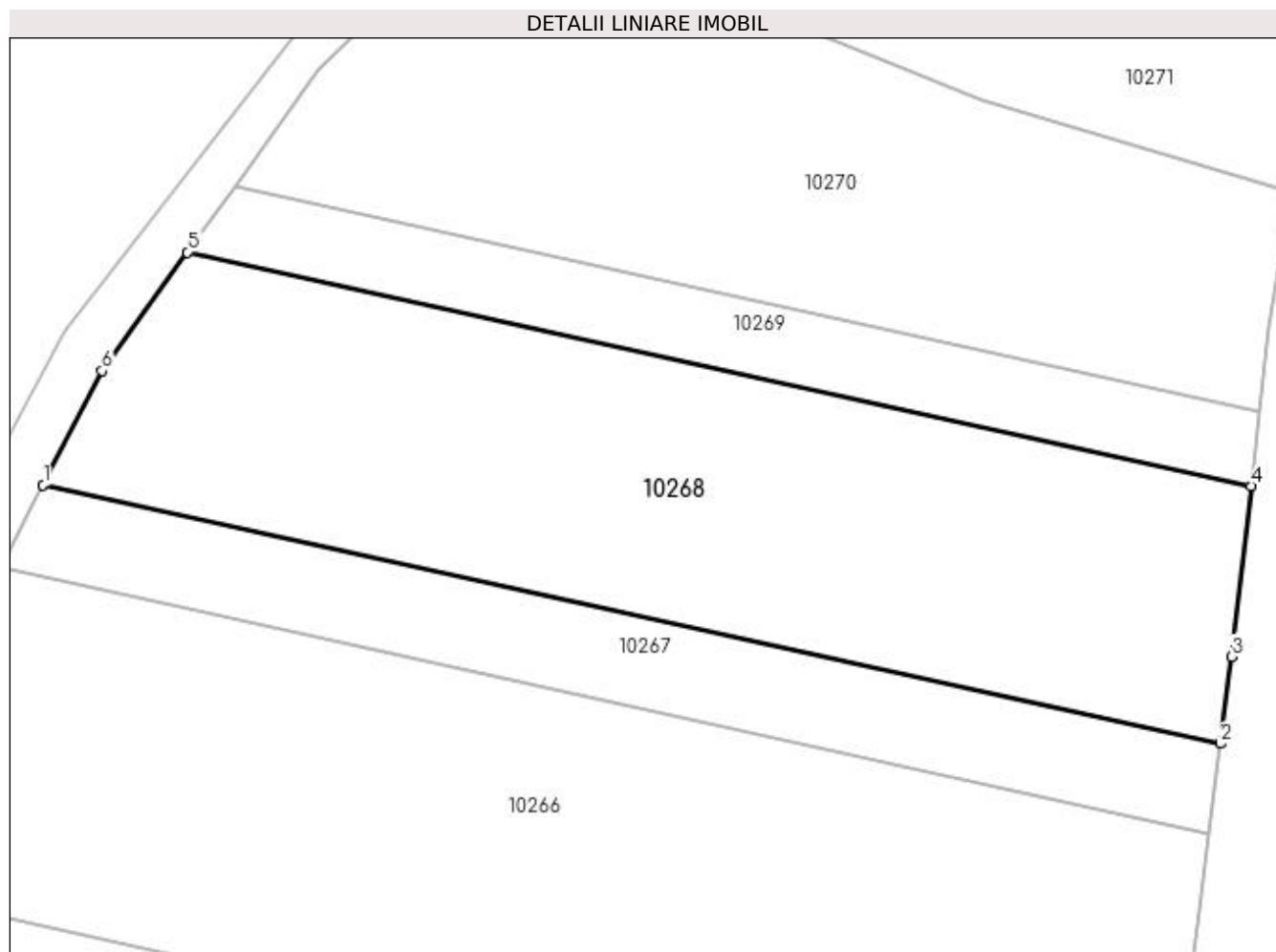
Inscrieri privind dezmembramintele dreptului de proprietate, drepturi reale de garanție și sarcini	Referințe
NU SUNT	

Anexa Nr. 1 La Partea I

Teren

Nr cadastral	Suprafața (mp)*	Observații / Referințe
	2.700	

* Suprafața este determinată în planul de proiecție Stereo 70.



Date referitoare la teren

Crt	Categorie folosință	Intra vilan	Suprafața (mp)	Tarla	Parcelă	Nr. topo	Observații / Referințe
1	pasune	NU	2.700	21	760/19	-	

Lungime Segmente

1) Valorile lungimilor segmentelor sunt obținute din proiecție în plan.

Punct început	X / Y	Punct sfârșit	X / Y	Lungime segment (** (m)
1	585.916,079 392.098,674	2	586.028,216 392.074,054	114.808
2	586.028,216 392.074,054	3	586.029,27 392.082,345	8.358
3	586.029,27 392.082,345	4	586.031,125 392.098,587	16.348
4	586.031,125 392.098,587	5	585.929,809 392.120,831	103.729
5	585.929,809 392.120,831	6	585.921,672 392.109,548	13.911

Punct început	X / Y	Punct sfârşit	X / Y	Lungime segment (** (m)
6	585.921,672 392.109,548	1	585.916,079 392.098,674	12.228

** Lungimile segmentelor sunt determinate în planul de proiecţie Stereo 70 şi sunt rotunjite la 1 milimetru.

*** Distanţa dintre puncte este formată din segmente cumulate ce sunt mai mici decât valoarea 1 milimetru.

**DATE DESPRE IMOBILUL NR. 10269**

Oficiul de Cadastru și Publicitate Imobiliară PRAHOVA
Biroul de Cadastru și Publicitate Imobiliară Ploiești

A. Partea I. Descrierea imobilului

TEREN Extravilan

Adresa: Jud. Prahova

Nr. Crt	Nr cadastral Nr. topografic	Suprafața* (mp)	Observații / Referințe
A1		720	Sector cadastral:7 Teren neimprejmuit;

B. Partea II. Proprietari și acte

Inscrieri privitoare la dreptul de proprietate și alte drepturi reale	Referințe
/	
Act Administrativ nr. 116302, din 15/06/2004 emis de CJSDPAT PRAHOVA (TITLU DE PROPRIETATE;);	
B1	A1
Intabulare, drept de PROPRIETATE, dobândit prin Reconstituire, cota actuala 1/1, cota initiala 1/1 1) MIHALACHE NICULINA	

C. Partea III. SARCINI .

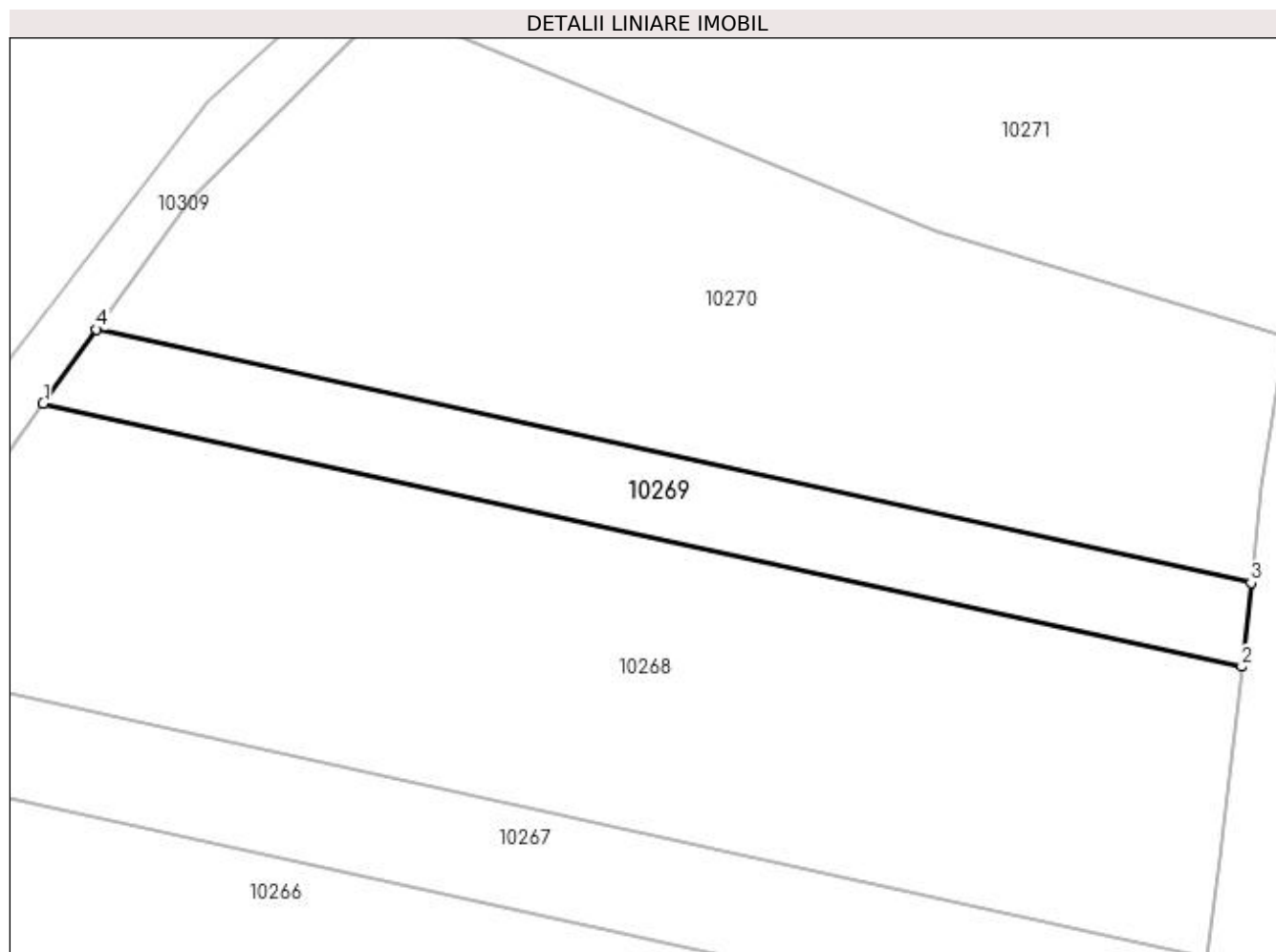
Inscrieri privind dezmembramintele dreptului de proprietate, drepturi reale de garanție și sarcini	Referințe
NU SUNT	

Anexa Nr. 1 La Partea I

Teren

Nr cadastral	Suprafața (mp)*	Observații / Referințe
	720	

* Suprafața este determinată în planul de proiecție Stereo 70.



Date referitoare la teren

Crt	Categorie folosință	Intra vilan	Suprafața (mp)	Tarla	Parcelă	Nr. topo	Observații / Referințe
1	pasune	NU	720	21	760/20	-	

Lungime Segmente

1) Valorile lungimilor segmentelor sunt obținute din proiecție în plan.

Punct început	X / Y	Punct sfârșit	X / Y	Lungime segment (** (m)
1	585.929,809 392.120,831	2	586.031,125 392.098,587	103.729
2	586.031,125 392.098,587	3	586.031,932 392.105,648	7.107
3	586.031,932 392.105,648	4	585.934,315 392.127,08	99.942
4	585.934,315 392.127,08	1	585.929,809 392.120,831	7.704

**** Lungimile segmentelor sunt determinate în planul de proiecție Stereo 70 și sunt rotunjite la 1 milimetru.**

***** Distanța dintre puncte este formată din segmente cumulate ce sunt mai mici decât valoarea 1 milimetru.**

**DATE DESPRE IMOBILUL NR. 10270**

Oficiul de Cadastru și Publicitate Imobiliară PRAHOVA
Biroul de Cadastru și Publicitate Imobiliară Ploiești

A. Partea I. Descrierea imobilului

TEREN Extravilan

Adresa: Jud. Prahova

Nr. Crt	Nr cadastral Nr. topografic	Suprafața* (mp)	Observații / Referințe
A1		2.380	Sector cadastral:7 Teren neimprejmuit;

B. Partea II. Proprietari și acte

Inscrieri privitoare la dreptul de proprietate și alte drepturi reale	Referințe
/	
Act Administrativ nr. 116311, din 24/02/2005 emis de CJSDPAT PRAHOVA (TITLU DE PROPRIETATE;);	
B1	A1
Intabulare, drept de PROPRIETATE, dobândit prin Reconstituire, cota actuala 1/1, cota initiala 1/1 1) MARIN ELENA	

C. Partea III. SARCINI .

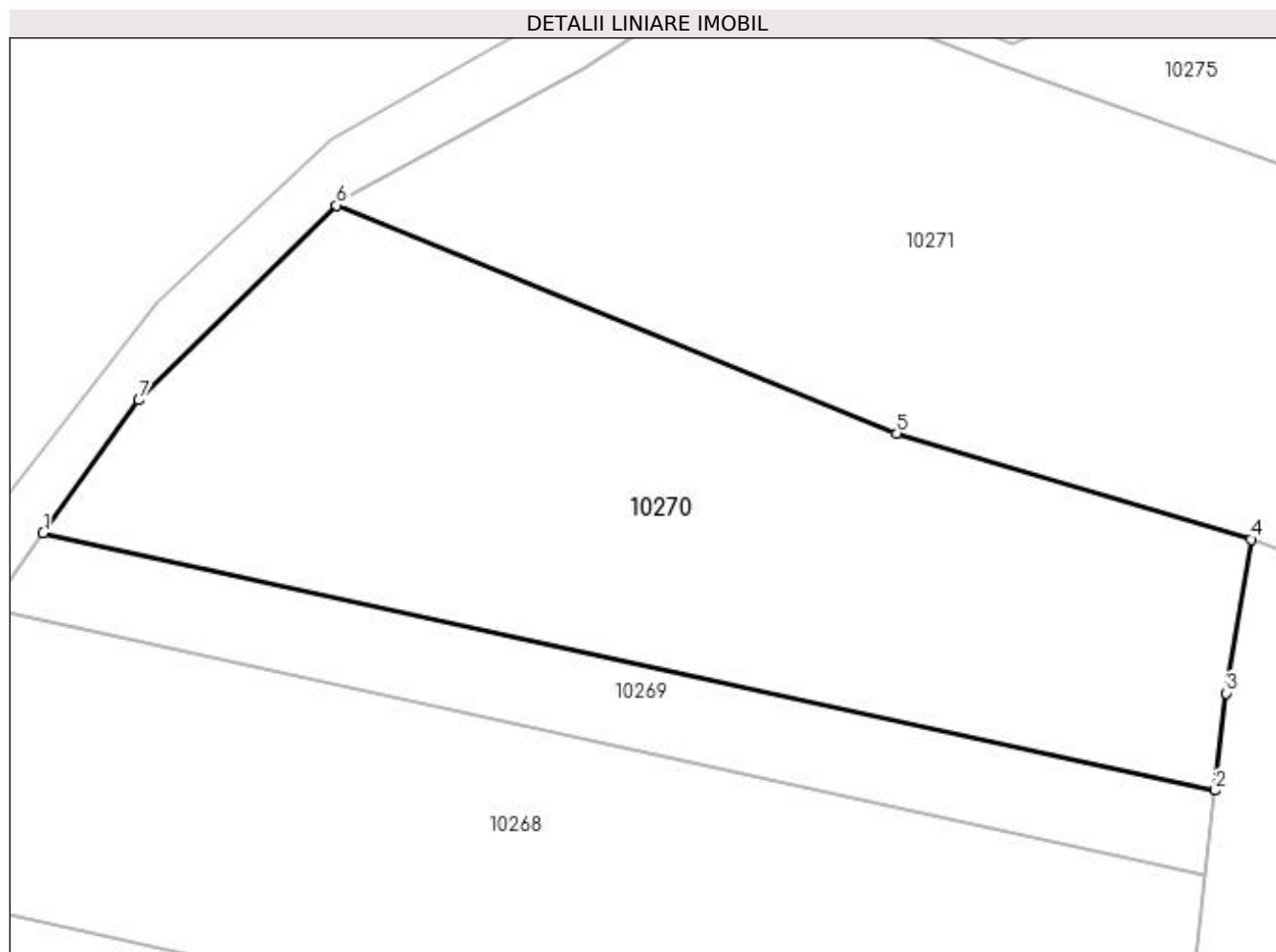
Inscrieri privind dezmembramintele dreptului de proprietate, drepturi reale de garanție și sarcini	Referințe
NU SUNT	

Anexa Nr. 1 La Partea I

Teren

Nr cadastral	Suprafața (mp)*	Observații / Referințe
	2.380	

* Suprafața este determinată în planul de proiecție Stereo 70.



Date referitoare la teren

Crt	Categorie folosință	Intravilan	Suprafața (mp)	Tarla	Parcelă	Nr. topo	Observații / Referințe
1	pașune	NU	2.380	21	760/21	-	

Lungime Segmente

1) Valorile lungimilor segmentelor sunt obținute din proiecție în plan.

Punct început	X / Y	Punct sfârșit	X / Y	Lungime segment (** (m)
1	585.934,315 392.127,08	2	586.031,932 392.105,648	99.942
2	586.031,932 392.105,648	3	586.032,857 392.113,746	8.151
3	586.032,857 392.113,746	4	586.034,918 392.126,548	12.967
4	586.034,918 392.126,548	5	586.005,408 392.135,376	30.802
5	586.005,408 392.135,376	6	585.958,771 392.154,341	50.346

Punct început	X / Y	Punct sfârșit	X / Y	Lungime segment (** (m)
6	585.958,771 392.154,341	7	585.942,274 392.138,117	23.138
7	585.942,274 392.138,117	1	585.934,315 392.127,08	13.607

** Lungimile segmentelor sunt determinate în planul de proiecție Stereo 70 și sunt rotunjite la 1 milimetru.

*** Distanța dintre puncte este formată din segmente cumulate ce sunt mai mici decât valoarea 1 milimetru.

**DATE DESPRE IMOBILUL NR. 10271**

Oficiul de Cadastru și Publicitate Imobiliară PRAHOVA
Biroul de Cadastru și Publicitate Imobiliară Ploiești

A. Partea I. Descrierea imobilului

TEREN Extravilan

Adresa: Jud. Prahova

Nr. Crt	Nr cadastral Nr. topografic	Suprafața* (mp)	Observații / Referințe
A1		3.500	Sector cadastral:7 Teren neimprejmuit;

B. Partea II. Proprietari și acte

Inscrieri privitoare la dreptul de proprietate și alte drepturi reale	Referințe
/	
Act Administrativ nr. 101, din 27/06/2006 emis de CJSDPAT PRAHOVA (TITLU DE PROPRIETATE;);	
B1	A1
Intabulare, drept de PROPRIETATE, dobândit prin Reconstituire, cota actuala 1/1, cota initiala 1/1	
1) MUSTATEA CRISTINEL CATALIN	
2) MUSTATEA COSTIN	

C. Partea III. SARCINI .

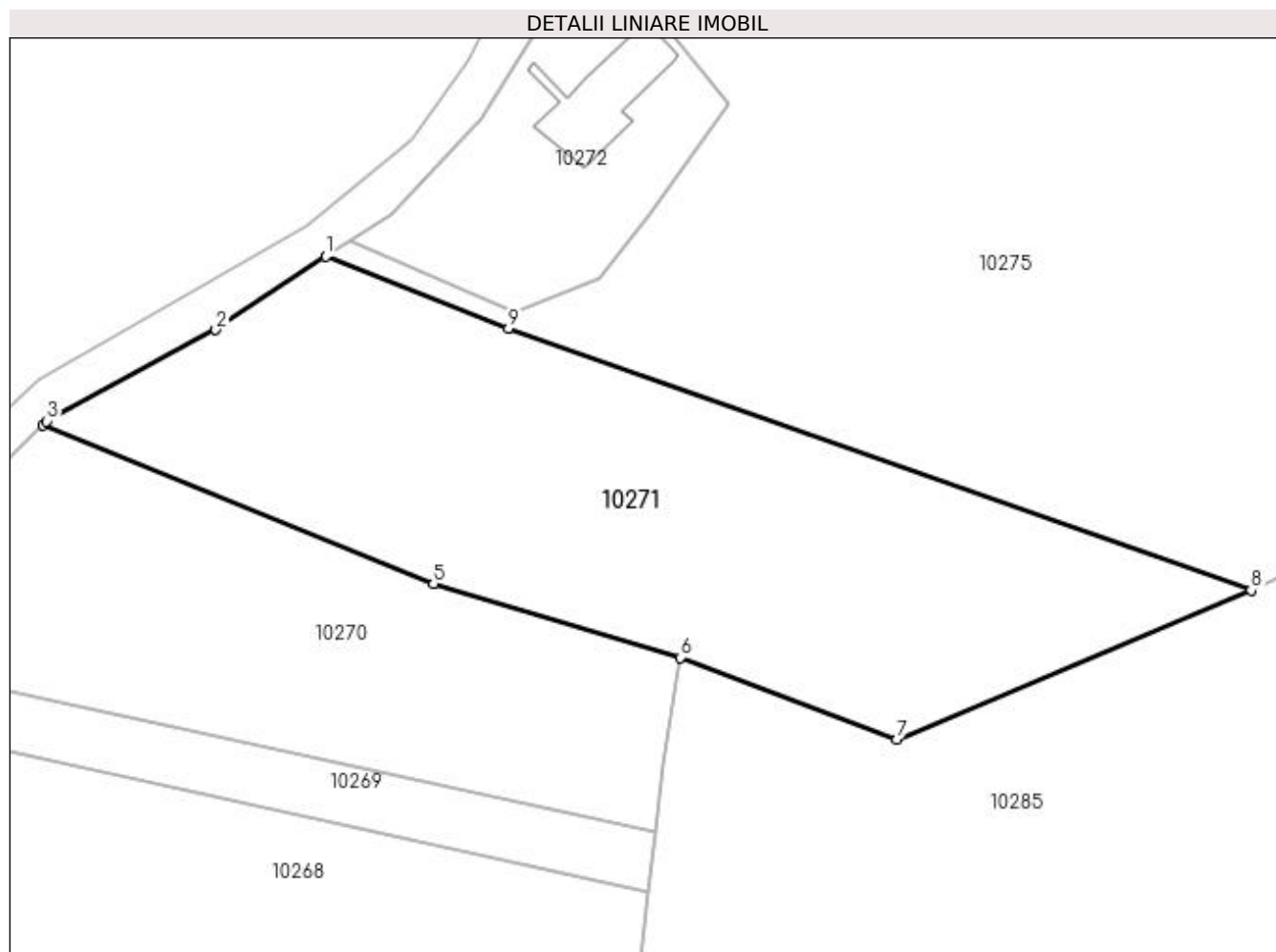
Inscrieri privind dezmembramintele dreptului de proprietate, drepturi reale de garanție și sarcini	Referințe
NU SUNT	

Anexa Nr. 1 La Partea I

Teren

Nr cadastral	Suprafața (mp)*	Observații / Referințe
	3.500	

* Suprafața este determinată în planul de proiecție Stereo 70.



Date referitoare la teren

Crt	Categorie folosință	Intra vilan	Suprafața (mp)	Tarla	Parcelă	Nr. topo	Observații / Referințe
1	pasune	NU	3.500	21	760/22	-	

Lungime Segmente

1) Valorile lungimilor segmentelor sunt obținute din proiecție în plan.

Punct început	X / Y	Punct sfârșit	X / Y	Lungime segment (** (m)
1	585.992,54 392.174,47	2	585.979,409 392.165,712	15.784
2	585.979,409 392.165,712	3	585.959,241 392.154,804	22.929
3	585.959,241 392.154,804	4	585.958,771 392.154,341	0.66
4	585.958,771 392.154,341	5	586.005,408 392.135,376	50.346
5	586.005,408 392.135,376	6	586.034,918 392.126,548	30.802

Punct început	X / Y	Punct sfârşit	X / Y	Lungime segment (** (m)
6	586.034,918 392.126,548	7	586.060,783 392.116,772	27.651
7	586.060,783 392.116,772	8	586.103,136 392.134,578	45.944
8	586.103,136 392.134,578	9	586.014,398 392.165,895	94.102
9	586.014,398 392.165,895	1	585.992,54 392.174,47	23.48

** Lungimile segmentelor sunt determinate în planul de proiecție Stereo 70 și sunt rotunjite la 1 milimetru.

*** Distanța dintre puncte este formată din segmente cumulate ce sunt mai mici decât valoarea 1 milimetru.

**DATE DESPRE IMOBILUL NR. 10272**

Oficiul de Cadastru și Publicitate Imobiliară PRAHOVA
Biroul de Cadastru și Publicitate Imobiliară Ploiești

A. Partea I. Descrierea imobilului

TEREN Extravilan

Adresa: Jud. Prahova, Sonda petroliera 412MIP Boldesti, T21, Cc764

Nr. Crt	Nr cadastral Nr. topografic	Suprafața* (mp)	Observații / Referințe
A1	22799	949	Sector cadastral:7 Teren neimprejmuit;

Construcții

Crt	Nr cadastral Nr. topografic	Adresa	Observații / Referințe
A1.1	22799-C1	Jud. Prahova, Sonda petroliera 412MIP Boldesti, T21, Cc764	Nr. niveluri:1; S. construita la sol:124 mp; S. construita desfasurata:124 mp; Platforma tehnologica construita in anul 1952, fara acoperis, fara pereti, fara lift, fara certificat energetic

B. Partea II. Proprietari și acte

Inscrieri privitoare la dreptul de proprietate și alte drepturi reale		Referințe
40997 / 13/07/2012		
Act Administrativ nr. 12655, din 25/06/2012 emis de MINISTERUL ECONOMIEI, COMERTULUI SI MEDIULUI (; act administrativ nr. 16309/21.12.2011emis de OCPI PRAHOVA);		
B1	Intabulare, drept de PROPRIETATE, dobandit prin Lege, cota actuala 1/1, cota initiala 1/1 1) SC OMV PETROM S.A., CIF:1590082	A1, A1.1

C. Partea III. SARCINI .

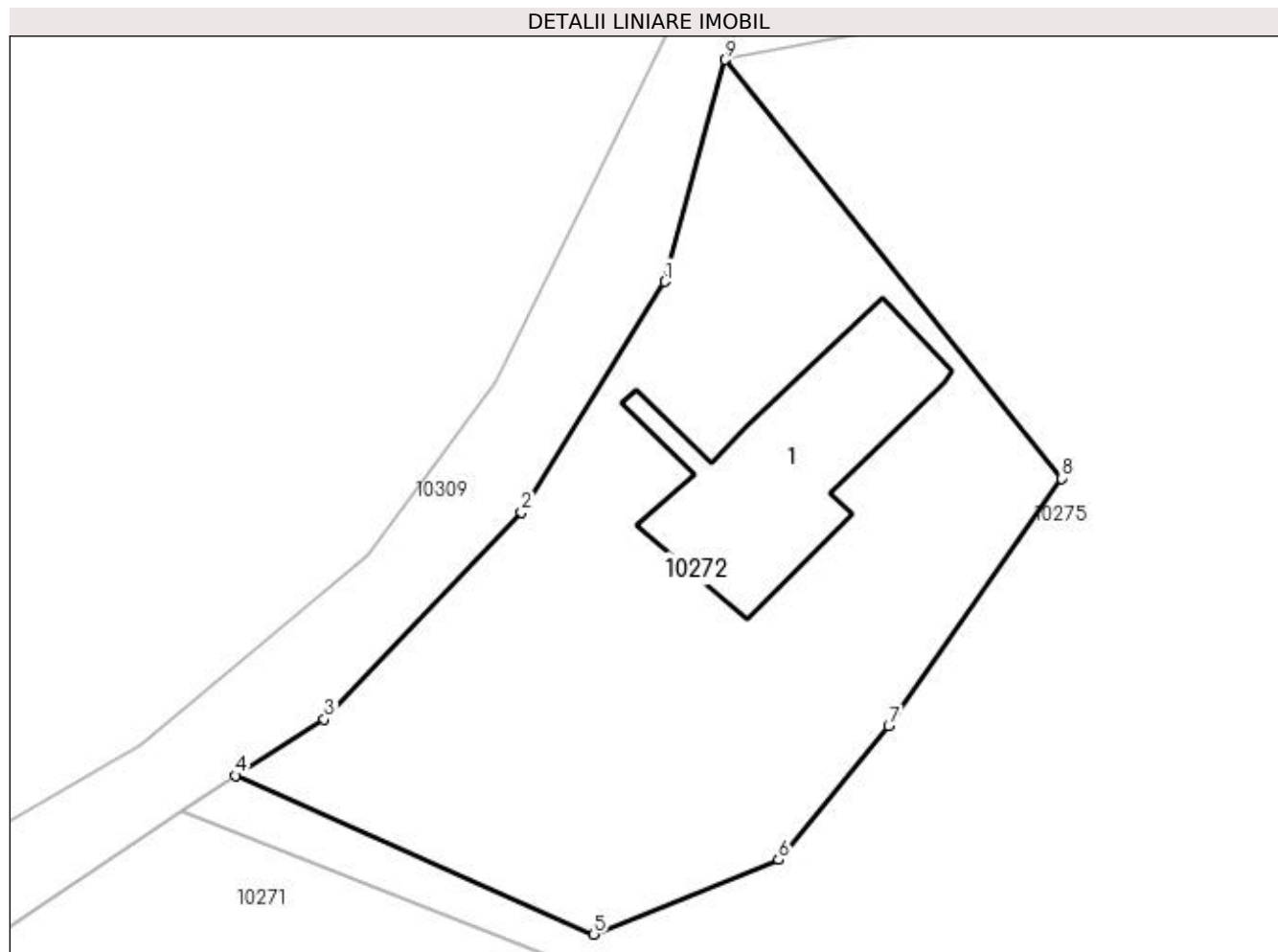
Inscrieri privind dezmembramintele dreptului de proprietate, drepturi reale de garanție și sarcini	Referințe
NU SUNT	

Anexa Nr. 1 La Partea I

Teren

Nr cadastral	Suprafața (mp)*	Observații / Referințe
22799	949	

* Suprafața este determinată în planul de proiecție Stereo 70.



Date referitoare la teren

Crt	Categorie folosință	Intra vilan	Suprafața (mp)	Tarla	Parcelă	Nr. topo	Observații / Referințe
1	curți constructii	NU	949	21	764	-	

Date referitoare la construcții

Crt	Număr	Destinație construcție	Supraf. (mp)	Situație juridică	Observații / Referințe
A1.1	22799-C1	construcții industriale și edilitare	124	Cu acte	Nr. niveluri:1; S. construita la sol:124 mp; S. construita desfasurata:124 mp; Platforma tehnologica construita in anul 1952, fara acoperis, fara pereti, fara lift, fara certificat energetic

Lungime Segmente

1) Valorile lungimilor segmentelor sunt obținute din proiecție în plan.

Punct început	X / Y	Punct sfârșit	X / Y	Lungime segment (** (m)
1	586.018,929 392.203,427	2	586.011,11 392.190,834	14.823
2	586.011,11 392.190,834	3	586.000,33 392.179,526	15.623

Punct început	X / Y	Punct sfârșit	X / Y	Lungime segment (** (m)
3	586.000,33 392.179,526	4	585.995,495 392.176,441	5.735
4	585.995,495 392.176,441	5	586.015,063 392.167,774	21.401
5	586.015,063 392.167,774	6	586.025,152 392.171,853	10.882
6	586.025,152 392.171,853	7	586.031,163 392.179,151	9.455
7	586.031,163 392.179,151	8	586.040,609 392.192,675	16.496
8	586.040,609 392.192,675	9	586.022,254 392.215,539	29.32
9	586.022,254 392.215,539	1	586.018,929 392.203,427	12.56

** Lungimile segmentelor sunt determinate în planul de proiecție Stereo 70 și sunt rotunjite la 1 milimetru.

*** Distanța dintre puncte este formată din segmente cumulate ce sunt mai mici decât valoarea 1 milimetru.

**DATE DESPRE IMOBILUL NR. 10273**

Oficiul de Cadastru și Publicitate Imobiliară PRAHOVA
Biroul de Cadastru și Publicitate Imobiliară Ploiești

A. Partea I. Descrierea imobilului

TEREN Extravilan

Adresa: Jud. Prahova

Nr. Crt	Nr cadastral Nr. topografic	Suprafața* (mp)	Observații / Referințe
A1		5.000	Sector cadastral:7 Teren neimprejmuit;

B. Partea II. Proprietari și acte

Inscrieri privitoare la dreptul de proprietate și alte drepturi reale	Referințe
/	
Act Administrativ nr. 10282, din 13/04/2023 emis de PRIMARIA COMUNEI BUCOV (ADEVERINTA;);	
B1	A1
Intabulare, drept de PROPRIETATE, dobandit prin Lege, cota actuala 1/1, cota initiala 1/1	
1) UAT BUCOV, CIF:2843531	
OBSERVATII: REZERVA LA DISPOZITIA COMISIEI LOCALE DE FOND FUNCJAR BUCOV	

C. Partea III. SARCINI .

Inscrieri privind dezmembramintele dreptului de proprietate, drepturi reale de garanție și sarcini	Referințe
NU SUNT	

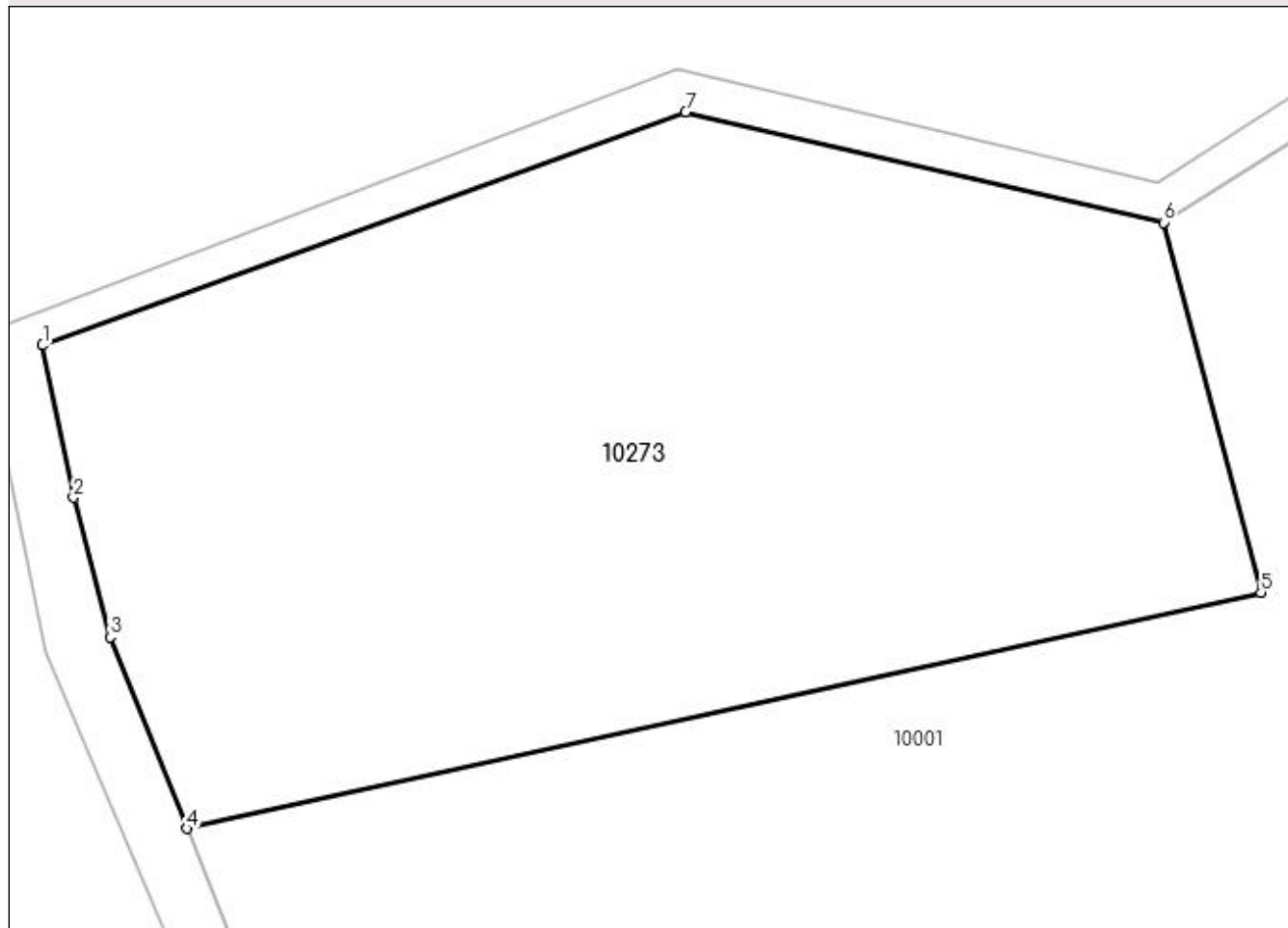
Anexa Nr. 1 La Partea I

Teren

Nr cadastral	Suprafața (mp)*	Observații / Referințe
	5.000	

* Suprafața este determinată în planul de proiecție Stereo 70.

DETALII LINIARE IMOBIL



Date referitoare la teren

Crt	Categorie folosință	Intra vilan	Suprafața (mp)	Tarla	Parcelă	Nr. topo	Observații / Referințe
1	pasune	NU	5.000	21	776/1	-	

Lungime Segmente

1) Valorile lungimilor segmentelor sunt obținute din proiecție în plan.

Punct început	X / Y	Punct sfârșit	X / Y	Lungime segment (** (m)
1	586.016,957 392.331,855	2	586.019,82 392.317,811	14.333
2	586.019,82 392.317,811	3	586.023,205 392.304,912	13.336
3	586.023,205 392.304,912	4	586.030,283 392.287,245	19.032
4	586.030,283 392.287,245	5	586.129,455 392.309,05	101.541
5	586.129,455 392.309,05	6	586.120,464 392.343,207	35.321

Punct început	X / Y	Punct sfârșit	X / Y	Lungime segment (** (m)
6	586.120,464 392.343,207	7	586.076,33 392.353,408	45.298
7	586.076,33 392.353,408	1	586.016,957 392.331,855	63.164

** Lungimile segmentelor sunt determinate în planul de proiecție Stereo 70 și sunt rotunjite la 1 milimetru.

*** Distanța dintre puncte este formată din segmente cumulate ce sunt mai mici decât valoarea 1 milimetru.

**DATE DESPRE IMOBILUL NR. 10274**

Oficiul de Cadastru și Publicitate Imobiliară PRAHOVA
Biroul de Cadastru și Publicitate Imobiliară Ploiești

A. Partea I. Descrierea imobilului

TEREN Extravilan

Adresa: Jud. Prahova

Nr. Crt	Nr cadastral Nr. topografic	Suprafața* (mp)	Observații / Referințe
A1		Din acte: 5.000 Masurata: 5.200	Sector cadastral:7 Teren neimprejmuit;

B. Partea II. Proprietari și acte

Inscrieri privitoare la dreptul de proprietate și alte drepturi reale		Referințe
/		
Act Administrativ nr. 948, din 17/10/2019 emis de PRIMARIA COMUNEI BUCOV (PROCES VB. DE PUNERE IN POSESIE;);		
B1	Inscrierea posesiei, drept de PROPRIETATE, dobandit prin Lege, cota actuala 1/1, cota initiala 1/1 1) TUDOR PAUL 2) IORDACHE MARIA	A1

C. Partea III. SARCINI .

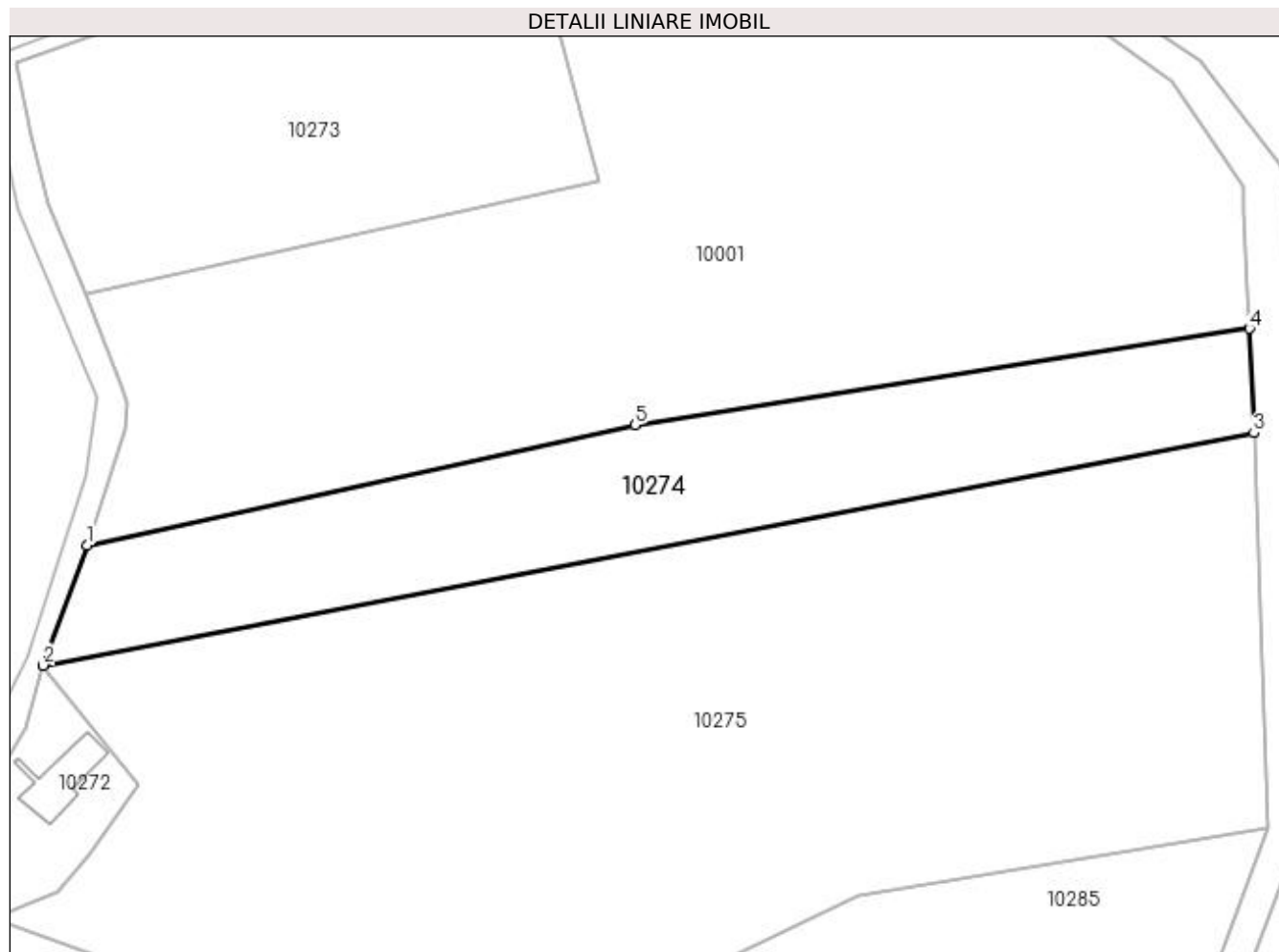
Inscrieri privind dezmembramintele dreptului de proprietate, drepturi reale de garanție și sarcini	Referințe
NU SUNT	

Anexa Nr. 1 La Partea I

Teren

Nr cadastral	Suprafața (mp)*	Observații / Referințe
	Din acte: 5.000 Masurata: 5.200	

* Suprafața este determinată în planul de proiecție Stereo 70.



Date referitoare la teren

Crt	Categorie folosință	Intra vilan	Suprafața (mp)	Tarla	Parcelă	Nr. topo	Observații / Referințe
1	pașune	NU	5.200	21	776	-	

Lungime Segmente

1) Valorile lungimilor segmentelor sunt obținute din proiecție în plan.

Punct început	X / Y	Punct sfârșit	X / Y	Lungime segment (** (m)
1	586.030,776 392.238,752	2	586.022,254 392.215,539	24.728
2	586.022,254 392.215,539	3	586.256,182 392.260,435	238.197
3	586.256,182 392.260,435	4	586.255,289 392.280,604	20.189
4	586.255,289 392.280,604	5	586.136,576 392.261,983	120.165
5	586.136,576 392.261,983	1	586.030,776 392.238,752	108.32

**** Lungimile segmentelor sunt determinate în planul de proiecție Stereo 70 și sunt rotunjite la 1 milimetru.**

***** Distanța dintre puncte este formată din segmente cumulate ce sunt mai mici decât valoarea 1 milimetru.**

**DATE DESPRE IMOBILUL NR. 10275**

Oficiul de Cadastru și Publicitate Imobiliară PRAHOVA
Biroul de Cadastru și Publicitate Imobiliară Ploiești

A. Partea I. Descrierea imobilului

TEREN Extravilan

Adresa: Jud. Prahova

Nr. Crt	Nr cadastral Nr. topografic	Suprafața* (mp)	Observații / Referințe
A1		18.115	Sector cadastral:7 Teren neimprejmuit;

B. Partea II. Proprietari și acte

Inscrieri privitoare la dreptul de proprietate și alte drepturi reale	Referințe
/	
Act Administrativ nr. 9290, din 31/03/2023 emis de PRIMARIA COMUNEI BUCOV;	
B1	A1
Intabulare, drept de PROPRIETATE, dobandit prin Lege, cota actuala 1/1, cota initiala 1/1	
1) UAT BUCOV, CIF:2843531	
OBSERVATII: REZERVA LA DISPOZITIA COMISIEI LOCALE DE FOND FUNCJAR	

C. Partea III. SARCINI .

Inscrieri privind dezmembramintele dreptului de proprietate, drepturi reale de garanție și sarcini	Referințe
NU SUNT	

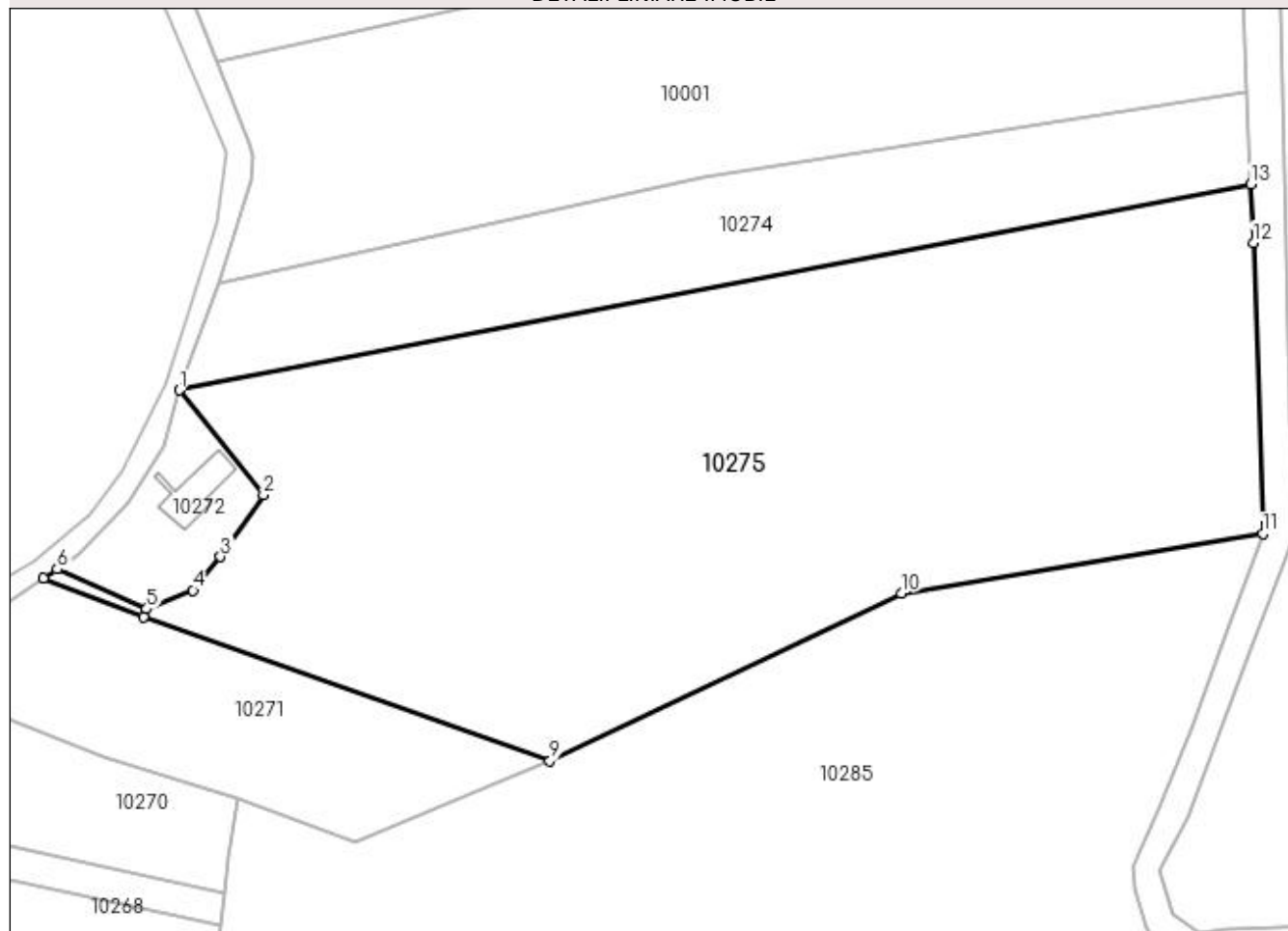
Anexa Nr. 1 La Partea I

Teren

Nr cadastral	Suprafața (mp)*	Observații / Referințe
	18.115	

* Suprafața este determinată în planul de proiecție Stereo 70.

DETALII LINIARE IMOBIL



Date referitoare la teren

Crt	Categorie folosință	Intravilan	Suprafața (mp)	Tarla	Parcelă	Nr. topo	Observații / Referințe
1	pașune	NU	18.115	21	765	-	

Lungime Segmente

1) Valorile lungimilor segmentelor sunt obținute din proiecție în plan.

Punct început	X / Y	Punct sfârșit	X / Y	Lungime segment (** (m)
1	586.022,254 392.215,539	2	586.040,609 392.192,675	29.32
2	586.040,609 392.192,675	3	586.031,163 392.179,151	16.496
3	586.031,163 392.179,151	4	586.025,152 392.171,853	9.455
4	586.025,152 392.171,853	5	586.015,063 392.167,774	10.882
5	586.015,063 392.167,774	6	585.995,495 392.176,441	21.401

Punct început	X / Y	Punct sfârșit	X / Y	Lungime segment (** (m)
6	585.995,495 392.176,441	7	585.992,54 392.174,47	3.552
7	585.992,54 392.174,47	8	586.014,398 392.165,895	23.48
8	586.014,398 392.165,895	9	586.103,136 392.134,578	94.102
9	586.103,136 392.134,578	10	586.179,845 392.171,21	85.007
10	586.179,845 392.171,21	11	586.258,83 392.184,16	80.04
11	586.258,83 392.184,16	12	586.256,745 392.247,729	63.603
12	586.256,745 392.247,729	13	586.256,182 392.260,435	12.718
13	586.256,182 392.260,435	1	586.022,254 392.215,539	238.197

** Lungimile segmentelor sunt determinate în planul de proiecție Stereo 70 și sunt rotunjite la 1 milimetru.

*** Distanța dintre puncte este formată din segmente cumulate ce sunt mai mici decât valoarea 1 milimetru.

**DATE DESPRE IMOBILUL NR. 10276**

Oficiul de Cadastru și Publicitate Imobiliară PRAHOVA
Biroul de Cadastru și Publicitate Imobiliară Ploiești

A. Partea I. Descrierea imobilului

TEREN Necunoscut

Adresa: Loc. Pleasa, Jud. Prahova

Nr. Crt	Nr cadastral Nr. topografic	Suprafața* (mp)	Observații / Referințe
A1		Din acte: 1.000 Masurata: 5.000	Sector cadastral:7 Teren neimprejmuit;

B. Partea II. Proprietari și acte

Inscrieri privitoare la dreptul de proprietate și alte drepturi reale		Referințe
/		
Act Administrativ nr. 42064, din 12/09/1996 emis de CJSDPAT PRAHOVA (TITLU DE PROPRIETATE;);		
B1	Intabulare, drept de PROPRIETATE, dobandit prin Reconstituire, cota actuala 1/1, cota initiala 1/1 1) MIREA ELENA	A1

C. Partea III. SARCINI .

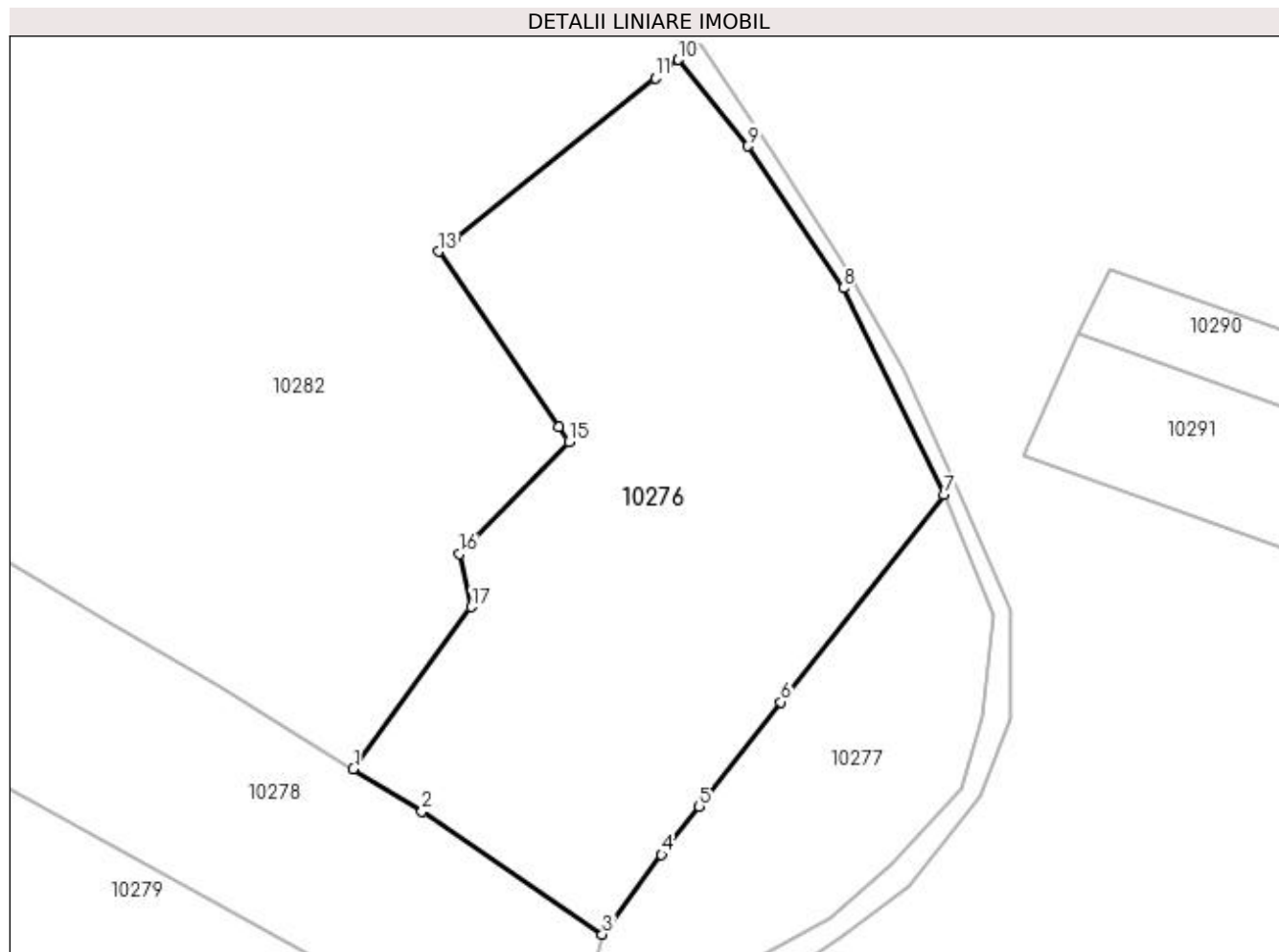
Inscrieri privind dezmembramintele dreptului de proprietate, drepturi reale de garanție și sarcini	Referințe
NU SUNT	

Anexa Nr. 1 La Partea I

Teren

Nr cadastral	Suprafața (mp)*	Observații / Referințe
	Din acte: 1.000 Masurata: 5.000	

* Suprafața este determinată în planul de proiecție Stereo 70.



Date referitoare la teren

Crt	Categorie folosință	Intra vilan	Suprafața (mp)	Tarla	Parcelă	Nr. topo	Observații / Referințe
1	curți constructii	NU	1.717	21	760/5	-	
2	curți constructii	DA	3.090	21	760/4	-	
3	curți constructii	NU	193	21	760/6	-	

Lungime Segmente

1) Valorile lungimilor segmentelor sunt obținute din proiecție în plan.

Punct început	X / Y	Punct sfârșit	X / Y	Lungime segment (** (m)
1	585.913,075 391.800,582	2	585.922,478 391.794,776	11.051
2	585.922,478 391.794,776	3	585.947,156 391.777,921	29.885
3	585.947,156 391.777,921	4	585.955,265 391.788,847	13.606

Punct început	X / Y	Punct sfârșit	X / Y	Lungime segment (** (m)
4	585.955,265 391.788,847	5	585.960,416 391.795,425	8.355
5	585.960,416 391.795,425	6	585.971,602 391.809,711	18.144
6	585.971,602 391.809,711	7	585.993,923 391.838,051	36.075
7	585.993,923 391.838,051	8	585.980,162 391.866,367	31.483
8	585.980,162 391.866,367	9	585.967,009 391.885,784	23.453
9	585.967,009 391.885,784	10	585.957,558 391.897,631	15.155
10	585.957,558 391.897,631	11	585.954,41 391.895,116	4.029
11	585.954,41 391.895,116	12	585.926,874 391.873,115	35.246
12	585.926,874 391.873,115	13	585.924,697 391.871,375	2.787
13	585.924,697 391.871,375	14	585.941,178 391.847,397	29.096
14	585.941,178 391.847,397	15	585.942,58 391.845,357	2.475
15	585.942,58 391.845,357	16	585.927,64 391.829,973	21.445
16	585.927,64 391.829,973	17	585.929,224 391.822,733	7.411
17	585.929,224 391.822,733	1	585.913,075 391.800,582	27.413

** Lungimile segmentelor sunt determinate în planul de proiecție Stereo 70 și sunt rotunjite la 1 milimetru.

*** Distanța dintre puncte este formată din segmente cumulate ce sunt mai mici decât valoarea 1 milimetru.

**DATE DESPRE IMOBILUL NR. 10277**

Oficiul de Cadastru și Publicitate Imobiliară PRAHOVA
Biroul de Cadastru și Publicitate Imobiliară Ploiești

A. Partea I. Descrierea imobilului

TEREN Necunoscut

Adresa: Loc. Pleasa, Jud. Prahova

Nr. Crt	Nr cadastral Nr. topografic	Suprafața* (mp)	Observații / Referințe
A1		1.833	Sector cadastral:7 Teren neimprejmuit;

B. Partea II. Proprietari și acte

Inscrieri privitoare la dreptul de proprietate și alte drepturi reale	Referințe
/	
Act Administrativ nr. 9291, din 31/03/2023 emis de PRIMĂRIA COMUNEI BUCOV;	
B1	A1
Intabulare, drept de PROPRIETATE, dobândit prin Lege, cota actuala 1/1, cota initiala 1/1	
1) UAT BUCOV, CIF:2843531	
OBSERVAȚII: REZERVA LA DISPOZIȚIA COMISIEI LOCALE DE FOND FUNCİAR	

C. Partea III. SARCINI .

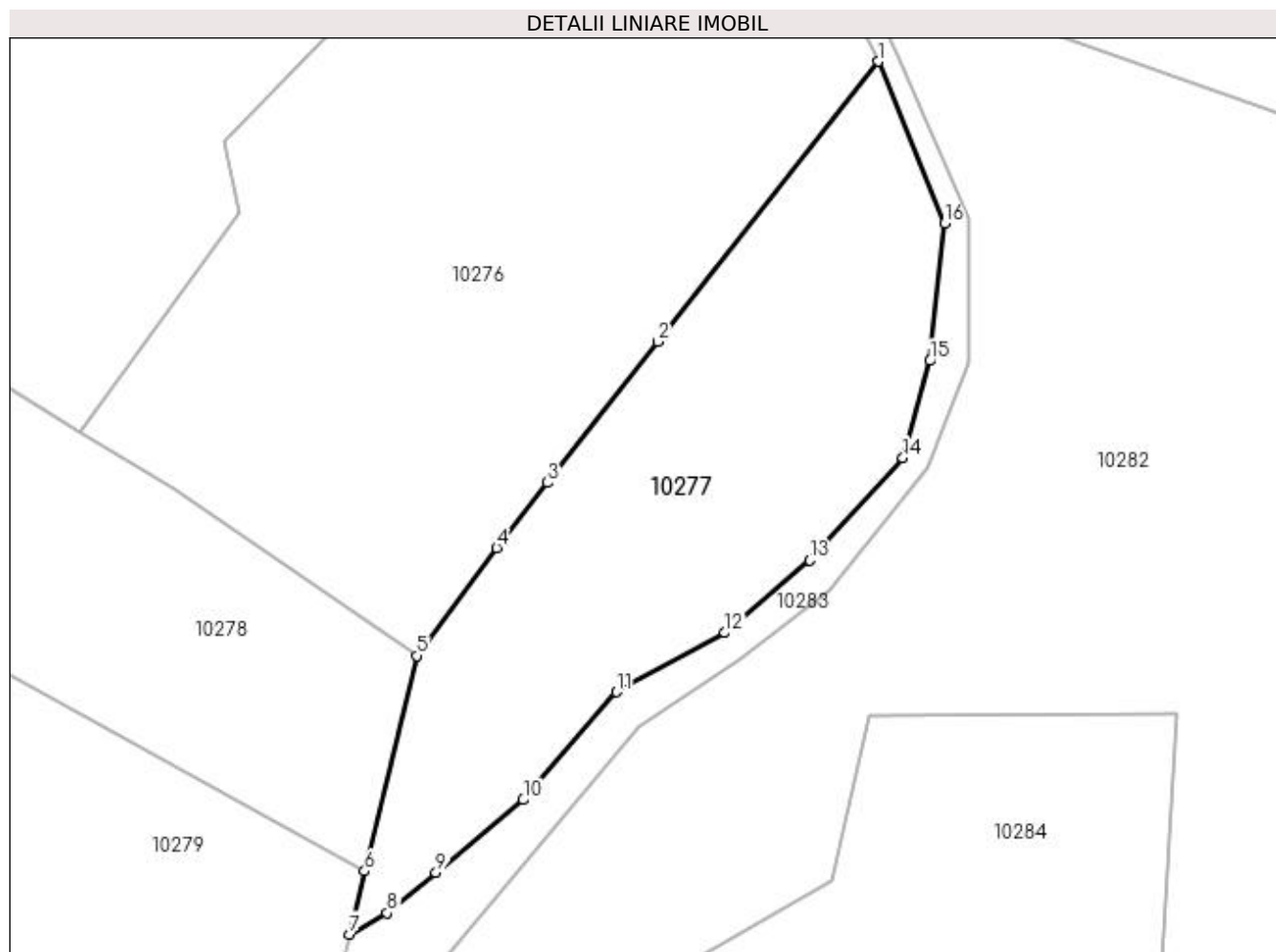
Inscrieri privind dezmembramentele dreptului de proprietate, drepturi reale de garanție și sarcini	Referințe
NU SUNT	

Anexa Nr. 1 La Partea I

Teren

Nr cadastral	Suprafața (mp)*	Observații / Referințe
	1.833	

* Suprafața este determinată în planul de proiecție Stereo 70.



Date referitoare la teren

Crt	Categorie folosință	Intra vilan	Suprafața (mp)	Tarla	Parcelă	Nr. topo	Observații / Referințe
1	pasune	DA	1.565	21	755	-	
2	pasune	NU	268	21	755	-	

Lungime Segmente

1) Valorile lungimilor segmentelor sunt obținute din proiecție în plan.

Punct început	X / Y	Punct sfârșit	X / Y	Lungime segment (** (m)
1	585.993,923 391.838,051	2	585.971,602 391.809,711	36.075
2	585.971,602 391.809,711	3	585.960,416 391.795,425	18.144
3	585.960,416 391.795,425	4	585.955,265 391.788,847	8.355
4	585.955,265 391.788,847	5	585.947,156 391.777,921	13.606

Punct început	X / Y	Punct sfârșit	X / Y	Lungime segment (** (m)
5	585.947,156 391.777,921	6	585.941,925 391.756,095	22.444
6	585.941,925 391.756,095	7	585.940,397 391.749,717	6.558
7	585.940,397 391.749,717	8	585.944,185 391.751,871	4.358
8	585.944,185 391.751,871	9	585.949,106 391.755,965	6.401
9	585.949,106 391.755,965	10	585.957,962 391.763,333	11.52
10	585.957,962 391.763,333	11	585.967,399 391.774,253	14.433
11	585.967,399 391.774,253	12	585.978,359 391.780,231	12.484
12	585.978,359 391.780,231	13	585.986,935 391.787,561	11.282
13	585.986,935 391.787,561	14	585.996,413 391.797,937	14.053
14	585.996,413 391.797,937	15	585.999,121 391.807,749	10.179
15	585.999,121 391.807,749	16	586.000,601 391.821,668	13.997
16	586.000,601 391.821,668	1	585.993,923 391.838,051	17.692

** Lungimile segmentelor sunt determinate în planul de proiecție Stereo 70 și sunt rotunjite la 1 milimetru.

*** Distanța dintre puncte este formată din segmente cumulate ce sunt mai mici decât valoarea 1 milimetru.

**DATE DESPRE IMOBILUL NR. 10278**

Oficiul de Cadastru și Publicitate Imobiliară PRAHOVA
Biroul de Cadastru și Publicitate Imobiliară Ploiești

A. Partea I. Descrierea imobilului

TEREN Extravilan

Adresa: Jud. Prahova

Nr. Crt	Nr cadastral Nr. topografic	Suprafața* (mp)	Observații / Referințe
A1		2.500	Sector cadastral:7 Teren neimprejmuit;

B. Partea II. Proprietari și acte

Inscrieri privitoare la dreptul de proprietate și alte drepturi reale	Referințe
/	
Act Administrativ nr. 42092, din 07/11/1996 emis de CJSDPAT PRAHOVA (TITLU DE PROPRIETATE;);	
B1	A1
Intabulare, drept de PROPRIETATE, dobândit prin Reconstituire, cota actuala 1/1, cota initiala 1/1 1) GHEORGHE CONSTANTIN	

C. Partea III. SARCINI .

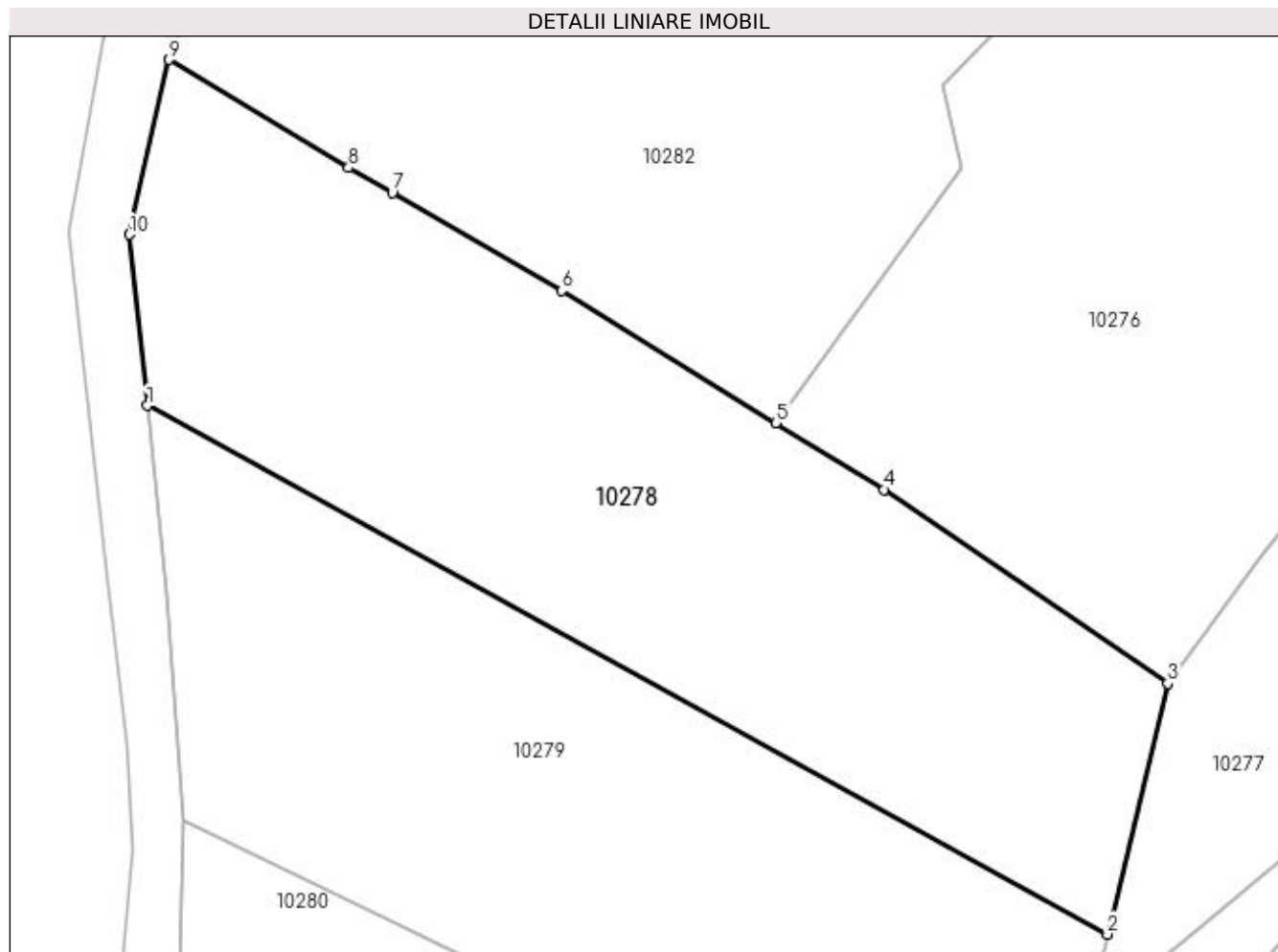
Inscrieri privind dezmembramintele dreptului de proprietate, drepturi reale de garanție și sarcini	Referințe
NU SUNT	

Anexa Nr. 1 La Partea I

Teren

Nr cadastral	Suprafața (mp)*	Observații / Referințe
	2.500	

* Suprafața este determinată în planul de proiecție Stereo 70.



Date referitoare la teren

Crt	Categorie folosință	Intra vilan	Suprafața (mp)	Tarla	Parcelă	Nr. topo	Observații / Referințe
1	pasune	NU	2.500	21	760/3	-	

Lungime Segmente

1) Valorile lungimilor segmentelor sunt obținute din proiecție în plan.

Punct început	X / Y	Punct sfârșit	X / Y	Lungime segment (** (m)
1	585.858,398 391.802,063	2	585.941,925 391.756,095	95.341
2	585.941,925 391.756,095	3	585.947,156 391.777,921	22.444
3	585.947,156 391.777,921	4	585.922,478 391.794,776	29.885
4	585.922,478 391.794,776	5	585.913,075 391.800,582	11.051
5	585.913,075 391.800,582	6	585.894,448 391.812,084	21.892

Punct început	X / Y	Punct sfârșit	X / Y	Lungime segment (** (m)
6	585.894,448 391.812,084	7	585.879,709 391.820,562	17.003
7	585.879,709 391.820,562	8	585.875,919 391.822,742	4.372
8	585.875,919 391.822,742	9	585.860,322 391.832,157	18.218
9	585.860,322 391.832,157	10	585.856,866 391.816,94	15.605
10	585.856,866 391.816,94	1	585.858,398 391.802,063	14.956

** Lungimile segmentelor sunt determinate în planul de proiecție Stereo 70 și sunt rotunjite la 1 milimetru.

*** Distanța dintre puncte este formată din segmente cumulate ce sunt mai mici decât valoarea 1 milimetru.

**DATE DESPRE IMOBILUL NR. 10279**

Oficiul de Cadastru și Publicitate Imobiliară PRAHOVA
Biroul de Cadastru și Publicitate Imobiliară Ploiești

A. Partea I. Descrierea imobilului

TEREN Extravilan

Adresa: Jud. Prahova

Nr. Crt	Nr cadastral Nr. topografic	Suprafața* (mp)	Observații / Referințe
A1		2.500	Sector cadastral:7 Teren neimprejmuit;

B. Partea II. Proprietari și acte

Inscrieri privitoare la dreptul de proprietate și alte drepturi reale	Referințe
/	
Act Administrativ nr. 138, din 25/01/2007 emis de CJSDPAT PRAHOVA (TITLU DE PROPRIETATE;);	
B1	A1
Intabulare, drept de PROPRIETATE, dobandit prin Reconstituire, cota actuala 1/1, cota initiala 1/1	
1) LAZAR CONSTANTIN	
2) LAZAR ION	
3) GHEORGHE ION	
4) UNGUREANU MARIA	
5) IONESCU CONSTANTIN	
6) CHIVU EUGENIA	
7) CONSTANTIN ELENA	

C. Partea III. SARCINI .

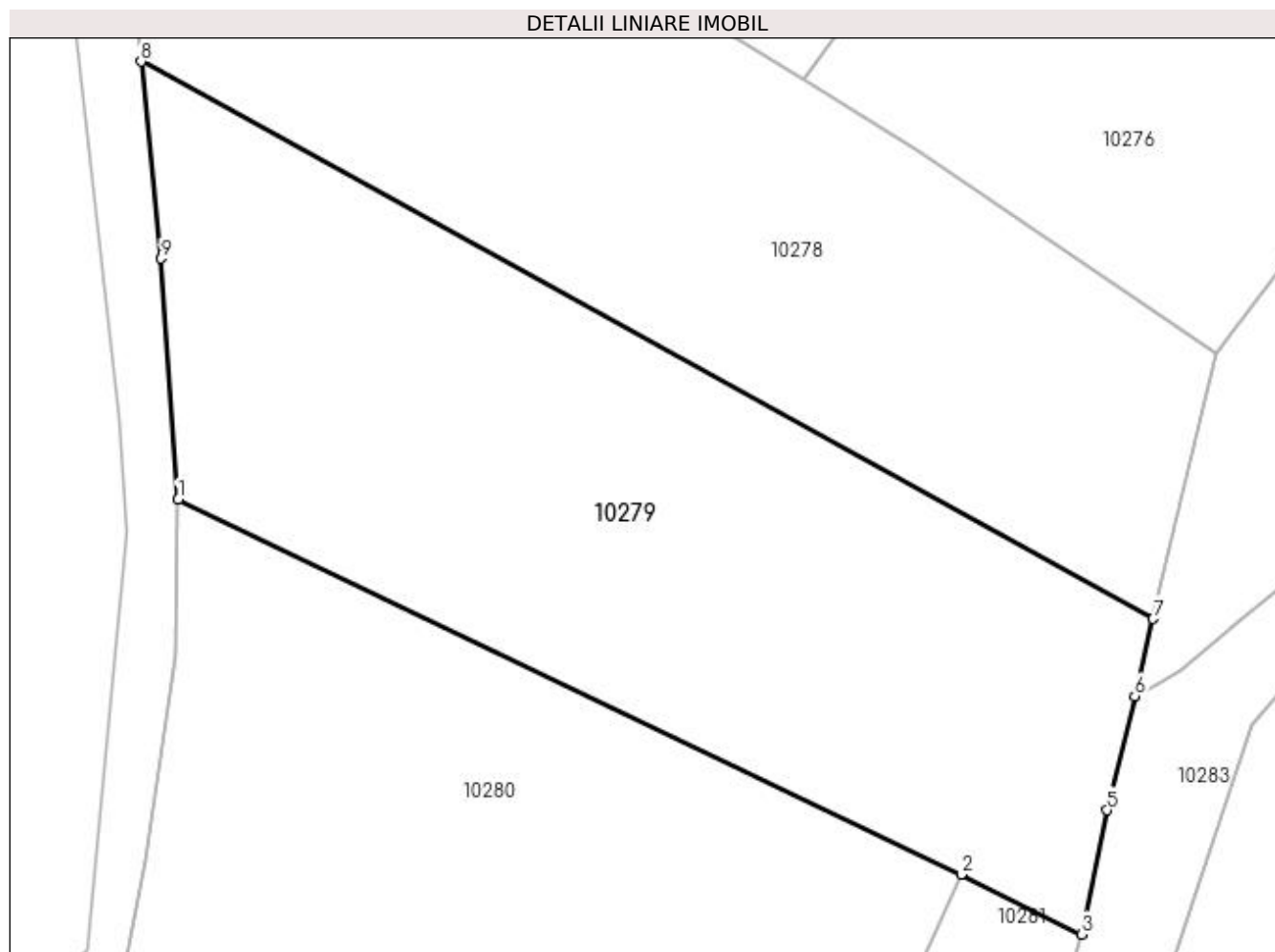
Inscrieri privind dezmembramintele dreptului de proprietate, drepturi reale de garanție și sarcini	Referințe
NU SUNT	

Anexa Nr. 1 La Partea I

Teren

Nr cadastral	Suprafața (mp)*	Observații / Referințe
	2.500	

* Suprafața este determinată în planul de proiecție Stereo 70.



Date referitoare la teren

Crt	Categorie folosință	Intra vilan	Suprafața (mp)	Tarla	Parcelă	Nr. topo	Observații / Referințe
1	arabil	NU	2.500	21	760/2	-	

Lungime Segmente

1) Valorile lungimilor segmentelor sunt obținute din proiecție în plan.

Punct început	X / Y	Punct sfârșit	X / Y	Lungime segment (** (m)
1	585.861,47 391.765,942	2	585.926,08 391.735,015	71.631
2	585.926,08 391.735,015	3	585.935,994 391.730,072	11.078
3	585.935,994 391.730,072	4	585.936,311 391.731,198	1.17
4	585.936,311 391.731,198	5	585.938,142 391.740,308	9.292
5	585.938,142 391.740,308	6	585.940,397 391.749,717	9.675

Punct început	X / Y	Punct sfârşit	X / Y	Lungime segment (** (m)
6	585.940,397 391.749,717	7	585.941,925 391.756,095	6.558
7	585.941,925 391.756,095	8	585.858,398 391.802,063	95.341
8	585.858,398 391.802,063	9	585.860,074 391.785,805	16.344
9	585.860,074 391.785,805	1	585.861,47 391.765,942	19.912

** Lungimile segmentelor sunt determinate în planul de proiecție Stereo 70 și sunt rotunjite la 1 milimetru.

*** Distanța dintre puncte este formată din segmente cumulate ce sunt mai mici decât valoarea 1 milimetru.

**DATE DESPRE IMOBILUL NR. 10280**

Oficiul de Cadastru și Publicitate Imobiliară PRAHOVA
Biroul de Cadastru și Publicitate Imobiliară Ploiești

A. Partea I. Descrierea imobilului

TEREN Extravilan

Adresa: Jud. Prahova

Nr. Crt	Nr cadastral Nr. topografic	Suprafața* (mp)	Observații / Referințe
A1		3.200	Sector cadastral:7 Teren neimprejmuit;

B. Partea II. Proprietari și acte

Inscrieri privitoare la dreptul de proprietate și alte drepturi reale	Referințe
/	
Act Administrativ nr. 112678, din 15/12/2003 emis de CJSDPAT PRAHOVA (TITLU DE PROPRIETATE;);	
B1	A1
Intabulare, drept de PROPRIETATE, dobândit prin Reconstituire, cota actuala 1/1, cota initiala 1/1	
1) GHEORGHE IOANA	
2) MIHAI ANGHEL	
3) NEAGU ELENA	

C. Partea III. SARCINI .

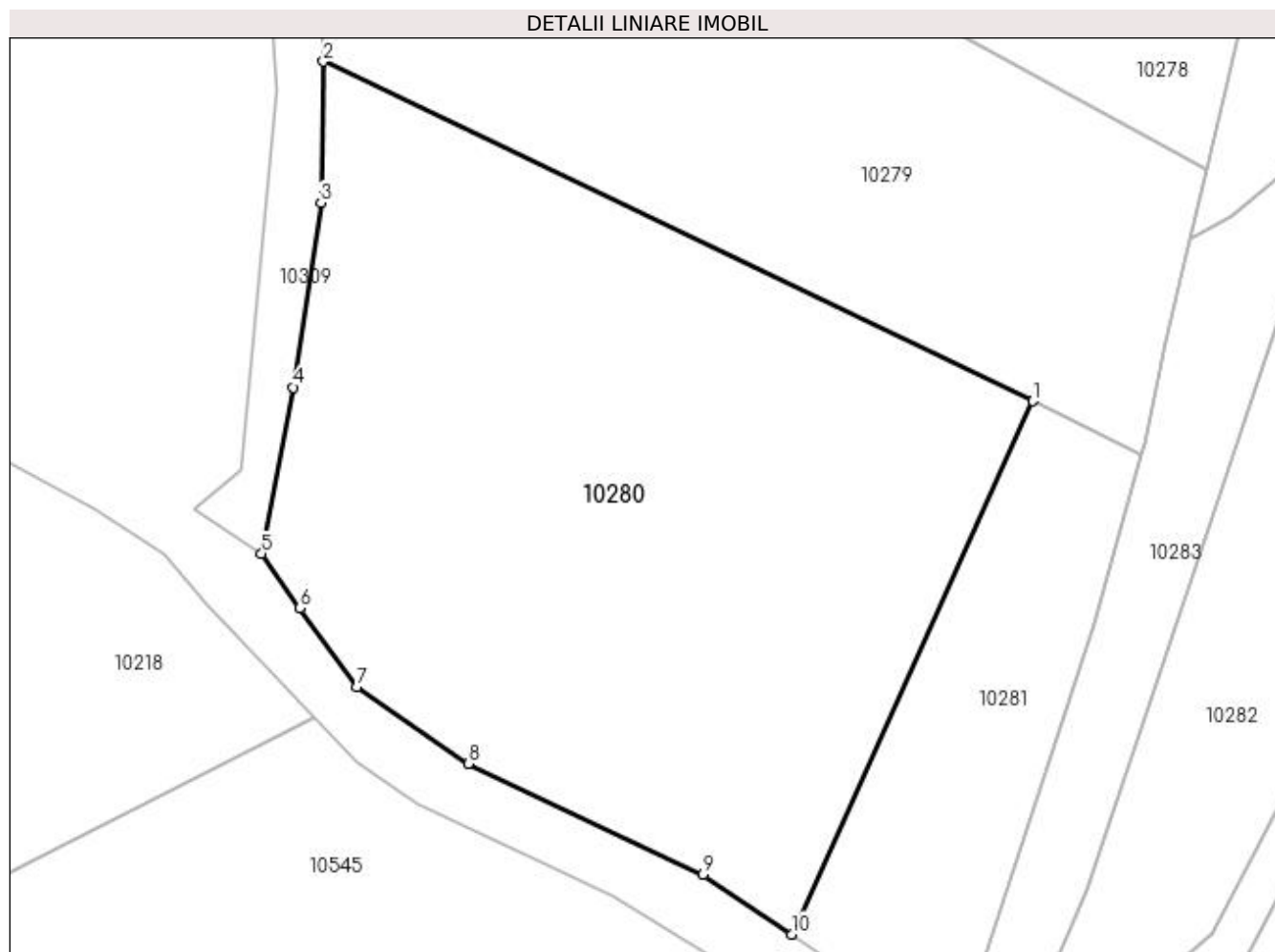
Inscrieri privind dezmembramintele dreptului de proprietate, drepturi reale de garanție și sarcini	Referințe
NU SUNT	

Anexa Nr. 1 La Partea I

Teren

Nr cadastral	Suprafața (mp)*	Observații / Referințe
	3.200	

* Suprafața este determinată în planul de proiecție Stereo 70.



Date referitoare la teren

Crt	Categorie folosință	Intra vilan	Suprafața (mp)	Tarla	Parcelă	Nr. topo	Observații / Referințe
1	pașune	NU	3.200	21	760/1	-	

Lungime Segmente

1) Valorile lungimilor segmentelor sunt obținute din proiecție în plan.

Punct început	X / Y	Punct sfârșit	X / Y	Lungime segment (** (m)
1	585.926,08 391.735,015	2	585.861,47 391.765,942	71.631
2	585.861,47 391.765,942	3	585.861,25 391.753,077	12.867
3	585.861,25 391.753,077	4	585.858,759 391.736,252	17.008
4	585.858,759 391.736,252	5	585.855,833 391.721,134	15.399
5	585.855,833 391.721,134	6	585.859,306 391.716,159	6.067

Punct început	X / Y	Punct sfârșit	X / Y	Lungime segment (** (m)
6	585.859,306 391.716,159	7	585.864,544 391.709,026	8.85
7	585.864,544 391.709,026	8	585.874,662 391.702,005	12.315
8	585.874,662 391.702,005	9	585.896,023 391.691,895	23.633
9	585.896,023 391.691,895	10	585.904,129 391.686,475	9.751
10	585.904,129 391.686,475	1	585.926,08 391.735,015	53.273

** Lungimile segmentelor sunt determinate în planul de proiecție Stereo 70 și sunt rotunjite la 1 milimetru.

*** Distanța dintre puncte este formată din segmente cumulate ce sunt mai mici decât valoarea 1 milimetru.

**DATE DESPRE IMOBILUL NR. 10281**

Oficiul de Cadastru și Publicitate Imobiliară PRAHOVA
Biroul de Cadastru și Publicitate Imobiliară Ploiești

A. Partea I. Descrierea imobilului

TEREN Extravilan

Adresa: Jud. Prahova

Nr. Crt	Nr cadastral Nr. topografic	Suprafața* (mp)	Observații / Referințe
A1		800	Sector cadastral:7 Teren neimprejmuit;

B. Partea II. Proprietari și acte

Inscrieri privitoare la dreptul de proprietate și alte drepturi reale	Referințe
/	
Act Administrativ nr. 83804, din 19/07/2002 emis de CJSDPAT PRAHOVA (TITLU DE PROPRIETATE;);	
B1	A1
Intabulare, drept de PROPRIETATE, dobândit prin Reconstituire, cota actuala 1/1, cota initiala 1/1 1) MIHAI ANGHEL	

C. Partea III. SARCINI .

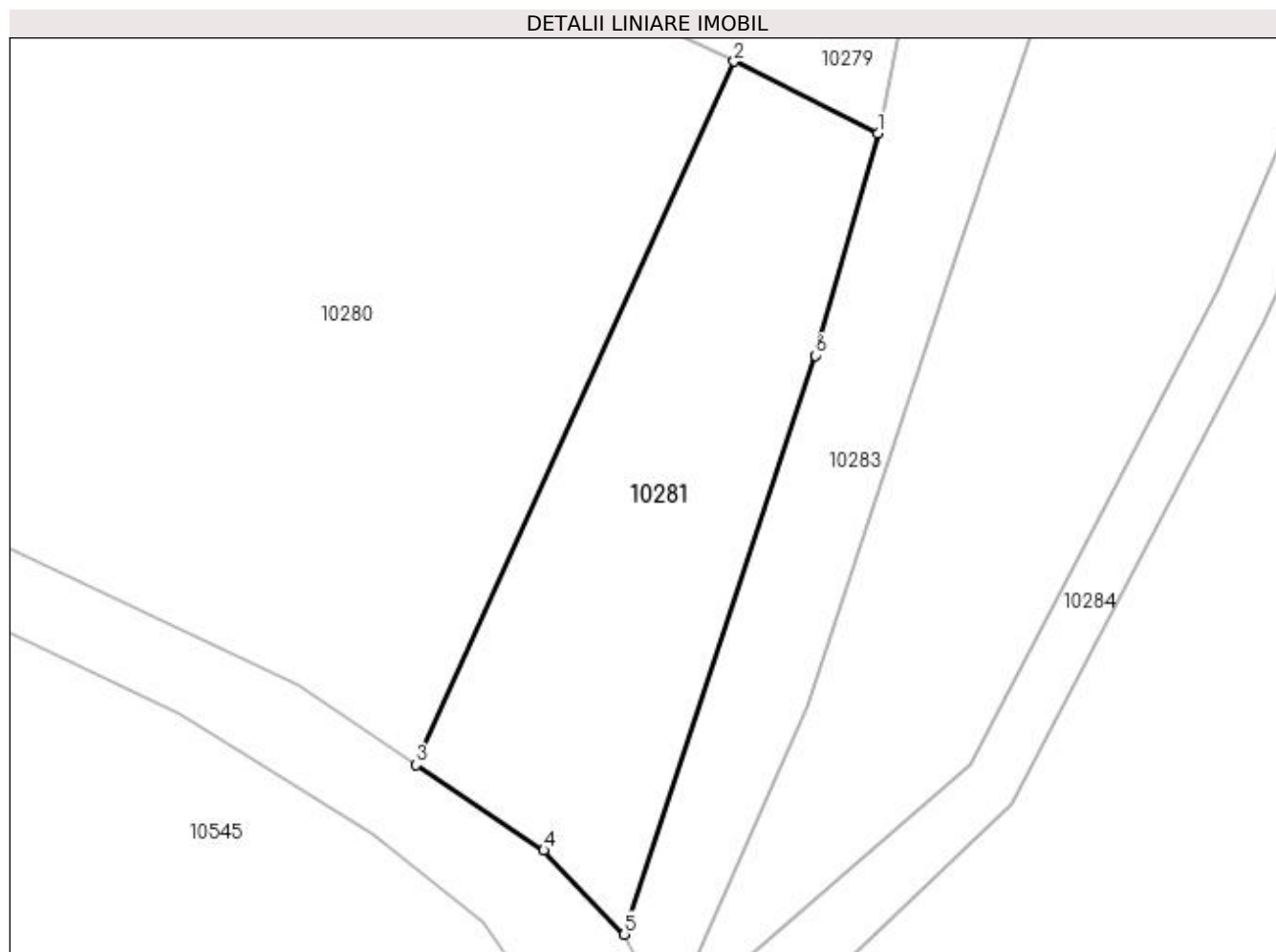
Inscrieri privind dezmembramintele dreptului de proprietate, drepturi reale de garanție și sarcini	Referințe
NU SUNT	

Anexa Nr. 1 La Partea I

Teren

Nr cadastral	Suprafața (mp)*	Observații / Referințe
	800	

* Suprafața este determinată în planul de proiecție Stereo 70.



Date referitoare la teren

Crt	Categorie folosință	Intra vilan	Suprafața (mp)	Tarla	Parcelă	Nr. topo	Observații / Referințe
1	pasune	NU	800	21	760	-	

Lungime Segmente

1) Valorile lungimilor segmentelor sunt obținute din proiecție în plan.

Punct început	X / Y	Punct sfârșit	X / Y	Lungime segment (** (m)
1	585.935,994 391.730,072	2	585.926,08 391.735,015	11.078
2	585.926,08 391.735,015	3	585.904,129 391.686,475	53.273
3	585.904,129 391.686,475	4	585.912,922 391.680,596	10.577
4	585.912,922 391.680,596	5	585.918,498 391.674,791	8.049
5	585.918,498 391.674,791	6	585.931,68 391.714,737	42.065

Punct început	X / Y	Punct sfârșit	X / Y	Lungime segment (** (m)
6	585.931,68 391.714,737	1	585.935,994 391.730,072	15.93

** Lungimile segmentelor sunt determinate în planul de proiecție Stereo 70 și sunt rotunjite la 1 milimetru.

*** Distanța dintre puncte este formată din segmente cumulate ce sunt mai mici decât valoarea 1 milimetru.

**DATE DESPRE IMOBILUL NR. 10282**

Oficiul de Cadastru și Publicitate Imobiliară PRAHOVA
Biroul de Cadastru și Publicitate Imobiliară Ploiești

A. Partea I. Descrierea imobilului

TEREN Intravilan

Adresa: Loc. Pleasa, Jud. Prahova

Nr. Crt	Nr cadastral Nr. topografic	Suprafața* (mp)	Observații / Referințe
A1		65.726	Sector cadastral:7 Teren neimprejmuit;

B. Partea II. Proprietari și acte

Inscrieri privitoare la dreptul de proprietate și alte drepturi reale	Referințe
/	
Act Administrativ nr. 9292, din 31/03/2023 emis de PRIMARIA COMUNEI BUCOV (ADEVERINTA;);	
B1	A1
Intabulare, drept de PROPRIETATE, dobândit prin Lege, cota actuala 1/1, cota initiala 1/1	
1) UAT BUCOV, CIF:2843531	
OBSERVATII: REZERVA LA DISPOZITIA COMISIEI LOCALE DE FOND FUNCAR	

C. Partea III. SARCINI .

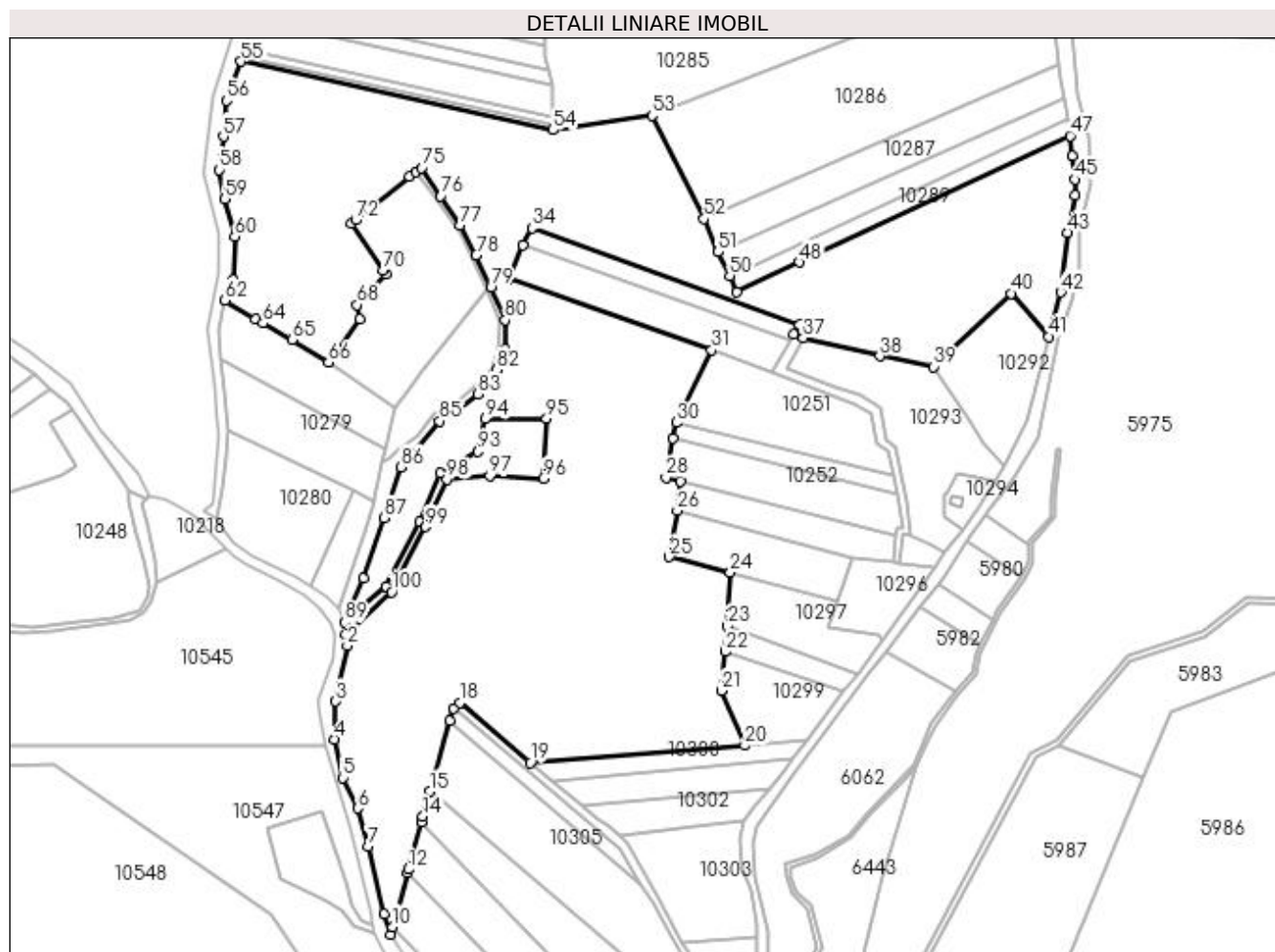
Inscrieri privind dezmembramintele dreptului de proprietate, drepturi reale de garanție și sarcini	Referințe
NU SUNT	

Anexa Nr. 1 La Partea I

Teren

Nr cadastral	Suprafața (mp)*	Observații / Referințe
	65.726	

* Suprafața este determinată în planul de proiecție Stereo 70.



Date referitoare la teren

Crt	Categorie folosință	Intravilan	Suprafața (mp)	Tarla	Parcelă	Nr. topo	Observații / Referințe
1	pasune	DA	65.227	21	755/1	-	
2	pasune	DA	499	21	755/2	-	

Lungime Segmente

1) Valorile lungimilor segmentelor sunt obținute din proiecție în plan.

Punct început	X / Y	Punct sfârșit	X / Y	Lungime segment	Punct început	X / Y	Punct sfârșit	X / Y	Lungime segment	Punct început	X / Y	Punct sfârșit	X / Y	Lungime segment
1	585.922,055 391.661,904	2	585.922,659 391.656,376	5.561	2	585.922,659 391.627,975	3	585.916,634 391.627,975	29.033	3	585.916,634 391.627,975	4	585.916,233 391.608,758	19.221
4	585.916,233 391.608,758	5	585.920,24 391.589,141	20.022	5	585.920,24 391.589,141	6	585.927,853 391.573,527	17.371	6	585.927,853 391.573,527	7	585.933,462 391.554,31	20.019
7	585.933,462 391.554,31	8	585.941,479 391.519,933	35.299	8	585.941,479 391.519,933	9	585.944,631 391.509,379	11.015	9	585.944,631 391.509,379	10	585.945,688 391.513,167	3.933
10	585.945,688 391.513,167	11	585.953,341 391.540,607	28.487	11	585.953,341 391.540,607	12	585.953,866 391.542,49	1.955	12	585.953,866 391.542,49	13	585.960,437 391.566,549	24.94
13	585.960,437 391.566,549	14	585.961,221 391.569,419	2.975	14	585.961,221 391.569,419	15	585.964,793 391.582,201	13.272	15	585.964,793 391.582,201	16	585.974,794 391.617,994	37.164

Punct început	X / Y	Punct sfârșit	X / Y	Lungime segment	Punct început	X / Y	Punct sfârșit	X / Y	Lungime segment	Punct început	X / Y	Punct sfârșit	X / Y	Lungime segment
16	585.974,794 391.617,994	17	585.976,627 391.624,552	6.809	17	585.976,627 391.624,552	18	585.979,908 391.627,344	4.308	18	585.979,908 391.627,344	19	586.015,972 391.596,871	47.215
19	586.015,972 391.596,871	20	586.125,232 391.605,587	109.607	20	586.125,232 391.605,587	21	586.113,231 391.633,485	30.37	21	586.113,231 391.633,485	22	586.115,058 391.653,354	19.953
22	586.115,058 391.653,354	23	586.116,255 391.666,365	13.066	23	586.116,255 391.666,365	24	586.117,841 391.693,814	27.495	24	586.117,841 391.693,814	25	586.086,725 391.701,499	32.051
25	586.086,725 391.701,499	26	586.090,83 391.725,2	24.054	26	586.090,83 391.725,2	27	586.092,468 391.740,107	14.997	27	586.092,468 391.740,107	28	586.085,063 391.741,942	7.629
28	586.085,063 391.741,942	29	586.088,375 391.762,116	20.444	29	586.088,375 391.762,116	30	586.090,359 391.769,913	8.045	30	586.090,359 391.769,913	31	586.108,307 391.806,817	41.037
31	586.108,307 391.806,817	32	586.004,742 391.843,311	109.807	32	586.004,742 391.843,311	33	586.012,249 391.860,126	18.415	33	586.012,249 391.860,126	34	586.016,786 391.869,015	9.98
34	586.016,786 391.869,015	35	586.152,871 391.819,866	144.688	35	586.152,871 391.819,866	36	586.150,082 391.814,819	5.766	36	586.150,082 391.814,819	37	586.155,0 391.813,04	5.23
37	586.155,0 391.813,04	38	586.193,94 391.803,87	40.005	38	586.193,94 391.803,87	39	586.221,12 391.798,39	27.727	39	586.221,12 391.798,39	40	586.260,758 391.835,705	54.439
40	586.260,758 391.835,705	41	586.279,873 391.813,726	29.128	41	586.279,873 391.813,726	42	586.286,178 391.836,236	23.376	42	586.286,178 391.836,236	43	586.289,399 391.866,484	30.419
43	586.289,399 391.866,484	44	586.293,275 391.885,643	19.547	44	586.293,275 391.885,643	45	586.293,469 391.893,771	8.13	45	586.293,469 391.893,771	46	586.292,11 391.905,655	11.961
46	586.292,11 391.905,655	47	586.290,913 391.915,934	10.348	47	586.290,913 391.915,934	48	586.152,921 391.851,609	152.248	48	586.152,921 391.851,609	49	586.121,245 391.836,371	35.151
49	586.121,245 391.836,371	50	586.117,429 391.844,786	9.24	50	586.117,429 391.844,786	51	586.111,566 391.856,868	13.429	51	586.111,566 391.856,868	52	586.104,401 391.873,674	18.27
52	586.104,401 391.873,674	53	586.077,871 391.926,281	58.918	53	586.077,871 391.926,281	54	586.027,517 391.918,905	50.891	54	586.027,517 391.918,905	55	585.868,53 391.953,811	162.774
55	585.868,53 391.953,811	56	585.861,106 391.933,947	21.206	56	585.861,106 391.933,947	57	585.859,519 391.915,574	18.441	57	585.859,519 391.915,574	58	585.857,321 391.898,703	17.014
58	585.857,321 391.898,703	59	585.860,337 391.883,762	15.242	59	585.860,337 391.883,762	60	585.865,323 391.864,807	19.6	60	585.865,323 391.864,807	61	585.864,459 391.842,545	22.279
61	585.864,459 391.842,545	62	585.860,322 391.832,157	11.181	62	585.860,322 391.832,157	63	585.875,919 391.822,742	18.218	63	585.875,919 391.822,742	64	585.879,709 391.820,562	4.372
64	585.879,709 391.820,562	65	585.894,448 391.812,084	17.003	65	585.894,448 391.812,084	66	585.913,075 391.800,582	21.892	66	585.913,075 391.800,582	67	585.929,224 391.822,733	27.413
67	585.929,224 391.822,733	68	585.927,64 391.829,973	7.411	68	585.927,64 391.829,973	69	585.942,58 391.845,357	21.445	69	585.942,58 391.845,357	70	585.941,178 391.847,397	2.475
70	585.941,178 391.847,397	71	585.924,697 391.871,375	29.096	71	585.924,697 391.871,375	72	585.926,874 391.873,115	2.787	72	585.926,874 391.873,115	73	585.954,41 391.895,116	35.246
73	585.954,41 391.895,116	74	585.957,558 391.897,631	4.029	74	585.957,558 391.897,631	75	585.960,642 391.899,719	3.724	75	585.960,642 391.899,719	76	585.970,292 391.885,203	17.431
76	585.970,292 391.885,203	77	585.979,941 391.870,189	17.847	77	585.979,941 391.870,189	78	585.988,353 391.855,307	17.095	78	585.988,353 391.855,307	79	585.995,859 391.838,679	18.244
79	585.995,859 391.838,679	80	586.003,12 391.822,212	17.997	80	586.003,12 391.822,212	81	586.003,032 391.807,486	14.726	81	586.003,032 391.807,486	82	585.998,91 391.796,963	11.302
82	585.998,91 391.796,963	83	585.989,066 391.784,51	15.874	83	585.989,066 391.784,51	84	585.979,99 391.777,475	11.483	84	585.979,99 391.777,475	85	585.969,672 391.770,715	12.335
85	585.969,672 391.770,715	86	585.950,076 391.747,317	30.52	86	585.950,076 391.747,317	87	585.941,38 391.721,412	27.326	87	585.941,38 391.721,412	88	585.931,092 391.690,564	32.518
88	585.931,092 391.690,564	89	585.921,351 391.668,358	24.249	89	585.921,351 391.668,358	90	585.942,425 391.686,564	27.849	90	585.942,425 391.686,564	91	585.959,429 391.719,319	36.906
91	585.959,429 391.719,319	92	585.969,941 391.744,04	26.863	92	585.969,941 391.744,04	93	585.989,109 391.755,164	22.162	93	585.989,109 391.755,164	94	585.992,925 391.771,825	17.092
94	585.992,925 391.771,825	95	586.024,156 391.772,045	31.232	95	586.024,156 391.772,045	96	586.022,388 391.741,572	30.524	96	586.022,388 391.741,572	97	585.995,362 391.742,775	27.053
97	585.995,362 391.742,775	98	585.973,415 391.741,097	22.011	98	585.973,415 391.741,097	99	585.962,586 391.716,931	26.481	99	585.962,586 391.716,931	100	585.945,19 391.683,736	37.477
100	585.945,19 391.683,736	1	585.922,055 391.661,904	31.81										

** Lungimile segmentelor sunt determinate în planul de proiecție Stereo 70 și sunt rotunjite la 1 milimetru.

*** Distanța dintre puncte este formată din segmente cumulate ce sunt mai mici decât valoarea 1 milimetru.

**DATE DESPRE IMOBILUL NR. 10283**

Oficiul de Cadastru și Publicitate Imobiliară PRAHOVA
Biroul de Cadastru și Publicitate Imobiliară Ploiești

A. Partea I. Descrierea imobilului

TEREN Intravilan

Adresa: Loc. Pleasa, Jud. Prahova

Nr. Crt	Nr cadastral Nr. topografic	Suprafața* (mp)	Observații / Referințe
A1		1.187	Sector cadastral:7 Teren neimprejmuit;

B. Partea II. Proprietari și acte

Inscrieri privitoare la dreptul de proprietate și alte drepturi reale	Referințe
/	
Act Administrativ nr. 9196, din 30/03/2023 emis de PRIMARIA COMUNEI BUCOV;	
B1	Inscrierea provizorie, drept de PROPRIETATE, dobandit prin Lege, cota actuala 1/1, cota initiala 1/1
	1) UAT BUCOV, CIF:2843531
	OBSERVATII: DOMENIUL PUBLIC

C. Partea III. SARCINI .

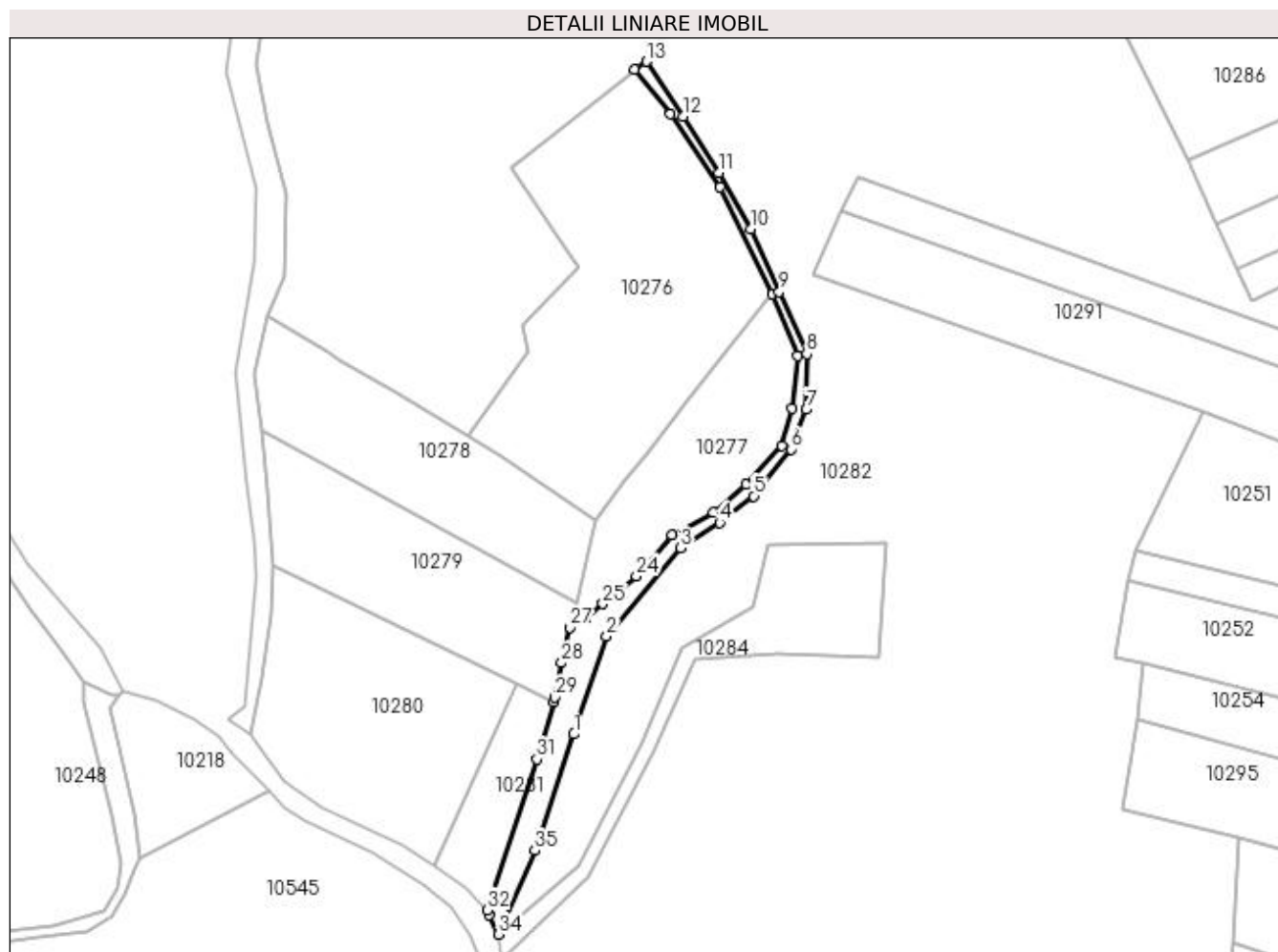
Inscrieri privind dezmembramintele dreptului de proprietate, drepturi reale de garanție și sarcini	Referințe
NU SUNT	

Anexa Nr. 1 La Partea I

Teren

Nr cadastral	Suprafața (mp)*	Observații / Referințe
	1.187	

* Suprafața este determinată în planul de proiecție Stereo 70.



Date referitoare la teren

Crt	Categorie folosință	Intra vilan	Suprafața (mp)	Tarla	Parcelă	Nr. topo	Observații / Referințe
1	drum	DA	1.187	21	747	-	

Lungime Segmente

1) Valorile lungimilor segmentelor sunt obținute din proiecție în plan.

Punct început	X / Y	Punct sfârșit	X / Y	Lungime segment (** (m)
1	585.941,38 391.721,412	2	585.950,076 391.747,317	27.326
3	585.969,672 391.770,715	4	585.979,99 391.777,475	12.335
5	585.989,066 391.784,51	6	585.998,91 391.796,963	15.874
7	586.003,032 391.807,486	8	586.003,12 391.822,212	14.726
9	585.995,859 391.838,679	10	585.988,353 391.855,307	18.244

Punct început	X / Y	Punct sfârșit	X / Y	Lungime segment (** (m)
2	585.950,076 391.747,317	3	585.969,672 391.770,715	30.52
4	585.979,99 391.777,475	5	585.989,066 391.784,51	11.483
6	585.998,91 391.796,963	7	586.003,032 391.807,486	11.302
8	586.003,12 391.822,212	9	585.995,859 391.838,679	17.997
10	585.988,353 391.855,307	11	585.979,941 391.870,189	17.095

Punct început	X / Y	Punct sfârșit	X / Y	Lungime segment (** (m)
11	585.979,941 391.870,189	12	585.970,292 391.885,203	17.847
13	585.960,642 391.899,719	14	585.957,558 391.897,631	3.724
15	585.967,009 391.885,784	16	585.980,162 391.866,367	23.453
17	585.993,923 391.838,051	18	586.000,601 391.821,668	17.692
19	585.999,121 391.807,749	20	585.996,413 391.797,937	10.179
21	585.986,935 391.787,561	22	585.978,359 391.780,231	11.282
23	585.967,399 391.774,253	24	585.957,962 391.763,333	14.433
25	585.949,106 391.755,965	26	585.944,185 391.751,871	6.401
27	585.940,397 391.749,717	28	585.938,142 391.740,308	9.675
29	585.936,311 391.731,198	30	585.935,994 391.730,072	1.17
31	585.931,68 391.714,737	32	585.918,498 391.674,791	42.065
33	585.919,029 391.673,594	34	585.921,351 391.668,358	5.728
35	585.931,092 391.690,564	1	585.941,38 391.721,412	32.518

Punct început	X / Y	Punct sfârșit	X / Y	Lungime segment (** (m)
12	585.970,292 391.885,203	13	585.960,642 391.899,719	17.431
14	585.957,558 391.897,631	15	585.967,009 391.885,784	15.155
16	585.980,162 391.866,367	17	585.993,923 391.838,051	31.483
18	586.000,601 391.821,668	19	585.999,121 391.807,749	13.997
20	585.996,413 391.797,937	21	585.986,935 391.787,561	14.053
22	585.978,359 391.780,231	23	585.967,399 391.774,253	12.484
24	585.957,962 391.763,333	25	585.949,106 391.755,965	11.52
26	585.944,185 391.751,871	27	585.940,397 391.749,717	4.358
28	585.938,142 391.740,308	29	585.936,311 391.731,198	9.292
30	585.935,994 391.730,072	31	585.931,68 391.714,737	15.93
32	585.918,498 391.674,791	33	585.919,029 391.673,594	1.309
34	585.921,351 391.668,358	35	585.931,092 391.690,564	24.249

** Lungimile segmentelor sunt determinate în planul de proiecție Stereo 70 și sunt rotunjite la 1 milimetru.

*** Distanța dintre puncte este formată din segmente cumulate ce sunt mai mici decât valoarea 1 milimetru.

**DATE DESPRE IMOBILUL NR. 10284**

Oficiul de Cadastru și Publicitate Imobiliară PRAHOVA
Biroul de Cadastru și Publicitate Imobiliară Ploiești

A. Partea I. Descrierea imobilului

TEREN Extravilan

Adresa: Jud. Prahova

Nr. Crt	Nr cadastral Nr. topografic	Suprafața* (mp)	Observații / Referințe
A1		1.520	Sector cadastral:7 Teren neimprejmuit;

B. Partea II. Proprietari și acte

Inscrieri privitoare la dreptul de proprietate și alte drepturi reale		Referințe
/		
Act Normativ nr. 7, din 13/03/1996 emis de PARLAMENTUL ROMANIEI (art. 13 alin 15);		
B1	Inscrierea provizorie, drept de PROPRIETATE, dobandit prin Lege, cota actuala 1/1, cota initiala 1/1 1) UAT BUCOV, CIF:2843531	A1

C. Partea III. SARCINI .

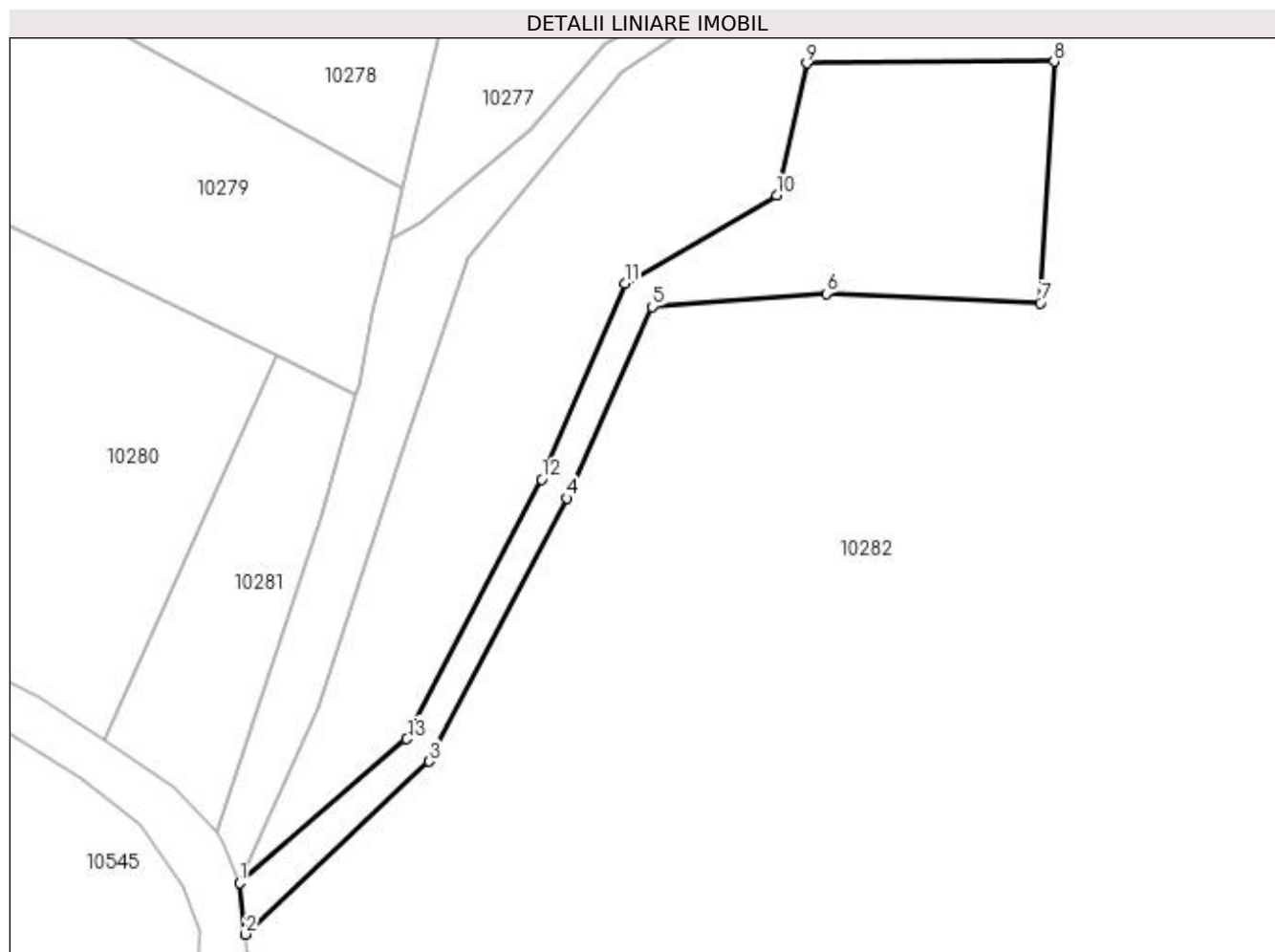
Inscrieri privind dezmembramintele dreptului de proprietate, drepturi reale de garanție și sarcini	Referințe
NU SUNT	

Anexa Nr. 1 La Partea I

Teren

Nr cadastral	Suprafața (mp)*	Observații / Referințe
	1.520	

* Suprafața este determinată în planul de proiecție Stereo 70.



Date referitoare la teren

Crt	Categorie folosință	Intra vilan	Suprafața (mp)	Tarla	Parcelă	Nr. topo	Observații / Referințe
1	curți constructii	NU	1.520	21	755/3	-	

Lungime Segmente

1) Valorile lungimilor segmentelor sunt obținute din proiecție în plan.

Punct început	X / Y	Punct sfârșit	X / Y	Lungime segment (** (m)
1	585.921,351 391.668,358	2	585.922,055 391.661,904	6.492
2	585.922,055 391.661,904	3	585.945,19 391.683,736	31.81
3	585.945,19 391.683,736	4	585.962,586 391.716,931	37.477
4	585.962,586 391.716,931	5	585.973,415 391.741,097	26.481
5	585.973,415 391.741,097	6	585.995,362 391.742,775	22.011

Punct început	X / Y	Punct sfârşit	X / Y	Lungime segment (** (m)
6	585.995,362 391.742,775	7	586.022,388 391.741,572	27.053
7	586.022,388 391.741,572	8	586.024,156 391.772,045	30.524
8	586.024,156 391.772,045	9	585.992,925 391.771,825	31.232
9	585.992,925 391.771,825	10	585.989,109 391.755,164	17.092
10	585.989,109 391.755,164	11	585.969,941 391.744,04	22.162
11	585.969,941 391.744,04	12	585.959,429 391.719,319	26.863
12	585.959,429 391.719,319	13	585.942,425 391.686,564	36.906
13	585.942,425 391.686,564	1	585.921,351 391.668,358	27.849

** Lungimile segmentelor sunt determinate în planul de proiecție Stereo 70 și sunt rotunjite la 1 milimetru.

*** Distanța dintre puncte este formată din segmente cumulate ce sunt mai mici decât valoarea 1 milimetru.

**DATE DESPRE IMOBILUL NR. 10285**

Oficiul de Cadastru și Publicitate Imobiliară PRAHOVA
Biroul de Cadastru și Publicitate Imobiliară Ploiești

A. Partea I. Descrierea imobilului

TEREN Extravilan

Adresa: Jud. Prahova

Nr. Crt	Nr cadastral Nr. topografic	Suprafața* (mp)	Observații / Referințe
A1		47.583	Sector cadastral:7 Teren neimprejmuit;

B. Partea II. Proprietari și acte

Inscrieri privitoare la dreptul de proprietate și alte drepturi reale	Referințe
/	
Act Administrativ nr. 10201, din 12/04/2023 emis de PRIMARIA COMUNEI BUCOV (ADEVERINTA;);	
B1	A1
Intabulare, drept de PROPRIETATE, dobandit prin Lege, cota actuala 1/1, cota initiala 1/1	
1) UAT BUCOV, CIF:2843531	
OBSERVATII: REZERVA LA DISPOZITIA COMISIEI LOCALE DE FOND FUNCJAR BUCOV	

C. Partea III. SARCINI .

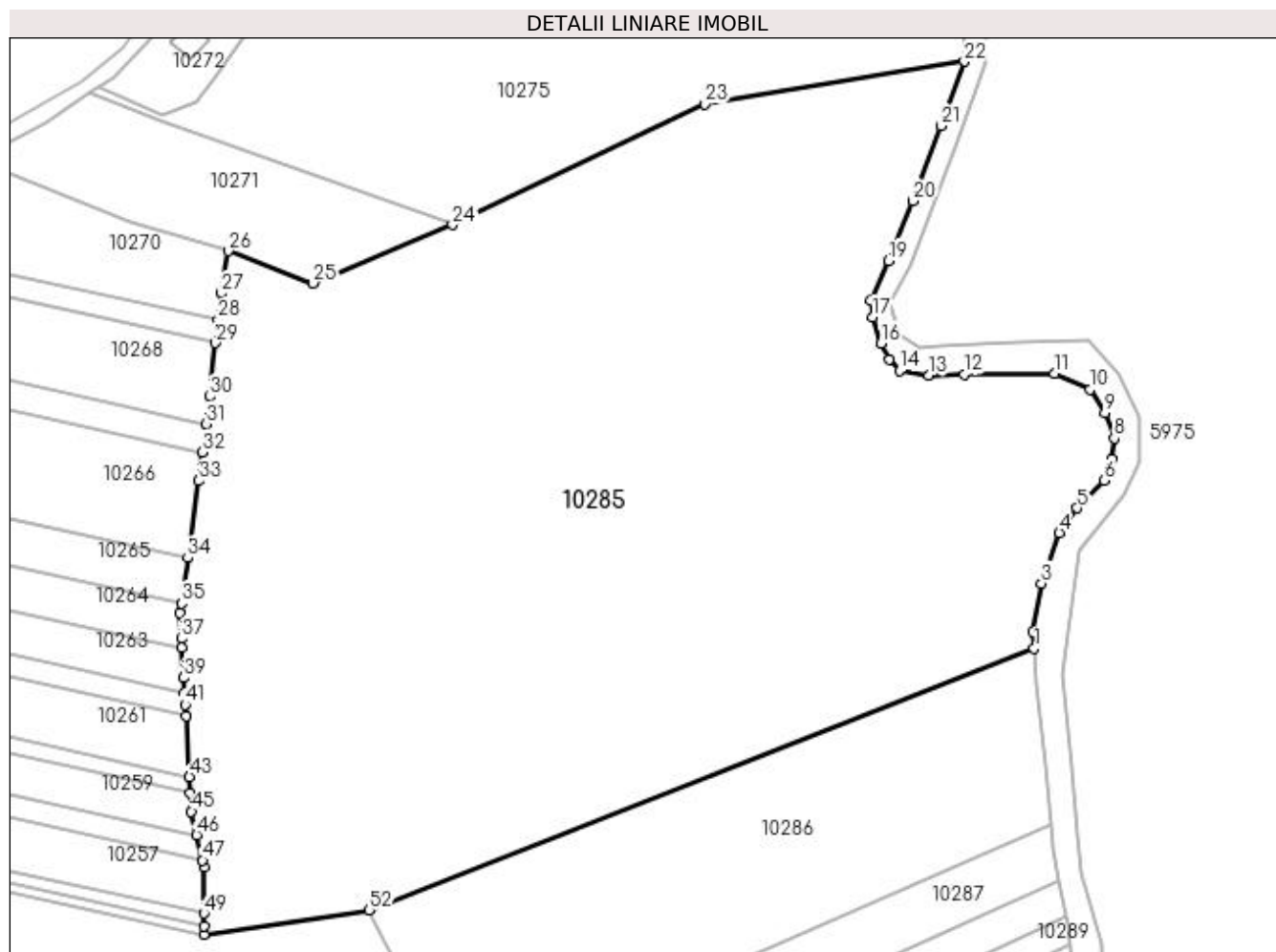
Inscrieri privind dezmembramintele dreptului de proprietate, drepturi reale de garanție și sarcini	Referințe
NU SUNT	

Anexa Nr. 1 La Partea I

Teren

Nr cadastral	Suprafața (mp)*	Observații / Referințe
	47.583	

* Suprafața este determinată în planul de proiecție Stereo 70.



Date referitoare la teren

Crt	Categorie folosință	Intravilan	Suprafața (mp)	Tarla	Parcelă	Nr. topo	Observații / Referințe
1	pasune	NU	47.583	21	766/14	-	

Lungime Segmente

1) Valorile lungimilor segmentelor sunt obținute din proiecție în plan.

Punct început	X / Y	Punct sfârșit	X / Y	Lungime segment
1	586.280,014 392.005,766	2	586.279,705 392.010,776	5.02
4	586.287,65 392.040,966	5	586.293,083 392.048,4	9.208
7	586.303,709 392.063,277	8	586.304,357 392.069,647	6.403
10	586.297,005 392.084,439	11	586.286,193 392.089,406	11.898
13	586.247,984 392.088,715	14	586.239,01 392.090,119	9.083
16	586.233,387 392.098,432	17	586.230,81 392.106,441	8.413
2	586.279,705 392.010,776	3	586.282,224 392.025,484	14.922
5	586.293,083 392.048,4	6	586.301,33 392.056,906	11.848
8	586.304,357 392.069,647	9	586.301,438 392.077,313	8.203
11	586.286,193 392.089,406	12	586.258,838 392.089,082	27.357
14	586.239,01 392.090,119	15	586.235,874 392.093,574	4.666
17	586.230,81 392.106,441	18	586.230,3 392.111,604	5.188
3	586.282,224 392.025,484	4	586.287,65 392.040,966	16.405
6	586.301,33 392.056,906	7	586.303,709 392.063,277	6.801
9	586.301,438 392.077,313	10	586.297,005 392.084,439	8.392
12	586.258,838 392.089,082	13	586.247,984 392.088,715	10.86
15	586.235,874 392.093,574	16	586.233,387 392.098,432	5.458
18	586.230,3 392.111,604	19	586.235,723 392.123,668	13.227

Punct început	X / Y	Punct sfârșit	X / Y	Lungime segment	Punct început	X / Y	Punct sfârșit	X / Y	Lungime segment	Punct început	X / Y	Punct sfârșit	X / Y	Lungime segment
19	586.235,723 392.123,668	20	586.243,19 392.141,737	19.551	20	586.243,19 392.141,737	21	586.251,708 392.164,601	24.399	21	586.251,708 392.164,601	22	586.258,83 392.184,16	20.815
22	586.258,83 392.184,16	23	586.179,845 392.171,21	80.04	23	586.179,845 392.171,21	24	586.103,136 392.134,578	85.007	24	586.103,136 392.134,578	25	586.060,783 392.116,772	45.944
25	586.060,783 392.116,772	26	586.034,918 392.126,548	27.651	26	586.034,918 392.126,548	27	586.032,857 392.113,746	12.967	27	586.032,857 392.113,746	28	586.031,932 392.105,648	8.151
28	586.031,932 392.105,648	29	586.031,125 392.098,587	7.107	29	586.031,125 392.098,587	30	586.029,27 392.082,345	16.348	30	586.029,27 392.082,345	31	586.028,216 392.074,054	8.358
31	586.028,216 392.074,054	32	586.027,128 392.065,492	8.631	32	586.027,128 392.065,492	33	586.026,012 392.056,71	8.853	33	586.026,012 392.056,71	34	586.022,677 392.033,297	23.649
34	586.022,677 392.033,297	35	586.020,711 392.019,499	13.937	35	586.020,711 392.019,499	36	586.020,287 392.016,525	3.004	36	586.020,287 392.016,525	37	586.020,731 392.008,773	7.765
37	586.020,731 392.008,773	38	586.020,893 392.005,943	2.835	38	586.020,893 392.005,943	39	586.021,411 391.996,884	9.074	39	586.021,411 391.996,884	40	586.021,675 391.992,277	4.615
40	586.021,675 391.992,277	41	586.021,877 391.988,74	3.543	41	586.021,877 391.988,74	42	586.022,079 391.985,216	3.53	42	586.022,079 391.985,216	43	586.023,135 391.966,762	18.484
43	586.023,135 391.966,762	44	586.023,418 391.961,819	4.951	44	586.023,418 391.961,819	45	586.023,735 391.956,263	5.565	45	586.023,735 391.956,263	46	586.025,367 391.949,096	7.35
46	586.025,367 391.949,096	47	586.027,112 391.941,425	7.867	47	586.027,112 391.941,425	48	586.027,557 391.939,471	2.004	48	586.027,557 391.939,471	49	586.027,529 391.925,225	14.246
49	586.027,529 391.925,225	50	586.027,522 391.921,425	3.8	50	586.027,522 391.921,425	51	586.027,517 391.918,905	2.52	51	586.027,517 391.918,905	52	586.077,871 391.926,281	50.891
52	586.077,871 391.926,281	1	586.280,014 392.005,766	217.209										

** Lungimile segmentelor sunt determinate în planul de proiecție Stereo 70 și sunt rotunjite la 1 milimetru.

*** Distanța dintre puncte este formată din segmente cumulate ce sunt mai mici decât valoarea 1 milimetru.

**DATE DESPRE IMOBILUL NR. 10286**

Oficiul de Cadastru și Publicitate Imobiliară PRAHOVA
Biroul de Cadastru și Publicitate Imobiliară Ploiești

A. Partea I. Descrierea imobilului

TEREN Extravilan

Adresa: Jud. Prahova

Nr. Crt	Nr cadastral Nr. topografic	Suprafața* (mp)	Observații / Referințe
A1		11.411	Sector cadastral:7 Teren neimprejmuit;

B. Partea II. Proprietari și acte

Inscrieri privitoare la dreptul de proprietate și alte drepturi reale	Referințe
/	
Act Administrativ nr. 116323, din 22/08/2005 emis de CJSDPAT PRAHOVA (TITLU DE PROPRIETATE;);	
B1	A1
Intabulare, drept de PROPRIETATE, dobândit prin Reconstituire, cota actuala 1/1, cota initiala 1/1	
1) BOTEA DAN 2) MIHAILA MARIA 3) BOTEA ION 4) ANDREI MIHAIL 5) BOTEA EMILIA 6) TANASESCU ELENA	

C. Partea III. SARCINI .

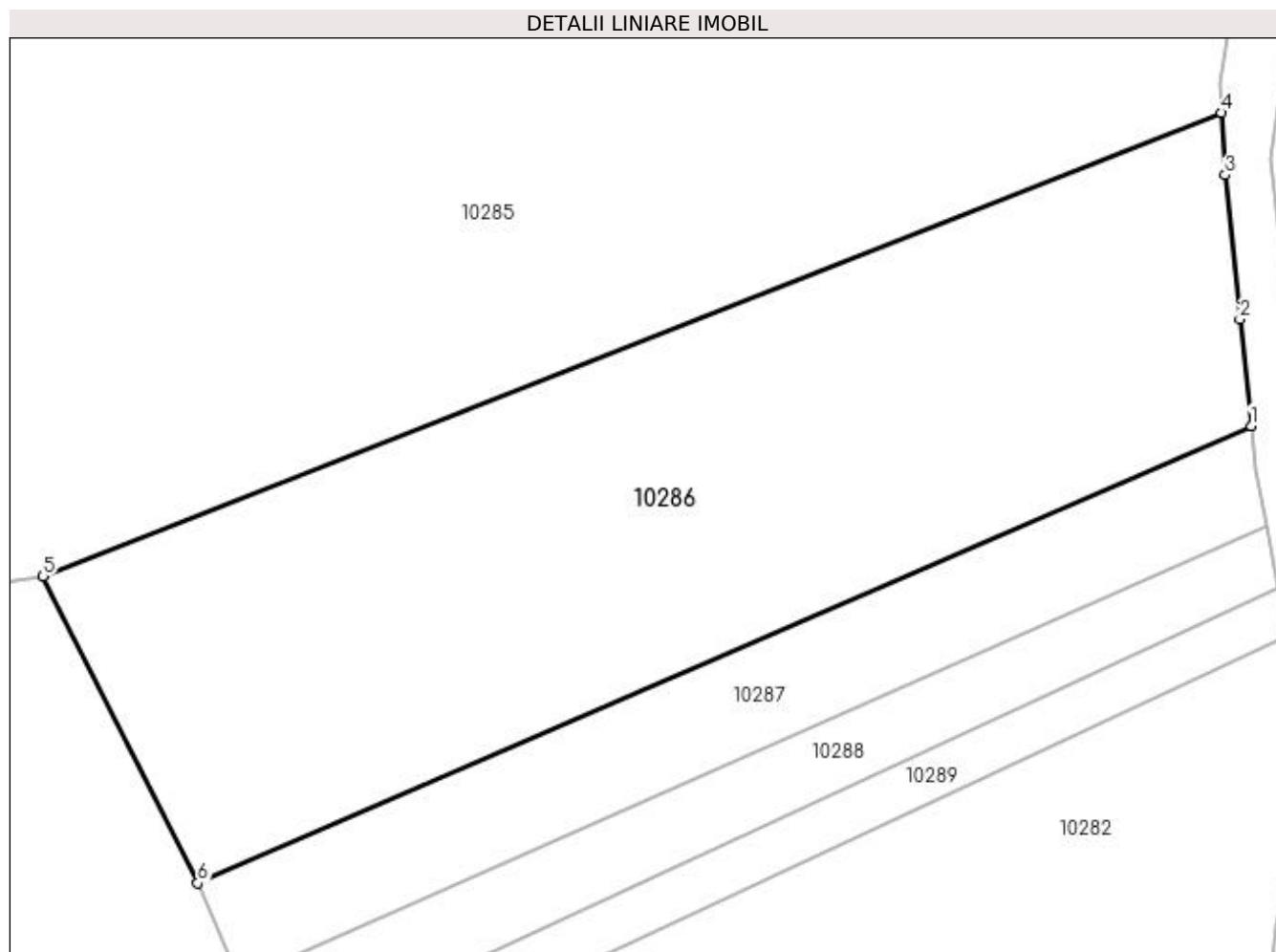
Inscrieri privind dezmembramintele dreptului de proprietate, drepturi reale de garanție și sarcini	Referințe
NU SUNT	

Anexa Nr. 1 La Partea I

Teren

Nr cadastral	Suprafața (mp)*	Observații / Referințe
	11.411	

* Suprafața este determinată în planul de proiecție Stereo 70.



Date referitoare la teren

Crt	Categorie folosință	Intra vilan	Suprafața (mp)	Tarla	Parcelă	Nr. topo	Observații / Referințe
1	pasune	NU	11.411	21	766/13	-	

Lungime Segmente

1) Valorile lungimilor segmentelor sunt obținute din proiecție în plan.

Punct început	X / Y	Punct sfârșit	X / Y	Lungime segment (** (m)
1	586.285,123 391.952,092	2	586.283,195 391.970,385	18.394
2	586.283,195 391.970,385	3	586.280,674 391.995,1	24.843
3	586.280,674 391.995,1	4	586.280,014 392.005,766	10.686
4	586.280,014 392.005,766	5	586.077,871 391.926,281	217.209
5	586.077,871 391.926,281	6	586.104,401 391.873,674	58.918

Punct început	X / Y	Punct sfârşit	X / Y	Lungime segment (** (m)
6	586.104,401 391.873,674	1	586.285,123 391.952,092	197.002

** Lungimile segmentelor sunt determinate în planul de proiecţie Stereo 70 şi sunt rotunjite la 1 milimetru.

*** Distanţa dintre puncte este formată din segmente cumulate ce sunt mai mici decât valoarea 1 milimetru.

**DATE DESPRE IMOBILUL NR. 10287**

Oficiul de Cadastru și Publicitate Imobiliară PRAHOVA
Biroul de Cadastru și Publicitate Imobiliară Ploiești

A. Partea I. Descrierea imobilului

TEREN Extravilan

Adresa: Jud. Prahova

Nr. Crt	Nr cadastral Nr. topografic	Suprafața* (mp)	Observații / Referințe
A1		3.400	Sector cadastral:7 Teren neimprejmuit;

B. Partea II. Proprietari și acte

Inscrieri privitoare la dreptul de proprietate și alte drepturi reale	Referințe
/	
Act Administrativ nr. 112682, din 15/12/2003 emis de CJSDPAT PRAHOVA (TITLU DE PROPRIETATE;);	
B1	A1
Intabulare, drept de PROPRIETATE, dobandit prin Reconstituire, cota actuala 1/1, cota initiala 1/1 1) SECEANU ALEXANDRU	

C. Partea III. SARCINI .

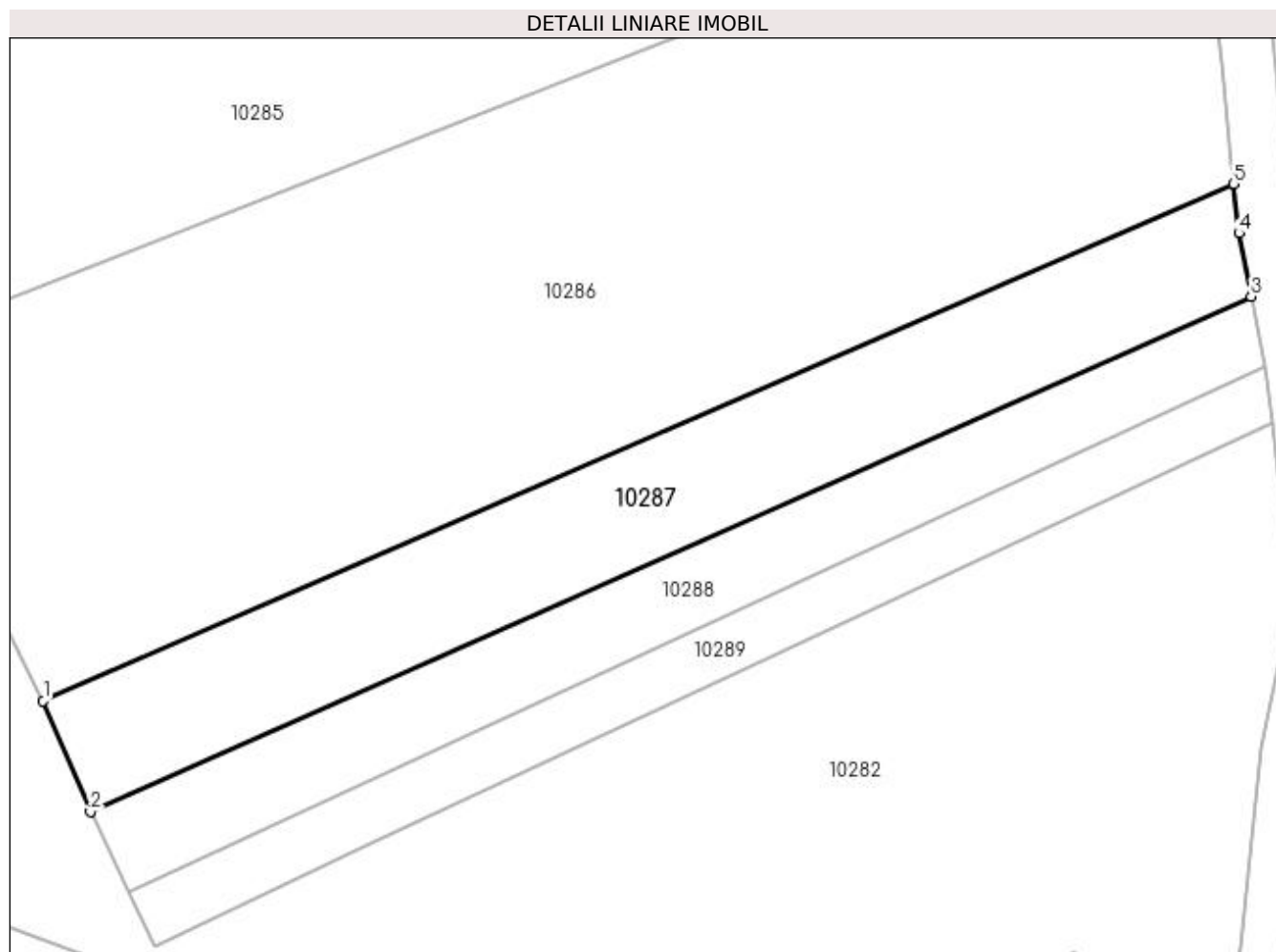
Inscrieri privind dezmembramintele dreptului de proprietate, drepturi reale de garanție și sarcini	Referințe
NU SUNT	

Anexa Nr. 1 La Partea I

Teren

Nr cadastral	Suprafața (mp)*	Observații / Referințe
	3.400	

* Suprafața este determinată în planul de proiecție Stereo 70.



Date referitoare la teren

Crt	Categorie folosință	Intra vilan	Suprafața (mp)	Tarla	Parcelă	Nr. topo	Observații / Referințe
1	pasune	NU	3.400	21	766/12	-	

Lungime Segmente

1) Valorile lungimilor segmentelor sunt obținute din proiecție în plan.

Punct început	X / Y	Punct sfârșit	X / Y	Lungime segment (** (m)
1	586.104,401 391.873,674	2	586.111,566 391.856,868	18.27
2	586.111,566 391.856,868	3	586.287,739 391.935,049	192.741
3	586.287,739 391.935,049	4	586.285,908 391.944,646	9.77
4	586.285,908 391.944,646	5	586.285,123 391.952,092	7.487
5	586.285,123 391.952,092	1	586.104,401 391.873,674	197.002

**** Lungimile segmentelor sunt determinate în planul de proiecție Stereo 70 și sunt rotunjite la 1 milimetru.**

***** Distanța dintre puncte este formată din segmente cumulate ce sunt mai mici decât valoarea 1 milimetru.**

**DATE DESPRE IMOBILUL NR. 10288**

Oficiul de Cadastru și Publicitate Imobiliară PRAHOVA
Biroul de Cadastru și Publicitate Imobiliară Ploiești

A. Partea I. Descrierea imobilului

TEREN Extravilan

Adresa: Jud. Prahova

Nr. Crt	Nr cadastral Nr. topografic	Suprafața* (mp)	Observații / Referințe
A1		2.300	Sector cadastral:7 Teren neimprejmuit;

B. Partea II. Proprietari și acte

Inscrieri privitoare la dreptul de proprietate și alte drepturi reale	Referințe
/	
Act Administrativ nr. 20, din 22/11/2003 emis de CJSDPAT PRAHOVA (TITLU DE PROPRIETATE;);	
B1	A1
Intabulare, drept de PROPRIETATE, dobândit prin Reconstituire, cota actuala 1/1, cota initiala 1/1 1) VASILE MIHAIL	

C. Partea III. SARCINI .

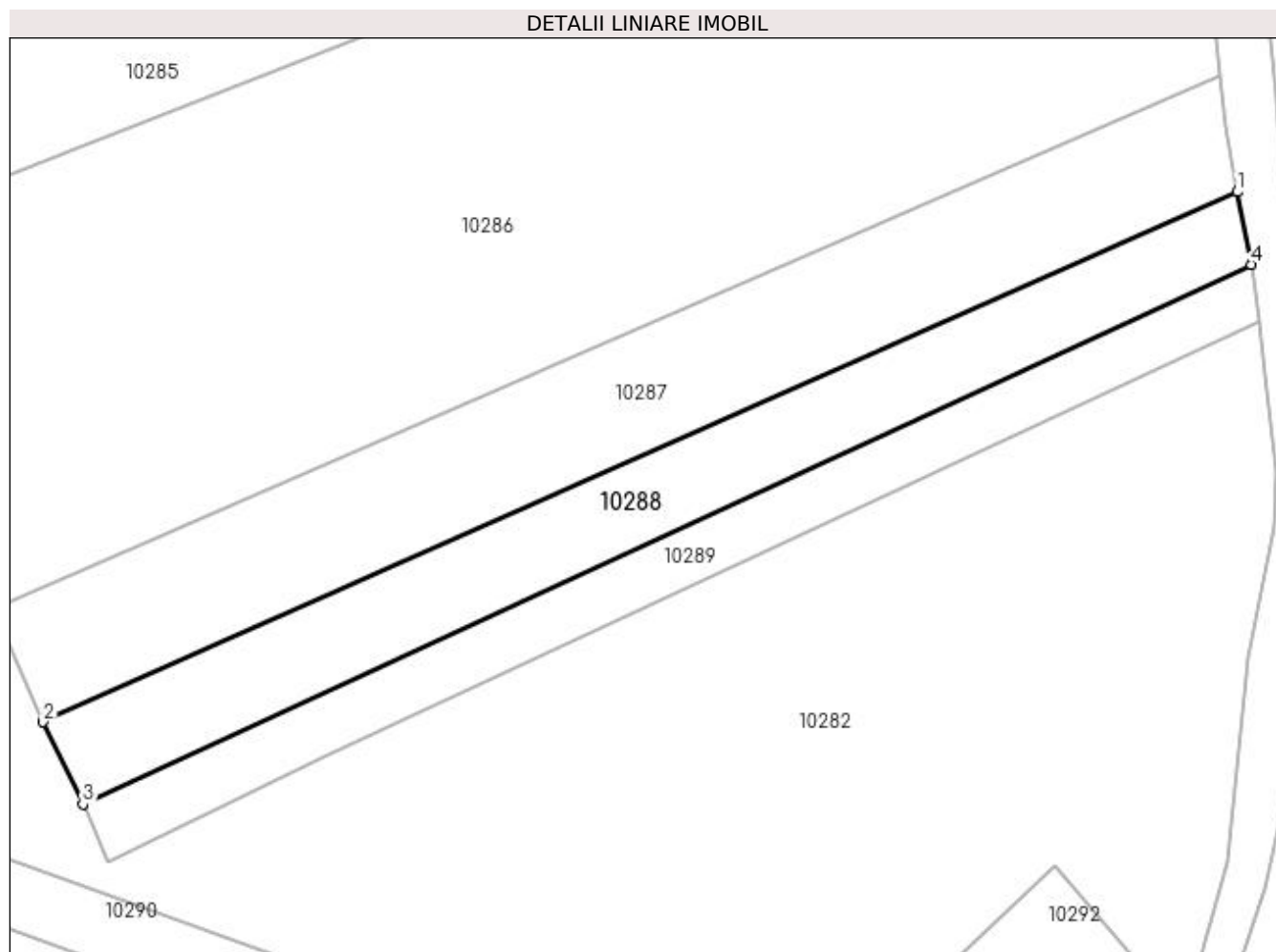
Inscrieri privind dezmembramintele dreptului de proprietate, drepturi reale de garanție și sarcini	Referințe
NU SUNT	

Anexa Nr. 1 La Partea I

Teren

Nr cadastral	Suprafața (mp)*	Observații / Referințe
	2.300	

* Suprafața este determinată în planul de proiecție Stereo 70.



Date referitoare la teren

Crt	Categorie folosință	Intra vilan	Suprafața (mp)	Tarla	Parcelă	Nr. topo	Observații / Referințe
1	pasune	NU	2.300	21	766/11	-	

Lungime Segmente

1) Valorile lungimilor segmentelor sunt obținute din proiecție în plan.

Punct început	X / Y	Punct sfârșit	X / Y	Lungime segment (** (m)
1	586.287,739 391.935,049	2	586.111,566 391.856,868	192.741
2	586.111,566 391.856,868	3	586.117,429 391.844,786	13.429
3	586.117,429 391.844,786	4	586.289,788 391.924,311	189.821
4	586.289,788 391.924,311	1	586.287,739 391.935,049	10.932

**** Lungimile segmentelor sunt determinate în planul de proiecție Stereo 70 și sunt rotunjite la 1 milimetru.**

***** Distanța dintre puncte este formată din segmente cumulate ce sunt mai mici decât valoarea 1 milimetru.**

**DATE DESPRE IMOBILUL NR. 10289**

Oficiul de Cadastru și Publicitate Imobiliară PRAHOVA
Biroul de Cadastru și Publicitate Imobiliară Ploiești

A. Partea I. Descrierea imobilului

TEREN Extravilan

Adresa: Jud. Prahova

Nr. Crt	Nr cadastral Nr. topografic	Suprafața* (mp)	Observații / Referințe
A1		1.600	Sector cadastral:7 Teren neimprejmuit;

B. Partea II. Proprietari și acte

Inscrieri privitoare la dreptul de proprietate și alte drepturi reale	Referințe
/	
Act Administrativ nr. 112635, din 24/03/2003 emis de CJSDPAT PRAHOVA (TITLU DE PROPRIETATE;);	
B1	A1
Intabulare, drept de PROPRIETATE, dobandit prin Reconstituire, cota actuala 1/1, cota initiala 1/1 1) MIREA IOANA	

C. Partea III. SARCINI .

Inscrieri privind dezmembramintele dreptului de proprietate, drepturi reale de garanție și sarcini	Referințe
NU SUNT	

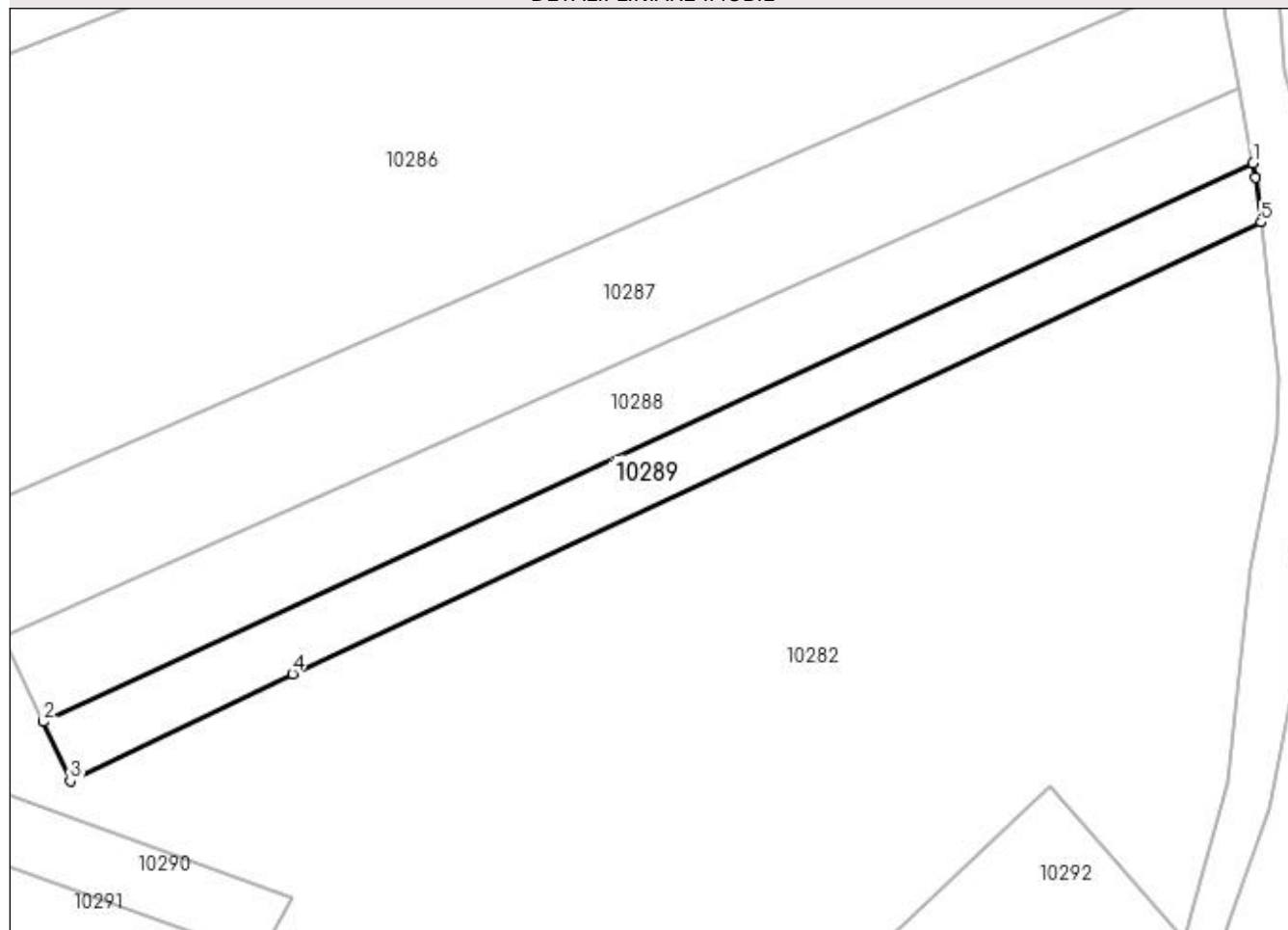
Anexa Nr. 1 La Partea I

Teren

Nr cadastral	Suprafața (mp)*	Observații / Referințe
	1.600	

* Suprafața este determinată în planul de proiecție Stereo 70.

DETALII LINIARE IMOBIL



Date referitoare la teren

Crt	Categorie folosință	Intra vilan	Suprafața (mp)	Tarla	Parcelă	Nr. topo	Observații / Referințe
1	pasune	NU	1.600	21	766/10	-	

Lungime Segmente

1) Valorile lungimilor segmentelor sunt obținute din proiecție în plan.

Punct început	X / Y	Punct sfârșit	X / Y	Lungime segment (** (m)
1	586.289,788 391.924,311	2	586.117,429 391.844,786	189.821
2	586.117,429 391.844,786	3	586.121,245 391.836,371	9.24
3	586.121,245 391.836,371	4	586.152,921 391.851,609	35.151
4	586.152,921 391.851,609	5	586.290,913 391.915,934	152.248
5	586.290,913 391.915,934	6	586.290,172 391.922,298	6.407

Punct început	X / Y	Punct sfârşit	X / Y	Lungime segment (** (m)
6	586.290,172 391.922,298	1	586.289,788 391.924,311	2.049

** Lungimile segmentelor sunt determinate în planul de proiecţie Stereo 70 şi sunt rotunjite la 1 milimetru.

*** Distanţa dintre puncte este formată din segmente cumulate ce sunt mai mici decât valoarea 1 milimetru.

**DATE DESPRE IMOBILUL NR. 10290**

Oficiul de Cadastru și Publicitate Imobiliară PRAHOVA
Biroul de Cadastru și Publicitate Imobiliară Ploiești

A. Partea I. Descrierea imobilului

TEREN Extravilan

Adresa: Jud. Prahova

Nr. Crt	Nr cadastral Nr. topografic	Suprafața* (mp)	Observații / Referințe
A1		1.400	Sector cadastral:7 Teren neimprejmuit;

B. Partea II. Proprietari și acte

Inscrieri privitoare la dreptul de proprietate și alte drepturi reale	Referințe
/	
Act Administrativ nr. 83818, din 01/08/2002 emis de CJSDPAT PRAHOVA (TITLU DE PROPRIETATE;);	
B1	A1
Intabulare, drept de PROPRIETATE, dobândit prin Reconstituire, cota actuala 1/1, cota initiala 1/1	
1) ION MARIA	

C. Partea III. SARCINI .

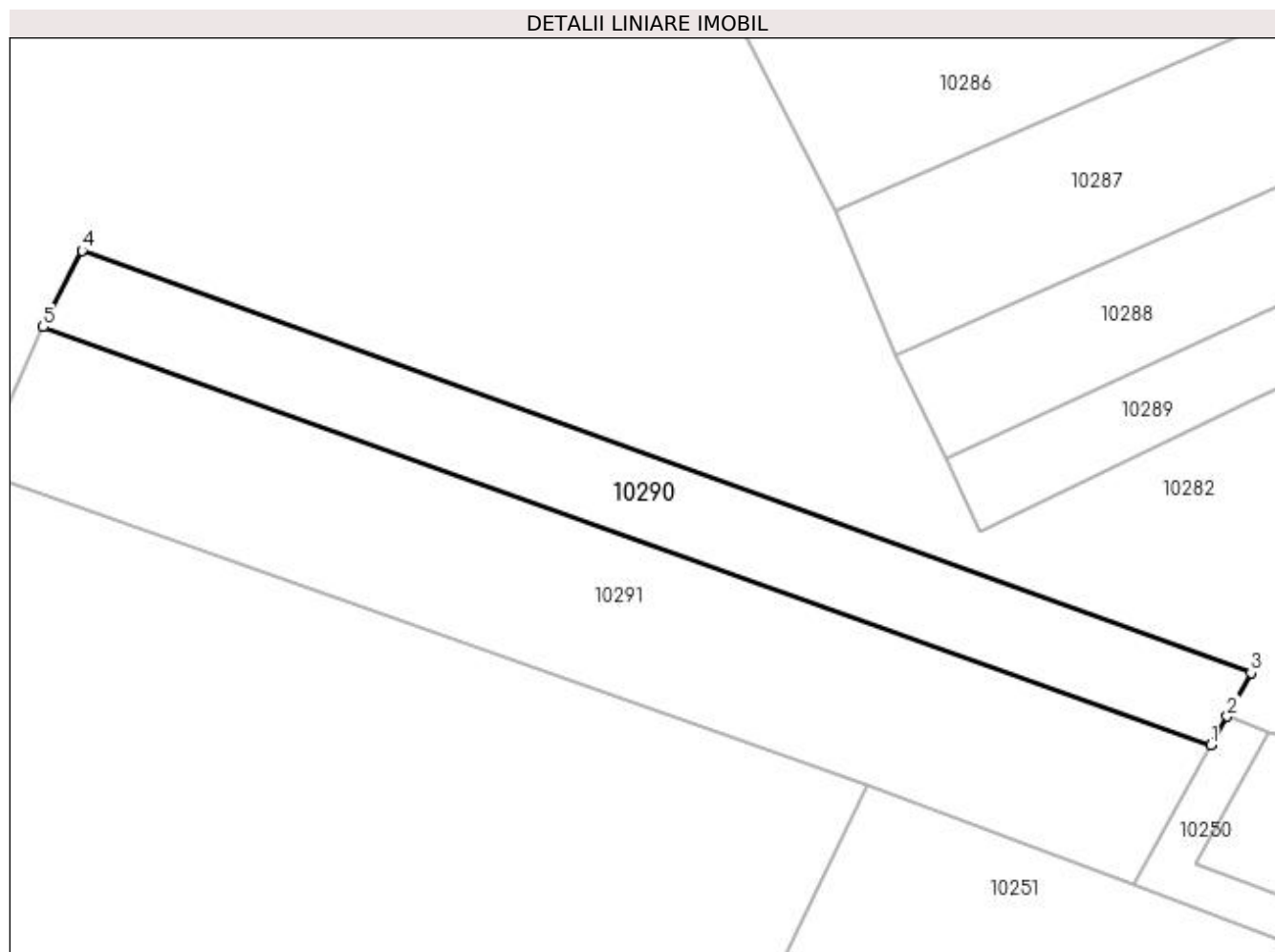
Inscrieri privind dezmembramintele dreptului de proprietate, drepturi reale de garanție și sarcini	Referințe
NU SUNT	

Anexa Nr. 1 La Partea I

Teren

Nr cadastral	Suprafața (mp)*	Observații / Referințe
	1.400	

* Suprafața este determinată în planul de proiecție Stereo 70.



Date referitoare la teren

Crt	Categorie folosință	Intra vilan	Suprafața (mp)	Tarla	Parcelă	Nr. topo	Observații / Referințe
1	pasune	NU	1.400	21	766/5	-	

Lungime Segmente

1) Valorile lungimilor segmentelor sunt obținute din proiecție în plan.

Punct început	X / Y	Punct sfârșit	X / Y	Lungime segment (** (m)
1	586.148,23 391.811,47	2	586.150,082 391.814,819	3.827
2	586.150,082 391.814,819	3	586.152,871 391.819,866	5.766
3	586.152,871 391.819,866	4	586.016,786 391.869,015	144.688
4	586.016,786 391.869,015	5	586.012,249 391.860,126	9.98
5	586.012,249 391.860,126	1	586.148,23 391.811,47	144.424

**** Lungimile segmentelor sunt determinate în planul de proiecție Stereo 70 și sunt rotunjite la 1 milimetru.**

***** Distanța dintre puncte este formată din segmente cumulate ce sunt mai mici decât valoarea 1 milimetru.**

**DATE DESPRE IMOBILUL NR. 10291**

Oficiul de Cadastru și Publicitate Imobiliară PRAHOVA
Biroul de Cadastru și Publicitate Imobiliară Ploiești

A. Partea I. Descrierea imobilului

TEREN Extravilan

Adresa: Jud. Prahova

Nr. Crt	Nr cadastral Nr. topografic	Suprafața* (mp)	Observații / Referințe
A1		2.600	Sector cadastral:7 Teren neimprejmuit;

B. Partea II. Proprietari și acte

Inscrieri privitoare la dreptul de proprietate și alte drepturi reale	Referințe
/	
Act Administrativ nr. 74998, din 30/11/2002 emis de CJSDPAT PRAHOVA (TITLU DE PROPRIETATE;);	
B1	A1
Intabulare, drept de PROPRIETATE, dobândit prin Reconstituire, cota actuala 1/1, cota initiala 1/1	
1) VASILE TOMA	
2) COSTEA MARIN	
3) IORDACHE ANA	
4) ION MARIA	

C. Partea III. SARCINI .

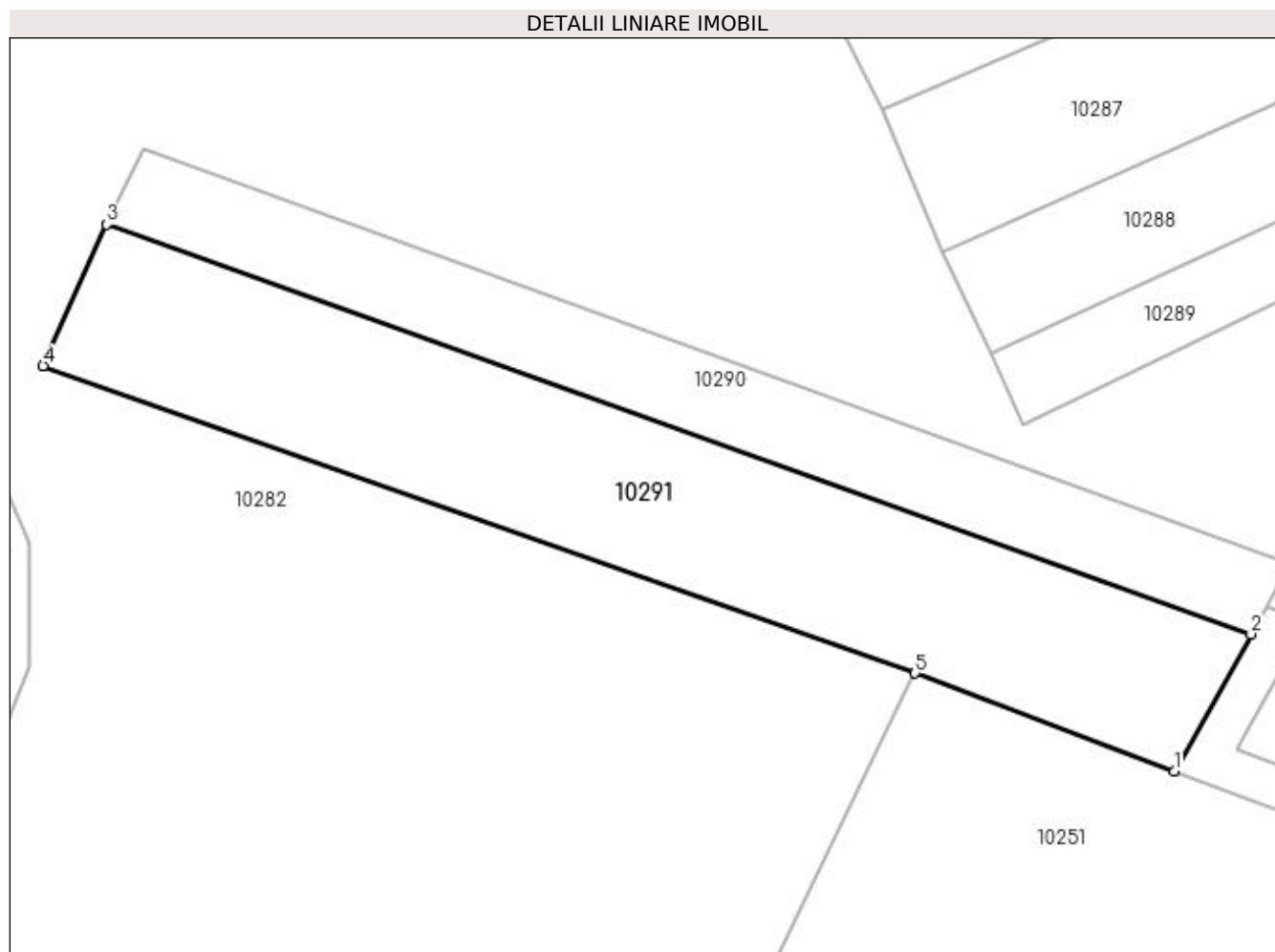
Inscrieri privind dezmembramintele dreptului de proprietate, drepturi reale de garanție și sarcini	Referințe
NU SUNT	

Anexa Nr. 1 La Partea I

Teren

Nr cadastral	Suprafața (mp)*	Observații / Referințe
	2.600	

* Suprafața este determinată în planul de proiecție Stereo 70.



Date referitoare la teren

Crt	Categorie folosință	Intra vilan	Suprafața (mp)	Tarla	Parcelă	Nr. topo	Observații / Referințe
1	pasune	NU	2.600	21	766/4	-	

Lungime Segmente

1) Valorile lungimilor segmentelor sunt obținute din proiecție în plan.

Punct început	X / Y	Punct sfârșit	X / Y	Lungime segment (** (m)
1	586.139,109 391.795,163	2	586.148,23 391.811,47	18.685
2	586.148,23 391.811,47	3	586.012,249 391.860,126	144.424
3	586.012,249 391.860,126	4	586.004,742 391.843,311	18.415
4	586.004,742 391.843,311	5	586.108,307 391.806,817	109.807
5	586.108,307 391.806,817	1	586.139,109 391.795,163	32.933

**** Lungimile segmentelor sunt determinate în planul de proiecție Stereo 70 și sunt rotunjite la 1 milimetru.**

***** Distanța dintre puncte este formată din segmente cumulate ce sunt mai mici decât valoarea 1 milimetru.**

**DATE DESPRE IMOBILUL NR. 10292**

Oficiul de Cadastru și Publicitate Imobiliară PRAHOVA
Biroul de Cadastru și Publicitate Imobiliară Ploiești

A. Partea I. Descrierea imobilului

TEREN Extravilan

Adresa: Jud. Prahova

Nr. Crt	Nr cadastral Nr. topografic	Suprafața* (mp)	Observații / Referințe
A1		2.720	Sector cadastral:7 Teren neimprejmuit;

B. Partea II. Proprietari și acte

Inscrieri privitoare la dreptul de proprietate și alte drepturi reale		Referințe
/		
Act Normativ nr. 7, din 13/03/1996 emis de PARLAMENTUL ROMANIEI (art. 13 alin 15);		
B1	Inscrierea provizorie, drept de PROPRIETATE, dobandit prin Lege, cota actuala 1/1, cota initiala 1/1 1) UAT BUCOV, CIF:2843531	A1

C. Partea III. SARCINI .

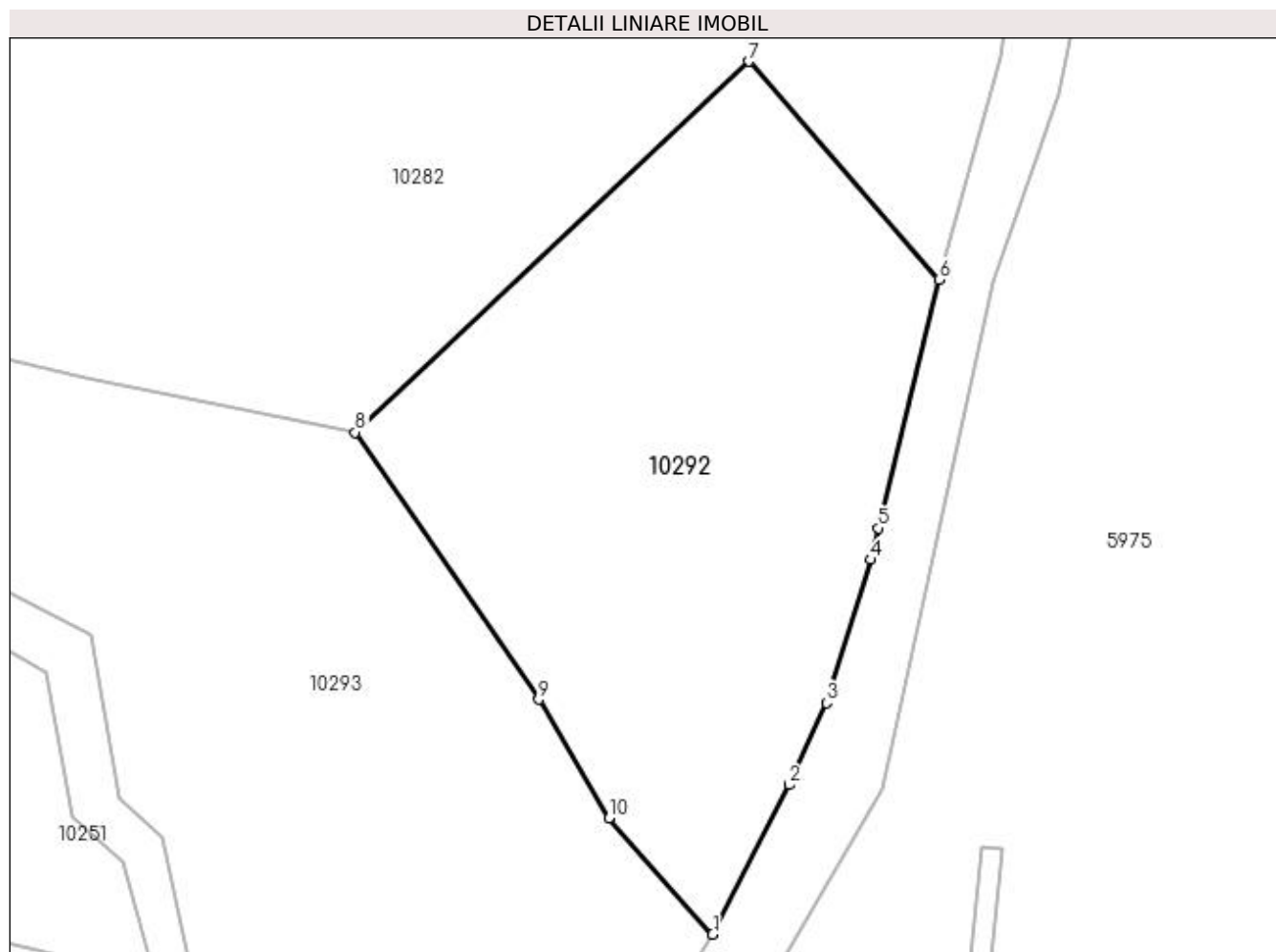
Inscrieri privind dezmembramintele dreptului de proprietate, drepturi reale de garanție și sarcini	Referințe
NU SUNT	

Anexa Nr. 1 La Partea I

Teren

Nr cadastral	Suprafața (mp)*	Observații / Referințe
	2.720	

* Suprafața este determinată în planul de proiecție Stereo 70.



Date referitoare la teren

Crt	Categorie folosință	Intravilan	Suprafața (mp)	Tarla	Parcelă	Nr. topo	Observații / Referințe
1	curți constructii	NU	2.720	21	766/6	-	

Lungime Segmente

1) Valorile lungimilor segmentelor sunt obținute din proiecție în plan.

Punct început	X / Y	Punct sfârșit	X / Y	Lungime segment (** (m)
1	586.257,09 391.747,86	2	586.264,798 391.762,892	16.893
2	586.264,798 391.762,892	3	586.268,546 391.771,146	9.065
3	586.268,546 391.771,146	4	586.273,04 391.785,569	15.107
4	586.273,04 391.785,569	5	586.273,811 391.788,745	3.268
5	586.273,811 391.788,745	6	586.279,873 391.813,726	25.706

Punct început	X / Y	Punct sfârșit	X / Y	Lungime segment (** (m)
6	586.279,873 391.813,726	7	586.260,758 391.835,705	29.128
7	586.260,758 391.835,705	8	586.221,12 391.798,39	54.439
8	586.221,12 391.798,39	9	586.239,56 391.771,5	32.605
9	586.239,56 391.771,5	10	586.246,66 391.759,57	13.883
10	586.246,66 391.759,57	1	586.257,09 391.747,86	15.681

** Lungimile segmentelor sunt determinate în planul de proiecție Stereo 70 și sunt rotunjite la 1 milimetru.

*** Distanța dintre puncte este formată din segmente cumulate ce sunt mai mici decât valoarea 1 milimetru.

**DATE DESPRE IMOBILUL NR. 10293**

Oficiul de Cadastru și Publicitate Imobiliară PRAHOVA
Biroul de Cadastru și Publicitate Imobiliară Ploiești

A. Partea I. Descrierea imobilului

TEREN Extravilan

Nr. CF vechi:4243

Nr. cadastral vechi:11055

Adresa: Jud. Prahova

Nr. Crt	Nr cadastral Nr. topografic	Suprafața* (mp)	Observații / Referințe
A1	21318	Din acte: 4.153 Masurata: 4.154	Sector cadastral:7 Teren neimprejmuit;

B. Partea II. Proprietari și acte

Inscrieri privitoare la dreptul de proprietate și alte drepturi reale		Referințe
20534 / 04/05/2009		
Act Notarial nr. 1970, din 30/04/2009 emis de NP IVAN CONSTANTIN;		
B2	Intabulare, drept de PROPRIETATE, dobandit prin Conventie, cota actuala 1/1, cota initiala 1/1 1) STEFAN STEFAN 2) STEFAN DOINA	A1

C. Partea III. SARCINI .

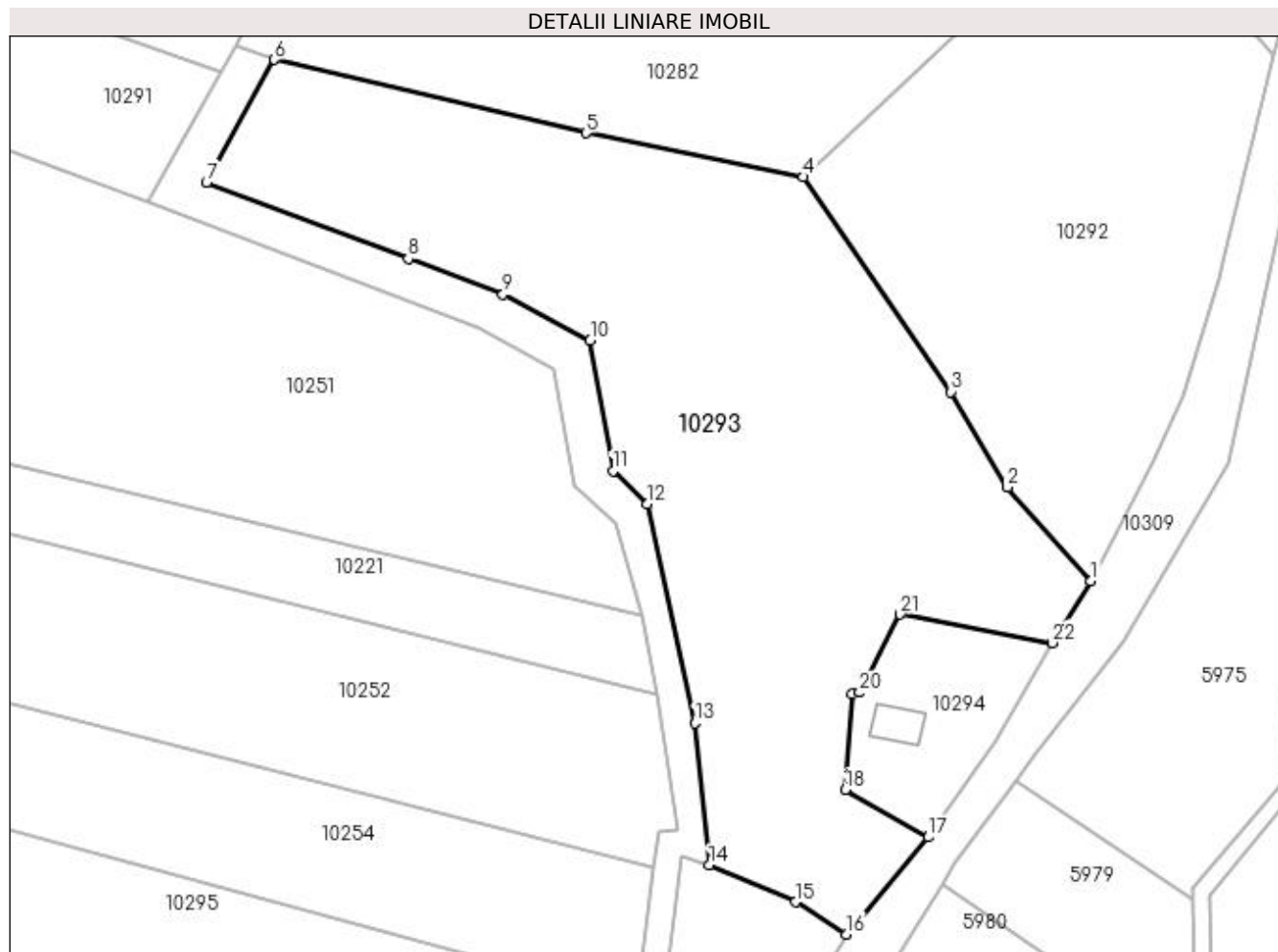
Inscrieri privind dezmembramintele dreptului de proprietate, drepturi reale de garanție și sarcini	Referințe
NU SUNT	

Anexa Nr. 1 La Partea I

Teren

Nr cadastral	Suprafața (mp)*	Observații / Referințe
21318	Din acte: 4.153 Masurata: 4.154	

* Suprafața este determinată în planul de proiecție Stereo 70.



Date referitoare la teren

Crt	Categorie folosință	Intravilan	Suprafața (mp)	Tarla	Parcelă	Nr. topo	Observații / Referințe
1	curți constructii	NU	1.001	21	766/1	-	
2	pasune	NU	3.153	21	766/2	-	

Lungime Segmente

1) Valorile lungimilor segmentelor sunt obținute din proiecție în plan.

Punct început	X / Y	Punct sfârșit	X / Y	Lungime segment (** (m)
1	586.257,09 391.747,86	2	586.246,66 391.759,57	15.681
3	586.239,56 391.771,5	4	586.221,12 391.798,39	32.605
5	586.193,94 391.803,87	6	586.155,0 391.813,04	40.005
7	586.146,48 391.797,7	8	586.171,74 391.788,14	27.009

Punct început	X / Y	Punct sfârșit	X / Y	Lungime segment (** (m)
2	586.246,66 391.759,57	3	586.239,56 391.771,5	13.883
4	586.221,12 391.798,39	5	586.193,94 391.803,87	27.727
6	586.155,0 391.813,04	7	586.146,48 391.797,7	17.547
8	586.171,74 391.788,14	9	586.183,56 391.783,67	12.637

Punct început	X / Y	Punct sfârșit	X / Y	Lungime segment (** (m)
9	586.183,56 391.783,67	10	586.194,49 391.777,91	12.355
11	586.197,32 391.761,61	12	586.201,6 391.757,51	5.927
13	586.207,56 391.730,08	14	586.209,36 391.712,33	17.841
15	586.220,13 391.707,71	16	586.226,54 391.703,67	7.577
17	586.236,78 391.715,81	18	586.226,35 391.721,74	11.998
19	586.227,2 391.733,71	20	586.228,18 391.733,91	1.0
21	586.233,28 391.743,66	22	586.252,28 391.740,12	19.327

Punct început	X / Y	Punct sfârșit	X / Y	Lungime segment (** (m)
10	586.194,49 391.777,91	11	586.197,32 391.761,61	16.544
12	586.201,6 391.757,51	13	586.207,56 391.730,08	28.07
14	586.209,36 391.712,33	15	586.220,13 391.707,71	11.719
16	586.226,54 391.703,67	17	586.236,78 391.715,81	15.882
18	586.226,35 391.721,74	19	586.227,2 391.733,71	12.0
20	586.228,18 391.733,91	21	586.233,28 391.743,66	11.003
22	586.252,28 391.740,12	1	586.257,09 391.747,86	9.113

** Lungimile segmentelor sunt determinate în planul de proiecție Stereo 70 și sunt rotunjite la 1 milimetru.

*** Distanța dintre puncte este formată din segmente cumulate ce sunt mai mici decât valoarea 1 milimetru.

**DATE DESPRE IMOBILUL NR. 10294**

Oficiul de Cadastru și Publicitate Imobiliară PRAHOVA
Biroul de Cadastru și Publicitate Imobiliară Ploiești

A. Partea I. Descrierea imobilului

TEREN Intravilan

Nr. CF vechi:5392

Nr. cadastral vechi:11848

Adresa: Loc. Pleasa, Jud. Prahova

Nr. Crt	Nr cadastral Nr. topografic	Suprafața* (mp)	Observații / Referințe
A1	22124	Din acte: 500 Masurata: 430	Sector cadastral:7 Teren neimprejmuit;

Construcții

Crt	Nr cadastral Nr. topografic	Adresa	Observații / Referințe
A1.1	22124-C1	Loc. Pleasa, Jud. Prahova	Nr. niveluri:1; S. construita la sol:25 mp; S. construita desfasurata:25 mp; LOCUINTA

B. Partea II. Proprietari și acte

Inscrieri privitoare la dreptul de proprietate și alte drepturi reale		Referințe
21195 / 19/04/2011		
Act Notarial nr. 1732, din 18/04/2011 emis de NP POPESCU VIORICA;		
B2	Intabulare, drept de PROPRIETATEcu titlu de cumparare, dobandit prin Conventie, cota actuala 1/1, cota initiala 1/1 1) CONSTANTINESCU FLOAREA 2) CONSTANTINESCU ION ROBERT, , soti, ca bun comun;	A1, A1.1

C. Partea III. SARCINI

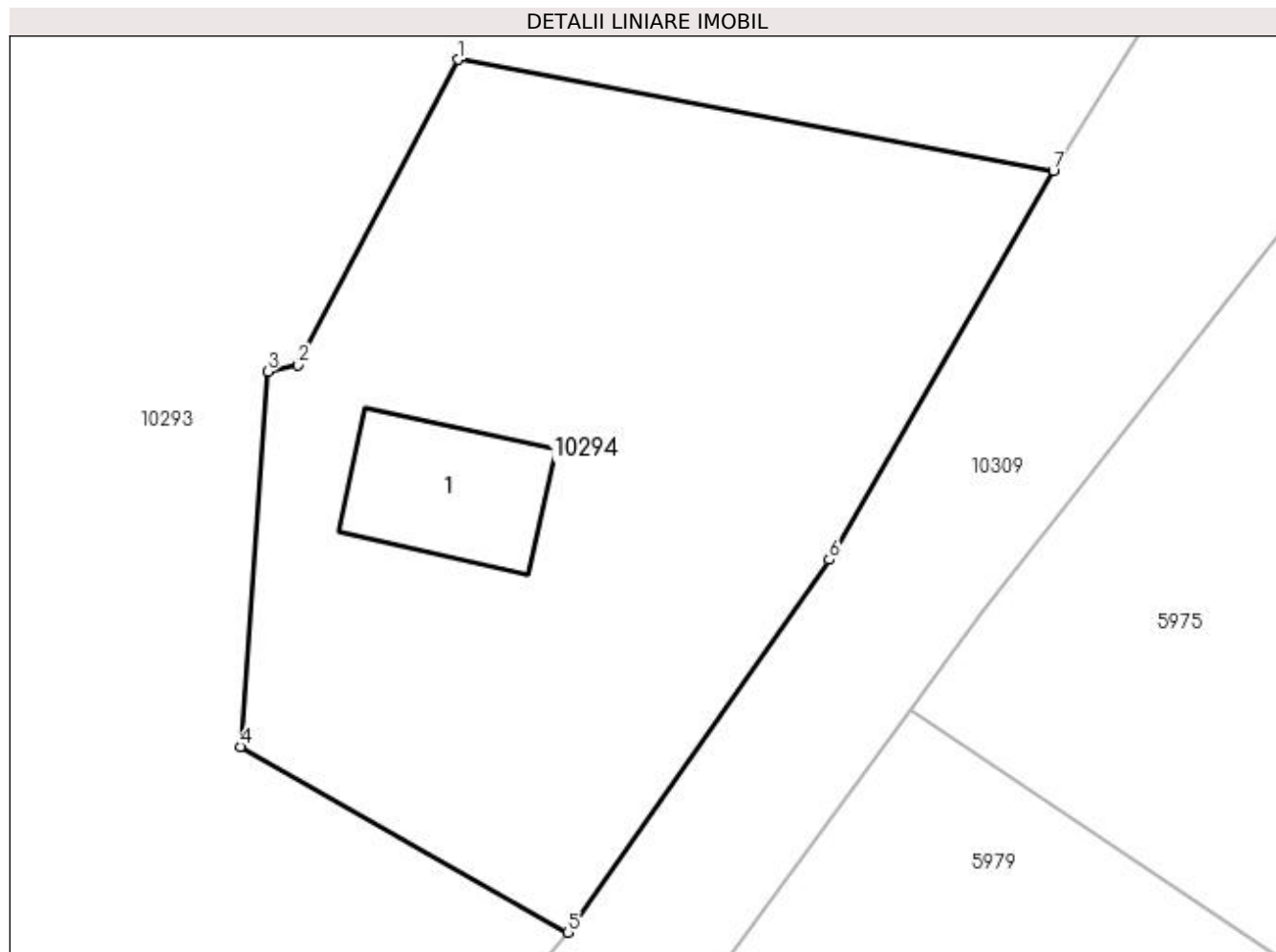
Inscrieri privind dezmembramintele dreptului de proprietate, drepturi reale de garanție și sarcini		Referințe
21195 / 19/04/2011		
Act Administrativ nr. DS 266349, din 02/01/2010 emis de PRIMARIA BUCOV;		
C2	se radiaza dreptul de habitatie de sub C 1 inscris prin incheierea nr. 54209/2010	A1, A1.1

Anexa Nr. 1 La Partea I

Teren

Nr cadastral	Suprafața (mp)*	Observații / Referințe
22124	Din acte: 500 Masurata: 430	

* Suprafața este determinată în planul de proiecție Stereo 70.



Date referitoare la teren

Crt	Categorie folosință	Intra vilan	Suprafața (mp)	Tarla	Parcelă	Nr. topo	Observații / Referințe
1	curți constructii	DA	430	21	766	-	

Date referitoare la construcții

Crt	Număr	Destinație construcție	Supraf. (mp)	Situație juridică	Observații / Referințe
A1.1	22124-C1	construcții de locuințe	25	Cu acte	Nr. niveluri:1; S. construita la sol:25 mp; S. construita desfasurata:25 mp; LOCUINTA

Lungime Segmente

1) Valorile lungimilor segmentelor sunt obținute din proiecție în plan.

Punct început	X / Y	Punct sfârșit	X / Y	Lungime segment (** (m)
1	586.233,28 391.743,66	2	586.228,18 391.733,91	11.003
2	586.228,18 391.733,91	3	586.227,2 391.733,71	1.0
3	586.227,2 391.733,71	4	586.226,35 391.721,74	12.0

Punct început	X / Y	Punct sfârşit	X / Y	Lungime segment (** (m)
4	586.226,35 391.721,74	5	586.236,78 391.715,81	11.998
5	586.236,78 391.715,81	6	586.245,129 391.727,702	14.53
6	586.245,129 391.727,702	7	586.252,28 391.740,12	14.33
7	586.252,28 391.740,12	1	586.233,28 391.743,66	19.327

** Lungimile segmentelor sunt determinate în planul de proiecție Stereo 70 și sunt rotunjite la 1 milimetru.

*** Distanța dintre puncte este formată din segmente cumulate ce sunt mai mici decât valoarea 1 milimetru.

**DATE DESPRE IMOBILUL NR. 10295**

Oficiul de Cadastru și Publicitate Imobiliară PRAHOVA
Biroul de Cadastru și Publicitate Imobiliară Ploiești

A. Partea I. Descrierea imobilului

TEREN Extravilan

Adresa: Jud. Prahova

Nr. Crt	Nr cadastral Nr. topografic	Suprafața* (mp)	Observații / Referințe
A1		2.100	Sector cadastral:7 Teren neimprejmuit;

B. Partea II. Proprietari și acte

Inscrieri privitoare la dreptul de proprietate și alte drepturi reale	Referințe
/	
Act Administrativ nr. 10206, din 12/04/2023 emis de PRIMARIA COMUNEI BUCOV (ADEVERINTA;);	
B1	A1
Intabulare, drept de PROPRIETATE, dobandit prin Lege, cota actuala 1/1, cota initiala 1/1	
1) UAT BUCOV, CIF:2843531	
OBSERVATII: REZERVA LA DISPOZITIA COMISIEI LOCALE DE FOND FUNCJAR BUCOV	

C. Partea III. SARCINI .

Inscrieri privind dezmembramintele dreptului de proprietate, drepturi reale de garanție și sarcini	Referințe
NU SUNT	

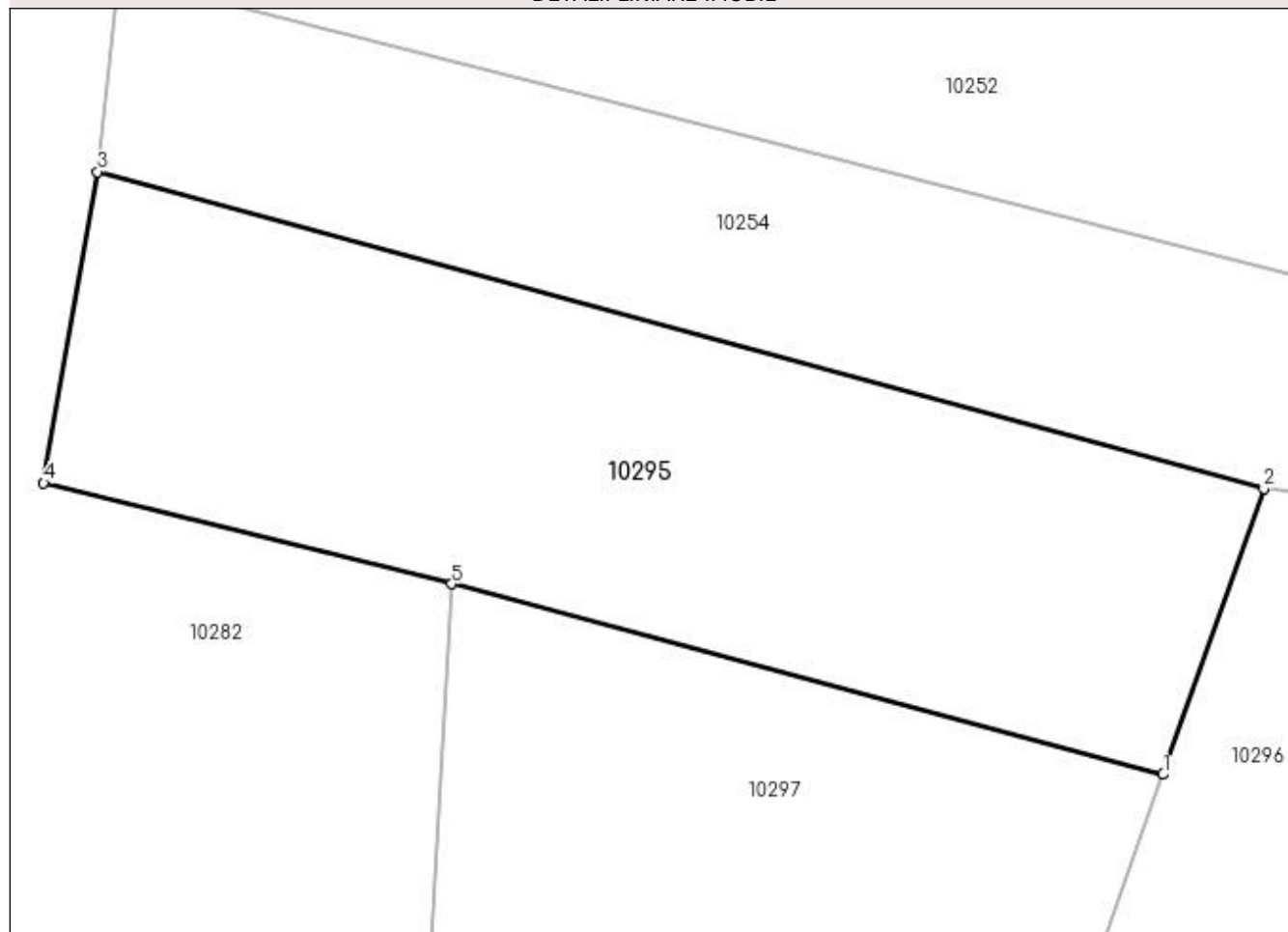
Anexa Nr. 1 La Partea I

Teren

Nr cadastral	Suprafaţa (mp)*	Observații / Referințe
	2.100	

* Suprafața este determinată în planul de proiecție Stereo 70.

DETALII LINIARE IMOBIL



Date referitoare la teren

Crt	Categorie folosință	Intra vilan	Suprafața (mp)	Tarla	Parcelă	Nr. topo	Observații / Referințe
1	pasune	NU	2.100	21	750/28	-	

Lungime Segmente

1) Valorile lungimilor segmentelor sunt obținute din proiecție în plan.

Punct început	X / Y	Punct sfârșit	X / Y	Lungime segment (** (m)
1	586.172,054 391.679,302	2	586.179,726 391.701,091	23.1
2	586.179,726 391.701,091	3	586.090,83 391.725,2	92.107
3	586.090,83 391.725,2	4	586.086,725 391.701,499	24.054
4	586.086,725 391.701,499	5	586.117,841 391.693,814	32.051
5	586.117,841 391.693,814	1	586.172,054 391.679,302	56.122

**** Lungimile segmentelor sunt determinate în planul de proiecție Stereo 70 și sunt rotunjite la 1 milimetru.**

***** Distanța dintre puncte este formată din segmente cumulate ce sunt mai mici decât valoarea 1 milimetru.**

**DATE DESPRE IMOBILUL NR. 10296**

Oficiul de Cadastru și Publicitate Imobiliară PRAHOVA
Biroul de Cadastru și Publicitate Imobiliară Ploiești

A. Partea I. Descrierea imobilului

TEREN Extravilan

Adresa: Jud. Prahova

Nr. Crt	Nr cadastral Nr. topografic	Suprafața* (mp)	Observații / Referințe
A1		1.349	Sector cadastral:7 Teren neimprejmuit;

B. Partea II. Proprietari și acte

Inscrieri privitoare la dreptul de proprietate și alte drepturi reale		Referințe
/		
Act Normativ nr. 7, din 13/03/1996 emis de PARLAMENTUL ROMANIEI (art. 13 alin 15);		
B1	Inscrierea provizorie, drept de PROPRIETATE, dobandit prin Lege, cota actuala 1/1, cota initiala 1/1 1) UAT BUCOV, CIF:2843531	A1

C. Partea III. SARCINI .

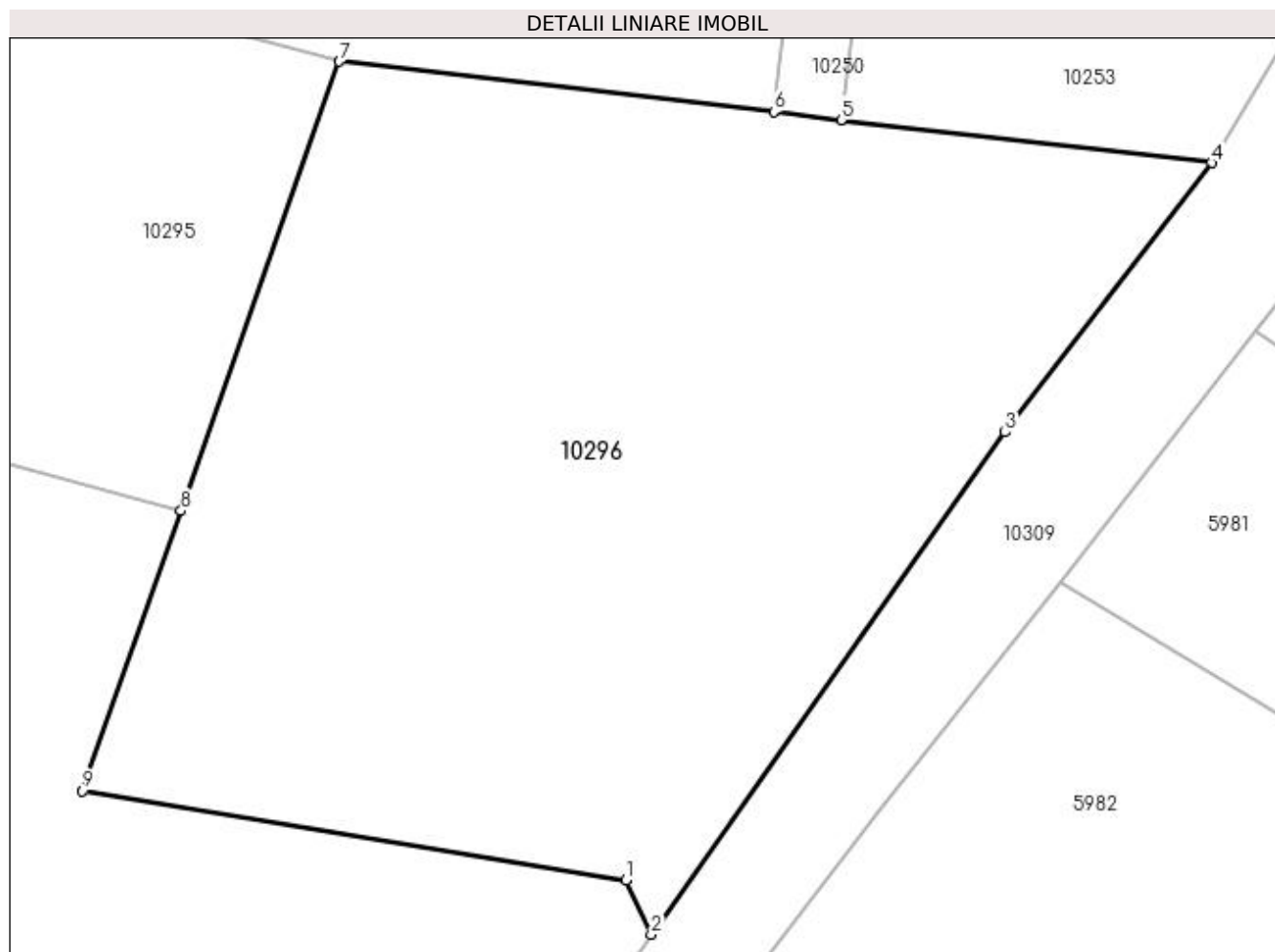
Inscrieri privind dezmembramintele dreptului de proprietate, drepturi reale de garanție și sarcini	Referințe
NU SUNT	

Anexa Nr. 1 La Partea I

Teren

Nr cadastral	Suprafața (mp)*	Observații / Referințe
	1.349	

* Suprafața este determinată în planul de proiecție Stereo 70.



Date referitoare la teren

Crt	Categorie folosință	Intra vilan	Suprafața (mp)	Tarla	Parcelă	Nr. topo	Observații / Referințe
1	curți constructii	NU	1.349	21	780/2	-	

Lungime Segmente

1) Valorile lungimilor segmentelor sunt obținute din proiecție în plan.

Punct început	X / Y	Punct sfârșit	X / Y	Lungime segment (** (m)
1	586.193,645 391.661,379	2	586.194,869 391.658,751	2.899
2	586.194,869 391.658,751	3	586.212,044 391.683,111	29.806
3	586.212,044 391.683,111	4	586.222,065 391.696,175	16.465
4	586.222,065 391.696,175	5	586.204,089 391.698,262	18.097
5	586.204,089 391.698,262	6	586.200,814 391.698,642	3.297

Punct început	X / Y	Punct sfârşit	X / Y	Lungime segment (** (m)
6	586.200,814 391.698,642	7	586.179,726 391.701,091	21.23
7	586.179,726 391.701,091	8	586.172,054 391.679,302	23.1
8	586.172,054 391.679,302	9	586.167,272 391.665,72	14.399
9	586.167,272 391.665,72	1	586.193,645 391.661,379	26.728

** Lungimile segmentelor sunt determinate în planul de proiecție Stereo 70 și sunt rotunjite la 1 milimetru.

*** Distanța dintre puncte este formată din segmente cumulate ce sunt mai mici decât valoarea 1 milimetru.

**DATE DESPRE IMOBILUL NR. 10297**

Oficiul de Cadastru și Publicitate Imobiliară PRAHOVA
Biroul de Cadastru și Publicitate Imobiliară Ploiești

A. Partea I. Descrierea imobilului

TEREN Extravilan

Adresa: Jud. Prahova

Nr. Crt	Nr cadastral Nr. topografic	Suprafața* (mp)	Observații / Referințe
A1		2.000	Sector cadastral:7 Teren neimprejmuit;

B. Partea II. Proprietari și acte

Inscrieri privitoare la dreptul de proprietate și alte drepturi reale	Referințe
/	
Act Administrativ nr. 42075, din 25/10/1996 emis de CJSDPAT PRAHOVA (TITLU DE PROPRIETATE;);	
B1	A1
Intabulare, drept de PROPRIETATE, dobandit prin Reconstituire, cota actuala 1/1, cota initiala 1/1 1) PANA MARIA	

C. Partea III. SARCINI .

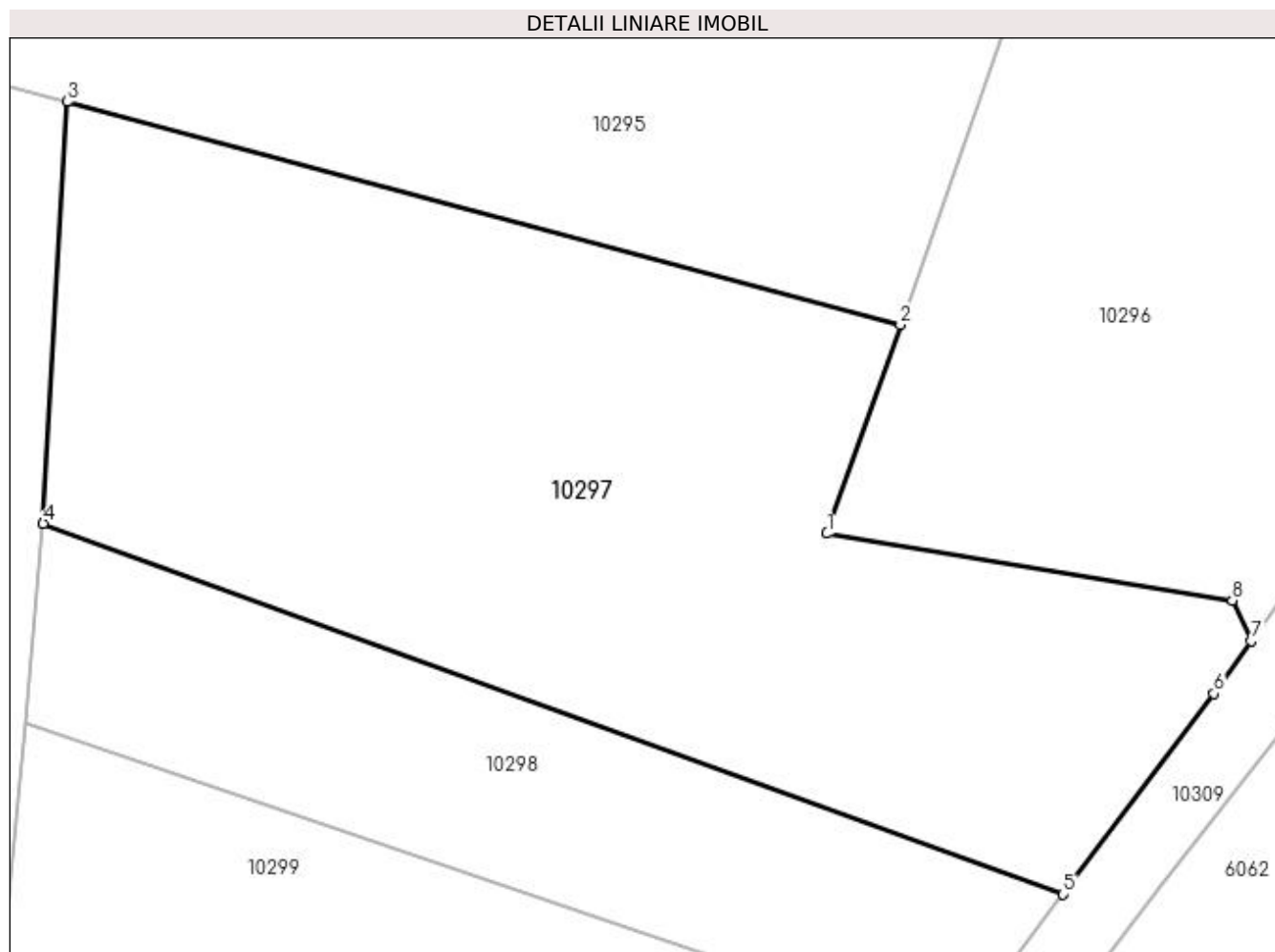
Inscrieri privind dezmembramintele dreptului de proprietate, drepturi reale de garanție și sarcini	Referințe
NU SUNT	

Anexa Nr. 1 La Partea I

Teren

Nr cadastral	Suprafața (mp)*	Observații / Referințe
	2.000	

* Suprafața este determinată în planul de proiecție Stereo 70.



Date referitoare la teren

Crt	Categorie folosință	Intra vilan	Suprafața (mp)	Tarla	Parcelă	Nr. topo	Observații / Referințe
1	arabil	NU	2.000	21	750/27	-	

Lungime Segmente

1) Valorile lungimilor segmentelor sunt obținute din proiecție în plan.

Punct început	X / Y	Punct sfârșit	X / Y	Lungime segment (** (m)
1	586.167,272 391.665,72	2	586.172,054 391.679,302	14.399
2	586.172,054 391.679,302	3	586.117,841 391.693,814	56.122
3	586.117,841 391.693,814	4	586.116,255 391.666,365	27.495
4	586.116,255 391.666,365	5	586.182,635 391.642,257	70.622
5	586.182,635 391.642,257	6	586.192,446 391.655,314	16.332

Punct început	X / Y	Punct sfârșit	X / Y	Lungime segment (** (m)
6	586.192,446 391.655,314	7	586.194,869 391.658,751	4.205
7	586.194,869 391.658,751	8	586.193,645 391.661,379	2.899
8	586.193,645 391.661,379	1	586.167,272 391.665,72	26.728

** Lungimile segmentelor sunt determinate în planul de proiecție Stereo 70 și sunt rotunjite la 1 milimetru.

*** Distanța dintre puncte este formată din segmente cumulate ce sunt mai mici decât valoarea 1 milimetru.

**DATE DESPRE IMOBILUL NR. 10298**

Oficiul de Cadastru și Publicitate Imobiliară PRAHOVA
Biroul de Cadastru și Publicitate Imobiliară Ploiești

A. Partea I. Descrierea imobilului

TEREN Extravilan

Adresa: Jud. Prahova

Nr. Crt	Nr cadastral Nr. topografic	Suprafața* (mp)	Observații / Referințe
A1		800	Sector cadastral:7 Teren neimprejmuit;

B. Partea II. Proprietari și acte

Inscrieri privitoare la dreptul de proprietate și alte drepturi reale	Referințe
/	
Act Administrativ nr. 207714, din 28/01/2011 emis de CJSDPAT PRAHOVA (TITLU DE PROPRIETATE;);	
B1	A1
Intabulare, drept de PROPRIETATE, dobândit prin Reconstituire, cota actuala 1/1, cota initiala 1/1	
1) DRAGOMIR NICOLAE	
2) DRAGOMIR ELENA	

C. Partea III. SARCINI .

Inscrieri privind dezmembramintele dreptului de proprietate, drepturi reale de garanție și sarcini	Referințe
NU SUNT	

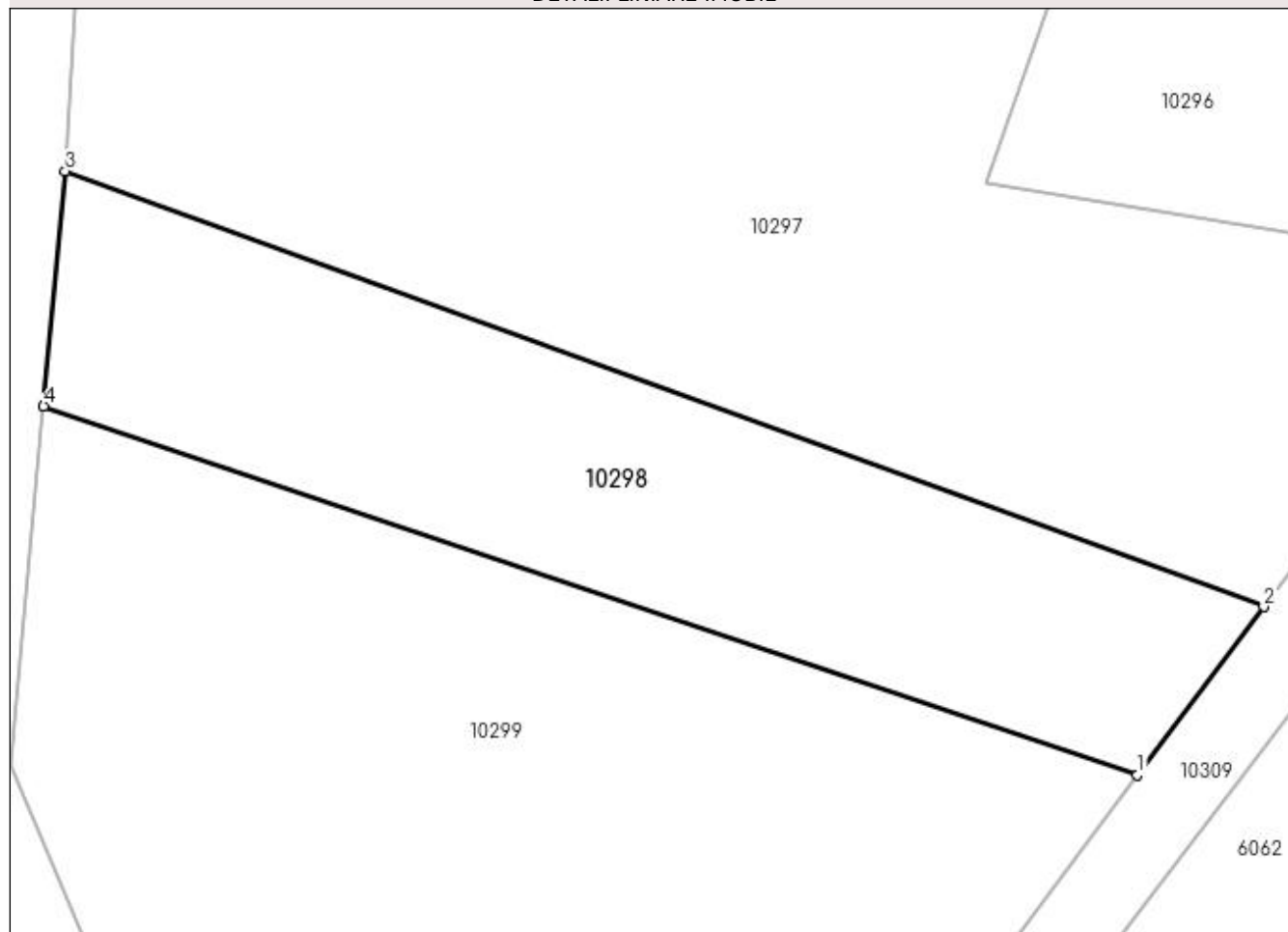
Anexa Nr. 1 La Partea I

Teren

Nr cadastral	Suprafața (mp)*	Observații / Referințe
	800	

* Suprafața este determinată în planul de proiecție Stereo 70.

DETALII LINIARE IMOBIL



Date referitoare la teren

Crt	Categorie folosință	Intra vilan	Suprafața (mp)	Tarla	Parcelă	Nr. topo	Observații / Referințe
1	pasune	NU	800	21	750/26	-	

Lungime Segmente

1) Valorile lungimilor segmentelor sunt obținute din proiecție în plan.

Punct început	X / Y	Punct sfârșit	X / Y	Lungime segment (** (m)
1	586.175,628 391.632,933	2	586.182,635 391.642,257	11.663
2	586.182,635 391.642,257	3	586.116,255 391.666,365	70.622
3	586.116,255 391.666,365	4	586.115,058 391.653,354	13.066
4	586.115,058 391.653,354	1	586.175,628 391.632,933	63.92

**** Lungimile segmentelor sunt determinate în planul de proiecție Stereo 70 și sunt rotunjite la 1 milimetru.**

***** Distanța dintre puncte este formată din segmente cumulate ce sunt mai mici decât valoarea 1 milimetru.**

**DATE DESPRE IMOBILUL NR. 10299**

Oficiul de Cadastru și Publicitate Imobiliară PRAHOVA
Biroul de Cadastru și Publicitate Imobiliară Ploiești

A. Partea I. Descrierea imobilului

TEREN Extravilan

Adresa: Jud. Prahova

Nr. Crt	Nr cadastral Nr. topografic	Suprafața* (mp)	Observații / Referințe
A1		1.858	Sector cadastral:7 Teren neimprejmuit;

B. Partea II. Proprietari și acte

Inscrieri privitoare la dreptul de proprietate și alte drepturi reale	Referințe
/	
Act Administrativ nr. 10284, din 13/04/2023 emis de PRIMARIA COMUNEI BUCOV (ADEVERINTA;);	
B1	A1
Intabulare, drept de PROPRIETATE, dobandit prin Lege, cota actuala 1/1, cota initiala 1/1	
1) UAT BUCOV, CIF:2843531	
OBSERVATII: REZERVA LA DISPOZITIA COMISIEI LOCALE DE FOND FUNCJAR BUCOV	

C. Partea III. SARCINI .

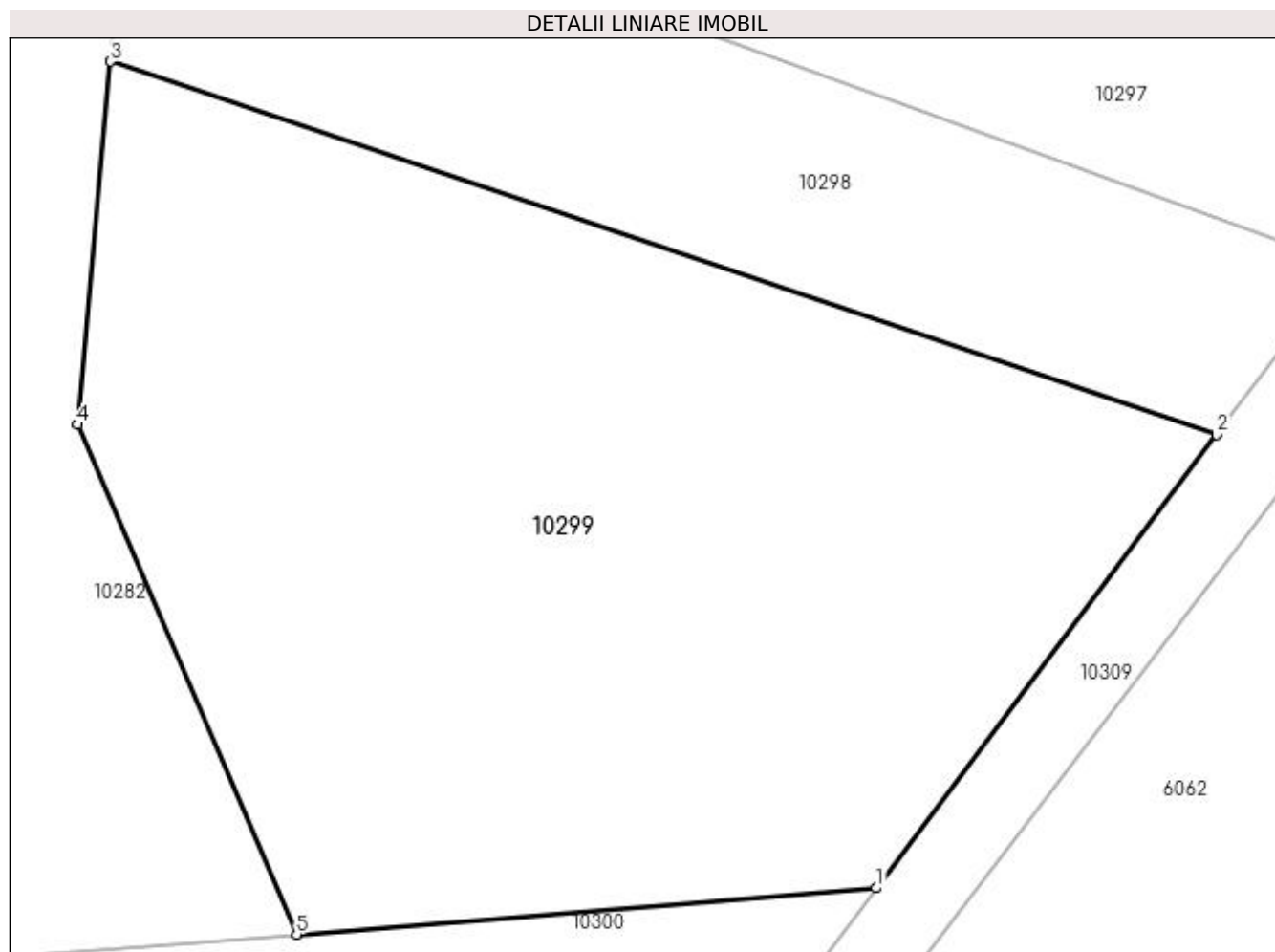
Inscrieri privind dezmembramintele dreptului de proprietate, drepturi reale de garanție și sarcini	Referințe
NU SUNT	

Anexa Nr. 1 La Partea I

Teren

Nr cadastral	Suprafața (mp)*	Observații / Referințe
	1.858	

* Suprafața este determinată în planul de proiecție Stereo 70.



Date referitoare la teren

Crt	Categorie folosință	Intra vilan	Suprafața (mp)	Tarla	Parcelă	Nr. topo	Observații / Referințe
1	pasune	NU	1.858	21	750/25	-	

Lungime Segmente

1) Valorile lungimilor segmentelor sunt obținute din proiecție în plan.

Punct început	X / Y	Punct sfârșit	X / Y	Lungime segment (** (m)
1	586.156,983 391.608,12	2	586.175,628 391.632,933	31.037
2	586.175,628 391.632,933	3	586.115,058 391.653,354	63.92
3	586.115,058 391.653,354	4	586.113,231 391.633,485	19.953
4	586.113,231 391.633,485	5	586.125,232 391.605,587	30.37
5	586.125,232 391.605,587	1	586.156,983 391.608,12	31.852

**** Lungimile segmentelor sunt determinate în planul de proiecție Stereo 70 și sunt rotunjite la 1 milimetru.**

***** Distanța dintre puncte este formată din segmente cumulate ce sunt mai mici decât valoarea 1 milimetru.**

**DATE DESPRE IMOBILUL NR. 10300**

Oficiul de Cadastru și Publicitate Imobiliară PRAHOVA
Biroul de Cadastru și Publicitate Imobiliară Ploiești

A. Partea I. Descrierea imobilului

TEREN Extravilan

Adresa: Jud. Prahova

Nr. Crt	Nr cadastral Nr. topografic	Suprafața* (mp)	Observații / Referințe
A1		1.300	Sector cadastral:7 Teren neimprejmuit;

B. Partea II. Proprietari și acte

Inscrieri privitoare la dreptul de proprietate și alte drepturi reale	Referințe
/	
Act Administrativ nr. 112637, din 24/03/2003 emis de CJSDPAT PRAHOVA (TITLU DE PROPRIETATE;);	
B1	A1
Intabulare, drept de PROPRIETATE, dobândit prin Reconstituire, cota actuala 1/1, cota initiala 1/1	
1) JIANU VASILICA	
2) SECEANU CONSTANTA	

C. Partea III. SARCINI .

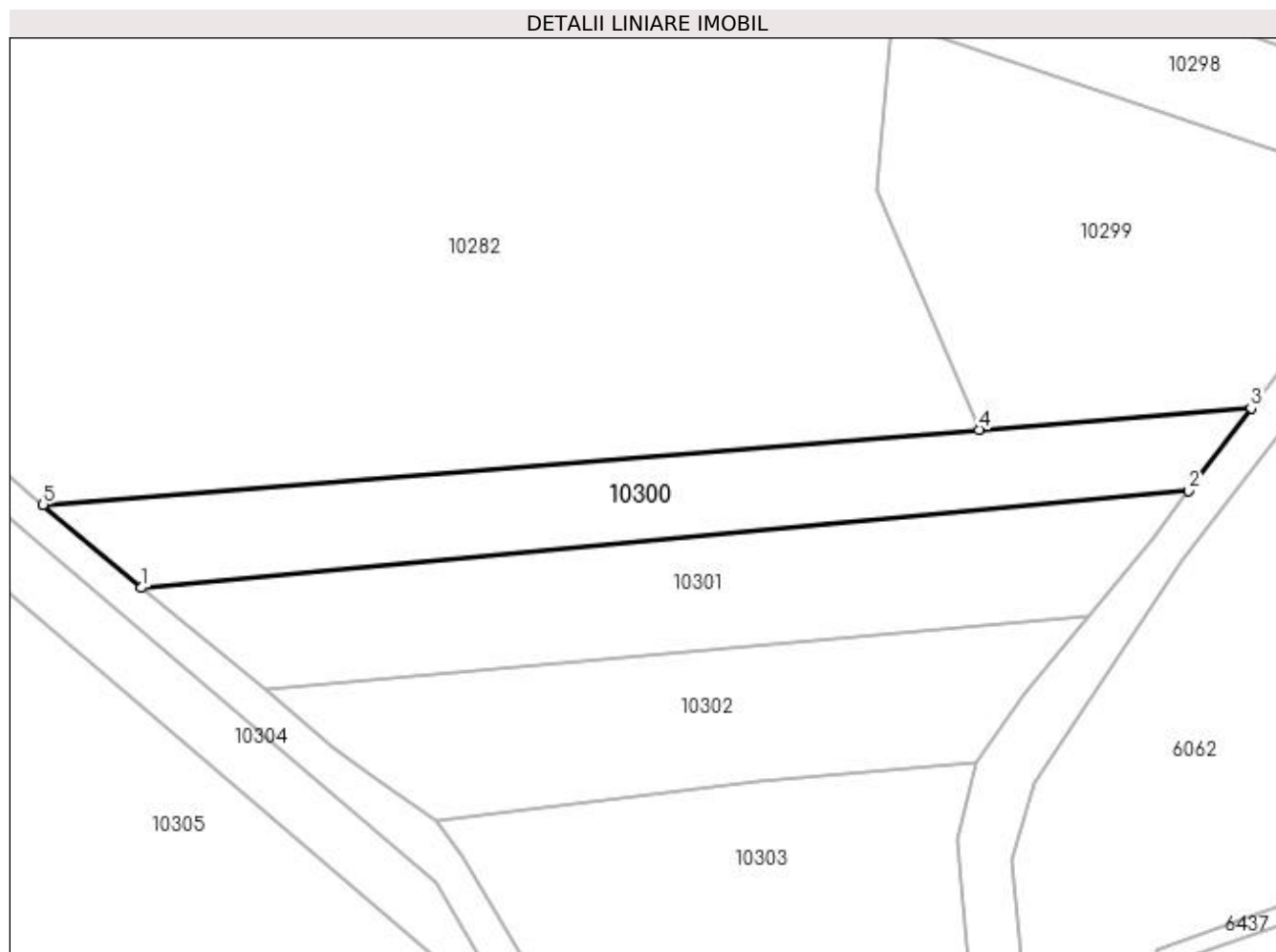
Inscrieri privind dezmembramintele dreptului de proprietate, drepturi reale de garanție și sarcini	Referințe
NU SUNT	

Anexa Nr. 1 La Partea I

Teren

Nr cadastral	Suprafața (mp)*	Observații / Referințe
	1.300	

* Suprafața este determinată în planul de proiecție Stereo 70.



Date referitoare la teren

Crt	Categorie folosință	Intra vilan	Suprafața (mp)	Tarla	Parcelă	Nr. topo	Observații / Referințe
1	pasune	NU	1.300	21	750/32	-	

Lungime Segmente

1) Valorile lungimilor segmentelor sunt obținute din proiecție în plan.

Punct început	X / Y	Punct sfârșit	X / Y	Lungime segment (** (m)
1	586.027,448 391.587,156	2	586.149,71 391.598,441	122.782
2	586.149,71 391.598,441	3	586.156,983 391.608,12	12.107
3	586.156,983 391.608,12	4	586.125,232 391.605,587	31.852
4	586.125,232 391.605,587	5	586.015,972 391.596,871	109.607
5	586.015,972 391.596,871	1	586.027,448 391.587,156	15.036

**** Lungimile segmentelor sunt determinate în planul de proiecție Stereo 70 și sunt rotunjite la 1 milimetru.**

***** Distanța dintre puncte este formată din segmente cumulate ce sunt mai mici decât valoarea 1 milimetru.**

**DATE DESPRE IMOBILUL NR. 10301**

Oficiul de Cadastru și Publicitate Imobiliară PRAHOVA
Biroul de Cadastru și Publicitate Imobiliară Ploiești

A. Partea I. Descrierea imobilului

TEREN Extravilan

Adresa: Jud. Prahova

Nr. Crt	Nr cadastral Nr. topografic	Suprafața* (mp)	Observații / Referințe
A1		1.464	Sector cadastral:7 Teren neimprejmuit;

B. Partea II. Proprietari și acte

Inscrieri privitoare la dreptul de proprietate și alte drepturi reale	Referințe
/	
Act Administrativ nr. 91202, din 02/02/2001 emis de CJSDPAT PRAHOVA (TITLU DE PROPRIETATE;);	
B1	A1
Intabulare, drept de PROPRIETATE, dobândit prin Reconstituire, cota actuala 1/1, cota initiala 1/1	
1) BOC MIRELA 2) OTELEA VIORICA 3) MANEA ELENA 4) OTELEA DANIELA 5) OTELEA VALENTINA 6) BOC PARASCHIVA 7) BOC ILIE	

C. Partea III. SARCINI .

Inscrieri privind dezmembramintele dreptului de proprietate, drepturi reale de garanție și sarcini	Referințe
NU SUNT	

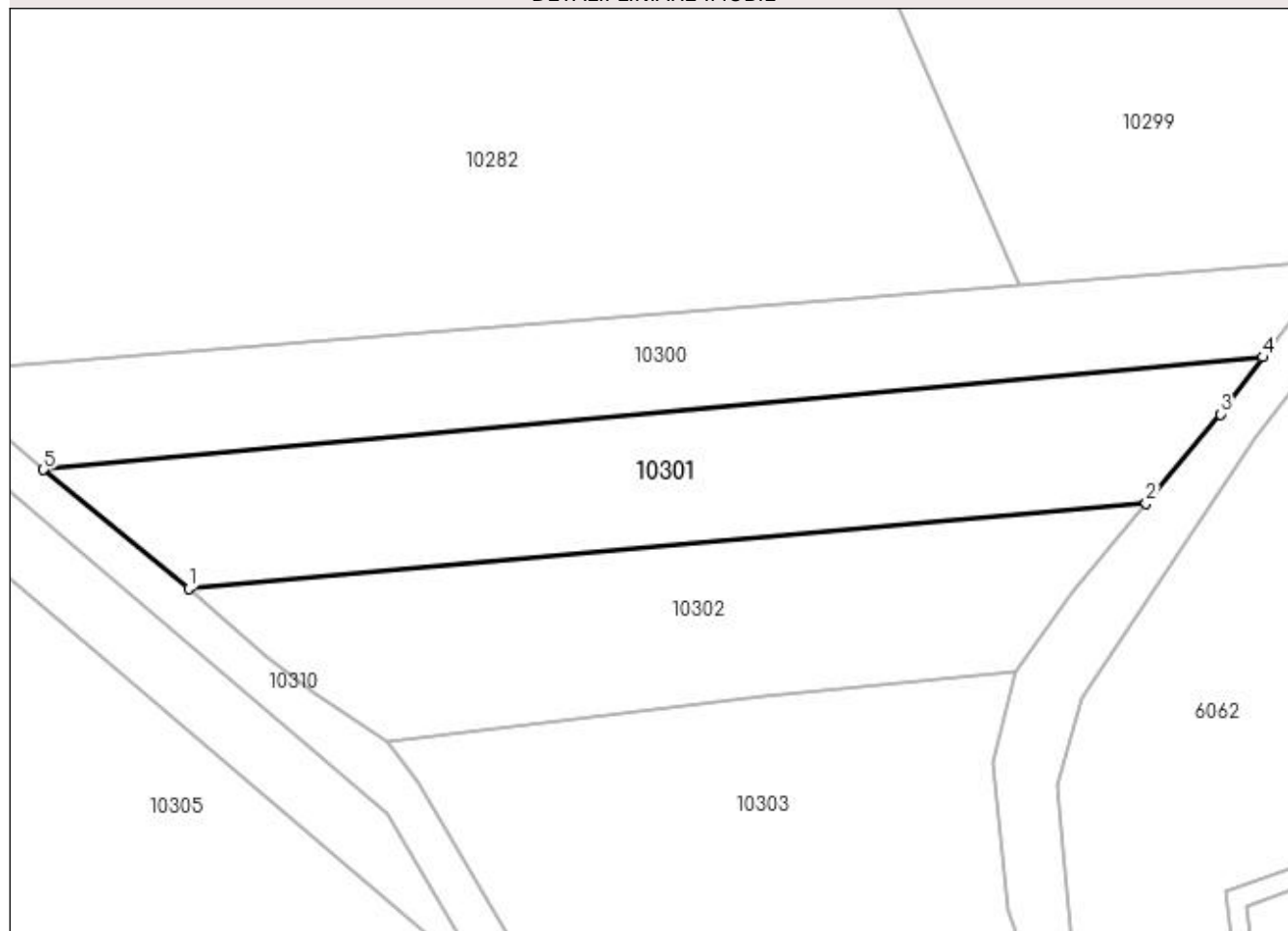
Anexa Nr. 1 La Partea I

Teren

Nr cadastral	Suprafața (mp)*	Observații / Referințe
	1.464	

* Suprafața este determinată în planul de proiecție Stereo 70.

DETALII LINIARE IMOBIL



Date referitoare la teren

Crt	Categorie folosință	Intravilan	Suprafața (mp)	Tarla	Parcelă	Nr. topo	Observații / Referințe
1	pasune	NU	1.464	21	750/8	-	

Lungime Segmente

1) Valorile lungimilor segmentelor sunt obținute din proiecție în plan.

Punct început	X / Y	Punct sfârșit	X / Y	Lungime segment (** (m)
1	586.042,005 391.575,274	2	586.138,01 391.583,789	96.382
2	586.138,01 391.583,789	3	586.145,424 391.592,737	11.62
3	586.145,424 391.592,737	4	586.149,71 391.598,441	7.135
4	586.149,71 391.598,441	5	586.027,448 391.587,156	122.782
5	586.027,448 391.587,156	1	586.042,005 391.575,274	18.791

**** Lungimile segmentelor sunt determinate în planul de proiecție Stereo 70 și sunt rotunjite la 1 milimetru.**

***** Distanța dintre puncte este formată din segmente cumulate ce sunt mai mici decât valoarea 1 milimetru.**

**DATE DESPRE IMOBILUL NR. 10302**

Oficiul de Cadastru și Publicitate Imobiliară PRAHOVA
Biroul de Cadastru și Publicitate Imobiliară Ploiești

A. Partea I. Descrierea imobilului

TEREN Extravilan

Adresa: Jud. Prahova

Nr. Crt	Nr cadastral Nr. topografic	Suprafața* (mp)	Observații / Referințe
A1		1.300	Sector cadastral:7 Teren neimprejmuit;

B. Partea II. Proprietari și acte

Inscrieri privitoare la dreptul de proprietate și alte drepturi reale	Referințe
/	
Act Administrativ nr. 77645, din 09/11/1999 emis de CJSDPAT PRAHOVA (TITLU DE PROPRIETATE;);	
B1	A1
Intabulare, drept de PROPRIETATE, dobandit prin Reconstituire, cota actuala 1/1, cota initiala 1/1 1) CRISTEA ION	

C. Partea III. SARCINI .

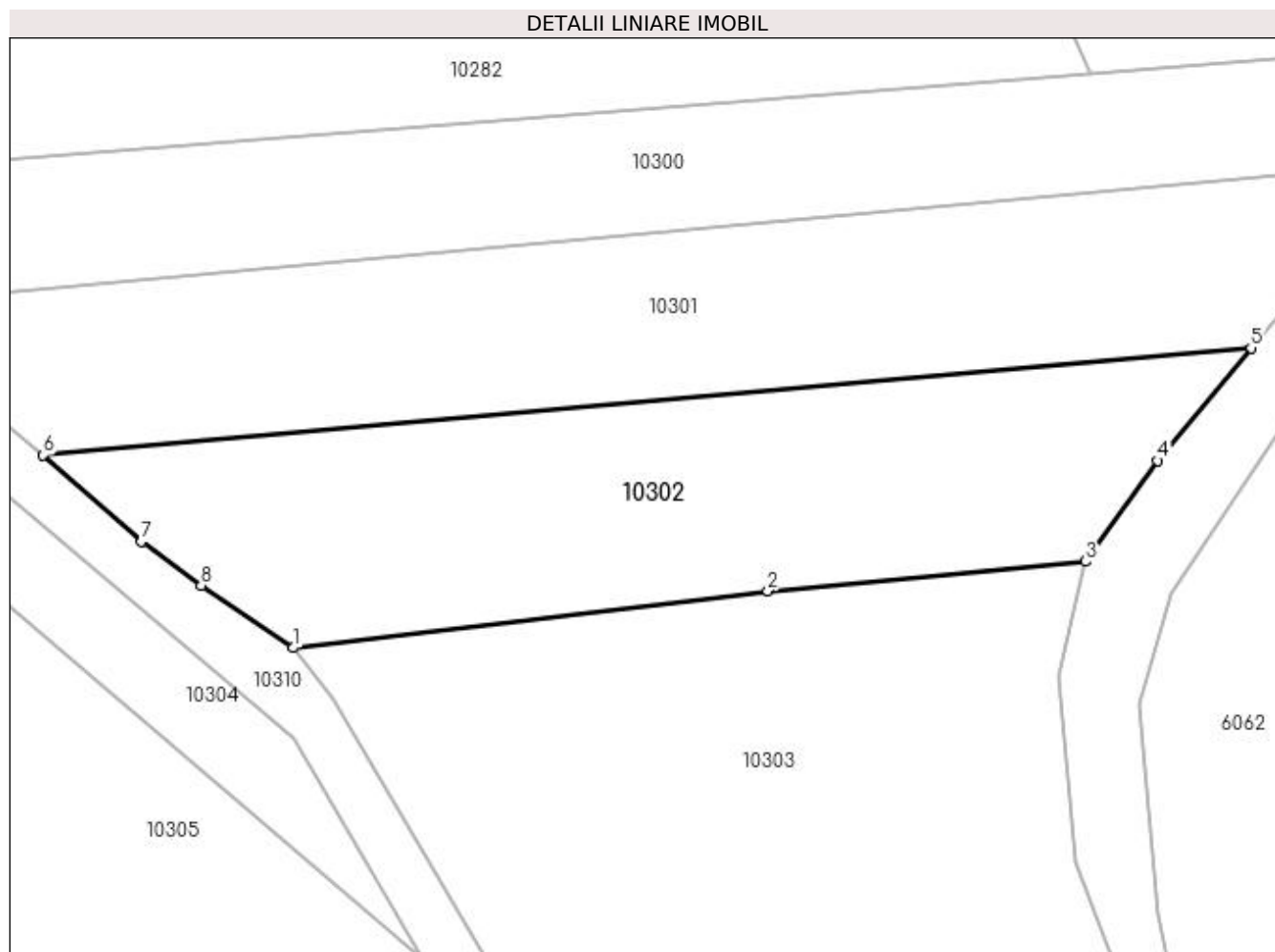
Inscrieri privind dezmembramintele dreptului de proprietate, drepturi reale de garanție și sarcini	Referințe
NU SUNT	

Anexa Nr. 1 La Partea I

Teren

Nr cadastral	Suprafața (mp)*	Observații / Referințe
	1.300	

* Suprafața este determinată în planul de proiecție Stereo 70.



Date referitoare la teren

Crt	Categorie folosință	Intra vilan	Suprafața (mp)	Tarla	Parcelă	Nr. topo	Observații / Referințe
1	pasune	NU	1.300	21	750/7	-	

Lungime Segmente

1) Valorile lungimilor segmentelor sunt obținute din proiecție în plan.

Punct început	X / Y	Punct sfârșit	X / Y	Lungime segment (** (m)
1	586.061,886 391.559,984	2	586.099,61 391.564,501	37.993
2	586.099,61 391.564,501	3	586.124,85 391.566,838	25.348
3	586.124,85 391.566,838	4	586.130,596 391.574,841	9.852
4	586.130,596 391.574,841	5	586.138,01 391.583,789	11.62
5	586.138,01 391.583,789	6	586.042,005 391.575,274	96.382

Punct început	X / Y	Punct sfârșit	X / Y	Lungime segment (** (m)
6	586.042,005 391.575,274	7	586.049,818 391.568,439	10.381
7	586.049,818 391.568,439	8	586.054,554 391.564,925	5.897
8	586.054,554 391.564,925	1	586.061,886 391.559,984	8.841

** Lungimile segmentelor sunt determinate în planul de proiecție Stereo 70 și sunt rotunjite la 1 milimetru.

*** Distanța dintre puncte este formată din segmente cumulate ce sunt mai mici decât valoarea 1 milimetru.

**DATE DESPRE IMOBILUL NR. 10303**

Oficiul de Cadastru și Publicitate Imobiliară PRAHOVA
Biroul de Cadastru și Publicitate Imobiliară Ploiești

A. Partea I. Descrierea imobilului

TEREN Extravilan

Adresa: Jud. Prahova

Nr. Crt	Nr cadastral Nr. topografic	Suprafața* (mp)	Observații / Referințe
A1		2.850	Sector cadastral:7 Teren neimprejmuit;

B. Partea II. Proprietari și acte

Inscrieri privitoare la dreptul de proprietate și alte drepturi reale	Referințe
/	
Act Administrativ nr. 42055, din 12/09/1996 emis de CJSDPAT PRAHOVA (TITLU DE PROPRIETATE;);	
B1	A1
Intabulare, drept de PROPRIETATE, dobandit prin Reconstituire, cota actuala 1/1, cota initiala 1/1	
1) BIRLICA CONSTANTIN	
2) BIRLICA CONSTANTA	

C. Partea III. SARCINI .

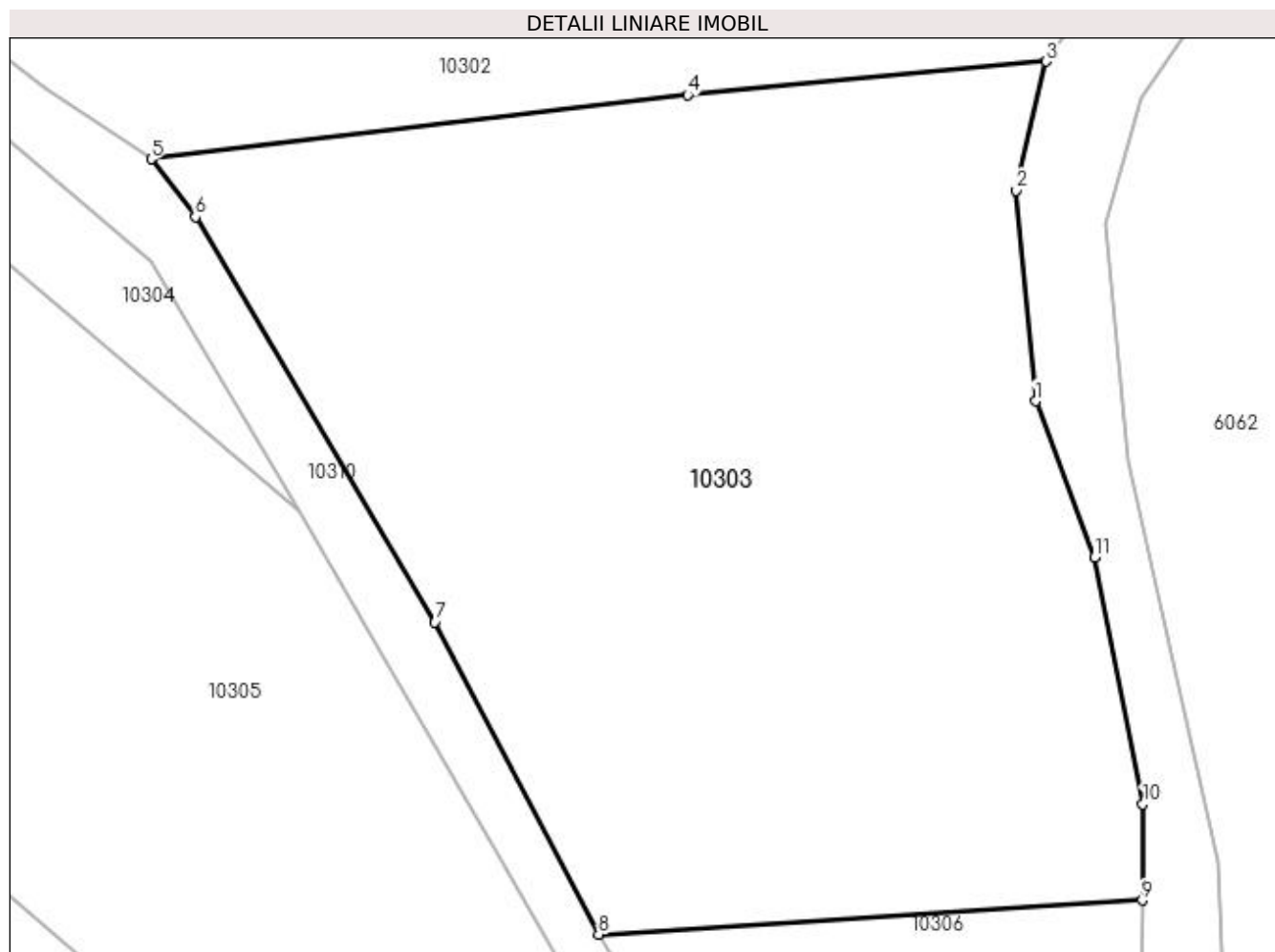
Inscrieri privind dezmembramintele dreptului de proprietate, drepturi reale de garanție și sarcini	Referințe
NU SUNT	

Anexa Nr. 1 La Partea I

Teren

Nr cadastral	Suprafața (mp)*	Observații / Referințe
	2.850	

* Suprafața este determinată în planul de proiecție Stereo 70.



Date referitoare la teren

Crt	Categorie folosință	Intra vilan	Suprafața (mp)	Tarla	Parcelă	Nr. topo	Observații / Referințe
1	pasune	NU	2.850	21	750/5	-	

Lungime Segmente

1) Valorile lungimilor segmentelor sunt obținute din proiecție în plan.

Punct început	X / Y	Punct sfârșit	X / Y	Lungime segment (** (m)
1	586.124,096 391.542,955	2	586.122,734 391.557,779	14.886
2	586.122,734 391.557,779	3	586.124,85 391.566,838	9.303
3	586.124,85 391.566,838	4	586.099,61 391.564,501	25.348
4	586.099,61 391.564,501	5	586.061,886 391.559,984	37.993
5	586.061,886 391.559,984	6	586.064,99 391.555,913	5.119

Punct început	X / Y	Punct sfârșit	X / Y	Lungime segment (** (m)
6	586.064,99 391.555,913	7	586.081,843 391.527,43	33.095
7	586.081,843 391.527,43	8	586.093,371 391.505,466	24.805
8	586.093,371 391.505,466	9	586.131,602 391.507,864	38.306
9	586.131,602 391.507,864	10	586.131,661 391.514,637	6.773
10	586.131,661 391.514,637	11	586.128,241 391.531,975	17.672
11	586.128,241 391.531,975	1	586.124,096 391.542,955	11.736

** Lungimile segmentelor sunt determinate în planul de proiecție Stereo 70 și sunt rotunjite la 1 milimetru.

*** Distanța dintre puncte este formată din segmente cumulate ce sunt mai mici decât valoarea 1 milimetru.

**DATE DESPRE IMOBILUL NR. 10304**

Oficiul de Cadastru și Publicitate Imobiliară PRAHOVA
Biroul de Cadastru și Publicitate Imobiliară Ploiești

A. Partea I. Descrierea imobilului

TEREN Extravilan

Adresa: Jud. Prahova

Nr. Crt	Nr cadastral Nr. topografic	Suprafața* (mp)	Observații / Referințe
A1		800	Sector cadastral:7 Teren neimprejmuit;

B. Partea II. Proprietari și acte

Inscrieri privitoare la dreptul de proprietate și alte drepturi reale	Referințe
/	
Act Administrativ nr. 83859, din 18/10/2002 emis de CJSDPAT PRAHOVA (TITLU DE PROPRIETATE;);	
B1	A1
Intabulare, drept de PROPRIETATE, dobandit prin Reconstituire, cota actuala 1/1, cota initiala 1/1	
1) TUDOR CONSTANTA	
2) STOICA GHEORGHE	

C. Partea III. SARCINI .

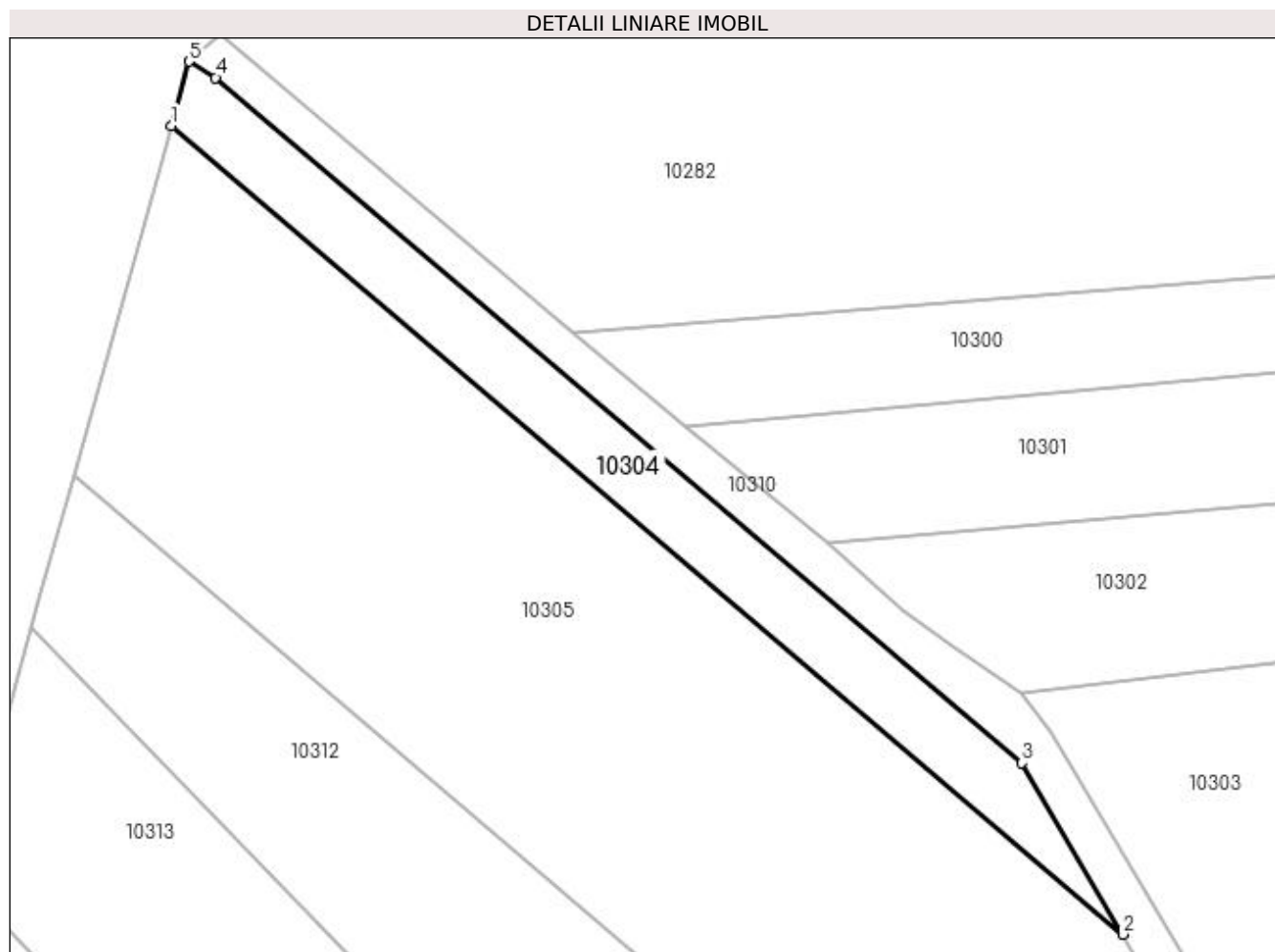
Inscrieri privind dezmembramintele dreptului de proprietate, drepturi reale de garanție și sarcini	Referințe
NU SUNT	

Anexa Nr. 1 La Partea I

Teren

Nr cadastral	Suprafața (mp)*	Observații / Referințe
	800	

* Suprafața este determinată în planul de proiecție Stereo 70.



Date referitoare la teren

Crt	Categorie folosință	Intra vilan	Suprafața (mp)	Tarla	Parcelă	Nr. topo	Observații / Referințe
1	pasune	NU	800	21	750/32	-	

Lungime Segmente

1) Valorile lungimilor segmentelor sunt obținute din proiecție în plan.

Punct început	X / Y	Punct sfârșit	X / Y	Lungime segment (** (m)
1	585.974,794 391.617,994	2	586.072,255 391.535,206	127.877
2	586.072,255 391.535,206	3	586.061,897 391.552,777	20.397
3	586.061,897 391.552,777	4	585.979,345 391.622,9	108.315
4	585.979,345 391.622,9	5	585.976,627 391.624,552	3.181
5	585.976,627 391.624,552	1	585.974,794 391.617,994	6.809

**** Lungimile segmentelor sunt determinate în planul de proiecție Stereo 70 și sunt rotunjite la 1 milimetru.**

***** Distanța dintre puncte este formată din segmente cumulate ce sunt mai mici decât valoarea 1 milimetru.**

**DATE DESPRE IMOBILUL NR. 10305**

Oficiul de Cadastru și Publicitate Imobiliară PRAHOVA
Biroul de Cadastru și Publicitate Imobiliară Ploiești

A. Partea I. Descrierea imobilului

TEREN Extravilan

Adresa: Jud. Prahova

Nr. Crt	Nr cadastral Nr. topografic	Suprafața* (mp)	Observații / Referințe
A1		5.400	Sector cadastral:7 Teren neimprejmuit;

B. Partea II. Proprietari și acte

Inscrieri privitoare la dreptul de proprietate și alte drepturi reale	Referințe
/	
Act Administrativ nr. 73462, din 30/09/2002 emis de CJSDPAT PRAHOVA (TITLU DE PROPRIETATE;);	
B1	A1
Intabulare, drept de PROPRIETATE, dobandit prin Reconstituire, cota actuala 1/1, cota initiala 1/1 1) ENACHE MARIA	

C. Partea III. SARCINI .

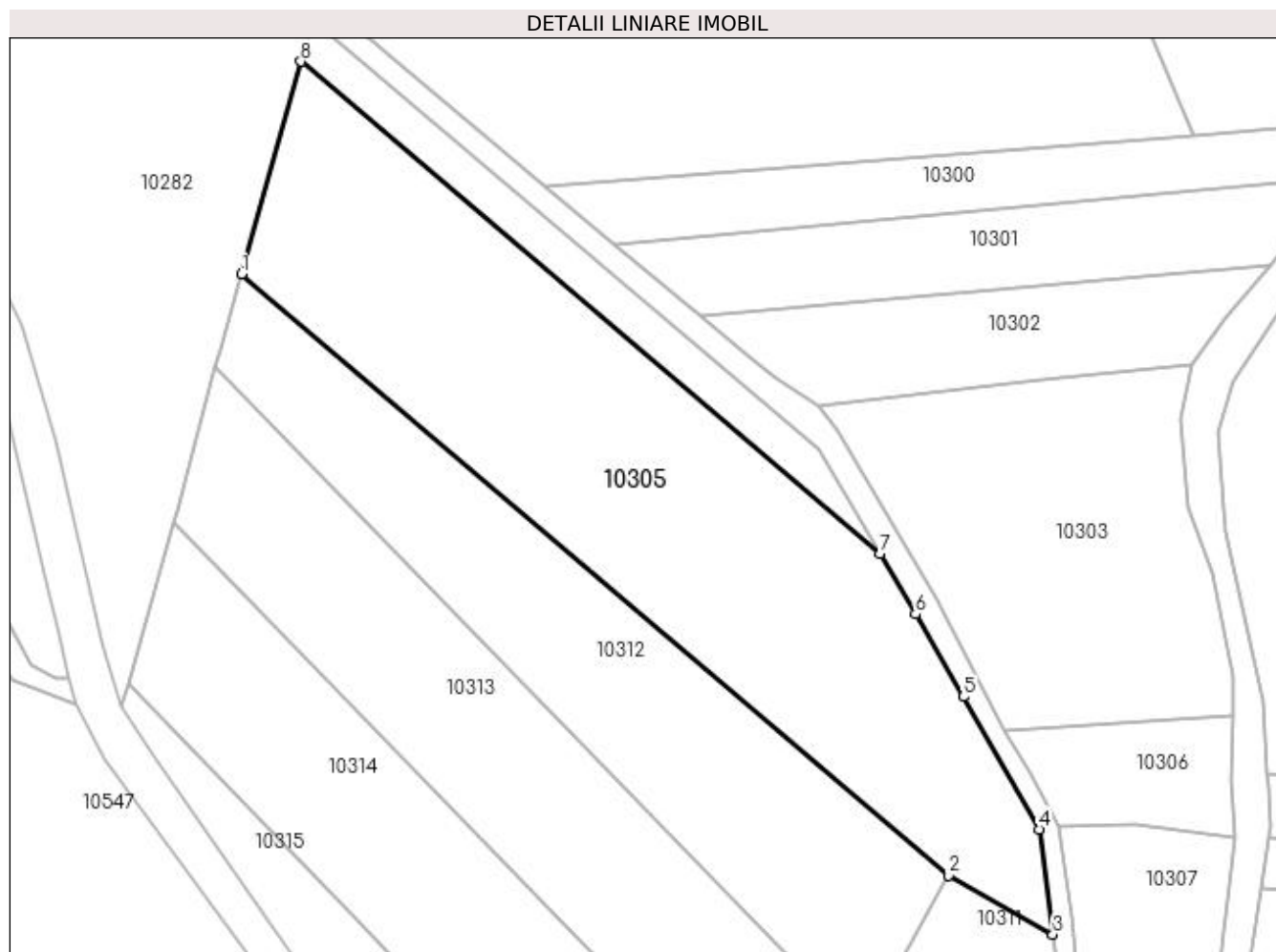
Inscrieri privind dezmembramintele dreptului de proprietate, drepturi reale de garanție și sarcini	Referințe
NU SUNT	

Anexa Nr. 1 La Partea I

Teren

Nr cadastral	Suprafața (mp)*	Observații / Referințe
	5.400	

* Suprafața este determinată în planul de proiecție Stereo 70.



Date referitoare la teren

Crt	Categorie folosință	Intra vilan	Suprafața (mp)	Tarla	Parcelă	Nr. topo	Observații / Referințe
1	pasune	NU	5.400	21	750/31	-	

Lungime Segmente

1) Valorile lungimilor segmentelor sunt obținute din proiecție în plan.

Punct început	X / Y	Punct sfârșit	X / Y	Lungime segment (** (m)
1	585.964,793 391.582,201	2	586.083,859 391.481,062	156.224
2	586.083,859 391.481,062	3	586.101,376 391.471,136	20.134
3	586.101,376 391.471,136	4	586.099,087 391.488,827	17.838
4	586.099,087 391.488,827	5	586.086,346 391.511,134	25.689
5	586.086,346 391.511,134	6	586.078,273 391.524,997	16.042

Punct început	X / Y	Punct sfârșit	X / Y	Lungime segment (** (m)
6	586.078,273 391.524,997	7	586.072,255 391.535,206	11.851
7	586.072,255 391.535,206	8	585.974,794 391.617,994	127.877
8	585.974,794 391.617,994	1	585.964,793 391.582,201	37.164

** Lungimile segmentelor sunt determinate în planul de proiecție Stereo 70 și sunt rotunjite la 1 milimetru.

*** Distanța dintre puncte este formată din segmente cumulate ce sunt mai mici decât valoarea 1 milimetru.

**DATE DESPRE IMOBILUL NR. 10306**

Oficiul de Cadastru și Publicitate Imobiliară PRAHOVA
Biroul de Cadastru și Publicitate Imobiliară Ploiești

A. Partea I. Descrierea imobilului

TEREN Extravilan

Adresa: Jud. Prahova

Nr. Crt	Nr cadastral Nr. topografic	Suprafața* (mp)	Observații / Referințe
A1		600	Sector cadastral:7 Teren neimprejmuit;

B. Partea II. Proprietari și acte

Inscrieri privitoare la dreptul de proprietate și alte drepturi reale	Referințe
/	
Act Administrativ nr. 42052, din 12/09/1996 emis de CJSDPAT PRAHOVA (TITLU DE PROPRIETATE;);	
B1	A1
Intabulare, drept de PROPRIETATE, dobandit prin Reconstituire, cota actuala 1/1, cota initiala 1/1 1) BIRLICA TUDOR	

C. Partea III. SARCINI .

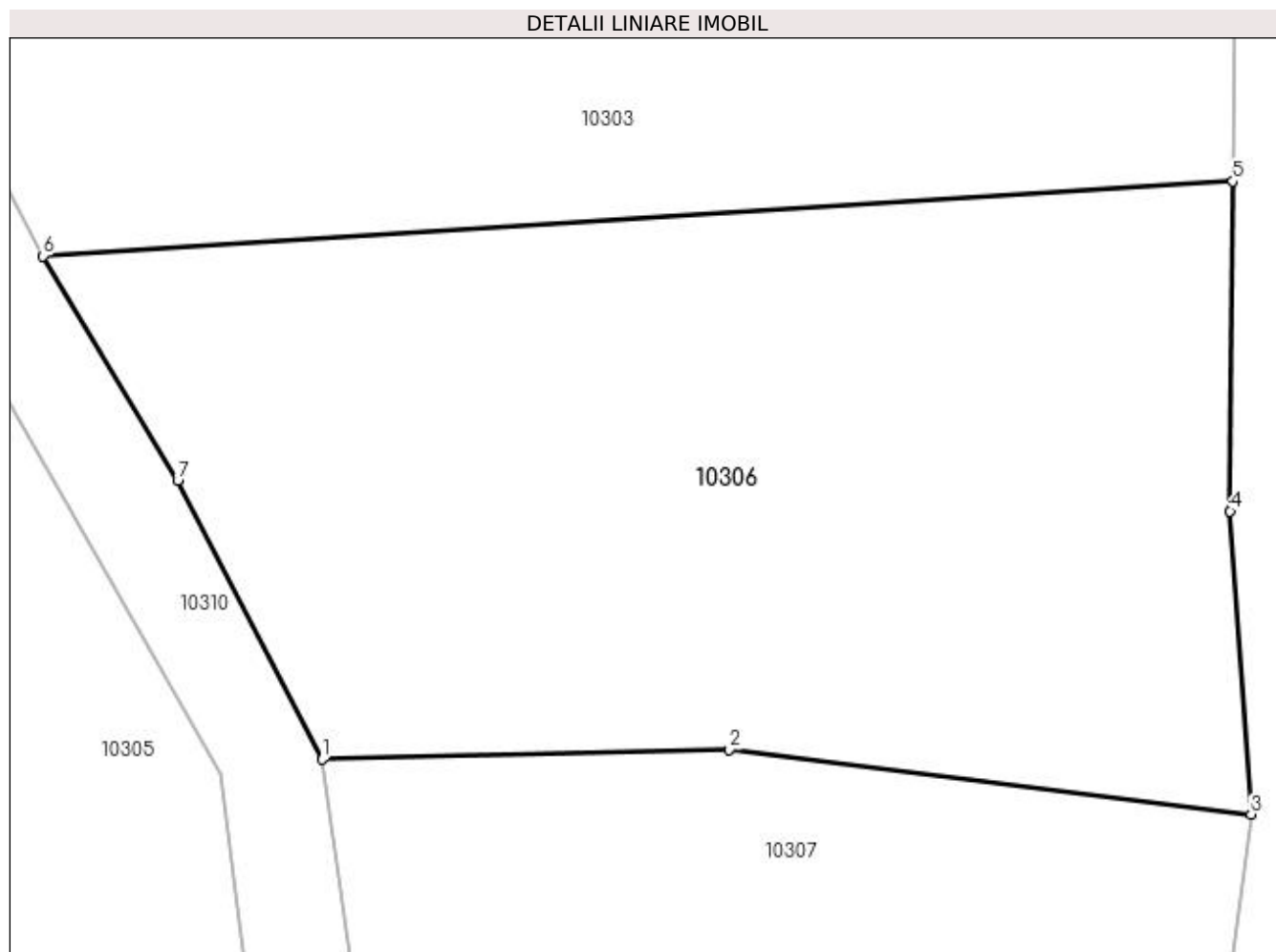
Inscrieri privind dezmembramintele dreptului de proprietate, drepturi reale de garanție și sarcini	Referințe
NU SUNT	

Anexa Nr. 1 La Partea I

Teren

Nr cadastral	Suprafața (mp)*	Observații / Referințe
	600	

* Suprafața este determinată în planul de proiecție Stereo 70.



Date referitoare la teren

Crt	Categorie folosință	Intra vilan	Suprafața (mp)	Tarla	Parcelă	Nr. topo	Observații / Referințe
1	pasune	NU	600	21	750/4	-	

Lungime Segmente

1) Valorile lungimilor segmentelor sunt obținute din proiecție în plan.

Punct început	X / Y	Punct sfârșit	X / Y	Lungime segment (** (m)
1	586.102,329 391.489,305	2	586.115,418 391.489,611	13.093
2	586.115,418 391.489,611	3	586.132,186 391.487,53	16.897
3	586.132,186 391.487,53	4	586.131,51 391.497,273	9.766
4	586.131,51 391.497,273	5	586.131,602 391.507,864	10.591
5	586.131,602 391.507,864	6	586.093,371 391.505,466	38.306

Punct început	X / Y	Punct sfârșit	X / Y	Lungime segment (** (m)
6	586.093,371 391.505,466	7	586.097,695 391.498,251	8.411
7	586.097,695 391.498,251	1	586.102,329 391.489,305	10.075

** Lungimile segmentelor sunt determinate în planul de proiecție Stereo 70 și sunt rotunjite la 1 milimetru.

*** Distanța dintre puncte este formată din segmente cumulate ce sunt mai mici decât valoarea 1 milimetru.

**DATE DESPRE IMOBILUL NR. 10307**

Oficiul de Cadastru și Publicitate Imobiliară PRAHOVA
Biroul de Cadastru și Publicitate Imobiliară Ploiești

A. Partea I. Descrierea imobilului

TEREN Extravilan

Adresa: Jud. Prahova

Nr. Crt	Nr cadastral Nr. topografic	Suprafața* (mp)	Observații / Referințe
A1	22749	1.175	Sector cadastral:7 Teren neimprejmuit; Sonda petroliera 463MPC Boldesti

Construcții

Crt	Nr cadastral Nr. topografic	Adresa	Observații / Referințe
A1.1	22749-C1	Jud. Prahova	Nr. niveluri:1; S. construita la sol:110 mp; S. construita desfasurata:110 mp; Platforma tehnologica construita in anul 1940, fara acoperis, fara pereti, fara lift, fara certificat energetic

B. Partea II. Proprietari și acte

Inscrieri privitoare la dreptul de proprietate și alte drepturi reale	Referințe
28333 / 22/05/2012	
Act Administrativ nr. 12600, din 27/04/2012 emis de MEC SI MEDIULUI DE AFACERI;	
B1	A1, A1.1
Intabulare, drept de PROPRIETATE este stare, dobandit prin Lege, cota actuala 1/1, cota initiala 1/1 1) OMV PETROM SA, CIF:1590082	

C. Partea III. SARCINI .

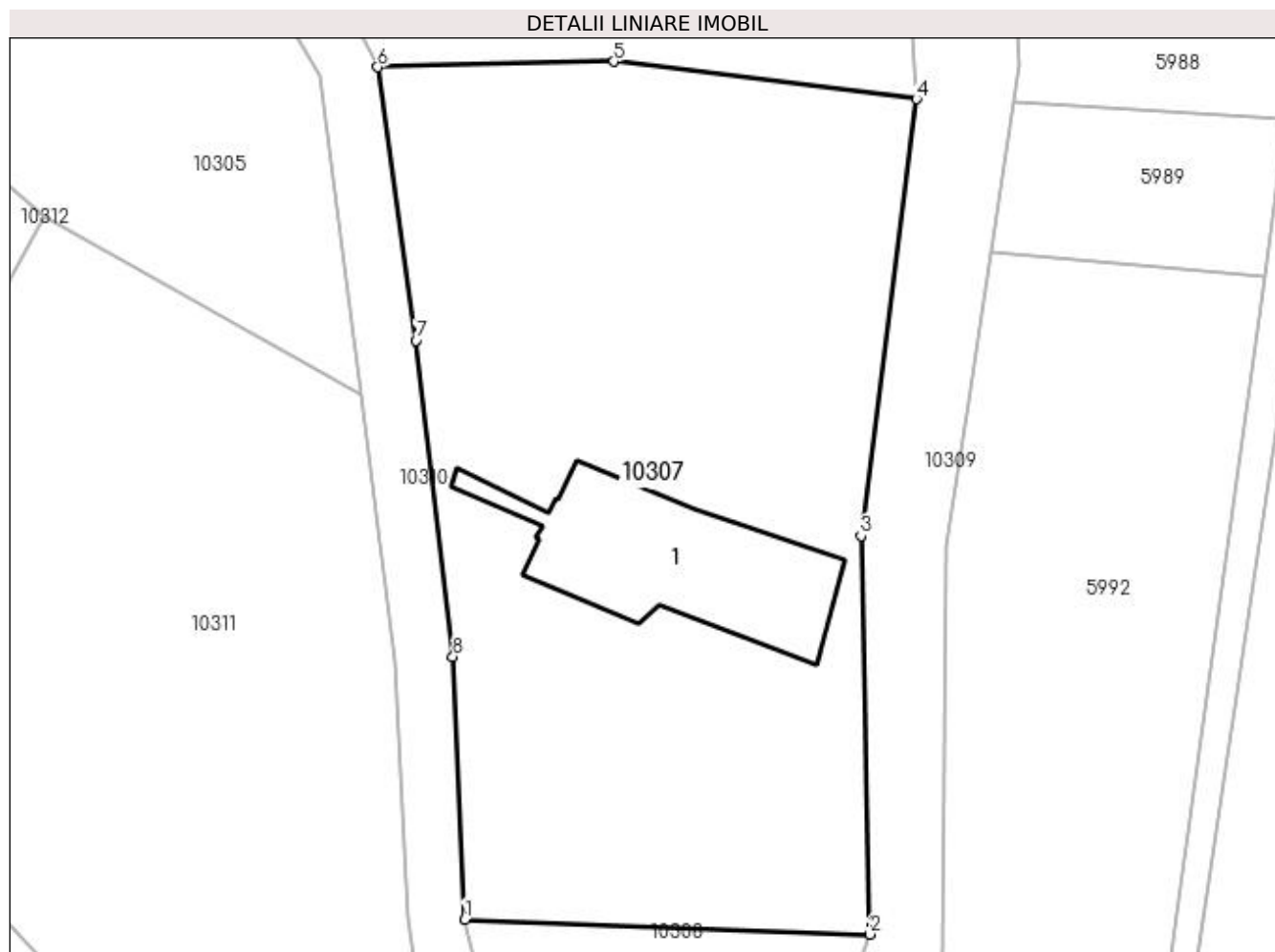
Inscrieri privind dezmembramintele dreptului de proprietate, drepturi reale de garanție și sarcini	Referințe
NU SUNT	

Anexa Nr. 1 La Partea I

Teren

Nr cadastral	Suprafața (mp)*	Observații / Referințe
22749	1.175	Sonda petroliera 463MPC Boldesti

* Suprafața este determinată în planul de proiecție Stereo 70.



Date referitoare la teren

Crt	Categorie folosință	Intra vilan	Suprafața (mp)	Tarla	Parcelă	Nr. topo	Observații / Referințe
1	curți constructii	NU	1.175	21	749	-	

Date referitoare la construcții

Crt	Număr	Destinație construcție	Supraf. (mp)	Situație juridică	Observații / Referințe
A1.1	22749-C1	construcții industriale și edilitare	110	Cu acte	Nr. niveluri:1; S. construita la sol:110 mp; S. construita desfasurata:110 mp; Platforma tehnologica construita in anul 1940, fara acoperis, fara pereti, fara lift, fara certificat energetic

Lungime Segmente

1) Valorile lungimilor segmentelor sunt obținute din proiecție în plan.

Punct început	X / Y	Punct sfârșit	X / Y	Lungime segment (** (m)
1	586.107,155 391.442,069	2	586.129,611 391.441,245	22.471
2	586.129,611 391.441,245	3	586.129,12 391.463,326	22.086

Punct început	X / Y	Punct sfârşit	X / Y	Lungime segment (** (m)
3	586.129,12 391.463,326	4	586.132,186 391.487,53	24.397
4	586.132,186 391.487,53	5	586.115,418 391.489,611	16.897
5	586.115,418 391.489,611	6	586.102,329 391.489,305	13.093
6	586.102,329 391.489,305	7	586.104,445 391.474,156	15.296
7	586.104,445 391.474,156	8	586.106,497 391.456,634	17.642
8	586.106,497 391.456,634	1	586.107,155 391.442,069	14.58

** Lungimile segmentelor sunt determinate în planul de proiecție Stereo 70 și sunt rotunjite la 1 milimetru.

*** Distanța dintre puncte este formată din segmente cumulate ce sunt mai mici decât valoarea 1 milimetru.

**DATE DESPRE IMOBILUL NR. 10308**

Oficiul de Cadastru și Publicitate Imobiliară PRAHOVA
Biroul de Cadastru și Publicitate Imobiliară Ploiești

A. Partea I. Descrierea imobilului

TEREN Extravilan

Adresa: Jud. Prahova

Nr. Crt	Nr cadastral Nr. topografic	Suprafața* (mp)	Observații / Referințe
A1		387	Sector cadastral:7 Teren neimprejmuit;

B. Partea II. Proprietari și acte

Inscrieri privitoare la dreptul de proprietate și alte drepturi reale	Referințe
/	
Act Administrativ nr. 9289, din 31/03/2023 emis de PRIMARIA COMUNEI BUCOV;	
B1	A1
Intabulare, drept de PROPRIETATE, dobândit prin Lege, cota actuala 1/1, cota initiala 1/1	
1) UAT BUCOV, CIF:2843531	
OBSERVATII: REZERVA LA DISPOZITIA COMISIEI LOCALE DE FOND FUNCAR	

C. Partea III. SARCINI .

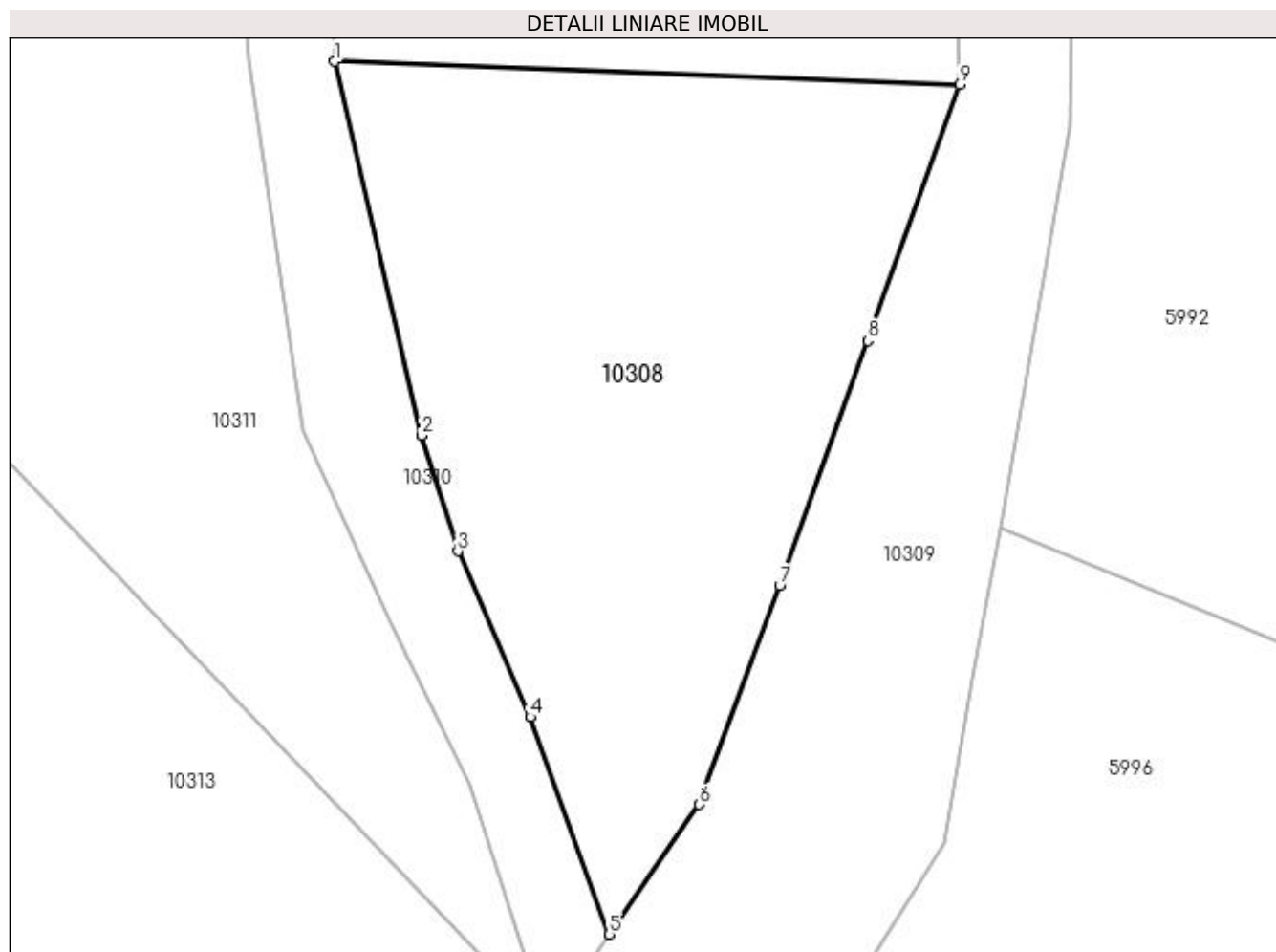
Inscrieri privind dezmembramintele dreptului de proprietate, drepturi reale de garanție și sarcini	Referințe
NU SUNT	

Anexa Nr. 1 La Partea I

Teren

Nr cadastral	Suprafața (mp)*	Observații / Referințe
	387	

* Suprafața este determinată în planul de proiecție Stereo 70.



Date referitoare la teren

Crt	Categorie folosință	Intra vilan	Suprafața (mp)	Tarla	Parcelă	Nr. topo	Observații / Referințe
1	arabil	NU	387	21	750	-	

Lungime Segmente

1) Valorile lungimilor segmentelor sunt obținute din proiecție în plan.

Punct început	X / Y	Punct sfârșit	X / Y	Lungime segment (** (m)
1	586.107,155 391.442,069	2	586.110,281 391.428,632	13.796
2	586.110,281 391.428,632	3	586.111,578 391.424,472	4.358
3	586.111,578 391.424,472	4	586.114,175 391.418,512	6.501
4	586.114,175 391.418,512	5	586.117,025 391.410,698	8.318
5	586.117,025 391.410,698	6	586.120,267 391.415,358	5.677

Punct început	X / Y	Punct sfârșit	X / Y	Lungime segment (** (m)
6	586.120,267 391.415,358	7	586.123,148 391.423,235	8.387
7	586.123,148 391.423,235	8	586.126,316 391.432,029	9.347
8	586.126,316 391.432,029	9	586.129,611 391.441,245	9.787
9	586.129,611 391.441,245	1	586.107,155 391.442,069	22.471

** Lungimile segmentelor sunt determinate în planul de proiecție Stereo 70 și sunt rotunjite la 1 milimetru.

*** Distanța dintre puncte este formată din segmente cumulate ce sunt mai mici decât valoarea 1 milimetru.

**DATE DESPRE IMOBILUL NR. 10309**

Oficiul de Cadastru și Publicitate Imobiliară PRAHOVA
Biroul de Cadastru și Publicitate Imobiliară Ploiești

A. Partea I. Descrierea imobilului

TEREN Necunoscut

Adresa: Loc. Pleasa, Jud. Prahova

Nr. Crt	Nr cadastral Nr. topografic	Suprafața* (mp)	Observații / Referințe
A1		12.543	Sector cadastral:7 Teren neimprejmuit;

B. Partea II. Proprietari și acte

Inscrieri privitoare la dreptul de proprietate și alte drepturi reale	Referințe
/	
Act Administrativ nr. 17, din 26/03/1999 emis de PRIMARIA BUCOV;	
B1	Inscrierea provizorie, drept de PROPRIETATE, dobandit prin Lege, cota actuala 1/1, cota initiala 1/1
	1) UAT BUCOV, CIF:2843531
	OBSERVATII: DOMENIUL PUBLIC

C. Partea III. SARCINI .

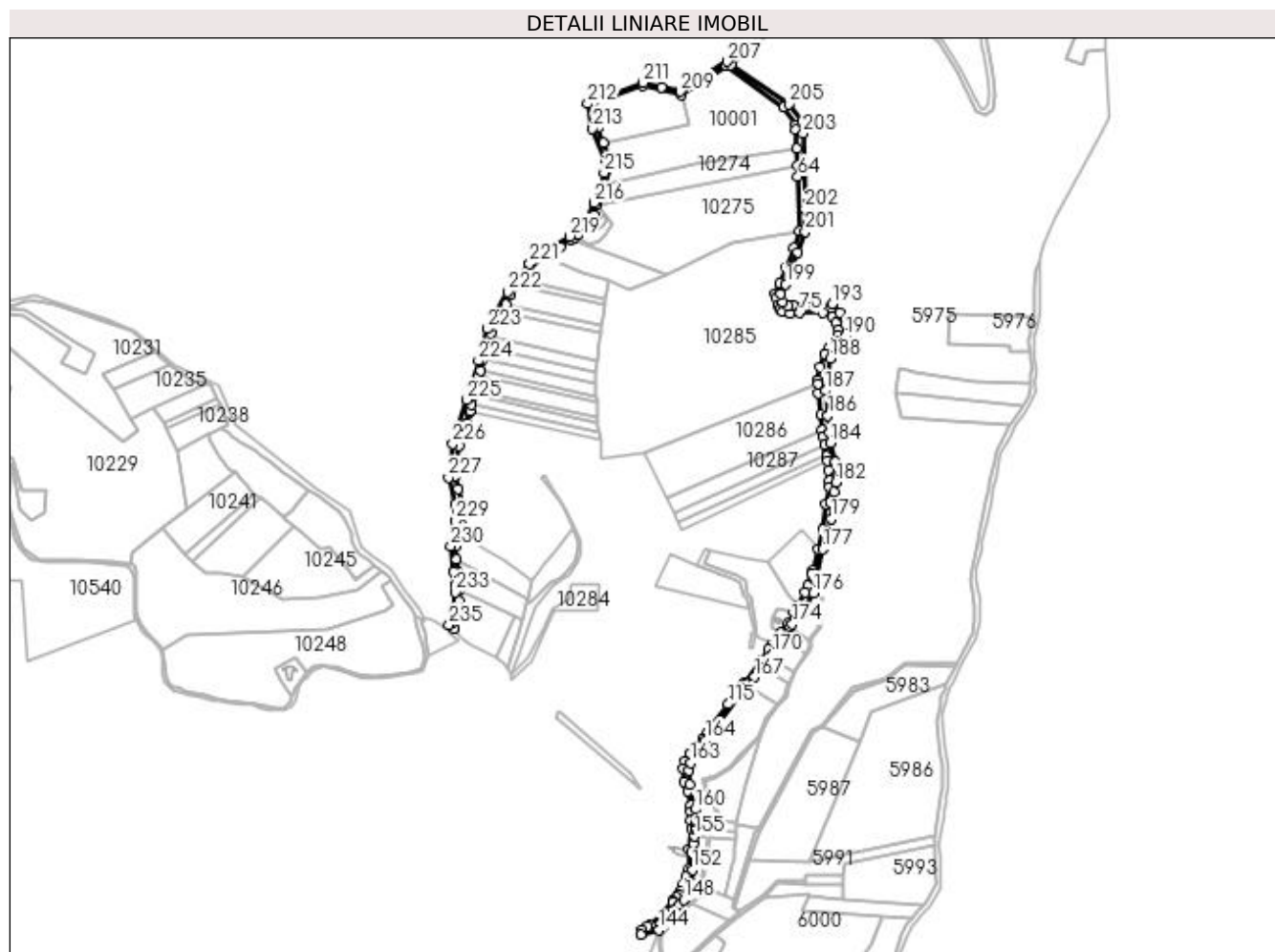
Inscrieri privind dezmembramintele dreptului de proprietate, drepturi reale de garanție și sarcini	Referințe
NU SUNT	

Anexa Nr. 1 La Partea I

Teren

Nr cadastral	Suprafața (mp)*	Observații / Referințe
	12.543	

* Suprafața este determinată în planul de proiecție Stereo 70.



Date referitoare la teren

Crt	Categorie folosință	Intravilan	Suprafața (mp)	Tarla	Parcelă	Nr. topo	Observații / Referințe
1	drum	NU	12.103	21	780/1	-	
2	drum	DA	440	21	780/1	-	

Lungime Segmente

1) Valorile lungimilor segmentelor sunt obținute din proiecție în plan.

Punct început	X / Y	Punct sfârșit	X / Y	Lungime segment	Punct început	X / Y	Punct sfârșit	X / Y	Lungime segment	Punct început	X / Y	Punct sfârșit	X / Y	Lungime segment
1	585.855,833 391.721,134	2	585.858,759 391.736,252	15.399	2	585.858,759 391.736,252	3	585.861,25 391.753,077	17.008	3	585.861,25 391.753,077	4	585.861,47 391.765,942	12.867
4	585.861,47 391.765,942	5	585.860,074 391.785,805	19.912	5	585.860,074 391.785,805	6	585.858,398 391.802,063	16.344	6	585.858,398 391.802,063	7	585.856,866 391.816,94	14.956
7	585.856,866 391.816,94	8	585.860,322 391.832,157	15.605	8	585.860,322 391.832,157	9	585.864,459 391.842,545	11.181	9	585.864,459 391.842,545	10	585.865,323 391.864,807	22.279
10	585.865,323 391.864,807	11	585.860,337 391.883,762	19.6	11	585.860,337 391.883,762	12	585.857,321 391.898,703	15.242	12	585.857,321 391.898,703	13	585.859,519 391.915,574	17.014
13	585.859,519 391.915,574	14	585.861,106 391.933,947	18.441	14	585.861,106 391.933,947	15	585.868,53 391.953,811	21.206	15	585.868,53 391.953,811	16	585.869,195 391.956,186	2.466

Punct început	X / Y	Punct sfârșit	X / Y	Lungime segment	Punct început	X / Y	Punct sfârșit	X / Y	Lungime segment	Punct început	X / Y	Punct sfârșit	X / Y	Lungime segment
16	585.869,195 391.956,186	17	585.870,198 391.959,768	3.72	17	585.870,198 391.959,768	18	585.873,934 391.973,111	13.85 6	18	585.873,934 391.973,111	19	585.874,413 391.974,951	1.901
19	585.874,413 391.974,951	20	585.876,207 391.981,845	7.124	20	585.876,207 391.981,845	21	585.879,233 391.993,476	12.01 8	21	585.879,233 391.993,476	22	585.880,434 391.998,092	4.77
22	585.880,434 391.998,092	23	585.884,333 392.013,081	15.48 8	23	585.884,333 392.013,081	24	585.884,859 392.015,344	2.323	24	585.884,859 392.015,344	25	585.886,399 392.021,978	6.81
25	585.886,399 392.021,978	26	585.889,381 392.034,817	13.18 1	26	585.889,381 392.034,817	27	585.890,487 392.039,58	4.89	27	585.890,487 392.039,58	28	585.893,053 392.047,527	8.351
28	585.893,053 392.047,527	29	585.897,344 392.060,814	13.96 3	29	585.897,344 392.060,814	30	585.898,682 392.064,958	4.355	30	585.898,682 392.064,958	31	585.909,662 392.086,2	23.91 2
31	585.909,662 392.086,2	32	585.912,011 392.090,767	5.136	32	585.912,011 392.090,767	33	585.916,079 392.098,674	8.892	33	585.916,079 392.098,674	34	585.921,672 392.109,548	12.22 8
34	585.921,672 392.109,548	35	585.929,809 392.120,831	13.91 1	35	585.929,809 392.120,831	36	585.934,315 392.127,08	7.704	36	585.934,315 392.127,08	37	585.942,274 392.138,117	13.60 7
37	585.942,274 392.138,117	38	585.958,771 392.154,341	23.13 8	38	585.958,771 392.154,341	39	585.959,241 392.154,804	0.66	39	585.959,241 392.154,804	40	585.979,409 392.165,712	22.92 9
40	585.979,409 392.165,712	41	585.992,54 392.174,47	15.78 4	41	585.992,54 392.174,47	42	585.995,495 392.176,441	3.552	42	585.995,495 392.176,441	43	586.000,33 392.179,526	5.735
43	586.000,33 392.179,526	44	586.011,11 392.190,834	15.62 3	44	586.011,11 392.190,834	45	586.018,929 392.203,427	14.82 3	45	586.018,929 392.203,427	46	586.022,254 392.215,539	12.56
46	586.022,254 392.215,539	47	586.030,776 392.238,752	24.72 8	47	586.030,776 392.238,752	48	586.038,051 392.261,324	23.71 5	48	586.038,051 392.261,324	49	586.038,328 392.266,356	5.04
49	586.038,328 392.266,356	50	586.037,361 392.269,578	3.364	50	586.037,361 392.269,578	51	586.030,283 392.287,245	19.03 2	51	586.030,283 392.287,245	52	586.023,205 392.304,912	19.03 2
52	586.023,205 392.304,912	53	586.019,82 392.317,811	13.33 6	53	586.019,82 392.317,811	54	586.016,957 392.331,855	14.33 3	54	586.016,957 392.331,855	55	586.076,33 392.353,408	63.16 4
55	586.076,33 392.353,408	56	586.120,464 392.343,207	45.29 8	56	586.120,464 392.343,207	57	586.152,291 392.363,499	37.74 6	57	586.152,291 392.363,499	58	586.173,509 392.376,975	25.13 6
58	586.173,509 392.376,975	59	586.240,297 392.328,387	82.59 2	59	586.240,297 392.328,387	60	586.254,081 392.307,856	24.72 9	60	586.254,081 392.307,856	61	586.254,306 392.302,792	5.069
61	586.254,306 392.302,792	62	586.255,289 392.280,604	22.21	62	586.255,289 392.280,604	63	586.256,182 392.260,435	20.18 9	63	586.256,182 392.260,435	64	586.256,745 392.247,729	12.71 8
64	586.256,745 392.247,729	65	586.258,83 392.184,16	63.60 3	65	586.258,83 392.184,16	66	586.251,708 392.164,601	20.81 5	66	586.251,708 392.164,601	67	586.243,19 392.141,737	24.39 9
67	586.243,19 392.141,737	68	586.235,723 392.123,668	19.55 1	68	586.235,723 392.123,668	69	586.230,3 392.111,604	13.22 7	69	586.230,3 392.111,604	70	586.230,81 392.106,441	5.188
70	586.230,81 392.106,441	71	586.233,387 392.098,432	8.413	71	586.233,387 392.098,432	72	586.235,874 392.093,574	5.458	72	586.235,874 392.093,574	73	586.239,01 392.090,119	4.666
73	586.239,01 392.090,119	74	586.247,984 392.088,715	9.083	74	586.247,984 392.088,715	75	586.258,838 392.089,082	10.86	75	586.258,838 392.089,082	76	586.286,193 392.089,406	27.35 7
76	586.286,193 392.089,406	77	586.297,005 392.084,439	11.89 8	77	586.297,005 392.084,439	78	586.301,438 392.077,313	8.392	78	586.301,438 392.077,313	79	586.304,357 392.069,647	8.203
79	586.304,357 392.069,647	80	586.303,709 392.063,277	6.403	80	586.303,709 392.063,277	81	586.301,33 392.056,906	6.801	81	586.301,33 392.056,906	82	586.293,083 392.048,4	11.84 8
82	586.293,083 392.048,4	83	586.287,65 392.040,966	9.208	83	586.287,65 392.040,966	84	586.282,224 392.025,484	16.40 5	84	586.282,224 392.025,484	85	586.279,705 392.010,776	14.92 2
85	586.279,705 392.010,776	86	586.280,014 392.005,766	5.02	86	586.280,014 392.005,766	87	586.280,674 391.995,1	10.68 6	87	586.280,674 391.995,1	88	586.283,195 391.970,385	24.84 3
88	586.283,195 391.970,385	89	586.285,123 391.952,092	18.39 4	89	586.285,123 391.952,092	90	586.285,908 391.944,646	7.487	90	586.285,908 391.944,646	91	586.287,739 391.935,049	9.77
91	586.287,739 391.935,049	92	586.289,788 391.924,311	10.93 2	92	586.289,788 391.924,311	93	586.290,172 391.922,298	2.049	93	586.290,172 391.922,298	94	586.290,913 391.915,934	6.407
94	586.290,913 391.915,934	95	586.292,11 391.905,655	10.34 8	95	586.292,11 391.905,655	96	586.293,469 391.893,771	11.96 1	96	586.293,469 391.893,771	97	586.293,275 391.885,643	8.13
97	586.293,275 391.885,643	98	586.289,399 391.866,484	19.54 7	98	586.289,399 391.866,484	99	586.286,178 391.836,236	30.41 9	99	586.286,178 391.836,236	100	586.279,873 391.813,726	23.37 6
100	586.279,873 391.813,726	101	586.273,811 391.788,745	25.70 6	101	586.273,811 391.788,745	102	586.273,04 391.785,569	3.268	102	586.273,04 391.785,569	103	586.268,546 391.771,146	15.10 7
103	586.268,546 391.771,146	104	586.264,798 391.762,892	9.065	104	586.264,798 391.762,892	105	586.257,09 391.747,86	16.89 3	105	586.257,09 391.747,86	106	586.252,28 391.740,12	9.113
106	586.252,28 391.740,12	107	586.245,129 391.727,702	14.33	107	586.245,129 391.727,702	108	586.236,78 391.715,81	14.53	108	586.236,78 391.715,81	109	586.226,54 391.703,67	15.88 2
109	586.226,54 391.703,67	110	586.222,065 391.696,175	8.729	110	586.222,065 391.696,175	111	586.212,044 391.683,111	16.46 5	111	586.212,044 391.683,111	112	586.194,869 391.658,751	29.80 6
112	586.194,869 391.658,751	113	586.192,446 391.655,314	4.205	113	586.192,446 391.655,314	114	586.182,635 391.642,257	16.33 2	114	586.182,635 391.642,257	115	586.175,628 391.632,933	11.66 3

Punct început	X / Y	Punct sfârșit	X / Y	Lungime segment	Punct început	X / Y	Punct sfârșit	X / Y	Lungime segment	Punct început	X / Y	Punct sfârșit	X / Y	Lungime segment
115	586.175,628 391.632,933	116	586.156,983 391.608,12	31.037	116	586.156,983 391.608,12	117	586.149,71 391.598,441	12.107	117	586.149,71 391.598,441	118	586.145,424 391.592,737	7.135
118	586.145,424 391.592,737	119	586.138,01 391.583,789	11.62	119	586.138,01 391.583,789	120	586.130,596 391.574,841	11.62	120	586.130,596 391.574,841	121	586.124,85 391.566,838	9.852
121	586.124,85 391.566,838	122	586.122,734 391.557,779	9.303	122	586.122,734 391.557,779	123	586.124,096 391.542,955	14.886	123	586.124,096 391.542,955	124	586.128,241 391.531,975	11.736
124	586.128,241 391.531,975	125	586.131,661 391.514,637	17.672	125	586.131,661 391.514,637	126	586.131,602 391.507,864	6.773	126	586.131,602 391.507,864	127	586.131,51 391.497,273	10.591
127	586.131,51 391.497,273	128	586.132,186 391.487,53	9.766	128	586.132,186 391.487,53	129	586.129,12 391.463,326	24.397	129	586.129,12 391.463,326	130	586.129,611 391.441,245	22.086
130	586.129,611 391.441,245	131	586.126,316 391.432,029	9.787	131	586.126,316 391.432,029	132	586.123,148 391.423,235	9.347	132	586.123,148 391.423,235	133	586.120,267 391.415,358	8.387
133	586.120,267 391.415,358	134	586.117,025 391.410,698	5.677	134	586.117,025 391.410,698	135	586.114,797 391.407,494	3.903	135	586.114,797 391.407,494	136	586.111,284 391.403,295	5.475
136	586.111,284 391.403,295	137	586.110,412 391.402,219	1.385	137	586.110,412 391.402,219	138	586.100,251 391.389,679	16.14	138	586.100,251 391.389,679	139	586.099,404 391.388,634	1.345
139	586.099,404 391.388,634	140	586.084,18 391.375,18	20.317	140	586.084,18 391.375,18	141	586.081,58 391.373,558	3.064	141	586.081,58 391.373,558	142	586.074,907 391.369,395	7.865
142	586.074,907 391.369,395	143	586.073,883 391.364,587	4.916	143	586.073,883 391.364,587	144	586.094,36 391.369,498	21.058	144	586.094,36 391.369,498	145	586.105,126 391.381,771	16.326
145	586.105,126 391.381,771	146	586.116,313 391.396,012	18.11	146	586.116,313 391.396,012	147	586.118,913 391.399,322	4.209	147	586.118,913 391.399,322	148	586.123,519 391.405,184	7.455
148	586.123,519 391.405,184	149	586.129,062 391.413,995	10.41	149	586.129,062 391.413,995	150	586.130,106 391.419,904	6.001	150	586.130,106 391.419,904	151	586.131,06 391.425,305	5.485
151	586.131,06 391.425,305	152	586.133,611 391.439,751	14.67	152	586.133,611 391.439,751	153	586.133,866 391.462,713	22.963	153	586.133,866 391.462,713	154	586.135,072 391.470,697	8.075
154	586.135,072 391.470,697	155	586.136,333 391.479,044	8.442	155	586.136,333 391.479,044	156	586.137,592 391.487,379	8.43	156	586.137,592 391.487,379	157	586.137,897 391.489,398	2.042
157	586.137,897 391.489,398	158	586.137,588 391.495,885	6.494	158	586.137,588 391.495,885	159	586.137,477 391.498,219	2.337	159	586.137,477 391.498,219	160	586.136,89 391.510,546	12.341
160	586.136,89 391.510,546	161	586.130,583 391.538,849	28.997	161	586.130,583 391.538,849	162	586.129,071 391.555,465	16.685	162	586.129,071 391.555,465	163	586.131,59 391.564,277	9.165
163	586.131,59 391.564,277	164	586.148,975 391.590,459	31.428	164	586.148,975 391.590,459	165	586.189,063 391.642,904	66.012	165	586.189,063 391.642,904	166	586.197,421 391.653,641	13.607
166	586.197,421 391.653,641	167	586.205,919 391.664,741	13.979	167	586.205,919 391.664,741	168	586.214,7 391.675,836	14.149	168	586.214,7 391.675,836	169	586.224,158 391.687,986	15.397
169	586.224,158 391.687,986	170	586.226,52 391.691,02	3.845	170	586.226,52 391.691,02	171	586.238,504 391.710,034	22.476	171	586.238,504 391.710,034	172	586.240,02 391.712,44	2.844
172	586.240,02 391.712,44	173	586.247,719 391.722,905	12.992	173	586.247,719 391.722,905	174	586.250,023 391.726,036	3.887	174	586.250,023 391.726,036	175	586.261,182 391.740,275	18.091
175	586.261,182 391.740,275	176	586.274,286 391.762,483	25.786	176	586.274,286 391.762,483	177	586.285,372 391.813,588	52.294	177	586.285,372 391.813,588	178	586.291,962 391.832,308	19.846
178	586.291,962 391.832,308	179	586.295,369 391.848,725	16.767	179	586.295,369 391.848,725	180	586.295,369 391.867,143	18.418	180	586.295,369 391.867,143	181	586.298,374 391.879,956	13.161
181	586.298,374 391.879,956	182	586.300,979 391.891,168	11.511	182	586.300,979 391.891,168	183	586.300,374 391.915,905	24.744	183	586.300,374 391.915,905	184	586.294,363 391.937,327	22.249
184	586.294,363 391.937,327	185	586.293,361 391.949,139	11.854	185	586.293,361 391.949,139	186	586.291,59 391.969,42	20.358	186	586.291,59 391.969,42	187	586.288,591 391.998,102	28.838
187	586.288,591 391.998,102	188	586.293,945 392.035,757	38.034	188	586.293,945 392.035,757	189	586.307,168 392.052,431	21.281	189	586.307,168 392.052,431	190	586.312,177 392.062,441	11.193
190	586.312,177 392.062,441	191	586.311,76 392.076,15	13.715	191	586.311,76 392.076,15	192	586.305,75 392.089,163	14.334	192	586.305,75 392.089,163	193	586.296,428 392.099,258	13.741
193	586.296,428 392.099,258	194	586.275,272 392.098,694	21.164	194	586.275,272 392.098,694	195	586.250,882 392.097,689	24.411	195	586.250,882 392.097,689	196	586.245,038 392.097,172	5.867
196	586.245,038 392.097,172	197	586.239,228 392.101,376	7.171	197	586.239,228 392.101,376	198	586.236,161 392.110,597	9.718	198	586.236,161 392.110,597	199	586.242,392 392.122,236	13.202
199	586.242,392 392.122,236	200	586.256,472 392.159,71	40.032	200	586.256,472 392.159,71	201	586.265,459 392.183,627	25.55	201	586.265,459 392.183,627	202	586.264,919 392.209,588	25.967
202	586.264,919 392.209,588	203	586.262,799 392.298,37	88.807	203	586.262,799 392.298,37	204	586.261,338 392.311,83	13.539	204	586.261,338 392.311,83	205	586.245,923 392.332,437	25.735
205	586.245,923 392.332,437	206	586.178,6 392.377,684	81.115	206	586.178,6 392.377,684	207	586.174,177 392.381,97	6.159	207	586.174,177 392.381,97	208	586.130,813 392.353,95	51.629
208	586.130,813 392.353,95	209	586.119,845 392.346,863	13.058	209	586.119,845 392.346,863	210	586.097,747 392.352,1	22.71	210	586.097,747 392.352,1	211	586.075,649 392.357,336	22.71
211	586.075,649 392.357,336	212	586.011,373 392.332,875	68.773	212	586.011,373 392.332,875	213	586.017,296 392.303,512	29.954	213	586.017,296 392.303,512	214	586.032,609 392.267,43	39.197

Punct început	X / Y	Punct sfârșit	X / Y	Lungime segment	Punct început	X / Y	Punct sfârșit	X / Y	Lungime segment	Punct început	X / Y	Punct sfârșit	X / Y	Lungime segment
214	586.032,609 392.267,43	215	586.030,594 392.252,12	15.44 2	215	586.030,594 392.252,12	216	586.019,105 392.217,109	36.84 8	216	586.019,105 392.217,109	217	586.009,636 392.197,907	21.41
217	586.009,636 392.197,907	218	586.002,754 392.188,439	11.70 5	218	586.002,754 392.188,439	219	585.990,308 392.178,153	16.14 6	219	585.990,308 392.178,153	220	585.958,314 392.159,757	36.90 6
220	585.958,314 392.159,757	221	585.943,702 392.146,235	19.90 9	221	585.943,702 392.146,235	222	585.918,152 392.113,314	41.67 2	222	585.918,152 392.113,314	223	585.894,831 392.070,172	49.04 2
223	585.894,831 392.070,172	224	585.884,023 392.033,072	38.64 2	224	585.884,023 392.033,072	225	585.870,671 391.987,436	47.54 9	225	585.870,671 391.987,436	226	585.854,159 391.936,361	53.67 8
226	585.854,159 391.936,361	227	585.849,306 391.897,07	39.59	227	585.849,306 391.897,07	228	585.857,261 391.866,334	31.74 9	228	585.857,261 391.866,334	229	585.856,747 391.846,586	19.75 5
229	585.856,747 391.846,586	230	585.851,641 391.817,216	29.81 1	230	585.851,641 391.817,216	231	585.854,829 391.787,684	29.70 4	231	585.854,829 391.787,684	232	585.856,643 391.772,615	15.17 8
232	585.856,643 391.772,615	233	585.857,162 391.763,315	9.314	233	585.857,162 391.763,315	234	585.853,999 391.728,827	34.63 3	234	585.853,999 391.728,827	235	585.849,649 391.725,174	5.68
235	585.849,649 391.725,174	1	585.855,833 391.721,134	7.387										

** Lungimile segmentelor sunt determinate în planul de proiecție Stereo 70 și sunt rotunjite la 1 milimetru.

*** Distanța dintre puncte este formată din segmente cumulate ce sunt mai mici decât valoarea 1 milimetru.

**DATE DESPRE IMOBILUL NR. 10310**

Oficiul de Cadastru și Publicitate Imobiliară PRAHOVA
Biroul de Cadastru și Publicitate Imobiliară Ploiești

A. Partea I. Descrierea imobilului

TEREN Extravilan

Adresa: Jud. Prahova

Nr. Crt	Nr cadastral Nr. topografic	Suprafața* (mp)	Observații / Referințe
A1		1.018	Sector cadastral:7 Teren neimprejmuit;

B. Partea II. Proprietari și acte

Inscrieri privitoare la dreptul de proprietate și alte drepturi reale	Referințe
/	
Act Administrativ nr. 17, din 26/03/1999 emis de PRIMARIA COMUNEI BUCOV;	
B1	Inscrierea provizorie, drept de PROPRIETATE, dobandit prin Lege, cota actuala 1/1, cota initiala 1/1
	1) UAT BUCOV, CIF:2843531
	OBSERVATII: DOMENIUL PUBLIC

C. Partea III. SARCINI .

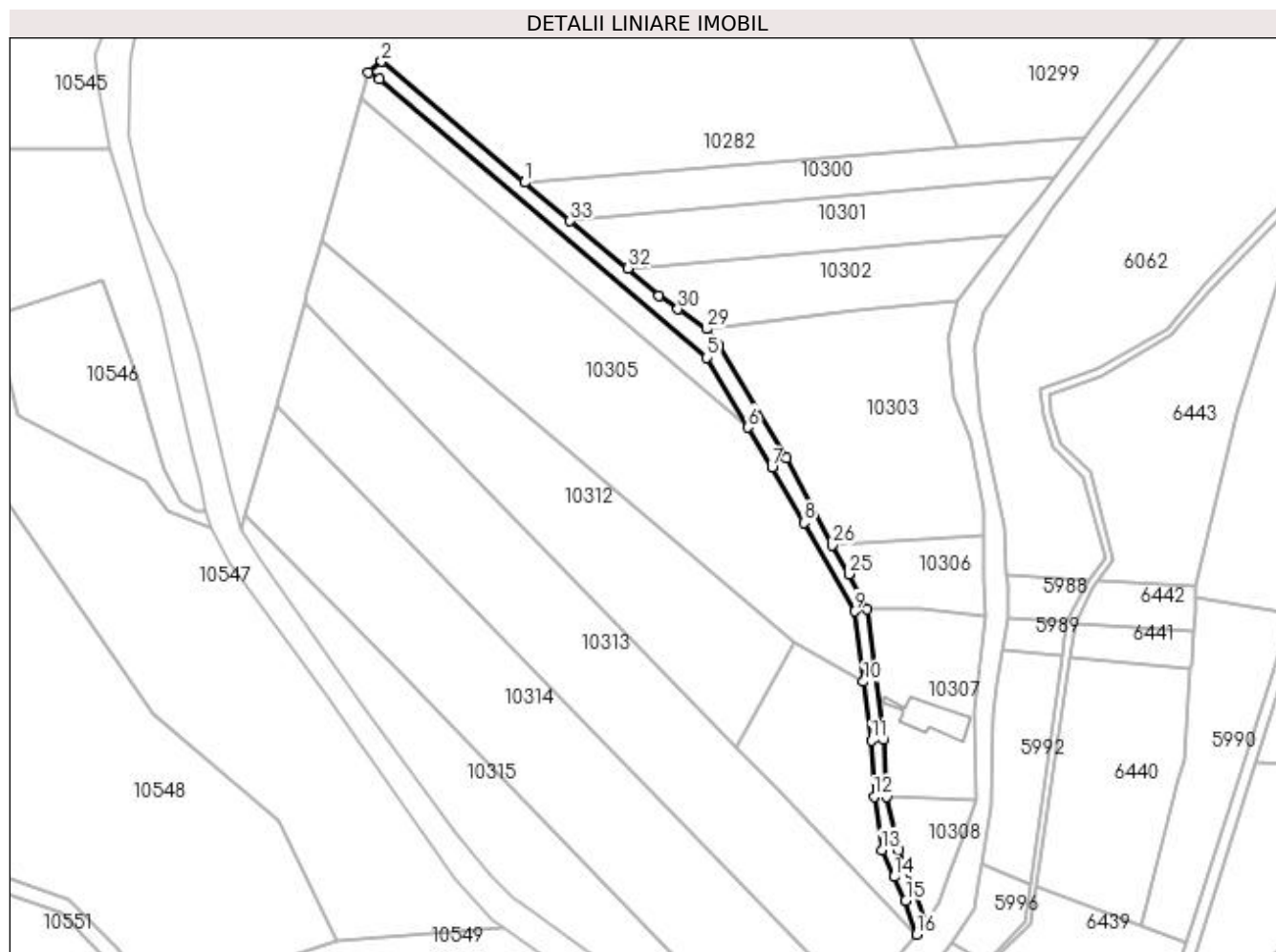
Inscrieri privind dezmembramintele dreptului de proprietate, drepturi reale de garanție și sarcini	Referințe
NU SUNT	

Anexa Nr. 1 La Partea I

Teren

Nr cadastral	Suprafața (mp)*	Observații / Referințe
	1.018	

* Suprafața este determinată în planul de proiecție Stereo 70.



Date referitoare la teren

Crt	Categorie folosință	Intra vilan	Suprafața (mp)	Tarla	Parcelă	Nr. topo	Observații / Referințe
1	drum	NU	1.018	21	780	-	

Lungime Segmente

1) Valorile lungimilor segmentelor sunt obținute din proiecție în plan.

Punct început	X / Y	Punct sfârșit	X / Y	Lungime segment (** (m)
1	586.015,972 391.596,871	2	585.979,908 391.627,344	47.215
3	585.976,627 391.624,552	4	585.979,345 391.622,9	3.181
5	586.061,897 391.552,777	6	586.072,255 391.535,206	20.397
7	586.078,273 391.524,997	8	586.086,346 391.511,134	16.042
9	586.099,087 391.488,827	10	586.101,376 391.471,136	17.838

Punct început	X / Y	Punct sfârșit	X / Y	Lungime segment (** (m)
2	585.979,908 391.627,344	3	585.976,627 391.624,552	4.308
4	585.979,345 391.622,9	5	586.061,897 391.552,777	108.315
6	586.072,255 391.535,206	7	586.078,273 391.524,997	11.851
8	586.086,346 391.511,134	9	586.099,087 391.488,827	25.689
10	586.101,376 391.471,136	11	586.103,322 391.456,352	14.912

Punct început	X / Y	Punct sfârșit	X / Y	Lungime segment (** (m))
11	586.103,322 391.456,352	12	586.104,025 391.442,134	14.235
13	586.105,979 391.428,783	14	586.109,103 391.421,999	7.469
15	586.111,982 391.416,038	16	586.114,797 391.407,494	8.996
17	586.117,025 391.410,698	18	586.114,175 391.418,512	8.318
19	586.111,578 391.424,472	20	586.110,281 391.428,632	4.358
21	586.107,155 391.442,069	22	586.106,497 391.456,634	14.58
23	586.104,445 391.474,156	24	586.102,329 391.489,305	15.296
25	586.097,695 391.498,251	26	586.093,371 391.505,466	8.411
27	586.081,843 391.527,43	28	586.064,99 391.555,913	33.095
29	586.061,886 391.559,984	30	586.054,554 391.564,925	8.841
31	586.049,818 391.568,439	32	586.042,005 391.575,274	10.381
33	586.027,448 391.587,156	1	586.015,972 391.596,871	15.036

Punct început	X / Y	Punct sfârșit	X / Y	Lungime segment (** (m))
12	586.104,025 391.442,134	13	586.105,979 391.428,783	13.493
14	586.109,103 391.421,999	15	586.111,982 391.416,038	6.62
16	586.114,797 391.407,494	17	586.117,025 391.410,698	3.903
18	586.114,175 391.418,512	19	586.111,578 391.424,472	6.501
20	586.110,281 391.428,632	21	586.107,155 391.442,069	13.796
22	586.106,497 391.456,634	23	586.104,445 391.474,156	17.642
24	586.102,329 391.489,305	25	586.097,695 391.498,251	10.075
26	586.093,371 391.505,466	27	586.081,843 391.527,43	24.805
28	586.064,99 391.555,913	29	586.061,886 391.559,984	5.119
30	586.054,554 391.564,925	31	586.049,818 391.568,439	5.897
32	586.042,005 391.575,274	33	586.027,448 391.587,156	18.791

** Lungimile segmentelor sunt determinate în planul de proiecție Stereo 70 și sunt rotunjite la 1 milimetru.

*** Distanța dintre puncte este formată din segmente cumulate ce sunt mai mici decât valoarea 1 milimetru.

**DATE DESPRE IMOBILUL NR. 10311**

Oficiul de Cadastru și Publicitate Imobiliară PRAHOVA
Biroul de Cadastru și Publicitate Imobiliară Ploiești

A. Partea I. Descrierea imobilului

TEREN Extravilan

Adresa: Jud. Prahova

Nr. Crt	Nr cadastral Nr. topografic	Suprafața* (mp)	Observații / Referințe
A1		1.300	Sector cadastral:7 Teren neimprejmuit;

B. Partea II. Proprietari și acte

Inscrieri privitoare la dreptul de proprietate și alte drepturi reale	Referințe
/	
Act Administrativ nr. 42058, din 12/09/1996 emis de CJSDPAT PRAHOVA (TITLU DE PROPRIETATE;);	
B1	A1
Intabulare, drept de PROPRIETATE, dobandit prin Reconstituire, cota actuala 1/1, cota initiala 1/1 1) BIRLICA ION	

C. Partea III. SARCINI .

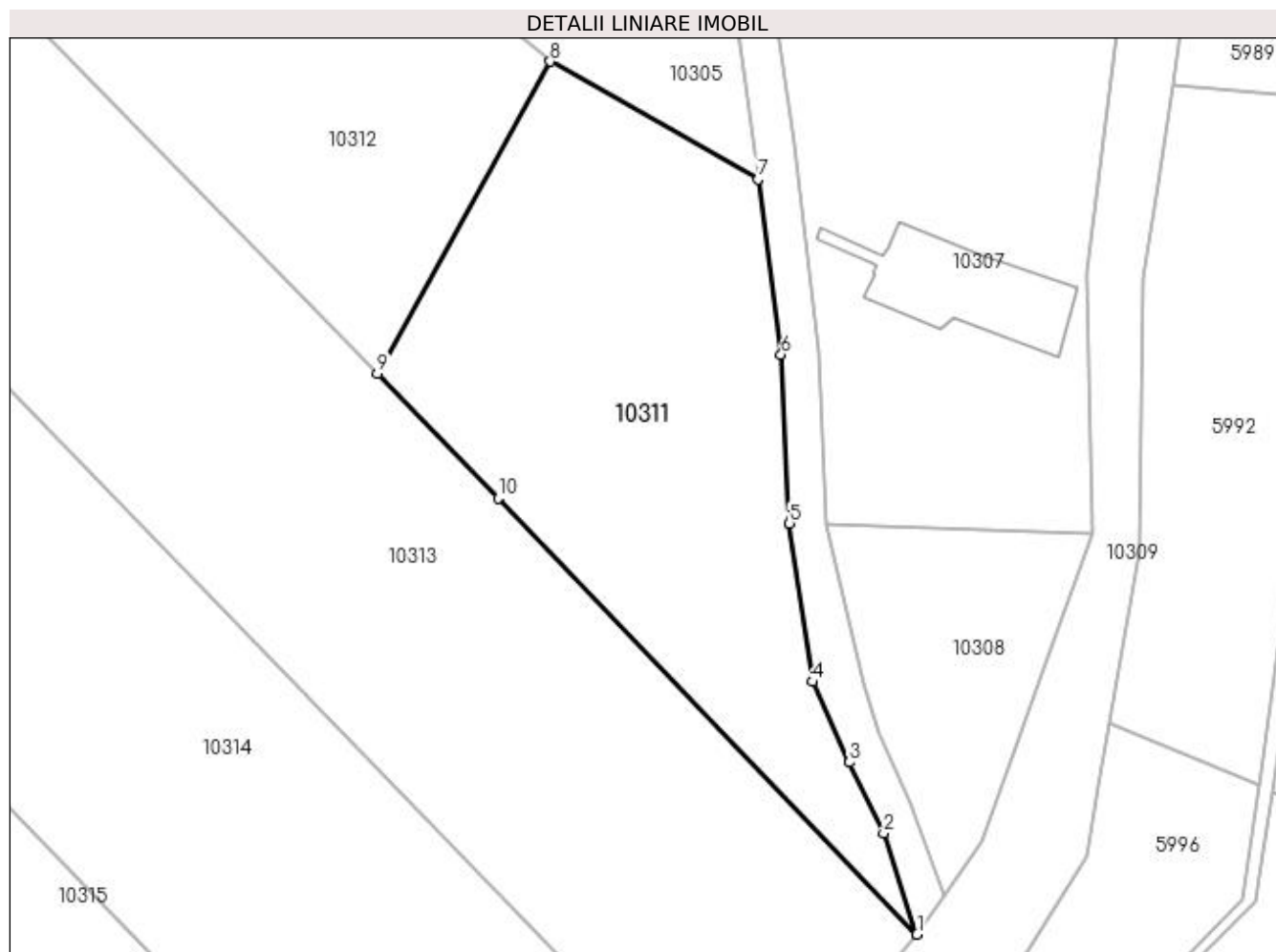
Inscrieri privind dezmembramintele dreptului de proprietate, drepturi reale de garanție și sarcini	Referințe
NU SUNT	

Anexa Nr. 1 La Partea I

Teren

Nr cadastral	Suprafața (mp)*	Observații / Referințe
	1.300	

* Suprafața este determinată în planul de proiecție Stereo 70.



Date referitoare la teren

Crt	Categorie folosință	Intra vilan	Suprafața (mp)	Tarla	Parcelă	Nr. topo	Observații / Referințe
1	pasune	NU	1.300	21	750/7	-	

Lungime Segmente

1) Valorile lungimilor segmentelor sunt obținute din proiecție în plan.

Punct început	X / Y	Punct sfârșit	X / Y	Lungime segment (** (m)
1	586.114,797 391.407,494	2	586.111,982 391.416,038	8.996
2	586.111,982 391.416,038	3	586.109,103 391.421,999	6.62
3	586.109,103 391.421,999	4	586.105,979 391.428,783	7.469
4	586.105,979 391.428,783	5	586.104,025 391.442,134	13.493
5	586.104,025 391.442,134	6	586.103,322 391.456,352	14.235

Punct început	X / Y	Punct sfârșit	X / Y	Lungime segment (** (m)
6	586.103,322 391.456,352	7	586.101,376 391.471,136	14.912
7	586.101,376 391.471,136	8	586.083,859 391.481,062	20.134
8	586.083,859 391.481,062	9	586.069,262 391.454,747	30.092
9	586.069,262 391.454,747	10	586.079,468 391.444,262	14.632
10	586.079,468 391.444,262	1	586.114,797 391.407,494	50.99

** Lungimile segmentelor sunt determinate în planul de proiecție Stereo 70 și sunt rotunjite la 1 milimetru.

*** Distanța dintre puncte este formată din segmente cumulate ce sunt mai mici decât valoarea 1 milimetru.

**DATE DESPRE IMOBILUL NR. 10312**

Oficiul de Cadastru și Publicitate Imobiliară PRAHOVA
Biroul de Cadastru și Publicitate Imobiliară Ploiești

A. Partea I. Descrierea imobilului

TEREN Extravilan

Adresa: Jud. Prahova

Nr. Crt	Nr cadastral Nr. topografic	Suprafața* (mp)	Observații / Referințe
A1		3.400	Sector cadastral:7 Teren neimprejmuit;

B. Partea II. Proprietari și acte

Inscrieri privitoare la dreptul de proprietate și alte drepturi reale	Referințe
/	
Act Administrativ nr. 73467, din 30/09/2002 emis de CJSDPAT PRAHOVA (TITLU DE PROPRIETATE;);	
B1	A1
Intabulare, drept de PROPRIETATE, dobândit prin Reconstituire, cota actuala 1/1, cota initiala 1/1	
1) ION ECATERIANA	
2) MIREA ELENA	
3) STAN ANGELA	
4) MIREA MARIN	
5) MIREA CONSTANTIN	

C. Partea III. SARCINI .

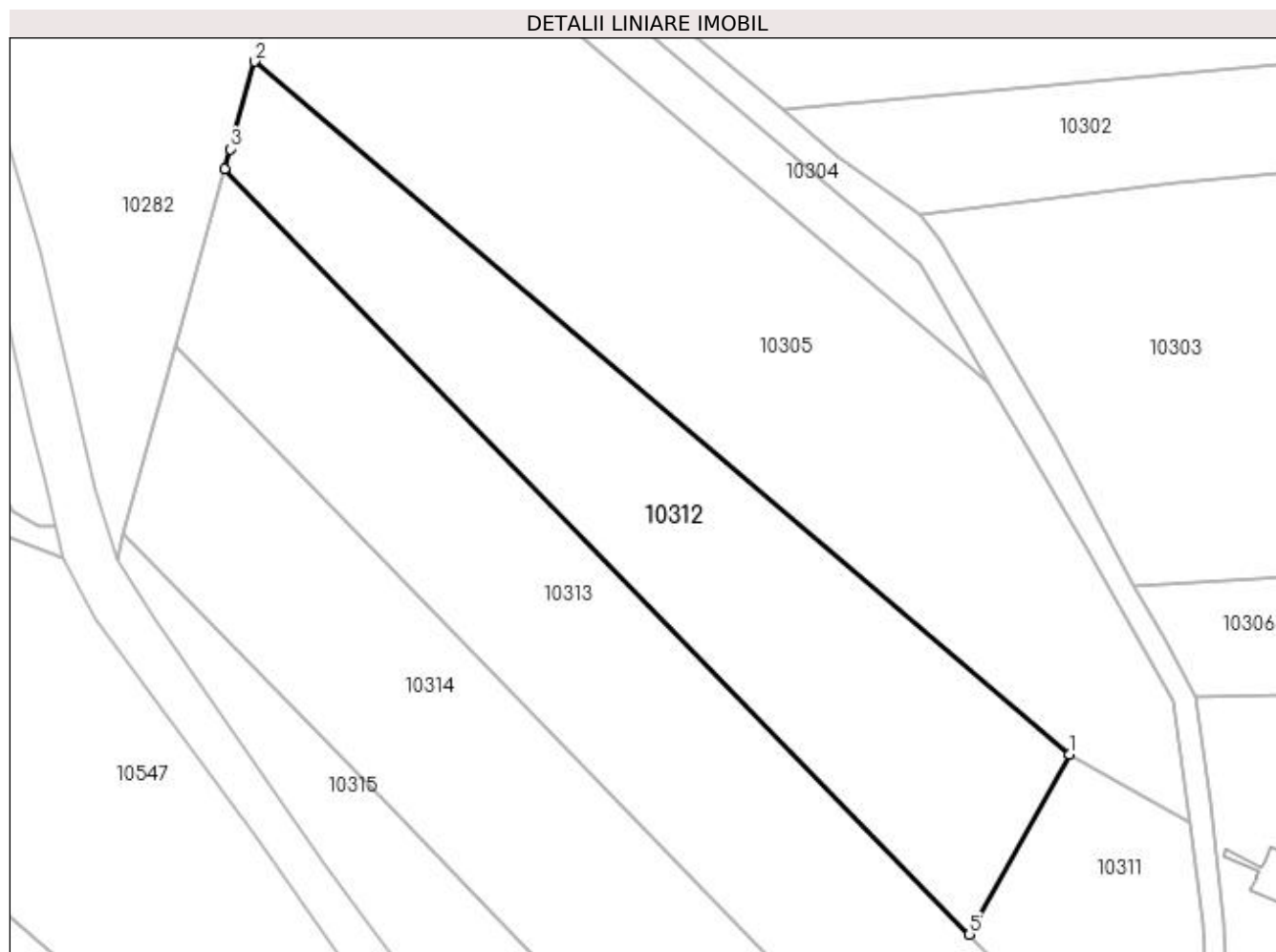
Inscrieri privind dezmembramintele dreptului de proprietate, drepturi reale de garanție și sarcini	Referințe
NU SUNT	

Anexa Nr. 1 La Partea I

Teren

Nr cadastral	Suprafața (mp)*	Observații / Referințe
	3.400	

* Suprafața este determinată în planul de proiecție Stereo 70.



Date referitoare la teren

Crt	Categorie folosință	Intra vilan	Suprafața (mp)	Tarla	Parcelă	Nr. topo	Observații / Referințe
1	pasune	NU	3.400	21	750/30	-	

Lungime Segmente

1) Valorile lungimilor segmentelor sunt obținute din proiecție în plan.

Punct început	X / Y	Punct sfârșit	X / Y	Lungime segment (** (m)
1	586.083,859 391.481,062	2	585.964,793 391.582,201	156.224
2	585.964,793 391.582,201	3	585.961,221 391.569,419	13.272
3	585.961,221 391.569,419	4	585.960,437 391.566,549	2.975
4	585.960,437 391.566,549	5	586.069,262 391.454,747	156.021
5	586.069,262 391.454,747	1	586.083,859 391.481,062	30.092

**** Lungimile segmentelor sunt determinate în planul de proiecție Stereo 70 și sunt rotunjite la 1 milimetru.**

***** Distanța dintre puncte este formată din segmente cumulate ce sunt mai mici decât valoarea 1 milimetru.**

**DATE DESPRE IMOBILUL NR. 10313**

Oficiul de Cadastru și Publicitate Imobiliară PRAHOVA
Biroul de Cadastru și Publicitate Imobiliară Ploiești

A. Partea I. Descrierea imobilului

TEREN Necunoscut

Adresa: Loc. Pleasa, Jud. Prahova

Nr. Crt	Nr cadastral Nr. topografic	Suprafața* (mp)	Observații / Referințe
A1		5.000	Sector cadastral:7 Teren neimprejmuit;

B. Partea II. Proprietari și acte

Inscrieri privitoare la dreptul de proprietate și alte drepturi reale	Referințe
/	
Act Administrativ nr. 51783, din 18/08/1997 emis de CJSDPAT PRAHOVA (TITLU DE PROPRIETATE;);	
B1	A1
Intabulare, drept de PROPRIETATE, dobandit prin Reconstituire, cota actuala 1/1, cota initiala 1/1	
1) COSMA CONSTANTIN	
2) CEAPA MARIA	
3) MANEA GHEORGHE	
4) COSMA NICOLAE	

C. Partea III. SARCINI .

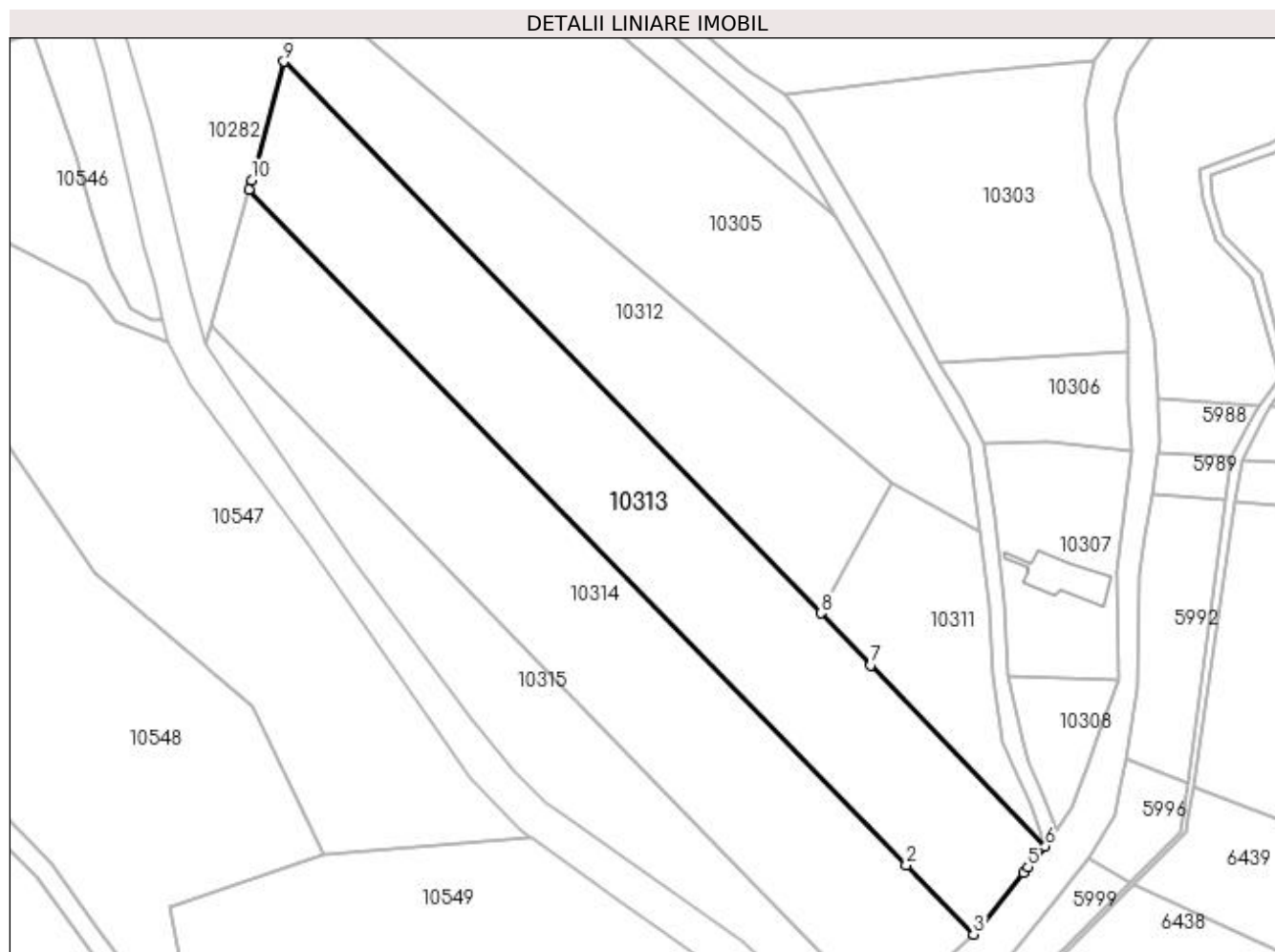
Inscrieri privind dezmembramintele dreptului de proprietate, drepturi reale de garanție și sarcini	Referințe
NU SUNT	

Anexa Nr. 1 La Partea I

Teren

Nr cadastral	Suprafața (mp)*	Observații / Referințe
	5.000	

* Suprafața este determinată în planul de proiecție Stereo 70.



Date referitoare la teren

Crt	Categorie folosință	Intravilan	Suprafața (mp)	Tarla	Parcelă	Nr. topo	Observații / Referințe
1	arabil	NU	4.705	21	750/3	-	
2	arabil	DA	295	21	750/3	-	

Lungime Segmente

1) Valorile lungimilor segmentelor sunt obținute din proiecție în plan.

Punct început	X / Y	Punct sfârșit	X / Y	Lungime segment (** (m)
1	585.953,341 391.540,607	2	586.086,608 391.403,695	191.063
2	586.086,608 391.403,695	3	586.100,251 391.389,679	19.56
3	586.100,251 391.389,679	4	586.110,412 391.402,219	16.14
4	586.110,412 391.402,219	5	586.111,284 391.403,295	1.385

Punct început	X / Y	Punct sfârșit	X / Y	Lungime segment (** (m)
5	586.111,284 391.403,295	6	586.114,797 391.407,494	5.475
6	586.114,797 391.407,494	7	586.079,468 391.444,262	50.99
7	586.079,468 391.444,262	8	586.069,262 391.454,747	14.632
8	586.069,262 391.454,747	9	585.960,437 391.566,549	156.021
9	585.960,437 391.566,549	10	585.953,866 391.542,49	24.94
10	585.953,866 391.542,49	1	585.953,341 391.540,607	1.955

** Lungimile segmentelor sunt determinate în planul de proiecție Stereo 70 și sunt rotunjite la 1 milimetru.

*** Distanța dintre puncte este formată din segmente cumulate ce sunt mai mici decât valoarea 1 milimetru.

**DATE DESPRE IMOBILUL NR. 10314**

Oficiul de Cadastru și Publicitate Imobiliară PRAHOVA
Biroul de Cadastru și Publicitate Imobiliară Ploiești

A. Partea I. Descrierea imobilului

TEREN Necunoscut

Adresa: Loc. Pleasa, Jud. Prahova

Nr. Crt	Nr cadastral Nr. topografic	Suprafața* (mp)	Observații / Referințe
A1		5.000	Sector cadastral:7 Teren neimprejmuit;

B. Partea II. Proprietari și acte

Inscrieri privitoare la dreptul de proprietate și alte drepturi reale	Referințe
/	
Act Administrativ nr. 73468, din 30/09/2002 emis de CJSDPAT PRAHOVA (TITLU DE PROPRIETATE;);	
B1	A1
Intabulare, drept de PROPRIETATE, dobândit prin Reconstituire, cota actuala 1/1, cota initiala 1/1	
1) CRACIUN IOANA	
2) MARIN ILIE	

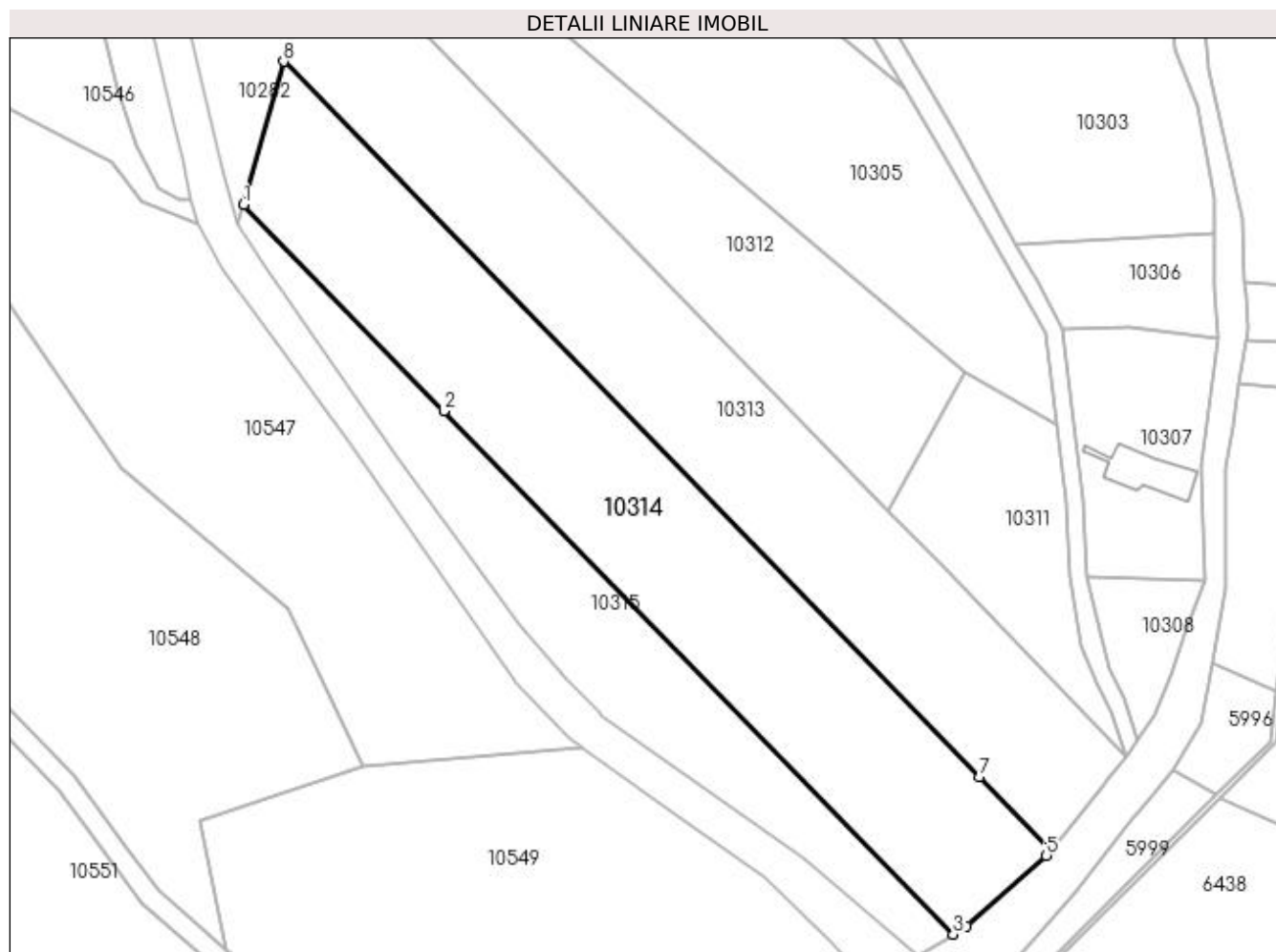
C. Partea III. SARCINI .

Inscrieri privind dezmembramintele dreptului de proprietate, drepturi reale de garanție și sarcini	Referințe
NU SUNT	

Anexa Nr. 1 La Partea I**Teren**

Nr cadastral	Suprafața (mp)*	Observații / Referințe
	5.000	

* Suprafața este determinată în planul de proiecție Stereo 70.

**Date referitoare la teren**

Crt	Categorie folosință	Intra vilan	Suprafața (mp)	Tarla	Parcelă	Nr. topo	Observații / Referințe
1	pasune	DA	2.445	21	750/2	-	
2	pasune	NU	2.555	21	750/2	-	

Lungime Segmente

1) Valorile lungimilor segmentelor sunt obținute din proiecție în plan.

Punct început	X / Y	Punct sfârșit	X / Y	Lungime segment (** (m)
1	585.945,688 391.513,167	2	585.984,077 391.473,727	55.038
2	585.984,077 391.473,727	3	586.081,58 391.373,558	139.788
3	586.081,58 391.373,558	4	586.084,18 391.375,18	3.064
4	586.084,18 391.375,18	5	586.099,404 391.388,634	20.317

Punct început	X / Y	Punct sfârşit	X / Y	Lungime segment (** (m)
5	586.099,404 391.388,634	6	586.100,251 391.389,679	1.345
6	586.100,251 391.389,679	7	586.086,608 391.403,695	19.56
7	586.086,608 391.403,695	8	585.953,341 391.540,607	191.063
8	585.953,341 391.540,607	1	585.945,688 391.513,167	28.487

** Lungimile segmentelor sunt determinate în planul de proiecție Stereo 70 și sunt rotunjite la 1 milimetru.

*** Distanța dintre puncte este formată din segmente cumulate ce sunt mai mici decât valoarea 1 milimetru.

**DATE DESPRE IMOBILUL NR. 10315**

Oficiul de Cadastru și Publicitate Imobiliară PRAHOVA
Biroul de Cadastru și Publicitate Imobiliară Ploiești

A. Partea I. Descrierea imobilului

TEREN Necunoscut

Nr. CF vechi:4414

Nr. cadastral vechi:11157

Adresa: Loc. Pleasa, Jud. Prahova

Nr. Crt	Nr cadastral Nr. topografic	Suprafața* (mp)	Observații / Referințe
A1	21449	Din acte: 2.400 Masurata: 2.417	Sector cadastral:7 Teren neimprejmuit;

B. Partea II. Proprietari și acte

Inscrieri privitoare la dreptul de proprietate și alte drepturi reale	Referințe
168996 / 26/11/2021	
Act Administrativ nr. 13680, din 10/08/2021 emis de ORC PRAHOVA (; act administrativ nr 11582 din 05.07.2021, emis de OFICIUL NATIONAL AL REGISTRULUI COMERTULUI DE PE LANGA TRIBUNALUL PRAHOVA; act administrativ nr 69025 din 11.08.2021, emis de OFICIUL NATIONAL AL REGISTRULUI COMERTULUI DE PE LANGA TRIBUNALULPRAHOVA;act administrativ nr 10432 din 14.06.2021, emis de OFICIUL NATIONAL AL REGISTRULUI COMERTULUI DE PE LANGA TRIBUNALUL PRAHOVA;act administrativ nr 1 din 08.06.2021, emis de SC LECHE PRODUCTION SRL);	
B6	A1
Intabulare, drept de PROPRIETATE(ca urmare a lichidarii voluntare a societatii comerciale), dobandit prin Lege, cota actuala 1/1, cota initiala 1/1 1) BOTEA CATALIN EUGEN	

C. Partea III. SARCINI

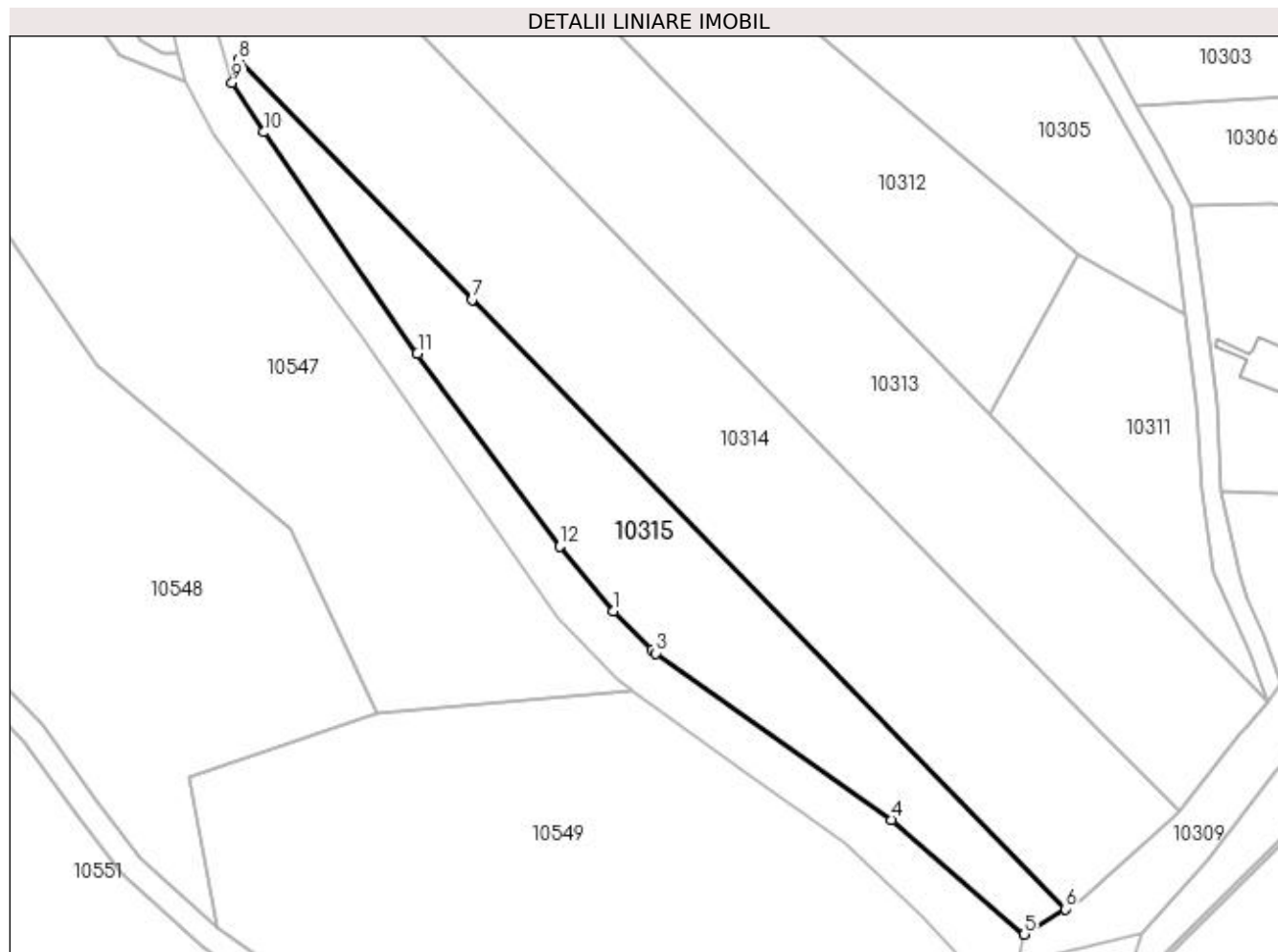
Inscrieri privind dezmembramintele dreptului de proprietate, drepturi reale de garanție și sarcini	Referințe
66723 / 21/05/2021	
Act Administrativ nr. 82408, din 29/04/2021 emis de PRIMARIA BOLDESTI-SCAENI (; act administrativ nr 112528 din 12.05.2021, emis de ANAF-DGRFP PLOIESTI-AJFP PRAHOVA -SERVICIUL FISCAL ORASENESC BOLDESTI SCAENI);	
C3	A1
se radiaza sechestrul inscris sub C1 prin incheierea nr, 74488/2012	
76988 / 10/06/2021	
Act Administrativ nr. 112873, din 02/06/2021 emis de PRIMARIA BOLDESTI-SCAENI;	
C4	A1
se radiaza notarea majorarii creantelor bugetare inscrisa sub C2 prin incheierea nr. 40592/2016	

Anexa Nr. 1 La Partea I

Teren

Nr cadastral	Suprafața (mp)*	Observații / Referințe
21449	Din acte: 2.400 Masurata: 2.417	

* Suprafața este determinată în planul de proiecție Stereo 70.



Date referitoare la teren

Crt	Categorie folosință	Intra vilan	Suprafața (mp)	Tarla	Parcelă	Nr. topo	Observații / Referințe
1	arabil	DA	1.980	21	750/1	-	
2	arabil	NU	437	21	750/1	-	

Lungime Segmente

1) Valorile lungimilor segmentelor sunt obținute din proiecție în plan.

Punct început	X / Y	Punct sfârșit	X / Y	Lungime segment (** (m)
1	586.007,31 391.422,5	2	586.013,676 391.416,243	8.926
2	586.013,676 391.416,243	3	586.014,33 391.415,6	0.917
3	586.014,33 391.415,6	4	586.053,1 391.388,21	47.469
4	586.053,1 391.388,21	5	586.074,907 391.369,395	28.802

Punct început	X / Y	Punct sfârşit	X / Y	Lungime segment (** (m)
5	586.074,907 391.369,395	6	586.081,58 391.373,558	7.865
6	586.081,58 391.373,558	7	585.984,077 391.473,727	139.788
7	585.984,077 391.473,727	8	585.945,688 391.513,167	55.038
8	585.945,688 391.513,167	9	585.944,631 391.509,379	3.933
9	585.944,631 391.509,379	10	585.949,843 391.501,25	9.656
10	585.949,843 391.501,25	11	585.975,075 391.464,854	44.287
11	585.975,075 391.464,854	12	585.998,524 391.433,16	39.425
12	585.998,524 391.433,16	1	586.007,31 391.422,5	13.814

** Lungimile segmentelor sunt determinate în planul de proiecție Stereo 70 și sunt rotunjite la 1 milimetru.

*** Distanța dintre puncte este formată din segmente cumulate ce sunt mai mici decât valoarea 1 milimetru.

**DATE DESPRE IMOBILUL NR. 10316**

Oficiul de Cadastru și Publicitate Imobiliară PRAHOVA
Biroul de Cadastru și Publicitate Imobiliară Ploiești

A. Partea I. Descrierea imobilului

TEREN Intravilan

Adresa: Loc. Pleasa, Str Regele Carol I, Jud. Prahova

Nr. Crt	Nr cadastral Nr. topografic	Suprafața* (mp)	Observații / Referințe
A1		Din acte: 500 Masurata: 741	Sector cadastral:5 Teren imprejmuit;

B. Partea II. Proprietari și acte

Inscrieri privitoare la dreptul de proprietate și alte drepturi reale		Referințe
/		
Act Administrativ nr. 91221, din 20/06/2002 emis de CJSDPAT PRAHOVA (TITLU DE PROPRIETATE;);		
B1	Intabulare, drept de PROPRIETATE, dobandit prin Reconstituire, cota actuala 1/1, cota initiala 1/1 1) BALDOVIN ELENA	A1

C. Partea III. SARCINI .

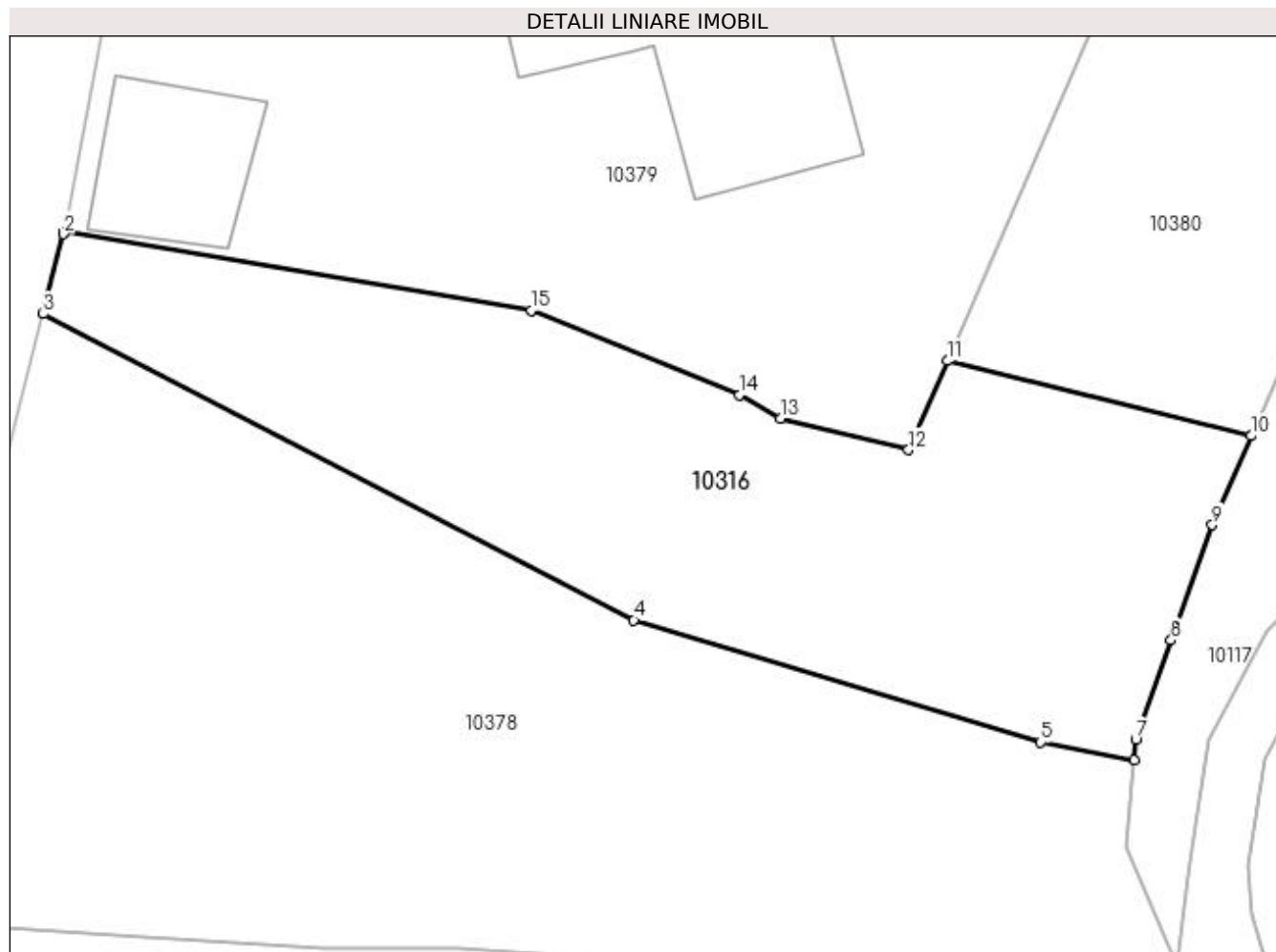
Inscrieri privind dezmembramintele dreptului de proprietate, drepturi reale de garanție și sarcini	Referințe
NU SUNT	

Anexa Nr. 1 La Partea I

Teren

Nr cadastral	Suprafața (mp)*	Observații / Referințe
	Din acte: 500 Masurata: 741	

* Suprafața este determinată în planul de proiecție Stereo 70.



Date referitoare la teren

Crt	Categorie folosință	Intra vilan	Suprafața (mp)	Tarla	Parcelă	Nr. topo	Observații / Referințe
1	pasune	DA	741	9	457	-	

Lungime Segmente

1) Valorile lungimilor segmentelor sunt obținute din proiecție în plan.

Punct început	X / Y	Punct sfârșit	X / Y	Lungime segment (** (m)
1	584.655,367 390.382,601	2	584.655,346 390.382,49	0.113
2	584.655,346 390.382,49	3	584.654,282 390.378,365	4.26
3	584.654,282 390.378,365	4	584.684,849 390.362,532	34.424
4	584.684,849 390.362,532	5	584.705,912 390.356,199	21.994
5	584.705,912 390.356,199	6	584.710,735 390.355,285	4.909

Punct început	X / Y	Punct sfârşit	X / Y	Lungime segment (** (m)
6	584.710,735 390.355,285	7	584.710,835 390.356,339	1.059
7	584.710,835 390.356,339	8	584.712,669 390.361,475	5.454
8	584.712,669 390.361,475	9	584.714,803 390.367,452	6.347
9	584.714,803 390.367,452	10	584.716,805 390.372,056	5.02
10	584.716,805 390.372,056	11	584.701,073 390.375,933	16.203
11	584.701,073 390.375,933	12	584.699,07 390.371,326	5.024
12	584.699,07 390.371,326	13	584.692,449 390.372,956	6.819
13	584.692,449 390.372,956	14	584.690,327 390.374,177	2.448
14	584.690,327 390.374,177	15	584.679,55 390.378,553	11.632
15	584.679,55 390.378,553	1	584.655,367 390.382,601	24.519

** Lungimile segmentelor sunt determinate în planul de proiecție Stereo 70 și sunt rotunjite la 1 milimetru.

*** Distanța dintre puncte este formată din segmente cumulate ce sunt mai mici decât valoarea 1 milimetru.

**DATE DESPRE IMOBILUL NR. 10317**

Oficiul de Cadastru și Publicitate Imobiliară PRAHOVA
Biroul de Cadastru și Publicitate Imobiliară Ploiești

A. Partea I. Descrierea imobilului

TEREN Intravilan

Adresa: Loc. Pleasa, Nr. 37A, Jud. Prahova

Nr. Crt	Nr cadastral Nr. topografic	Suprafața* (mp)	Observații / Referințe
A1		Din acte: 1.550 Masurata: 1.558	Sector cadastral:5 Teren imprejmuit;

B. Partea II. Proprietari și acte

Inscrieri privitoare la dreptul de proprietate și alte drepturi reale		Referințe
/		
Act Administrativ nr. 205900, din 11/11/2009 emis de CJSDPAT PRAHOVA (TITLU DE PROPRIETATE;);		
B1	Intabulare, drept de PROPRIETATE, dobandit prin Reconstituire, cota actuala 1/1, cota initiala 1/1 1) STANESCU FILOFTEIA 2) STANESCU ION 3) STANESCU RADU 4) COMAN LAVINA 5) DINESCU STELIANA 6) STANESCU CONSTANTIN 7) STANESCU NICOLAE	A1

C. Partea III. SARCINI .

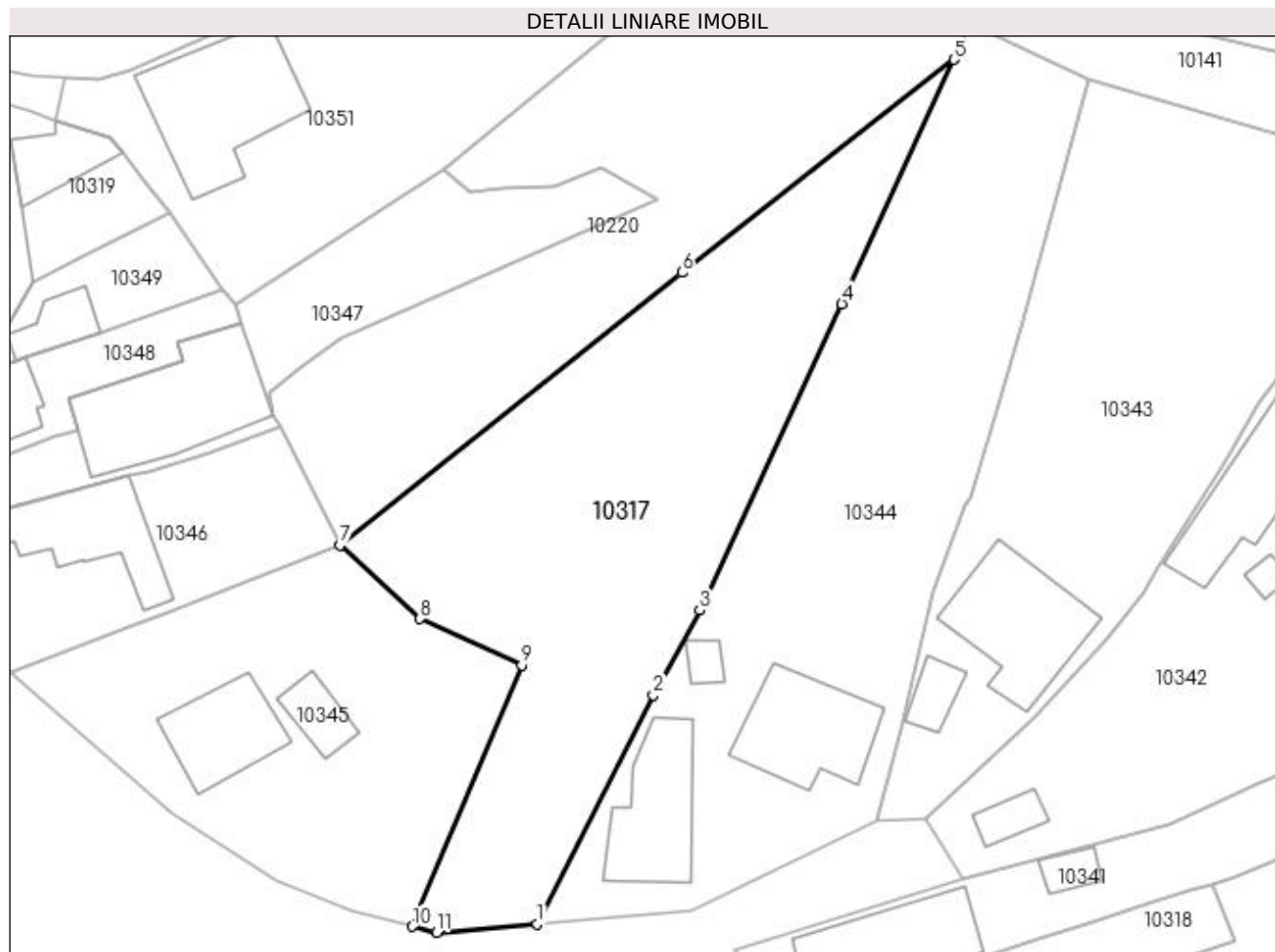
Inscrieri privind dezmembramintele dreptului de proprietate, drepturi reale de garanție și sarcini	Referințe
NU SUNT	

Anexa Nr. 1 La Partea I

Teren

Nr cadastral	Suprafața (mp)*	Observații / Referințe
	Din acte: 1.550 Masurata: 1.558	

* Suprafața este determinată în planul de proiecție Stereo 70.



Date referitoare la teren

Crt	Categorie folosință	Intravilan	Suprafața (mp)	Tarla	Parcelă	Nr. topo	Observații / Referințe
1	curți constructii	DA	1.558	9	515/1	-	

Lungime Segmente

1) Valorile lungimilor segmentelor sunt obținute din proiecție în plan.

Punct început	X / Y	Punct sfârșit	X / Y	Lungime segment (** (m)
1	584.760,707 390.035,824	2	584.771,952 390.058,032	24.893
2	584.771,952 390.058,032	3	584.776,505 390.066,243	9.389
3	584.776,505 390.066,243	4	584.790,265 390.095,993	32.778
4	584.790,265 390.095,993	5	584.801,163 390.119,704	26.096
5	584.801,163 390.119,704	6	584.774,737 390.099,023	33.556

Punct început	X / Y	Punct sfârşit	X / Y	Lungime segment (** (m)
6	584.774,737 390.099,023	7	584.741,565 390.072,568	42.429
7	584.741,565 390.072,568	8	584.749,326 390.065,427	10.546
8	584.749,326 390.065,427	9	584.759,188 390.060,927	10.84
9	584.759,188 390.060,927	10	584.748,567 390.035,574	27.488
10	584.748,567 390.035,574	11	584.750,938 390.034,991	2.442
11	584.750,938 390.034,991	1	584.760,707 390.035,824	9.804

** Lungimile segmentelor sunt determinate în planul de proiecție Stereo 70 și sunt rotunjite la 1 milimetru.

*** Distanța dintre puncte este formată din segmente cumulate ce sunt mai mici decât valoarea 1 milimetru.

**DATE DESPRE IMOBILUL NR. 10318**

Oficiul de Cadastru și Publicitate Imobiliară PRAHOVA
Biroul de Cadastru și Publicitate Imobiliară Ploiești

A. Partea I. Descrierea imobilului

TEREN Intravilan

Adresa: Loc. Pleasa, Str Constantin Brancoveanu, Nr. 49, Jud. Prahova

Nr. Crt	Nr cadastral Nr. topografic	Suprafața* (mp)	Observații / Referințe
A1		272	Sector cadastral:5 Teren imprejmuit;

B. Partea II. Proprietari și acte

Inscrieri privitoare la dreptul de proprietate și alte drepturi reale	Referințe
/	
Act Notarial nr. 1426, din 03/06/1996 emis de NP FRANCU MATEI;	
B1	A1
Intabulare, drept de PROPRIETATE, dobandit prin Conventie, cota actuala 1/1, cota initiala 1/1 1) IONESCU VICTOR	

C. Partea III. SARCINI .

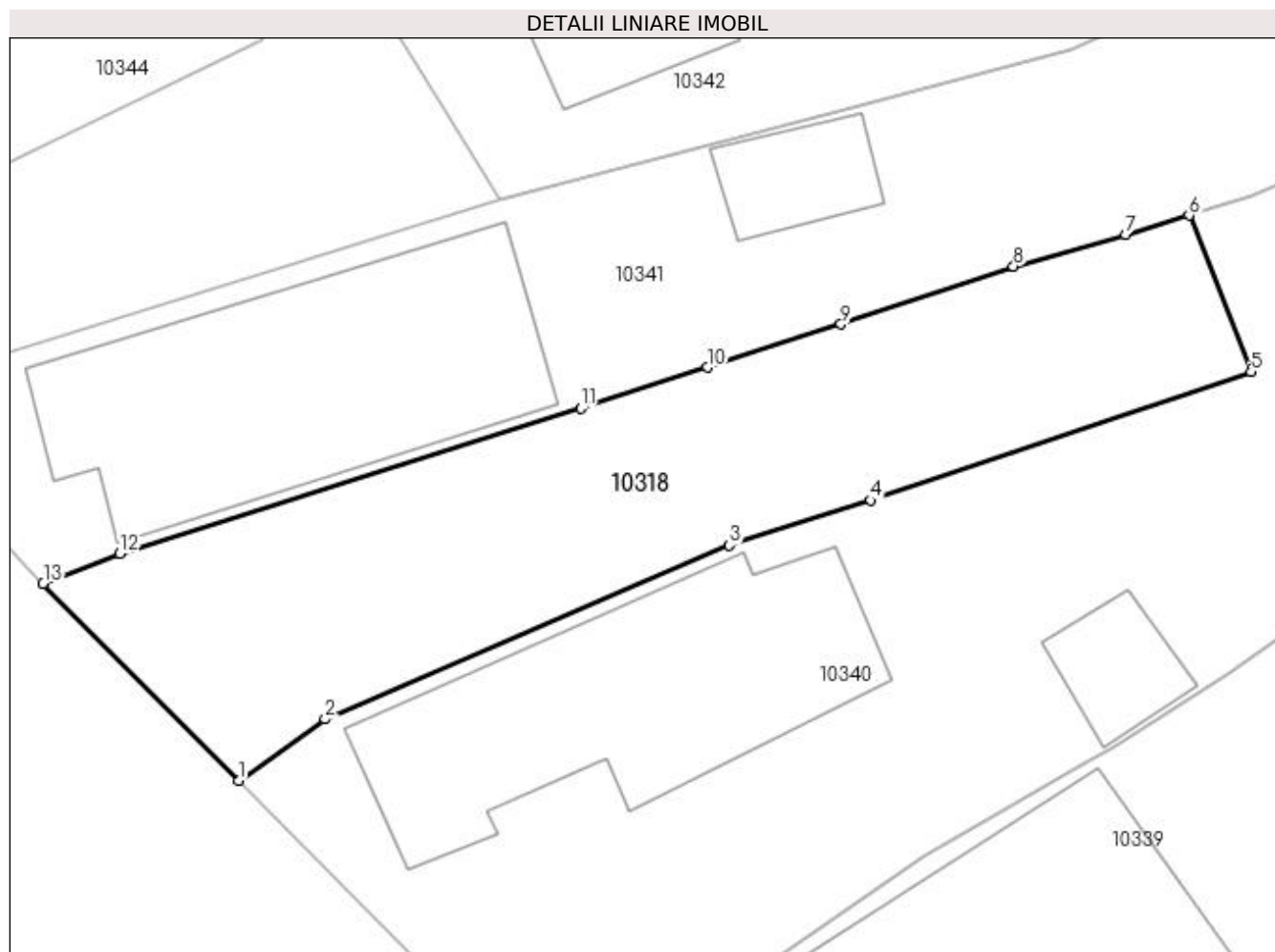
Inscrieri privind dezmembramintele dreptului de proprietate, drepturi reale de garanție și sarcini	Referințe
NU SUNT	

Anexa Nr. 1 La Partea I

Teren

Nr cadastral	Suprafața (mp)*	Observații / Referințe
	272	

* Suprafața este determinată în planul de proiecție Stereo 70.



Date referitoare la teren

Crt	Categorie folosință	Intravilan	Suprafața (mp)	Tarla	Parcelă	Nr. topo	Observații / Referințe
1	curți constructii	DA	272	10	527	-	

Lungime Segmente

1) Valorile lungimilor segmentelor sunt obținute din proiecție în plan.

Punct început	X / Y	Punct sfârșit	X / Y	Lungime segment (** (m)
1	584.792,866 390.019,864	2	584.795,897 390.022,02	3.72
2	584.795,897 390.022,02	3	584.810,081 390.028,118	15.439
3	584.810,081 390.028,118	4	584.815,042 390.029,688	5.204
4	584.815,042 390.029,688	5	584.828,389 390.034,205	14.091
5	584.828,389 390.034,205	6	584.826,212 390.039,684	5.896

Punct început	X / Y	Punct sfârșit	X / Y	Lungime segment (** (m)
6	584.826,212 390.039,684	7	584.823,995 390.039,016	2.315
7	584.823,995 390.039,016	8	584.820,059 390.037,888	4.094
8	584.820,059 390.037,888	9	584.814,002 390.035,861	6.387
9	584.814,002 390.035,861	10	584.809,314 390.034,35	4.925
10	584.809,314 390.034,35	11	584.804,876 390.032,917	4.664
11	584.804,876 390.032,917	12	584.788,702 390.027,829	16.955
12	584.788,702 390.027,829	13	584.786,009 390.026,779	2.89
13	584.786,009 390.026,779	1	584.792,866 390.019,864	9.738

** Lungimile segmentelor sunt determinate în planul de proiecție Stereo 70 și sunt rotunjite la 1 milimetru.

*** Distanța dintre puncte este formată din segmente cumulate ce sunt mai mici decât valoarea 1 milimetru.

**DATE DESPRE IMOBILUL NR. 10319**

Oficiul de Cadastru și Publicitate Imobiliară PRAHOVA
Biroul de Cadastru și Publicitate Imobiliară Ploiești

A. Partea I. Descrierea imobilului

TEREN Intravilan

Adresa: Loc. Pleasa, Str Constantin Brancoveanu, Nr. 25, Jud. Prahova

Nr. Crt	Nr cadastral Nr. topografic	Suprafața* (mp)	Observații / Referințe
A1	24451	Din acte: 390 Masurata: 292	Sector cadastral:5 Teren imprejmuit;

Construcții

Crt	Nr cadastral Nr. topografic	Adresa	Observații / Referințe
A1.1	24451-C1	Loc. Pleasa, Str Constantin Brancoveanu, Nr. 25, Jud. Prahova	Nr. niveluri:2; S. construita la sol:138 mp; S. construita desfasurata:293 mp; SD B+P+M= 293 MP BECI=34MP; PARTER=138MP;ETAJ=121MP
A1.2	24451-C2	Loc. Pleasa, Str Constantin Brancoveanu, Nr. 25, Jud. Prahova	Nr. niveluri:1; S. construita la sol:48 mp; S. construita desfasurata:49 mp; CA - constructii anexa

B. Partea II. Proprietari și acte

Inscrieri privitoare la dreptul de proprietate și alte drepturi reale	Referințe	
62033 / 23/06/2016		
Act Administrativ nr. 40815, din 21/04/2016 emis de OCPI PRAHOVA (; act administrativ nr. 6038/14.04.2016 emis de PRIMARIA BUCOV; act notarial nr. 9849/25.06.1991 emis de NOTARIATUL DE STAT JUDETEAN PRAHOVA);		
B1	Intabulare, drept de PROPRIETATEcumparare ca bun comun, dobandit prin Conventie, cota actuala 1/1, cota initiala 1/1 1) TUDOSIE CONSTANTIN 2) TUDOSIE DANIELA	A1
B2	Intabulare, drept de PROPRIETATEcumparare ca bun comun, dobandit prin Conventie, cota actuala 1/1, cota initiala 1/1 1) TUDOSIE CONSTANTIN 2) TUDOSIE DANIELA	A1.1
B3	Intabulare, drept de PROPRIETATE, dobandit prin Lege, cota actuala 1/1, cota initiala 1/1 1) TUDOSIE CONSTANTIN 2) TUDOSIE DANIELA	A1.2
35143 / 12/03/2021		
Act Administrativ nr. 4390, din 11/01/2021 emis de PRIMARIA BUCOV (; act administrativ nr. 6038/14.04.2016 emis de PRIMARIA BUCOV; act notarial nr. 9849/25.06.1991 emis de NOTARIATUL DE STAT JUDETEAN PRAHOVA);		
B4	se repositioneaza imobilul conform documentatiei tehnice avizate	A1, A1.1, A1.2
B5	se noteaza actualizarea informatiilor cadastrale conform documentatiei anexate in sensul ca adresa actuala a imobilului este com. Bucov, sat Pleasa, str Constantin Brancoveanu, nr. 25, jud. Prahova	A1, A1.1, A1.2
84252 / 25/06/2021		
Act Notarial nr. 700, din 28/07/2021 emis de NP TUDOSE IOANA ADRIANA (; act administrativ nr 9091 din 04.06.2021, emis de PRIMARIA BUCOV);		
B6	se actualizeaza constructia C1 conform documentatiei tehnice avizate	A1.1
174170 / 09/12/2021		
Act Administrativ nr. C11146, din 09/12/2021 emis de OCPI PRAHOVA (; act administrativ nr. 6038/14.04.2016 emis de PRIMARIA BUCOV; act notarial nr. 9849/25.06.1991 emis de NOTARIATUL DE STAT JUDETEAN PRAHOVA);		
B7	se noteaza din oficiu propunerea de apartamentare a constructiei C1	A1.1

C. Partea III. SARCINI

Inscrieri privind dezmembramintele dreptului de proprietate, drepturi reale de garanție și sarcini	Referințe
8277 / 15/01/2021	
Act Administrativ nr. seria D10 nr.888029, din 09/03/2019 emis de CONSILIUL LOCAL BUCOV (; act	

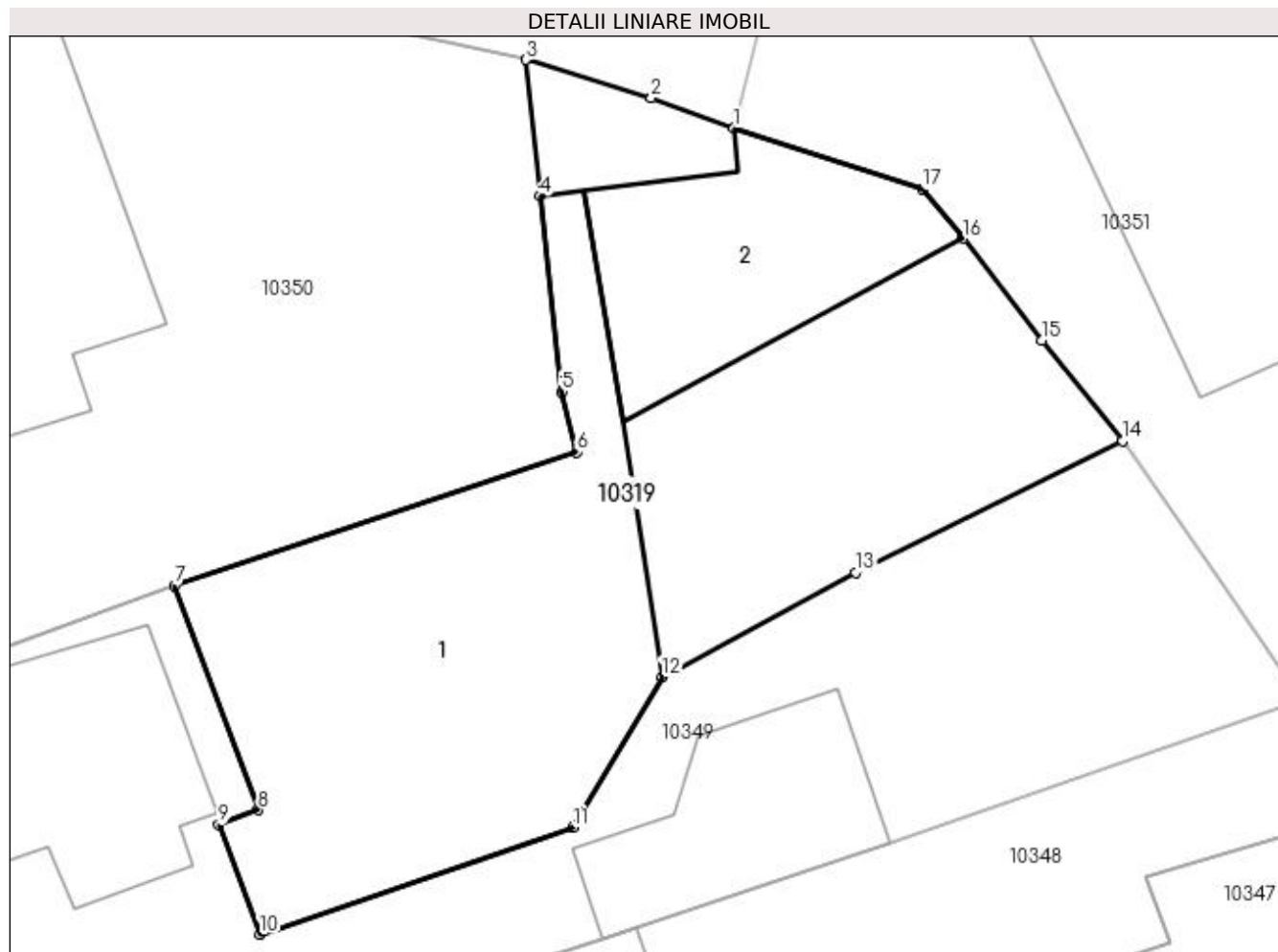
Inscrieri privind dezmembramintele dreptului de proprietate, drepturi reale de garanție și sarcini	Referințe
administrativ nr seria D11 nr.110844 din 03.08.1998, emis de PRIMARIA COMUNEI BUCOV);	
C2 se radiaza obligatia de intretinere notata in Registrul Digital de Transcriptiuni si inscriptiuni sub nr.4139/1991 si reinscris sub C1 prin incheierea nr. 62033/2016	A1, A1.1, A1.2

Anexa Nr. 1 La Partea I

Teren

Nr cadastral	Suprafața (mp)*	Observații / Referințe
24451	Din acte: 390 Masurata: 292	

* Suprafața este determinată în planul de proiecție Stereo 70.



Date referitoare la teren

Crt	Categorie folosință	Intra vilan	Suprafața (mp)	Tarla	Parcelă	Nr. topo	Observații / Referințe
1	curți constructii	DA	292	9	509	-	

Date referitoare la construcții

Crt	Număr	Destinație construcție	Supraf. (mp)	Situație juridică	Observații / Referințe
A1.1	24451-C1	construcții de locuințe	Din acte: 0 Masurata: 138	Cu acte	Nr. niveluri:2; S. construita la sol:138 mp; S. construita desfasurata:293 mp; SD B+P+M=293 MP BECI=34MP; PARTER=138MP; ETAJ=121MP
A1.2	24451-C2	construcții anexa	Din acte: 0 Masurata: 48	Cu acte	Nr. niveluri:1; S. construita la sol:48 mp; S. construita desfasurata:49 mp; CA - construcții anexa

Lungime Segmente

1) Valorile lungimilor segmentelor sunt obținute din proiecție în plan.

Punct început	X / Y	Punct sfârșit	X / Y	Lungime segment (** (m)
1	584.713,85 390.113,785	2	584.711,476 390.114,647	2.526

Punct început	X / Y	Punct sfârșit	X / Y	Lungime segment (** (m)
2	584.711,476 390.114,647	3	584.707,877 390.115,748	3.764
3	584.707,877 390.115,748	4	584.708,288 390.111,837	3.933
4	584.708,288 390.111,837	5	584.708,905 390.106,216	5.655
5	584.708,905 390.106,216	6	584.709,339 390.104,49	1.78
6	584.709,339 390.104,49	7	584.697,784 390.100,649	12.177
7	584.697,784 390.100,649	8	584.700,192 390.094,215	6.87
8	584.700,192 390.094,215	9	584.699,059 390.093,791	1.21
9	584.699,059 390.093,791	10	584.700,237 390.090,644	3.36
10	584.700,237 390.090,644	11	584.709,216 390.093,716	9.49
11	584.709,216 390.093,716	12	584.711,78 390.098,031	5.019
12	584.711,78 390.098,031	13	584.717,336 390.101,03	6.314
13	584.717,336 390.101,03	14	584.725,01 390.104,809	8.554
14	584.725,01 390.104,809	15	584.722,678 390.107,689	3.706
15	584.722,678 390.107,689	16	584.720,431 390.110,617	3.691
16	584.720,431 390.110,617	17	584.719,249 390.112,046	1.854
17	584.719,249 390.112,046	1	584.713,85 390.113,785	5.672

** Lungimile segmentelor sunt determinate în planul de proiecție Stereo 70 și sunt rotunjite la 1 milimetru.

*** Distanța dintre puncte este formată din segmente cumulate ce sunt mai mici decât valoarea 1 milimetru.

**DATE DESPRE IMOBILUL NR. 10320**

Oficiul de Cadastru și Publicitate Imobiliară PRAHOVA
Biroul de Cadastru și Publicitate Imobiliară Ploiești

A. Partea I. Descrierea imobilului

TEREN Intravilan

Adresa: Loc. Pleasa, Str Constantin Brancoveanu, Nr. 93, Jud. Prahova

Nr. Crt	Nr cadastral Nr. topografic	Suprafața* (mp)	Observații / Referințe
A1	22859	Din acte: 541 Masurata: 582	Sector cadastral:5 Teren imprejmuit;

Construcții

Crt	Nr cadastral Nr. topografic	Adresa	Observații / Referințe
A1.1	22859-C1	Loc. Pleasa, Str Constantin Brancoveanu, Nr. 93, Jud. Prahova	Nr. niveluri:1; S. construita la sol:91 mp; S. construita desfasurata:91 mp; AN-1955,F-PIATRA,P-PAIANTA,AC-TABLA,REGIM(PARTER),FARA CE SI LIFT
A1.2	22859-C2	Loc. Pleasa, Str Constantin Brancoveanu, Nr. 93, Jud. Prahova	Nr. niveluri:1; S. construita la sol:64 mp; S. construita desfasurata:64 mp; AN-1955,F-PIATRA,P-CARAMIDA,AC-TABLA,REGIM(PARTER),FARA CE SI LIFT

B. Partea II. Proprietari și acte

Inscrieri privitoare la dreptul de proprietate și alte drepturi reale		Referințe
54659 / 17/09/2012		
Act Notarial nr. 2057, din 14/09/2012 emis de NP DOBRE STELORIAN DANIEL;		
B4	Intabulare, drept de PROPRIETATEcumparare ca bun comun, dobandit prin Conventie, cota actuala 1/1, cota initiala 1/1 1) PARASCAN VASILE 2) PARASCAN CLAUDIA MARIA	A1, A1.1, A1.2

C. Partea III. SARCINI .

Inscrieri privind dezmembramintele dreptului de proprietate, drepturi reale de garanție și sarcini	Referințe
NU SUNT	

Anexa Nr. 1 La Partea I

Teren

Nr cadastral	Suprafața (mp)*	Observații / Referințe
22859	Din acte: 541 Masurata: 582	

* Suprafața este determinată în planul de proiecție Stereo 70.



Date referitoare la teren

Crt	Categorie folosință	Intravilan	Suprafața (mp)	Tarla	Parcelă	Nr. topo	Observații / Referințe
1	curți constructii	DA	582	10	565	-	

Date referitoare la construcții

Crt	Număr	Destinație construcție	Supraf. (mp)	Situație juridică	Observații / Referințe
A1.1	22859-C1	construcții de locuințe	Din acte: 100 Masurata: 91	Cu acte	Nr. niveluri:1; S. construita la sol:91 mp; S. construita desfasurata:91 mp; AN-1955,F-PIATRA,P-PAIANTA,AC-TABLA,REGIM(PARTER),FARA CE SI LIFT
A1.2	22859-C2	construcții anexa	Din acte: 10 Masurata: 64	Cu acte	Nr. niveluri:1; S. construita la sol:64 mp; S. construita desfasurata:64 mp; AN-1955,F-PIATRA,P-CARAMIDA,AC-TABLA,REGIM(PARTER),FARA CE SI LIFT

Lungime Segmente

1) Valorile lungimilor segmentelor sunt obținute din proiecție în plan.

Punct început	X / Y	Punct sfârșit	X / Y	Lungime segment (** (m))
1	585.014,467 389.865,116	2	585.028,983 389.863,644	14.59

Punct început	X / Y	Punct sfârşit	X / Y	Lungime segment (** (m)
2	585.028,983 389.863,644	3	585.029,136 389.870,244	6.602
3	585.029,136 389.870,244	4	585.028,641 389.882,335	12.101
4	585.028,641 389.882,335	5	585.026,736 389.890,468	8.353
5	585.026,736 389.890,468	6	585.024,829 389.898,033	7.802
6	585.024,829 389.898,033	7	585.021,101 389.905,983	8.781
7	585.021,101 389.905,983	8	585.016,332 389.908,041	5.194
8	585.016,332 389.908,041	9	585.010,872 389.913,093	7.439
9	585.010,872 389.913,093	10	585.011,12 389.908,198	4.901
10	585.011,12 389.908,198	11	585.011,846 389.901,969	6.271
11	585.011,846 389.901,969	12	585.012,883 389.894,625	7.417
12	585.012,883 389.894,625	13	585.013,483 389.890,195	4.47
13	585.013,483 389.890,195	14	585.014,818 389.878,293	11.977
14	585.014,818 389.878,293	15	585.014,871 389.874,352	3.941
15	585.014,871 389.874,352	1	585.014,467 389.865,116	9.245

** Lungimile segmentelor sunt determinate în planul de proiecţie Stereo 70 şi sunt rotunjite la 1 milimetru.

*** Distanţa dintre puncte este formată din segmente cumulate ce sunt mai mici decât valoarea 1 milimetru.

**DATE DESPRE IMOBILUL NR. 10321**

Oficiul de Cadastru și Publicitate Imobiliară PRAHOVA
Biroul de Cadastru și Publicitate Imobiliară Ploiești

A. Partea I. Descrierea imobilului

TEREN Intravilan

Nr. CF vechi:747
Nr. cadastral vechi:750

Adresa: Loc. Pleasa, Str Constantin Brancoveanu, Nr. 91, Jud. Prahova

Nr. Crt	Nr cadastral Nr. topografic	Suprafața* (mp)	Observații / Referințe
A1	23376	Din acte: 481 Masurata: 485	Sector cadastral:5 Teren imprejmuit;

Construcții

Crt	Nr cadastral Nr. topografic	Adresa	Observații / Referințe
A1.1	23376-C1	Loc. Pleasa, Str Constantin Brancoveanu, Nr. 91, Jud. Prahova	Nr. niveluri:2; S. construita la sol:132 mp; S. construita desfasurata:264 mp;
A1.2	23376-C2	Loc. Pleasa, Str Constantin Brancoveanu, Nr. 91, Jud. Prahova	Nr. niveluri:1; S. construita la sol:26 mp; S. construita desfasurata:26 mp;

B. Partea II. Proprietari și acte

Inscrieri privitoare la dreptul de proprietate și alte drepturi reale		Referințe
9600 / 12/04/2005		
Act Notarial nr. 2577, din 08/04/2005 emis de BNP VAN CONSTANTIN;		
B1	Intabulare, drept de PROPRIETATEcumparare ca bun comun, dobandit prin Conventie, cota actuala 1/1, cota initiala 1/1 1) PAUN STEFAN, CASATORIT CU PAUN CERASELA-FLORENTINA; 2) PAUN CERASELA FLORENTINA, CASATORITA CU PAUN STEFAN; <i>OBSERVATII: (provenita din conversia CF 747)</i>	A1
/		
Act Administrativ nr. 74, din 01/10/2009 emis de PRIMARIA COMUNEI BUCOV;		
B2	Intabulare, drept de PROPRIETATE, dobandit prin Construire, cota actuala 1/1, cota initiala 1/1 1) PAUN STEFAN, CASATORIT CU PAUN CERASELA-FLORENTINA; 2) PAUN CERASELA FLORENTINA, CASATORITA CU PAUN STEFAN;	A1.1, A1.2

C. Partea III. SARCINI .

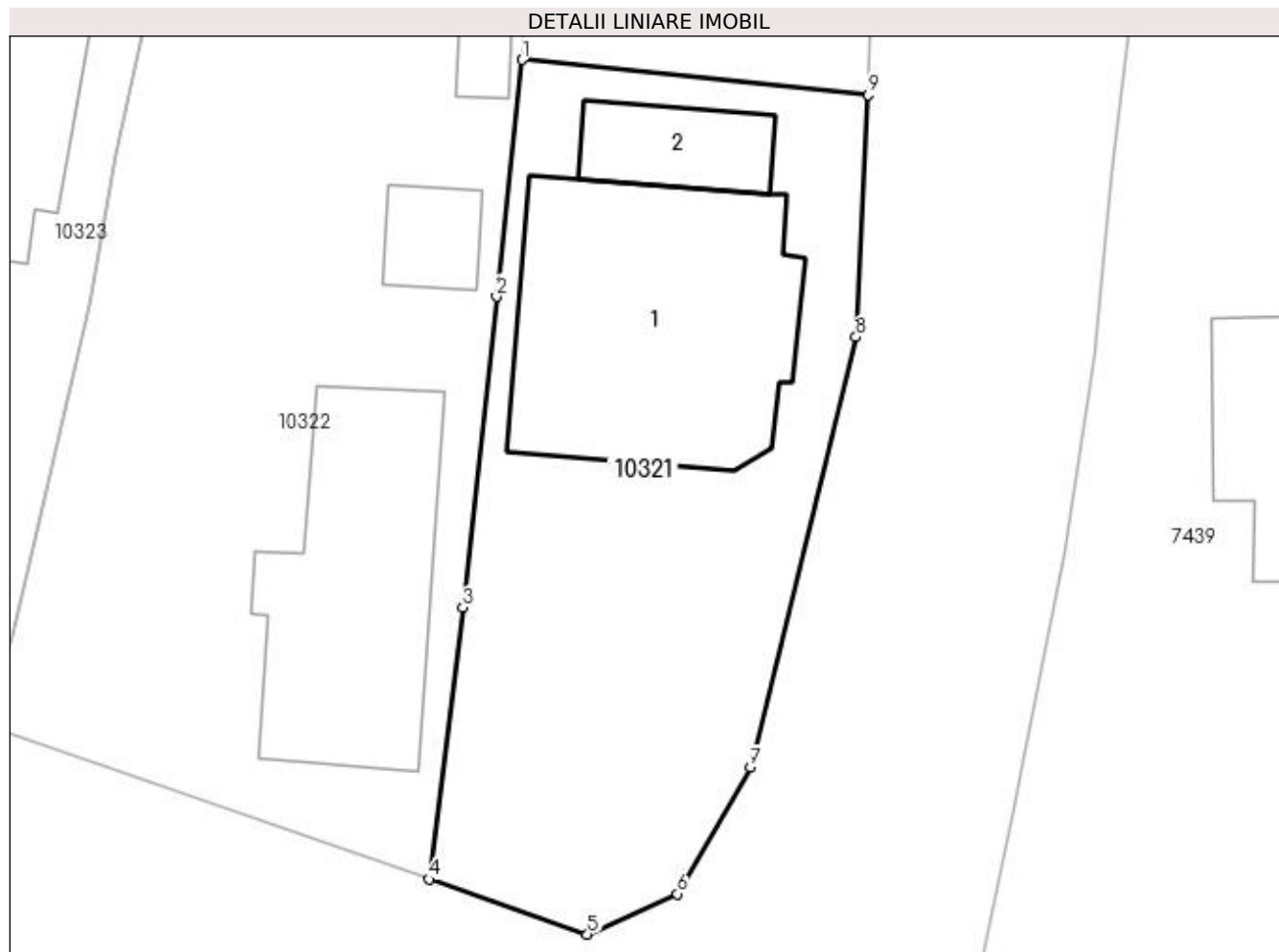
Inscrieri privind dezmembramintele dreptului de proprietate, drepturi reale de garanție și sarcini	Referințe
NU SUNT	

Anexa Nr. 1 La Partea I

Teren

Nr cadastral	Suprafața (mp)*	Observații / Referințe
23376	Din acte: 481 Masurata: 485	

* Suprafața este determinată în planul de proiecție Stereo 70.



Date referitoare la teren

Crt	Categorie folosință	Intra vilan	Suprafața (mp)	Tarla	Parcelă	Nr. topo	Observații / Referințe
1	curți constructii	DA	485	10	564	-	

Date referitoare la construcții

Crt	Număr	Destinație construcție	Supraf. (mp)	Situație juridică	Observații / Referințe
A1.1	23376-C1	construcții de locuințe	Din acte: 118 Masurata: 132	Cu acte	Nr. niveluri:2; S. construita la sol:132 mp; S. construita desfasurata:264 mp;
A1.2	23376-C2	construcții anexa	26	Cu acte	Nr. niveluri:1; S. construita la sol:26 mp; S. construita desfasurata:26 mp;

Lungime Segmente

1) Valorile lungimilor segmentelor sunt obținute din proiecție în plan.

Punct început	X / Y	Punct sfârșit	X / Y	Lungime segment (** (m)
1	585.014,467 389.865,116	2	585.013,393 389.855,183	9.991
2	585.013,393 389.855,183	3	585.011,984 389.842,152	13.107

Punct început	X / Y	Punct sfârşit	X / Y	Lungime segment (** (m)
3	585.011,984 389.842,152	4	585.010,564 389.830,761	11.479
4	585.010,564 389.830,761	5	585.017,203 389.828,451	7.029
5	585.017,203 389.828,451	6	585.020,99 389.830,148	4.15
6	585.020,99 389.830,148	7	585.024,031 389.835,458	6.119
7	585.024,031 389.835,458	8	585.028,468 389.853,496	18.576
8	585.028,468 389.853,496	9	585.028,983 389.863,644	10.161
9	585.028,983 389.863,644	1	585.014,467 389.865,116	14.59

** Lungimile segmentelor sunt determinate în planul de proiecţie Stereo 70 şi sunt rotunjite la 1 milimetru.

*** Distanţa dintre puncte este formată din segmente cumulate ce sunt mai mici decât valoarea 1 milimetru.

**DATE DESPRE IMOBILUL NR. 10322**

Oficiul de Cadastru și Publicitate Imobiliară PRAHOVA
Biroul de Cadastru și Publicitate Imobiliară Ploiești

A. Partea I. Descrierea imobilului

TEREN Intravilan

Adresa: Loc. Pleasa, Nr. 89, Jud. Prahova

Nr. Crt	Nr cadastral Nr. topografic	Suprafața* (mp)	Observații / Referințe
A1		Din acte: 1.179 Masurata: 1.311	Sector cadastral:5 Teren imprejmuit;

B. Partea II. Proprietari și acte

Inscrieri privitoare la dreptul de proprietate și alte drepturi reale		Referințe
/		
Act Administrativ nr. 129, din 17/10/2006 emis de CJSDPAT PRAHOVA (TITLU DE PROPRIETATE;);		
B1	Intabulare, drept de PROPRIETATE, dobandit prin Reconstituire, cota actuala 1/1, cota initiala 1/1 1) DRAGUS CONSTANTIN	A1

C. Partea III. SARCINI .

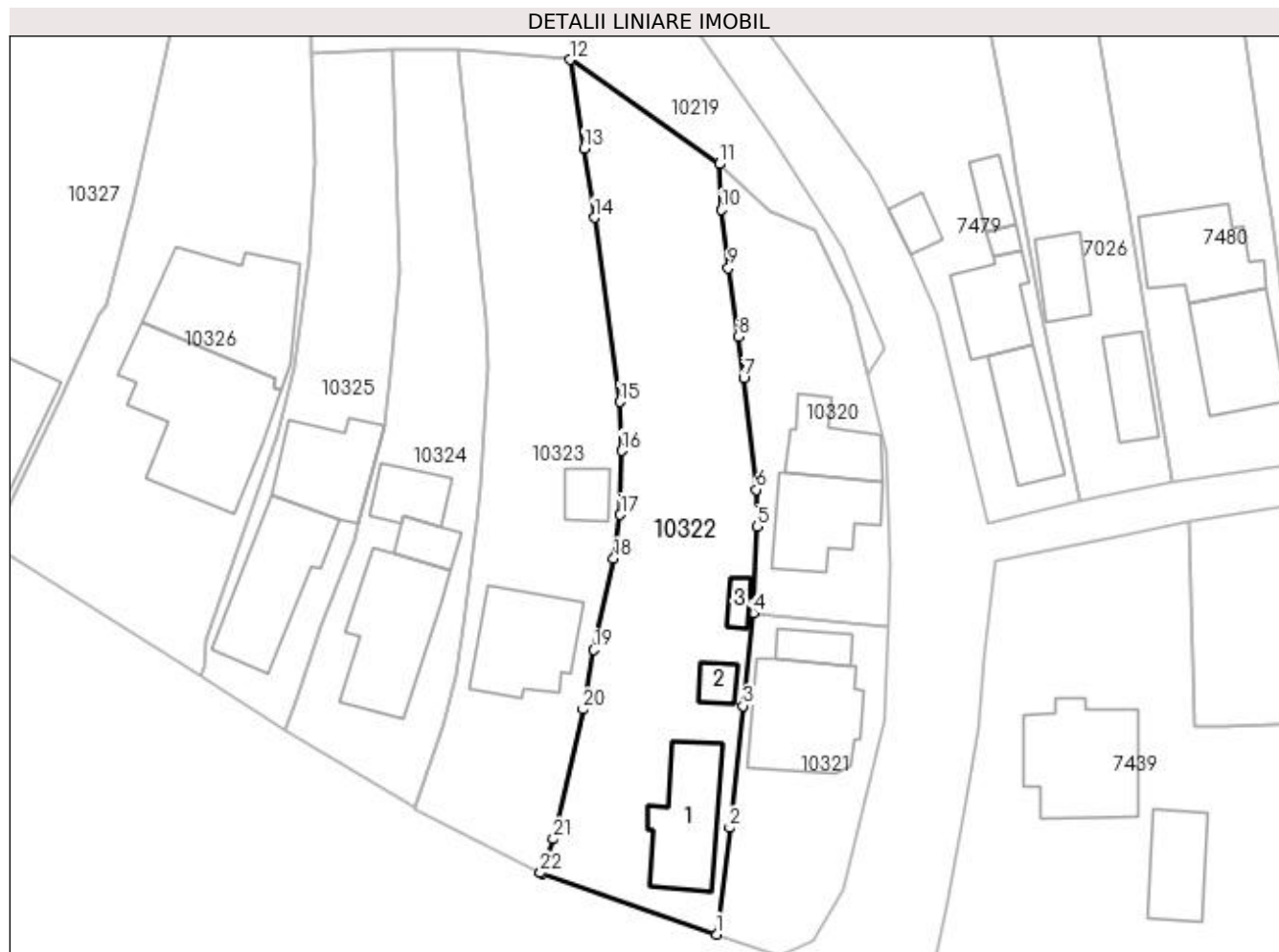
Inscrieri privind dezmembramintele dreptului de proprietate, drepturi reale de garanție și sarcini	Referințe
NU SUNT	

Anexa Nr. 1 La Partea I

Teren

Nr cadastral	Suprafața (mp)*	Observații / Referințe
	Din acte: 1.179 Masurata: 1.311	

* Suprafața este determinată în planul de proiecție Stereo 70.



Date referitoare la teren

Crt	Categorie folosință	Intravilan	Suprafața (mp)	Tarla	Parcelă	Nr. topo	Observații / Referințe
1	curți construcții	DA	705	10	562	-	
2	vie	DA	606	10	561	-	

Date referitoare la construcții

Crt	Număr	Destinație construcție	Supraf. (mp)	Situație juridică	Observații / Referințe
A1.1	-C1	construcții de locuințe	Din acte: 0 Masurata: 99	Fara acte	Nr. niveluri:1; S. construita la sol:99 mp; S. construita desfasurata:99 mp;
A1.2	-C2	construcții anexa	Din acte: 0 Masurata: 17	Fara acte	Nr. niveluri:1; S. construita la sol:17 mp; S. construita desfasurata:17 mp;
A1.3	-C3	construcții anexa	Din acte: 0 Masurata: 12	Fara acte	Nr. niveluri:1; S. construita la sol:12 mp; S. construita desfasurata:12 mp;

Lungime Segmente

1) Valorile lungimilor segmentelor sunt obținute din proiecție în plan.

Punct început	X / Y	Punct sfârșit	X / Y	Lungime segment (** (m)	Punct început	X / Y	Punct sfârșit	X / Y	Lungime segment (** (m)
1	585.010,564 389.830,761	2	585.011,984 389.842,152	11.479	2	585.011,984 389.842,152	3	585.013,393 389.855,183	13.107

Punct început	X / Y	Punct sfârșit	X / Y	Lungime segment (** (m)
3	585.013,393 389.855,183	4	585.014,467 389.865,116	9.991
5	585.014,871 389.874,352	6	585.014,818 389.878,293	3.941
7	585.013,483 389.890,195	8	585.012,883 389.894,625	4.47
9	585.011,846 389.901,969	10	585.011,12 389.908,198	6.271
11	585.010,872 389.913,093	12	584.994,9 389.924,239	19.477
13	584.996,412 389.914,77	14	584.997,498 389.907,354	7.495
15	585.000,246 389.887,667	16	585.000,425 389.882,449	5.221
17	585.000,291 389.875,605	18	584.999,592 389.870,919	4.738
19	584.997,458 389.861,157	20	584.996,294 389.854,797	6.466
21	584.993,108 389.840,944	22	584.991,761 389.837,328	3.859
23	584.991,92 389.837,247	1	585.010,564 389.830,761	19.74

Punct început	X / Y	Punct sfârșit	X / Y	Lungime segment (** (m)
4	585.014,467 389.865,116	5	585.014,871 389.874,352	9.245
6	585.014,818 389.878,293	7	585.013,483 389.890,195	11.977
8	585.012,883 389.894,625	9	585.011,846 389.901,969	7.417
10	585.011,12 389.908,198	11	585.010,872 389.913,093	4.901
12	584.994,9 389.924,239	13	584.996,412 389.914,77	9.589
14	584.997,498 389.907,354	15	585.000,246 389.887,667	19.878
16	585.000,425 389.882,449	17	585.000,291 389.875,605	6.845
18	584.999,592 389.870,919	19	584.997,458 389.861,157	9.993
20	584.996,294 389.854,797	21	584.993,108 389.840,944	14.215
22	584.991,761 389.837,328	23	584.991,92 389.837,247	0.178

** Lungimile segmentelor sunt determinate în planul de proiecție Stereo 70 și sunt rotunjite la 1 milimetru.

*** Distanța dintre puncte este formată din segmente cumulate ce sunt mai mici decât valoarea 1 milimetru.

**DATE DESPRE IMOBILUL NR. 10323**

Oficiul de Cadastru și Publicitate Imobiliară PRAHOVA
Biroul de Cadastru și Publicitate Imobiliară Ploiești

A. Partea I. Descrierea imobilului

TEREN Intravilan

Nr. CF vechi:2551
Nr. cadastral vechi:10053

Adresa: Loc. Pleasa, Str Constantin Brancoveanu, Nr. 87, Jud. Prahova

Nr. Crt	Nr cadastral Nr. topografic	Suprafața* (mp)	Observații / Referințe
A1	20155	Din acte: 1.179 Masurata: 1.174	Sector cadastral:5 Teren imprejmuit;

Construcții

Crt	Nr cadastral Nr. topografic	Adresa	Observații / Referințe
A1.1	20155-C1	Loc. Pleasa, Str Constantin Brancoveanu, Nr. 87, Jud. Prahova	Nr. niveluri:1; S. construita la sol:109 mp; S. construita defasurata:109 mp; Locuinta parter;Supr.constr.desf.= 106 mp.;An constr. 1960 cu extindere in 2008.

B. Partea II. Proprietari și acte

Inscrieri privitoare la dreptul de proprietate și alte drepturi reale		Referințe
5594 / 14/02/2007		
Act Notarial nr. 979, din 13/02/2007 emis de NP IVAN CONSTANTIN;		
B2	Intabulare, drept de PROPRIETATE, dobândit prin Conventie, cota actuala 1/1, cota initiala 1/1 1) SIMION NICOLE-IONUT 2) SIMION MADALINA-DANIELA	A1, A1.1
44781 / 28/06/2013		
Act Administrativ nr. C729, din 27/06/2013 emis de OCPI;		
B3	se noteaza repositionarea imobilului	A1, A1.1
176901 / 15/12/2021		
Act Administrativ nr. 20816, din 03/12/2021 emis de PRIMARIA BUCOV (; act administrativ nr 170977 din 04.12.2021, emis de OCPI PRAHOVA;act administrativ nr 20984 din 06.12.2021, emis de PRIMARIA BUCOV);		
B4	se actualizeaza informatiile cadastrale in sensul ca imobilul este situat in com.Bucov,sat Pleasa,strada Constantin Brancoveanu,nr.87,judet Prahova	A1, A1.1
B5	se actualizeaza informatiile cadastrale in sensul extinderii constructiei C1	A1.1

C. Partea III. SARCINI

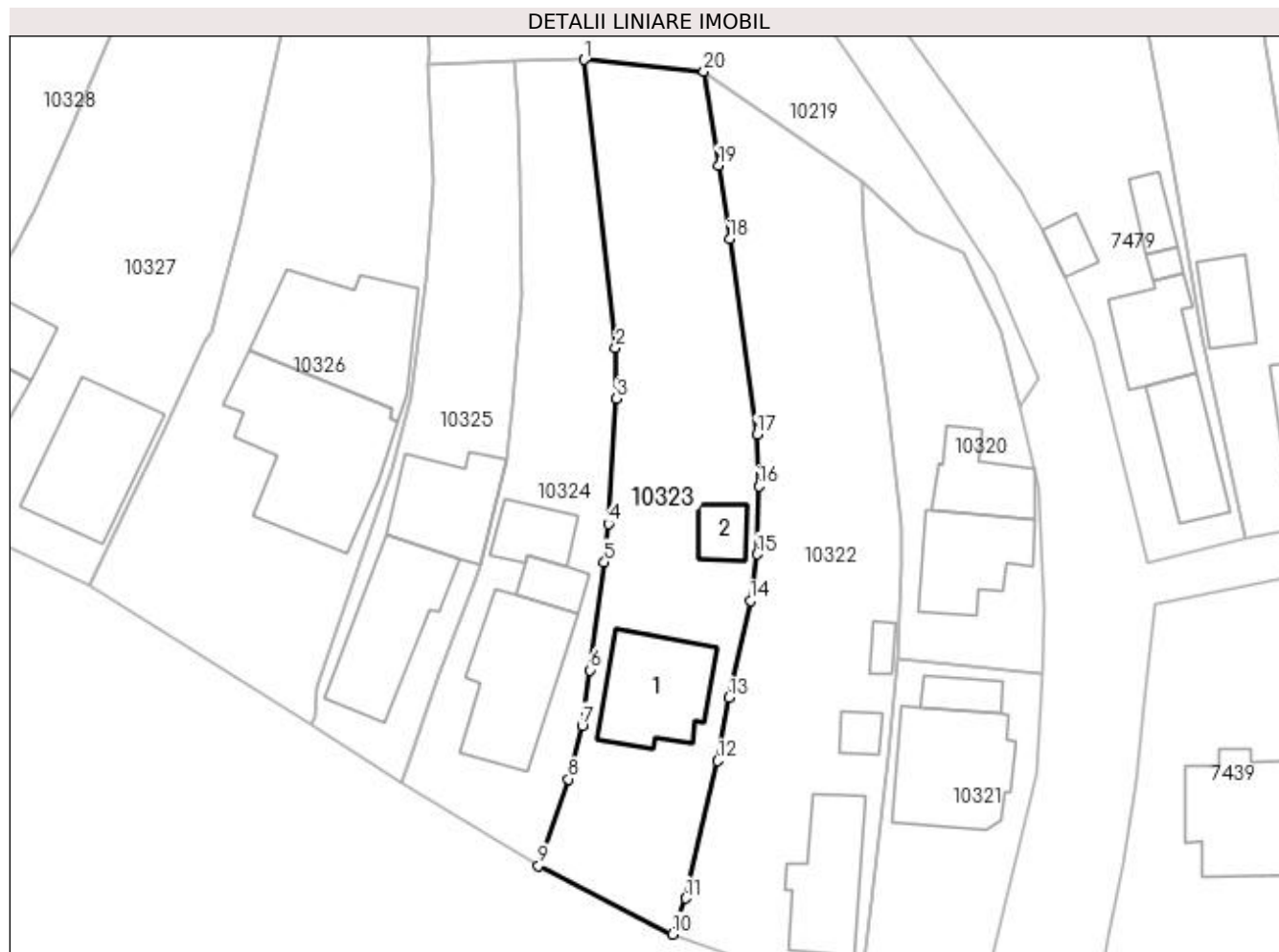
Inscrieri privind dezmembramintele dreptului de proprietate, drepturi reale de garanție și sarcini		Referințe
176901 / 15/12/2021		
Act Administrativ nr. DZ 939415, din 06/11/2013 emis de PRIMARIA BUCOV;		
C2	se radiaza dreptul de habtatie viagera si obligatia de intretinere inscrise sub C1 prin incheierea nr.5594/14.02.2007	A1, A1.1

Anexa Nr. 1 La Partea I

Teren

Nr cadastral	Suprafața (mp)*	Observații / Referințe
20155	Din acte: 1.179 Masurata: 1.174	

* Suprafața este determinată în planul de proiecție Stereo 70.



Date referitoare la teren

Crt	Categorie folosință	Intravilan	Suprafața (mp)	Tarla	Parcelă	Nr. topo	Observații / Referințe
1	curți constructii	DA	479	10	559	-	
2	vie	DA	695	10	560	-	

Date referitoare la construcții

Crt	Număr	Destinație construcție	Supraf. (mp)	Situație juridică	Observații / Referințe
A1.1	20155-C1	construcții de locuințe	Din acte: 106 Masurata: 109	Cu acte	Nr. niveluri:1; S. construita la sol:109 mp; S. construita desfasurata:109 mp; Locuinta parter;Supr.constr.desf.= 106 mp.;An constr. 1960 cu extindere in 2008.
A1.2	20155-C2	construcții anexa	Din acte: 0 Masurata: 27	Fara acte	Nr. niveluri:1; S. construita la sol:27 mp; S. construita desfasurata:27 mp;

Lungime Segmente

1) Valorile lungimilor segmentelor sunt obținute din proiecție în plan.

Punct început	X / Y	Punct sfârșit	X / Y	Lungime segment (** (m)
1	584.982,877 389.925,41	2	584.986,023 389.896,411	29.169

Punct început	X / Y	Punct sfârșit	X / Y	Lungime segment (** (m)
2	584.986,023 389.896,411	3	584.986,122 389.891,28	5.132
3	584.986,122 389.891,28	4	584.985,306 389.878,656	12.65
4	584.985,306 389.878,656	5	584.984,872 389.874,811	3.869
5	584.984,872 389.874,811	6	584.983,444 389.863,924	10.98
6	584.983,444 389.863,924	7	584.982,649 389.858,35	5.63
7	584.982,649 389.858,35	8	584.981,294 389.852,965	5.553
8	584.981,294 389.852,965	9	584.978,274 389.844,233	9.239
9	584.978,274 389.844,233	10	584.991,761 389.837,328	15.152
10	584.991,761 389.837,328	11	584.993,108 389.840,944	3.859
11	584.993,108 389.840,944	12	584.996,294 389.854,797	14.215
12	584.996,294 389.854,797	13	584.997,458 389.861,157	6.466
13	584.997,458 389.861,157	14	584.999,592 389.870,919	9.993
14	584.999,592 389.870,919	15	585.000,291 389.875,605	4.738
15	585.000,291 389.875,605	16	585.000,425 389.882,449	6.845
16	585.000,425 389.882,449	17	585.000,246 389.887,667	5.221
17	585.000,246 389.887,667	18	584.997,498 389.907,354	19.878
18	584.997,498 389.907,354	19	584.996,412 389.914,77	7.495
19	584.996,412 389.914,77	20	584.994,9 389.924,239	9.589
20	584.994,9 389.924,239	1	584.982,877 389.925,41	12.08

** Lungimile segmentelor sunt determinate în planul de proiecție Stereo 70 și sunt rotunjite la 1 milimetru.

*** Distanța dintre puncte este formată din segmente cumulate ce sunt mai mici decât valoarea 1 milimetru.

**DATE DESPRE IMOBILUL NR. 10324**

Oficiul de Cadastru și Publicitate Imobiliară PRAHOVA
Biroul de Cadastru și Publicitate Imobiliară Ploiești

A. Partea I. Descrierea imobilului

TEREN Intravilan

Adresa: Loc. Pleasa, Str Constantin Brancoveanu, Nr. 85, Jud. Prahova

Nr. Crt	Nr cadastral Nr. topografic	Suprafața* (mp)	Observații / Referințe
A1		Din acte: 1.122 Masurata: 872	Sector cadastral:5 Teren imprejmuit;

B. Partea II. Proprietari și acte

Inscrieri privitoare la dreptul de proprietate și alte drepturi reale		Referințe
/		
Act Administrativ nr. 25148, din 14/09/1994 emis de CJSDPAT PRAHOVA (TITLU DE PROPRIETATE;);		
B1	Intabulare, drept de PROPRIETATE, dobandit prin Reconstituire, cota actuala 1/1, cota initiala 1/1 1) IONITA MARIN	A1

C. Partea III. SARCINI .

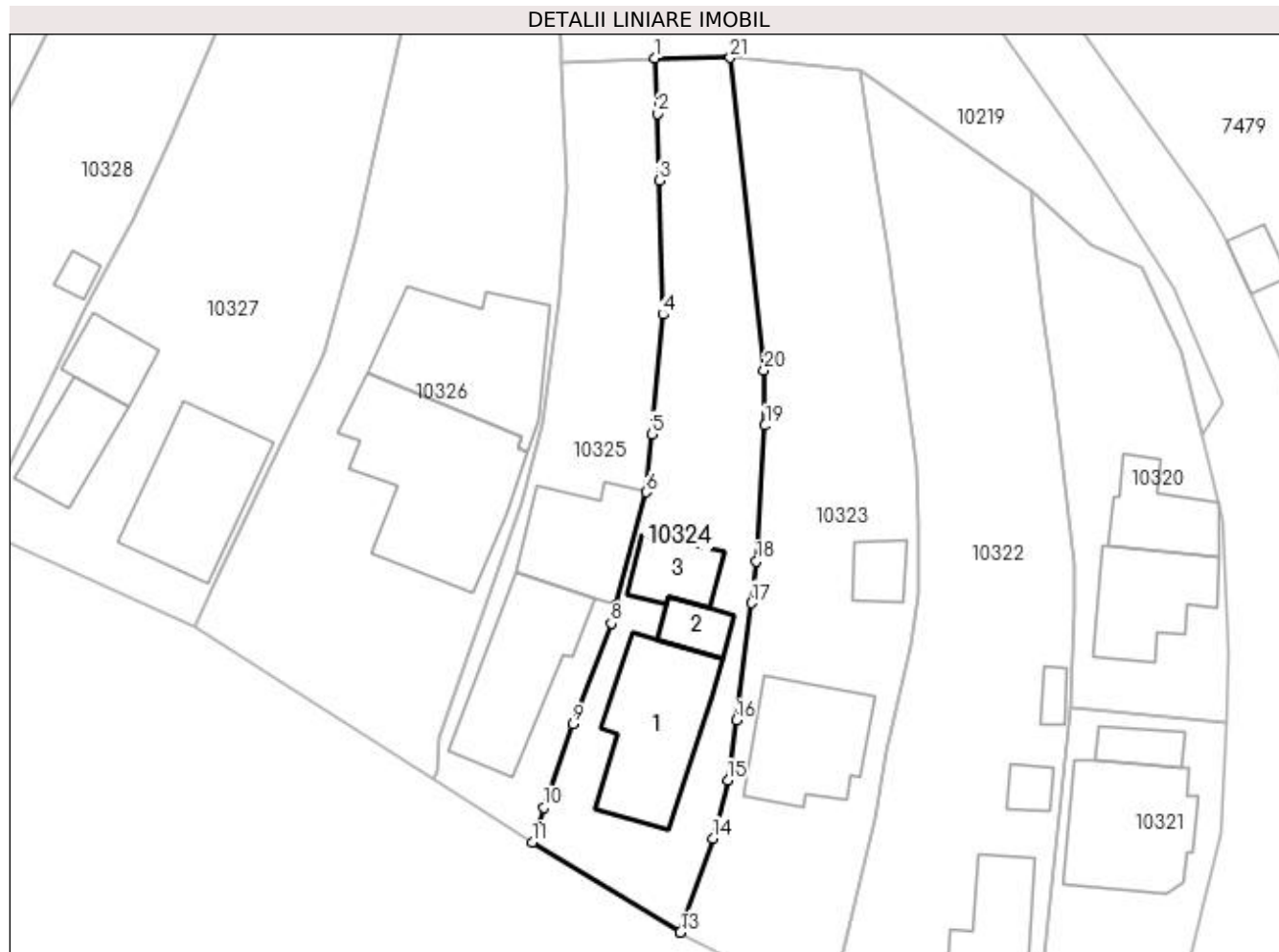
Inscrieri privind dezmembramintele dreptului de proprietate, drepturi reale de garanție și sarcini	Referințe
NU SUNT	

Anexa Nr. 1 La Partea I

Teren

Nr cadastral	Suprafața (mp)*	Observații / Referințe
	Din acte: 1.122 Masurata: 872	

* Suprafața este determinată în planul de proiecție Stereo 70.



Date referitoare la teren

Crt	Categorie folosință	Intra vilan	Suprafața (mp)	Tarla	Parcelă	Nr. topo	Observații / Referințe
1	curți constructii	DA	872	10	558	-	

Date referitoare la construcții

Crt	Număr	Destinație construcție	Supraf. (mp)	Situație juridică	Observații / Referințe
A1.1	-C1	construcții de locuințe	Din acte: 0 Masurata: 134	Fara acte	Nr. niveluri:1; S. construita la sol:134 mp; S. construita desfasurata:134 mp;
A1.2	-C2	construcții anexa	Din acte: 0 Masurata: 27	Fara acte	Nr. niveluri:1; S. construita la sol:27 mp; S. construita desfasurata:27 mp;
A1.3	-C3	construcții anexa	Din acte: 0 Masurata: 43	Fara acte	Nr. niveluri:1; S. construita la sol:43 mp; S. construita desfasurata:43 mp;

Lungime Segmente

1) Valorile lungimilor segmentelor sunt obținute din proiecție în plan.

Punct început	X / Y	Punct sfârșit	X / Y	Lungime segment (** (m)	Punct început	X / Y	Punct sfârșit	X / Y	Lungime segment (** (m)
1	584.975,884 389.925,381	2	584.976,145 389.920,228	5.16	2	584.976,145 389.920,228	3	584.976,294 389.914,008	6.222

Punct început	X / Y	Punct sfârșit	X / Y	Lungime segment (** (m))
3	584.976,294 389.914,008	4	584.976,633 389.901,58	12.433
5	584.975,638 389.890,468	6	584.975,079 389.885,094	5.403
7	584.972,336 389.874,632	8	584.971,868 389.872,91	1.784
9	584.968,293 389.863,567	10	584.965,589 389.855,805	8.22
11	584.964,514 389.852,594	12	584.978,235 389.844,253	16.057
13	584.978,274 389.844,233	14	584.981,294 389.852,965	9.239
15	584.982,649 389.858,35	16	584.983,444 389.863,924	5.63
17	584.984,872 389.874,811	18	584.985,306 389.878,656	3.869
19	584.986,122 389.891,28	20	584.986,023 389.896,411	5.132
21	584.982,877 389.925,41	1	584.975,884 389.925,381	6.993

Punct început	X / Y	Punct sfârșit	X / Y	Lungime segment (** (m))
4	584.976,633 389.901,58	5	584.975,638 389.890,468	11.156
6	584.975,079 389.885,094	7	584.972,336 389.874,632	10.816
8	584.971,868 389.872,91	9	584.968,293 389.863,567	10.004
10	584.965,589 389.855,805	11	584.964,514 389.852,594	3.386
12	584.978,235 389.844,253	13	584.978,274 389.844,233	0.044
14	584.981,294 389.852,965	15	584.982,649 389.858,35	5.553
16	584.983,444 389.863,924	17	584.984,872 389.874,811	10.98
18	584.985,306 389.878,656	19	584.986,122 389.891,28	12.65
20	584.986,023 389.896,411	21	584.982,877 389.925,41	29.169

** Lungimile segmentelor sunt determinate în planul de proiecție Stereo 70 și sunt rotunjite la 1 milimetru.

*** Distanța dintre puncte este formată din segmente cumulate ce sunt mai mici decât valoarea 1 milimetru.

**DATE DESPRE IMOBILUL NR. 10325**

Oficiul de Cadastru și Publicitate Imobiliară PRAHOVA
Biroul de Cadastru și Publicitate Imobiliară Ploiești

A. Partea I. Descrierea imobilului

TEREN Intravilan

Adresa: Loc. Pleasa, Str Constantin Brancoveanu, Nr. 83, Jud. Prahova

Nr. Crt	Nr cadastral Nr. topografic	Suprafața* (mp)	Observații / Referințe
A1		Din acte: 800 Masurata: 728	Sector cadastral:5 Teren imprejmuit;

B. Partea II. Proprietari și acte

Inscrieri privitoare la dreptul de proprietate și alte drepturi reale		Referințe
/		
Act Administrativ nr. 42030, din 30/06/1995 emis de CJSDPAT PRAHOVA (TITLU DE PROPRIETATE;);		
B1	Intabulare, drept de PROPRIETATE, dobandit prin Reconstituire, cota actuala 1/1, cota initiala 1/1 1) IORDACHE VOICA	A1

C. Partea III. SARCINI .

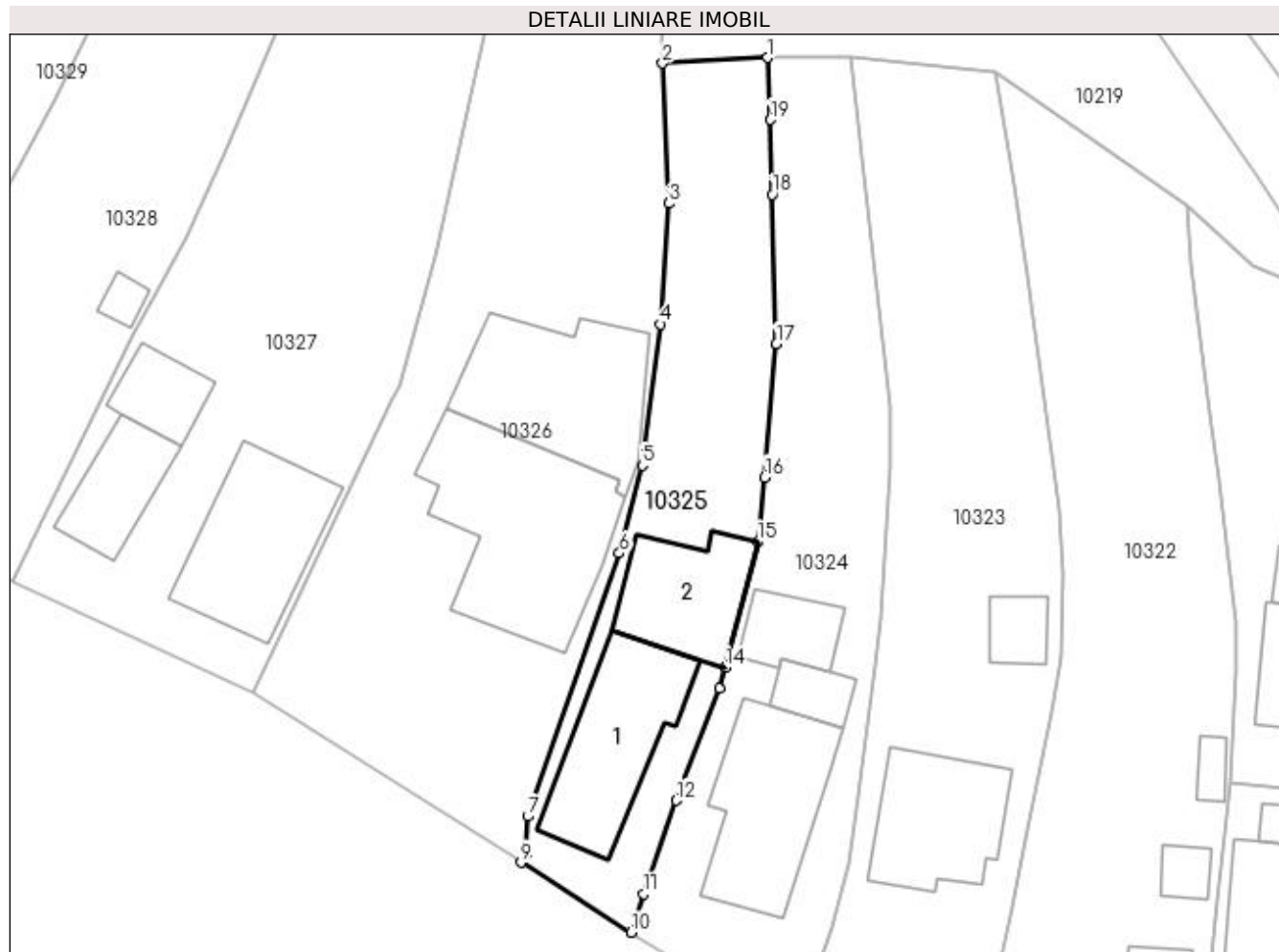
Inscrieri privind dezmembramintele dreptului de proprietate, drepturi reale de garanție și sarcini	Referințe
NU SUNT	

Anexa Nr. 1 La Partea I

Teren

Nr cadastral	Suprafața (mp)*	Observații / Referințe
	Din acte: 800 Masurata: 728	

* Suprafața este determinată în planul de proiecție Stereo 70.



Date referitoare la teren

Crt	Categorie folosință	Intra vilan	Suprafața (mp)	Tarla	Parcelă	Nr. topo	Observații / Referințe
1	curți constructii	DA	728	10	555	-	

Date referitoare la construcții

Crt	Număr	Destinație construcție	Supraf. (mp)	Situație juridică	Observații / Referințe
A1.1	-C1	construcții de locuințe	Din acte: 0 Masurata: 125	Fara acte	Nr. niveluri:1; S. construita la sol:125 mp; S. construita desfasurata:125 mp;
A1.2	-C2	construcții anexa	Din acte: 0 Masurata: 93	Fara acte	Nr. niveluri:1; S. construita la sol:93 mp; S. construita desfasurata:93 mp;

Lungime Segmente

1) Valorile lungimilor segmentelor sunt obținute din proiecție în plan.

Punct început	X / Y	Punct sfârșit	X / Y	Lungime segment (** (m)
1	584.975,884 389.925,381	2	584.967,161 389.924,909	8.736
2	584.967,161 389.924,909	3	584.967,677 389.913,253	11.667

Punct început	X / Y	Punct sfârșit	X / Y	Lungime segment (** (m)
3	584.967,677 389.913,253	4	584.967,005 389.903,206	10.069
4	584.967,005 389.903,206	5	584.965,474 389.891,465	11.84
5	584.965,474 389.891,465	6	584.963,568 389.884,146	7.563
6	584.963,568 389.884,146	7	584.955,931 389.862,254	23.186
7	584.955,931 389.862,254	8	584.955,773 389.859,158	3.1
8	584.955,773 389.859,158	9	584.955,362 389.858,405	0.858
9	584.955,362 389.858,405	10	584.964,514 389.852,594	10.841
10	584.964,514 389.852,594	11	584.965,589 389.855,805	3.386
11	584.965,589 389.855,805	12	584.968,293 389.863,567	8.22
12	584.968,293 389.863,567	13	584.971,868 389.872,91	10.004
13	584.971,868 389.872,91	14	584.972,336 389.874,632	1.784
14	584.972,336 389.874,632	15	584.975,079 389.885,094	10.816
15	584.975,079 389.885,094	16	584.975,638 389.890,468	5.403
16	584.975,638 389.890,468	17	584.976,633 389.901,58	11.156
17	584.976,633 389.901,58	18	584.976,294 389.914,008	12.433
18	584.976,294 389.914,008	19	584.976,145 389.920,228	6.222
19	584.976,145 389.920,228	1	584.975,884 389.925,381	5.16

** Lungimile segmentelor sunt determinate în planul de proiecție Stereo 70 și sunt rotunjite la 1 milimetru.

*** Distanța dintre puncte este formată din segmente cumulate ce sunt mai mici decât valoarea 1 milimetru.

**DATE DESPRE IMOBILUL NR. 10326**

Oficiul de Cadastru și Publicitate Imobiliară PRAHOVA
Biroul de Cadastru și Publicitate Imobiliară Ploiești

A. Partea I. Descrierea imobilului

TEREN Intravilan

Adresa: Loc. Pleasa, Str Constantin Brancoveanu, Nr. 81, Jud. Prahova

Nr. Crt	Nr cadastral Nr. topografic	Suprafața* (mp)	Observații / Referințe
A1		Din acte: 1.900 Masurata: 1.819	Sector cadastral:5 Teren imprejmuit;

Construcții

Crt	Nr cadastral Nr. topografic	Adresa	Observații / Referințe
A1.1	-C1	Loc. Pleasa, Str Constantin Brancoveanu, Nr. 81, Jud. Prahova	Nr. niveluri:1; S. construita la sol:208 mp; S. construita desfasurata:208 mp;
A1.2	-C2	Loc. Pleasa, Str Constantin Brancoveanu, Nr. 81, Jud. Prahova	Nr. niveluri:1; S. construita la sol:158 mp; S. construita desfasurata:158 mp;

B. Partea II. Proprietari și acte

Inscrieri privitoare la dreptul de proprietate și alte drepturi reale	Referințe
/	
Act Notarial nr. 3254, din 11/12/1998 emis de NP FRANCU MATEI (CONTRACT DE DONATIE;);	
B1	A1, A1.1, A1.2
Intabulare, drept de PROPRIETATE, dobandit prin Conventie, cota actuala 1/1, cota initiala 1/1	
1) PREOTU MIHAELA	
2) PETRESCU ALECSANDRA, CASATORITA CU PETRESCU IONUT-MARIUS;	

C. Partea III. SARCINI .

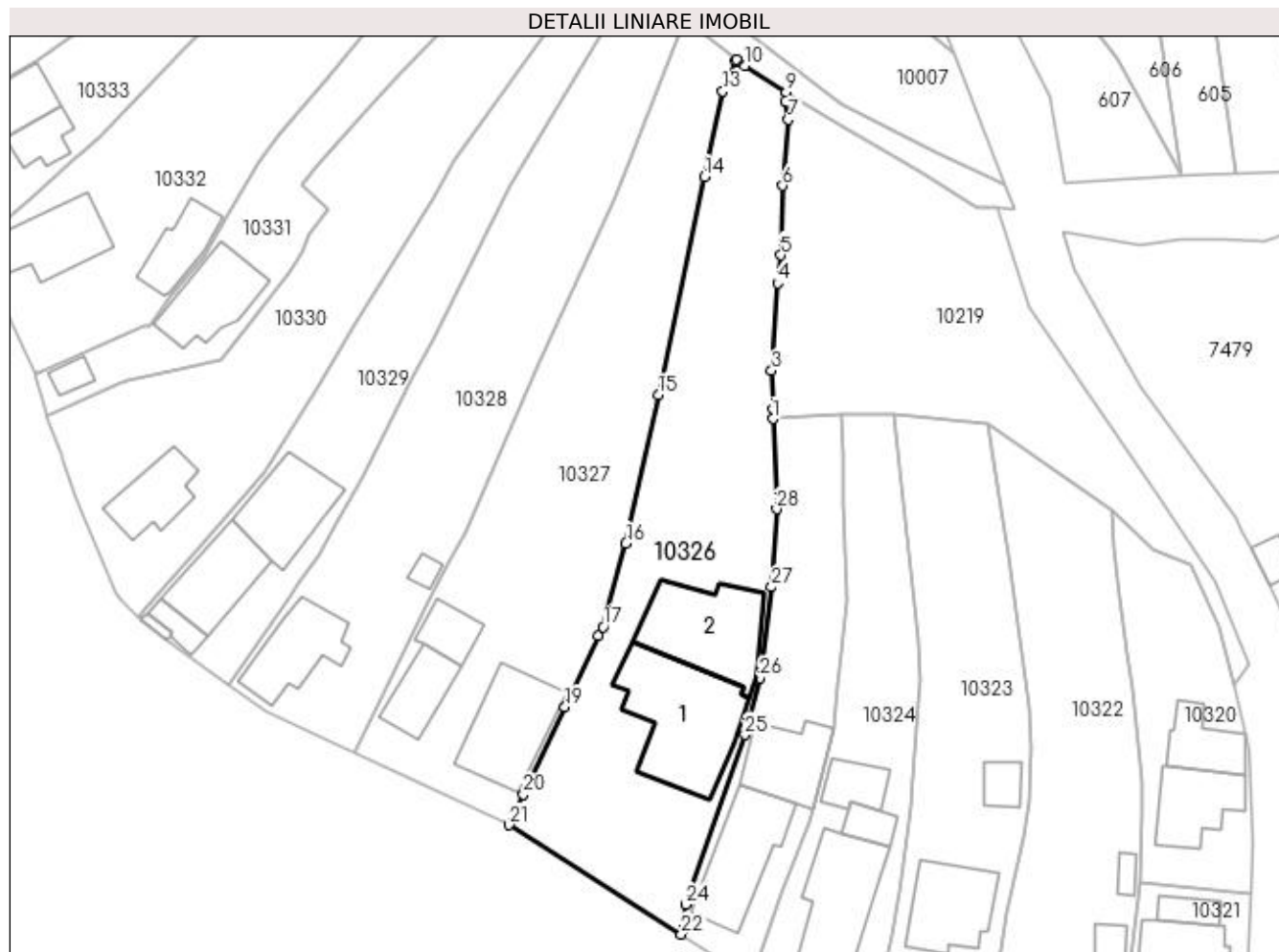
Inscrieri privind dezmembramintele dreptului de proprietate, drepturi reale de garanție și sarcini	Referințe
NU SUNT	

Anexa Nr. 1 La Partea I

Teren

Nr cadastral	Suprafața (mp)*	Observații / Referințe
	Din acte: 1.900 Masurata: 1.819	

* Suprafața este determinată în planul de proiecție Stereo 70.



Date referitoare la teren

Crt	Categorie folosință	Intravilan	Suprafața (mp)	Tarla	Parcelă	Nr. topo	Observații / Referințe
1	curți constructii	DA	970	10	554	-	
2	arabil	DA	849	10	553	-	

Date referitoare la construcții

Crt	Număr	Destinație construcție	Supraf. (mp)	Situație juridică	Observații / Referințe
A1.1	-C1	construcții de locuințe	Din acte: 64 Masurata: 208	Cu acte	Nr. niveluri:1; S. construita la sol:208 mp; S. construita desfasurata:208 mp;
A1.2	-C2	construcții anexa	Din acte: 73 Masurata: 158	Cu acte	Nr. niveluri:1; S. construita la sol:158 mp; S. construita desfasurata:158 mp;

Lungime Segmente

1) Valorile lungimilor segmentelor sunt obținute din proiecție în plan.

Punct început	X / Y	Punct sfârșit	X / Y	Lungime segment (** (m)	Punct început	X / Y	Punct sfârșit	X / Y	Lungime segment (** (m)
1	584.967,161 389.924,909	2	584.967,208 389.926,114	1.206	2	584.967,208 389.926,114	3	584.967,002 389.931,134	5.024

Punct început	X / Y	Punct sfârșit	X / Y	Lungime segment (** (m)
3	584.967,002 389.931,134	4	584.967,761 389.942,396	11.288
5	584.968,211 389.946,023	6	584.968,427 389.954,982	8.962
7	584.969,179 389.963,515	8	584.968,838 389.965,811	2.321
9	584.968,918 389.967,042	10	584.963,528 389.970,431	6.367
11	584.962,493 389.971,24	12	584.962,366 389.970,994	0.277
13	584.960,709 389.967,162	14	584.958,312 389.956,135	11.285
15	584.952,414 389.927,986	16	584.948,217 389.908,875	19.566
17	584.945,279 389.898,062	18	584.944,616 389.896,923	1.318
19	584.940,327 389.887,726	20	584.934,973 389.876,445	12.487
21	584.933,115 389.872,532	22	584.955,362 389.858,405	26.353
23	584.955,773 389.859,158	24	584.955,931 389.862,254	3.1
25	584.963,568 389.884,146	26	584.965,474 389.891,465	7.563
27	584.967,005 389.903,206	28	584.967,677 389.913,253	10.069

Punct început	X / Y	Punct sfârșit	X / Y	Lungime segment (** (m)
4	584.967,761 389.942,396	5	584.968,211 389.946,023	3.655
6	584.968,427 389.954,982	7	584.969,179 389.963,515	8.566
8	584.968,838 389.965,811	9	584.968,918 389.967,042	1.234
10	584.963,528 389.970,431	11	584.962,493 389.971,24	1.314
12	584.962,366 389.970,994	13	584.960,709 389.967,162	4.175
14	584.958,312 389.956,135	15	584.952,414 389.927,986	28.76
16	584.948,217 389.908,875	17	584.945,279 389.898,062	11.205
18	584.944,616 389.896,923	19	584.940,327 389.887,726	10.148
20	584.934,973 389.876,445	21	584.933,115 389.872,532	4.332
22	584.955,362 389.858,405	23	584.955,773 389.859,158	0.858
24	584.955,931 389.862,254	25	584.963,568 389.884,146	23.186
26	584.965,474 389.891,465	27	584.967,005 389.903,206	11.84
28	584.967,677 389.913,253	1	584.967,161 389.924,909	11.667

** Lungimile segmentelor sunt determinate în planul de proiecție Stereo 70 și sunt rotunjite la 1 milimetru.

*** Distanța dintre puncte este formată din segmente cumulate ce sunt mai mici decât valoarea 1 milimetru.

**DATE DESPRE IMOBILUL NR. 10327**

Oficiul de Cadastru și Publicitate Imobiliară PRAHOVA
Biroul de Cadastru și Publicitate Imobiliară Ploiești

A. Partea I. Descrierea imobilului

TEREN Intravilan

Adresa: Loc. Pleasa, Str Constantin Brancoveanu, Nr. 77###79, Jud. Prahova

Nr. Crt	Nr cadastral Nr. topografic	Suprafața* (mp)	Observații / Referințe
A1		Din acte: 1.500 Masurata: 1.673	Sector cadastral:5 Teren imprejmuit;

B. Partea II. Proprietari și acte

Inscrieri privitoare la dreptul de proprietate și alte drepturi reale		Referințe
/		
Act Administrativ nr. 112665, din 02/09/2003 emis de CJSDPAT PRAHOVA (TITLU DE PROPRIETATE;);		
B1	Intabulare, drept de PROPRIETATE, dobandit prin Reconstituire, cota actuala 1/1, cota initiala 1/1 1) VASILE MARIN	A1

C. Partea III. SARCINI .

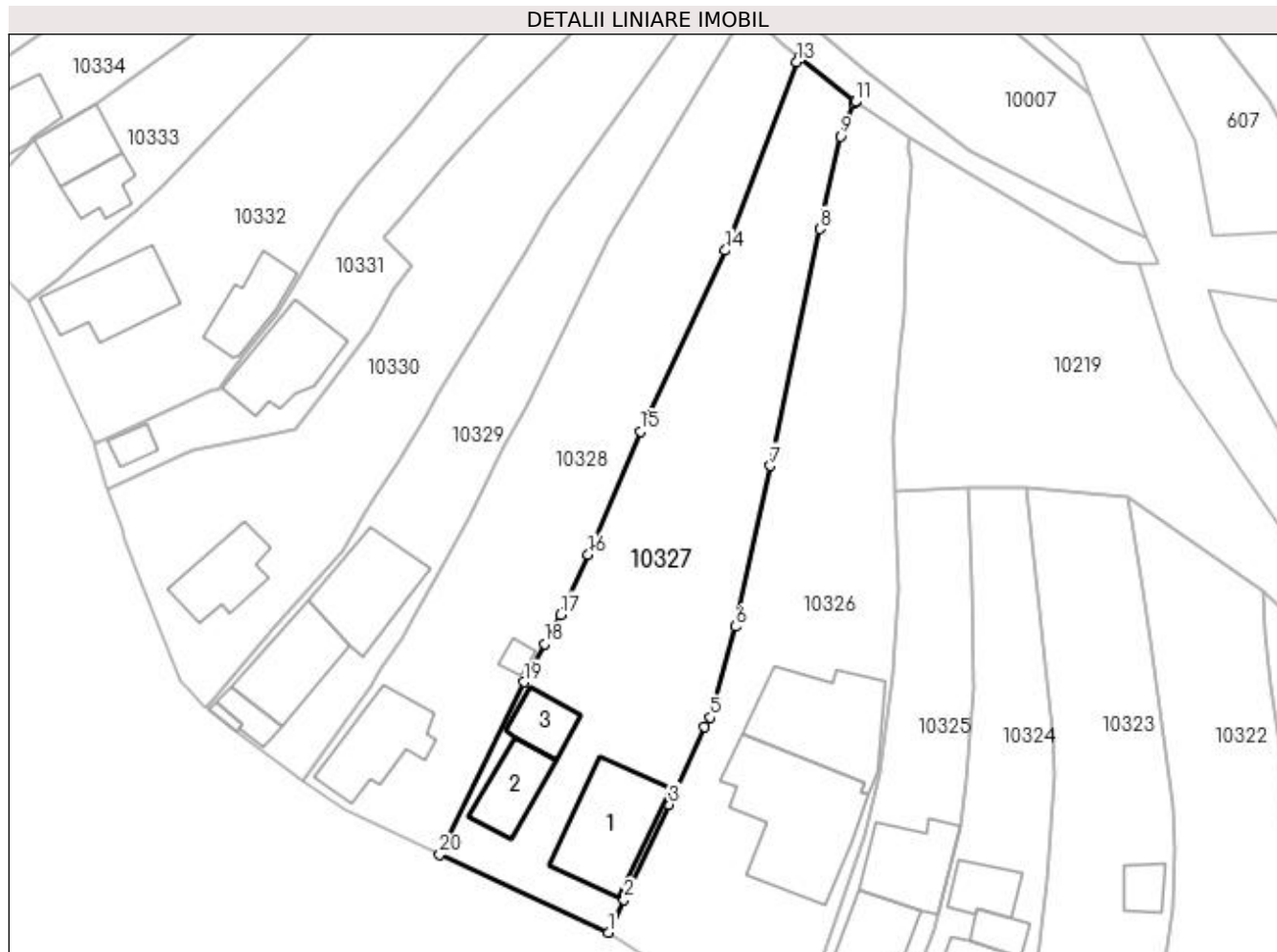
Inscrieri privind dezmembramintele dreptului de proprietate, drepturi reale de garanție și sarcini	Referințe
NU SUNT	

Anexa Nr. 1 La Partea I

Teren

Nr cadastral	Suprafața (mp)*	Observații / Referințe
	Din acte: 1.500 Masurata: 1.673	

* Suprafața este determinată în planul de proiecție Stereo 70.



Date referitoare la teren

Crt	Categorie folosință	Intra vilan	Suprafața (mp)	Tarla	Parcelă	Nr. topo	Observații / Referințe
1	curți constructii	DA	601	10	552	-	
2	arabil	DA	1.072	10	551	-	

Date referitoare la construcții

Crt	Număr	Destinație construcție	Supraf. (mp)	Situație juridică	Observații / Referințe
A1.1	-C1	construcții de locuințe	Din acte: 0 Masurata: 132	Fara acte	Nr. niveluri:1; S. construita la sol:132 mp; S. construita desfasurata:132 mp;
A1.2	-C2	construcții de locuințe	Din acte: 0 Masurata: 63	Fara acte	Nr. niveluri:1; S. construita la sol:63 mp; S. construita desfasurata:63 mp;
A1.3	-C3	construcții anexa	Din acte: 0 Masurata: 42	Fara acte	Nr. niveluri:1; S. construita la sol:42 mp; S. construita desfasurata:42 mp;

Lungime Segmente

1) Valorile lungimilor segmentelor sunt obținute din proiecție în plan.

Punct început	X / Y	Punct sfârșit	X / Y	Lungime segment (** (m)

Punct început	X / Y	Punct sfârșit	X / Y	Lungime segment (** (m)
1	584.933,115 389.872,532	2	584.934,973 389.876,445	4.332
2	584.934,973 389.876,445	3	584.940,327 389.887,726	12.487
3	584.940,327 389.887,726	4	584.944,616 389.896,923	10.148
4	584.944,616 389.896,923	5	584.945,279 389.898,062	1.318
5	584.945,279 389.898,062	6	584.948,217 389.908,875	11.205
6	584.948,217 389.908,875	7	584.952,414 389.927,986	19.566
7	584.952,414 389.927,986	8	584.958,312 389.956,135	28.76
8	584.958,312 389.956,135	9	584.960,709 389.967,162	11.285
9	584.960,709 389.967,162	10	584.962,366 389.970,994	4.175
10	584.962,366 389.970,994	11	584.962,493 389.971,24	0.277
11	584.962,493 389.971,24	12	584.955,793 389.976,476	8.503
12	584.955,793 389.976,476	13	584.955,542 389.975,992	0.545
13	584.955,542 389.975,992	14	584.947,015 389.953,586	23.974
14	584.947,015 389.953,586	15	584.936,93 389.932,086	23.748
15	584.936,93 389.932,086	16	584.930,765 389.917,446	15.885
16	584.930,765 389.917,446	17	584.927,485 389.910,286	7.876
17	584.927,485 389.910,286	18	584.925,555 389.906,82	3.967
18	584.925,555 389.906,82	19	584.923,068 389.902,294	5.164
19	584.923,068 389.902,294	20	584.913,119 389.881,767	22.811
20	584.913,119 389.881,767	1	584.933,115 389.872,532	22.026

** Lungimile segmentelor sunt determinate în planul de proiecție Stereo 70 și sunt rotunjite la 1 milimetru.

*** Distanța dintre puncte este formată din segmente cumulate ce sunt mai mici decât valoarea 1 milimetru.

**DATE DESPRE IMOBILUL NR. 10328**

Oficiul de Cadastru și Publicitate Imobiliară PRAHOVA
Biroul de Cadastru și Publicitate Imobiliară Ploiești

A. Partea I. Descrierea imobilului

TEREN Intravilan

Adresa: Loc. Pleasa, Str Constantin Brancoveanu, Nr. 75, Jud. Prahova

Nr. Crt	Nr cadastral Nr. topografic	Suprafața* (mp)	Observații / Referințe
A1		Din acte: 1.400 Masurata: 1.440	Sector cadastral:5 Teren imprejmuat;

B. Partea II. Proprietari și acte

Inscrieri privitoare la dreptul de proprietate și alte drepturi reale		Referințe
/		
Act Notarial nr. 167, din 17/11/2014 emis de NP MANZICU CORINA MIHAELA;		
B1	Intabulare, drept de PROPRIETATE, dobandit prin Succesiune, cota actuala 1/2, cota initiala 1/1 1) ALECU CONSTANTIN-MARIUS	A1, A1.1, A1.2
Act Administrativ nr. 51778, din 18/08/1997 emis de CJSDPAT PRAHOVA (TITLU DE PROPRIETATE;);		
B2	Intabulare, drept de PROPRIETATE, dobandit prin Reconstituire, cota actuala 1/2, cota initiala 1/1 1) CHIRITA MARIA 2) CHIRITA JENEL	A1
Act Notarial nr. 167, din 17/11/2014 emis de NP MANZICU CORINA MIHAELA;		
B3	Intabulare, drept de PROPRIETATE, dobandit prin Construire, cota actuala 1/2, cota initiala 1/1 1) ALECU FLOAREA	A1.1, A1.2

C. Partea III. SARCINI .

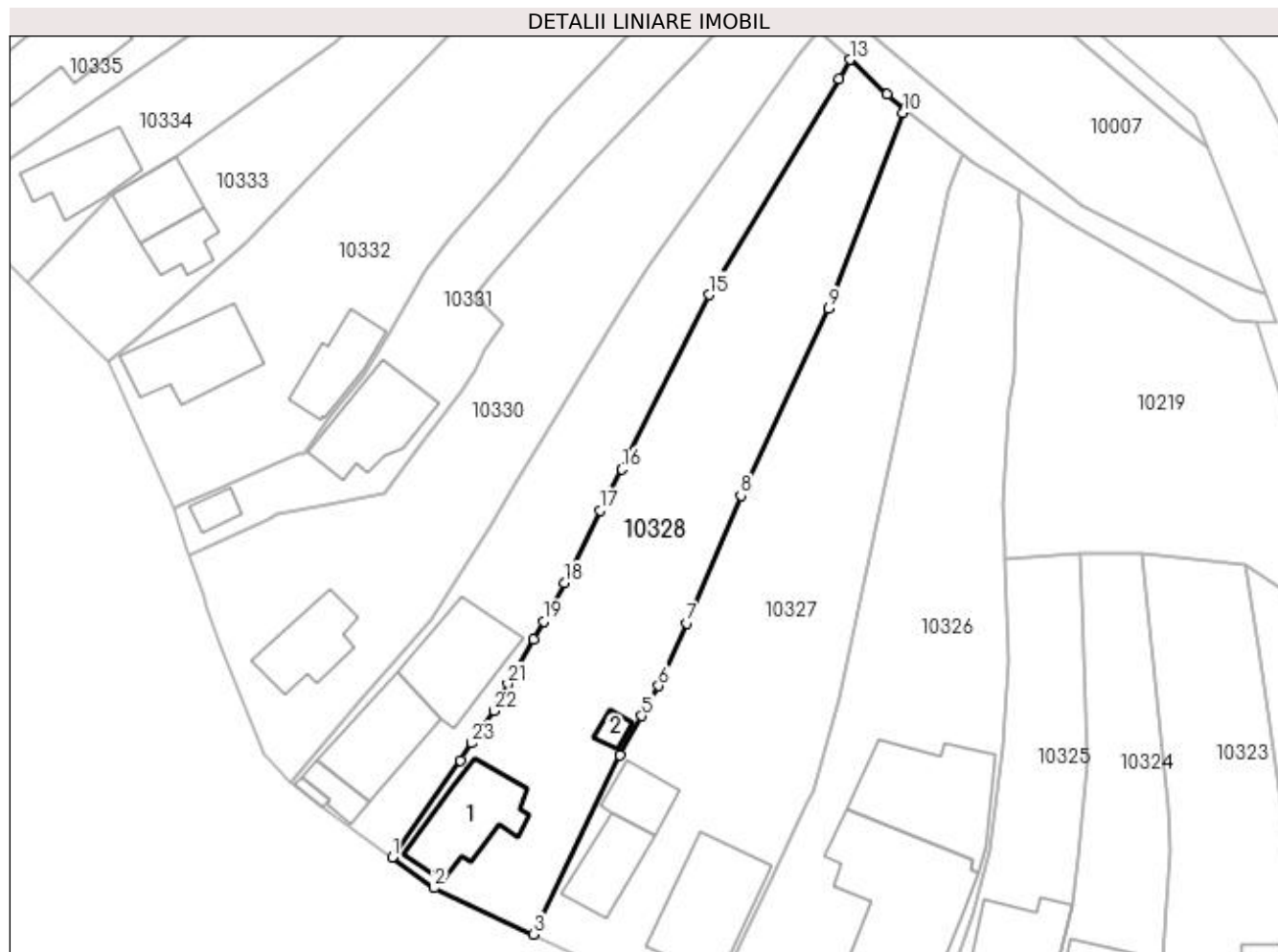
Inscrieri privind dezmembramintele dreptului de proprietate, drepturi reale de garanție și sarcini	Referințe
NU SUNT	

Anexa Nr. 1 La Partea I

Teren

Nr cadastral	Suprafața (mp)*	Observații / Referințe
	Din acte: 1.400 Masurata: 1.440	

* Suprafața este determinată în planul de proiecție Stereo 70.



Date referitoare la teren

Crt	Categorie folosință	Intra vilan	Suprafața (mp)	Tarla	Parcelă	Nr. topo	Observații / Referințe
1	curți constructii	DA	1.440	10	549	-	

Date referitoare la construcții

Crt	Număr	Destinație construcție	Supraf. (mp)	Situație juridică	Observații / Referințe
A1.1	-C1	construcții de locuințe	Din acte: 0 Masurata: 98	Fara acte	Nr. niveluri:1; S. construita la sol:98 mp; S. construita desfasurata:98 mp;
A1.2	-C2	construcții anexa	Din acte: 0 Masurata: 11	Fara acte	Nr. niveluri:1; S. construita la sol:11 mp; S. construita desfasurata:11 mp;

Lungime Segmente

1) Valorile lungimilor segmentelor sunt obținute din proiecție în plan.

Punct început	X / Y	Punct sfârșit	X / Y	Lungime segment (** (m)	Punct început	X / Y	Punct sfârșit	X / Y	Lungime segment (** (m)
1	584.896,916 389.890,602	2	584.901,734 389.887,079	5.969	2	584.901,734 389.887,079	3	584.913,119 389.881,767	12.563
3	584.913,119 389.881,767	4	584.923,068 389.902,294	22.811	4	584.923,068 389.902,294	5	584.925,555 389.906,82	5.164

Punct început	X / Y	Punct sfârșit	X / Y	Lungime segment (** (m)
5	584.925,555 389.906,82	6	584.927,485 389.910,286	3.967
7	584.930,765 389.917,446	8	584.936,93 389.932,086	15.885
9	584.947,015 389.953,586	10	584.955,542 389.975,992	23.974
11	584.955,793 389.976,476	12	584.953,703 389.978,11	2.653
13	584.949,443 389.982,114	14	584.948,228 389.979,937	2.493
15	584.933,276 389.955,15	16	584.923,291 389.935,113	22.387
17	584.920,771 389.930,385	18	584.916,668 389.922,074	9.269
19	584.914,31 389.917,684	20	584.913,152 389.915,625	2.362
21	584.910,187 389.910,507	22	584.908,578 389.907,422	3.479
23	584.906,01 389.903,702	24	584.904,768 389.901,711	2.347

Punct început	X / Y	Punct sfârșit	X / Y	Lungime segment (** (m)
6	584.927,485 389.910,286	7	584.930,765 389.917,446	7.876
8	584.936,93 389.932,086	9	584.947,015 389.953,586	23.748
10	584.955,542 389.975,992	11	584.955,793 389.976,476	0.545
12	584.953,703 389.978,11	13	584.949,443 389.982,114	5.846
14	584.948,228 389.979,937	15	584.933,276 389.955,15	28.947
16	584.923,291 389.935,113	17	584.920,771 389.930,385	5.358
18	584.916,668 389.922,074	19	584.914,31 389.917,684	4.983
20	584.913,152 389.915,625	21	584.910,187 389.910,507	5.915
22	584.908,578 389.907,422	23	584.906,01 389.903,702	4.52
24	584.904,768 389.901,711	1	584.896,916 389.890,602	13.604

** Lungimile segmentelor sunt determinate în planul de proiecție Stereo 70 și sunt rotunjite la 1 milimetru.

*** Distanța dintre puncte este formată din segmente cumulate ce sunt mai mici decât valoarea 1 milimetru.

**DATE DESPRE IMOBILUL NR. 10329**

Oficiul de Cadastru și Publicitate Imobiliară PRAHOVA
Biroul de Cadastru și Publicitate Imobiliară Ploiești

A. Partea I. Descrierea imobilului

TEREN Intravilan

Adresa: Loc. Pleasa, Str Constantin Brancoveanu, Nr. 73, Jud. Prahova

Nr. Crt	Nr cadastral Nr. topografic	Suprafața* (mp)	Observații / Referințe
A1		Din acte: 700 Masurata: 999	Sector cadastral:5 Teren imprejmuit;

B. Partea II. Proprietari și acte

Inscrieri privitoare la dreptul de proprietate și alte drepturi reale		Referințe
/		
Act Administrativ nr. 83815, din 01/08/2002 emis de CJSDPAT PRAHOVA (TITLU DE PROPRIETATE;);		
B1	Intabulare, drept de PROPRIETATE, dobandit prin Reconstituire, cota actuala 1/1, cota initiala 1/1 1) JIANU ION	A1

C. Partea III. SARCINI .

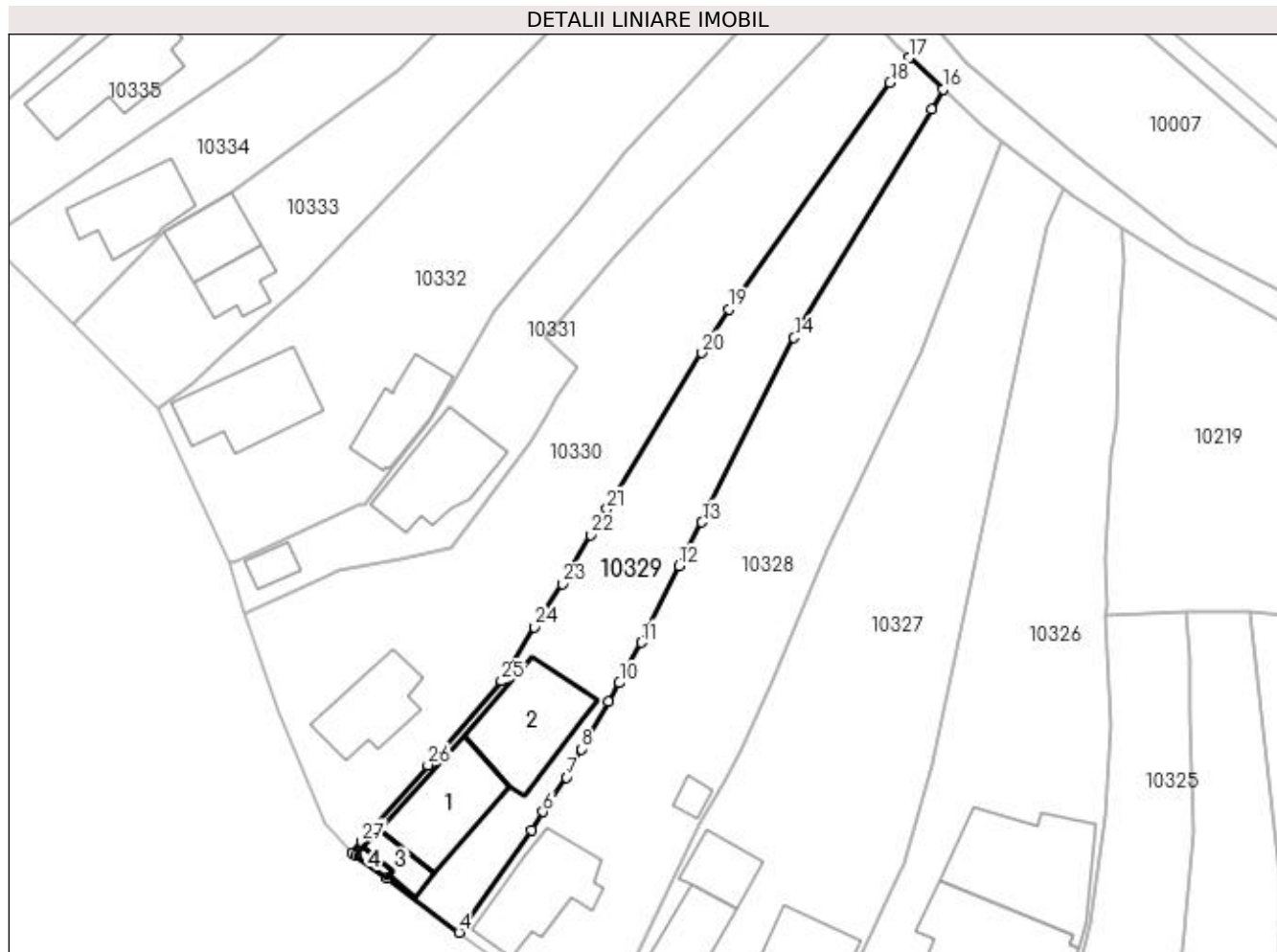
Inscrieri privind dezmembramintele dreptului de proprietate, drepturi reale de garanție și sarcini	Referințe
NU SUNT	

Anexa Nr. 1 La Partea I

Teren

Nr cadastral	Suprafața (mp)*	Observații / Referințe
	Din acte: 700 Masurata: 999	

* Suprafața este determinată în planul de proiecție Stereo 70.



Date referitoare la teren

Crt	Categorie folosință	Intravilan	Suprafața (mp)	Tarla	Parcelă	Nr. topo	Observații / Referințe
1	curți constructii	DA	999	10	548	-	

Date referitoare la construcții

Crt	Număr	Destinație construcție	Supraf. (mp)	Situație juridică	Observații / Referințe
A1.1	-C1	construcții de locuințe	Din acte: 0 Masurata: 99	Fara acte	Nr. niveluri:1; S. construita la sol:99 mp; S. construita desfasurata:99 mp;
A1.2	-C2	construcții anexa	Din acte: 0 Masurata: 110	Fara acte	Nr. niveluri:1; S. construita la sol:110 mp; S. construita desfasurata:110 mp;
A1.3	-C3	construcții anexa	Din acte: 0 Masurata: 23	Fara acte	Nr. niveluri:1; S. construita la sol:23 mp; S. construita desfasurata:23 mp;
A1.4	-C4	construcții anexa	Din acte: 0 Masurata: 5	Fara acte	Nr. niveluri:1; S. construita la sol:5 mp; S. construita desfasurata:5 mp;

Lungime Segmente

1) Valorile lungimilor segmentelor sunt obținute din proiecție în plan.

Punct început	X / Y	Punct sfârșit	X / Y	Lungime segment (** (m)	Punct început	X / Y	Punct sfârșit	X / Y	Lungime segment (** (m)
---------------	-------	---------------	-------	-------------------------	---------------	-------	---------------	-------	-------------------------

Punct început	X / Y	Punct sfârșit	X / Y	Lungime segment (** (m)
1	584.885,316 389.899,192	2	584.885,663 389.898,935	0.432
3	584.889,036 389.896,438	4	584.896,916 389.890,602	9.806
5	584.904,768 389.901,711	6	584.906,01 389.903,702	2.347
7	584.908,578 389.907,422	8	584.910,187 389.910,507	3.479
9	584.913,152 389.915,625	10	584.914,31 389.917,684	2.362
11	584.916,668 389.922,074	12	584.920,771 389.930,385	9.269
13	584.923,291 389.935,113	14	584.933,276 389.955,15	22.387
15	584.948,228 389.979,937	16	584.949,443 389.982,114	2.493
17	584.945,801 389.985,537	18	584.943,685 389.982,864	3.409
19	584.926,154 389.958,268	20	584.923,285 389.953,497	5.567
21	584.912,961 389.936,543	22	584.911,248 389.933,719	3.303
23	584.908,102 389.928,451	24	584.905,123 389.923,74	5.574
25	584.901,511 389.917,873	26	584.893,522 389.908,769	12.112
27	584.886,326 389.900,434	1	584.885,316 389.899,192	1.601

Punct început	X / Y	Punct sfârșit	X / Y	Lungime segment (** (m)
2	584.885,663 389.898,935	3	584.889,036 389.896,438	4.197
4	584.896,916 389.890,602	5	584.904,768 389.901,711	13.604
6	584.906,01 389.903,702	7	584.908,578 389.907,422	4.52
8	584.910,187 389.910,507	9	584.913,152 389.915,625	5.915
10	584.914,31 389.917,684	11	584.916,668 389.922,074	4.983
12	584.920,771 389.930,385	13	584.923,291 389.935,113	5.358
14	584.933,276 389.955,15	15	584.948,228 389.979,937	28.947
16	584.949,443 389.982,114	17	584.945,801 389.985,537	4.998
18	584.943,685 389.982,864	19	584.926,154 389.958,268	30.204
20	584.923,285 389.953,497	21	584.912,961 389.936,543	19.85
22	584.911,248 389.933,719	23	584.908,102 389.928,451	6.136
24	584.905,123 389.923,74	25	584.901,511 389.917,873	6.89
26	584.893,522 389.908,769	27	584.886,326 389.900,434	11.012

** Lungimile segmentelor sunt determinate în planul de proiecție Stereo 70 și sunt rotunjite la 1 milimetru.

*** Distanța dintre puncte este formată din segmente cumulate ce sunt mai mici decât valoarea 1 milimetru.

**DATE DESPRE IMOBILUL NR. 10330**

Oficiul de Cadastru și Publicitate Imobiliară PRAHOVA
Biroul de Cadastru și Publicitate Imobiliară Ploiești

A. Partea I. Descrierea imobilului

TEREN Intravilan

Adresa: Loc. Pleasa, Str Constantin Brancoveanu, Nr. 69, Jud. Prahova, T 10 ; CC 544

Nr. Crt	Nr cadastral Nr. topografic	Suprafața* (mp)	Observații / Referințe
A1	27703	1.435	Sector cadastral:5 Teren imprejmuit;

Construcții

Crt	Nr cadastral Nr. topografic	Adresa	Observații / Referințe
A1.1	27703-C1	Loc. Pleasa, Str Constantin Brancoveanu, Nr. 69, Jud. Prahova, T 10 ; CC 544	Nr. niveluri:1; S. construita la sol:74 mp; S. construita desfasurata:34 mp; LOCUINTA - ruina ; Anul construirii - 1930 ; Fundatie - talpi lemn ; Pereti - paianta ; Acoperis - carton ; Instalatii -

B. Partea II. Proprietari și acte

Inscrieri privitoare la dreptul de proprietate și alte drepturi reale		Referințe
37362 / 06/05/2020		
Act Notarial nr. 828, din 04/05/2020 emis de Minea Octavian;		
B1	Se infiinteaza cf. 27703 a imobilului cu nr. cad. 27703/Bucov ca urmare a alipirii urmatoarelor 2 imobile: -- nr.cad.22960\cf.22960; -- nr.cad.23147\cf.23147;	A1
Act Notarial nr. 830, din 04/05/2020 emis de Minea Octavian (; act notarial nr 829 din 04.05.2020, emis de Minea Octavian);		
B11	Intabulare, drept de PROPRIETATEpartaj, dobandit prin Conventie, cota actuala 1/1, cota initiala 1/1 1) ISTRATE IULIANA, (fosta POPA);	A1
B12	Intabulare, drept de PROPRIETATEpartaj, dobandit prin Conventie, cota actuala 1/1, cota initiala 1/1 1) ISTRATE IULIANA, (fosta POPA);	A1.1
Act Notarial nr. 224, din 07/01/2020 emis de Minea Octavian;		
B13	se noteaza schimbarea numelui proprietarei din POPA IULIANA in ISTRATE IULIANA	A1, A1.1

C. Partea III. SARCINI .

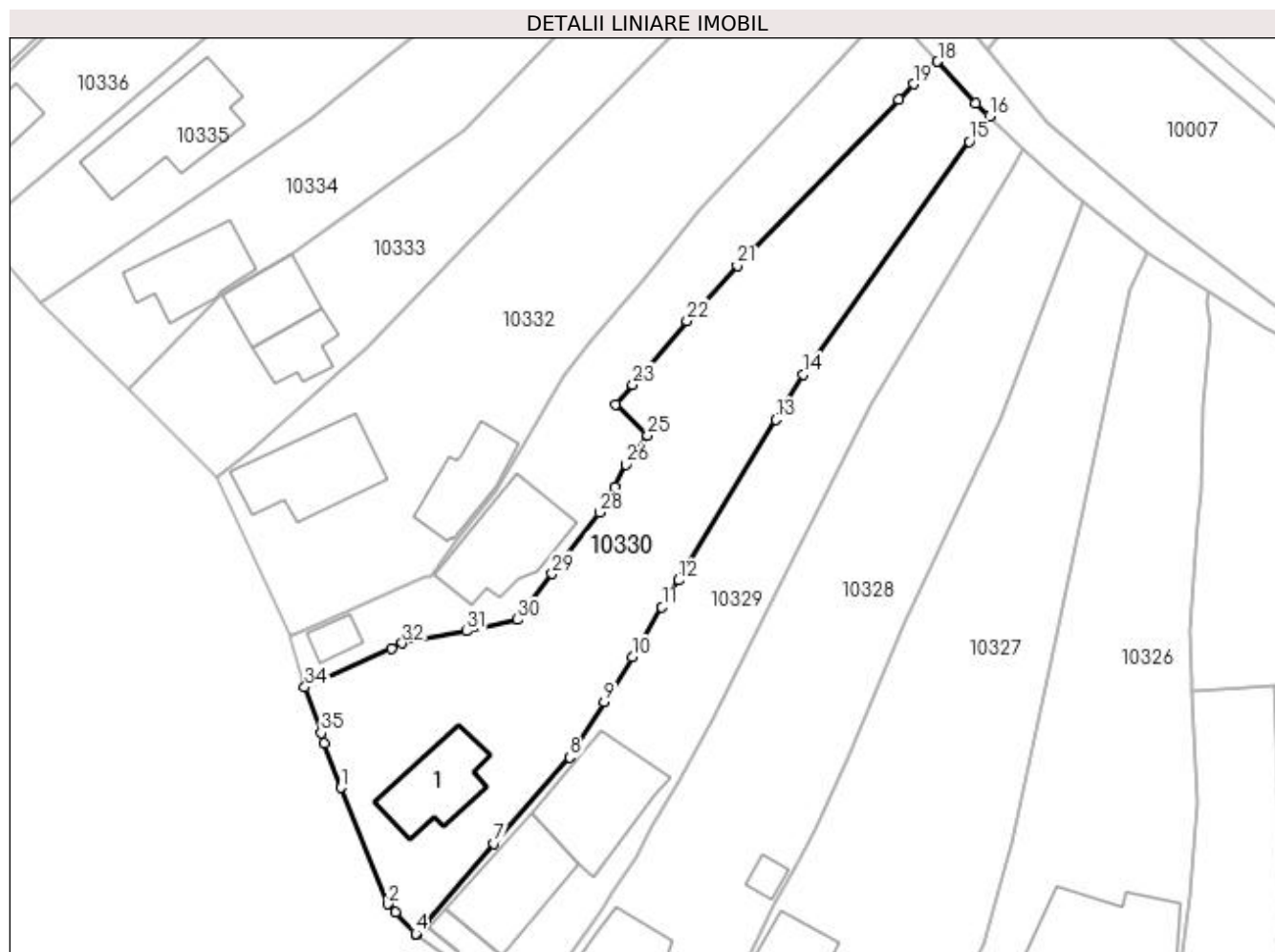
Inscrieri privind dezmembramintele dreptului de proprietate, drepturi reale de garanție și sarcini	Referințe
NU SUNT	

Anexa Nr. 1 La Partea I

Teren

Nr cadastral	Suprafața (mp)*	Observații / Referințe
27703	1.435	

* Suprafața este determinată în planul de proiecție Stereo 70.



Date referitoare la teren

Crt	Categorie folosință	Intra vilan	Suprafața (mp)	Tarla	Parcelă	Nr. topo	Observații / Referințe
1	curți constructii	DA	1.435	10	545	-	

Date referitoare la construcții

Crt	Număr	Destinație construcție	Supraf. (mp)	Situație juridică	Observații / Referințe
A1.1	27703-C1	construcție de locuințe	Din acte: 0 Masurata: 74	Cu acte	Nr. niveluri:1; S. construita la sol:74 mp; S. construita desfasurata:34 mp; LOCUINTA - ruina ; Anul construirii - 1930 ; Fundatie - talpi lemn ; Pereti - paianta ; Acoperis - carton ; Instalatii -

Lungime Segmente

1) Valorile lungimilor segmentelor sunt obținute din proiecție în plan.

Punct început	X / Y	Punct sfârșit	X / Y	Lungime segment (** (m)	Punct început	X / Y	Punct sfârșit	X / Y	Lungime segment (** (m)
1	584.877,311 389.914,683	2	584.882,305 389.902,39	13.269	2	584.882,305 389.902,39	3	584.883,111 389.901,535	1.175
3	584.883,111 389.901,535	4	584.885,23 389.899,256	3.112	4	584.885,23 389.899,256	5	584.885,316 389.899,192	0.107

Punct început	X / Y	Punct sfârșit	X / Y	Lungime segment (** (m)
5	584.885,316 389.899,192	6	584.886,326 389.900,434	1.601
7	584.893,522 389.908,769	8	584.901,511 389.917,873	12.112
9	584.905,123 389.923,74	10	584.908,102 389.928,451	5.574
11	584.911,248 389.933,719	12	584.912,961 389.936,543	3.303
13	584.923,285 389.953,497	14	584.926,154 389.958,268	5.567
15	584.943,685 389.982,864	16	584.945,801 389.985,537	3.409
17	584.944,33 389.986,919	18	584.940,335 389.991,297	5.927
19	584.937,783 389.988,912	20	584.936,251 389.987,283	2.236
21	584.919,182 389.969,735	22	584.913,869 389.963,935	7.866
23	584.908,157 389.957,183	24	584.906,335 389.955,117	2.755
25	584.909,717 389.951,849	26	584.907,429 389.948,755	3.848
27	584.906,3 389.946,426	28	584.904,641 389.943,717	3.177
29	584.899,635 389.937,252	30	584.895,98 389.932,412	6.065
31	584.890,604 389.931,197	32	584.883,802 389.929,93	6.919
33	584.882,651 389.929,392	34	584.873,539 389.925,262	10.004
35	584.875,267 389.920,444	36	584.875,587 389.919,361	1.129

Punct început	X / Y	Punct sfârșit	X / Y	Lungime segment (** (m)
6	584.886,326 389.900,434	7	584.893,522 389.908,769	11.012
8	584.901,511 389.917,873	9	584.905,123 389.923,74	6.89
10	584.908,102 389.928,451	11	584.911,248 389.933,719	6.136
12	584.912,961 389.936,543	13	584.923,285 389.953,497	19.85
14	584.926,154 389.958,268	15	584.943,685 389.982,864	30.204
16	584.945,801 389.985,537	17	584.944,33 389.986,919	2.018
18	584.940,335 389.991,297	19	584.937,783 389.988,912	3.493
20	584.936,251 389.987,283	21	584.919,182 389.969,735	24.48
22	584.913,869 389.963,935	23	584.908,157 389.957,183	8.844
24	584.906,335 389.955,117	25	584.909,717 389.951,849	4.703
26	584.907,429 389.948,755	27	584.906,3 389.946,426	2.588
28	584.904,641 389.943,717	29	584.899,635 389.937,252	8.177
30	584.895,98 389.932,412	31	584.890,604 389.931,197	5.512
32	584.883,802 389.929,93	33	584.882,651 389.929,392	1.271
34	584.873,539 389.925,262	35	584.875,267 389.920,444	5.119
36	584.875,587 389.919,361	1	584.877,311 389.914,683	4.986

** Lungimile segmentelor sunt determinate în planul de proiecție Stereo 70 și sunt rotunjite la 1 milimetru.

*** Distanța dintre puncte este formată din segmente cumulate ce sunt mai mici decât valoarea 1 milimetru.

**DATE DESPRE IMOBILUL NR. 10331**

Oficiul de Cadastru și Publicitate Imobiliară PRAHOVA
Biroul de Cadastru și Publicitate Imobiliară Ploiești

A. Partea I. Descrierea imobilului

TEREN Intravilan

Adresa: Loc. Pleasa, Str Constantin Brancoveanu, Nr. 67, Jud. Prahova

Nr. Crt	Nr cadastral Nr. topografic	Suprafața* (mp)	Observații / Referințe
A1		Din acte: 500 Masurata: 726	Sector cadastral:5 Teren imprejmuit;

B. Partea II. Proprietari și acte

Inscrieri privitoare la dreptul de proprietate și alte drepturi reale		Referințe
/		
Act Notarial nr. 24, din 14/02/2001 emis de NP MARIA TUDOSE (CERTIFICAT DE MOSTENITOR;);		
B1	Intabulare, drept de PROPRIETATE, dobandit prin Succesiune, cota actuala 1/2, cota initiala 1/1 1) DRAGAN ION , CASATORIT CU DRAGAN PAUNICA;	A1
Act Notarial nr. 3533, din 10/10/2001 emis de NP TUDOSE MARIA (CONTRACT DE VANZARE-CUMPARARE;);		
B2	Intabulare, drept de PROPRIETATE, dobandit prin Conventie, cota actuala 1/2, cota initiala 1/1 1) DRAGAN ION , CASATORIT CU DRAGAN PAUNICA; 2) DRAGAN PAUNICA , CASATORITA CU DRAGAN ION;	A1

C. Partea III. SARCINI .

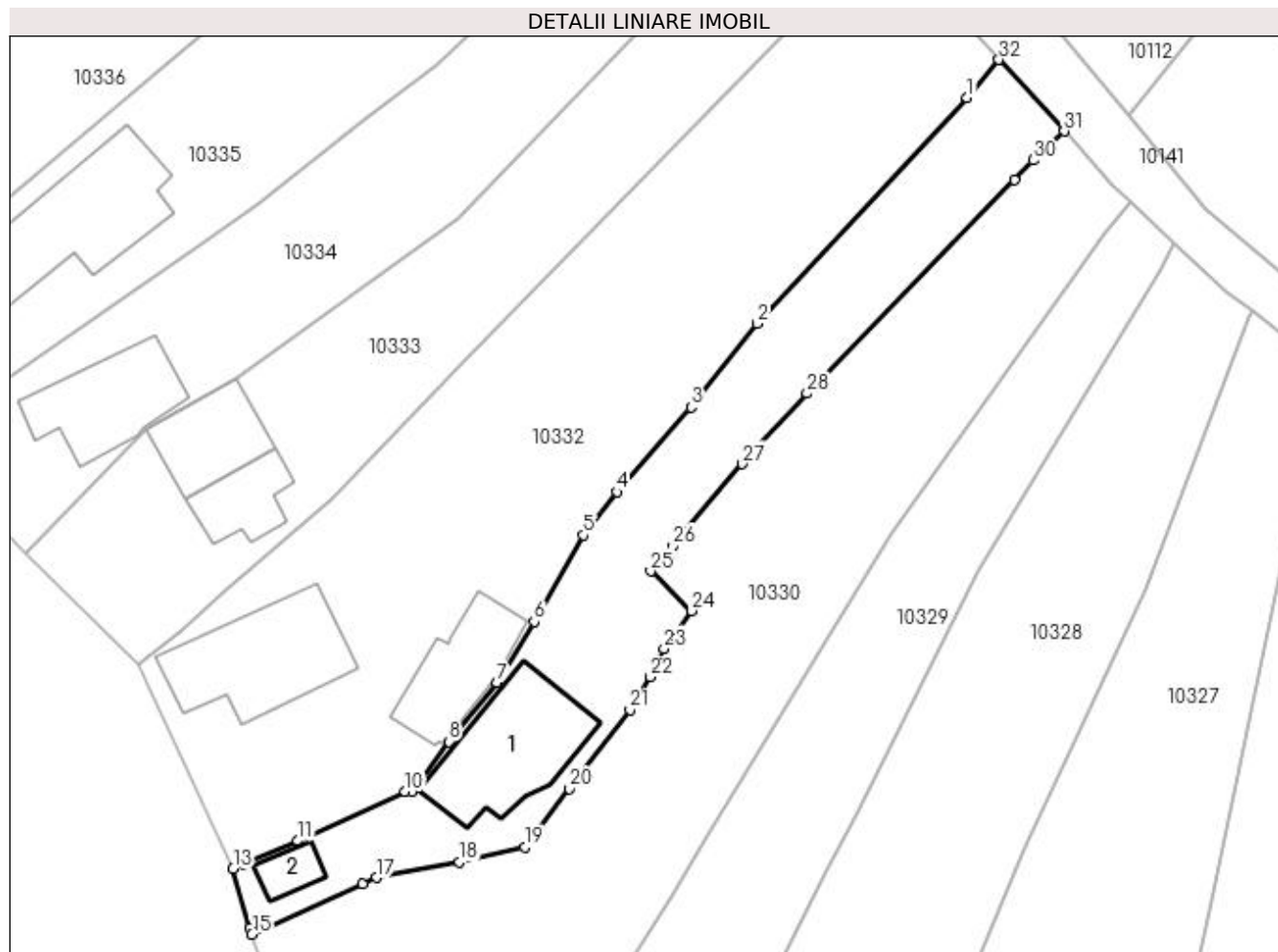
Inscrieri privind dezmembramintele dreptului de proprietate, drepturi reale de garanție și sarcini	Referințe
NU SUNT	

Anexa Nr. 1 La Partea I

Teren

Nr cadastral	Suprafața (mp)*	Observații / Referințe
	Din acte: 500 Masurata: 726	

* Suprafața este determinată în planul de proiecție Stereo 70.



Date referitoare la teren

Crt	Categorie folosință	Intra vilan	Suprafața (mp)	Tarla	Parcelă	Nr. topo	Observații / Referințe
1	curți constructii	DA	726	10	541	-	

Date referitoare la construcții

Crt	Număr	Destinație construcție	Supraf. (mp)	Situație juridică	Observații / Referințe
A1.1	-C1	construcții de locuințe	Din acte: 0 Masurata: 100	Fara acte	Nr. niveluri:1; S. construita la sol:100 mp; S. construita desfasurata:100 mp;
A1.2	-C2	construcții anexa	Din acte: 0 Masurata: 17	Fara acte	Nr. niveluri:1; S. construita la sol:17 mp; S. construita desfasurata:17 mp;

Lungime Segmente

1) Valorile lungimilor segmentelor sunt obținute din proiecție în plan.

Punct început	X / Y	Punct sfârșit	X / Y	Lungime segment (** (m)	Punct început	X / Y	Punct sfârșit	X / Y	Lungime segment (** (m)
1	584.932,356 389.994,05	2	584.915,074 389.975,488	25.362	2	584.915,074 389.975,488	3	584.909,644 389.968,604	8.768
3	584.909,644 389.968,604	4	584.903,544 389.961,633	9.263	4	584.903,544 389.961,633	5	584.900,783 389.958,077	4.502

Punct început	X / Y	Punct sfârșit	X / Y	Lungime segment (** (m)
5	584.900,783 389.958,077	6	584.896,758 389.950,985	8.155
7	584.893,689 389.945,965	8	584.889,729 389.941,119	6.258
9	584.886,707 389.936,999	10	584.886,139 389.936,998	0.568
11	584.877,314 389.932,94	12	584.872,83 389.931,008	4.883
13	584.871,99 389.930,64	14	584.873,35 389.925,788	5.039
15	584.873,539 389.925,262	16	584.882,651 389.929,392	10.004
17	584.883,802 389.929,93	18	584.890,604 389.931,197	6.919
19	584.895,98 389.932,412	20	584.899,635 389.937,252	6.065
21	584.904,641 389.943,717	22	584.906,3 389.946,426	3.177
23	584.907,429 389.948,755	24	584.909,717 389.951,849	3.848
25	584.906,335 389.955,117	26	584.908,157 389.957,183	2.755
27	584.913,869 389.963,935	28	584.919,182 389.969,735	7.866
29	584.936,251 389.987,283	30	584.937,783 389.988,912	2.236
31	584.940,335 389.991,297	32	584.934,967 389.997,181	7.965

Punct început	X / Y	Punct sfârșit	X / Y	Lungime segment (** (m)
6	584.896,758 389.950,985	7	584.893,689 389.945,965	5.884
8	584.889,729 389.941,119	9	584.886,707 389.936,999	5.109
10	584.886,139 389.936,998	11	584.877,314 389.932,94	9.713
12	584.872,83 389.931,008	13	584.871,99 389.930,64	0.917
14	584.873,35 389.925,788	15	584.873,539 389.925,262	0.559
16	584.882,651 389.929,392	17	584.883,802 389.929,93	1.271
18	584.890,604 389.931,197	19	584.895,98 389.932,412	5.512
20	584.899,635 389.937,252	21	584.904,641 389.943,717	8.177
22	584.906,3 389.946,426	23	584.907,429 389.948,755	2.588
24	584.909,717 389.951,849	25	584.906,335 389.955,117	4.703
26	584.908,157 389.957,183	27	584.913,869 389.963,935	8.844
28	584.919,182 389.969,735	29	584.936,251 389.987,283	24.48
30	584.937,783 389.988,912	31	584.940,335 389.991,297	3.493
32	584.934,967 389.997,181	1	584.932,356 389.994,05	4.077

** Lungimile segmentelor sunt determinate în planul de proiecție Stereo 70 și sunt rotunjite la 1 milimetru.

*** Distanța dintre puncte este formată din segmente cumulate ce sunt mai mici decât valoarea 1 milimetru.

**DATE DESPRE IMOBILUL NR. 10332**

Oficiul de Cadastru și Publicitate Imobiliară PRAHOVA
Biroul de Cadastru și Publicitate Imobiliară Ploiești

A. Partea I. Descrierea imobilului

TEREN Intravilan

Adresa: Loc. Pleasa, Str Constantin Brancoveanu, Nr. 65, Jud. Prahova

Nr. Crt	Nr cadastral Nr. topografic	Suprafața* (mp)	Observații / Referințe
A1		Din acte: 1.487 Masurata: 1.532	Sector cadastral:5 Teren imprejmuit;

Construcții

Crt	Nr cadastral Nr. topografic	Adresa	Observații / Referințe
A1.1	-C1	Loc. Pleasa, Str Constantin Brancoveanu, Nr. 65, Jud. Prahova	Nr. niveluri:1; S. construita la sol:104 mp; S. construita desfasurata:104 mp;
A1.2	-C2	Loc. Pleasa, Str Constantin Brancoveanu, Nr. 65, Jud. Prahova	Nr. niveluri:1; S. construita la sol:64 mp; S. construita desfasurata:64 mp;

B. Partea II. Proprietari și acte

Inscrieri privitoare la dreptul de proprietate și alte drepturi reale	Referințe
/	
Act Notarial nr. 10019, din 05/08/1987 emis de NOTARIATUL DE STAT JUDETEAN PRAHOVA;	
B1	A1, A1.1, A1.2
Intabulare, drept de PROPRIETATE, dobandit prin Conventie, cota actuala 1/1, cota initiala 1/1 1) ANDREI MARGARETA	

C. Partea III. SARCINI .

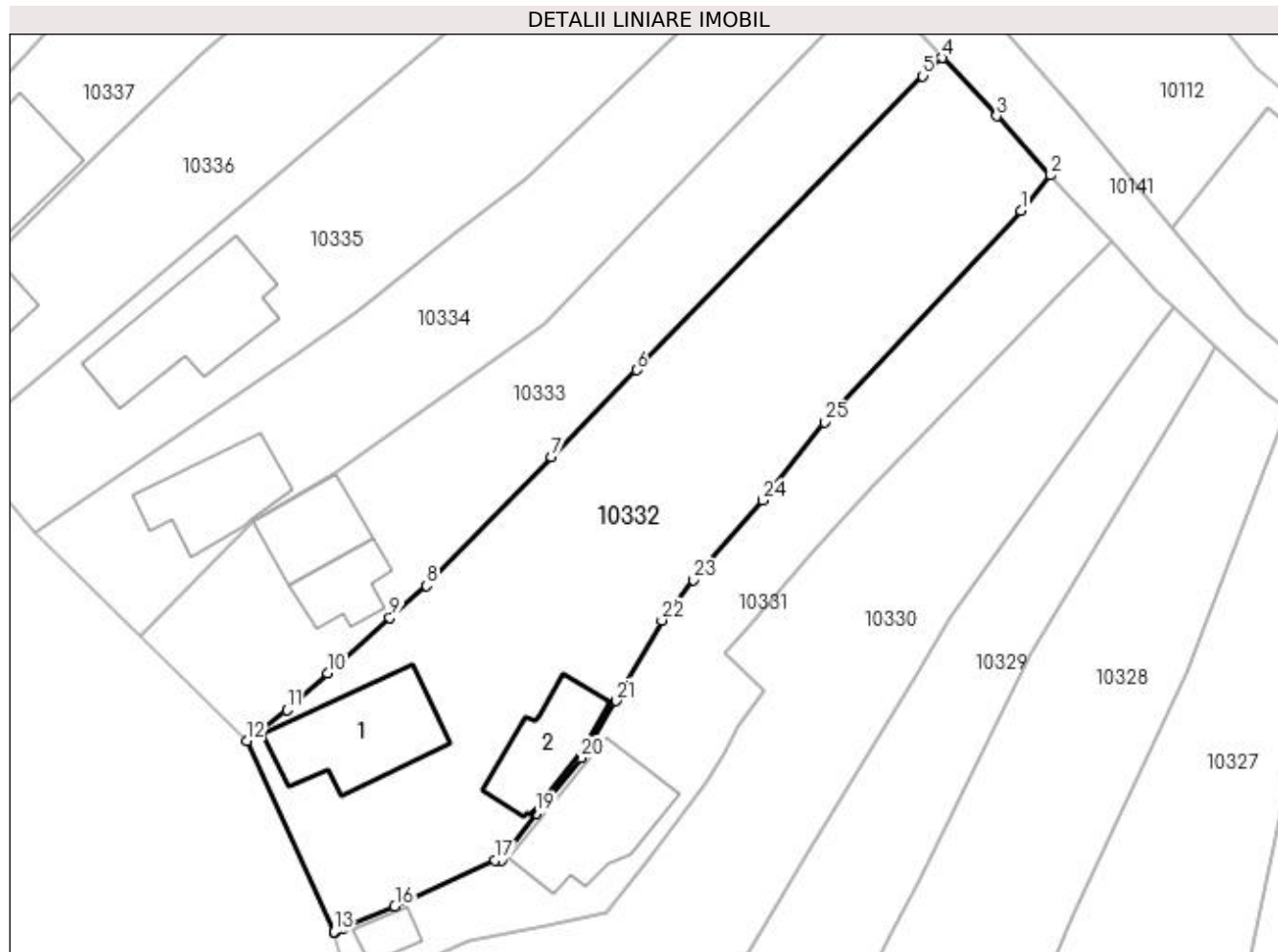
Inscrieri privind dezmembramintele dreptului de proprietate, drepturi reale de garanție și sarcini	Referințe
NU SUNT	

Anexa Nr. 1 La Partea I

Teren

Nr cadastral	Suprafața (mp)*	Observații / Referințe
	Din acte: 1.487 Masurata: 1.532	

* Suprafața este determinată în planul de proiecție Stereo 70.



Date referitoare la teren

Crt	Categorie folosință	Intra vilan	Suprafața (mp)	Tarla	Parcelă	Nr. topo	Observații / Referințe
1	curți constructii	DA	964	10	540	-	
2	arabil	DA	568	10	539	-	

Date referitoare la construcții

Crt	Număr	Destinație construcție	Supraf. (mp)	Situație juridică	Observații / Referințe
A1.1	-C1	construcții de locuințe	104	Cu acte	Nr. niveluri:1; S. construita la sol:104 mp; S. construita desfasurata:104 mp;
A1.2	-C2	construcții anexa	64	Cu acte	Nr. niveluri:1; S. construita la sol:64 mp; S. construita desfasurata:64 mp;

Lungime Segmente

1) Valorile lungimilor segmentelor sunt obținute din proiecție în plan.

Punct început	X / Y	Punct sfârșit	X / Y	Lungime segment (** (m)
1	584.932,356 389.994,05	2	584.934,967 389.997,181	4.077
3	584.930,215 390.002,389	4	584.925,426 390.007,502	7.006

Punct început	X / Y	Punct sfârșit	X / Y	Lungime segment (** (m)
2	584.934,967 389.997,181	3	584.930,215 390.002,389	7.05
4	584.925,426 390.007,502	5	584.923,721 390.005,894	2.344

Punct început	X / Y	Punct sfârșit	X / Y	Lungime segment (** (m)
5	584.923,721 390.005,894	6	584.898,551 389.980,073	36.059
7	584.891,048 389.972,447	8	584.880,117 389.961,121	15.741
9	584.876,871 389.958,315	10	584.871,375 389.953,453	7.338
11	584.867,817 389.950,179	12	584.864,268 389.947,455	4.474
13	584.871,964 389.930,731	14	584.871,99 389.930,64	0.095
15	584.872,83 389.931,008	16	584.877,314 389.932,94	4.883
17	584.886,139 389.936,998	18	584.886,707 389.936,999	0.568
19	584.889,729 389.941,119	20	584.893,689 389.945,965	6.258
21	584.896,758 389.950,985	22	584.900,783 389.958,077	8.155
23	584.903,544 389.961,633	24	584.909,644 389.968,604	9.263
25	584.915,074 389.975,488	1	584.932,356 389.994,05	25.362

Punct început	X / Y	Punct sfârșit	X / Y	Lungime segment (** (m)
6	584.898,551 389.980,073	7	584.891,048 389.972,447	10.698
8	584.880,117 389.961,121	9	584.876,871 389.958,315	4.291
10	584.871,375 389.953,453	11	584.867,817 389.950,179	4.835
12	584.864,268 389.947,455	13	584.871,964 389.930,731	18.41
14	584.871,99 389.930,64	15	584.872,83 389.931,008	0.917
16	584.877,314 389.932,94	17	584.886,139 389.936,998	9.713
18	584.886,707 389.936,999	19	584.889,729 389.941,119	5.109
20	584.893,689 389.945,965	21	584.896,758 389.950,985	5.884
22	584.900,783 389.958,077	23	584.903,544 389.961,633	4.502
24	584.909,644 389.968,604	25	584.915,074 389.975,488	8.768

** Lungimile segmentelor sunt determinate în planul de proiecție Stereo 70 și sunt rotunjite la 1 milimetru.

*** Distanța dintre puncte este formată din segmente cumulate ce sunt mai mici decât valoarea 1 milimetru.

**DATE DESPRE IMOBILUL NR. 10333**

Oficiul de Cadastru și Publicitate Imobiliară PRAHOVA
Biroul de Cadastru și Publicitate Imobiliară Ploiești

A. Partea I. Descrierea imobilului

TEREN Intravilan

Adresa: Loc. Pleasa, Str Constantin Brancoveanu, Jud. Prahova, T 10 ; CC 537

Nr. Crt	Nr cadastral Nr. topografic	Suprafața* (mp)	Observații / Referințe
A1	26012	Din acte: 874 Masurata: 903	Sector cadastral:5 Teren imprejmuit;

Construcții

Crt	Nr cadastral Nr. topografic	Adresa	Observații / Referințe
A1.1	26012-C1	Loc. Pleasa, Str Constantin Brancoveanu, Jud. Prahova, T 10 ; CC 537	Nr. niveluri:1; S. construita la sol:55 mp; S. construita desfasurata:55 mp; LOCUINTA (P) ; SC DESF. = 56 MP ; Fundatii din beton , pereti din caramida , acoperita cu tabla , lumina ; An constructie - 1953 ; Nu are certificat energetic .
A1.2	26012-C2	Loc. Pleasa, Str Constantin Brancoveanu, Jud. Prahova, T 10 ; CC 537	Nr. niveluri:1; S. construita la sol:40 mp; S. construita desfasurata:40 mp; ANEXA (P) ; SC DESF. = 39 MP ; Fundatii din beton , pereti din caramida , acoperita cu tabla , lumina ; An constructie - 1953 ; Nu are certificat energetic .

B. Partea II. Proprietari și acte

Inscrieri privitoare la dreptul de proprietate și alte drepturi reale	Referințe
5619 / 22/01/2020	
Act Notarial nr. 370, din 21/01/2020 emis de NP Ivan Constantin;	
B1 Se infiinteaza cartea funciara 26012 a imobilului cu numarul cadastral 26012/Bucov, rezultat din dezmembrarea imobilului cu numarul cadastral 23846 inscris in cartea funciara 23846;	A1
11925 / 10/02/2020	
Act Notarial nr. 691, din 07/02/2020 emis de NP Ivan Constantin;	
B8 Intabulare, drept de PROPRIETATEpartaj, dobandit prin Conventie, cota actuala 1/1, cota initiala 1/1 1) MARIN IONUȚ-ANDREAS	A1
B9 Intabulare, drept de PROPRIETATEpartaj, dobandit prin Conventie, cota actuala 1/1, cota initiala 1/1 1) MARIN IONUȚ-ANDREAS	A1.1, A1.2

C. Partea III. SARCINI .

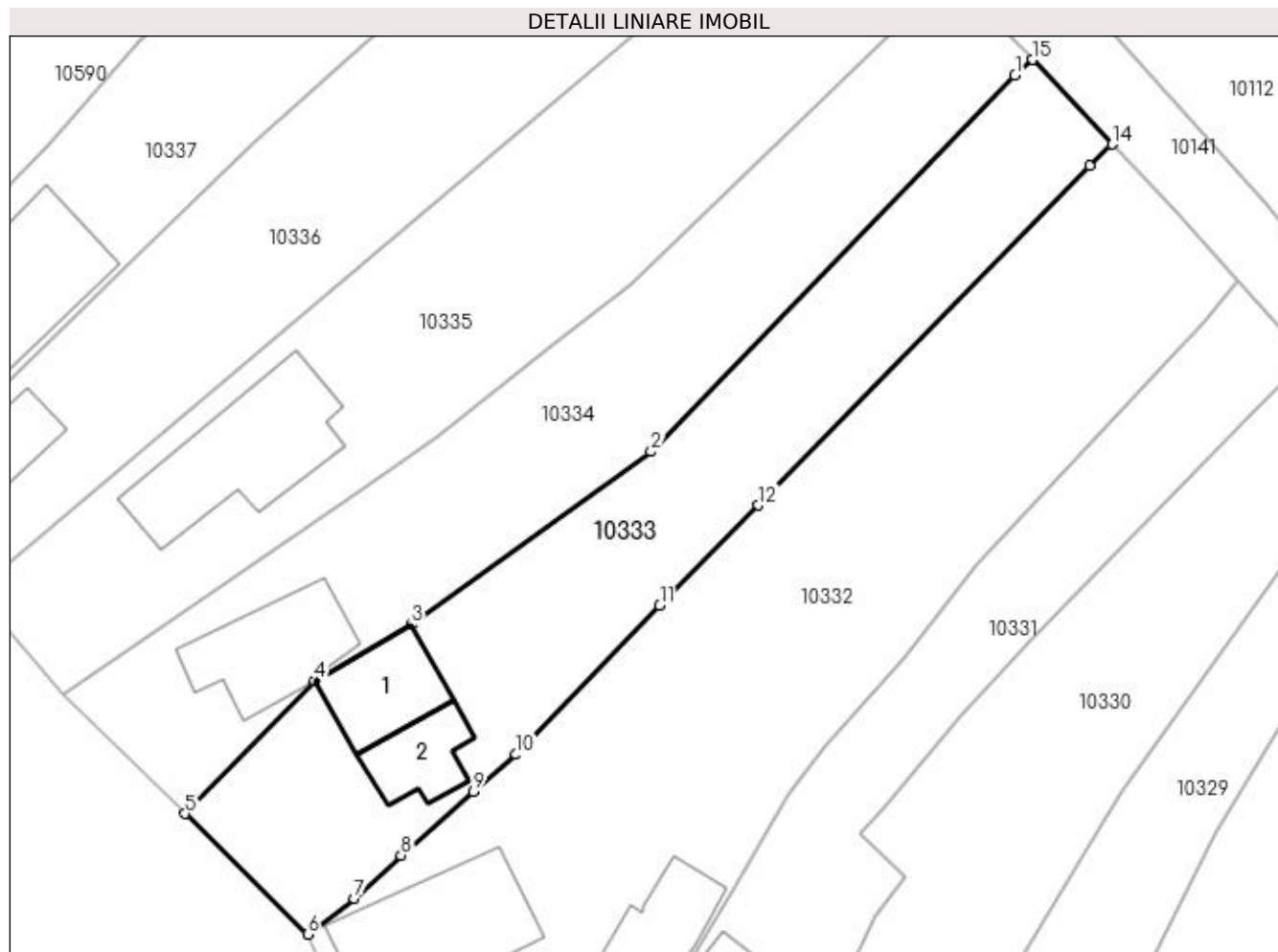
Inscrieri privind dezmembramintele dreptului de proprietate, drepturi reale de garanție și sarcini	Referințe
NU SUNT	

Anexa Nr. 1 La Partea I

Teren

Nr cadastral	Suprafața (mp)*	Observații / Referințe
26012	Din acte: 874 Masurata: 903	

* Suprafața este determinată în planul de proiecție Stereo 70.



Date referitoare la teren

Crt	Categorie folosință	Intra vilan	Suprafața (mp)	Tarla	Parcelă	Nr. topo	Observații / Referințe
1	curți constructii	DA	903	10	537	-	

Date referitoare la construcții

Crt	Număr	Destinație construcție	Supraf. (mp)	Situație juridică	Observații / Referințe
A1.1	26012-C1	construcții de locuințe	Din acte: 1.356 Masurata: 55	Cu acte	Nr. niveluri:1; S. construita la sol:55 mp; S. construita desfasurata:55 mp; LOCUINTA (P) ; SC DESF. = 56 MP ; Fundatii din beton , pereti din caramida , acoperita cu tabla , lumina ; An constructie - 1953 ; Nu are certificat energetic .
A1.2	26012-C2	construcții anexa	Din acte: 39 Masurata: 40	Cu acte	Nr. niveluri:1; S. construita la sol:40 mp; S. construita desfasurata:40 mp; ANEXA (P) ; SC DESF. = 39 MP ; Fundatii din beton , pereti din caramida , acoperita cu tabla , lumina ; An constructie - 1953 ; Nu are certificat energetic .

Lungime Segmente

1) Valorile lungimilor segmentelor sunt obținute din proiecție în plan.

Punct început	X / Y	Punct sfârșit	X / Y	Lungime segment (** (m)
---------------	-------	---------------	-------	-------------------------

Punct început	X / Y	Punct sfârşit	X / Y	Lungime segment (** (m)
1	584.918,047 390.012,746	2	584.890,399 389.984,149	39.777
2	584.890,399 389.984,149	3	584.872,157 389.970,984	22.496
3	584.872,157 389.970,984	4	584.864,785 389.966,734	8.509
4	584.864,785 389.966,734	5	584.854,968 389.956,633	14.086
5	584.854,968 389.956,633	6	584.864,268 389.947,455	13.066
6	584.864,268 389.947,455	7	584.867,817 389.950,179	4.474
7	584.867,817 389.950,179	8	584.871,375 389.953,453	4.835
8	584.871,375 389.953,453	9	584.876,871 389.958,315	7.338
9	584.876,871 389.958,315	10	584.880,117 389.961,121	4.291
10	584.880,117 389.961,121	11	584.891,048 389.972,447	15.741
11	584.891,048 389.972,447	12	584.898,551 389.980,073	10.698
12	584.898,551 389.980,073	13	584.923,721 390.005,894	36.059
13	584.923,721 390.005,894	14	584.925,426 390.007,502	2.344
14	584.925,426 390.007,502	15	584.919,396 390.013,94	8.821
15	584.919,396 390.013,94	1	584.918,047 390.012,746	1.802

** Lungimile segmentelor sunt determinate în planul de proiecţie Stereo 70 şi sunt rotunjite la 1 milimetru.

*** Distanţa dintre puncte este formată din segmente cumulate ce sunt mai mici decât valoarea 1 milimetru.

**DATE DESPRE IMOBILUL NR. 10334**

Oficiul de Cadastru și Publicitate Imobiliară PRAHOVA
Biroul de Cadastru și Publicitate Imobiliară Ploiești

A. Partea I. Descrierea imobilului

TEREN Intravilan

Adresa: Loc. Pleasa, Nr. 63, Jud. Prahova, T 10 ; CC 537

Nr. Crt	Nr cadastral Nr. topografic	Suprafața* (mp)	Observații / Referințe
A1	26011	Din acte: 874 Masurata: 889	Sector cadastral:5 Teren imprejmuit;

B. Partea II. Proprietari și acte

Inscrieri privitoare la dreptul de proprietate și alte drepturi reale		Referințe
5619 / 22/01/2020		
Act Notarial nr. 370, din 21/01/2020 emis de NP Ivan Constantin;		
B1	Se infiinteaza cartea funciara 26011 a imobilului cu numarul cadastral 26011/Bucov, rezultat din dezmembrarea imobilului cu numarul cadastral 23846 inscris in cartea funciara 23846;	A1
11922 / 10/02/2020		
Act Notarial nr. 691, din 07/02/2020 emis de NP Ivan Constantin;		
B5	Intabulare, drept de PROPRIETATE, dobandit prin lesire Din Indiviziune, cota actuala 1/1, cota initiala 1/1 1) ROB GABRIEL-ROBERTO 2) ROB ANA-MARIA-COSMINA	A1

C. Partea III. SARCINI .

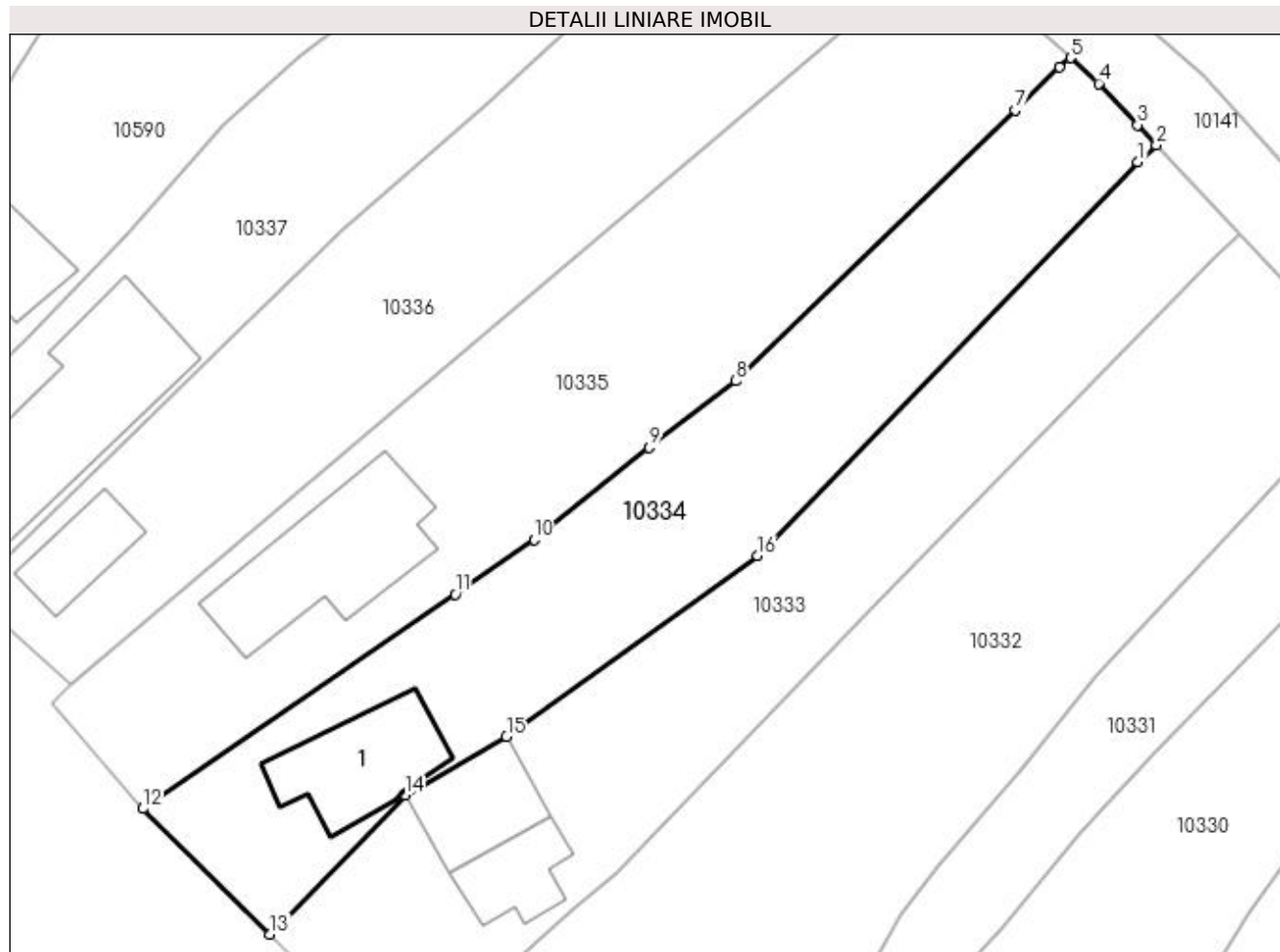
Inscrieri privind dezmembramintele dreptului de proprietate, drepturi reale de garanție și sarcini	Referințe
NU SUNT	

Anexa Nr. 1 La Partea I

Teren

Nr cadastral	Suprafața (mp)*	Observații / Referințe
26011	Din acte: 874 Masurata: 889	

* Suprafața este determinată în planul de proiecție Stereo 70.



Date referitoare la teren

Crt	Categorie folosință	Intra vilan	Suprafața (mp)	Tarla	Parcelă	Nr. topo	Observații / Referințe
1	curți constructii	DA	889	10	537	-	

Date referitoare la construcții

Crt	Număr	Destinație construcție	Supraf. (mp)	Situație juridică	Observații / Referințe
A1.1	26011-C1	construcții de locuințe	Din acte: 0 Masurata: 76	Fara acte	Nr. niveluri:1; S. construita la sol:76 mp; S. construita desfasurata:76 mp;

Lungime Segmente

1) Valorile lungimilor segmentelor sunt obținute din proiecție în plan.

Punct început	X / Y	Punct sfârșit	X / Y	Lungime segment (** (m)
1	584.918,047 390.012,746	2	584.919,396 390.013,94	1.802
2	584.919,396 390.013,94	3	584.918,013 390.015,416	2.023
3	584.918,013 390.015,416	4	584.915,195 390.018,425	4.123

Punct început	X / Y	Punct sfârșit	X / Y	Lungime segment (** (m)
4	584.915,195 390.018,425	5	584.913,159 390.020,289	2.76
5	584.913,159 390.020,289	6	584.912,37 390.019,601	1.047
6	584.912,37 390.019,601	7	584.909,14 390.016,48	4.491
7	584.909,14 390.016,48	8	584.888,811 389.996,836	28.269
8	584.888,811 389.996,836	9	584.882,51 389.991,985	7.952
9	584.882,51 389.991,985	10	584.874,146 389.985,309	10.702
10	584.874,146 389.985,309	11	584.868,44 389.981,326	6.959
11	584.868,44 389.981,326	12	584.845,719 389.965,761	27.541
12	584.845,719 389.965,761	13	584.854,968 389.956,633	12.995
13	584.854,968 389.956,633	14	584.864,785 389.966,734	14.086
14	584.864,785 389.966,734	15	584.872,157 389.970,984	8.509
15	584.872,157 389.970,984	16	584.890,399 389.984,149	22.496
16	584.890,399 389.984,149	1	584.918,047 390.012,746	39.777

** Lungimile segmentelor sunt determinate în planul de proiecție Stereo 70 și sunt rotunjite la 1 milimetru.

*** Distanța dintre puncte este formată din segmente cumulate ce sunt mai mici decât valoarea 1 milimetru.

**DATE DESPRE IMOBILUL NR. 10335**

Oficiul de Cadastru și Publicitate Imobiliară PRAHOVA
Biroul de Cadastru și Publicitate Imobiliară Ploiești

A. Partea I. Descrierea imobilului

TEREN Intravilan

Adresa: Loc. Pleasa, Nr. 61, Jud. Prahova

Nr. Crt	Nr cadastral Nr. topografic	Suprafața* (mp)	Observații / Referințe
A1		Din acte: 900 Masurata: 1.113	Sector cadastral:5 Teren imprejmuit;

B. Partea II. Proprietari și acte

Inscrieri privitoare la dreptul de proprietate și alte drepturi reale		Referințe
/		
Act Administrativ nr. 51776, din 18/08/1997 emis de CJSDPAT PRAHOVA (TITLU DE PROPRIETATE;);		
B1	Intabulare, drept de PROPRIETATE, dobandit prin Reconstituire, cota actuala 1/1, cota initiala 1/1 1) PARAGINARU CONSTANTIN	A1

C. Partea III. SARCINI .

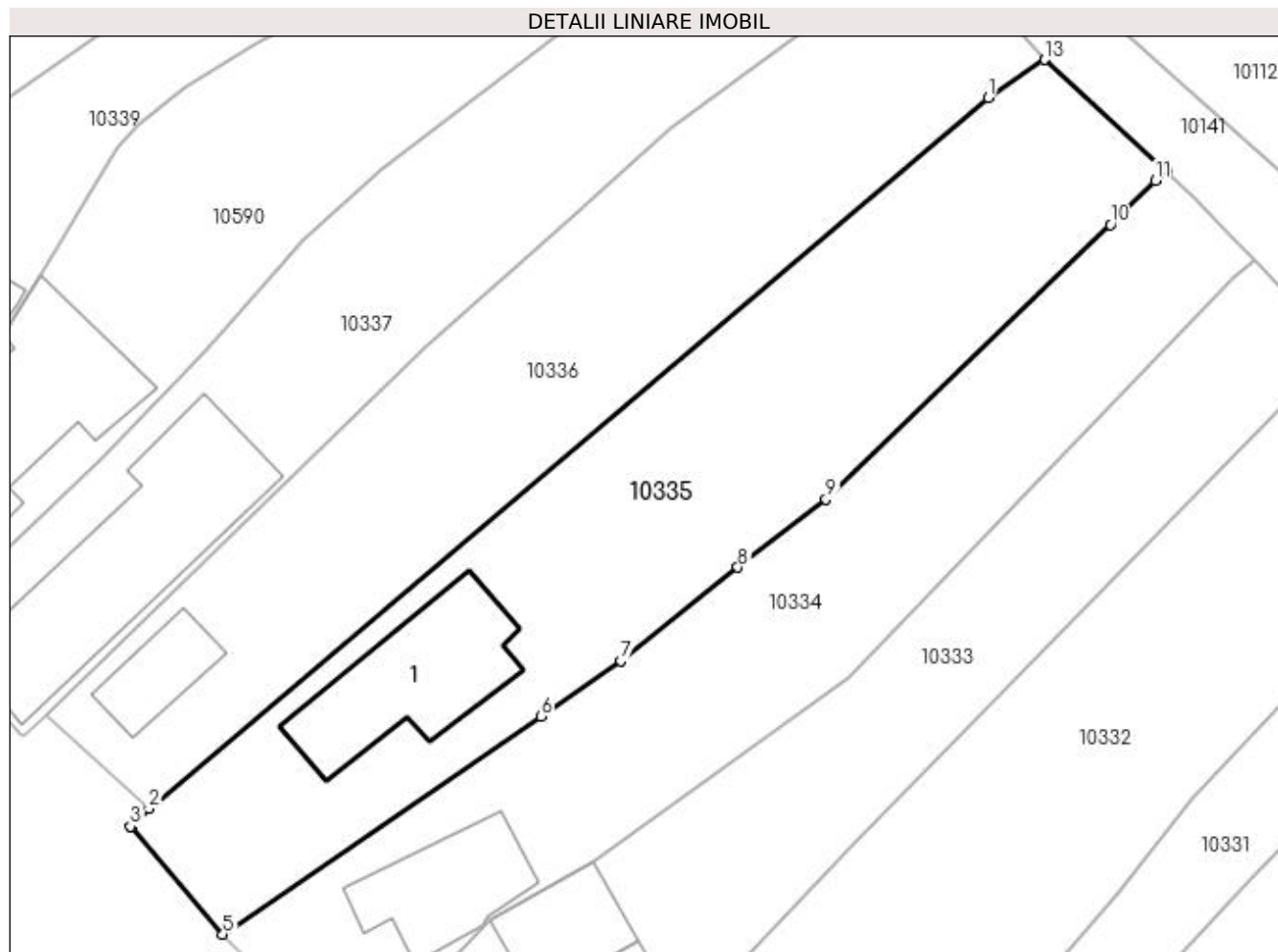
Inscrieri privind dezmembramintele dreptului de proprietate, drepturi reale de garanție și sarcini	Referințe
NU SUNT	

Anexa Nr. 1 La Partea I

Teren

Nr cadastral	Suprafața (mp)*	Observații / Referințe
	Din acte: 900 Masurata: 1.113	

* Suprafața este determinată în planul de proiecție Stereo 70.



Date referitoare la teren

Crt	Categorie folosință	Intra vilan	Suprafața (mp)	Tarla	Parcelă	Nr. topo	Observații / Referințe
1	curți constructii	DA	1.113	10	536	-	

Date referitoare la construcții

Crt	Număr	Destinație construcție	Supraf. (mp)	Situație juridică	Observații / Referințe
A1.1	-C1	construcții de locuințe	Din acte: 0 Masurata: 115	Fara acte	Nr. niveluri:1; S. construita la sol:115 mp; S. construita desfasurata:115 mp;

Lungime Segmente

1) Valorile lungimilor segmentelor sunt obținute din proiecție în plan.

Punct început	X / Y	Punct sfârșit	X / Y	Lungime segment (** (m)
1	584.900,402 390.025,546	2	584.840,437 389.974,754	78.585
2	584.840,437 389.974,754	3	584.839,131 389.973,452	1.844
3	584.839,131 389.973,452	4	584.839,17 389.973,419	0.051

Punct început	X / Y	Punct sfârşit	X / Y	Lungime segment (** (m)
4	584.839,17 389.973,419	5	584.845,719 389.965,761	10.076
5	584.845,719 389.965,761	6	584.868,44 389.981,326	27.541
6	584.868,44 389.981,326	7	584.874,146 389.985,309	6.959
7	584.874,146 389.985,309	8	584.882,51 389.991,985	10.702
8	584.882,51 389.991,985	9	584.888,811 389.996,836	7.952
9	584.888,811 389.996,836	10	584.909,14 390.016,48	28.269
10	584.909,14 390.016,48	11	584.912,37 390.019,601	4.491
11	584.912,37 390.019,601	12	584.913,159 390.020,289	1.047
12	584.913,159 390.020,289	13	584.904,467 390.028,249	11.786
13	584.904,467 390.028,249	1	584.900,402 390.025,546	4.882

** Lungimile segmentelor sunt determinate în planul de proiecție Stereo 70 și sunt rotunjite la 1 milimetru.

*** Distanța dintre puncte este formată din segmente cumulate ce sunt mai mici decât valoarea 1 milimetru.

**DATE DESPRE IMOBILUL NR. 10336**

Oficiul de Cadastru și Publicitate Imobiliară PRAHOVA
Biroul de Cadastru și Publicitate Imobiliară Ploiești

A. Partea I. Descrierea imobilului

TEREN Intravilan

Adresa: Loc. Pleasa, Nr. 59, Jud. Prahova

Nr. Crt	Nr cadastral Nr. topografic	Suprafața* (mp)	Observații / Referințe
A1		Din acte: 855 Masurata: 1.002	Sector cadastral:5 Teren imprejmuit;

B. Partea II. Proprietari și acte

Inscrieri privitoare la dreptul de proprietate și alte drepturi reale		Referințe
/		
Act Administrativ nr. 77683, din 17/01/2001 emis de CJSDPAT PRAHOVA (TITLU DE PROPRIETATE;);		
B1	Intabulare, drept de PROPRIETATE, dobandit prin Reconstituire, cota actuala 1/1, cota initiala 1/1 1) MARCU ANICA	A1

C. Partea III. SARCINI .

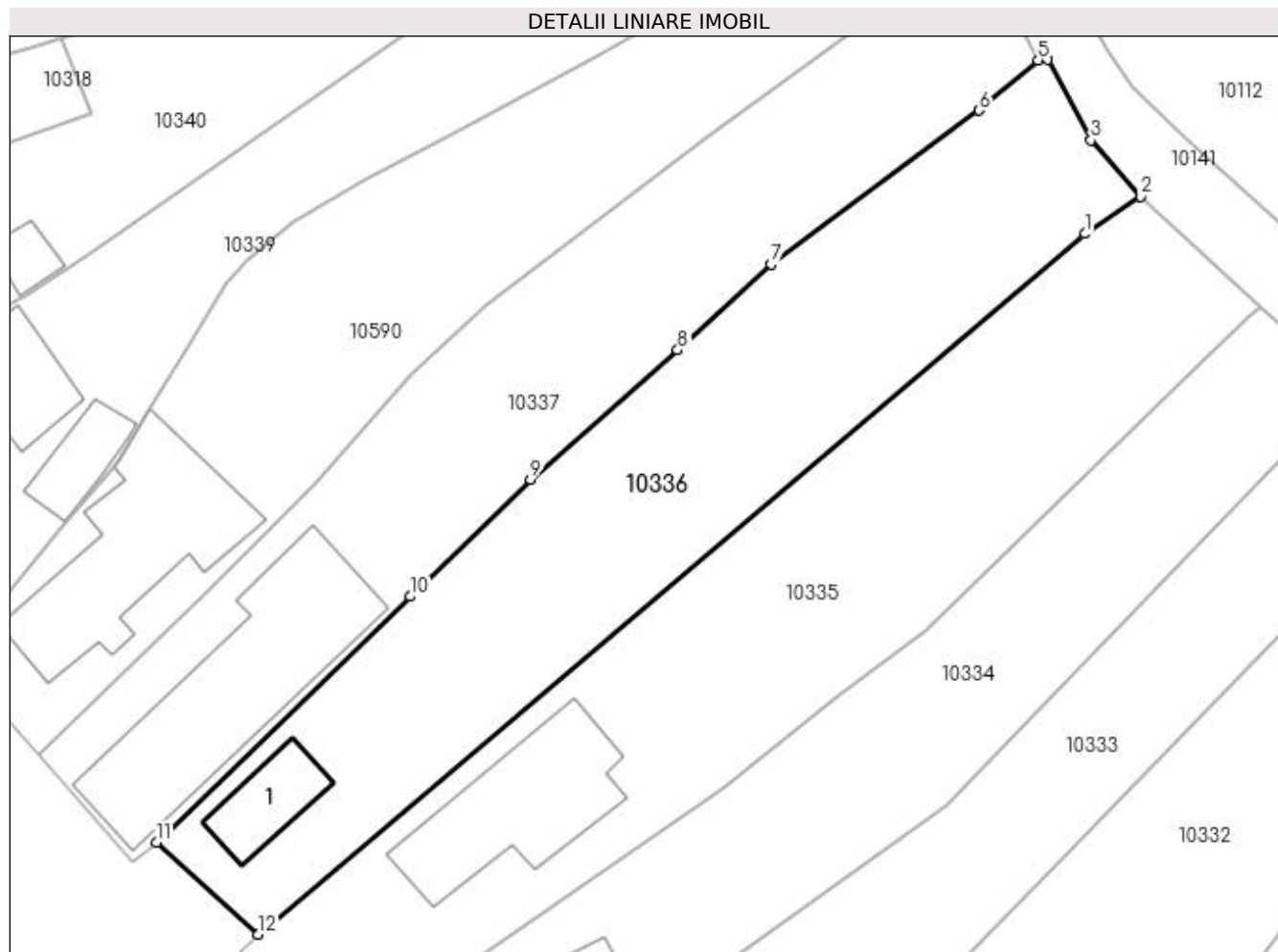
Inscrieri privind dezmembramintele dreptului de proprietate, drepturi reale de garanție și sarcini	Referințe
NU SUNT	

Anexa Nr. 1 La Partea I

Teren

Nr cadastral	Suprafața (mp)*	Observații / Referințe
	Din acte: 855 Masurata: 1.002	

* Suprafața este determinată în planul de proiecție Stereo 70.



Date referitoare la teren

Crt	Categorie folosință	Intravilan	Suprafața (mp)	Tarla	Parcelă	Nr. topo	Observații / Referințe
1	curți construcții	DA	1.002	10	533	-	

Date referitoare la construcții

Crt	Număr	Destinație construcție	Supraf. (mp)	Situație juridică	Observații / Referințe
A1.1	-C1	construcții de locuințe	Din acte: 0 Masurata: 40	Fara acte	Nr. niveluri:1; S. construita la sol:40 mp; S. construita desfasurata:40 mp;

Lungime Segmente

1) Valorile lungimilor segmentelor sunt obținute din proiecție în plan.

Punct început	X / Y	Punct sfârșit	X / Y	Lungime segment (** (m)
1	584.900,402 390.025,546	2	584.904,467 390.028,249	4.882
2	584.904,467 390.028,249	3	584.900,854 390.032,315	5.439
3	584.900,854 390.032,315	4	584.897,713 390.038,16	6.636

Punct început	X / Y	Punct sfârşit	X / Y	Lungime segment (** (m)
4	584.897,713 390.038,16	5	584.897,023 390.038,135	0.69
5	584.897,023 390.038,135	6	584.892,748 390.034,482	5.623
6	584.892,748 390.034,482	7	584.877,655 390.023,323	18.77
7	584.877,655 390.023,323	8	584.870,886 390.017,094	9.199
8	584.870,886 390.017,094	9	584.860,204 390.007,718	14.213
9	584.860,204 390.007,718	10	584.851,498 389.999,24	12.152
10	584.851,498 389.999,24	11	584.833,084 389.981,4	25.639
11	584.833,084 389.981,4	12	584.840,437 389.974,754	9.911
12	584.840,437 389.974,754	1	584.900,402 390.025,546	78.585

** Lungimile segmentelor sunt determinate în planul de proiecție Stereo 70 și sunt rotunjite la 1 milimetru.

*** Distanța dintre puncte este formată din segmente cumulate ce sunt mai mici decât valoarea 1 milimetru.

**DATE DESPRE IMOBILUL NR. 10337**

Oficiul de Cadastru și Publicitate Imobiliară PRAHOVA
Biroul de Cadastru și Publicitate Imobiliară Ploiești

A. Partea I. Descrierea imobilului

TEREN Intravilan

Nr. CF vechi:5444

Nr. cadastral vechi:11861

Adresa: Loc. Pleasa, Str Constantin Brancoveanu, Nr. 57, Jud. Prahova

Nr. Crt	Nr cadastral Nr. topografic	Suprafața* (mp)	Observații / Referințe
A1	22139	Din acte: 965 Masurata: 946	Sector cadastral:5 Teren imprejmuit;

Construcții

Crt	Nr cadastral Nr. topografic	Adresa	Observații / Referințe
A1.1	22139-C1	Loc. Pleasa, Str Constantin Brancoveanu, Nr. 57, Jud. Prahova	Nr. niveluri:2; S. construita la sol:179 mp; S. construita desfasurata:179 mp; LOCUINTA

B. Partea II. Proprietari și acte

Inscrieri privitoare la dreptul de proprietate și alte drepturi reale	Referințe
68018 / 25/11/2010	
Act Notarial nr. 2547, din 24/11/2010 emis de NP BOTEZATU IOANA ELEONORA;	
B0	Se infiinteaza cartea funciara nr. 5444 a unitatii administrativ teritoriale Bucov , care cuprinde imobilul cu numarul cadastral 11861 descris la PI/A+1, rezultat din dezmembrarea imobilului cu numarul cadastral 11816 din cartea funciara nr. 5333 a aceleiasi unitati administrativ teritoriale.
	A1
Act Administrativ nr. 42007, din 05/06/1995 emis de CJSDPAT PRAHOVA (TITLU DE PROPRIETATE; certificat mostenitor nr.1013/28.05.1982 emis de NOTARIATUL DE STAT JUDETEAN PRAHOVA;certificat mostenitor nr. 115/20.01.1984 emis de NOTARIATUL DE STAT JUDETEAN PRAHOVA;certificat mostenitor nr.204/23.11.2007 emis de NP DRAGAN NICOLETA;certificat mostenitor nr.149/03.10.2006 emis de NP DRAGAN NICOLETA; decizie nr.831/26.09.2008 emis de CURTEA DE APEL PLOIESTI;decizie nr.369/27.03.2008 emis de CURTEA DE APEL PLOIESTI;decizie nr.734/03.12.2007 emis de TRIBUNALUL PRAHOVA;adeverinta nr.11687/01.09.2010 emis de PRIMARIA BUCOV;sentinta civila nr.3425/16.04.2007 emis de JUDECATORIA PLOIESTI;);	
B2	Intabulare, drept de PROPRIETATE, dobandit prin Succesiune, cota actuala 3/8, cota initiala 3/8 1) GHEORGHE CONSTANTIN
	A1, A1.1
68021 / 25/11/2010	
Act Notarial nr. 2548, din 24/11/2010 emis de NP BOTEZATU IOANA (CONTRACT DE VANZARE-CUMPARARE;);	
B5	Intabulare, drept de PROPRIETATEcumparare va bun comun, dobandit prin Conventie, cota actuala 5/8, cota initiala 5/8 1) GHEORGHE CONSTANTIN 2) GHEORGHE CONSTANTA, (soti);
	A1, A1.1

C. Partea III. SARCINI

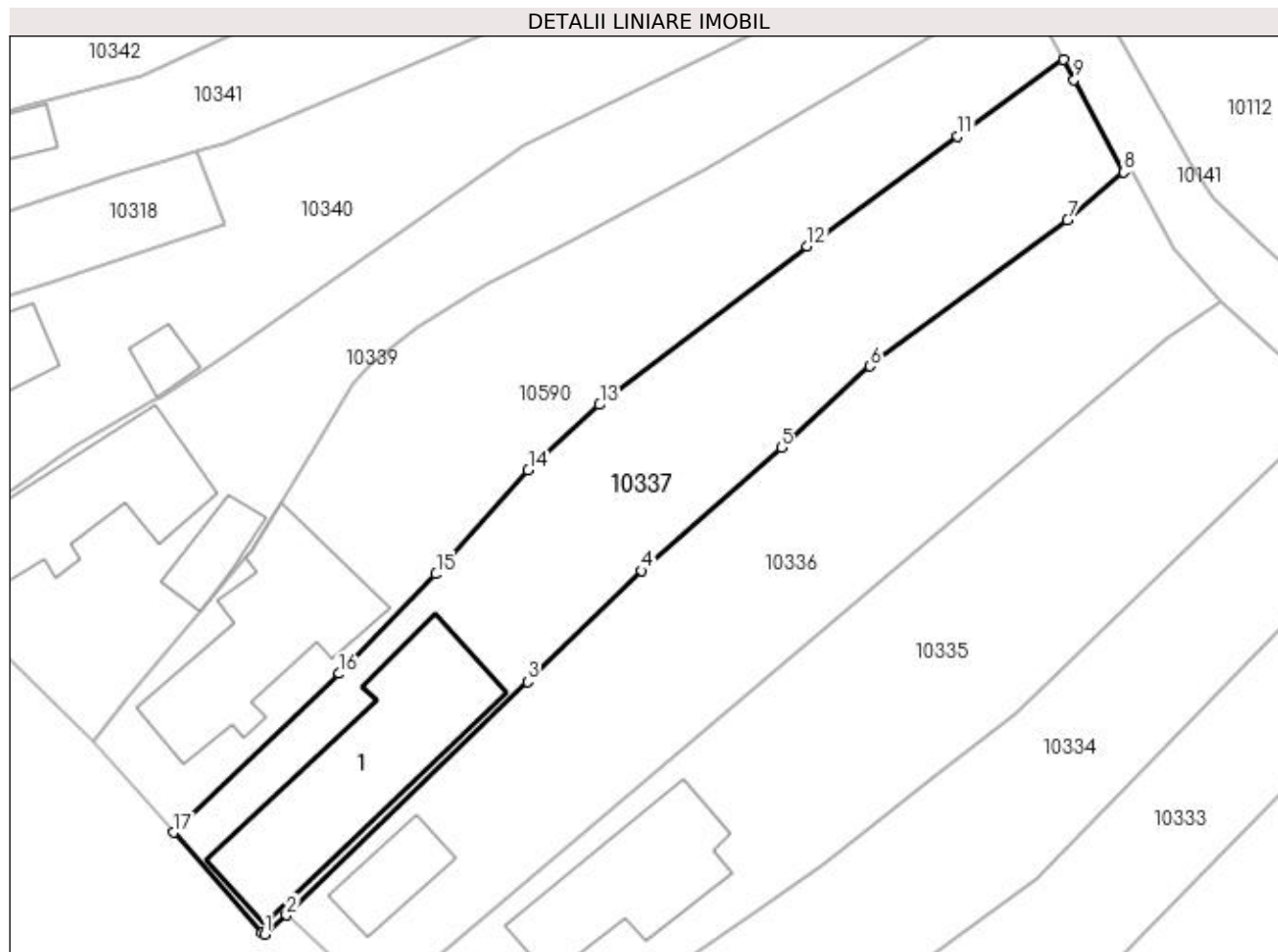
Inscrieri privind dezmembramintele dreptului de proprietate, drepturi reale de garanție și sarcini	Referințe
68018 / 25/11/2010	
Hotarare Judecatoreasca nr. 369, din 27/03/2008 emis de CURTEA DE APEL PLOIESTI;	
C1	Intabulare, drept de PRIVILEGIU IMOBILIAR, Valoare:2112.5 RONpentru restul de pret datorat cu titlu de sulta in suma de 2112,50 lei 1) POTOP EUGENIA
	A1

Anexa Nr. 1 La Partea I

Teren

Nr cadastral	Suprafața (mp)*	Observații / Referințe
22139	Din acte: 965 Masurata: 946	

* Suprafața este determinată în planul de proiecție Stereo 70.



Date referitoare la teren

Crt	Categorie folosință	Intra vilan	Suprafața (mp)	Tarla	Parcelă	Nr. topo	Observații / Referințe
1	curți constructii	DA	421	10	532	-	
2	arabil	DA	525	10	531	-	

Date referitoare la construcții

Crt	Număr	Destinație construcție	Supraf. (mp)	Situație juridică	Observații / Referințe
A1.1	22139-C1	construcții de locuințe	Din acte: 199 Masurata: 179	Cu acte	Nr. niveluri:2; S. construita la sol:179 mp; S. construita desfasurata:179 mp; LOCUINTA

Lungime Segmente

1) Valorile lungimilor segmentelor sunt obținute din proiecție în plan.

Punct început	X / Y	Punct sfârșit	X / Y	Lungime segment (** (m)
1	584.831,425 389.979,947	2	584.833,084 389.981,4	2.205
2	584.833,084 389.981,4	3	584.851,498 389.999,24	25.639

Punct început	X / Y	Punct sfârșit	X / Y	Lungime segment (** (m)
3	584.851,498 389.999,24	4	584.860,204 390.007,718	12.152
4	584.860,204 390.007,718	5	584.870,886 390.017,094	14.213
5	584.870,886 390.017,094	6	584.877,655 390.023,323	9.199
6	584.877,655 390.023,323	7	584.892,748 390.034,482	18.77
7	584.892,748 390.034,482	8	584.897,023 390.038,135	5.623
8	584.897,023 390.038,135	9	584.893,251 390.045,204	8.012
9	584.893,251 390.045,204	10	584.892,439 390.046,728	1.727
10	584.892,439 390.046,728	11	584.884,363 390.040,869	9.977
11	584.884,363 390.040,869	12	584.872,883 390.032,46	14.23
12	584.872,883 390.032,46	13	584.857,008 390.020,393	19.941
13	584.857,008 390.020,393	14	584.851,564 390.015,381	7.4
14	584.851,564 390.015,381	15	584.844,532 390.007,454	10.597
15	584.844,532 390.007,454	16	584.837,14 389.999,848	10.606
16	584.837,14 389.999,848	17	584.824,487 389.987,733	17.518
17	584.824,487 389.987,733	18	584.831,248 389.980,097	10.199
18	584.831,248 389.980,097	1	584.831,425 389.979,947	0.232

** Lungimile segmentelor sunt determinate în planul de proiecție Stereo 70 și sunt rotunjite la 1 milimetru.

*** Distanța dintre puncte este formată din segmente cumulate ce sunt mai mici decât valoarea 1 milimetru.

**DATE DESPRE IMOBILUL NR. 10339**

Oficiul de Cadastru și Publicitate Imobiliară PRAHOVA
Biroul de Cadastru și Publicitate Imobiliară Ploiești

A. Partea I. Descrierea imobilului

TEREN Intravilan

Adresa: Loc. Pleasa, Str Constantin Brancoveanu, Nr. 53, Jud. Prahova

Nr. Crt	Nr cadastral Nr. topografic	Suprafața* (mp)	Observații / Referințe
A1		899	Sector cadastral:5 Teren imprejmuit;

Construcții

Crt	Nr cadastral Nr. topografic	Adresa	Observații / Referințe
A1.1	-C1	Loc. Pleasa, Str Constantin Brancoveanu, Nr. 53, Jud. Prahova	Nr. niveluri:1; S. construita la sol:121 mp; S. construita desfasurata:121 mp;
A1.2	-C2	Loc. Pleasa, Str Constantin Brancoveanu, Nr. 53, Jud. Prahova	Nr. niveluri:1; S. construita la sol:31 mp; S. construita desfasurata:31 mp;

B. Partea II. Proprietari și acte

Inscrieri privitoare la dreptul de proprietate și alte drepturi reale		Referințe
/		
Act Notarial nr. 4479, din 23/09/2022 emis de NP IONITA ARISTITA ADINA;		
B1	Intabulare, drept de PROPRIETATE, dobandit prin lesire Din Indiviziune, cota actuala 1/1, cota initiala 1/1 1) IONESCU SORIN	A1, A1.1, A1.2

C. Partea III. SARCINI

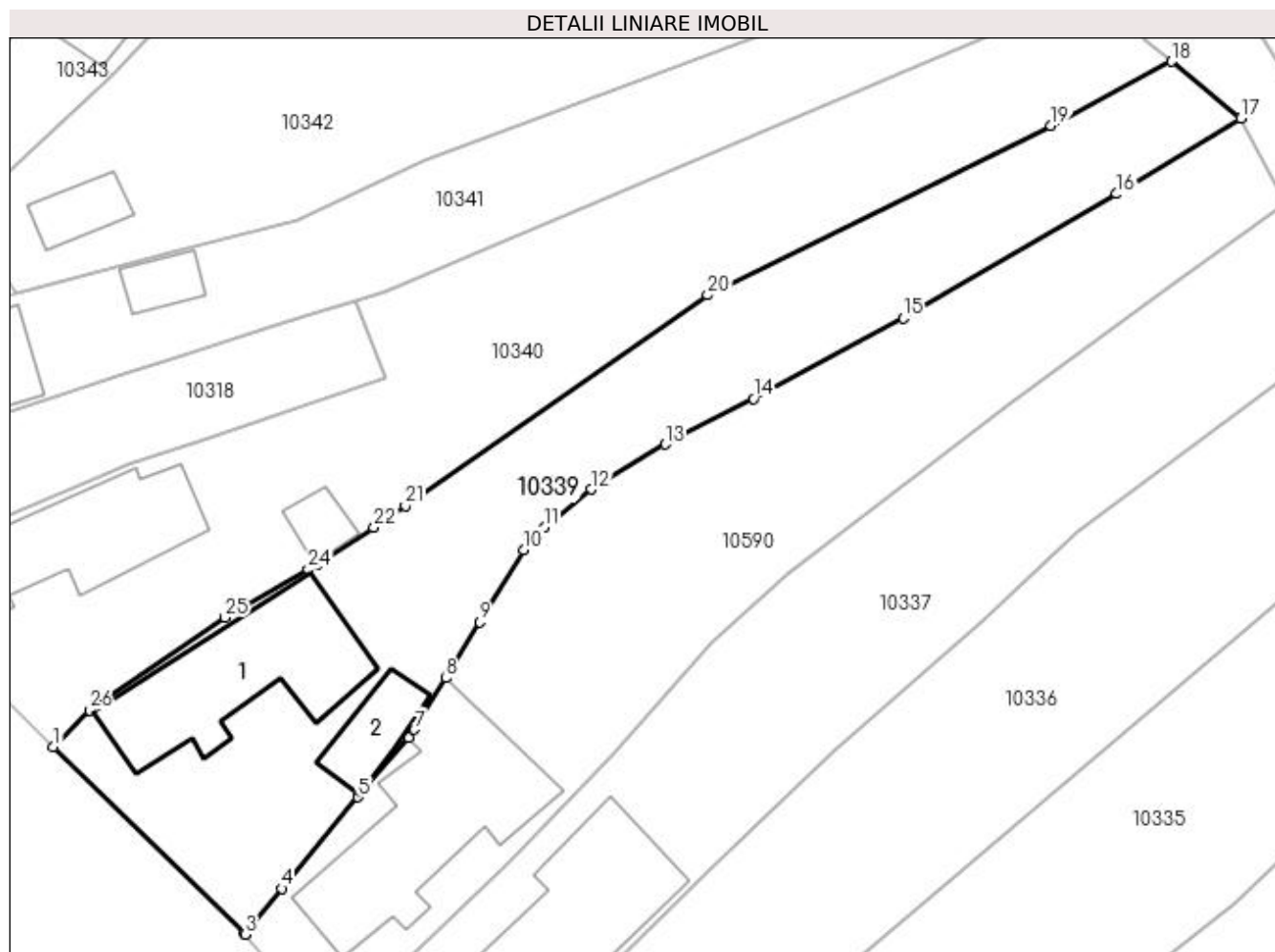
Inscrieri privind dezmembramintele dreptului de proprietate, drepturi reale de garanție și sarcini		Referințe
/		
Act Notarial nr. 4479, din 23/09/2022 emis de NP IONITA ARISTITA ADINA;		
C1	IONESCU SOFIA ISI REZERVA DREPTUL DE ABITATIE VIAGERA SI DREPTUL DE A LOCUI PE TOT TIMPUL VIETII ASUPRA UNEI COTE DE 1/2 DIN CONSTRUCTIA LOCUINTA 1) IONESCU SOFIA	A1.1

Anexa Nr. 1 La Partea I

Teren

Nr cadastral	Suprafața (mp)*	Observații / Referințe
	899	

* Suprafața este determinată în planul de proiecție Stereo 70.



Date referitoare la teren

Crt	Categorie folosință	Intra vilan	Suprafața (mp)	Tarla	Parcelă	Nr. topo	Observații / Referințe
1	curți constructii	DA	899	10	528	-	

Date referitoare la construcții

Crt	Număr	Destinație construcție	Supraf. (mp)	Situație juridică	Observații / Referințe
A1.1	-C1	construcții de locuințe	121	Cu acte	Nr. niveluri:1; S. construita la sol:121 mp; S. construita desfasurata:121 mp;
A1.2	-C2	construcții anexa	31	Cu acte	Nr. niveluri:1; S. construita la sol:31 mp; S. construita desfasurata:31 mp;

Lungime Segmente

1) Valorile lungimilor segmentelor sunt obținute din proiecție în plan.

Punct început	X / Y	Punct sfârșit	X / Y	Lungime segment (** (m))
1	584.804,705 390.008,016	2	584.818,307 389.994,714	19.025
3	584.818,357 389.994,657	4	584.820,954 389.997,913	4.165
5	584.826,378 390.004,42	6	584.829,99 390.008,677	5.583

Punct început	X / Y	Punct sfârșit	X / Y	Lungime segment (** (m))
2	584.818,307 389.994,714	3	584.818,357 389.994,657	0.076
4	584.820,954 389.997,913	5	584.826,378 390.004,42	8.471
6	584.829,99 390.008,677	7	584.830,39 390.009,223	0.677

Punct început	X / Y	Punct sfârșit	X / Y	Lungime segment (** (m)
7	584.830,39 390.009,223	8	584.832,636 390.012,893	4.303
9	584.835,07 390.016,869	10	584.838,195 390.022,018	6.023
11	584.839,633 390.023,599	12	584.842,994 390.026,326	4.328
13	584.848,269 390.029,524	14	584.854,562 390.032,775	7.083
15	584.865,232 390.038,493	16	584.880,404 390.047,343	17.565
17	584.889,242 390.052,719	18	584.884,319 390.056,761	6.37
19	584.875,735 390.052,191	20	584.851,279 390.040,144	27.262
21	584.829,764 390.025,142	22	584.827,528 390.023,597	2.718
23	584.823,545 390.021,008	24	584.822,847 390.020,619	0.799
25	584.816,917 390.017,214	26	584.807,282 390.010,614	11.679

Punct început	X / Y	Punct sfârșit	X / Y	Lungime segment (** (m)
8	584.832,636 390.012,893	9	584.835,07 390.016,869	4.662
10	584.838,195 390.022,018	11	584.839,633 390.023,599	2.137
12	584.842,994 390.026,326	13	584.848,269 390.029,524	6.169
14	584.854,562 390.032,775	15	584.865,232 390.038,493	12.106
16	584.880,404 390.047,343	17	584.889,242 390.052,719	10.345
18	584.884,319 390.056,761	19	584.875,735 390.052,191	9.725
20	584.851,279 390.040,144	21	584.829,764 390.025,142	26.229
22	584.827,528 390.023,597	23	584.823,545 390.021,008	4.75
24	584.822,847 390.020,619	25	584.816,917 390.017,214	6.838
26	584.807,282 390.010,614	1	584.804,705 390.008,016	3.659

** Lungimile segmentelor sunt determinate în planul de proiecție Stereo 70 și sunt rotunjite la 1 milimetru.

*** Distanța dintre puncte este formată din segmente cumulate ce sunt mai mici decât valoarea 1 milimetru.

**DATE DESPRE IMOBILUL NR. 10340**

Oficiul de Cadastru și Publicitate Imobiliară PRAHOVA
 Biroul de Cadastru și Publicitate Imobiliară Ploiești

A. Partea I. Descrierea imobilului

TEREN Intravilan

Adresa: Loc. Pleasa, Str Constantin Brancoveanu, Nr. 51, Jud. Prahova

Nr. Crt	Nr cadastral Nr. topografic	Suprafața* (mp)	Observații / Referințe
A1		Din acte: 1.000 Masurata: 1.010	Sector cadastral:5 Teren imprejmuit;

B. Partea II. Proprietari și acte

Inscrieri privitoare la dreptul de proprietate și alte drepturi reale		Referințe
/		
Act Notarial nr. 1426, din 03/06/1996 emis de NP FRANCU MATEI;		
B1	Intabulare, drept de PROPRIETATE, dobandit prin Conventie, cota actuala 1/1, cota initiala 1/1 1) IONESCU VICTOR	A1

C. Partea III. SARCINI .

Inscrieri privind dezmembramintele dreptului de proprietate, drepturi reale de garanție și sarcini	Referințe
NU SUNT	

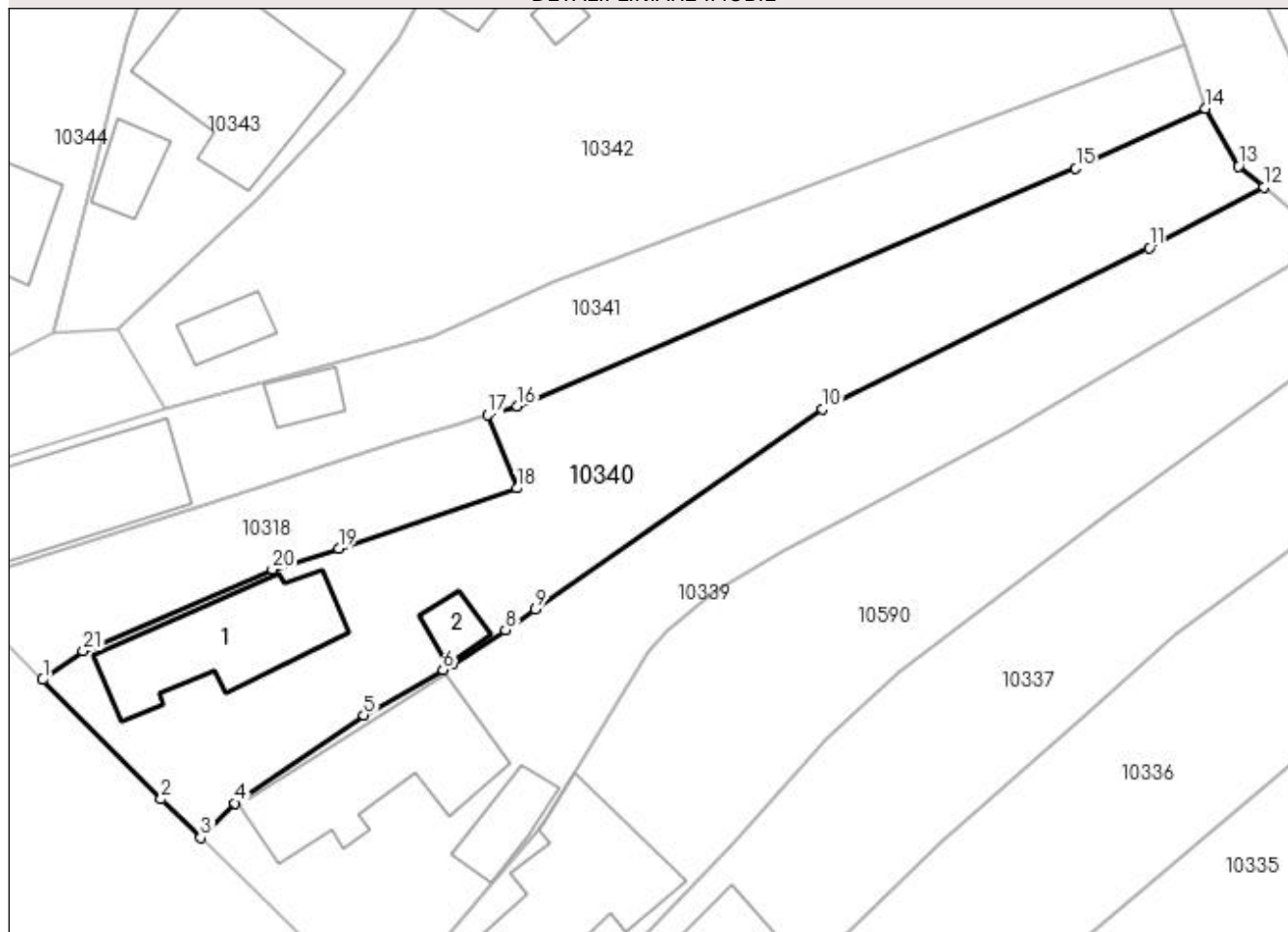
Anexa Nr. 1 La Partea I

Teren

Nr cadastral	Suprafața (mp)*	Observații / Referințe
	Din acte: 1.000 Masurata: 1.010	

* Suprafața este determinată în planul de proiecție Stereo 70.

DETALII LINIARE IMOBIL



Date referitoare la teren

Crt	Categorie folosință	Intra vilan	Suprafața (mp)	Tarla	Parcelă	Nr. topo	Observații / Referințe
1	curți constructii	DA	1.010	10	527	-	

Date referitoare la construcții

Crt	Număr	Destinație construcție	Supraf. (mp)	Situație juridică	Observații / Referințe
A1.1	-C1	construcții de locuințe	Din acte: 0 Masurata: 103	Fara acte	Nr. niveluri:1; S. construita la sol:103 mp; S. construita desfasurata:103 mp;
A1.2	-C2	construcții anexa	Din acte: 0 Masurata: 16	Fara acte	Nr. niveluri:1; S. construita la sol:16 mp; S. construita desfasurata:16 mp;

Lungime Segmente

1) Valorile lungimilor segmentelor sunt obținute din proiecție în plan.

Punct început	X / Y	Punct sfârșit	X / Y	Lungime segment (** (m)	Punct început	X / Y	Punct sfârșit	X / Y	Lungime segment (** (m)
1	584.792,866 390.019,864	2	584.801,743 390.010,912	12.607	2	584.801,743 390.010,912	3	584.804,705 390.008,016	4.142
3	584.804,705 390.008,016	4	584.807,282 390.010,614	3.659	4	584.807,282 390.010,614	5	584.816,917 390.017,214	11.679

Punct început	X / Y	Punct sfârșit	X / Y	Lungime segment (** (m)
5	584.816,917 390.017,214	6	584.822,847 390.020,619	6.838
7	584.823,545 390.021,008	8	584.827,528 390.023,597	4.75
9	584.829,764 390.025,142	10	584.851,279 390.040,144	26.229
11	584.875,735 390.052,191	12	584.884,319 390.056,761	9.725
13	584.882,419 390.058,32	14	584.879,96 390.062,635	4.966
15	584.870,24 390.058,144	16	584.828,394 390.040,362	45.467
17	584.826,212 390.039,684	18	584.828,389 390.034,205	5.896
19	584.815,042 390.029,688	20	584.810,081 390.028,118	5.204
21	584.795,897 390.022,02	1	584.792,866 390.019,864	3.72

Punct început	X / Y	Punct sfârșit	X / Y	Lungime segment (** (m)
6	584.822,847 390.020,619	7	584.823,545 390.021,008	0.799
8	584.827,528 390.023,597	9	584.829,764 390.025,142	2.718
10	584.851,279 390.040,144	11	584.875,735 390.052,191	27.262
12	584.884,319 390.056,761	13	584.882,419 390.058,32	2.458
14	584.879,96 390.062,635	15	584.870,24 390.058,144	10.707
16	584.828,394 390.040,362	17	584.826,212 390.039,684	2.285
18	584.828,389 390.034,205	19	584.815,042 390.029,688	14.091
20	584.810,081 390.028,118	21	584.795,897 390.022,02	15.439

** Lungimile segmentelor sunt determinate în planul de proiecție Stereo 70 și sunt rotunjite la 1 milimetru.

*** Distanța dintre puncte este formată din segmente cumulate ce sunt mai mici decât valoarea 1 milimetru.

**DATE DESPRE IMOBILUL NR. 10341**

Oficiul de Cadastru și Publicitate Imobiliară PRAHOVA
Biroul de Cadastru și Publicitate Imobiliară Ploiești

A. Partea I. Descrierea imobilului

TEREN Intravilan

Adresa: Loc. Pleasa, Str Constantin Brancoveanu, Nr. 47, Jud. Prahova

Nr. Crt	Nr cadastral Nr. topografic	Suprafața* (mp)	Observații / Referințe
A1	28711	Din acte: 630 Masurata: 715	Sector cadastral:5 Teren imprejmuit;

Construcții

Crt	Nr cadastral Nr. topografic	Adresa	Observații / Referințe
A1.1	28711-C1	Loc. Pleasa, Str Constantin Brancoveanu, Nr. 47, Jud. Prahova	Nr. niveluri:1; S. construita la sol:114 mp; S. construita desfasurata:114 mp; Locuinta parter;Supr.constr.desf. = 98 mp.;An constr. 1958
A1.2	28711-C2	Loc. Pleasa, Str Constantin Brancoveanu, Nr. 47, Jud. Prahova	Nr. niveluri:1; S. construita la sol:18 mp; S. construita desfasurata:18 mp; Anexa parter;Supr.constr.desf. = 18 mp.;An constr. 1974

B. Partea II. Proprietari și acte

Inscrieri privitoare la dreptul de proprietate și alte drepturi reale		Referințe
108200 / 23/08/2022		
Act Notarial nr. 3576, din 19/08/2022 emis de NP Ionita Aristita Adina (; contract de vanzare);		
B3	Intabulare, drept de PROPRIETATEcumparare ca bun comun, dobandit prin Conventie, cota actuala 1/1, cota initiala 1/1 1) IACOB IONELA-GABRIELA 2) IACOB MARIAN	A1
B4	Intabulare, drept de PROPRIETATEcumparare ca bun comun, dobandit prin Conventie, cota actuala 1/1, cota initiala 1/1 1) IACOB IONELA-GABRIELA 2) IACOB MARIAN	A1.1, A1.2

C. Partea III. SARCINI .

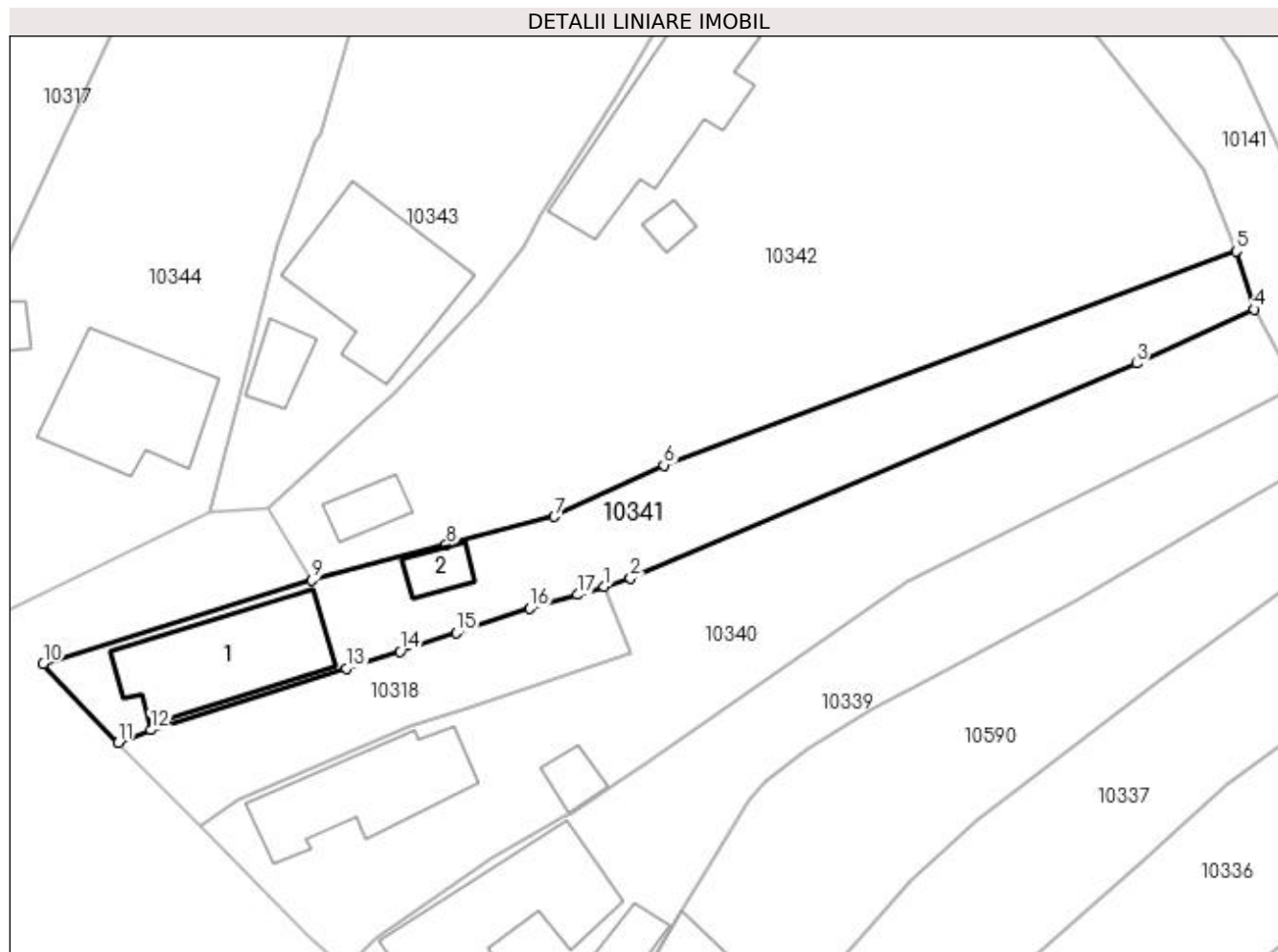
Inscrieri privind dezmembramintele dreptului de proprietate, drepturi reale de garanție și sarcini	Referințe
NU SUNT	

Anexa Nr. 1 La Partea I

Teren

Nr cadastral	Suprafața (mp)*	Observații / Referințe
28711	Din acte: 630 Masurata: 715	

* Suprafața este determinată în planul de proiecție Stereo 70.



Date referitoare la teren

Crt	Categorie folosință	Intra vilan	Suprafața (mp)	Tarla	Parcelă	Nr. topo	Observații / Referințe
1	curți constructii	DA	715	10	524	-	

Date referitoare la construcții

Crt	Număr	Destinație construcție	Supraf. (mp)	Situație juridică	Observații / Referințe
A1.1	28711-C1	construcții de locuințe	Din acte: 98 Masurata: 114	Cu acte	Nr. niveluri:1; S. construita la sol:114 mp; S. construita desfasurata:114 mp; Locuinta parter;Supr.constr.desf. = 98 mp.;An constr. 1958
A1.2	28711-C2	construcții anexa	18	Cu acte	Nr. niveluri:1; S. construita la sol:18 mp; S. construita desfasurata:18 mp; Anexa parter; Supr.constr.desf. = 18 mp.;An constr. 1974

Lungime Segmente

1) Valorile lungimilor segmentelor sunt obținute din proiecție în plan.

Punct început	X / Y	Punct sfârșit	X / Y	Lungime segment (** (m)
1	584.826,212 390.039,684	2	584.828,394 390.040,362	2.285

Punct început	X / Y	Punct sfârșit	X / Y	Lungime segment (** (m)
2	584.828,394 390.040,362	3	584.870,24 390.058,144	45.467
3	584.870,24 390.058,144	4	584.879,96 390.062,635	10.707
4	584.879,96 390.062,635	5	584.878,478 390.067,422	5.011
5	584.878,478 390.067,422	6	584.831,136 390.049,728	50.541
6	584.831,136 390.049,728	7	584.822,108 390.045,48	9.977
7	584.822,108 390.045,48	8	584.813,162 390.043,137	9.248
8	584.813,162 390.043,137	9	584.802,016 390.040,219	11.522
9	584.802,016 390.040,219	10	584.779,812 390.033,33	23.248
10	584.779,812 390.033,33	11	584.786,009 390.026,779	9.018
11	584.786,009 390.026,779	12	584.788,702 390.027,829	2.89
12	584.788,702 390.027,829	13	584.804,876 390.032,917	16.955
13	584.804,876 390.032,917	14	584.809,314 390.034,35	4.664
14	584.809,314 390.034,35	15	584.814,002 390.035,861	4.925
15	584.814,002 390.035,861	16	584.820,059 390.037,888	6.387
16	584.820,059 390.037,888	17	584.823,995 390.039,016	4.094
17	584.823,995 390.039,016	1	584.826,212 390.039,684	2.315

** Lungimile segmentelor sunt determinate în planul de proiecție Stereo 70 și sunt rotunjite la 1 milimetru.

*** Distanța dintre puncte este formată din segmente cumulate ce sunt mai mici decât valoarea 1 milimetru.

**DATE DESPRE IMOBILUL NR. 10342**

Oficiul de Cadastru și Publicitate Imobiliară PRAHOVA
Biroul de Cadastru și Publicitate Imobiliară Ploiești

A. Partea I. Descrierea imobilului

TEREN Intravilan

Adresa: Loc. Pleasa, Nr. 45, Jud. Prahova

Nr. Crt	Nr cadastral Nr. topografic	Suprafața* (mp)	Observații / Referințe
A1		Din acte: 1.000 Masurata: 2.264	Sector cadastral:5 Teren imprejmuit;

B. Partea II. Proprietari și acte

Inscrieri privitoare la dreptul de proprietate și alte drepturi reale		Referințe
/		
Act Administrativ nr. 29811, din 10/11/1994 emis de CJSDPAT PRAHOVA (TITLU DE PROPRIETATE;);		
B1	Intabulare, drept de PROPRIETATE, dobandit prin Reconstituire, cota actuala 1/1, cota initiala 1/1 1) PAUN CONSTANTIN	A1

C. Partea III. SARCINI .

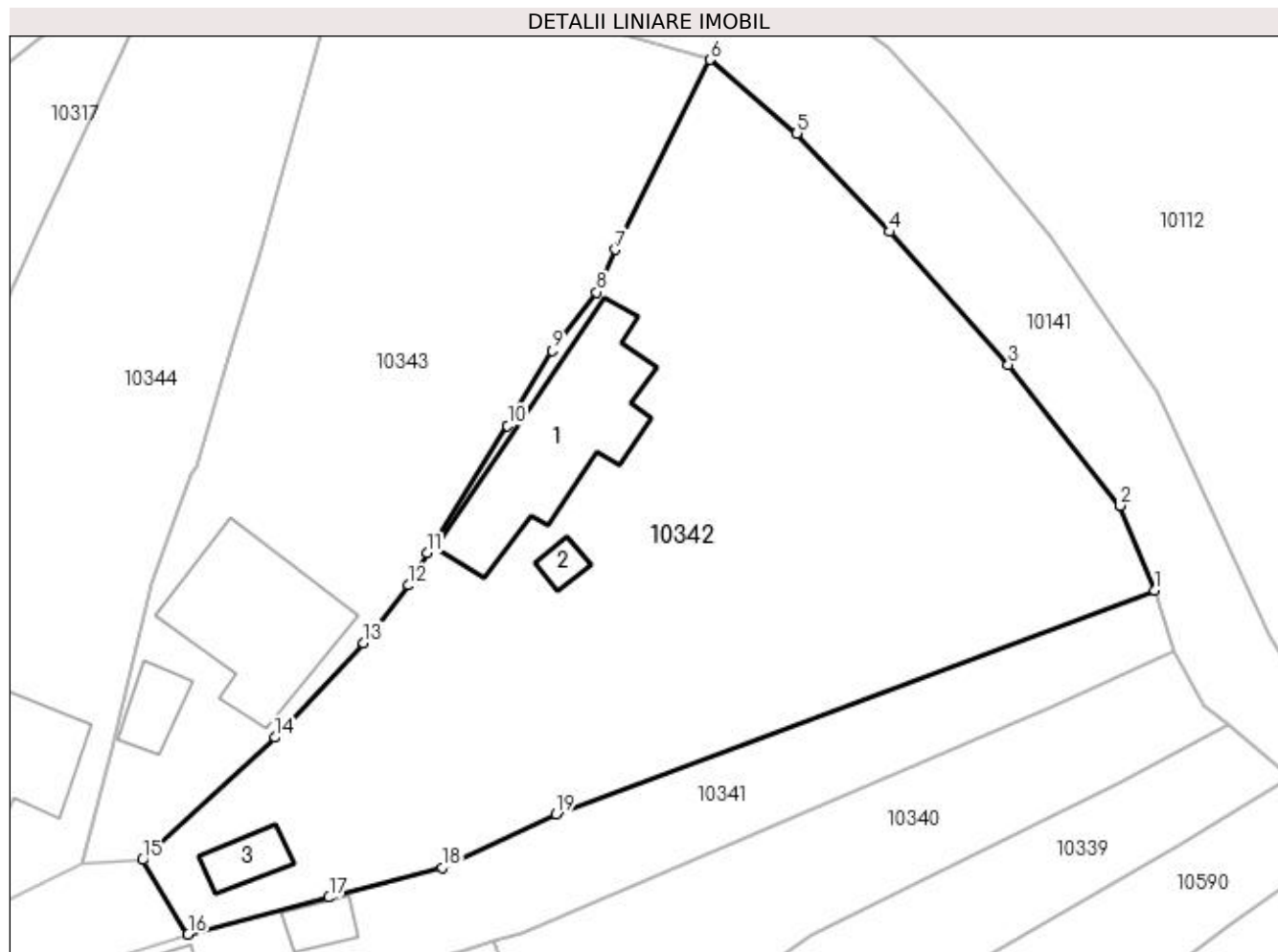
Inscrieri privind dezmembramintele dreptului de proprietate, drepturi reale de garanție și sarcini	Referințe
NU SUNT	

Anexa Nr. 1 La Partea I

Teren

Nr cadastral	Suprafața (mp)*	Observații / Referințe
	Din acte: 1.000 Masurata: 2.264	

* Suprafața este determinată în planul de proiecție Stereo 70.



Date referitoare la teren

Crt	Categorie folosință	Intra vilan	Suprafața (mp)	Tarla	Parcelă	Nr. topo	Observații / Referințe
1	curți constructii	DA	992	10	520	-	
2	arabil	DA	1.272	10	521	-	

Date referitoare la construcții

Crt	Număr	Destinație construcție	Supraf. (mp)	Situație juridică	Observații / Referințe
A1.1	-C1	construcții de locuințe	Din acte: 0 Masurata: 145	Fara acte	Nr. niveluri:1; S. construita la sol:145 mp; S. construita desfasurata:145 mp;
A1.2	-C2	construcții anexa	Din acte: 0 Masurata: 10	Fara acte	Nr. niveluri:1; S. construita la sol:10 mp; S. construita desfasurata:10 mp;
A1.3	-C3	construcții anexa	Din acte: 0 Masurata: 22	Fara acte	Nr. niveluri:1; S. construita la sol:22 mp; S. construita desfasurata:22 mp;

Lungime Segmente

1) Valorile lungimilor segmentelor sunt obținute din proiecție în plan.

Punct început	X / Y	Punct sfârșit	X / Y	Lungime segment (** (m)

Punct început	X / Y	Punct sfârșit	X / Y	Lungime segment (** (m)
1	584.878,478 390.067,422	2	584.875,765 390.074,137	7.242
2	584.875,765 390.074,137	3	584.866,912 390.085,268	14.222
3	584.866,912 390.085,268	4	584.857,498 390.095,783	14.113
4	584.857,498 390.095,783	5	584.850,192 390.103,579	10.684
5	584.850,192 390.103,579	6	584.843,317 390.109,397	9.006
6	584.843,317 390.109,397	7	584.835,815 390.094,381	16.786
7	584.835,815 390.094,381	8	584.834,341 390.091,003	3.686
8	584.834,341 390.091,003	9	584.830,834 390.086,375	5.807
9	584.830,834 390.086,375	10	584.827,301 390.080,447	6.901
10	584.827,301 390.080,447	11	584.820,913 390.070,411	11.897
11	584.820,913 390.070,411	12	584.819,49 390.067,822	2.954
12	584.819,49 390.067,822	13	584.815,904 390.063,248	5.812
13	584.815,904 390.063,248	14	584.808,913 390.055,785	10.226
14	584.808,913 390.055,785	15	584.798,428 390.046,111	14.266
15	584.798,428 390.046,111	16	584.802,016 390.040,219	6.899
16	584.802,016 390.040,219	17	584.813,162 390.043,137	11.522
17	584.813,162 390.043,137	18	584.822,108 390.045,48	9.248
18	584.822,108 390.045,48	19	584.831,136 390.049,728	9.977
19	584.831,136 390.049,728	1	584.878,478 390.067,422	50.541

** Lungimile segmentelor sunt determinate în planul de proiecție Stereo 70 și sunt rotunjite la 1 milimetru.

*** Distanța dintre puncte este formată din segmente cumulate ce sunt mai mici decât valoarea 1 milimetru.

**DATE DESPRE IMOBILUL NR. 10343**

Oficiul de Cadastru și Publicitate Imobiliară PRAHOVA
Biroul de Cadastru și Publicitate Imobiliară Ploiești

A. Partea I. Descrierea imobilului

TEREN Intravilan

Adresa: Loc. Pleasa, Str Constantin Brancoveanu, Nr. 43, Jud. Prahova

Nr. Crt	Nr cadastral Nr. topografic	Suprafața* (mp)	Observații / Referințe
A1		Din acte: 1.465 Masurata: 1.502	Sector cadastral:5 Teren imprejmuit;

Construcții

Crt	Nr cadastral Nr. topografic	Adresa	Observații / Referințe
A1.1	-C1	Loc. Pleasa, Str Constantin Brancoveanu, Nr. 43, Jud. Prahova	Nr. niveluri:1; S. construita la sol:131 mp; S. construita desfasurata:131 mp;
A1.2	-C2	Loc. Pleasa, Str Constantin Brancoveanu, Nr. 43, Jud. Prahova	Nr. niveluri:1; S. construita la sol:25 mp; S. construita desfasurata:25 mp;

B. Partea II. Proprietari și acte

Inscrieri privitoare la dreptul de proprietate și alte drepturi reale	Referințe
/	
Act Notarial nr. 2498, din 27/05/2022 emis de NP TUDOSE MARIA;	
B1	A1, A1.1, A1.2
Intabulare, drept de PROPRIETATE, dobandit prin lesire Din Indiviziune, cota actuala 1/1, cota initiala 1/1 1) BALAN PETRUT	

C. Partea III. SARCINI .

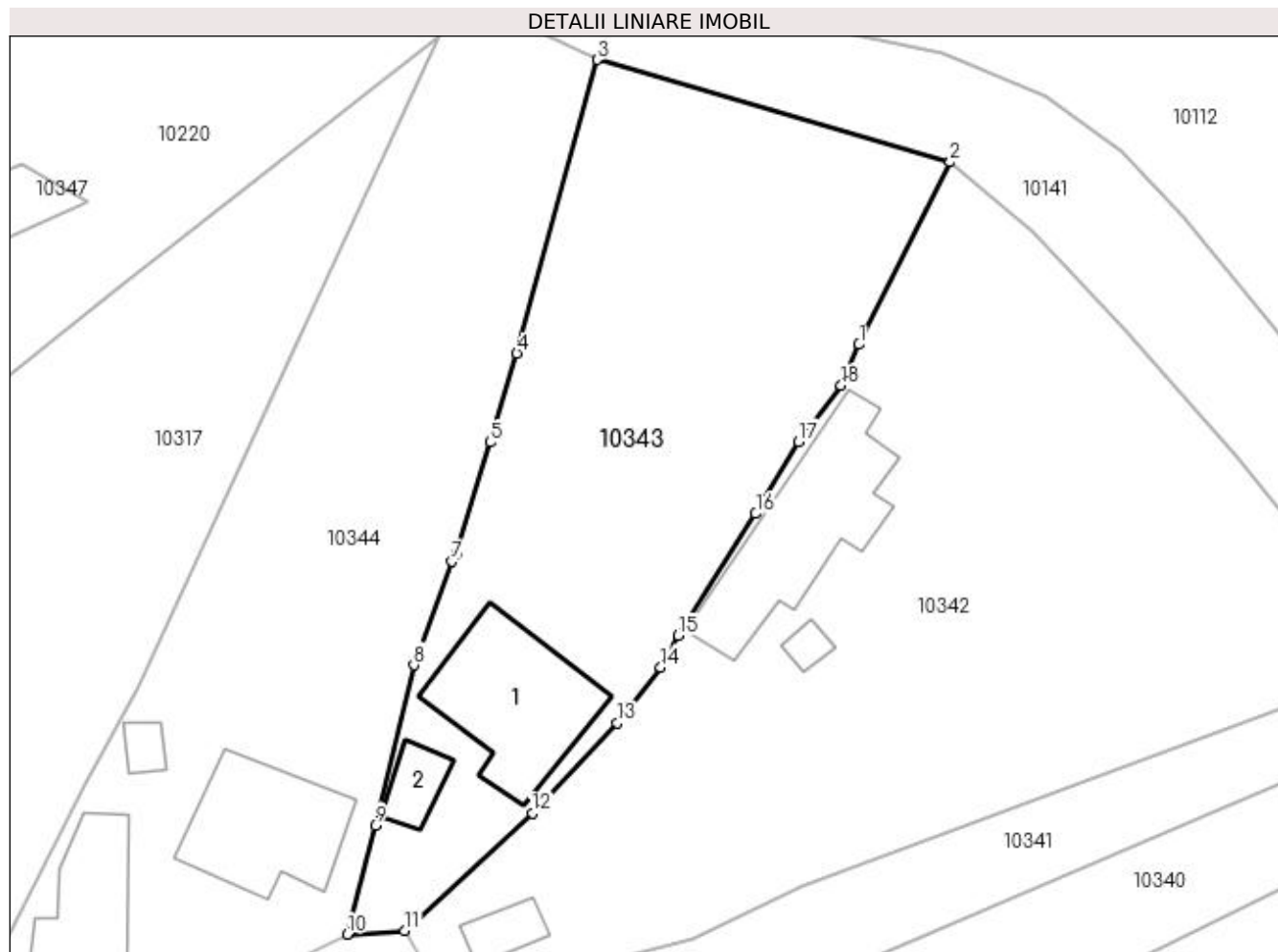
Inscrieri privind dezmembramintele dreptului de proprietate, drepturi reale de garanție și sarcini	Referințe
NU SUNT	

Anexa Nr. 1 La Partea I

Teren

Nr cadastral	Suprafața (mp)*	Observații / Referințe
	Din acte: 1.465 Masurata: 1.502	

* Suprafața este determinată în planul de proiecție Stereo 70.



Date referitoare la teren

Crt	Categorie folosință	Intra vilan	Suprafața (mp)	Tarla	Parcelă	Nr. topo	Observații / Referințe
1	curți constructii	DA	620	10	518	-	
2	arabil	DA	882	10	519	-	

Date referitoare la construcții

Crt	Număr	Destinație construcție	Supraf. (mp)	Situație juridică	Observații / Referințe
A1.1	-C1	construcții de locuințe	131	Cu acte	Nr. niveluri:1; S. construita la sol:131 mp; S. construita desfasurata:131 mp;
A1.2	-C2	construcții de locuințe	25	Cu acte	Nr. niveluri:1; S. construita la sol:25 mp; S. construita desfasurata:25 mp;

Lungime Segmente

1) Valorile lungimilor segmentelor sunt obținute din proiecție în plan.

Punct început	X / Y	Punct sfârșit	X / Y	Lungime segment (** (m))
1	584.835,815 390.094,381	2	584.843,317 390.109,397	16.786
2	584.843,317 390.109,397	3	584.814,242 390.117,827	30.272

Punct început	X / Y	Punct sfârşit	X / Y	Lungime segment (** (m)
3	584.814,242 390.117,827	4	584.807,635 390.093,668	25.046
4	584.807,635 390.093,668	5	584.805,416 390.086,335	7.661
5	584.805,416 390.086,335	6	584.802,687 390.077,183	9.55
6	584.802,687 390.077,183	7	584.802,3 390.076,526	0.763
7	584.802,3 390.076,526	8	584.799,178 390.067,997	9.082
8	584.799,178 390.067,997	9	584.795,983 390.054,818	13.561
9	584.795,983 390.054,818	10	584.793,656 390.045,837	9.278
10	584.793,656 390.045,837	11	584.798,428 390.046,111	4.78
11	584.798,428 390.046,111	12	584.808,913 390.055,785	14.266
12	584.808,913 390.055,785	13	584.815,904 390.063,248	10.226
13	584.815,904 390.063,248	14	584.819,49 390.067,822	5.812
14	584.819,49 390.067,822	15	584.820,913 390.070,411	2.954
15	584.820,913 390.070,411	16	584.827,301 390.080,447	11.897
16	584.827,301 390.080,447	17	584.830,834 390.086,375	6.901
17	584.830,834 390.086,375	18	584.834,341 390.091,003	5.807
18	584.834,341 390.091,003	1	584.835,815 390.094,381	3.686

** Lungimile segmentelor sunt determinate în planul de proiecție Stereo 70 și sunt rotunjite la 1 milimetru.

*** Distanța dintre puncte este formată din segmente cumulate ce sunt mai mici decât valoarea 1 milimetru.

**DATE DESPRE IMOBILUL NR. 10344**

Oficiul de Cadastru și Publicitate Imobiliară PRAHOVA
Biroul de Cadastru și Publicitate Imobiliară Ploiești

A. Partea I. Descrierea imobilului

TEREN Intravilan

Adresa: Loc. Pleasa, Nr. 39###41, Jud. Prahova

Nr. Crt	Nr cadastral Nr. topografic	Suprafața* (mp)	Observații / Referințe
A1		1.700	Sector cadastral:5 Teren imprejmuit;

B. Partea II. Proprietari și acte

Inscrieri privitoare la dreptul de proprietate și alte drepturi reale		Referințe
/		
Act Normativ nr. 7, din 13/03/1996 emis de PARLAMENTUL ROMANIEI (art. 13 alin 15);		
B1	Inscrierea provizorie, drept de PROPRIETATE, dobandit prin Lege, cota actuala 1/1, cota initiala 1/1 1) UAT BUCOV, CIF:2843531 <i>OBSERVATII: PROPRIETAR NEIDENTIFICAT</i>	A1

C. Partea III. SARCINI .

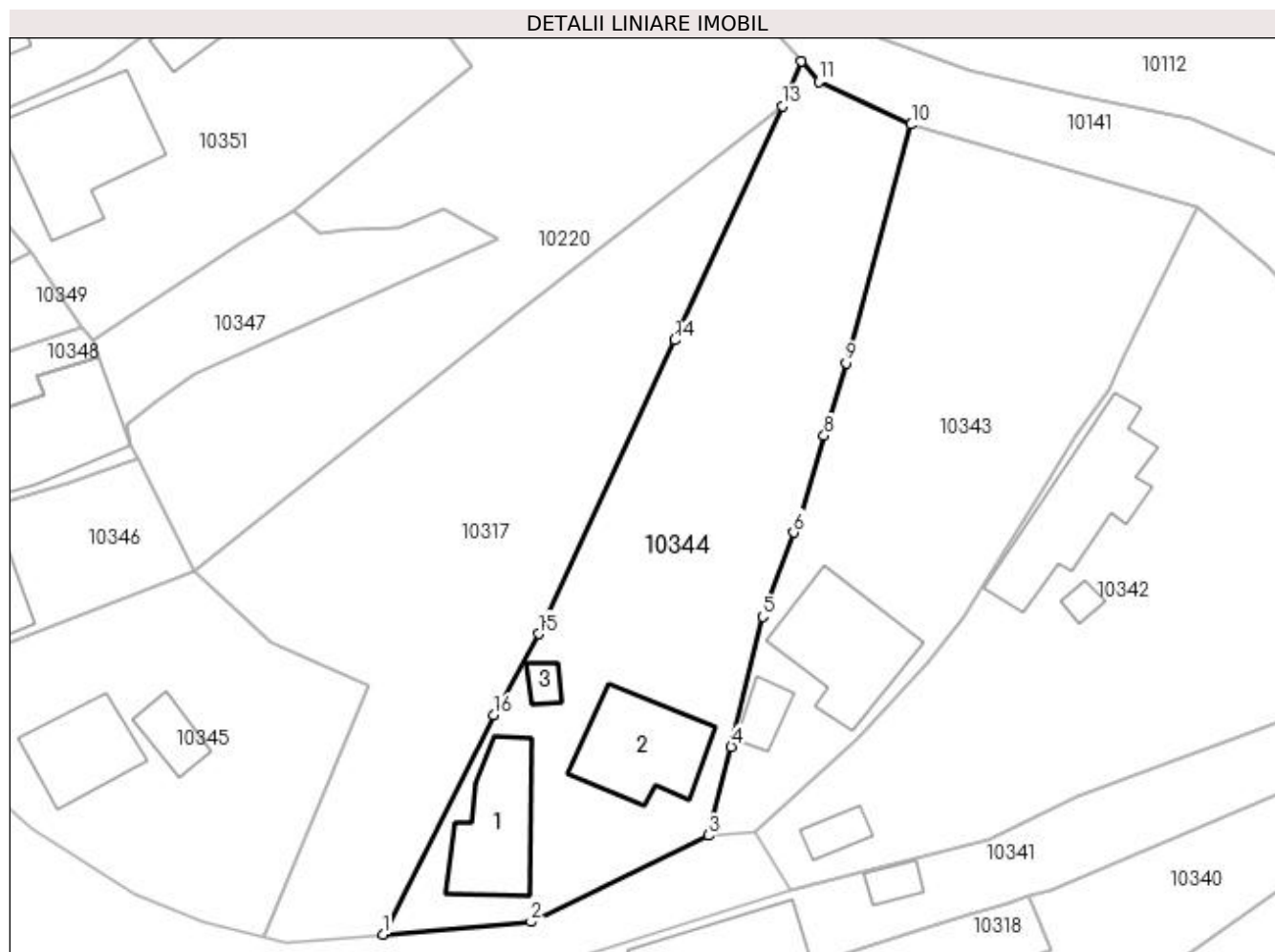
Inscrieri privind dezmembramintele dreptului de proprietate, drepturi reale de garanție și sarcini	Referințe
NU SUNT	

Anexa Nr. 1 La Partea I

Teren

Nr cadastral	Suprafața (mp)*	Observații / Referințe
	1.700	

* Suprafața este determinată în planul de proiecție Stereo 70.



Date referitoare la teren

Crt	Categorie folosință	Intravilan	Suprafața (mp)	Tarla	Parcelă	Nr. topo	Observații / Referințe
1	curți constructii	DA	1.700	10	516	-	

Date referitoare la construcții

Crt	Număr	Destinație construcție	Supraf. (mp)	Situație juridică	Observații / Referințe
A1.1	-C1	construcții de locuințe	Din acte: 0 Masurata: 104	Fara acte	Nr. niveluri:1; S. construita la sol:104 mp; S. construita desfasurata:104 mp;
A1.2	-C2	construcții de locuințe	Din acte: 0 Masurata: 113	Fara acte	Nr. niveluri:1; S. construita la sol:113 mp; S. construita desfasurata:113 mp;
A1.3	-C3	construcții anexa	Din acte: 0 Masurata: 13	Fara acte	Nr. niveluri:1; S. construita la sol:13 mp; S. construita desfasurata:13 mp;

Lungime Segmente

1) Valorile lungimilor segmentelor sunt obținute din proiecție în plan.

Punct început	X / Y	Punct sfârșit	X / Y	Lungime segment (** (m)
1	584.760,707 390.035,824	2	584.775,708 390.037,104	15.056

Punct început	X / Y	Punct sfârşit	X / Y	Lungime segment (** (m)
2	584.775,708 390.037,104	3	584.793,656 390.045,837	19.96
3	584.793,656 390.045,837	4	584.795,983 390.054,818	9.278
4	584.795,983 390.054,818	5	584.799,178 390.067,997	13.561
5	584.799,178 390.067,997	6	584.802,3 390.076,526	9.082
6	584.802,3 390.076,526	7	584.802,687 390.077,183	0.763
7	584.802,687 390.077,183	8	584.805,416 390.086,335	9.55
8	584.805,416 390.086,335	9	584.807,635 390.093,668	7.661
9	584.807,635 390.093,668	10	584.814,242 390.117,827	25.046
10	584.814,242 390.117,827	11	584.804,872 390.122,183	10.333
11	584.804,872 390.122,183	12	584.803,082 390.124,203	2.699
12	584.803,082 390.124,203	13	584.801,163 390.119,704	4.891
13	584.801,163 390.119,704	14	584.790,265 390.095,993	26.096
14	584.790,265 390.095,993	15	584.776,505 390.066,243	32.778
15	584.776,505 390.066,243	16	584.771,952 390.058,032	9.389
16	584.771,952 390.058,032	1	584.760,707 390.035,824	24.893

** Lungimile segmentelor sunt determinate în planul de proiecție Stereo 70 și sunt rotunjite la 1 milimetru.

*** Distanța dintre puncte este formată din segmente cumulate ce sunt mai mici decât valoarea 1 milimetru.

**DATE DESPRE IMOBILUL NR. 10345**

Oficiul de Cadastru și Publicitate Imobiliară PRAHOVA
Biroul de Cadastru și Publicitate Imobiliară Ploiești

A. Partea I. Descrierea imobilului

TEREN Intravilan

Adresa: Loc. Pleasa, Nr. 37, Jud. Prahova

Nr. Crt	Nr cadastral Nr. topografic	Suprafața* (mp)	Observații / Referințe
A1		1.000	Sector cadastral:5 Teren imprejmuit;

B. Partea II. Proprietari și acte

Inscrieri privitoare la dreptul de proprietate și alte drepturi reale	Referințe
/	
Act Administrativ nr. 28608, din 18/10/1994 emis de CJSDPAT PRAHOVA (TITLU DE PROPRIETATE;);	
B1	A1
Intabulare, drept de PROPRIETATE, dobandit prin Reconstituire, cota actuala 1/1, cota initiala 1/1 1) STANESCU ION	

C. Partea III. SARCINI .

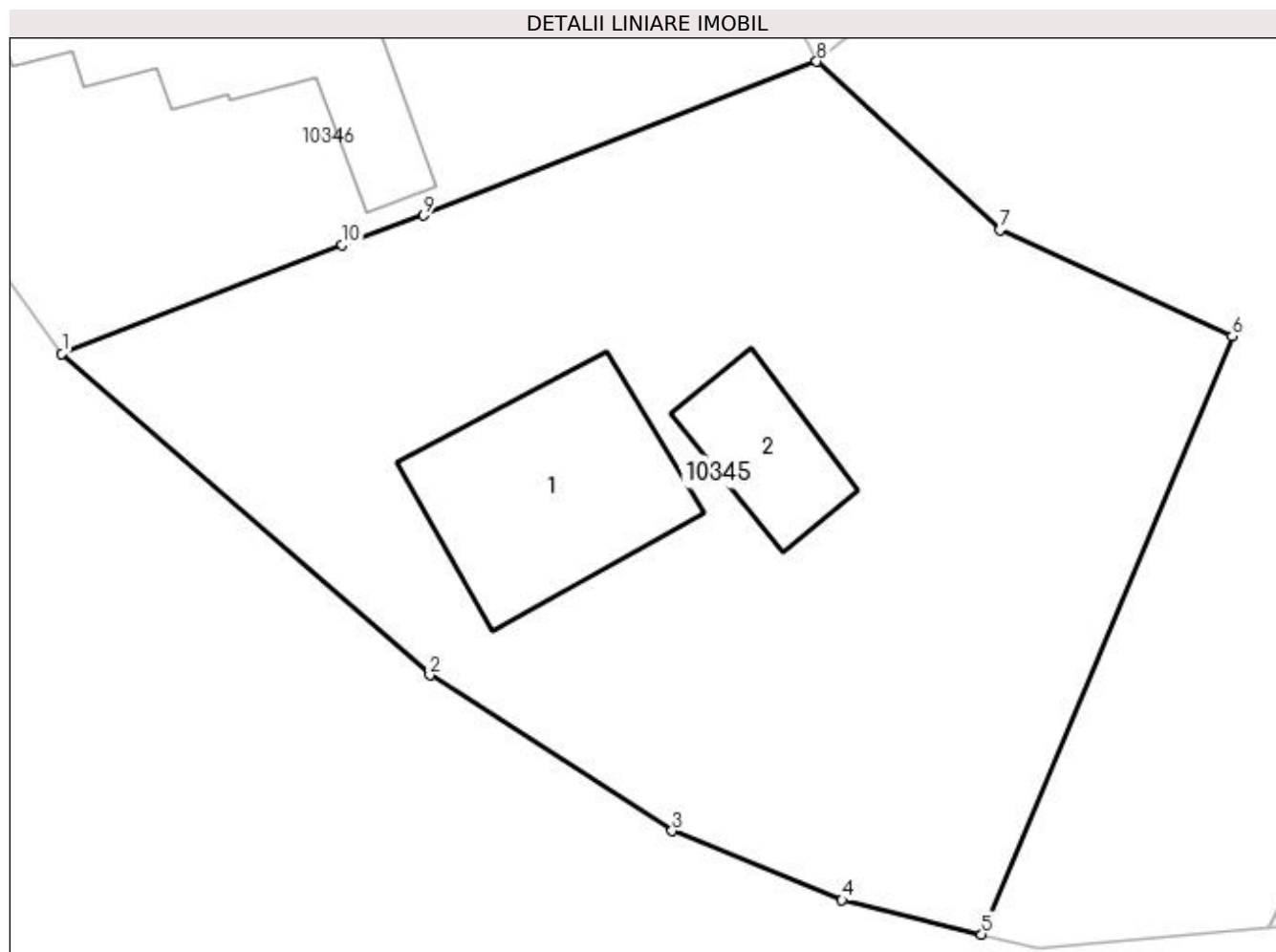
Inscrieri privind dezmembramintele dreptului de proprietate, drepturi reale de garanție și sarcini	Referințe
NU SUNT	

Anexa Nr. 1 La Partea I

Teren

Nr cadastral	Suprafața (mp)*	Observații / Referințe
	1.000	

* Suprafața este determinată în planul de proiecție Stereo 70.



Date referitoare la teren

Crt	Categorie folosință	Intravilan	Suprafața (mp)	Tarla	Parcelă	Nr. topo	Observații / Referințe
1	curți constructii	DA	1.000	9	515	-	

Date referitoare la construcții

Crt	Număr	Destinație construcție	Supraf. (mp)	Situație juridică	Observații / Referințe
A1.1	-C1	construcții de locuințe	Din acte: 0 Masurata: 82	Fara acte	Nr. niveluri:2; S. construita la sol:82 mp; S. construita desfasurata:82 mp;
A1.2	-C2	construcții anexa	Din acte: 0 Masurata: 32	Fara acte	Nr. niveluri:1; S. construita la sol:32 mp; S. construita desfasurata:32 mp;

Lungime Segmente

1) Valorile lungimilor segmentelor sunt obținute din proiecție în plan.

Punct început	X / Y	Punct sfârșit	X / Y	Lungime segment (** (m)
1	584.709,564 390.060,188	2	584.725,158 390.046,561	20.709
2	584.725,158 390.046,561	3	584.735,432 390.039,964	12.21
3	584.735,432 390.039,964	4	584.742,64 390.037,03	7.782

Punct început	X / Y	Punct sfârşit	X / Y	Lungime segment (** (m)
4	584.742,64 390.037,03	5	584.748,567 390.035,574	6.103
5	584.748,567 390.035,574	6	584.759,188 390.060,927	27.488
6	584.759,188 390.060,927	7	584.749,326 390.065,427	10.84
7	584.749,326 390.065,427	8	584.741,565 390.072,568	10.546
8	584.741,565 390.072,568	9	584.724,903 390.066,051	17.891
9	584.724,903 390.066,051	10	584.721,452 390.064,794	3.673
10	584.721,452 390.064,794	1	584.709,564 390.060,188	12.749

** Lungimile segmentelor sunt determinate în planul de proiecţie Stereo 70 şi sunt rotunjite la 1 milimetru.

*** Distanţa dintre puncte este formată din segmente cumulate ce sunt mai mici decât valoarea 1 milimetru.

**DATE DESPRE IMOBILUL NR. 10346**

Oficiul de Cadastru și Publicitate Imobiliară PRAHOVA
Biroul de Cadastru și Publicitate Imobiliară Ploiești

A. Partea I. Descrierea imobilului

TEREN Intravilan

Nr. CF vechi:4536
Nr. cadastral vechi:11260

Adresa: Loc. Pleasa, Str Constantin Brancoveanu, Nr. 35, Jud. Prahova

Nr. Crt	Nr cadastral Nr. topografic	Suprafața* (mp)	Observații / Referințe
A1	21551	Din acte: 486 Masurata: 501	Sector cadastral:5 Teren imprejmuit;

Construcții

Crt	Nr cadastral Nr. topografic	Adresa	Observații / Referințe
A1.1	21551-C1	Loc. Pleasa, Str Constantin Brancoveanu, Nr. 35, Jud. Prahova	Nr. niveluri:1; S. construita la sol:109 mp; S. construita desfasurata:109 mp; LOCUINTA

B. Partea II. Proprietari și acte

Inscrieri privitoare la dreptul de proprietate și alte drepturi reale		Referințe
20674 / 15/04/2011		
Act Notarial nr. 434, din 14/04/2011 emis de NP ONUTU CASIOARA;		
B4	Intabulare, drept de PROPRIETATEcumparare, dobandit prin Conventie, cota actuala 1/1, cota initiala 1/1 1) ENE GEORGETA	A1, A1.1

C. Partea III. SARCINI .

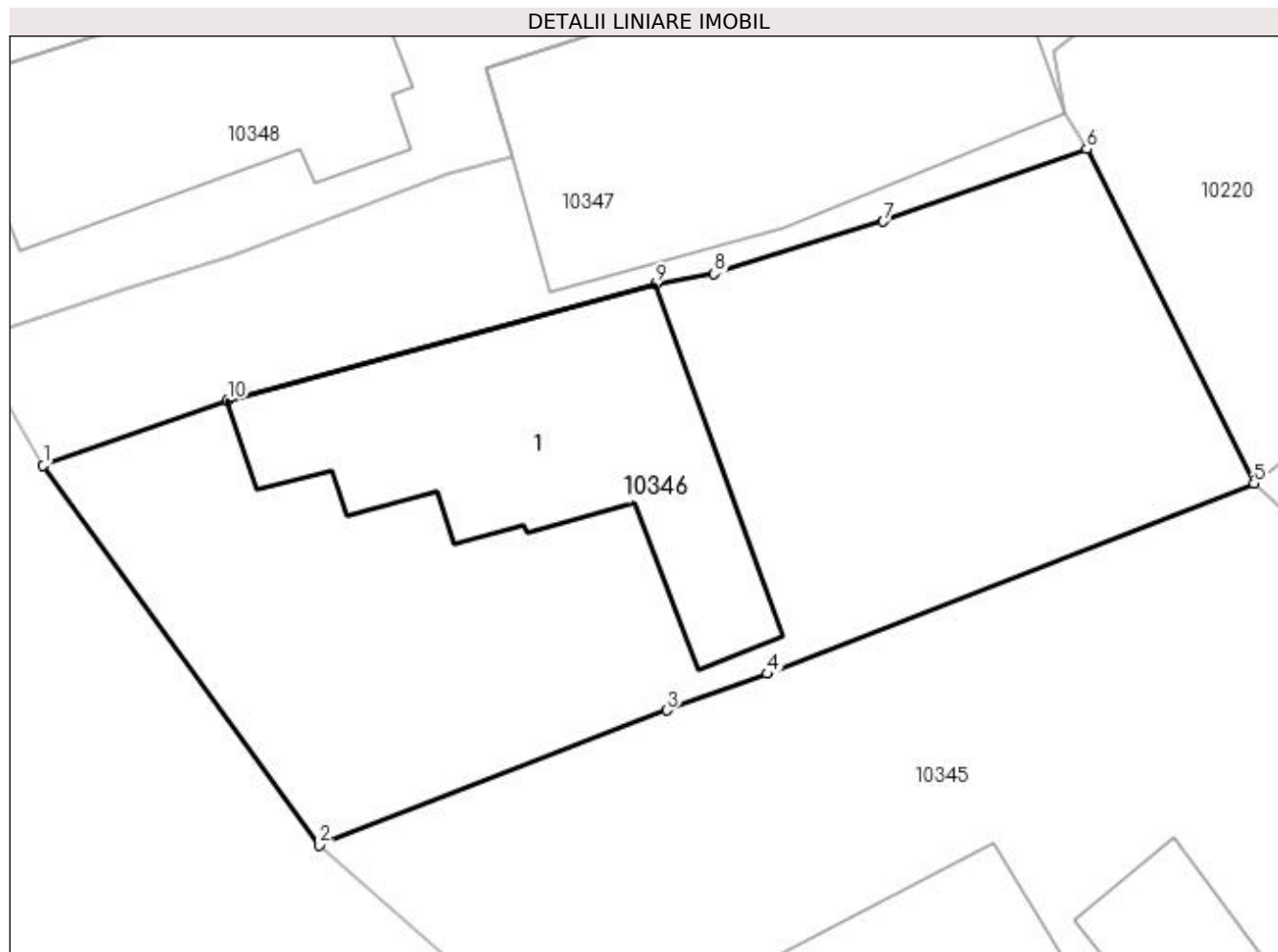
Inscrieri privind dezmembramintele dreptului de proprietate, drepturi reale de garanție și sarcini	Referințe
NU SUNT	

Anexa Nr. 1 La Partea I

Teren

Nr cadastral	Suprafața (mp)*	Observații / Referințe
21551	Din acte: 486 Masurata: 501	

* Suprafața este determinată în planul de proiecție Stereo 70.



Date referitoare la teren

Crt	Categorie folosință	Intra vilan	Suprafața (mp)	Tarla	Parcelă	Nr. topo	Observații / Referințe
1	curți construcții	DA	501	9	513	-	

Date referitoare la construcții

Crt	Număr	Destinație construcție	Supraf. (mp)	Situație juridică	Observații / Referințe
A1.1	21551-C1	construcții de locuințe	Din acte: 95 Masurata: 109	Cu acte	Nr. niveluri:1; S. construita la sol:109 mp; S. construita desfasurata:109 mp; LOCUINTA

Lungime Segmente

1) Valorile lungimilor segmentelor sunt obținute din proiecție în plan.

Punct început	X / Y	Punct sfârșit	X / Y	Lungime segment (** (m)
1	584.700,104 390.073,179	2	584.709,564 390.060,188	16.07
2	584.709,564 390.060,188	3	584.721,452 390.064,794	12.749
3	584.721,452 390.064,794	4	584.724,903 390.066,051	3.673

Punct început	X / Y	Punct sfârşit	X / Y	Lungime segment (** (m)
4	584.724,903 390.066,051	5	584.741,565 390.072,568	17.891
5	584.741,565 390.072,568	6	584.735,843 390.084,011	12.794
6	584.735,843 390.084,011	7	584.728,876 390.081,534	7.394
7	584.728,876 390.081,534	8	584.723,084 390.079,746	6.062
8	584.723,084 390.079,746	9	584.721,09 390.079,39	2.026
9	584.721,09 390.079,39	10	584.706,416 390.075,409	15.204
10	584.706,416 390.075,409	1	584.700,104 390.073,179	6.694

** Lungimile segmentelor sunt determinate în planul de proiecție Stereo 70 și sunt rotunjite la 1 milimetru.

*** Distanța dintre puncte este formată din segmente cumulate ce sunt mai mici decât valoarea 1 milimetru.

**DATE DESPRE IMOBILUL NR. 10347**

Oficiul de Cadastru și Publicitate Imobiliară PRAHOVA
 Biroul de Cadastru și Publicitate Imobiliară Ploiești

A. Partea I. Descrierea imobilului

TEREN Intravilan

Nr. CF vechi:235
 Nr. cadastral vechi:336

Adresa: Loc. Pleasa, Nr. 33, Jud. Prahova

Nr. Crt	Nr cadastral Nr. topografic	Suprafața* (mp)	Observații / Referințe
A1	23673	Din acte: 519 Masurata: 604	Sector cadastral:5 Teren imprejmuit;

Construcții

Crt	Nr cadastral Nr. topografic	Adresa	Observații / Referințe
A1.1	23673-C1	Loc. Pleasa, Nr. 33, Jud. Prahova	Nr. niveluri:2; S. construita la sol:161 mp; C1 - locuinta - Sc=67,70 mp.

B. Partea II. Proprietari și acte

Inscrieri privitoare la dreptul de proprietate și alte drepturi reale		Referințe
8429 / 10/10/2001		
Act Notarial nr. 295, din 12/10/2017 emis de NP LUPU MARIA-LUIZA (CERTIFICAT DE MOSTENITOR;);		
B1	Intabulare, drept de PROPRIETATEmostenire+cumparare, dobandit prin Conventie, cota actuala 1/1, cota initiala 1/1 1) DRAGAN ION 2) DRAGAN PAUNICA OBSERVATII: (provenita din conversia CF 235)	A1, A1.1

C. Partea III. SARCINI .

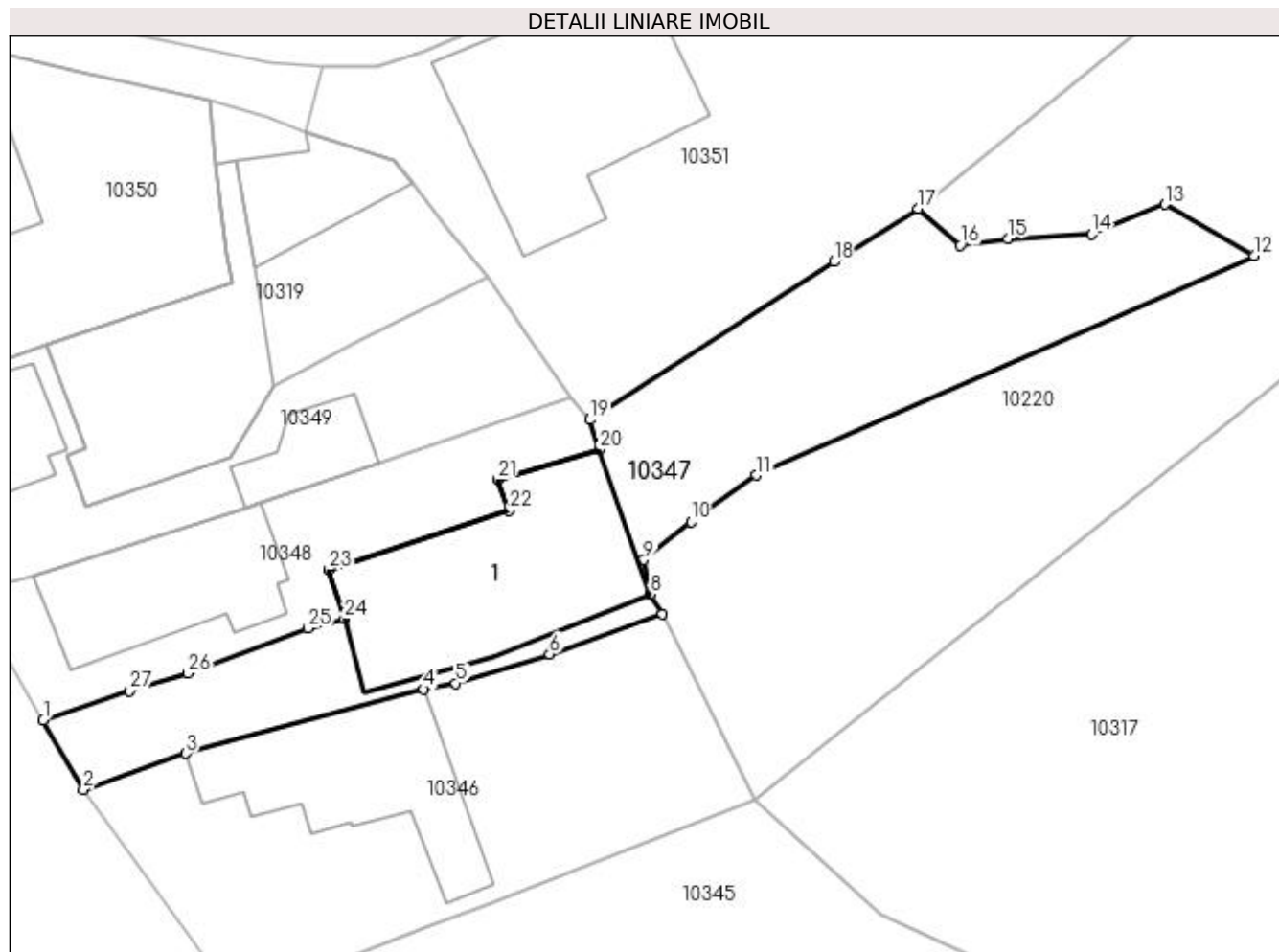
Inscrieri privind dezmembramintele dreptului de proprietate, drepturi reale de garanție și sarcini	Referințe
NU SUNT	

Anexa Nr. 1 La Partea I

Teren

Nr cadastral	Suprafața (mp)*	Observații / Referințe
23673	Din acte: 519 Masurata: 604	

* Suprafața este determinată în planul de proiecție Stereo 70.



Date referitoare la teren

Crt	Categorie folosință	Intra vilan	Suprafața (mp)	Tarla	Parcelă	Nr. topo	Observații / Referințe
1	curți constructii	DA	275	9	512	-	
2	arabil	DA	329	9	512	-	

Date referitoare la construcții

Crt	Număr	Destinație construcție	Supraf. (mp)	Situație juridică	Observații / Referințe
A1.1	23673-C1	construcții de locuințe	Din acte: 0 Masurata: 161	Cu acte	Nr. niveluri: 2; S. construita la sol: 161 mp; C1 - locuinta - Sc=67,70 mp.

Lungime Segmente

1) Valorile lungimilor segmentelor sunt obținute din proiecție în plan.

Punct început	X / Y	Punct sfârșit	X / Y	Lungime segment (** (m)	Punct început	X / Y	Punct sfârșit	X / Y	Lungime segment (** (m)
1	584.697,608 390.077,484	2	584.700,104 390.073,179	4.976	2	584.700,104 390.073,179	3	584.706,416 390.075,409	6.694
3	584.706,416 390.075,409	4	584.721,09 390.079,39	15.204	4	584.721,09 390.079,39	5	584.723,084 390.079,746	2.026

Punct început	X / Y	Punct sfârșit	X / Y	Lungime segment (** (m))
5	584.723,084 390.079,746	6	584.728,876 390.081,534	6.062
7	584.735,843 390.084,011	8	584.735,099 390.085,257	1.451
9	584.734,685 390.087,357	10	584.737,604 390.089,719	3.755
11	584.741,629 390.092,592	12	584.772,367 390.106,152	33.596
13	584.766,845 390.109,302	14	584.762,334 390.107,461	4.872
15	584.757,166 390.107,199	16	584.754,237 390.106,771	2.96
17	584.751,628 390.109,043	18	584.746,423 390.105,764	6.152
19	584.731,368 390.096,007	20	584.731,949 390.094,185	1.912
21	584.725,664 390.092,308	22	584.726,35 390.090,395	2.032
23	584.715,254 390.086,767	24	584.716,194 390.083,719	3.19
25	584.713,957 390.083,151	26	584.706,521 390.080,35	7.946
27	584.702,949 390.079,26	1	584.697,608 390.077,484	5.629

Punct început	X / Y	Punct sfârșit	X / Y	Lungime segment (** (m))
6	584.728,876 390.081,534	7	584.735,843 390.084,011	7.394
8	584.735,099 390.085,257	9	584.734,685 390.087,357	2.14
10	584.737,604 390.089,719	11	584.741,629 390.092,592	4.945
12	584.772,367 390.106,152	13	584.766,845 390.109,302	6.357
14	584.762,334 390.107,461	15	584.757,166 390.107,199	5.175
16	584.754,237 390.106,771	17	584.751,628 390.109,043	3.46
18	584.746,423 390.105,764	19	584.731,368 390.096,007	17.94
20	584.731,949 390.094,185	21	584.725,664 390.092,308	6.559
22	584.726,35 390.090,395	23	584.715,254 390.086,767	11.674
24	584.716,194 390.083,719	25	584.713,957 390.083,151	2.308
26	584.706,521 390.080,35	27	584.702,949 390.079,26	3.735

** Lungimile segmentelor sunt determinate în planul de proiecție Stereo 70 și sunt rotunjite la 1 milimetru.

*** Distanța dintre puncte este formată din segmente cumulate ce sunt mai mici decât valoarea 1 milimetru.

**DATE DESPRE IMOBILUL NR. 10348**

Oficiul de Cadastru și Publicitate Imobiliară PRAHOVA
Biroul de Cadastru și Publicitate Imobiliară Ploiești

A. Partea I. Descrierea imobilului

TEREN Intravilan

Adresa: Loc. Pleasa, Nr. 31, Jud. Prahova

Nr. Crt	Nr cadastral Nr. topografic	Suprafața* (mp)	Observații / Referințe
A1		Din acte: 276 Masurata: 258	Sector cadastral:5 Teren imprejmuit;

Construcții

Crt	Nr cadastral Nr. topografic	Adresa	Observații / Referințe
A1.1	-C1	Loc. Pleasa, Nr. 31, Jud. Prahova	Nr. niveluri:1; S. construita la sol:92 mp; S. construita desfasurata:92 mp;

B. Partea II. Proprietari și acte

Inscrieri privitoare la dreptul de proprietate și alte drepturi reale		Referințe
/		
Hotarare Judecatoreasca nr. 10984, din 21/10/2010 emis de JUDECATORIA PLOIESTI (SENTINTA CIVILA;);		
B1	Intabulare, drept de PROPRIETATE, dobandit prin Hotarare Judecatoreasca, cota actuala 1/1, cota initiala 1/1 1) NASTASIA ANTONETA 2) MIRICA MARIANA	A1, A1.1

C. Partea III. SARCINI .

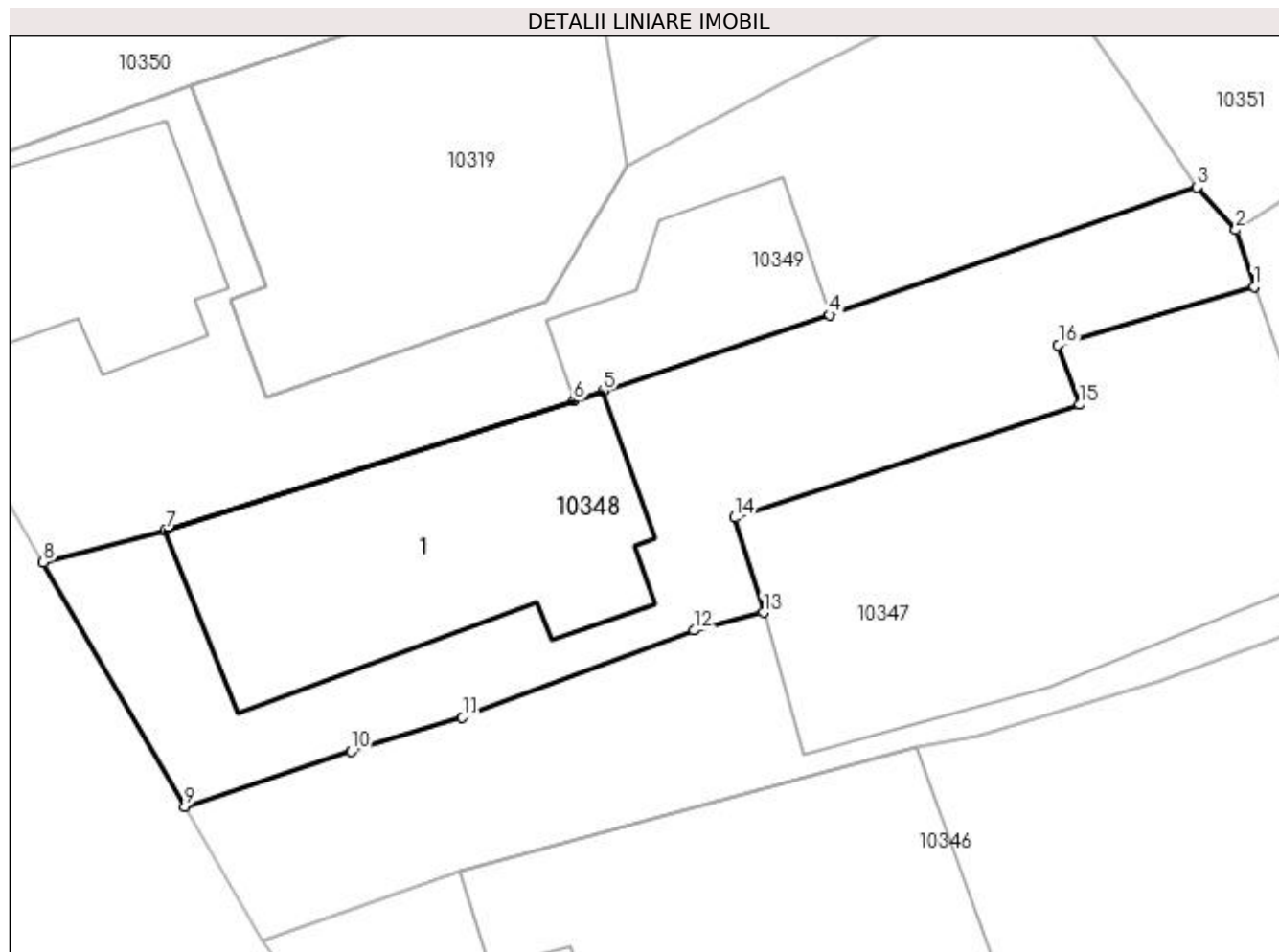
Inscrieri privind dezmembramintele dreptului de proprietate, drepturi reale de garanție și sarcini	Referințe
NU SUNT	

Anexa Nr. 1 La Partea I

Teren

Nr cadastral	Suprafața (mp)*	Observații / Referințe
	Din acte: 276 Masurata: 258	

* Suprafața este determinată în planul de proiecție Stereo 70.



Date referitoare la teren

Crt	Categorie folosință	Intra vilan	Suprafața (mp)	Tarla	Parcelă	Nr. topo	Observații / Referințe
1	curți constructii	DA	258	9	511	-	

Date referitoare la construcții

Crt	Număr	Destinație construcție	Supraf. (mp)	Situație juridică	Observații / Referințe
A1.1	-C1	construcții de locuințe	Din acte: 0 Masurata: 92	Cu acte	Nr. niveluri:1; S. construita la sol:92 mp; S. construita desfasurata:92 mp;

Lungime Segmente

1) Valorile lungimilor segmentelor sunt obținute din proiecție în plan.

Punct început	X / Y	Punct sfârșit	X / Y	Lungime segment (** (m)
1	584.731,949 390.094,185	2	584.731,368 390.096,007	1.912
2	584.731,368 390.096,007	3	584.730,122 390.097,374	1.85
3	584.730,122 390.097,374	4	584.718,319 390.093,275	12.495

Punct început	X / Y	Punct sfârşit	X / Y	Lungime segment (** (m)
4	584.718,319 390.093,275	5	584.711,053 390.090,835	7.665
5	584.711,053 390.090,835	6	584.710,097 390.090,514	1.008
6	584.710,097 390.090,514	7	584.696,981 390.086,36	13.758
7	584.696,981 390.086,36	8	584.693,057 390.085,334	4.056
8	584.693,057 390.085,334	9	584.697,608 390.077,484	9.074
9	584.697,608 390.077,484	10	584.702,949 390.079,26	5.629
10	584.702,949 390.079,26	11	584.706,521 390.080,35	3.735
11	584.706,521 390.080,35	12	584.713,957 390.083,151	7.946
12	584.713,957 390.083,151	13	584.716,194 390.083,719	2.308
13	584.716,194 390.083,719	14	584.715,254 390.086,767	3.19
14	584.715,254 390.086,767	15	584.726,35 390.090,395	11.674
15	584.726,35 390.090,395	16	584.725,664 390.092,308	2.032
16	584.725,664 390.092,308	1	584.731,949 390.094,185	6.559

** Lungimile segmentelor sunt determinate în planul de proiecție Stereo 70 și sunt rotunjite la 1 milimetru.

*** Distanța dintre puncte este formată din segmente cumulate ce sunt mai mici decât valoarea 1 milimetru.

**DATE DESPRE IMOBILUL NR. 10349**

Oficiul de Cadastru și Publicitate Imobiliară PRAHOVA
Biroul de Cadastru și Publicitate Imobiliară Ploiești

A. Partea I. Descrierea imobilului

TEREN Intravilan

Adresa: Loc. Pleasa, Nr. 29, Jud. Prahova

Nr. Crt	Nr cadastral Nr. topografic	Suprafața* (mp)	Observații / Referințe
A1		309	Sector cadastral:5 Teren imprejmuit;

B. Partea II. Proprietari și acte

Inscrieri privitoare la dreptul de proprietate și alte drepturi reale		Referințe
/		
Act Normativ nr. 7, din 13/03/1996 emis de PARLAMENTUL ROMANIEI (LEGE;);		
B1	Inscrierea provizorie, drept de PROPRIETATE, dobandit prin Lege, cota actuala 1/1, cota initiala 1/1 1) UAT BUCOV, CIF:2843531 <i>OBSERVATII: PROPRIETAR NEIDENTIFICAT</i>	A1

C. Partea III. SARCINI .

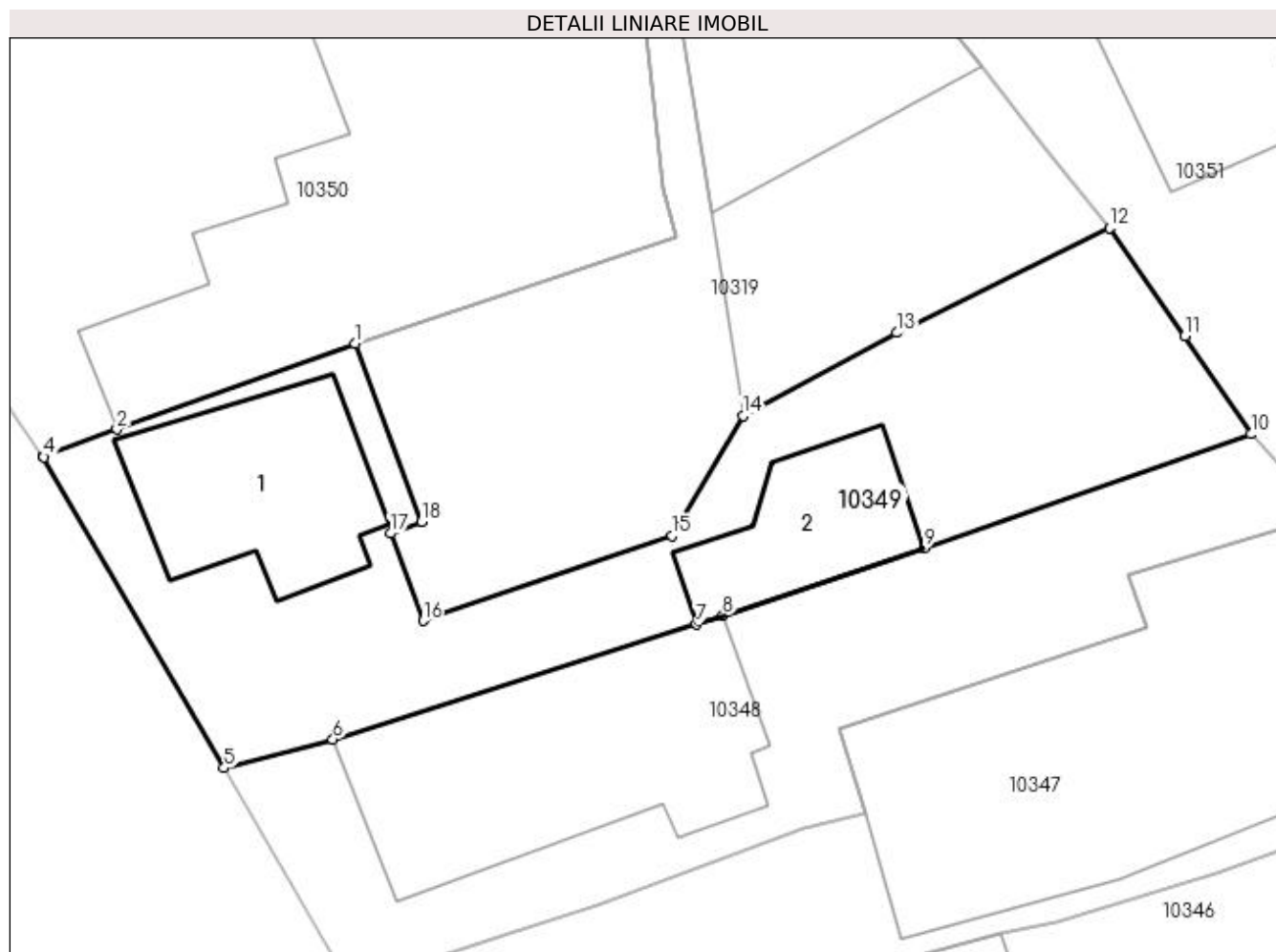
Inscrieri privind dezmembramintele dreptului de proprietate, drepturi reale de garanție și sarcini	Referințe
NU SUNT	

Anexa Nr. 1 La Partea I

Teren

Nr cadastral	Suprafața (mp)*	Observații / Referințe
	309	

* Suprafața este determinată în planul de proiecție Stereo 70.



Date referitoare la teren

Crt	Categorie folosință	Intra vilan	Suprafața (mp)	Tarla	Parcelă	Nr. topo	Observații / Referințe
1	curți constructii	DA	309	9	510	-	

Date referitoare la construcții

Crt	Număr	Destinație construcție	Supraf. (mp)	Situație juridică	Observații / Referințe
A1.1	-C1	construcții de locuințe	Din acte: 0 Masurata: 51	Fara acte	Nr. niveluri:1; S. construita la sol:51 mp; S. construita desfasurata:51 mp;
A1.2	-C2	construcții de locuințe	Din acte: 0 Masurata: 33	Fara acte	Nr. niveluri:1; S. construita la sol:33 mp; S. construita desfasurata:33 mp;

Lungime Segmente

1) Valorile lungimilor segmentelor sunt obținute din proiecție în plan.

Punct început	X / Y	Punct sfârșit	X / Y	Lungime segment (** (m)
1	584.697,784 390.100,649	2	584.689,184 390.097,549	9.142
2	584.689,184 390.097,549	3	584.686,523 390.096,593	2.828
3	584.686,523 390.096,593	4	584.686,554 390.096,55	0.053

Punct început	X / Y	Punct sfârşit	X / Y	Lungime segment (** (m)
4	584.686,554 390.096,55	5	584.693,057 390.085,334	12.965
5	584.693,057 390.085,334	6	584.696,981 390.086,36	4.056
6	584.696,981 390.086,36	7	584.710,097 390.090,514	13.758
7	584.710,097 390.090,514	8	584.711,053 390.090,835	1.008
8	584.711,053 390.090,835	9	584.718,319 390.093,275	7.665
9	584.718,319 390.093,275	10	584.730,122 390.097,374	12.495
10	584.730,122 390.097,374	11	584.727,734 390.100,913	4.269
11	584.727,734 390.100,913	12	584.725,01 390.104,809	4.754
12	584.725,01 390.104,809	13	584.717,336 390.101,03	8.554
13	584.717,336 390.101,03	14	584.711,78 390.098,031	6.314
14	584.711,78 390.098,031	15	584.709,216 390.093,716	5.019
15	584.709,216 390.093,716	16	584.700,237 390.090,644	9.49
16	584.700,237 390.090,644	17	584.699,059 390.093,791	3.36
17	584.699,059 390.093,791	18	584.700,192 390.094,215	1.21
18	584.700,192 390.094,215	1	584.697,784 390.100,649	6.87

** Lungimile segmentelor sunt determinate în planul de proiecție Stereo 70 și sunt rotunjite la 1 milimetru.

*** Distanța dintre puncte este formată din segmente cumulate ce sunt mai mici decât valoarea 1 milimetru.

**DATE DESPRE IMOBILUL NR. 10350**

Oficiul de Cadastru și Publicitate Imobiliară PRAHOVA
Biroul de Cadastru și Publicitate Imobiliară Ploiești

A. Partea I. Descrierea imobilului

TEREN Intravilan

Nr. CF vechi:3500

Nr. cadastral vechi:10716

Adresa: Loc. Pleasa, Nr. 27, Jud. Prahova

Nr. Crt	Nr cadastral Nr. topografic	Suprafața* (mp)	Observații / Referințe
A1	20949	Din acte: 505 Masurata: 460	Sector cadastral:5 Teren imprejmuit;

Construcții

Crt	Nr cadastral Nr. topografic	Adresa	Observații / Referințe
A1.1	20949-C1	Loc. Pleasa, Nr. 27, Jud. Prahova	Nr. niveluri:2; S. construita la sol:228 mp; S. construita desfasurata:228 mp; Locuinta

B. Partea II. Proprietari și acte

Inscrieri privitoare la dreptul de proprietate și alte drepturi reale		Referințe
25530 / 14/04/2008		
Titlu Proprietate nr. 25104, din 14/09/1994 emis de COM JUD PTR APLICARE LG 18/91 (; donatie nr.5101/25.06.1979 emis de NOTARIATUL DE STAT PH);		
B1	Intabulare, drept de PROPRIETATE, dobandit prin Constituire, cota actuala 1/1, cota initiala 1/1 1) TUDOSE ILIE	A1, A1.1
50248 / 20/05/2016		
Act Administrativ nr. 50248, din 19/05/2016 emis de OCPI PRAHOVA;		
B2	se respinge cererea de repositionare intrucat documentatia cadastrala nu a fost avizata	A1, A1.1
67449 / 11/07/2016		
Act Administrativ nr. 50248, din 20/05/2016 emis de OCPI PRAHOVA;		
B3	se modifica limita si suprafata imobilului conform documentatiei tehnice avizate	A1, A1.1

C. Partea III. SARCINI .

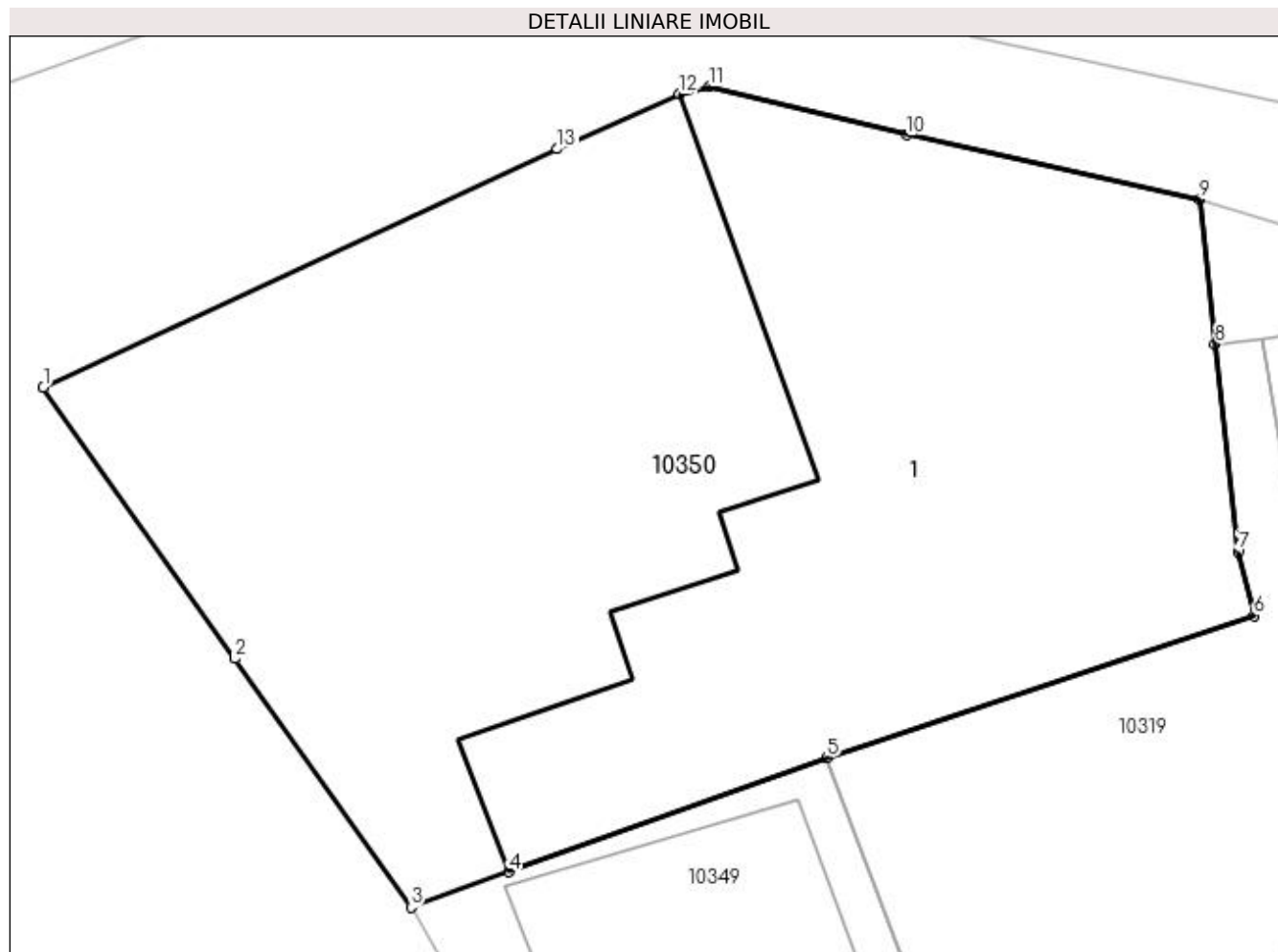
Inscrieri privind dezmembramintele dreptului de proprietate, drepturi reale de garanție și sarcini	Referințe
NU SUNT	

Anexa Nr. 1 La Partea I

Teren

Nr cadastral	Suprafața (mp)*	Observații / Referințe
20949	Din acte: 505 Masurata: 460	

* Suprafața este determinată în planul de proiecție Stereo 70.



Date referitoare la teren

Crt	Categorie folosință	Intravilan	Suprafața (mp)	Tarla	Parcelă	Nr. topo	Observații / Referințe
1	curți constructii	DA	460	9	508	-	

Date referitoare la construcții

Crt	Număr	Destinație construcție	Supraf. (mp)	Situație juridică	Observații / Referințe
A1.1	20949-C1	construcții de locuințe	Din acte: 151 Masurata: 228	Cu acte	Nr. niveluri:2; S. construita la sol:228 mp; S. construita desfasurata:228 mp; Locuinta

Lungime Segmente

1) Valorile lungimilor segmentelor sunt obținute din proiecție în plan.

Punct început	X / Y	Punct sfârșit	X / Y	Lungime segment (** (m)
1	584.676,572 390.110,674	2	584.681,76 390.103,325	8.996
2	584.681,76 390.103,325	3	584.686,523 390.096,593	8.247
3	584.686,523 390.096,593	4	584.689,184 390.097,549	2.828

Punct început	X / Y	Punct sfârşit	X / Y	Lungime segment (** (m)
4	584.689,184 390.097,549	5	584.697,784 390.100,649	9.142
5	584.697,784 390.100,649	6	584.709,339 390.104,49	12.177
6	584.709,339 390.104,49	7	584.708,905 390.106,216	1.78
7	584.708,905 390.106,216	8	584.708,288 390.111,837	5.655
8	584.708,288 390.111,837	9	584.707,877 390.115,748	3.933
9	584.707,877 390.115,748	10	584.699,94 390.117,498	8.128
10	584.699,94 390.117,498	11	584.694,586 390.118,804	5.511
11	584.694,586 390.118,804	12	584.693,787 390.118,611	0.822
12	584.693,787 390.118,611	13	584.690,483 390.117,114	3.627
13	584.690,483 390.117,114	1	584.676,572 390.110,674	15.329

** Lungimile segmentelor sunt determinate în planul de proiecție Stereo 70 și sunt rotunjite la 1 milimetru.

*** Distanța dintre puncte este formată din segmente cumulate ce sunt mai mici decât valoarea 1 milimetru.

**DATE DESPRE IMOBILUL NR. 10351**

Oficiul de Cadastru și Publicitate Imobiliară PRAHOVA
Biroul de Cadastru și Publicitate Imobiliară Ploiești

A. Partea I. Descrierea imobilului

TEREN Intravilan

Nr. CF vechi:621
Nr. cadastral vechi:787

Adresa: Loc. Pleasa, Nr. 23, Jud. Prahova

Nr. Crt	Nr cadastral Nr. topografic	Suprafața* (mp)	Observații / Referințe
A1	24529	Din acte: 1.077 Masurata: 1.124	Sector cadastral:5 Teren imprejmuit;

Construcții

Crt	Nr cadastral Nr. topografic	Adresa	Observații / Referințe
A1.1	24529-C1	Loc. Pleasa, Nr. 23, Jud. Prahova	Nr. niveluri:2; S. construita la sol:158 mp; S. construita desfasurata:316 mp; C1 - locuinta cu Sc=109,98 mp.

B. Partea II. Proprietari și acte

Inscrieri privitoare la dreptul de proprietate și alte drepturi reale		Referințe
12717 / 10/11/2016		
Contract De Vanzare-Cumparare nr. 1549, din 15/02/2004 emis de NP ONUTU CASIOARA;		
B1	Intabulare, drept de PROPRIETATEcumparare, dobandit prin Conventie, cota actuala 1/1, cota initiala 1/1 1) DIMA VALI-GABRIELA 2) DIMA EMILIAN	A1, A1.1

C. Partea III. SARCINI

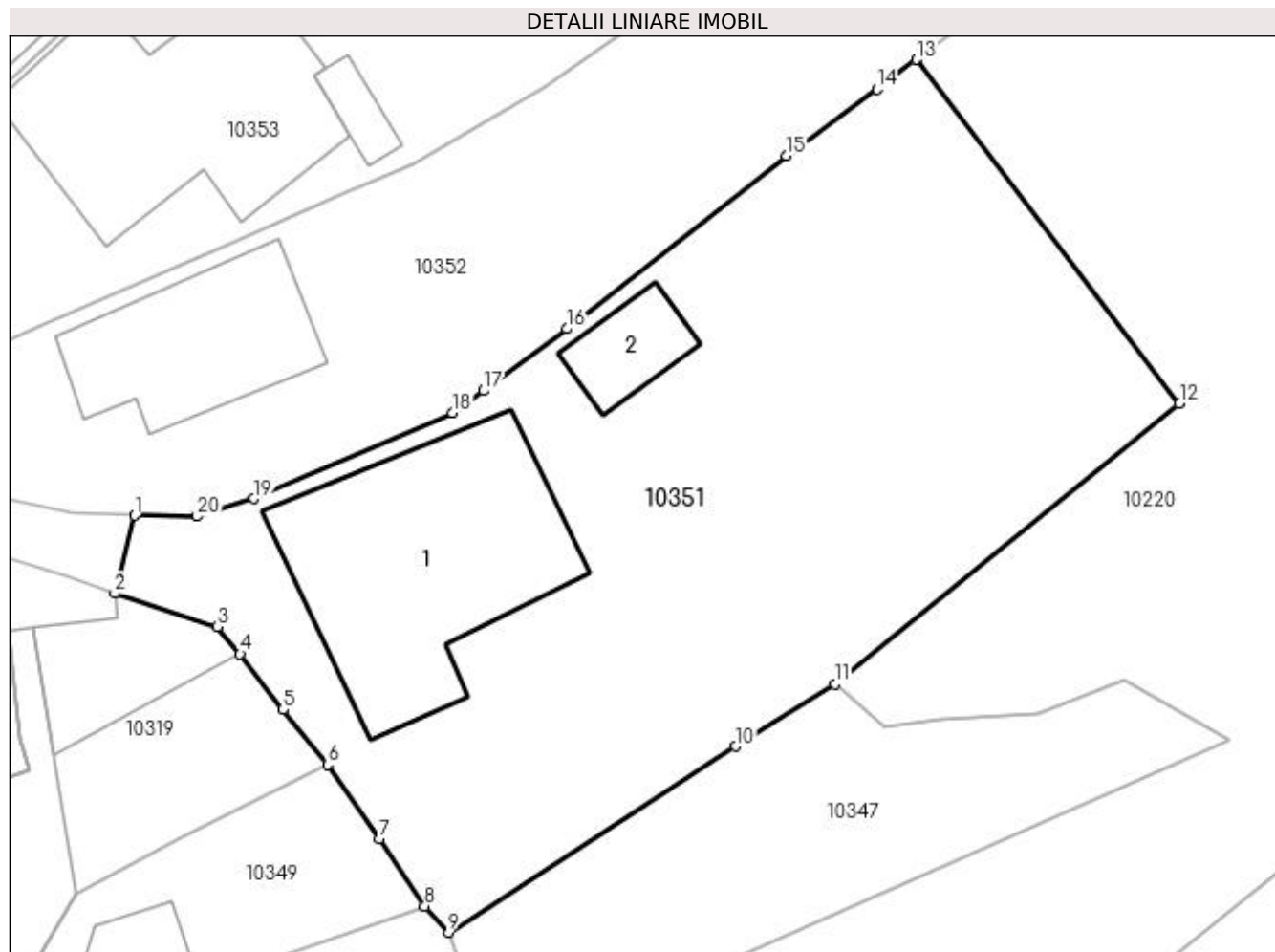
Inscrieri privind dezmembramintele dreptului de proprietate, drepturi reale de garanție și sarcini		Referințe
12718 / 27/07/2004		
Contract De Vanzare-Cumparare nr. 1549, din 15/07/2004 emis de NP ONUTU CASIOARA;		
C1	se noteaza dreptul de abitare viagera , obligatia de intretinere si dreptul de folosinta asupra terenului 1) FLOREA GHEORGHE 2) FLOREA MARIA	A1, A1.1

Anexa Nr. 1 La Partea I

Teren

Nr cadastral	Suprafața (mp)*	Observații / Referințe
24529	Din acte: 1.077 Masurata: 1.124	

* Suprafața este determinată în planul de proiecție Stereo 70.



Date referitoare la teren

Crt	Categorie folosință	Intra vilan	Suprafața (mp)	Tarla	Parcelă	Nr. topo	Observații / Referințe
1	curți constructii	DA	1.124	9	507	-	

Date referitoare la construcții

Crt	Număr	Destinație construcție	Supraf. (mp)	Situație juridică	Observații / Referințe
A1.1	24529-C1	construcții de locuințe	Din acte: 110 Masurata: 158	Cu acte	Nr. niveluri:2; S. construita la sol:158 mp; S. construita desfasurata:316 mp; C1 - locuinta cu Sc=109,98 mp.
A1.2	24529-C2	construcții anexa	Din acte: 0 Masurata: 25	Fara acte	Nr. niveluri:1; S. construita la sol:25 mp; S. construita desfasurata:25 mp;

Lungime Segmente

1) Valorile lungimilor segmentelor sunt obținute din proiecție în plan.

Punct început	X / Y	Punct sfârșit	X / Y	Lungime segment (** (m)
1	584.714,885 390.117,876	2	584.713,85 390.113,785	4.22
2	584.713,85 390.113,785	3	584.719,249 390.112,046	5.672

Punct început	X / Y	Punct sfârșit	X / Y	Lungime segment (** (m)
3	584.719,249 390.112,046	4	584.720,431 390.110,617	1.854
4	584.720,431 390.110,617	5	584.722,678 390.107,689	3.691
5	584.722,678 390.107,689	6	584.725,01 390.104,809	3.706
6	584.725,01 390.104,809	7	584.727,734 390.100,913	4.754
7	584.727,734 390.100,913	8	584.730,122 390.097,374	4.269
8	584.730,122 390.097,374	9	584.731,368 390.096,007	1.85
9	584.731,368 390.096,007	10	584.746,423 390.105,764	17.94
10	584.746,423 390.105,764	11	584.751,628 390.109,043	6.152
11	584.751,628 390.109,043	12	584.769,723 390.123,738	23.31
12	584.769,723 390.123,738	13	584.755,913 390.141,791	22.729
13	584.755,913 390.141,791	14	584.753,844 390.140,25	2.58
14	584.753,844 390.140,25	15	584.749,107 390.136,734	5.899
15	584.749,107 390.136,734	16	584.737,556 390.127,668	14.684
16	584.737,556 390.127,668	17	584.733,206 390.124,425	5.426
17	584.733,206 390.124,425	18	584.731,591 390.123,248	1.998
18	584.731,591 390.123,248	19	584.721,141 390.118,753	11.376
19	584.721,141 390.118,753	20	584.718,166 390.117,826	3.116
20	584.718,166 390.117,826	1	584.714,885 390.117,876	3.281

** Lungimile segmentelor sunt determinate în planul de proiecție Stereo 70 și sunt rotunjite la 1 milimetru.

*** Distanța dintre puncte este formată din segmente cumulate ce sunt mai mici decât valoarea 1 milimetru.

**DATE DESPRE IMOBILUL NR. 10352**

Oficiul de Cadastru și Publicitate Imobiliară PRAHOVA
Biroul de Cadastru și Publicitate Imobiliară Ploiești

A. Partea I. Descrierea imobilului

TEREN Intravilan

Adresa: Loc. Pleasa, Nr. 21, Jud. Prahova

Nr. Crt	Nr cadastral Nr. topografic	Suprafața* (mp)	Observații / Referințe
A1		Din acte: 847 Masurata: 964	Sector cadastral:5 Teren imprejmuit;

B. Partea II. Proprietari și acte

Inscrieri privitoare la dreptul de proprietate și alte drepturi reale		Referințe
/		
Act Administrativ nr. 28628, din 13/12/1994 emis de CJSDPAT PRAHOVA (TITLU DE PROPRIETATE;);		
B1	Intabulare, drept de PROPRIETATE, dobandit prin Reconstituire, cota actuala 1/1, cota initiala 1/1 1) BACIN STEFAN	A1

C. Partea III. SARCINI .

Inscrieri privind dezmembramintele dreptului de proprietate, drepturi reale de garanție și sarcini	Referințe
NU SUNT	

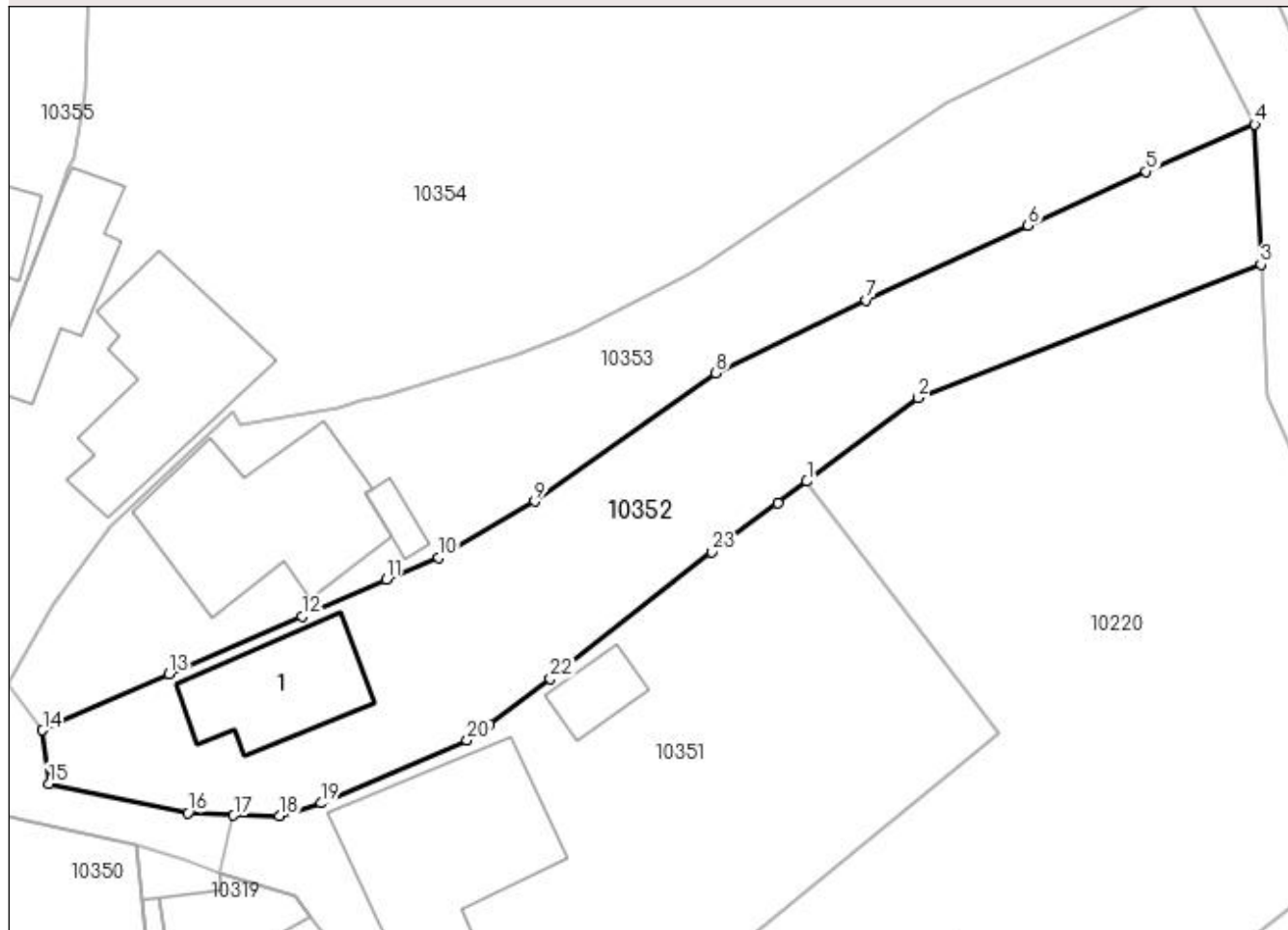
Anexa Nr. 1 La Partea I

Teren

Nr cadastral	Suprafața (mp)*	Observații / Referințe
	Din acte: 847 Masurata: 964	

* Suprafața este determinată în planul de proiecție Stereo 70.

DETALII LINIARE IMOBIL



Date referitoare la teren

Crt	Categorie folosință	Intra vilan	Suprafața (mp)	Tarla	Parcelă	Nr. topo	Observații / Referințe
1	curți constructii	DA	964	9	505	-	

Date referitoare la construcții

Crt	Număr	Destinație construcție	Supraf. (mp)	Situație juridică	Observații / Referințe
A1.1	-C1	construcții de locuințe	Din acte: 0 Masurata: 82	Fara acte	Nr. niveluri:1; S. construita la sol:82 mp; S. construita desfasurata:82 mp;

Lungime Segmente

1) Valorile lungimilor segmentelor sunt obținute din proiecție în plan.

Punct început	X / Y	Punct sfârșit	X / Y	Lungime segment (** (m)
1	584.755,913 390.141,791	2	584.763,89 390.147,759	9.962
3	584.788,427 390.157,309	4	584.787,985 390.167,338	10.039
5	584.780,22 390.163,963	6	584.771,759 390.160,106	9.299

Punct început	X / Y	Punct sfârșit	X / Y	Lungime segment (** (m)
2	584.763,89 390.147,759	3	584.788,427 390.157,309	26.33
4	584.787,985 390.167,338	5	584.780,22 390.163,963	8.467
6	584.771,759 390.160,106	7	584.760,184 390.154,757	12.751

Punct început	X / Y	Punct sfârșit	X / Y	Lungime segment (** (m))
7	584.760,184 390.154,757	8	584.749,386 390.149,538	11.993
9	584.736,436 390.140,349	10	584.729,575 390.136,326	7.953
11	584.725,811 390.134,767	12	584.719,772 390.132,117	6.595
13	584.710,264 390.128,001	14	584.701,209 390.123,973	9.91
15	584.701,667 390.120,145	16	584.711,596 390.118,058	10.146
17	584.714,885 390.117,876	18	584.718,166 390.117,826	3.281
19	584.721,141 390.118,753	20	584.731,591 390.123,248	11.376
21	584.733,206 390.124,425	22	584.737,556 390.127,668	5.426
23	584.749,107 390.136,734	24	584.753,844 390.140,25	5.899

Punct început	X / Y	Punct sfârșit	X / Y	Lungime segment (** (m))
8	584.749,386 390.149,538	9	584.736,436 390.140,349	15.879
10	584.729,575 390.136,326	11	584.725,811 390.134,767	4.074
12	584.719,772 390.132,117	13	584.710,264 390.128,001	10.361
14	584.701,209 390.123,973	15	584.701,667 390.120,145	3.855
16	584.711,596 390.118,058	17	584.714,885 390.117,876	3.294
18	584.718,166 390.117,826	19	584.721,141 390.118,753	3.116
20	584.731,591 390.123,248	21	584.733,206 390.124,425	1.998
22	584.737,556 390.127,668	23	584.749,107 390.136,734	14.684
24	584.753,844 390.140,25	1	584.755,913 390.141,791	2.58

** Lungimile segmentelor sunt determinate în planul de proiecție Stereo 70 și sunt rotunjite la 1 milimetru.

*** Distanța dintre puncte este formată din segmente cumulate ce sunt mai mici decât valoarea 1 milimetru.

**DATE DESPRE IMOBILUL NR. 10353**

Oficiul de Cadastru și Publicitate Imobiliară PRAHOVA
Biroul de Cadastru și Publicitate Imobiliară Ploiești

A. Partea I. Descrierea imobilului

TEREN Intravilan

Adresa: Loc. Pleasa, Str Constantin Brâncoveanu, Nr. 19, Jud. Prahova

Nr. Crt	Nr cadastral Nr. topografic	Suprafața* (mp)	Observații / Referințe
A1	32673	Din acte: 1.065 Masurata: 989	Sector cadastral:5 Teren imprejmuit;

Construcții

Crt	Nr cadastral Nr. topografic	Adresa	Observații / Referințe
A1.1	32673-C1	Loc. Pleasa, Str Constantin Brâncoveanu, Nr. 19, Jud. Prahova	Nr. niveluri:1; S. construita la sol:147 mp; S. construita desfasurata:147 mp; Locuinta, regim P, suprafata desfasurata = 143mp;
A1.2	32673-C2	Loc. Pleasa, Str Constantin Brâncoveanu, Nr. 19, Jud. Prahova	Nr. niveluri:1; S. construita la sol:11 mp; S. construita desfasurata:11 mp; Anexa, regim P, suprafata desfasurata = 11mp;

B. Partea II. Proprietari și acte

Inscrieri privitoare la dreptul de proprietate și alte drepturi reale		Referințe
152305 / 29/11/2022		
Act Administrativ nr. 19811, din 17/11/2022 emis de Primaria Comunei Bucov (; act administrativ nr seria DR nr. 460196 din 03.04.2002, emis de Primaria Comunei Bucov;act administrativ nr 28652 din 16.02.1995, emis de Comisia Judeteana Prahova);		
B1	Intabulare, drept de PROPRIETATE, dobandit prin Reconstituire, cota actuala 1/1, cota initiala 1/1 1) CURSARU DRAGUȚA	A1
B2	Intabulare, drept de PROPRIETATE, dobandit prin Lege, cota actuala 1/1, cota initiala 1/1 1) CURSARU DRAGUȚA 2) CURSARU DUMITRU, (DECEDAT);	A1.1, A1.2

C. Partea III. SARCINI .

Inscrieri privind dezmembramintele dreptului de proprietate, drepturi reale de garanție și sarcini	Referințe
NU SUNT	

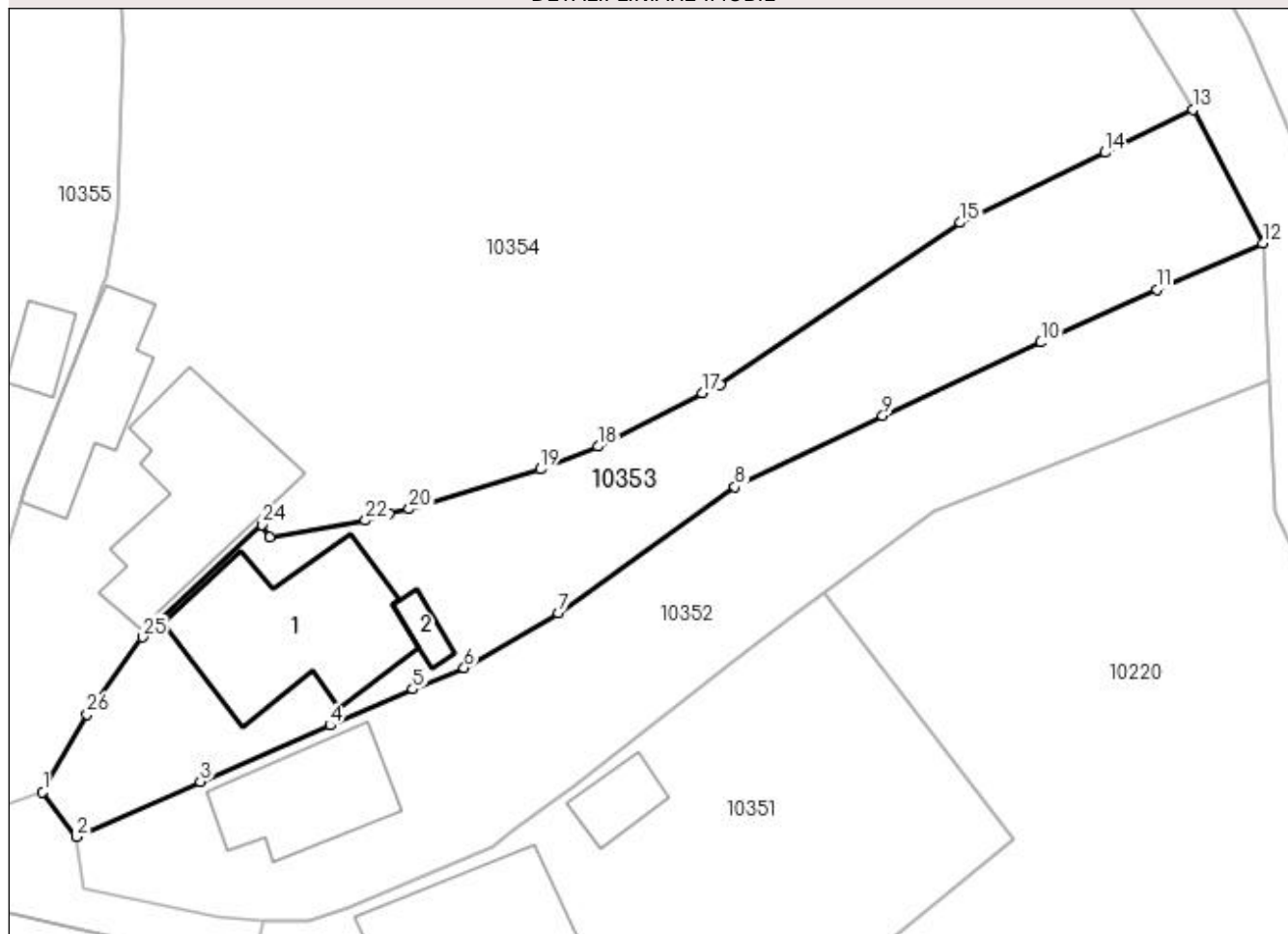
Anexa Nr. 1 La Partea I

Teren

Nr cadastral	Suprafața (mp)*	Observații / Referințe
32673	Din acte: 1.065 Masurata: 989	

* Suprafața este determinată în planul de proiecție Stereo 70.

DETALII LINIARE IMOBIL



Date referitoare la teren

Crt	Categorie folosință	Intra vilan	Suprafața (mp)	Tarla	Parcelă	Nr. topo	Observații / Referințe
1	curți constructii	DA	989	9	504	-	

Date referitoare la construcții

Crt	Număr	Destinație construcție	Supraf. (mp)	Situație juridică	Observații / Referințe
A1.1	32673-C1	construcții de locuințe	Din acte: 143 Masurata: 147	Cu acte	Nr. niveluri:1; S. construita la sol:147 mp; S. construita desfasurata:147 mp; Locuinta, regim P, suprafata desfasurata = 143mp;
A1.2	32673-C2	construcții anexa	11	Cu acte	Nr. niveluri:1; S. construita la sol:11 mp; S. construita desfasurata:11 mp; Anexa, regim P, suprafata desfasurata = 11mp;

Lungime Segmente

1) Valorile lungimilor segmentelor sunt obținute din proiecție în plan.

Punct început	X / Y	Punct sfârșit	X / Y	Lungime segment (** (m))
1	584.698,735 390.127,25	2	584.701,209 390.123,973	4.106
3	584.710,264 390.128,001	4	584.719,772 390.132,117	10.361

Punct început	X / Y	Punct sfârșit	X / Y	Lungime segment (** (m))
2	584.701,209 390.123,973	3	584.710,264 390.128,001	9.91
4	584.719,772 390.132,117	5	584.725,811 390.134,767	6.595

Punct început	X / Y	Punct sfârșit	X / Y	Lungime segment (** (m)
5	584.725,811 390.134,767	6	584.729,575 390.136,326	4.074
7	584.736,436 390.140,349	8	584.749,386 390.149,538	15.879
9	584.760,184 390.154,757	10	584.771,759 390.160,106	12.751
11	584.780,22 390.163,963	12	584.787,985 390.167,338	8.467
13	584.782,866 390.177,112	14	584.776,445 390.173,982	7.143
15	584.765,866 390.168,855	16	584.748,283 390.157,053	21.177
17	584.746,993 390.156,386	18	584.739,35 390.152,499	8.575
19	584.735,149 390.150,835	20	584.725,55 390.147,923	10.031
21	584.724,097 390.147,584	22	584.722,361 390.147,097	1.803
23	584.715,35 390.145,889	24	584.714,768 390.146,777	1.062
25	584.706,053 390.138,557	26	584.701,993 390.132,921	6.946

Punct început	X / Y	Punct sfârșit	X / Y	Lungime segment (** (m)
6	584.729,575 390.136,326	7	584.736,436 390.140,349	7.953
8	584.749,386 390.149,538	9	584.760,184 390.154,757	11.993
10	584.771,759 390.160,106	11	584.780,22 390.163,963	9.299
12	584.787,985 390.167,338	13	584.782,866 390.177,112	11.033
14	584.776,445 390.173,982	15	584.765,866 390.168,855	11.756
16	584.748,283 390.157,053	17	584.746,993 390.156,386	1.452
18	584.739,35 390.152,499	19	584.735,149 390.150,835	4.519
20	584.725,55 390.147,923	21	584.724,097 390.147,584	1.492
22	584.722,361 390.147,097	23	584.715,35 390.145,889	7.114
24	584.714,768 390.146,777	25	584.706,053 390.138,557	11.98
26	584.701,993 390.132,921	1	584.698,735 390.127,25	6.54

** Lungimile segmentelor sunt determinate în planul de proiecție Stereo 70 și sunt rotunjite la 1 milimetru.

*** Distanța dintre puncte este formată din segmente cumulate ce sunt mai mici decât valoarea 1 milimetru.

**DATE DESPRE IMOBILUL NR. 10354**

Oficiul de Cadastru și Publicitate Imobiliară PRAHOVA
Biroul de Cadastru și Publicitate Imobiliară Ploiești

A. Partea I. Descrierea imobilului

TEREN Intravilan

Adresa: Loc. Pleasa, Str Constantin Brancoveanu, Nr. 17, Jud. Prahova

Nr. Crt	Nr cadastral Nr. topografic	Suprafața* (mp)	Observații / Referințe
A1		Din acte: 2.159 Masurata: 3.517	Sector cadastral:5 Teren imprejmuit;

B. Partea II. Proprietari și acte

Inscrieri privitoare la dreptul de proprietate și alte drepturi reale		Referințe
/		
Act Administrativ nr. 77641, din 09/11/1999 emis de CJSDPAT PRAHOVA (TITLU DE PROPRIETATE;);		
B1	Intabulare, drept de PROPRIETATE, dobandit prin Reconstituire, cota actuala 1/1, cota initiala 1/1 1) TOMESCU TUDORA 2) ANTON VALERIA 3) ANTON ION	A1

C. Partea III. SARCINI .

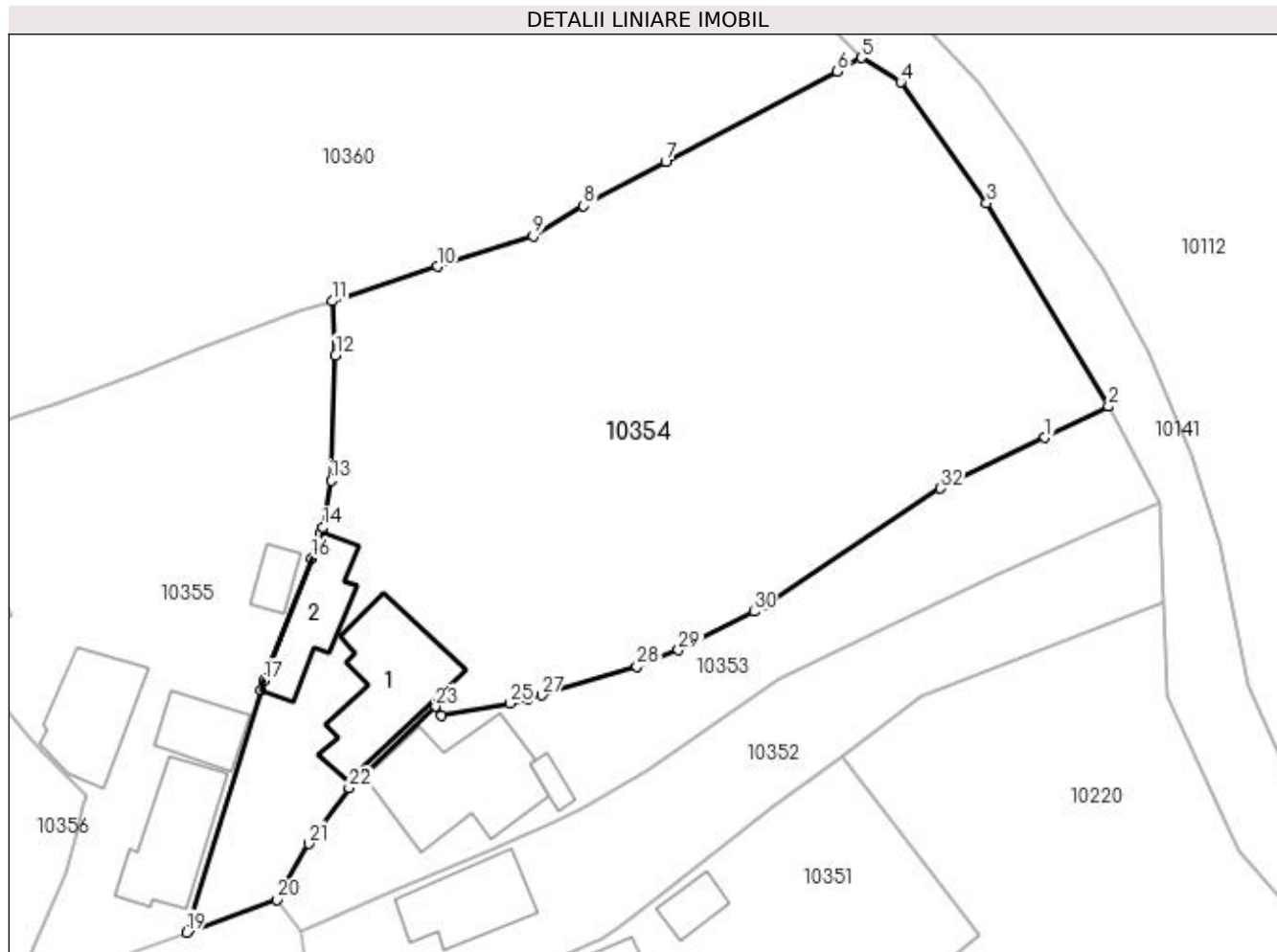
Inscrieri privind dezmembramintele dreptului de proprietate, drepturi reale de garanție și sarcini	Referințe
NU SUNT	

Anexa Nr. 1 La Partea I

Teren

Nr cadastral	Suprafața (mp)*	Observații / Referințe
	Din acte: 2.159 Masurata: 3.517	

* Suprafața este determinată în planul de proiecție Stereo 70.



Date referitoare la teren

Crt	Categorie folosință	Intra vilan	Suprafața (mp)	Tarla	Parcelă	Nr. topo	Observații / Referințe
1	curți constructii	DA	531	9	500	-	
2	arabil	DA	2.986	9	501	-	

Date referitoare la construcții

Crt	Număr	Destinație construcție	Supraf. (mp)	Situație juridică	Observații / Referințe
A1.1	-C1	construcții de locuințe	Din acte: 0 Masurata: 131	Fara acte	Nr. niveluri:2; S. construita la sol:131 mp; S. construita desfasurata:131 mp;
A1.2	-C2	construcții anexa	Din acte: 0 Masurata: 74	Fara acte	Nr. niveluri:1; S. construita la sol:74 mp; S. construita desfasurata:74 mp;

Lungime Segmente

1) Valorile lungimilor segmentelor sunt obținute din proiecție în plan.

Punct început	X / Y	Punct sfârșit	X / Y	Lungime segment (** (m))
1	584.776,445 390.173,982	2	584.782,866 390.177,112	7.143

Punct început	X / Y	Punct sfârșit	X / Y	Lungime segment (** (m))
2	584.782,866 390.177,112	3	584.770,541 390.197,684	23.982

Punct început	X / Y	Punct sfârșit	X / Y	Lungime segment (** (m)
3	584.770,541 390.197,684	4	584.761,842 390.209,917	15.011
5	584.757,863 390.212,381	6	584.755,415 390.211,018	2.802
7	584.738,057 390.201,832	8	584.729,761 390.197,416	9.398
9	584.724,666 390.194,351	10	584.714,96 390.191,282	10.18
11	584.704,352 390.187,762	12	584.704,688 390.182,301	5.471
13	584.704,235 390.169,634	14	584.703,419 390.164,874	4.829
15	584.703,099 390.164,286	16	584.702,283 390.161,793	2.623
17	584.697,443 390.149,402	18	584.697,149 390.148,437	1.009
19	584.689,626 390.123,946	20	584.698,735 390.127,25	9.69
21	584.701,993 390.132,921	22	584.706,053 390.138,557	6.946
23	584.714,768 390.146,777	24	584.715,35 390.145,889	1.062
25	584.722,361 390.147,097	26	584.724,097 390.147,584	1.803
27	584.725,55 390.147,923	28	584.735,149 390.150,835	10.031
29	584.739,35 390.152,499	30	584.746,993 390.156,386	8.575
31	584.748,283 390.157,053	32	584.765,866 390.168,855	21.177

Punct început	X / Y	Punct sfârșit	X / Y	Lungime segment (** (m)
4	584.761,842 390.209,917	5	584.757,863 390.212,381	4.68
6	584.755,415 390.211,018	7	584.738,057 390.201,832	19.639
8	584.729,761 390.197,416	9	584.724,666 390.194,351	5.946
10	584.714,96 390.191,282	11	584.704,352 390.187,762	11.177
12	584.704,688 390.182,301	13	584.704,235 390.169,634	12.675
14	584.703,419 390.164,874	15	584.703,099 390.164,286	0.669
16	584.702,283 390.161,793	17	584.697,443 390.149,402	13.303
18	584.697,149 390.148,437	19	584.689,626 390.123,946	25.62
20	584.698,735 390.127,25	21	584.701,993 390.132,921	6.54
22	584.706,053 390.138,557	23	584.714,768 390.146,777	11.98
24	584.715,35 390.145,889	25	584.722,361 390.147,097	7.114
26	584.724,097 390.147,584	27	584.725,55 390.147,923	1.492
28	584.735,149 390.150,835	29	584.739,35 390.152,499	4.519
30	584.746,993 390.156,386	31	584.748,283 390.157,053	1.452
32	584.765,866 390.168,855	1	584.776,445 390.173,982	11.756

** Lungimile segmentelor sunt determinate în planul de proiecție Stereo 70 și sunt rotunjite la 1 milimetru.

*** Distanța dintre puncte este formată din segmente cumulate ce sunt mai mici decât valoarea 1 milimetru.

**DATE DESPRE IMOBILUL NR. 10355**

Oficiul de Cadastru și Publicitate Imobiliară PRAHOVA
Biroul de Cadastru și Publicitate Imobiliară Ploiești

A. Partea I. Descrierea imobilului

TEREN Intravilan

Adresa: Loc. Pleasa, Str Constantin Brancoveanu, Nr. 15###13, Jud. Prahova

Nr. Crt	Nr cadastral Nr. topografic	Suprafața* (mp)	Observații / Referințe
A1		Din acte: 1.600 Masurata: 1.747	Sector cadastral:5 Teren imprejmuit;

Construcții

Crt	Nr cadastral Nr. topografic	Adresa	Observații / Referințe
A1.1	-C1	Loc. Pleasa, Str Constantin Brancoveanu, Nr. 15###13, Jud. Prahova	Nr. niveluri:2; S. construita la sol:98 mp; S. construita desfasurata:196 mp;
A1.2	-C2	Loc. Pleasa, Str Constantin Brancoveanu, Nr. 15###13, Jud. Prahova	Nr. niveluri:1; S. construita la sol:50 mp; S. construita desfasurata:50 mp;
A1.3	-C3	Loc. Pleasa, Str Constantin Brancoveanu, Nr. 15###13, Jud. Prahova	Nr. niveluri:1; S. construita la sol:92 mp; S. construita desfasurata:92 mp;
A1.4	-C4	Loc. Pleasa, Str Constantin Brancoveanu, Nr. 15###13, Jud. Prahova	Nr. niveluri:1; S. construita la sol:56 mp; S. construita desfasurata:56 mp;
A1.5	-C5	Loc. Pleasa, Str Constantin Brancoveanu, Nr. 15###13, Jud. Prahova	Nr. niveluri:1; S. construita la sol:22 mp; S. construita desfasurata:22 mp;

B. Partea II. Proprietari și acte

Inscrieri privitoare la dreptul de proprietate și alte drepturi reale	Referințe
/	
Act Notarial nr. 3399, din 15/12/2017 emis de NP IONITA ARISTITA ADINA;	
B1 Intabulare, drept de PROPRIETATE, dobandit prin lesire Din Individziune, cota actuala 1/1, cota initiala 1/1 1) GALES ANA	A1, A1.1, A1.2, A1.3, A1.4, A1.5

C. Partea III. SARCINI .

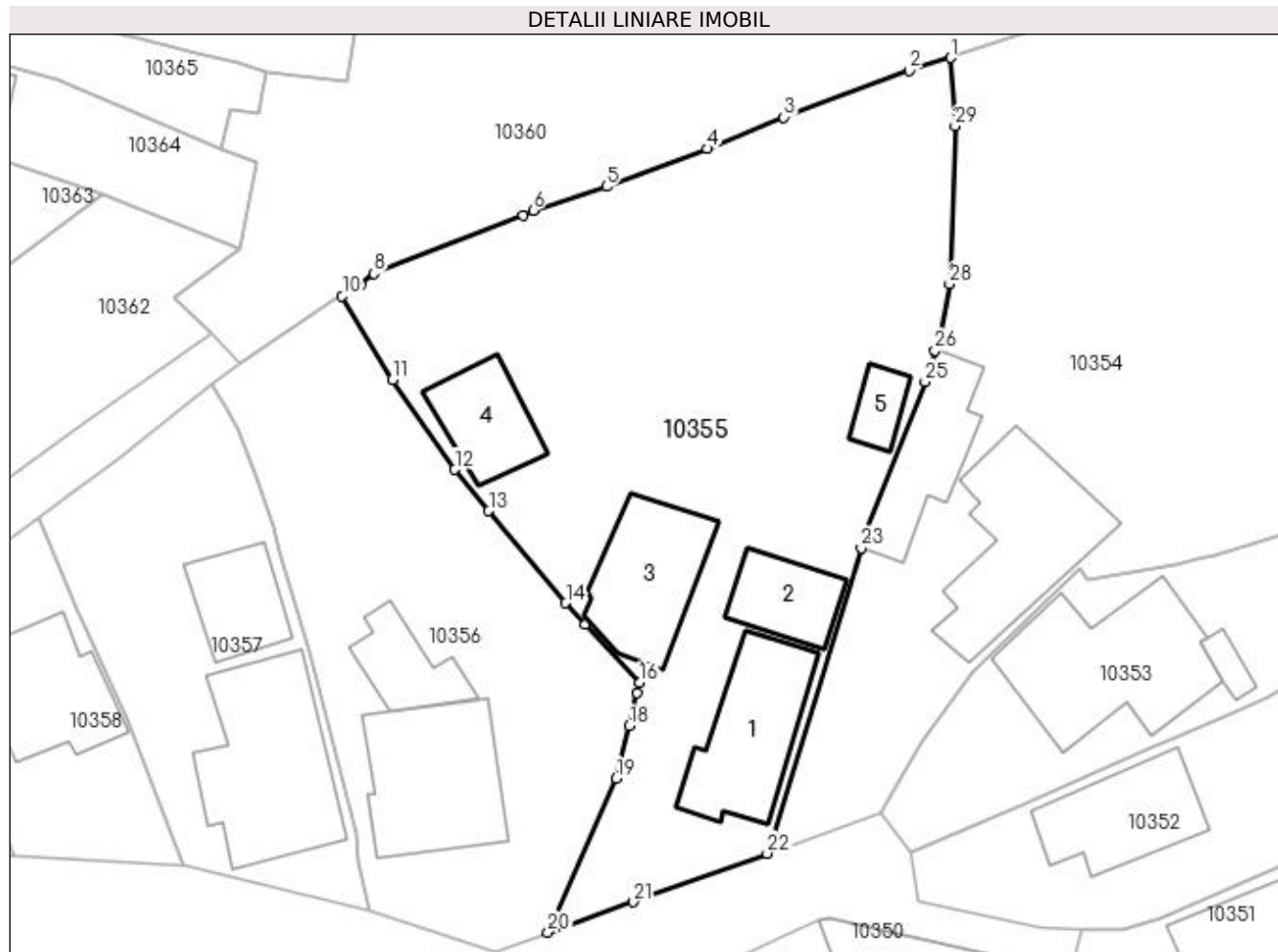
Inscrieri privind dezmembramintele dreptului de proprietate, drepturi reale de garanție și sarcini	Referințe
NU SUNT	

Anexa Nr. 1 La Partea I

Teren

Nr cadastral	Suprafața (mp)*	Observații / Referințe
	Din acte: 1.600 Masurata: 1.747	

* Suprafața este determinată în planul de proiecție Stereo 70.



Date referitoare la teren

Crt	Categorie folosință	Intra vilan	Suprafața (mp)	Tarla	Parcelă	Nr. topo	Observații / Referințe
1	curți constructii	DA	1.111	9	498	-	
2	arabil	DA	636	9	496	-	

Date referitoare la construcții

Crt	Număr	Destinație construcție	Supraf. (mp)	Situație juridică	Observații / Referințe
A1.1	-C1	construcții de locuințe	98	Cu acte	Nr. niveluri:2; S. construita la sol:98 mp; S. construita desfasurata:196 mp;
A1.2	-C2	construcții de locuințe	50	Cu acte	Nr. niveluri:1; S. construita la sol:50 mp; S. construita desfasurata:50 mp;
A1.3	-C3	construcții de locuințe	92	Cu acte	Nr. niveluri:1; S. construita la sol:92 mp; S. construita desfasurata:92 mp;
A1.4	-C4	construcții anexa	56	Cu acte	Nr. niveluri:1; S. construita la sol:56 mp; S. construita desfasurata:56 mp;
A1.5	-C5	construcții de locuințe	22	Cu acte	Nr. niveluri:1; S. construita la sol:22 mp; S. construita desfasurata:22 mp;

Lungime Segmente

1) Valorile lungimilor segmentelor sunt obținute din proiecție în plan.

Punct început	X / Y	Punct sfârșit	X / Y	Lungime segment (** (m)
1	584.704,352 390.187,762	2	584.701,007 390.186,724	3.502
3	584.690,955 390.182,993	4	584.684,82 390.180,464	6.636
5	584.676,717 390.177,439	6	584.670,848 390.175,53	6.172
7	584.670,071 390.175,083	8	584.658,068 390.170,457	12.864
9	584.657,035 390.169,56	10	584.655,525 390.168,654	1.761
11	584.659,535 390.161,926	12	584.664,569 390.154,745	8.77
13	584.667,275 390.151,424	14	584.673,455 390.144,035	9.633
15	584.674,999 390.142,288	16	584.679,414 390.137,651	6.403
17	584.679,181 390.136,851	18	584.678,561 390.134,169	2.753
19	584.677,493 390.129,963	20	584.672,029 390.117,614	13.504
21	584.678,895 390.120,054	22	584.689,626 390.123,946	11.415
23	584.697,149 390.148,437	24	584.697,443 390.149,402	1.009
25	584.702,283 390.161,793	26	584.703,099 390.164,286	2.623
27	584.703,419 390.164,874	28	584.704,235 390.169,634	4.829
29	584.704,688 390.182,301	1	584.704,352 390.187,762	5.471

Punct început	X / Y	Punct sfârșit	X / Y	Lungime segment (** (m)
2	584.701,007 390.186,724	3	584.690,955 390.182,993	10.722
4	584.684,82 390.180,464	5	584.676,717 390.177,439	8.649
6	584.670,848 390.175,53	7	584.670,071 390.175,083	0.896
8	584.658,068 390.170,457	9	584.657,035 390.169,56	1.368
10	584.655,525 390.168,654	11	584.659,535 390.161,926	7.832
12	584.664,569 390.154,745	13	584.667,275 390.151,424	4.284
14	584.673,455 390.144,035	15	584.674,999 390.142,288	2.332
16	584.679,414 390.137,651	17	584.679,181 390.136,851	0.833
18	584.678,561 390.134,169	19	584.677,493 390.129,963	4.339
20	584.672,029 390.117,614	21	584.678,895 390.120,054	7.287
22	584.689,626 390.123,946	23	584.697,149 390.148,437	25.62
24	584.697,443 390.149,402	25	584.702,283 390.161,793	13.303
26	584.703,099 390.164,286	27	584.703,419 390.164,874	0.669
28	584.704,235 390.169,634	29	584.704,688 390.182,301	12.675

** Lungimile segmentelor sunt determinate în planul de proiecție Stereo 70 și sunt rotunjite la 1 milimetru.

*** Distanța dintre puncte este formată din segmente cumulate ce sunt mai mici decât valoarea 1 milimetru.

**DATE DESPRE IMOBILUL NR. 10356**

Oficiul de Cadastru și Publicitate Imobiliară PRAHOVA
Biroul de Cadastru și Publicitate Imobiliară Ploiești

A. Partea I. Descrierea imobilului

TEREN Intravilan

Adresa: Loc. Pleasa, Str Constantin Brancoveanu, Nr. 11, Jud. Prahova

Nr. Crt	Nr cadastral Nr. topografic	Suprafața* (mp)	Observații / Referințe
A1	28084	Din acte: 765 Masurata: 919	Sector cadastral:5 Teren imprejmuit;

Construcții

Crt	Nr cadastral Nr. topografic	Adresa	Observații / Referințe
A1.1	28084-C1	Loc. Pleasa, Str Constantin Brancoveanu, Nr. 11, Jud. Prahova	Nr. niveluri:1; S. construita la sol:120 mp; S. construita desfasurata:120 mp; Locuinta parter;Supr.constr.desf. = 120 mp.;An constr. 1954
A1.2	28084-C2	Loc. Pleasa, Str Constantin Brancoveanu, Nr. 11, Jud. Prahova	Nr. niveluri:1; S. construita la sol:45 mp; S. construita desfasurata:45 mp; Anexa parter;Supr.constr.desf. = 45 mp.;An constr. 1954

B. Partea II. Proprietari și acte

Inscrieri privitoare la dreptul de proprietate și alte drepturi reale		Referințe
116110 / 09/11/2020		
Act Notarial nr. 744, din 10/12/2004 emis de N.P. IVAN CONSTANTIN (; act notarial nr 745 din 10.12.2004, emis de N.P. IVAN CONSTANTIN;act notarial nr 205 din 17.04.2006, emis de N.P. IVAN CONSTANTIN;act administrativ nr 42086 din 07.11.1996, emis de COMISIA JUDETEANA PRAHOVA;act administrativ nr 15651 din 27.10.2020, emis de PRIMARIA COMUNEI BUCOV;act notarial nr 206 din 17.04.2006, emis de NP IVAN CONSTANTIN;act notarial nr CERTIFICAT MOSTENITOR NR.744/2004-RESCANAT-REFERAT din 10.12.2004, emis de N.P. IVAN CONSTANTIN);		
B1	Intabulare, drept de PROPRIETATE, dobandit prin Succesiune, cota actuala 1/1, cota initiala 1/1 1) PARSCHIV ANA	A1
B2	Intabulare, drept de PROPRIETATE, dobandit prin Succesiune, cota actuala 1/1, cota initiala 1/1 1) PARSCHIV ANA	A1.1, A1.2

C. Partea III. SARCINI .

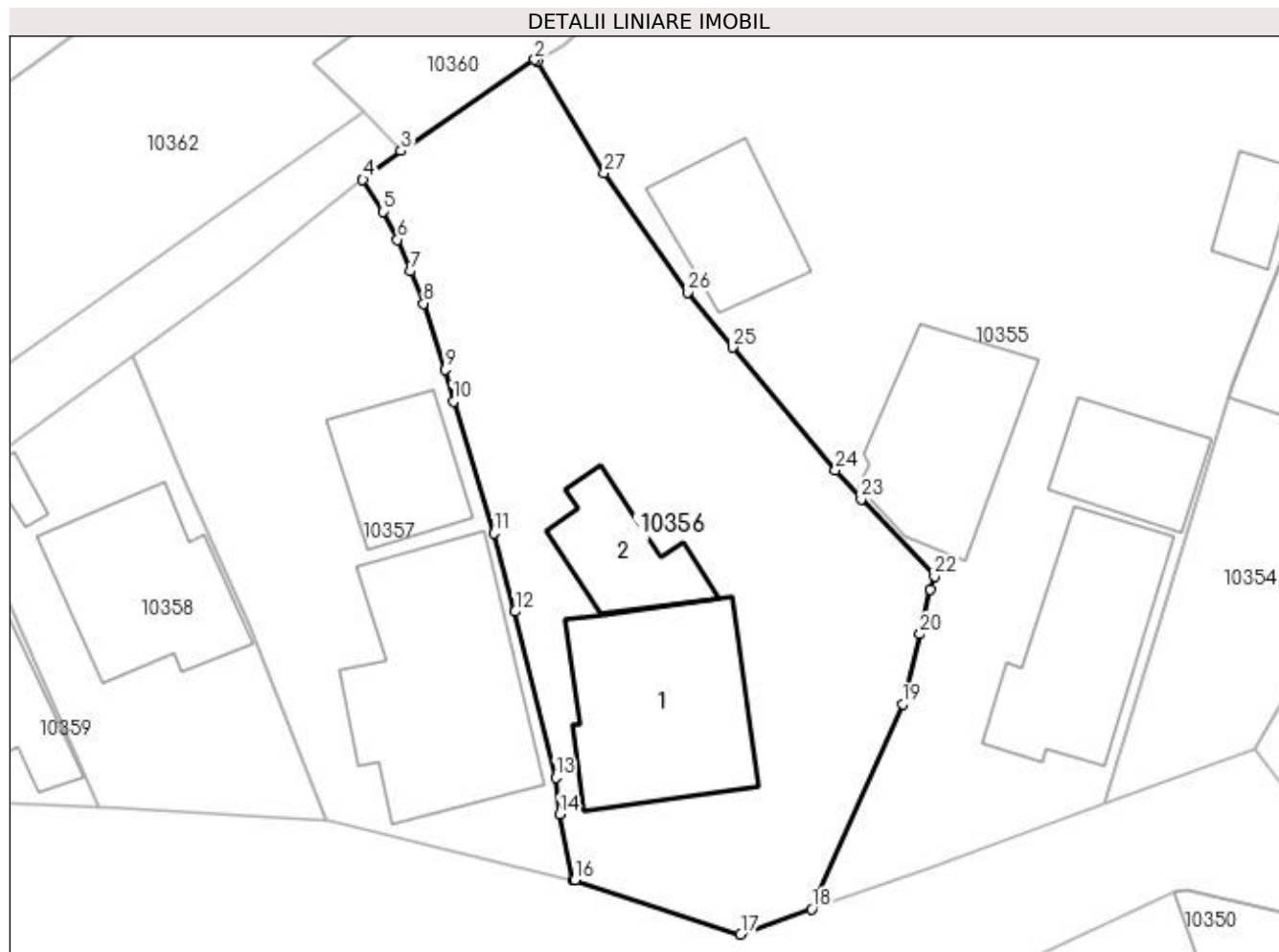
Inscrieri privind dezmembramintele dreptului de proprietate, drepturi reale de garanție și sarcini	Referințe
NU SUNT	

Anexa Nr. 1 La Partea I

Teren

Nr cadastral	Suprafața (mp)*	Observații / Referințe
28084	Din acte: 765 Masurata: 919	

* Suprafața este determinată în planul de proiecție Stereo 70.



Date referitoare la teren

Crt	Categorie folosință	Intra vilan	Suprafața (mp)	Tarla	Parcelă	Nr. topo	Observații / Referințe
1	curți constructii	DA	919	9	495	-	

Date referitoare la construcții

Crt	Număr	Destinație construcție	Supraf. (mp)	Situație juridică	Observații / Referințe
A1.1	28084-C1	construcții de locuințe	120	Cu acte	Nr. niveluri:1; S. construita la sol:120 mp; S. construita desfasurata:120 mp; Locuinta parter;Supr.constr.desf. = 120 mp.;An constr. 1954
A1.2	28084-C2	construcții de locuințe	45	Cu acte	Nr. niveluri:1; S. construita la sol:45 mp; S. construita desfasurata:45 mp; Anexa parter; Supr.constr.desf. = 45 mp.;An constr. 1954

Lungime Segmente

1) Valorile lungimilor segmentelor sunt obținute din proiecție în plan.

Punct început	X / Y	Punct sfârșit	X / Y	Lungime segment (** (m)	Punct început	X / Y	Punct sfârșit	X / Y	Lungime segment (** (m)
1	584.655,525 390.168,654	2	584.655,354 390.168,742	0.192	2	584.655,354 390.168,742	3	584.647,308 390.163,26	9.736

Punct început	X / Y	Punct sfârșit	X / Y	Lungime segment (** (m)
3	584.647,308 390.163,26	4	584.645,009 390.161,53	2.877
5	584.646,242 390.159,59	6	584.647,092 390.157,917	1.877
7	584.647,858 390.156,018	8	584.648,667 390.154,069	2.11
9	584.649,975 390.150,078	10	584.650,45 390.148,164	1.972
11	584.652,899 390.140,237	12	584.654,17 390.135,52	4.885
13	584.656,617 390.125,517	14	584.656,849 390.123,31	2.219
15	584.657,672 390.119,385	16	584.657,773 390.119,361	0.104
17	584.667,754 390.116,094	18	584.672,029 390.117,614	4.537
19	584.677,493 390.129,963	20	584.678,561 390.134,169	4.339
21	584.679,181 390.136,851	22	584.679,414 390.137,651	0.833
23	584.674,999 390.142,288	24	584.673,455 390.144,035	2.332
25	584.667,275 390.151,424	26	584.664,569 390.154,745	4.284
27	584.659,535 390.161,926	1	584.655,525 390.168,654	7.832

Punct început	X / Y	Punct sfârșit	X / Y	Lungime segment (** (m)
4	584.645,009 390.161,53	5	584.646,242 390.159,59	2.299
6	584.647,092 390.157,917	7	584.647,858 390.156,018	2.048
8	584.648,667 390.154,069	9	584.649,975 390.150,078	4.2
10	584.650,45 390.148,164	11	584.652,899 390.140,237	8.297
12	584.654,17 390.135,52	13	584.656,617 390.125,517	10.298
14	584.656,849 390.123,31	15	584.657,672 390.119,385	4.01
16	584.657,773 390.119,361	17	584.667,754 390.116,094	10.502
18	584.672,029 390.117,614	19	584.677,493 390.129,963	13.504
20	584.678,561 390.134,169	21	584.679,181 390.136,851	2.753
22	584.679,414 390.137,651	23	584.674,999 390.142,288	6.403
24	584.673,455 390.144,035	25	584.667,275 390.151,424	9.633
26	584.664,569 390.154,745	27	584.659,535 390.161,926	8.77

** Lungimile segmentelor sunt determinate în planul de proiecție Stereo 70 și sunt rotunjite la 1 milimetru.

*** Distanța dintre puncte este formată din segmente cumulate ce sunt mai mici decât valoarea 1 milimetru.

**DATE DESPRE IMOBILUL NR. 10357**

Oficiul de Cadastru și Publicitate Imobiliară PRAHOVA
Biroul de Cadastru și Publicitate Imobiliară Ploiești

A. Partea I. Descrierea imobilului

TEREN Intravilan

Adresa: Loc. Pleasa, Str Constantin Brancoveanu, Nr. 9, Jud. Prahova

Nr. Crt	Nr cadastral Nr. topografic	Suprafața* (mp)	Observații / Referințe
A1	24697	Din acte: 580 Masurata: 588	Sector cadastral:5 Teren imprejmuit;

Construcții

Crt	Nr cadastral Nr. topografic	Adresa	Observații / Referințe
A1.1	24697-C1	Loc. Pleasa, Str Constantin Brancoveanu, Nr. 9, Jud. Prahova	Nr. niveluri:2; S. construita la sol:143 mp; S. construita desfasurata:224 mp; Supr.constr.desf.(P+1E) = 224 mp.
A1.2	24697-C2	Loc. Pleasa, Str Constantin Brancoveanu, Nr. 9, Jud. Prahova	Nr. niveluri:1; S. construita la sol:54 mp; S. construita desfasurata:54 mp;

B. Partea II. Proprietari și acte

Inscrieri privitoare la dreptul de proprietate și alte drepturi reale		Referințe
58594 / 03/07/2017		
Act Administrativ nr. 120676, din 28/12/2016 emis de OCPI PH (; act notarial nr 57 din 20.09.2005, emis de NP LUPU MARIA LUIZA;act notarial nr 107 din 18.11.2013, emis de N.P. DAVID ELLA;act administrativ nr 13948 din 22.12.2016, emis de PRIMARIA BUCOV;act administrativ nr 73463 din 30.09.2002, emis de COMISIA JUDETEANA PRAHOVA;act notarial nr 835 din 22.04.1983, emis de NOTARIATUL DE STAT JUDETEAN PRAHOVA;act administrativ nr 120676 din 28.12.2016, emis de OCPI PRAHOVA;act notarial nr 65 din 07.06.2017, emis de N.P. DAVID ELLA);		
B1	Intabulare, drept de PROPRIETATEmostenire, dobandit prin Succesiune, cota actuala 1/1, cota initiala 1/1 1) IRIMIA GEORGETA-ELENA	A1
B2	Intabulare, drept de PROPRIETATEmostenire, dobandit prin Succesiune, cota actuala 13/16, cota initiala 13/16 1) IRIMIA GEORGETA-ELENA	A1.1, A1.2
B3	Intabulare, drept de PROPRIETATEmostenire, dobandit prin Succesiune, cota actuala 3/32, cota initiala 3/32 1) ANDREI MARIN	A1.1, A1.2
B4	Intabulare, drept de PROPRIETATEmostenire, dobandit prin Succesiune, cota actuala 3/32, cota initiala 3/32 1) RĂDULESCU ANGELA	A1.1, A1.2

C. Partea III. SARCINI .

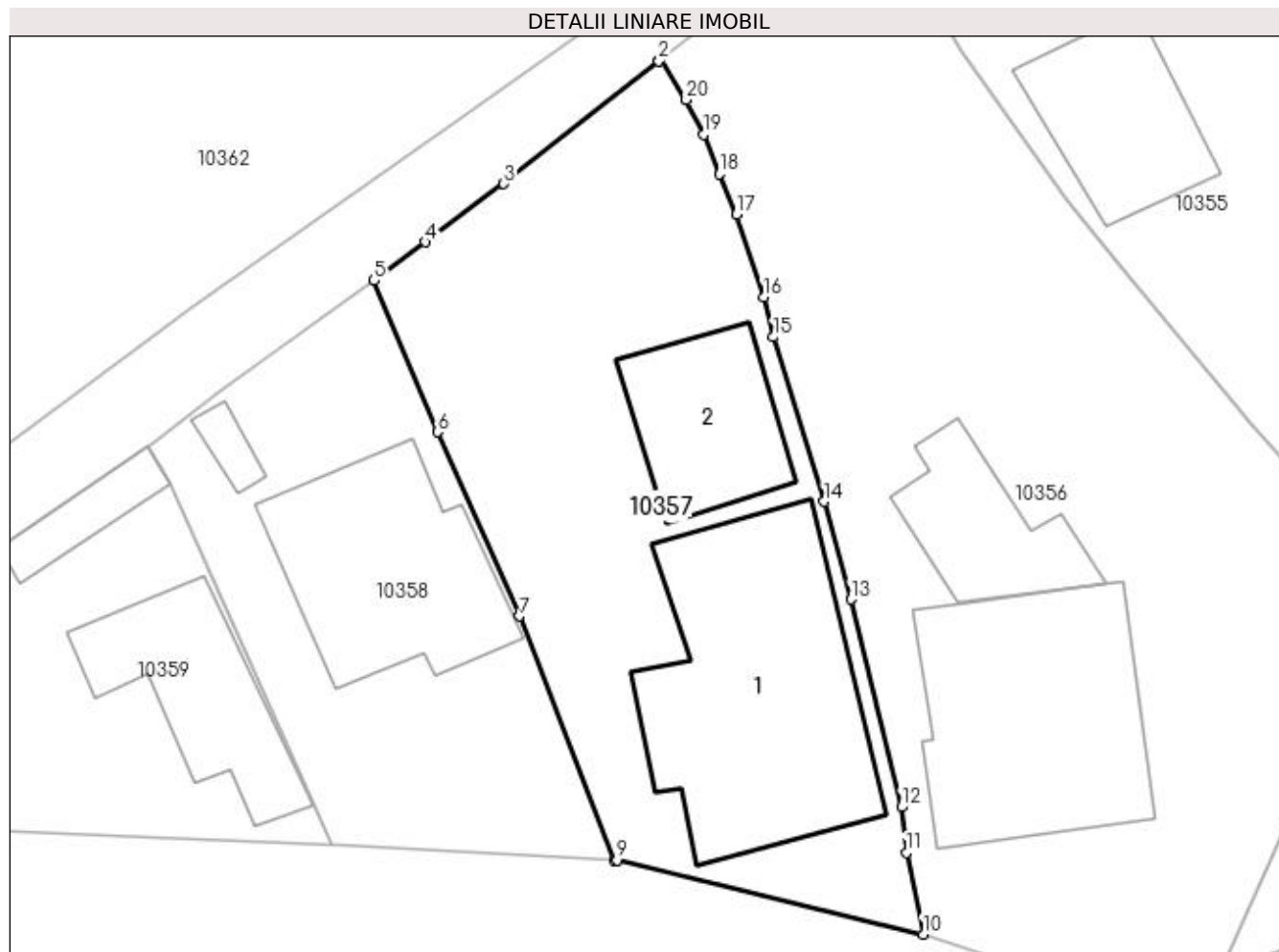
Inscrieri privind dezmembramintele dreptului de proprietate, drepturi reale de garanție și sarcini	Referințe
NU SUNT	

Anexa Nr. 1 La Partea I

Teren

Nr cadastral	Suprafața (mp)*	Observații / Referințe
24697	Din acte: 580 Masurata: 588	

* Suprafața este determinată în planul de proiecție Stereo 70.



Date referitoare la teren

Crt	Categorie folosință	Intra vilan	Suprafața (mp)	Tarla	Parcelă	Nr. topo	Observații / Referințe
1	curți constructii	DA	588	9	494	-	

Date referitoare la construcții

Crt	Număr	Destinație construcție	Supraf. (mp)	Situație juridică	Observații / Referințe
A1.1	24697-C1	construcții de locuințe	Din acte: 153 Masurata: 143	Cu acte	Nr. niveluri:2; S. construita la sol:143 mp; S. construita desfasurata:224 mp; Supr.constr. desf.(P+1E) = 224 mp.
A1.2	24697-C2	construcții anexa	Din acte: 67 Masurata: 54	Cu acte	Nr. niveluri:1; S. construita la sol:54 mp; S. construita desfasurata:54 mp;

Lungime Segmente

1) Valorile lungimilor segmentelor sunt obținute din proiecție în plan.

Punct început	X / Y	Punct sfârșit	X / Y	Lungime segment (** (m)
1	584.645,009 390.161,53	2	584.644,928 390.161,469	0.101
2	584.644,928 390.161,469	3	584.637,454 390.155,551	9.533

Punct început	X / Y	Punct sfârșit	X / Y	Lungime segment (** (m)
3	584.637,454 390.155,551	4	584.633,656 390.152,741	4.725
4	584.633,656 390.152,741	5	584.631,19 390.150,881	3.089
5	584.631,19 390.150,881	6	584.634,249 390.143,589	7.908
6	584.634,249 390.143,589	7	584.638,204 390.134,714	9.716
7	584.638,204 390.134,714	8	584.642,756 390.122,962	12.603
8	584.642,756 390.122,962	9	584.642,913 390.122,953	0.157
9	584.642,913 390.122,953	10	584.657,672 390.119,385	15.184
10	584.657,672 390.119,385	11	584.656,849 390.123,31	4.01
11	584.656,849 390.123,31	12	584.656,617 390.125,517	2.219
12	584.656,617 390.125,517	13	584.654,17 390.135,52	10.298
13	584.654,17 390.135,52	14	584.652,899 390.140,237	4.885
14	584.652,899 390.140,237	15	584.650,45 390.148,164	8.297
15	584.650,45 390.148,164	16	584.649,975 390.150,078	1.972
16	584.649,975 390.150,078	17	584.648,667 390.154,069	4.2
17	584.648,667 390.154,069	18	584.647,858 390.156,018	2.11
18	584.647,858 390.156,018	19	584.647,092 390.157,917	2.048
19	584.647,092 390.157,917	20	584.646,242 390.159,59	1.877
20	584.646,242 390.159,59	1	584.645,009 390.161,53	2.299

** Lungimile segmentelor sunt determinate în planul de proiecție Stereo 70 și sunt rotunjite la 1 milimetru.

*** Distanța dintre puncte este formată din segmente cumulate ce sunt mai mici decât valoarea 1 milimetru.

**DATE DESPRE IMOBILUL NR. 10358**

Oficiul de Cadastru și Publicitate Imobiliară PRAHOVA
Biroul de Cadastru și Publicitate Imobiliară Ploiești

A. Partea I. Descrierea imobilului

TEREN Intravilan

Nr. CF vechi:953
Nr. cadastral vechi:1141

Adresa: Loc. Pleasa, Str Constantin Brancoveanu, Nr. 7, Jud. Prahova

Nr. Crt	Nr cadastral Nr. topografic	Suprafața* (mp)	Observații / Referințe
A1	23308	Din acte: 600 Masurata: 327	Sector cadastral:5 Teren imprejmuit;

Construcții

Crt	Nr cadastral Nr. topografic	Adresa	Observații / Referințe
A1.1	23308-C1	Loc. Pleasa, Str Constantin Brancoveanu, Nr. 7, Jud. Prahova	Nr. niveluri:1; S. construita la sol:91 mp; S. construita desfasurata:91 mp; C1 - locuinta - Sc=176,69 mp., Su=128,27 mp.
A1.2	23308-C2	Loc. Pleasa, Str Constantin Brancoveanu, Nr. 7, Jud. Prahova	Nr. niveluri:1; S. construita la sol:7 mp; S. construita desfasurata:7 mp; C2 - anexa - Sc=18,36 mp.,Su=15,09 mp.

B. Partea II. Proprietari și acte

Inscrieri privitoare la dreptul de proprietate și alte drepturi reale		Referințe
49237 / 08/04/2022		
Act Notarial nr. 146, din 07/04/2022 emis de Cursaru Nicolae Radu;		
B4	Intabulare, drept de PROPRIETATE, dobandit prin Conventie, cota actuala 1/1, cota initiala 1/1 1) URLOIU ADRIANA	A1
B5	Intabulare, drept de PROPRIETATE, dobandit prin Conventie, cota actuala 1/1, cota initiala 1/1 1) URLOIU ADRIANA	A1.1, A1.2

C. Partea III. SARCINI

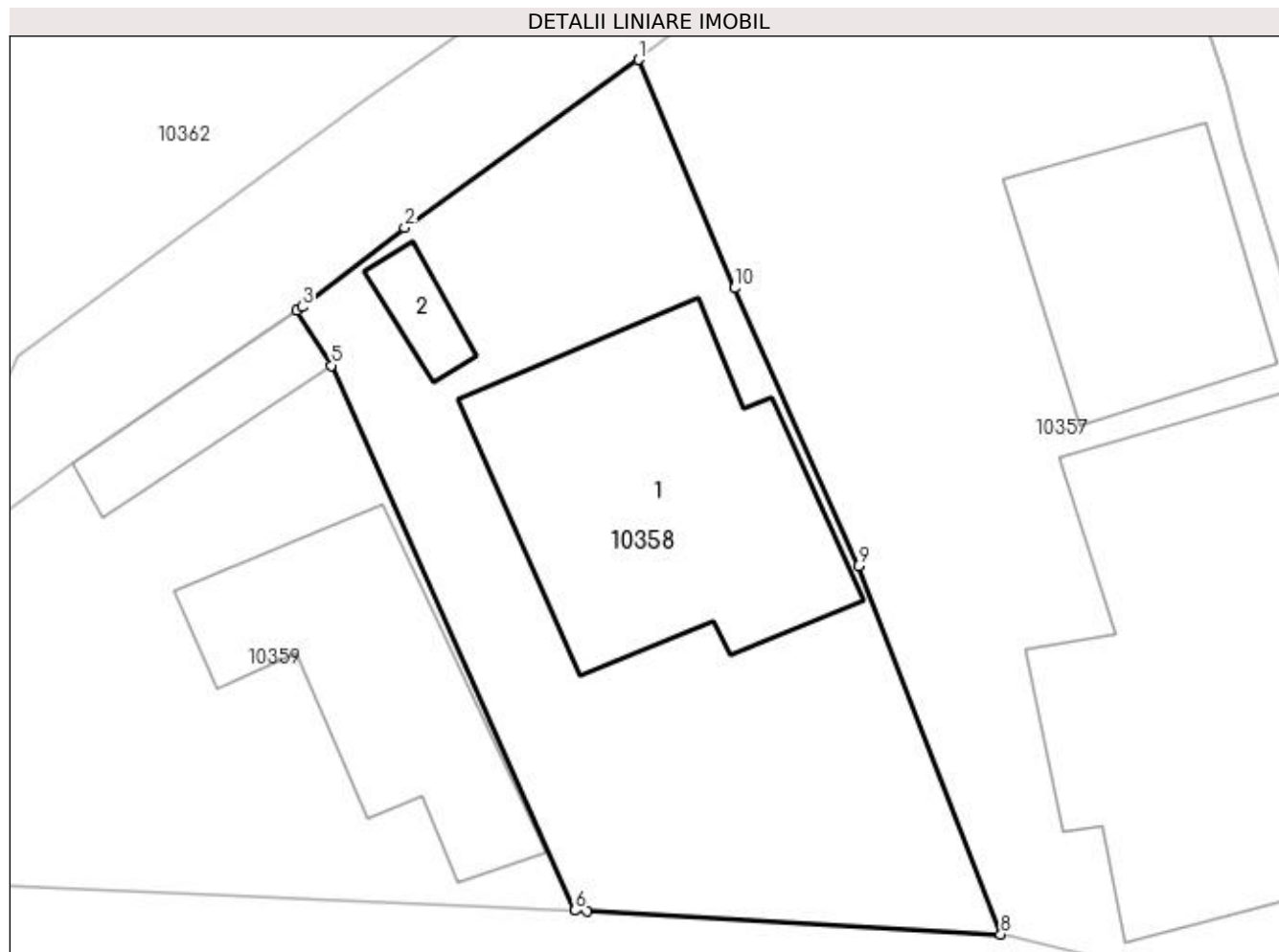
Inscrieri privind dezmembramintele dreptului de proprietate, drepturi reale de garanție și sarcini		Referințe
49237 / 08/04/2022		
Act Administrativ nr. seria DP nr. 804384, din 21/07/2006 emis de PRIMARIA COMUNEI BUCOV;		
C2	se radiaza dreptul de abitare viagera de sub C1 in scris prin incheierea nr.2817/2006	A1.1, A1.2
Act Notarial nr. 146, din 07/04/2022 emis de Cursaru Nicolae Radu;		
C3	Intabulare, drept de IPOTECA LEGALA, Valoare:0 reprezentand contravaloarea intretinerii 1) URLOIU ANA 2) URLOIU VASILE	A1, A1.1, A1.2

Anexa Nr. 1 La Partea I

Teren

Nr cadastral	Suprafața (mp)*	Observații / Referințe
23308	Din acte: 600 Masurata: 327	

* Suprafața este determinată în planul de proiecție Stereo 70.



Date referitoare la teren

Crt	Categorie folosință	Intra vilan	Suprafața (mp)	Tarla	Parcelă	Nr. topo	Observații / Referințe
1	curți constructii	DA	327	9	493	-	

Date referitoare la construcții

Crt	Număr	Destinație construcție	Supraf. (mp)	Situație juridică	Observații / Referințe
A1.1	23308-C1	construcții de locuințe	Din acte: 177 Masurata: 91	Cu acte	Nr. niveluri:1; S. construita la sol:91 mp; S. construita desfasurata:91 mp; C1 - locuinta - Sc=176,69 mp.,Su=128,27 mp.
A1.2	23308-C2	construcții anexa	Din acte: 18 Masurata: 7	Cu acte	Nr. niveluri:1; S. construita la sol:7 mp; S. construita desfasurata:7 mp; C2 - anexa - Sc=18,36 mp.,Su=15,09 mp.

Lungime Segmente

1) Valorile lungimilor segmentelor sunt obținute din proiecție în plan.

Punct început	X / Y	Punct sfârșit	X / Y	Lungime segment (** (m)
1	584.631,19 390.150,881	2	584.623,722 390.145,516	9.195
2	584.623,722 390.145,516	3	584.620,445 390.142,995	4.135

Punct început	X / Y	Punct sfârșit	X / Y	Lungime segment (** (m)
3	584.620,445 390.142,995	4	584.620,267 390.142,874	0.215
4	584.620,267 390.142,874	5	584.621,385 390.141,12	2.08
5	584.621,385 390.141,12	6	584.629,164 390.123,723	19.057
6	584.629,164 390.123,723	7	584.629,533 390.123,707	0.369
7	584.629,533 390.123,707	8	584.642,756 390.122,962	13.244
8	584.642,756 390.122,962	9	584.638,204 390.134,714	12.603
9	584.638,204 390.134,714	10	584.634,249 390.143,589	9.716
10	584.634,249 390.143,589	1	584.631,19 390.150,881	7.908

** Lungimile segmentelor sunt determinate în planul de proiecție Stereo 70 și sunt rotunjite la 1 milimetru.

*** Distanța dintre puncte este formată din segmente cumulate ce sunt mai mici decât valoarea 1 milimetru.

**DATE DESPRE IMOBILUL NR. 10359**

Oficiul de Cadastru și Publicitate Imobiliară PRAHOVA
Biroul de Cadastru și Publicitate Imobiliară Ploiești

A. Partea I. Descrierea imobilului

TEREN Intravilan

Nr. CF vechi:4458

Nr. cadastral vechi:11176

Adresa: Loc. Pleasa, Nr. 5, Jud. Prahova

Nr. Crt	Nr cadastral Nr. topografic	Suprafața* (mp)	Observații / Referințe
A1	21469	Din acte: 251 Masurata: 307	Sector cadastral:5 Teren imprejmuit;

Construcții

Crt	Nr cadastral Nr. topografic	Adresa	Observații / Referințe
A1.1	21469-C1	Loc. Pleasa, Nr. 5, Jud. Prahova	Nr. niveluri:1; S. construita la sol:60 mp; LOCUINTA
A1.2	21469-C2	Loc. Pleasa, Nr. 5, Jud. Prahova	Nr. niveluri:1; S. construita la sol:18 mp; ANEXA

B. Partea II. Proprietari și acte

Inscrieri privitoare la dreptul de proprietate și alte drepturi reale		Referințe
27794 / 09/06/2009		
Certificat Mostenitor nr. 264, din 15/02/1990 emis de NOT DE STAT;		
B4	Intabulare, drept de PROPRIETATE, dobandit prin Succesiune, cota actuala 3/8, cota initiala 3/8 1) LAMBĂ GHEORGHE	A1.1, A1.2
13198 / 01/02/2023		
Act Notarial nr. 288, din 31/01/2023 emis de NP Lupu Maria Luiza (; cvc);		
B5	Intabulare, drept de PROPRIETATE, dobandit prin Conventie, cota actuala 1/1, cota initiala 1/1 1) LAMBA NICOLAE 2) LAMBA MIRELA CLAUDIA	A1
B6	Intabulare, drept de PROPRIETATE, dobandit prin Conventie, cota actuala 5/8, cota initiala 5/8 1) LAMBA NICOLAE 2) LAMBA MIRELA CLAUDIA	A1.1, A1.2

C. Partea III. SARCINI

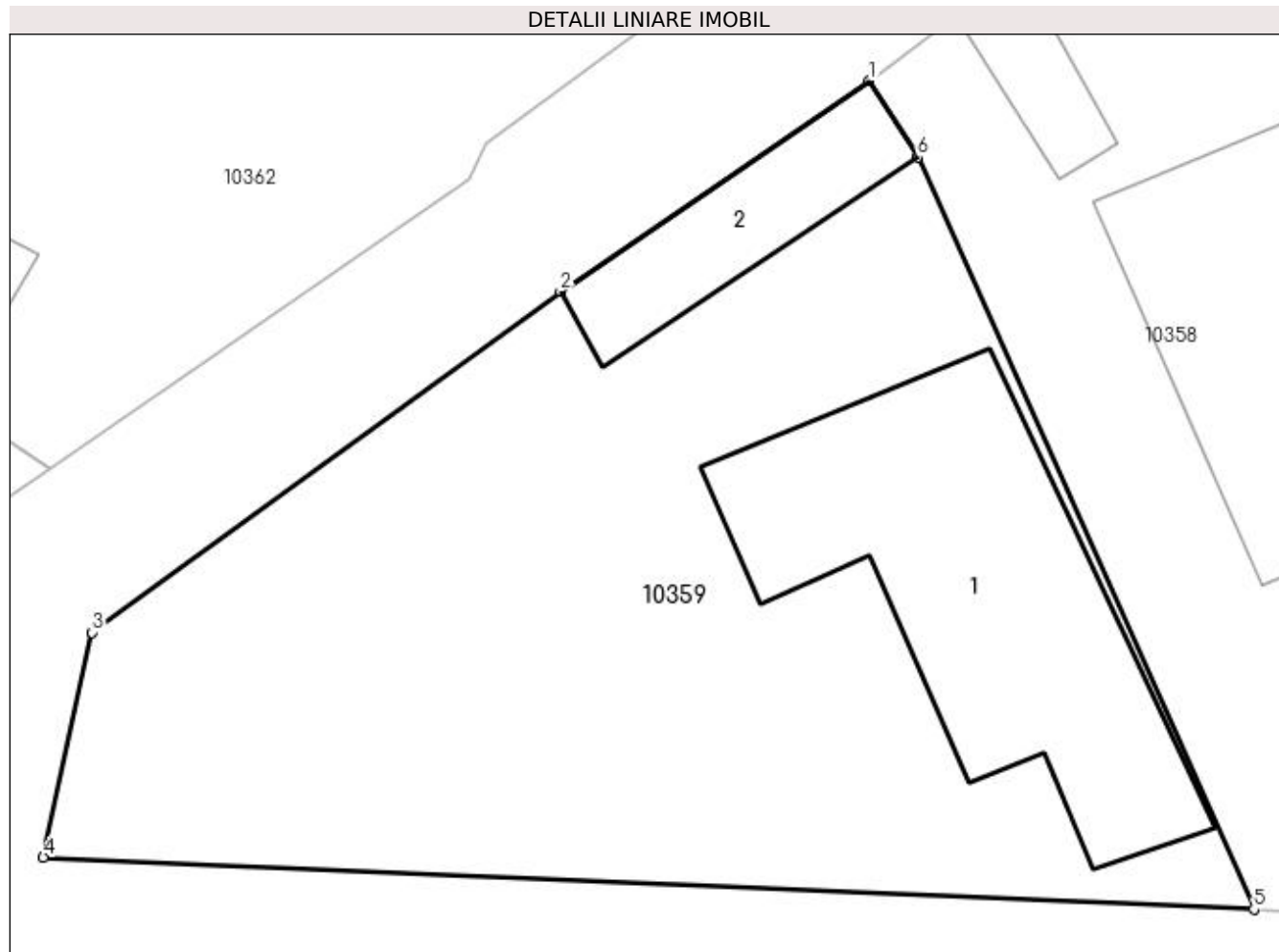
Inscrieri privind dezmembramintele dreptului de proprietate, drepturi reale de garanție și sarcini		Referințe
13198 / 01/02/2023		
Act Notarial nr. 288, din 31/01/2023 emis de NP Lupu Maria Luiza (; cvc);		
C1	Intabulare, drept de IPOTECA LEGALA, Valoare:0 (reprezentand contravaloarea obligatiei de intretinere) 1) LAMBĂ TĂNĂȘICA	A1, A1.1, A1.2
C2	Intabulare, drept de HABITATIEviagera 1) LAMBĂ TĂNĂȘICA	A1.1, A1.2

Anexa Nr. 1 La Partea I

Teren

Nr cadastral	Suprafața (mp)*	Observații / Referințe
21469	Din acte: 251 Masurata: 307	

* Suprafața este determinată în planul de proiecție Stereo 70.



Date referitoare la teren

Crt	Categorie folosință	Intra vilan	Suprafața (mp)	Tarla	Parcelă	Nr. topo	Observații / Referințe
1	curți constructii	DA	307	9	492	-	

Date referitoare la construcții

Crt	Număr	Destinație construcție	Supraf. (mp)	Situație juridică	Observații / Referințe
A1.1	21469-C1	construcții de locuințe	Din acte: 0 Masurata: 60	Cu acte	Nr. niveluri:1; S. construita la sol:60 mp; LOCUINTA
A1.2	21469-C2	construcții anexa	Din acte: 0 Masurata: 18	Cu acte	Nr. niveluri:1; S. construita la sol:18 mp; ANEXA

Lungime Segmente

1) Valorile lungimilor segmentelor sunt obținute din proiecție în plan.

Punct început	X / Y	Punct sfârșit	X / Y	Lungime segment (** (m)
1	584.620,267 390.142,874	2	584.613,117 390.138,016	8.644
2	584.613,117 390.138,016	3	584.602,286 390.130,121	13.403

Punct început	X / Y	Punct sfârşit	X / Y	Lungime segment (** (m)
3	584.602,286 390.130,121	4	584.601,153 390.124,918	5.325
4	584.601,153 390.124,918	5	584.629,164 390.123,723	28.036
5	584.629,164 390.123,723	6	584.621,385 390.141,12	19.057
6	584.621,385 390.141,12	1	584.620,267 390.142,874	2.08

** Lungimile segmentelor sunt determinate în planul de proiecție Stereo 70 și sunt rotunjite la 1 milimetru.

*** Distanța dintre puncte este formată din segmente cumulate ce sunt mai mici decât valoarea 1 milimetru.

**DATE DESPRE IMOBILUL NR. 10360**

Oficiul de Cadastru și Publicitate Imobiliară PRAHOVA
Biroul de Cadastru și Publicitate Imobiliară Ploiești

A. Partea I. Descrierea imobilului

TEREN Intravilan

Adresa: Loc. Pleasa, Nr. 3, Jud. Prahova

Nr. Crt	Nr cadastral Nr. topografic	Suprafața* (mp)	Observații / Referințe
A1		4.225	Sector cadastral:5 Teren imprejmuit;

B. Partea II. Proprietari și acte

Inscrieri privitoare la dreptul de proprietate și alte drepturi reale	Referințe
/	
Act Administrativ nr. 17, din 26/03/1999 emis de PRIMARIA COMUNEI BUCOV;	
B1	A1
Intabulare, drept de PROPRIETATE, dobandit prin Constituire, cota actuala 1/1, cota initiala 1/1	
1) UAT BUCOV, CIF:2843531	
OBSERVATII: DOMENIUL PUBLIC	

C. Partea III. SARCINI .

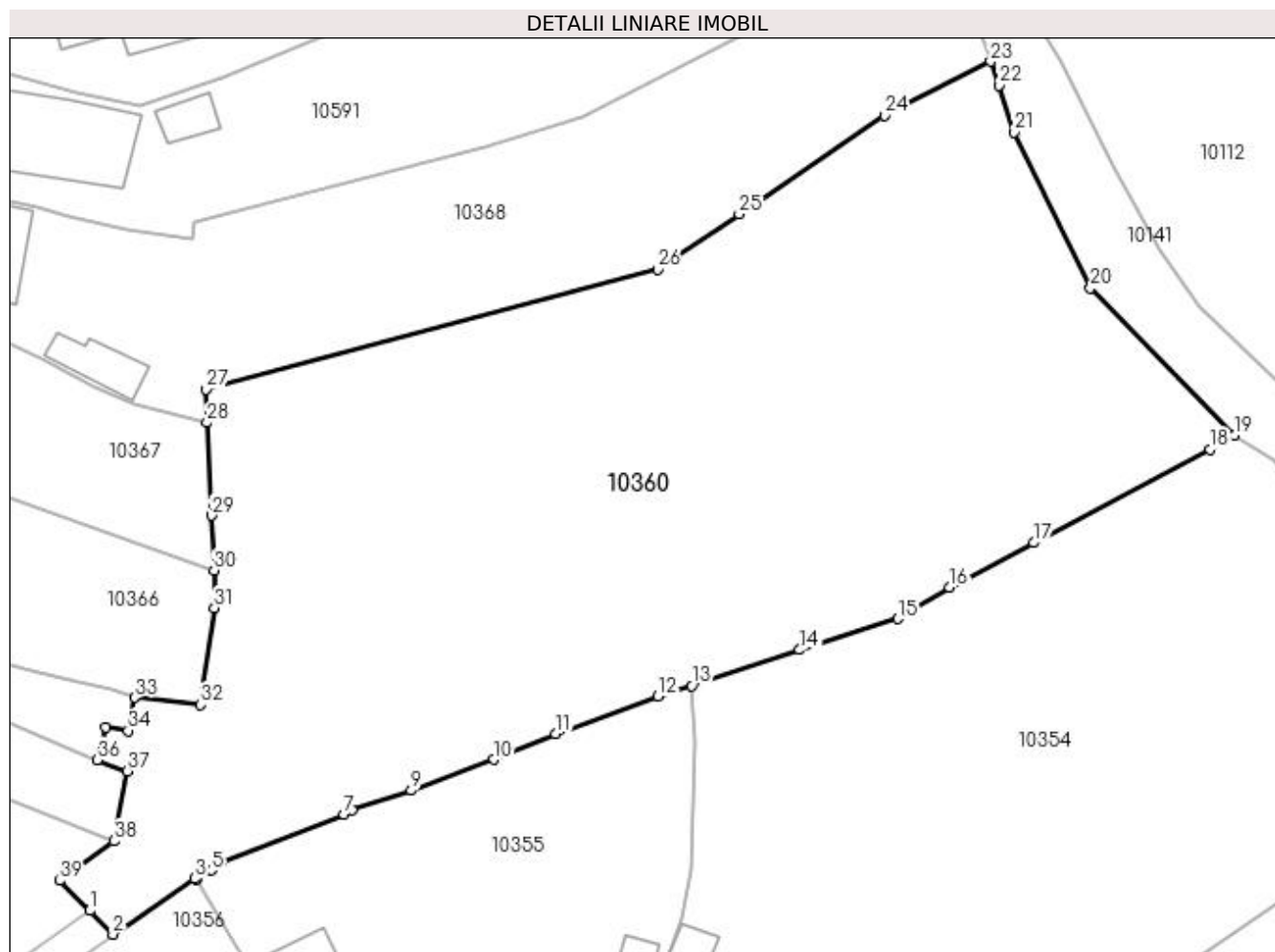
Inscrieri privind dezmembramintele dreptului de proprietate, drepturi reale de garanție și sarcini	Referințe
NU SUNT	

Anexa Nr. 1 La Partea I

Teren

Nr cadastral	Suprafața (mp)*	Observații / Referințe
	4.225	

* Suprafața este determinată în planul de proiecție Stereo 70.



Date referitoare la teren

Crt	Categorie folosință	Intra vilan	Suprafața (mp)	Tarla	Parcelă	Nr. topo	Observații / Referințe
1	curți construcții	DA	2.997	9	477	-	
2	arabil	DA	1.228	9	476	-	

Lungime Segmente

1) Valorile lungimilor segmentelor sunt obținute din proiecție în plan.

Punct început	X / Y	Punct sfârșit	X / Y	Lungime segment (** (m))
1	584.645,036 390.165,611	2	584.647,308 390.163,26	3.269
3	584.655,354 390.168,742	4	584.655,525 390.168,654	0.192
5	584.657,035 390.169,56	6	584.658,068 390.170,457	1.368
7	584.670,071 390.175,083	8	584.670,848 390.175,53	0.896

Punct început	X / Y	Punct sfârșit	X / Y	Lungime segment (** (m))
2	584.647,308 390.163,26	3	584.655,354 390.168,742	9.736
4	584.655,525 390.168,654	5	584.657,035 390.169,56	1.761
6	584.658,068 390.170,457	7	584.670,071 390.175,083	12.864
8	584.670,848 390.175,53	9	584.676,717 390.177,439	6.172

Punct început	X / Y	Punct sfârșit	X / Y	Lungime segment (** (m)
9	584.676,717 390.177,439	10	584.684,82 390.180,464	8.649
11	584.690,955 390.182,993	12	584.701,007 390.186,724	10.722
13	584.704,352 390.187,762	14	584.714,96 390.191,282	11.177
15	584.724,666 390.194,351	16	584.729,761 390.197,416	5.946
17	584.738,057 390.201,832	18	584.755,415 390.211,018	19.639
19	584.757,863 390.212,381	20	584.743,644 390.226,927	20.341
21	584.736,087 390.242,28	22	584.734,645 390.246,883	4.824
23	584.733,803 390.249,231	24	584.723,328 390.243,936	11.737
25	584.709,034 390.234,209	26	584.701,013 390.228,751	9.702
27	584.656,489 390.216,941	28	584.656,578 390.213,647	3.295
29	584.657,02 390.204,497	30	584.657,271 390.199,1	5.403
31	584.657,317 390.195,431	32	584.655,934 390.185,889	9.642
33	584.649,432 390.186,573	34	584.648,807 390.183,327	3.306
35	584.646,628 390.183,63	36	584.645,753 390.180,446	3.302
37	584.648,725 390.179,353	38	584.647,38 390.172,45	7.033
39	584.642,032 390.168,543	1	584.645,036 390.165,611	4.198

Punct început	X / Y	Punct sfârșit	X / Y	Lungime segment (** (m)
10	584.684,82 390.180,464	11	584.690,955 390.182,993	6.636
12	584.701,007 390.186,724	13	584.704,352 390.187,762	3.502
14	584.714,96 390.191,282	15	584.724,666 390.194,351	10.18
16	584.729,761 390.197,416	17	584.738,057 390.201,832	9.398
18	584.755,415 390.211,018	19	584.757,863 390.212,381	2.802
20	584.743,644 390.226,927	21	584.736,087 390.242,28	17.112
22	584.734,645 390.246,883	23	584.733,803 390.249,231	2.494
24	584.723,328 390.243,936	25	584.709,034 390.234,209	17.29
26	584.701,013 390.228,751	27	584.656,489 390.216,941	46.064
28	584.656,578 390.213,647	29	584.657,02 390.204,497	9.161
30	584.657,271 390.199,1	31	584.657,317 390.195,431	3.669
32	584.655,934 390.185,889	33	584.649,432 390.186,573	6.538
34	584.648,807 390.183,327	35	584.646,628 390.183,63	2.2
36	584.645,753 390.180,446	37	584.648,725 390.179,353	3.167
38	584.647,38 390.172,45	39	584.642,032 390.168,543	6.623

** Lungimile segmentelor sunt determinate în planul de proiecție Stereo 70 și sunt rotunjite la 1 milimetru.

*** Distanța dintre puncte este formată din segmente cumulate ce sunt mai mici decât valoarea 1 milimetru.

**DATE DESPRE IMOBILUL NR. 10361**

Oficiul de Cadastru și Publicitate Imobiliară PRAHOVA
Biroul de Cadastru și Publicitate Imobiliară Ploiești

A. Partea I. Descrierea imobilului

TEREN Intravilan

Nr. CF vechi:4840

Nr. cadastral vechi:11333

Adresa: Loc. Pleasa, Str Regele Carol I, Nr. 1, Jud. Prahova

Nr. Crt	Nr cadastral Nr. topografic	Suprafața* (mp)	Observații / Referințe
A1	21647	Din acte: 518 Masurata: 542	Sector cadastral:5 Teren imprejmuit;

Construcții

Crt	Nr cadastral Nr. topografic	Adresa	Observații / Referințe
A1.1	21647-C1	Loc. Pleasa, Str Regele Carol I, Nr. 1, Jud. Prahova	Nr. niveluri:1; S. construita la sol:196 mp; S. construita desfasurata:196 mp; SEDIU GRADINITA

B. Partea II. Proprietari și acte

Inscrieri privitoare la dreptul de proprietate și alte drepturi reale		Referințe
50512 / 01/10/2009		
Act Administrativ nr. 17, din 26/08/1999 emis de CONSILIUL LOCAL BUCOV (; adeverinta nr.8625/24.09.2009 emis de PRIMARIA COM. BUCOV;adeverinta nr.9625/20.09.2009 emis de PRIMARIA COM. BUCOV;adeverinta nr.8625/24.09.2009 emis de PRIMARIA BUCOV;);		
B1	Intabulare, drept de PROPRIETATE, dobandit prin Lege, cota actuala 1/1, cota initiala 1/1 1) COMUNA BUCOV , CIF:99999999999999, - DOMENIU PUBLIC	A1, A1.1
Act Administrativ nr. 8625, din 24/09/2009 emis de PRIMARIA BUCOV (; adeverinta nr.9625/20.09.2009 emis de PRIMARIA COM. BUCOV;adeverinta nr.8625/24.09.2009 emis de PRIMARIA COM. BUCOV;hotarare nr.17/26.08.1999 emis de CONSILIUL LOCAL BUCOV;);		
B2	Intabulare, drept de ADMINISTRARE, cota actuala 1/1, cota initiala 1/1 1) PRIMARIA COM. BUCOV , CIF:99999999999999	A1, A1.1

C. Partea III. SARCINI .

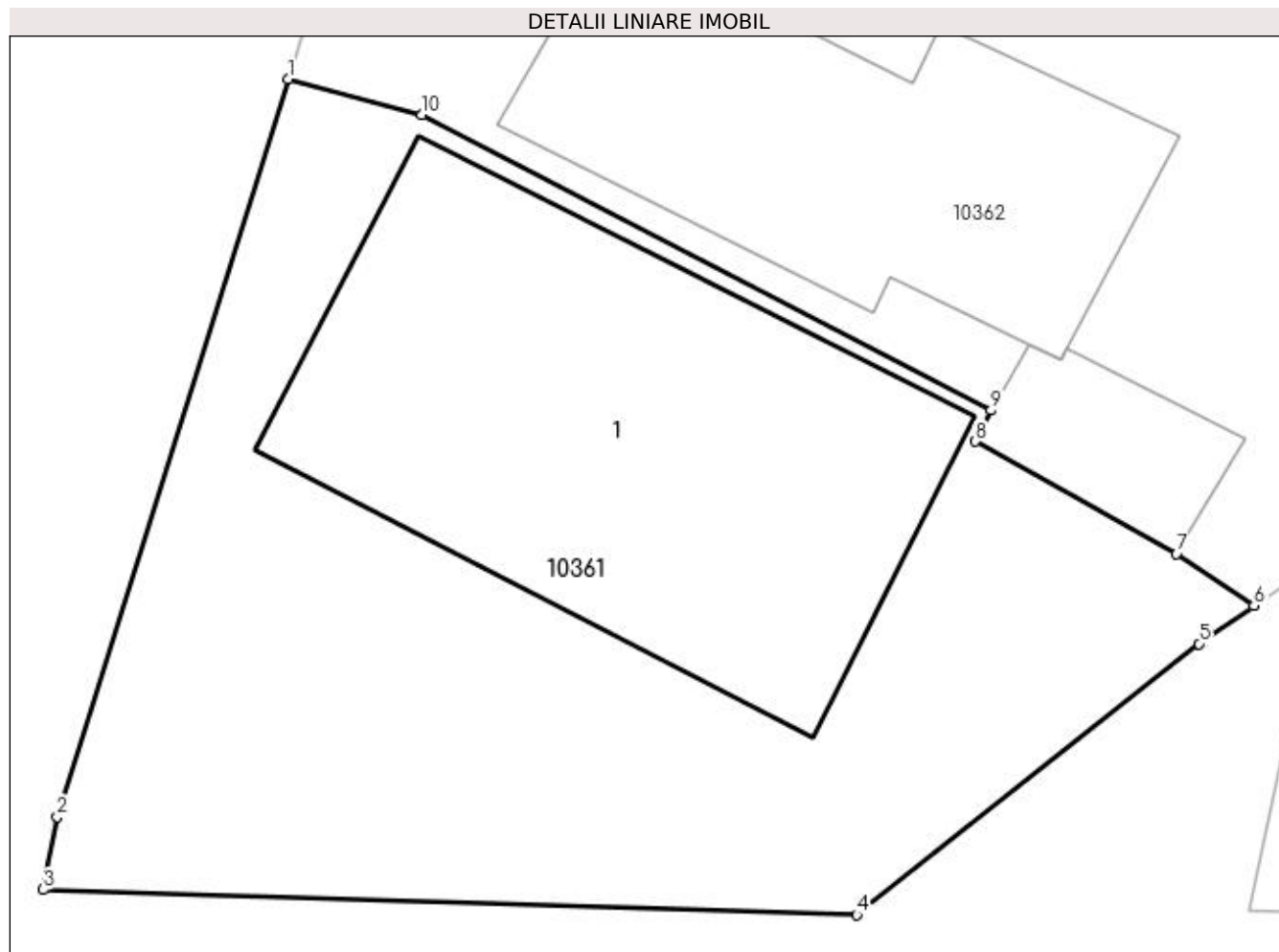
Inscrieri privind dezmembramintele dreptului de proprietate, drepturi reale de garanție și sarcini	Referințe
NU SUNT	

Anexa Nr. 1 La Partea I

Teren

Nr cadastral	Suprafața (mp)*	Observații / Referințe
21647	Din acte: 518 Masurata: 542	

* Suprafața este determinată în planul de proiecție Stereo 70.



Date referitoare la teren

Crt	Categorie folosință	Intravilan	Suprafața (mp)	Tarla	Parcelă	Nr. topo	Observații / Referințe
1	curți constructii	DA	542	9	490	-	

Date referitoare la construcții

Crt	Număr	Destinație construcție	Supraf. (mp)	Situație juridică	Observații / Referințe
A1.1	21647-C1	construcții administrative și social culturale	196	Cu acte	Nr. niveluri:1; S. construita la sol:196 mp; S. construita desfasurata:196 mp; SEDIU GRADINITA

Lungime Segmente

1) Valorile lungimilor segmentelor sunt obținute din proiecție în plan.

Punct început	X / Y	Punct sfârșit	X / Y	Lungime segment (** (m)
1	584.572,728 390.149,493	2	584.565,886 390.127,663	22.877
2	584.565,886 390.127,663	3	584.565,468 390.125,512	2.191
3	584.565,468 390.125,512	4	584.589,548 390.124,769	24.091

Punct început	X / Y	Punct sfârşit	X / Y	Lungime segment (** (m)
4	584.589,548 390.124,769	5	584.599,673 390.132,79	12.917
5	584.599,673 390.132,79	6	584.601,303 390.133,914	1.98
6	584.601,303 390.133,914	7	584.599,015 390.135,46	2.761
7	584.599,015 390.135,46	8	584.593,056 390.138,774	6.819
8	584.593,056 390.138,774	9	584.593,524 390.139,698	1.036
9	584.593,524 390.139,698	10	584.576,675 390.148,442	18.983
10	584.576,675 390.148,442	1	584.572,728 390.149,493	4.085

** Lungimile segmentelor sunt determinate în planul de proiecție Stereo 70 și sunt rotunjite la 1 milimetru.

*** Distanța dintre puncte este formată din segmente cumulate ce sunt mai mici decât valoarea 1 milimetru.

**DATE DESPRE IMOBILUL NR. 10362**

Oficiul de Cadastru și Publicitate Imobiliară PRAHOVA
Biroul de Cadastru și Publicitate Imobiliară Ploiești

A. Partea I. Descrierea imobilului

TEREN Intravilan

Adresa: Loc. Pleasa, Nr. 216###218, Jud. Prahova

Nr. Crt	Nr cadastral Nr. topografic	Suprafața* (mp)	Observații / Referințe
A1		Din acte: 1.600 Masurata: 1.528	Sector cadastral:5 Teren imprejmuit;

B. Partea II. Proprietari și acte

Inscrieri privitoare la dreptul de proprietate și alte drepturi reale		Referințe
/		
Act Administrativ nr. 83878, din 30/11/2002 emis de CJSDPAT PRAHOVA (TITLU DE PROPRIETATE;);		
B1	Intabulare, drept de PROPRIETATE, dobandit prin Reconstituire, cota actuala 1/1, cota initiala 1/1 1) VASILE MIRCEA 2) DINESCU GEORGETA 3) VASILE CONSTANTIN	A1

C. Partea III. SARCINI .

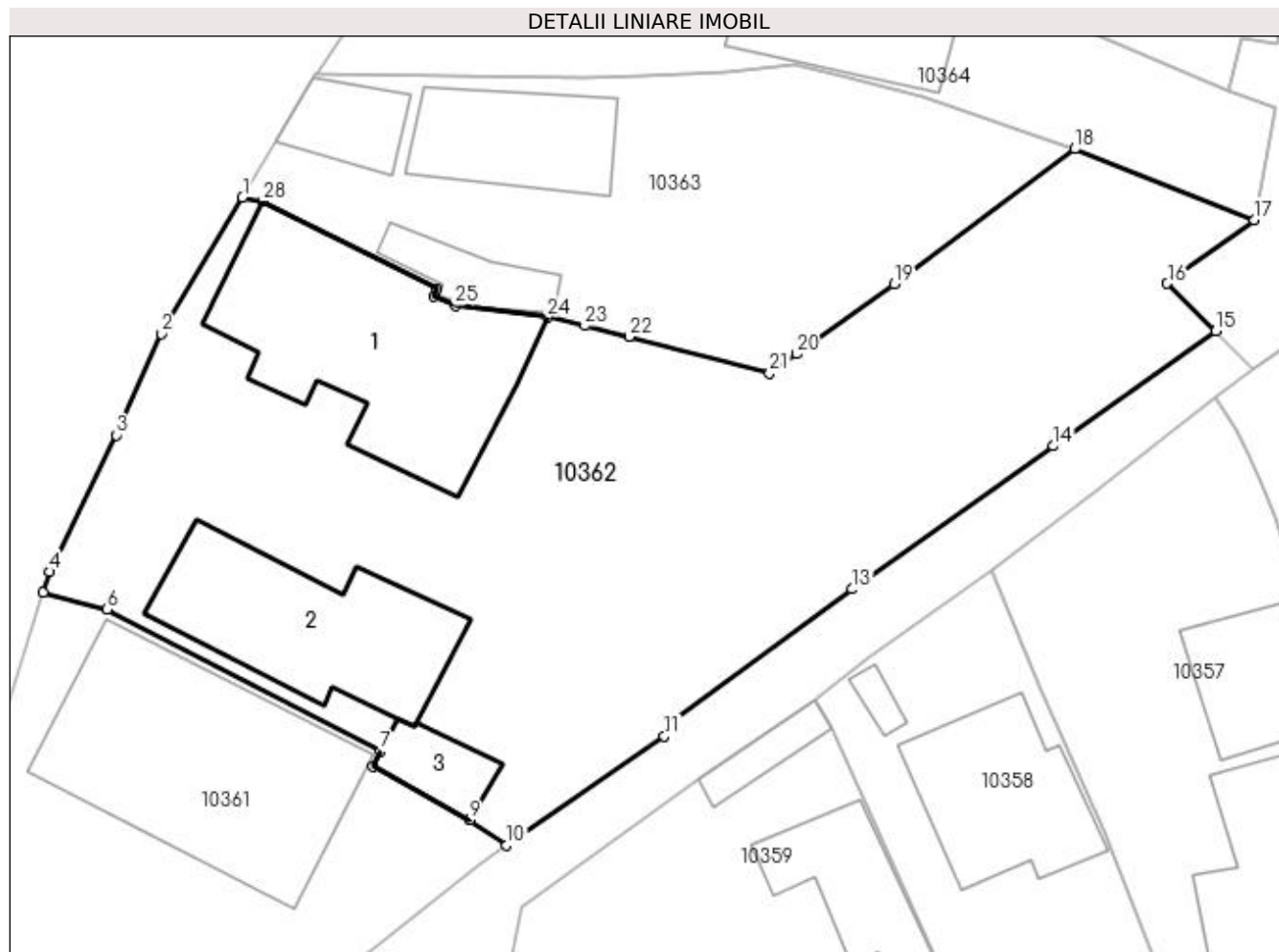
Inscrieri privind dezmembramintele dreptului de proprietate, drepturi reale de garanție și sarcini	Referințe
NU SUNT	

Anexa Nr. 1 La Partea I

Teren

Nr cadastral	Suprafața (mp)*	Observații / Referințe
	Din acte: 1.600 Masurata: 1.528	

* Suprafața este determinată în planul de proiecție Stereo 70.



Date referitoare la teren

Crt	Categorie folosință	Intra vilan	Suprafața (mp)	Tarla	Parcelă	Nr. topo	Observații / Referințe
1	curți constructii	DA	927	9	489	-	
2	arabil	DA	601	9	487	-	

Date referitoare la construcții

Crt	Număr	Destinație construcție	Supraf. (mp)	Situație juridică	Observații / Referințe
A1.1	-C1	construcții de locuințe	Din acte: 0 Masurata: 188	Fara acte	Nr. niveluri:1; S. construita la sol:188 mp; S. construita desfasurata:188 mp;
A1.2	-C2	construcții de locuințe	Din acte: 0 Masurata: 127	Fara acte	Nr. niveluri:1; S. construita la sol:127 mp; S. construita desfasurata:127 mp;
A1.3	-C3	construcții anexa	Din acte: 0 Masurata: 26	Fara acte	Nr. niveluri:1; S. construita la sol:26 mp; S. construita desfasurata:26 mp;

Lungime Segmente

1) Valorile lungimilor segmentelor sunt obținute din proiecție în plan.

Punct început	X / Y	Punct sfârșit	X / Y	Lungime segment (** (m)
1	584.585,019 390.173,855	2	584.580,013 390.165,432	9.798
3	584.577,23 390.159,19	4	584.573,126 390.150,762	9.374
5	584.572,728 390.149,493	6	584.576,675 390.148,442	4.085
7	584.593,524 390.139,698	8	584.593,056 390.138,774	1.036
9	584.599,015 390.135,46	10	584.601,303 390.133,914	2.761
11	584.611,027 390.140,618	12	584.611,403 390.141,432	0.897
13	584.622,593 390.149,693	14	584.635,022 390.158,508	15.238
15	584.645,036 390.165,611	16	584.642,032 390.168,543	4.198
17	584.647,38 390.172,45	18	584.636,339 390.176,83	11.878
19	584.625,178 390.168,498	20	584.619,179 390.164,189	7.386
21	584.617,518 390.163,02	22	584.608,849 390.165,268	8.956
23	584.606,131 390.165,922	24	584.603,798 390.166,452	2.392
25	584.598,126 390.167,194	26	584.596,793 390.167,77	1.452
27	584.596,971 390.168,181	28	584.586,276 390.173,605	11.992

Punct început	X / Y	Punct sfârșit	X / Y	Lungime segment (** (m)
2	584.580,013 390.165,432	3	584.577,23 390.159,19	6.834
4	584.573,126 390.150,762	5	584.572,728 390.149,493	1.33
6	584.576,675 390.148,442	7	584.593,524 390.139,698	18.983
8	584.593,056 390.138,774	9	584.599,015 390.135,46	6.819
10	584.601,303 390.133,914	11	584.611,027 390.140,618	11.811
12	584.611,403 390.141,432	13	584.622,593 390.149,693	13.909
14	584.635,022 390.158,508	15	584.645,036 390.165,611	12.277
16	584.642,032 390.168,543	17	584.647,38 390.172,45	6.623
18	584.636,339 390.176,83	19	584.625,178 390.168,498	13.928
20	584.619,179 390.164,189	21	584.617,518 390.163,02	2.031
22	584.608,849 390.165,268	23	584.606,131 390.165,922	2.796
24	584.603,798 390.166,452	25	584.598,126 390.167,194	5.72
26	584.596,793 390.167,77	27	584.596,971 390.168,181	0.448
28	584.586,276 390.173,605	1	584.585,019 390.173,855	1.282

** Lungimile segmentelor sunt determinate în planul de proiecție Stereo 70 și sunt rotunjite la 1 milimetru.

*** Distanța dintre puncte este formată din segmente cumulate ce sunt mai mici decât valoarea 1 milimetru.

**DATE DESPRE IMOBILUL NR. 10363**

Oficiul de Cadastru și Publicitate Imobiliară PRAHOVA
Biroul de Cadastru și Publicitate Imobiliară Ploiești

A. Partea I. Descrierea imobilului

TEREN Intravilan

Adresa: Loc. Pleasa, Str Regele Carol I, Nr. 222###220, Jud. Prahova

Nr. Crt	Nr cadastral Nr. topografic	Suprafața* (mp)	Observații / Referințe
A1	23072	Din acte: 559 Masurata: 619	Sector cadastral:5 Teren imprejmuit;

Construcții

Crt	Nr cadastral Nr. topografic	Adresa	Observații / Referințe
A1.2	23072-C2	Loc. Pleasa, Str Regele Carol I, Nr. 222###220, Jud. Prahova	Nr. niveluri:1; S. construita la sol:29 mp; S. construita desfasurata:29 mp;

B. Partea II. Proprietari și acte

Inscrieri privitoare la dreptul de proprietate și alte drepturi reale		Referințe
/		
Act Notarial nr. 2461, din 21/06/2006 emis de NP MEIROSU CARMEN;		
B1	Intabulare, drept de PROPRIETATE, dobandit prin Conventie, cota actuala 25/306, cota initiala 50/612 1) VASILE ILIE 2) VASILE VIORICA	A1
B2	Intabulare, drept de PROPRIETATE, dobandit prin Conventie, cota actuala 1/1, cota initiala 1/1 1) VASILE ILIE 2) VASILE VIORICA	A1.2
Act Normativ nr. 7, din 13/03/1996 emis de PARLAMENTUL ROMANIEI;		
B3	Intabulare, drept de PROPRIETATE, dobandit prin Lege, cota actuala 281/306, cota initiala 562/612 1) NEIDENTIFICAT NEIDENTIFICAT, CIF:00000000000000	A1

C. Partea III. SARCINI .

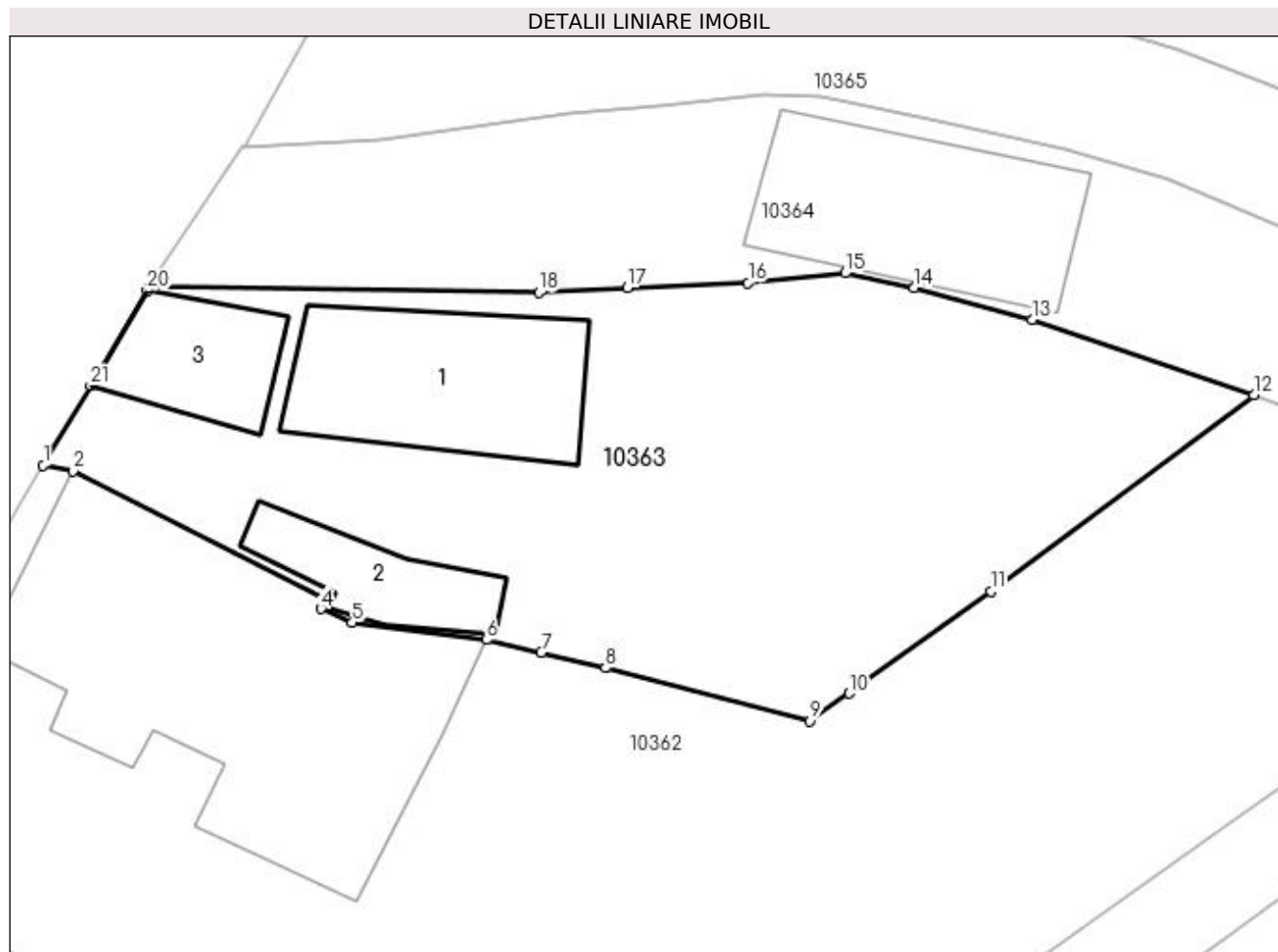
Inscrieri privind dezmembramintele dreptului de proprietate, drepturi reale de garanție și sarcini	Referințe
NU SUNT	

Anexa Nr. 1 La Partea I

Teren

Nr cadastral	Suprafața (mp)*	Observații / Referințe
23072	Din acte: 559 Masurata: 619	

* Suprafața este determinată în planul de proiecție Stereo 70.



Date referitoare la teren

Crt	Categorie folosință	Intravilan	Suprafața (mp)	Tarla	Parcelă	Nr. topo	Observații / Referințe
1	curți constructii	DA	619	9	485	-	

Date referitoare la construcții

Crt	Număr	Destinație construcție	Supraf. (mp)	Situație juridică	Observații / Referințe
A1.1	23072-C1	construcții de locuințe	Din acte: 0 Masurata: 71	Fara acte	Nr. niveluri:1; S. construita la sol:71 mp; S. construita desfasurata:71 mp;
A1.2	23072-C2	construcții de locuințe	29	Cu acte	Nr. niveluri:1; S. construita la sol:29 mp; S. construita desfasurata:29 mp;
A1.3	23072-C3	construcții anexa	Din acte: 0 Masurata: 33	Fara acte	Nr. niveluri:1; S. construita la sol:33 mp; S. construita desfasurata:34 mp;

Lungime Segmente

1) Valorile lungimilor segmentelor sunt obținute din proiecție în plan.

Punct început	X / Y	Punct sfârșit	X / Y	Lungime segment (** (m)
1	584.585,019 390.173,855	2	584.586,276 390.173,605	1.282

Punct început	X / Y	Punct sfârșit	X / Y	Lungime segment (** (m)
2	584.586,276 390.173,605	3	584.596,971 390.168,181	11.992

Punct început	X / Y	Punct sfârșit	X / Y	Lungime segment (** (m)
3	584.596,971 390.168,181	4	584.596,793 390.167,77	0.448
5	584.598,126 390.167,194	6	584.603,798 390.166,452	5.72
7	584.606,131 390.165,922	8	584.608,849 390.165,268	2.796
9	584.617,518 390.163,02	10	584.619,179 390.164,189	2.031
11	584.625,178 390.168,498	12	584.636,339 390.176,83	13.928
13	584.626,933 390.180,035	14	584.621,936 390.181,377	5.174
15	584.619,007 390.181,992	16	584.614,898 390.181,588	4.129
17	584.609,77 390.181,38	18	584.606,033 390.181,168	3.743
19	584.589,516 390.181,422	20	584.589,412 390.181,248	0.203
21	584.587,021 390.177,224	1	584.585,019 390.173,855	3.919

Punct început	X / Y	Punct sfârșit	X / Y	Lungime segment (** (m)
4	584.596,793 390.167,77	5	584.598,126 390.167,194	1.452
6	584.603,798 390.166,452	7	584.606,131 390.165,922	2.392
8	584.608,849 390.165,268	9	584.617,518 390.163,02	8.956
10	584.619,179 390.164,189	11	584.625,178 390.168,498	7.386
12	584.636,339 390.176,83	13	584.626,933 390.180,035	9.937
14	584.621,936 390.181,377	15	584.619,007 390.181,992	2.993
16	584.614,898 390.181,588	17	584.609,77 390.181,38	5.132
18	584.606,033 390.181,168	19	584.589,516 390.181,422	16.519
20	584.589,412 390.181,248	21	584.587,021 390.177,224	4.681

** Lungimile segmentelor sunt determinate în planul de proiecție Stereo 70 și sunt rotunjite la 1 milimetru.

*** Distanța dintre puncte este formată din segmente cumulate ce sunt mai mici decât valoarea 1 milimetru.

**DATE DESPRE IMOBILUL NR. 10364**

Oficiul de Cadastru și Publicitate Imobiliară PRAHOVA
Biroul de Cadastru și Publicitate Imobiliară Ploiești

A. Partea I. Descrierea imobilului

TEREN Intravilan

Nr. CF vechi:3579
Nr. cadastral vechi:10740

Adresa: Loc. Pleasa, Str Regele Carol I, Nr. 224, Jud. Prahova

Nr. Crt	Nr cadastral Nr. topografic	Suprafața* (mp)	Observații / Referințe
A1	20971	Din acte: 456 Masurata: 412	Sector cadastral:5 Teren imprejmuit;

Construcții

Crt	Nr cadastral Nr. topografic	Adresa	Observații / Referințe
A1.1	20971-C1	Loc. Pleasa, Str Regele Carol I, Nr. 224, Jud. Prahova	Nr. niveluri:1; S. construita la sol:81 mp; S. construita desfasurata:81 mp; LOCUINTA cu Su = 35,57 mp. si Sc = 42,20 mp

B. Partea II. Proprietari și acte

Inscrieri privitoare la dreptul de proprietate și alte drepturi reale		Referințe
34140 / 20/05/2008		
Act Notarial nr. 3037, din 19/05/2008 emis de NP IVAN CONSTANTIN;		
B1	Intabulare, drept de PROPRIETATE, dobandit prin Conventie, cota actuala 1/1, cota initiala 1/1 1) MARIN MIHAELA FLORINA 2) MARIN DAN	A1
B2	Intabulare, drept de PROPRIETATE, dobandit prin Conventie, cota actuala 1/1, cota initiala 1/1 1) MARIN MIHAELA FLORINA 2) MARIN DAN	A1.1

C. Partea III. SARCINI

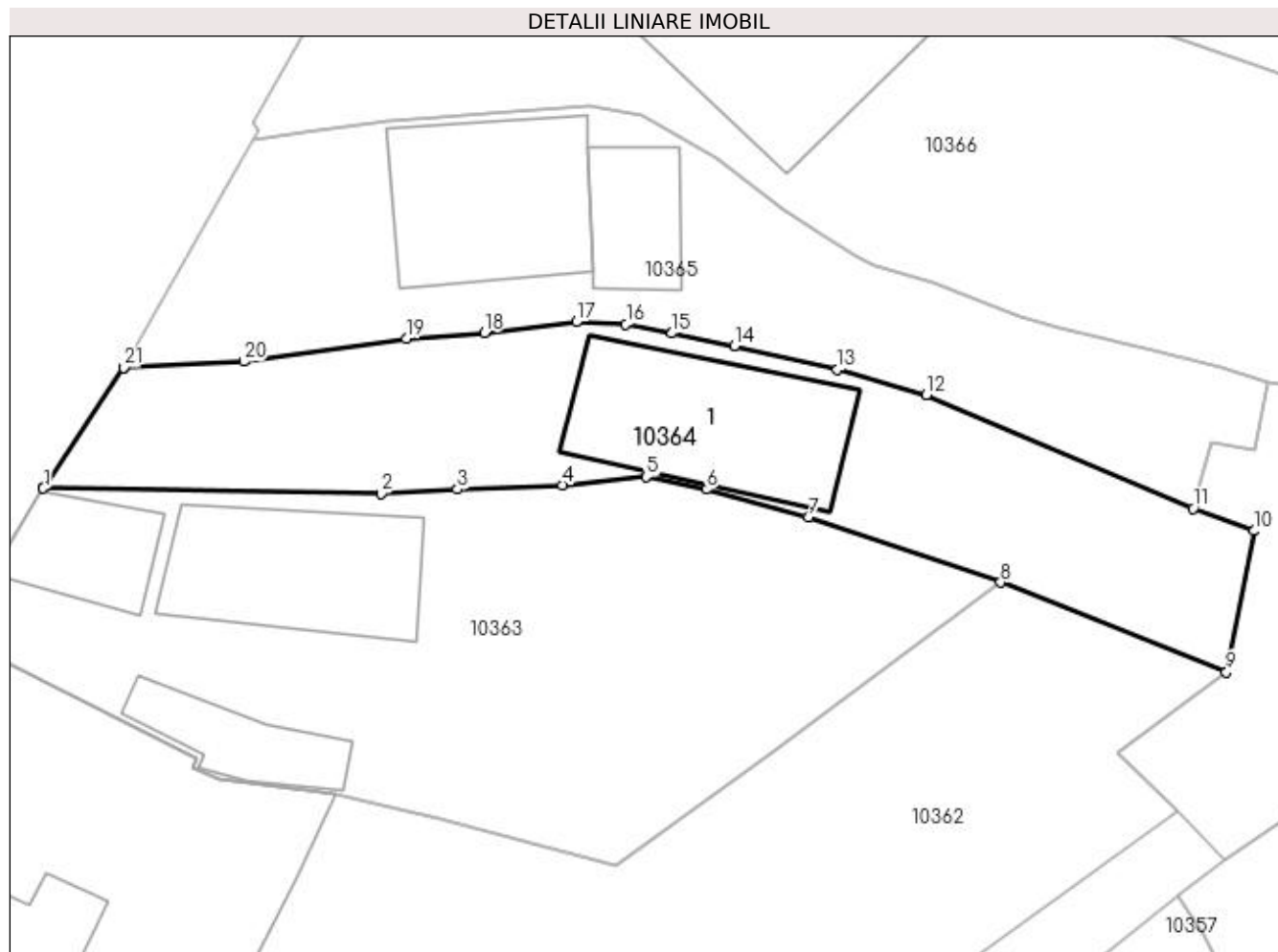
Inscrieri privind dezmembramintele dreptului de proprietate, drepturi reale de garanție și sarcini		Referințe
126985 / 21/12/2015		
Act Administrativ nr. 1277, din 16/12/2015 emis de Ex. Jud. ROSU ORTANSA ADRIANA;		
C1	se noteaza urmarirea silita imobiliara pentru recuperarea sumei de 13511,42 lei (reprezentand suma de 11735,43 lei debit si suma de 1775,99 lei reprezentand cheltuieli de executare) in favoarea creditoarei SC RALFI SA, la cererea executorului judecatoresc Rosu Ortansa Adriana (asupra cotei parti din imobil proprietatea Marin Mihaela Florina)	A1, A1.1

Anexa Nr. 1 La Partea I

Teren

Nr cadastral	Suprafața (mp)*	Observații / Referințe
20971	Din acte: 456 Masurata: 412	

* Suprafața este determinată în planul de proiecție Stereo 70.



Date referitoare la teren

Crt	Categorie folosință	Intra vilan	Suprafața (mp)	Tarla	Parcelă	Nr. topo	Observații / Referințe
1	curți constructii	DA	412	9	484	-	

Date referitoare la construcții

Crt	Număr	Destinație construcție	Supraf. (mp)	Situație juridică	Observații / Referințe
A1.1	20971-C1	construcții de locuințe	Din acte: 42 Masurata: 81	Cu acte	Nr. niveluri:1; S. construita la sol:81 mp; S. construita desfasurata:81 mp; LOCUINTA cu Su = 35,57 mp. si Sc = 42,20 mp

Lungime Segmente

1) Valorile lungimilor segmentelor sunt obținute din proiecție în plan.

Punct început	X / Y	Punct sfârșit	X / Y	Lungime segment (** (m)	Punct început	X / Y	Punct sfârșit	X / Y	Lungime segment (** (m)
1	584.589,516 390.181,422	2	584.606,033 390.181,168	16.519	2	584.606,033 390.181,168	3	584.609,77 390.181,38	3.743
3	584.609,77 390.181,38	4	584.614,898 390.181,588	5.132	4	584.614,898 390.181,588	5	584.619,007 390.181,992	4.129
5	584.619,007 390.181,992	6	584.621,936 390.181,377	2.993	6	584.621,936 390.181,377	7	584.626,933 390.180,035	5.174

Punct început	X / Y	Punct sfârșit	X / Y	Lungime segment (** (m)
7	584.626,933 390.180,035	8	584.636,339 390.176,83	9.937
9	584.647,38 390.172,45	10	584.648,725 390.179,353	7.033
11	584.645,753 390.180,446	12	584.632,712 390.186,0	14.174
13	584.628,349 390.187,227	14	584.623,325 390.188,395	5.158
15	584.620,263 390.189,008	16	584.618,008 390.189,456	2.299
17	584.615,583 390.189,56	18	584.611,091 390.189,044	4.522
19	584.607,267 390.188,76	20	584.599,32 390.187,638	8.026
21	584.593,461 390.187,329	22	584.593,45 390.187,32	0.014
23	584.589,55 390.181,48	1	584.589,516 390.181,422	0.067

Punct început	X / Y	Punct sfârșit	X / Y	Lungime segment (** (m)
8	584.636,339 390.176,83	9	584.647,38 390.172,45	11.878
10	584.648,725 390.179,353	11	584.645,753 390.180,446	3.167
12	584.632,712 390.186,0	13	584.628,349 390.187,227	4.532
14	584.623,325 390.188,395	15	584.620,263 390.189,008	3.123
16	584.618,008 390.189,456	17	584.615,583 390.189,56	2.427
18	584.611,091 390.189,044	19	584.607,267 390.188,76	3.835
20	584.599,32 390.187,638	21	584.593,461 390.187,329	5.867
22	584.593,45 390.187,32	23	584.589,55 390.181,48	7.023

** Lungimile segmentelor sunt determinate în planul de proiecție Stereo 70 și sunt rotunjite la 1 milimetru.

*** Distanța dintre puncte este formată din segmente cumulate ce sunt mai mici decât valoarea 1 milimetru.

**DATE DESPRE IMOBILUL NR. 10365**

Oficiul de Cadastru și Publicitate Imobiliară PRAHOVA
Biroul de Cadastru și Publicitate Imobiliară Ploiești

A. Partea I. Descrierea imobilului

TEREN Intravilan

Adresa: Loc. Pleasa, Str Regele Carol I, Nr. 226, Jud. Prahova

Nr. Crt	Nr cadastral Nr. topografic	Suprafața* (mp)	Observații / Referințe
A1	22309	Din acte: 500 Masurata: 436	Sector cadastral:5 Teren imprejmuit;

Construcții

Crt	Nr cadastral Nr. topografic	Adresa	Observații / Referințe
A1.1	22309-C1	Loc. Pleasa, Str Regele Carol I, Nr. 226, Jud. Prahova	Nr. niveluri:1; S. construita la sol:75 mp; S. construita desfasurata:75 mp;
A1.2	22309-C2	Loc. Pleasa, Str Regele Carol I, Nr. 226, Jud. Prahova	Nr. niveluri:1; S. construita la sol:30 mp; S. construita desfasurata:30 mp;

B. Partea II. Proprietari și acte

Inscrieri privitoare la dreptul de proprietate și alte drepturi reale		Referințe
25270 / 10/05/2011		
Act Notarial nr. 955, din 09/05/2011 emis de NP LUPU MARIA LUIZA;		
B2	Intabulare, drept de PROPRIETATEcumparare ca bun propriu, dobandit prin Conventie, cota actuala 1/1, cota initiala 1/1 1) DRAGOMIR ELENA PETRITA	A1, A1.1, A1.2

C. Partea III. SARCINI

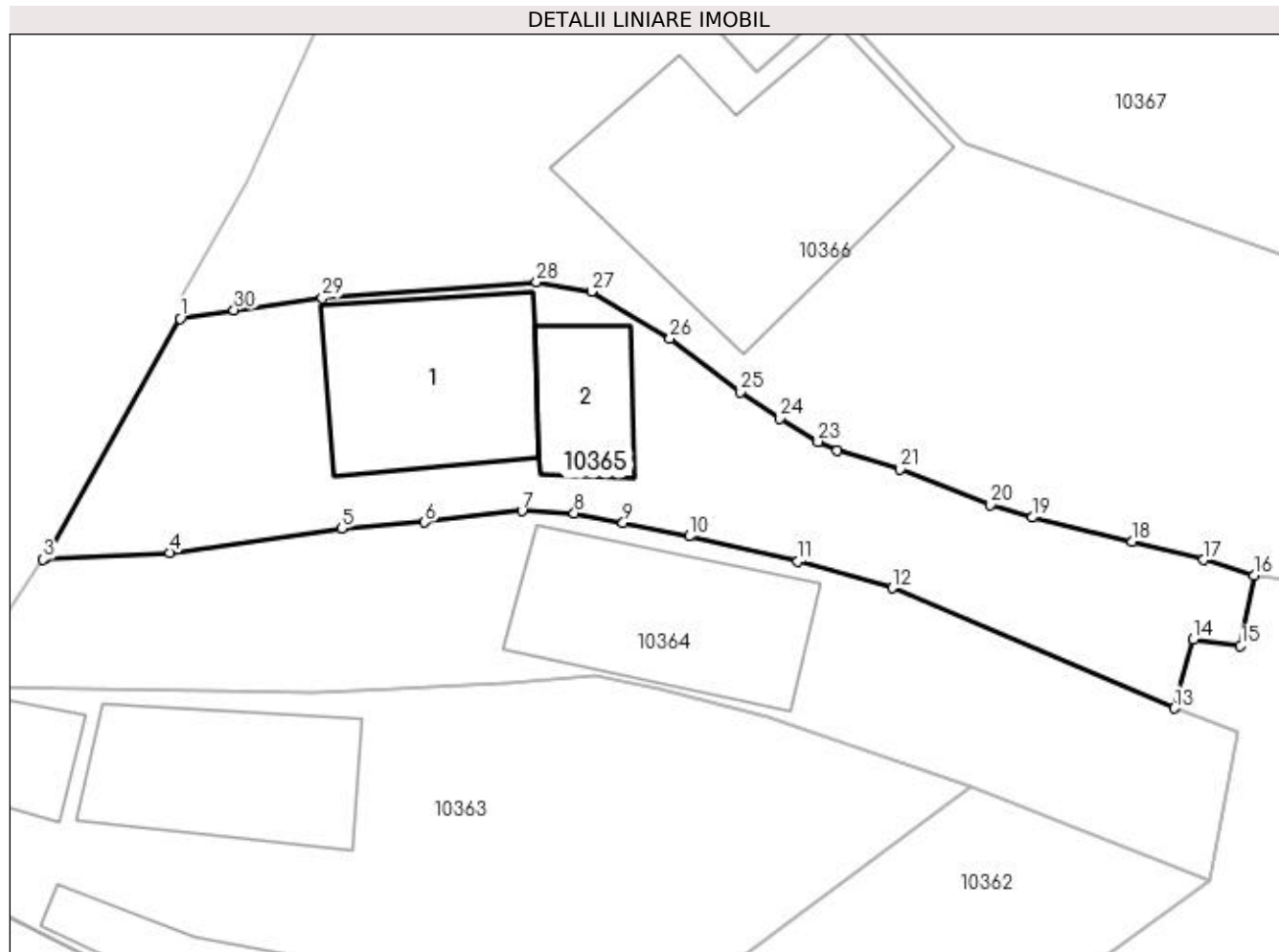
Inscrieri privind dezmembramintele dreptului de proprietate, drepturi reale de garanție și sarcini		Referințe
25270 / 10/05/2011		
Act Notarial nr. 955, din 09/05/2011 emis de NP LUPU MARIA LUIZA;		
C1	Intabulare, drept de UZUFRACT VIAGER, cota actuala 1/1, cota initiala 1/1 1) DRAGOMIR PETRE 2) DRAGOMIR LUCRETIA	A1, A1.1, A1.2

Anexa Nr. 1 La Partea I

Teren

Nr cadastral	Suprafața (mp)*	Observații / Referințe
22309	Din acte: 500 Masurata: 436	

* Suprafața este determinată în planul de proiecție Stereo 70.



Date referitoare la teren

Crt	Categorie folosință	Intra vilan	Suprafața (mp)	Tarla	Parcelă	Nr. topo	Observații / Referințe
1	curți constructii	DA	436	9	481	-	

Date referitoare la construcții

Crt	Număr	Destinație construcție	Supraf. (mp)	Situație juridică	Observații / Referințe
A1.1	22309-C1	construcții de locuințe	Din acte: 61 Masurata: 75	Cu acte	Nr. niveluri:1; S. construita la sol:75 mp; S. construita desfasurata:75 mp;
A1.2	22309-C2	construcții de locuințe	Din acte: 26 Masurata: 30	Cu acte	Nr. niveluri:1; S. construita la sol:30 mp; S. construita desfasurata:30 mp;

Lungime Segmente

1) Valorile lungimilor segmentelor sunt obținute din proiecție în plan.

Punct început	X / Y	Punct sfârșit	X / Y	Lungime segment (** (m)
1	584.599,794 390.198,461	2	584.593,56 390.187,415	12.684
3	584.593,461 390.187,329	4	584.599,32 390.187,638	5.867

Punct început	X / Y	Punct sfârșit	X / Y	Lungime segment (** (m)
2	584.593,56 390.187,415	3	584.593,461 390.187,329	0.131
4	584.599,32 390.187,638	5	584.607,267 390.188,76	8.026

Punct început	X / Y	Punct sfârșit	X / Y	Lungime segment (** (m)
5	584.607,267 390.188,76	6	584.611,091 390.189,044	3.835
7	584.615,583 390.189,56	8	584.618,008 390.189,456	2.427
9	584.620,263 390.189,008	10	584.623,325 390.188,395	3.123
11	584.628,349 390.187,227	12	584.632,712 390.186,0	4.532
13	584.645,753 390.180,446	14	584.646,628 390.183,63	3.302
15	584.648,807 390.183,327	16	584.649,432 390.186,573	3.306
17	584.647,113 390.187,309	18	584.643,808 390.188,148	3.41
19	584.639,187 390.189,26	20	584.637,253 390.189,847	2.021
21	584.633,065 390.191,49	22	584.630,169 390.192,357	3.023
23	584.629,277 390.192,762	24	584.627,519 390.193,848	2.066
25	584.625,698 390.195,07	26	584.622,43 390.197,527	4.089
27	584.618,801 390.199,701	28	584.616,27 390.200,145	2.57
29	584.606,371 390.199,409	30	584.602,283 390.198,855	4.125

Punct început	X / Y	Punct sfârșit	X / Y	Lungime segment (** (m)
6	584.611,091 390.189,044	7	584.615,583 390.189,56	4.522
8	584.618,008 390.189,456	9	584.620,263 390.189,008	2.299
10	584.623,325 390.188,395	11	584.628,349 390.187,227	5.158
12	584.632,712 390.186,0	13	584.645,753 390.180,446	14.174
14	584.646,628 390.183,63	15	584.648,807 390.183,327	2.2
16	584.649,432 390.186,573	17	584.647,113 390.187,309	2.433
18	584.643,808 390.188,148	19	584.639,187 390.189,26	4.753
20	584.637,253 390.189,847	21	584.633,065 390.191,49	4.499
22	584.630,169 390.192,357	23	584.629,277 390.192,762	0.98
24	584.627,519 390.193,848	25	584.625,698 390.195,07	2.193
26	584.622,43 390.197,527	27	584.618,801 390.199,701	4.23
28	584.616,27 390.200,145	29	584.606,371 390.199,409	9.926
30	584.602,283 390.198,855	1	584.599,794 390.198,461	2.52

** Lungimile segmentelor sunt determinate în planul de proiecție Stereo 70 și sunt rotunjite la 1 milimetru.

*** Distanța dintre puncte este formată din segmente cumulate ce sunt mai mici decât valoarea 1 milimetru.

**DATE DESPRE IMOBILUL NR. 10366**

Oficiul de Cadastru și Publicitate Imobiliară PRAHOVA
Biroul de Cadastru și Publicitate Imobiliară Ploiești

A. Partea I. Descrierea imobilului

TEREN Intravilan

Adresa: Loc. Pleasa, Str Regele Carol I, Nr. 228, Jud. Prahova

Nr. Crt	Nr cadastral Nr. topografic	Suprafața* (mp)	Observații / Referințe
A1		Din acte: 715 Masurata: 820	Sector cadastral:5 Teren imprejmuit;

B. Partea II. Proprietari și acte

Inscrieri privitoare la dreptul de proprietate și alte drepturi reale		Referințe
/		
Act Administrativ nr. 25127, din 14/09/1994 emis de CJSDPAT PRAHOVA (TITLU DE PROPRIETATE;);		
B1	Intabulare, drept de PROPRIETATE, dobandit prin Reconstituire, cota actuala 1/1, cota initiala 1/1 1) IORDACHE MARIA	A1

C. Partea III. SARCINI .

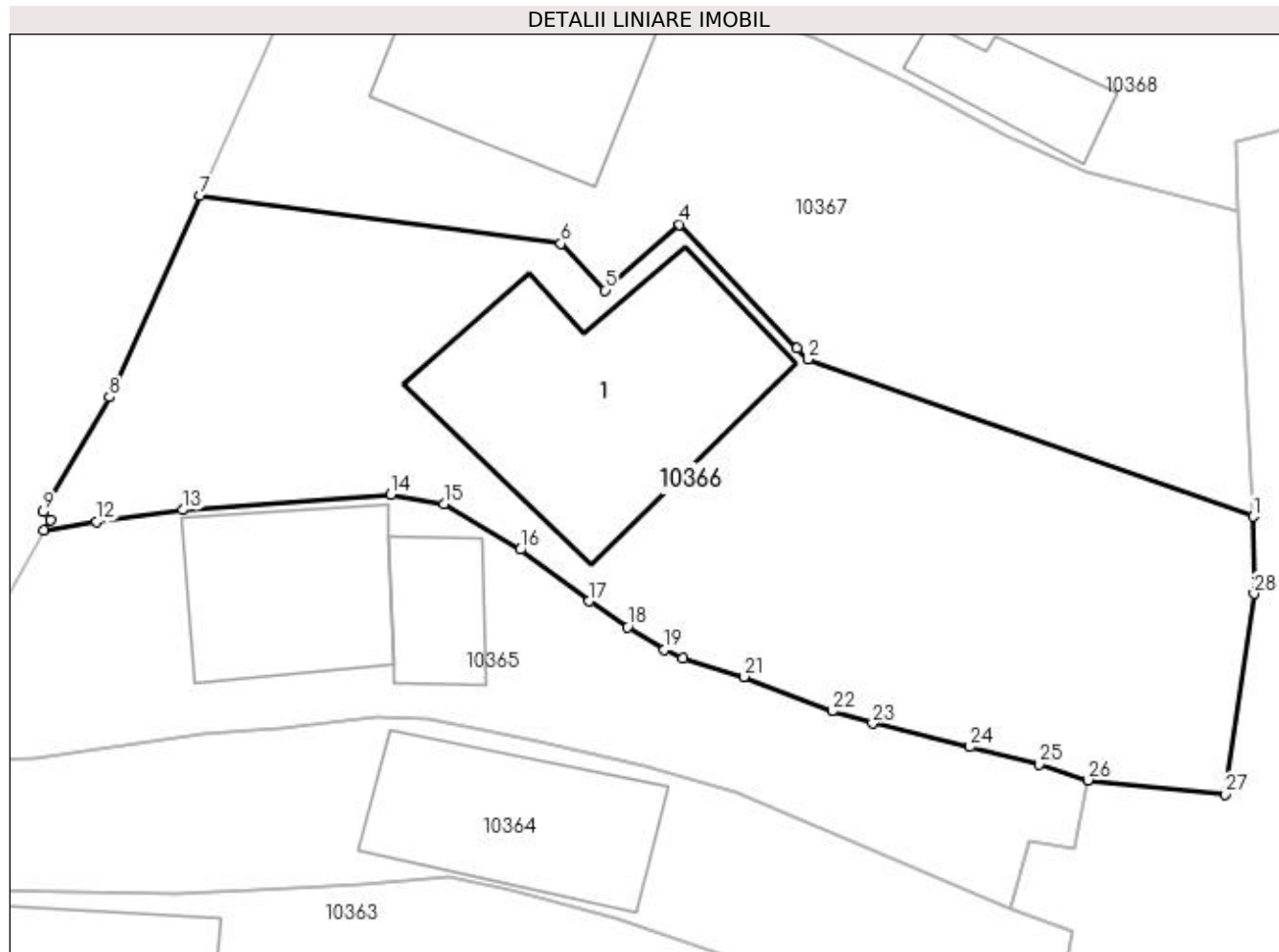
Inscrieri privind dezmembramintele dreptului de proprietate, drepturi reale de garanție și sarcini	Referințe
NU SUNT	

Anexa Nr. 1 La Partea I

Teren

Nr cadastral	Suprafața (mp)*	Observații / Referințe
	Din acte: 715 Masurata: 820	

* Suprafața este determinată în planul de proiecție Stereo 70.



Date referitoare la teren

Crt	Categorie folosință	Intra vilan	Suprafața (mp)	Tarla	Parcelă	Nr. topo	Observații / Referințe
1	curți constructii	DA	820	9	478	-	

Date referitoare la construcții

Crt	Număr	Destinație construcție	Supraf. (mp)	Situație juridică	Observații / Referințe
A1.1	-C1	construcții de locuințe	Din acte: 0 Masurata: 142	Fara acte	Nr. niveluri:1; S. construita la sol:142 mp; S. construita desfasurata:142 mp;

Lungime Segmente

1) Valorile lungimilor segmentelor sunt obținute din proiecție în plan.

Punct început	X / Y	Punct sfârșit	X / Y	Lungime segment (** (m)
1	584.657,271 390.199,1	2	584.636,126 390.206,588	22.432
3	584.635,574 390.207,095	4	584.630,004 390.212,986	8.107
5	584.626,459 390.209,855	6	584.624,349 390.212,069	3.058

Punct început	X / Y	Punct sfârșit	X / Y	Lungime segment (** (m)
2	584.636,126 390.206,588	3	584.635,574 390.207,095	0.75
4	584.630,004 390.212,986	5	584.626,459 390.209,855	4.73
6	584.624,349 390.212,069	7	584.607,202 390.214,348	17.298

Punct început	X / Y	Punct sfârșit	X / Y	Lungime segment (** (m)
7	584.607,202 390.214,348	8	584.602,889 390.204,769	10.505
9	584.599,743 390.199,32	10	584.600,067 390.198,945	0.496
11	584.599,794 390.198,461	12	584.602,283 390.198,855	2.52
13	584.606,371 390.199,409	14	584.616,27 390.200,145	9.926
15	584.618,801 390.199,701	16	584.622,43 390.197,527	4.23
17	584.625,698 390.195,07	18	584.627,519 390.193,848	2.193
19	584.629,277 390.192,762	20	584.630,169 390.192,357	0.98
21	584.633,065 390.191,49	22	584.637,253 390.189,847	4.499
23	584.639,187 390.189,26	24	584.643,808 390.188,148	4.753
25	584.647,113 390.187,309	26	584.649,432 390.186,573	2.433
27	584.655,934 390.185,889	28	584.657,317 390.195,431	9.642

Punct început	X / Y	Punct sfârșit	X / Y	Lungime segment (** (m)
8	584.602,889 390.204,769	9	584.599,743 390.199,32	6.292
10	584.600,067 390.198,945	11	584.599,794 390.198,461	0.556
12	584.602,283 390.198,855	13	584.606,371 390.199,409	4.125
14	584.616,27 390.200,145	15	584.618,801 390.199,701	2.57
16	584.622,43 390.197,527	17	584.625,698 390.195,07	4.089
18	584.627,519 390.193,848	19	584.629,277 390.192,762	2.066
20	584.630,169 390.192,357	21	584.633,065 390.191,49	3.023
22	584.637,253 390.189,847	23	584.639,187 390.189,26	2.021
24	584.643,808 390.188,148	25	584.647,113 390.187,309	3.41
26	584.649,432 390.186,573	27	584.655,934 390.185,889	6.538
28	584.657,317 390.195,431	1	584.657,271 390.199,1	3.669

** Lungimile segmentelor sunt determinate în planul de proiecție Stereo 70 și sunt rotunjite la 1 milimetru.

*** Distanța dintre puncte este formată din segmente cumulate ce sunt mai mici decât valoarea 1 milimetru.

**DATE DESPRE IMOBILUL NR. 10367**

Oficiul de Cadastru și Publicitate Imobiliară PRAHOVA
Biroul de Cadastru și Publicitate Imobiliară Ploiești

A. Partea I. Descrierea imobilului

TEREN Intravilan

Adresa: Loc. Pleasa, Str Regele Carol I, Nr. 230, Jud. Prahova

Nr. Crt	Nr cadastral Nr. topografic	Suprafața* (mp)	Observații / Referințe
A1	24178	Din acte: 700 Masurata: 673	Sector cadastral:5 Teren imprejmuit;

Construcții

Crt	Nr cadastral Nr. topografic	Adresa	Observații / Referințe
A1.1	24178-C1	Loc. Pleasa, Str Regele Carol I, Nr. 230, Jud. Prahova	Nr. niveluri:2; S. construita la sol:107 mp; S. construita desfasurata:214 mp; LOCUINTA P+1E; SUP. CONSTRUITA DESF. 159 MP; PARTER 103 MP, ETAJ 56 MP; AN 1991

B. Partea II. Proprietari și acte

Inscrieri privitoare la dreptul de proprietate și alte drepturi reale		Referințe
40885 / 27/04/2015		
Act Notarial nr. 445, din 24/04/2015 emis de NP FRATIAN IRIS VICTORIA;		
B3	Intabulare, drept de PROPRIETATEcumparare ca bun comun, dobandit prin Conventie, cota actuala 1/1, cota initiala 1/1 1) IORDACHE NICOLAE 2) IORDACHE MARIANA	A1, A1.1
53998 / 22/05/2019		
Act Administrativ nr. 49182, din 10/05/2019 emis de OCPI PRAHOVA;		
B4	se noteaza repositionarea imobilului conform documentatiei tehnice avizate	A1, A1.1

C. Partea III. SARCINI .

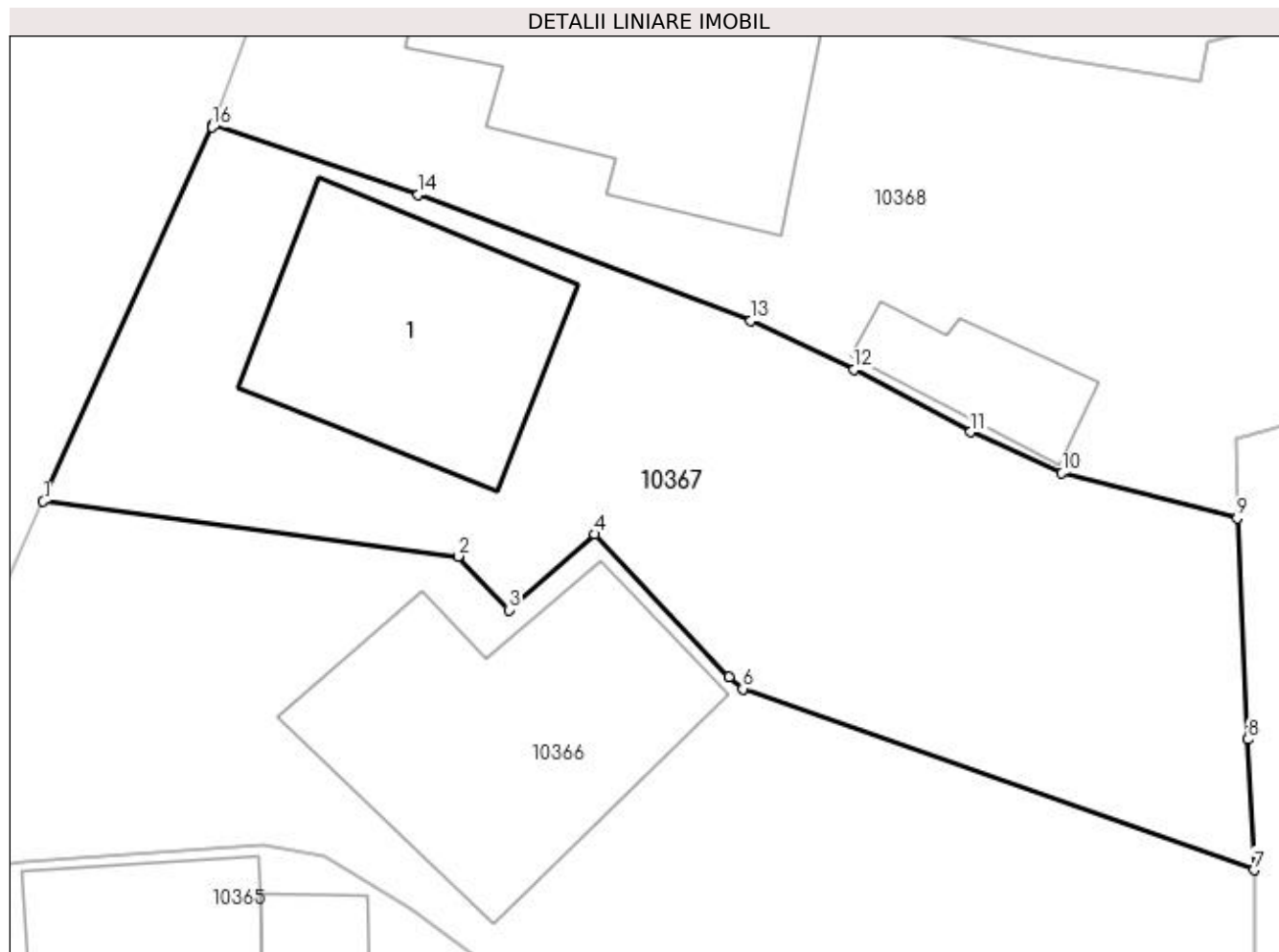
Inscrieri privind dezmembramintele dreptului de proprietate, drepturi reale de garanție și sarcini	Referințe
NU SUNT	

Anexa Nr. 1 La Partea I

Teren

Nr cadastral	Suprafața (mp)*	Observații / Referințe
24178	Din acte: 700 Masurata: 673	

* Suprafața este determinată în planul de proiecție Stereo 70.



Date referitoare la teren

Crt	Categorie folosință	Intra vilan	Suprafața (mp)	Tarla	Parcelă	Nr. topo	Observații / Referințe
1	curți constructii	DA	673	9	480	-	IMPREJMUIT PARTIAL CU GARD DE LEMN

Date referitoare la construcții

Crt	Număr	Destinație construcție	Supraf. (mp)	Situație juridică	Observații / Referințe
A1.1	24178-C1	construcții de locuințe	Din acte: 103 Masurata: 107	Cu acte	Nr. niveluri:2; S. construita la sol:107 mp; S. construita desfasurata:214 mp; LOCUINTA P+1E; SUP. CONSTRUITA DESF. 159 MP; PARTER 103 MP, ETAJ 56 MP; AN 1991

Lungime Segmente

1) Valorile lungimilor segmentelor sunt obținute din proiecție în plan.

Punct început	X / Y	Punct sfârșit	X / Y	Lungime segment (** (m)
1	584.607,202 390.214,348	2	584.624,349 390.212,069	17.298
2	584.624,349 390.212,069	3	584.626,459 390.209,855	3.058
3	584.626,459 390.209,855	4	584.630,004 390.212,986	4.73

Punct început	X / Y	Punct sfârşit	X / Y	Lungime segment (** (m)
4	584.630,004 390.212,986	5	584.635,574 390.207,095	8.107
5	584.635,574 390.207,095	6	584.636,126 390.206,588	0.75
6	584.636,126 390.206,588	7	584.657,271 390.199,1	22.432
7	584.657,271 390.199,1	8	584.657,02 390.204,497	5.403
8	584.657,02 390.204,497	9	584.656,578 390.213,647	9.161
9	584.656,578 390.213,647	10	584.649,334 390.215,511	7.48
10	584.649,334 390.215,511	11	584.645,558 390.217,21	4.141
11	584.645,558 390.217,21	12	584.640,713 390.219,783	5.486
12	584.640,713 390.219,783	13	584.636,466 390.221,811	4.706
13	584.636,466 390.221,811	14	584.622,706 390.227,025	14.715
14	584.622,706 390.227,025	15	584.614,233 390.229,943	8.961
15	584.614,233 390.229,943	16	584.614,186 390.229,814	0.137
16	584.614,186 390.229,814	1	584.607,202 390.214,348	16.97

** Lungimile segmentelor sunt determinate în planul de proiecţie Stereo 70 şi sunt rotunjite la 1 milimetru.

*** Distanţa dintre puncte este formată din segmente cumulate ce sunt mai mici decât valoarea 1 milimetru.

**DATE DESPRE IMOBILUL NR. 10368**

Oficiul de Cadastru și Publicitate Imobiliară PRAHOVA
Biroul de Cadastru și Publicitate Imobiliară Ploiești

A. Partea I. Descrierea imobilului

TEREN Intravilan

Adresa: Loc. Pleasa, Str Regele Carol I, Nr. 232, Jud. Prahova

Nr. Crt	Nr cadastral Nr. topografic	Suprafața* (mp)	Observații / Referințe
A1	25485	Din acte: 1.654 Masurata: 1.828	Sector cadastral:5 Teren imprejmuit;

Construcții

Crt	Nr cadastral Nr. topografic	Adresa	Observații / Referințe
A1.1	25485-C1	Loc. Pleasa, Str Regele Carol I, Nr. 232, Jud. Prahova	Nr. niveluri:1; S. construita la sol:126 mp; S. construita desfasurata:126 mp; -

B. Partea II. Proprietari și acte

Inscrieri privitoare la dreptul de proprietate și alte drepturi reale		Referințe
60122 / 06/06/2019		
Act Notarial nr. 351, din 05/06/2019 emis de NP Manescu Emilian Costin;		
B1	Se infiinteaza cf. 25485 a imobilului cu nr. cad. 25485/Bucov ca urmare a alipirii urmatoarelor 2 imobile: -- nr.cad.21122\cf.21122; -- nr.cad.24344\cf.24344;	A1
Act Notarial nr. 642, din 26/09/2008 emis de NP MANESCU EMILIAN;		
B2	Intabulare, drept de PROPRIETATE, dobandit prin Conventie, cota actuala 1/1, cota initiala 1/1 1) ANDREI COSTEL 2) ANDREI CRISTINA-FELICIA <i>OBSERVATII: pozitie transcrisa din CF 21122/Bucov, inscrisa prin incheierea nr. 65909 din 29/09/2008;</i>	A1.1
Act Notarial nr. 351, din 05/06/2019 emis de NP Manescu Emilian Costin;		
B7	Intabulare, drept de PROPRIETATE, dobandit prin Conventie, cota actuala 1/1, cota initiala 1/1 1) ANDREI COSTEL 2) ANDREI CRISTINA - FELICIA	A1

C. Partea III. SARCINI

Inscrieri privind dezmembramintele dreptului de proprietate, drepturi reale de garanție și sarcini		Referințe
60122 / 06/06/2019		
Act Notarial nr. 642, din 26/09/2008 emis de NP MANESCU EMILIAN;		
C1	Intabulare, drept de HABITATIEVIAGERA cu notarea obligatiei de intretinere 1) ANDREI ILIE 2) ANDREI ANA <i>OBSERVATII: pozitie transcrisa din CF 21122/Bucov, inscrisa prin incheierea nr. 65909 din 29/09/2008;</i>	A1.1

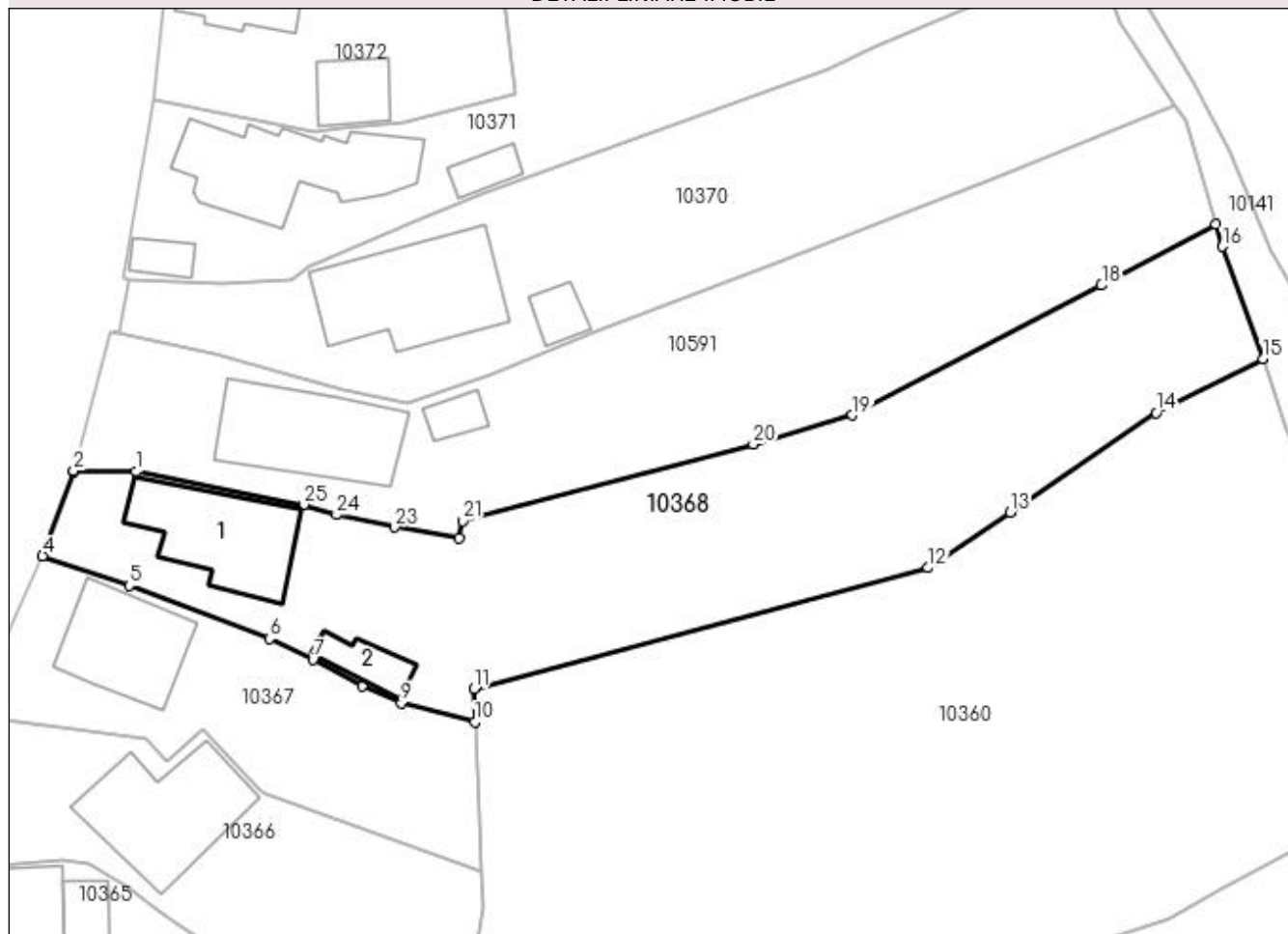
Anexa Nr. 1 La Partea I

Teren

Nr cadastral	Suprafața (mp)*	Observații / Referințe
25485	Din acte: 1.654 Masurata: 1.828	

* Suprafața este determinată în planul de proiecție Stereo 70.

DETALII LINIARE IMOBIL



Date referitoare la teren

Crt	Categorie folosință	Intra vilan	Suprafața (mp)	Tarla	Parcelă	Nr. topo	Observații / Referințe
1	curți constructii	DA	426	9	472	-	
2	arabil	DA	1.402	9	475	-	

Date referitoare la construcții

Crt	Număr	Destinație construcție	Supraf. (mp)	Situație juridică	Observații / Referințe
A1.1	25485-C1	construcții de locuințe	Din acte: 131 Masurata: 126	Cu acte	Nr. niveluri:1; S. construita la sol:126 mp; S. construita desfasurata:126 mp; -
A1.2	25485-C2	construcții anexa	Din acte: 0 Masurata: 31	Fara acte	Nr. niveluri:1; S. construita la sol:31 mp; S. construita desfasurata:31 mp;

Lungime Segmente

1) Valorile lungimilor segmentelor sunt obținute din proiecție în plan.

Punct început	X / Y	Punct sfârșit	X / Y	Lungime segment (** (m))
1	584.623,369 390.238,196	2	584.617,266 390.238,275	6.104

Punct început	X / Y	Punct sfârșit	X / Y	Lungime segment (** (m))
2	584.617,266 390.238,275	3	584.617,229 390.238,141	0.139

Punct început	X / Y	Punct sfârșit	X / Y	Lungime segment (** (m))
3	584.617,229 390.238,141	4	584.614,233 390.229,943	8.728
5	584.622,706 390.227,025	6	584.636,466 390.221,811	14.715
7	584.640,713 390.219,783	8	584.645,558 390.217,21	5.486
9	584.649,334 390.215,511	10	584.656,578 390.213,647	7.48
11	584.656,489 390.216,941	12	584.701,013 390.228,751	46.064
13	584.709,034 390.234,209	14	584.723,328 390.243,936	17.29
15	584.733,803 390.249,231	16	584.729,86 390.260,217	11.672
17	584.729,205 390.262,399	18	584.718,003 390.256,417	12.699
19	584.693,594 390.243,705	20	584.683,872 390.240,876	10.125
21	584.655,393 390.233,356	22	584.655,086 390.231,706	1.678
23	584.648,745 390.232,747	24	584.643,023 390.233,966	5.85
25	584.639,788 390.234,948	1	584.623,369 390.238,196	16.737

Punct început	X / Y	Punct sfârșit	X / Y	Lungime segment (** (m))
4	584.614,233 390.229,943	5	584.622,706 390.227,025	8.961
6	584.636,466 390.221,811	7	584.640,713 390.219,783	4.706
8	584.645,558 390.217,21	9	584.649,334 390.215,511	4.141
10	584.656,578 390.213,647	11	584.656,489 390.216,941	3.295
12	584.701,013 390.228,751	13	584.709,034 390.234,209	9.702
14	584.723,328 390.243,936	15	584.733,803 390.249,231	11.737
16	584.729,86 390.260,217	17	584.729,205 390.262,399	2.278
18	584.718,003 390.256,417	19	584.693,594 390.243,705	27.521
20	584.683,872 390.240,876	21	584.655,393 390.233,356	29.455
22	584.655,086 390.231,706	23	584.648,745 390.232,747	6.426
24	584.643,023 390.233,966	25	584.639,788 390.234,948	3.381

** Lungimile segmentelor sunt determinate în planul de proiecție Stereo 70 și sunt rotunjite la 1 milimetru.

*** Distanța dintre puncte este formată din segmente cumulate ce sunt mai mici decât valoarea 1 milimetru.

**DATE DESPRE IMOBILUL NR. 10369**

Oficiul de Cadastru și Publicitate Imobiliară PRAHOVA
Biroul de Cadastru și Publicitate Imobiliară Ploiești

A. Partea I. Descrierea imobilului

TEREN Extravilan

Adresa: Jud. Prahova

Nr. Crt	Nr cadastral Nr. topografic	Suprafața* (mp)	Observații / Referințe
A1		625	Sector cadastral:5 Teren neimprejmuit;

B. Partea II. Proprietari și acte

Inscrieri privitoare la dreptul de proprietate și alte drepturi reale		Referințe
/		
Act Normativ nr. 7, din 13/03/1996 emis de PARLAMENTUL ROMANIEI (art. 13 alin 15);		
B1	Inscrierea provizorie, drept de PROPRIETATE, dobandit prin Lege, cota actuala 1/1, cota initiala 1/1 1) UAT BUCOV, CIF:2843531	A1

C. Partea III. SARCINI .

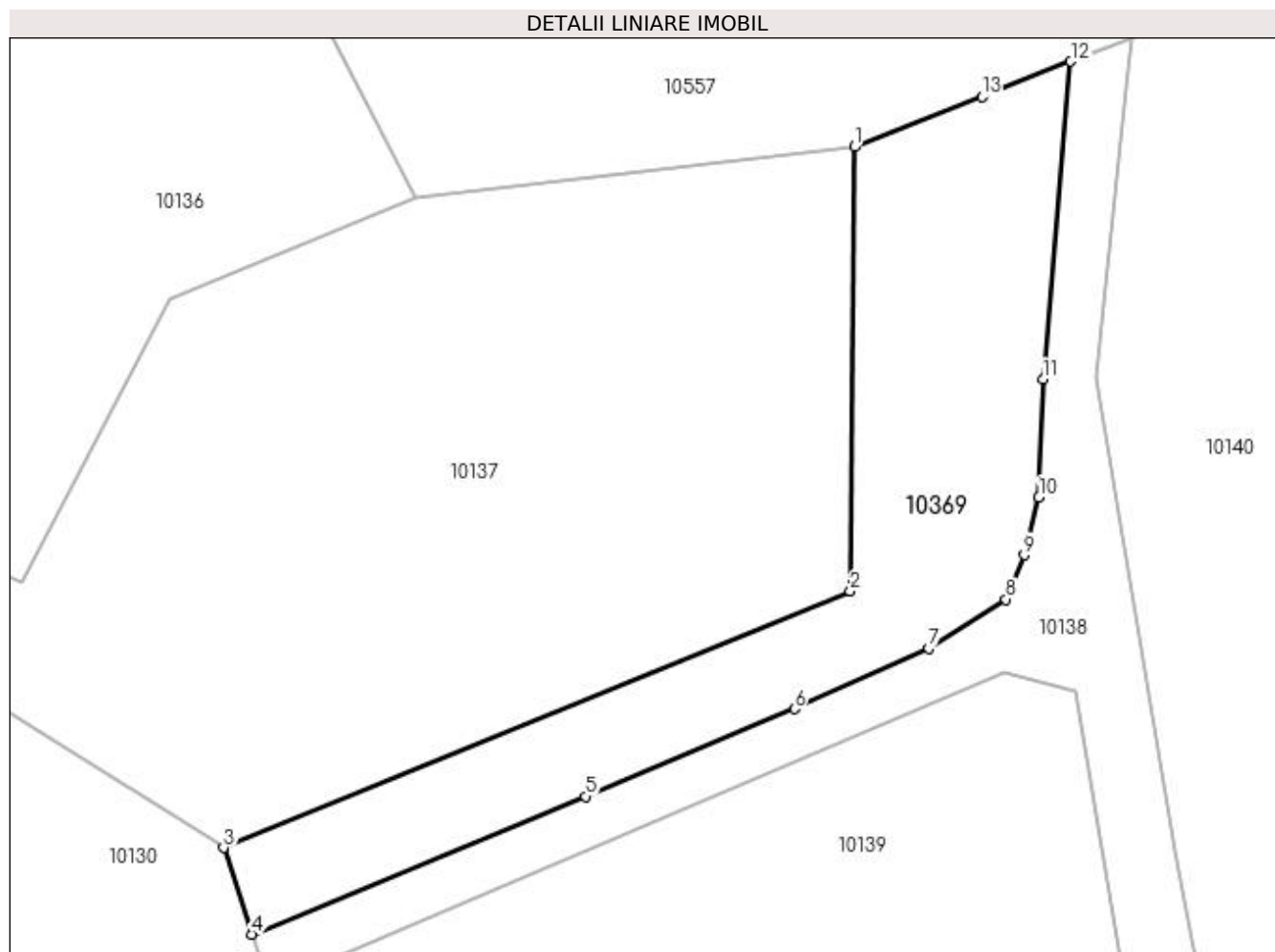
Inscrieri privind dezmembramintele dreptului de proprietate, drepturi reale de garanție și sarcini	Referințe
NU SUNT	

Anexa Nr. 1 La Partea I

Teren

Nr cadastral	Suprafața (mp)*	Observații / Referințe
	625	

* Suprafața este determinată în planul de proiecție Stereo 70.



Date referitoare la teren

Crt	Categorie folosință	Intra vilan	Suprafața (mp)	Tarla	Parcelă	Nr. topo	Observații / Referințe
1	pasune	NU	625	5	235/1	-	

Lungime Segmente

1) Valorile lungimilor segmentelor sunt obținute din proiecție în plan.

Punct început	X / Y	Punct sfârșit	X / Y	Lungime segment (** (m)
1	584.761,925 391.076,042	2	584.761,675 391.048,435	27.608
2	584.761,675 391.048,435	3	584.722,705 391.032,498	42.103
3	584.722,705 391.032,498	4	584.724,449 391.027,11	5.663
4	584.724,449 391.027,11	5	584.745,211 391.035,671	22.458
5	584.745,211 391.035,671	6	584.758,193 391.041,124	14.081

Punct început	X / Y	Punct sfârşit	X / Y	Lungime segment (** (m)
6	584.758,193 391.041,124	7	584.766,564 391.044,861	9.167
7	584.766,564 391.044,861	8	584.771,342 391.047,928	5.678
8	584.771,342 391.047,928	9	584.772,478 391.050,673	2.971
9	584.772,478 391.050,673	10	584.773,387 391.054,264	3.704
10	584.773,387 391.054,264	11	584.773,652 391.061,589	7.33
11	584.773,652 391.061,589	12	584.775,371 391.081,338	19.824
12	584.775,371 391.081,338	13	584.769,845 391.079,162	5.939
13	584.769,845 391.079,162	1	584.761,925 391.076,042	8.512

** Lungimile segmentelor sunt determinate în planul de proiecție Stereo 70 și sunt rotunjite la 1 milimetru.

*** Distanța dintre puncte este formată din segmente cumulate ce sunt mai mici decât valoarea 1 milimetru.

**DATE DESPRE IMOBILUL NR. 10370**

Oficiul de Cadastru și Publicitate Imobiliară PRAHOVA
Biroul de Cadastru și Publicitate Imobiliară Ploiești

A. Partea I. Descrierea imobilului

TEREN Intravilan

Adresa: Loc. Pleasa, Str Regele Carol I, Nr. 236, Jud. Prahova

Nr. Crt	Nr cadastral Nr. topografic	Suprafața* (mp)	Observații / Referințe
A1	24188	Din acte: 1.118 Masurata: 1.519	Sector cadastral:5 Teren imprejmuit;

Construcții

Crt	Nr cadastral Nr. topografic	Adresa	Observații / Referințe
A1.1	24188-C1	Loc. Pleasa, Str Regele Carol I, Nr. 236, Jud. Prahova	Nr. niveluri:1; S. construita la sol:161 mp; S. construita desfasurata:161 mp; -
A1.2	24188-C2	Loc. Pleasa, Str Regele Carol I, Nr. 236, Jud. Prahova	Nr. niveluri:1; S. construita la sol:23 mp; S. construita desfasurata:23 mp; -

B. Partea II. Proprietari și acte

Inscrieri privitoare la dreptul de proprietate și alte drepturi reale		Referințe
33164 / 29/03/2019		
Act Notarial nr. 1636, din 28/03/2019 emis de NP Ivan Constantin;		
B2	Intabulare, drept de PROPRIETATEcumparare ca bun comun, dobandit prin Conventie, cota actuala 1/1, cota initiala 1/1 1) DENIS CATALIN 2) PALIEV MARIANA	A1
B3	Intabulare, drept de PROPRIETATEcumparare ca bun comun, dobandit prin Conventie, cota actuala 1/1, cota initiala 1/1 1) DENIS CATALIN 2) PALIEV MARIANA	A1.1, A1.2

C. Partea III. SARCINI .

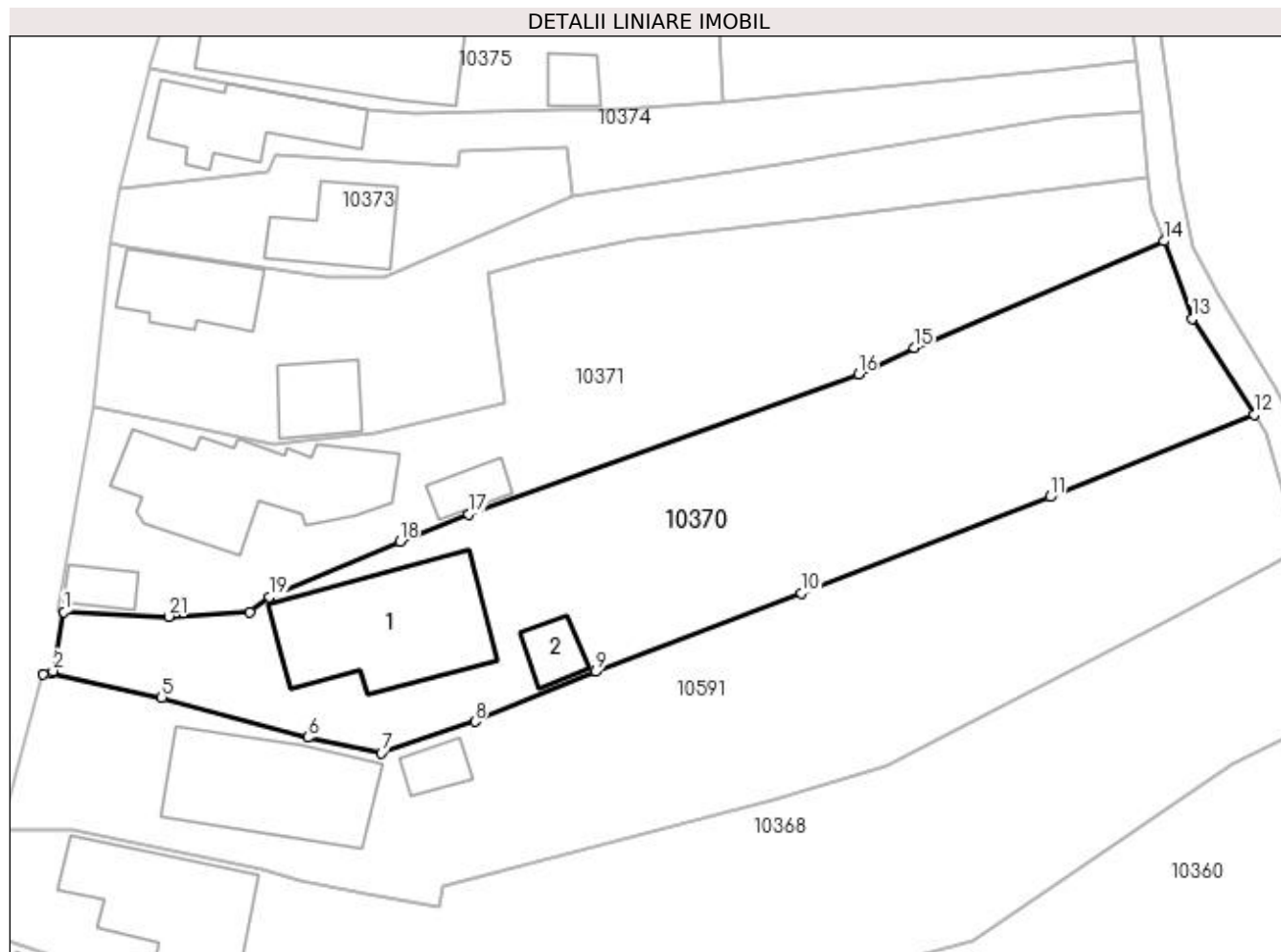
Inscrieri privind dezmembramintele dreptului de proprietate, drepturi reale de garanție și sarcini	Referințe
NU SUNT	

Anexa Nr. 1 La Partea I

Teren

Nr cadastral	Suprafața (mp)*	Observații / Referințe
24188	Din acte: 1.118 Masurata: 1.519	

* Suprafața este determinată în planul de proiecție Stereo 70.



Date referitoare la teren

Crt	Categorie folosință	Intra vilan	Suprafața (mp)	Tarla	Parcelă	Nr. topo	Observații / Referințe
1	curți constructii	DA	509	9	470	-	
2	arabil	DA	1.010	9	470	-	

Date referitoare la construcții

Crt	Număr	Destinație construcție	Supraf. (mp)	Situație juridică	Observații / Referințe
A1.1	24188-C1	construcții de locuințe	Din acte: 81 Masurata: 161	Cu acte	Nr. niveluri:1; S. construita la sol:161 mp; S. construita desfasurata:161 mp; -
A1.2	24188-C2	construcții anexa	Din acte: 18 Masurata: 23	Cu acte	Nr. niveluri:1; S. construita la sol:23 mp; S. construita desfasurata:23 mp; -

Lungime Segmente

1) Valorile lungimilor segmentelor sunt obținute din proiecție în plan.

Punct început	X / Y	Punct sfârșit	X / Y	Lungime segment (** (m))	Punct început	X / Y	Punct sfârșit	X / Y	Lungime segment (** (m))
1	584.622,714 390.257,039	2	584.621,752 390.251,937	5.192	2	584.621,752 390.251,937	3	584.620,923 390.251,692	0.864

Punct început	X / Y	Punct sfârșit	X / Y	Lungime segment (** (m)
3	584.620,923 390.251,692	4	584.621,651 390.251,71	0.728
5	584.631,115 390.249,665	6	584.643,709 390.246,219	13.057
7	584.650,023 390.244,895	8	584.658,084 390.247,6	8.503
9	584.668,492 390.251,878	10	584.686,175 390.258,658	18.938
11	584.707,621 390.266,943	12	584.725,182 390.274,006	18.928
13	584.719,831 390.282,256	14	584.717,415 390.288,947	7.114
15	584.695,915 390.279,788	16	584.691,116 390.277,511	5.312
17	584.657,553 390.265,452	18	584.651,628 390.263,073	6.385
19	584.640,417 390.258,33	20	584.638,674 390.257,0	2.192
21	584.631,703 390.256,639	1	584.622,714 390.257,039	8.998

Punct început	X / Y	Punct sfârșit	X / Y	Lungime segment (** (m)
4	584.621,651 390.251,71	5	584.631,115 390.249,665	9.682
6	584.643,709 390.246,219	7	584.650,023 390.244,895	6.451
8	584.658,084 390.247,6	9	584.668,492 390.251,878	11.253
10	584.686,175 390.258,658	11	584.707,621 390.266,943	22.991
12	584.725,182 390.274,006	13	584.719,831 390.282,256	9.833
14	584.717,415 390.288,947	15	584.695,915 390.279,788	23.37
16	584.691,116 390.277,511	17	584.657,553 390.265,452	35.664
18	584.651,628 390.263,073	19	584.640,417 390.258,33	12.173
20	584.638,674 390.257,0	21	584.631,703 390.256,639	6.98

** Lungimile segmentelor sunt determinate în planul de proiecție Stereo 70 și sunt rotunjite la 1 milimetru.

*** Distanța dintre puncte este formată din segmente cumulate ce sunt mai mici decât valoarea 1 milimetru.

**DATE DESPRE IMOBILUL NR. 10371**

Oficiul de Cadastru și Publicitate Imobiliară PRAHOVA
Biroul de Cadastru și Publicitate Imobiliară Ploiești

A. Partea I. Descrierea imobilului

TEREN Intravilan

Nr. CF vechi:4039

Nr. cadastral vechi:10932

Adresa: Loc. Pleasa, Str Regele Carol I, Nr. 238, Jud. Prahova

Nr. Crt	Nr cadastral Nr. topografic	Suprafața* (mp)	Observații / Referințe
A1	21182	Din acte: 1.000 Masurata: 1.266	Sector cadastral:5 Teren imprejmuat;

Construcții

Crt	Nr cadastral Nr. topografic	Adresa	Observații / Referințe
A1.1	21182-C1	Loc. Pleasa, Str Regele Carol I, Nr. 238, Jud. Prahova	Nr. niveluri:1; S. construita la sol:156 mp; S. construita desfasurata:156 mp; -
A1.2	21182-C2	Loc. Pleasa, Str Regele Carol I, Nr. 238, Jud. Prahova	Nr. niveluri:1; S. construita la sol:21 mp; S. construita desfasurata:21 mp; -

B. Partea II. Proprietari și acte

Inscrieri privitoare la dreptul de proprietate și alte drepturi reale		Referințe
82229 / 12/12/2008		
Act Notarial nr. 7225, din 11/12/2008 emis de NP IVAN C-TIN;		
B4	Intabulare, drept de PROPRIETATEcumparare ca bun comun, dobandit prin Conventie, cota actuala 1/1, cota initiala 1/1 1) JIANU ILIE 2) JIANU LILI	A1
B5	Intabulare, drept de PROPRIETATEcumparare ca bun comun, dobandit prin Conventie, cota actuala 1/1, cota initiala 1/1 1) JIANU ILIE 2) JIANU LILI	A1.1, A1.2
34136 / 09/04/2015		
Act Administrativ nr. 65755, din 29/09/2008 emis de OCPI PRAHOVA;		
B6	se noteaza repozitionarea imobilului conform documentatiei anexate	A1, A1.1, A1.2

C. Partea III. SARCINI

Inscrieri privind dezmembramintele dreptului de proprietate, drepturi reale de garanție și sarcini		Referințe
82229 / 12/12/2008		
Act Notarial nr. 7225, din 11/12/2008 emis de NP IVAN C-TIN;		
C1	Intabulare, drept de HABITATIEVIAGERA, cu notarea obligatiei de intretinere , 1) JIANU MARIA	A1, A1.1, A1.2

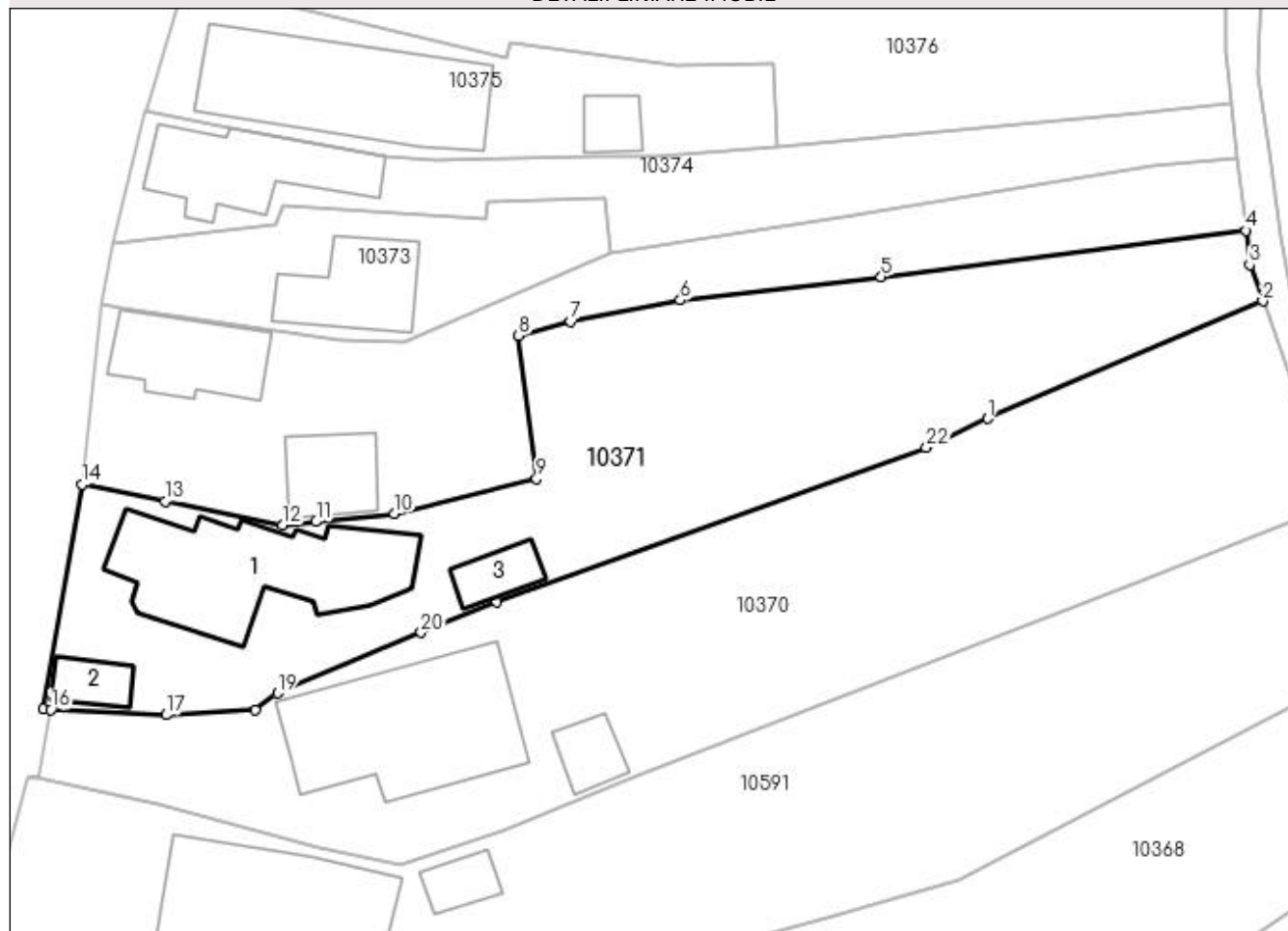
Anexa Nr. 1 La Partea I

Teren

Nr cadastral	Suprafața (mp)*	Observații / Referințe
21182	Din acte: 1.000 Masurata: 1.266	

* Suprafața este determinată în planul de proiecție Stereo 70.

DETALII LINIARE IMOBIL



Date referitoare la teren

Crt	Categorie folosință	Intra vilan	Suprafața (mp)	Tarla	Parcelă	Nr. topo	Observații / Referințe
1	curți constructii	DA	1.266	9	467	-	

Date referitoare la construcții

Crt	Număr	Destinație construcție	Supraf. (mp)	Situație juridică	Observații / Referințe
A1.1	21182-C1	construcții de locuințe	Din acte: 154 Masurata: 156	Cu acte	Nr. niveluri:1; S. construita la sol:156 mp; S. construita desfasurata:156 mp; -
A1.2	21182-C2	construcții anexa	Din acte: 22 Masurata: 21	Cu acte	Nr. niveluri:1; S. construita la sol:21 mp; S. construita desfasurata:21 mp; -
A1.3	21182-C3	construcții anexa	Din acte: 0 Masurata: 22	Fara acte	Nr. niveluri:1; S. construita la sol:22 mp; S. construita desfasurata:22 mp;

Lungime Segmente

1) Valorile lungimilor segmentelor sunt obținute din proiecție în plan.

Punct început	X / Y	Punct sfârșit	X / Y	Lungime segment (** (m)
1	584.695,915 390.279,788	2	584.717,415 390.288,947	23.37

Punct început	X / Y	Punct sfârșit	X / Y	Lungime segment (** (m)
2	584.717,415 390.288,947	3	584.716,391 390.291,781	3.013

Punct început	X / Y	Punct sfârșit	X / Y	Lungime segment (** (m))
3	584.716,391 390.291,781	4	584.716,092 390.294,468	2.704
5	584.687,576 390.290,852	6	584.671,891 390.289,031	15.79
7	584.663,327 390.287,353	8	584.659,26 390.286,248	4.214
9	584.660,65 390.275,067	10	584.649,543 390.272,36	11.432
11	584.643,428 390.271,724	12	584.640,807 390.271,451	2.635
13	584.631,639 390.273,317	14	584.625,177 390.274,643	6.597
15	584.622,13 390.257,088	16	584.622,714 390.257,039	0.586
17	584.631,703 390.256,639	18	584.638,674 390.257,0	6.98
19	584.640,417 390.258,33	20	584.651,628 390.263,073	12.173
21	584.657,553 390.265,452	22	584.691,116 390.277,511	35.664

Punct început	X / Y	Punct sfârșit	X / Y	Lungime segment (** (m))
4	584.716,092 390.294,468	5	584.687,576 390.290,852	28.744
6	584.671,891 390.289,031	7	584.663,327 390.287,353	8.727
8	584.659,26 390.286,248	9	584.660,65 390.275,067	11.267
10	584.649,543 390.272,36	11	584.643,428 390.271,724	6.148
12	584.640,807 390.271,451	13	584.631,639 390.273,317	9.356
14	584.625,177 390.274,643	15	584.622,13 390.257,088	17.817
16	584.622,714 390.257,039	17	584.631,703 390.256,639	8.998
18	584.638,674 390.257,0	19	584.640,417 390.258,33	2.192
20	584.651,628 390.263,073	21	584.657,553 390.265,452	6.385
22	584.691,116 390.277,511	1	584.695,915 390.279,788	5.312

** Lungimile segmentelor sunt determinate în planul de proiecție Stereo 70 și sunt rotunjite la 1 milimetru.

*** Distanța dintre puncte este formată din segmente cumulate ce sunt mai mici decât valoarea 1 milimetru.

**DATE DESPRE IMOBILUL NR. 10372**

Oficiul de Cadastru și Publicitate Imobiliară PRAHOVA
Biroul de Cadastru și Publicitate Imobiliară Ploiești

A. Partea I. Descrierea imobilului

TEREN Intravilan

Adresa: Loc. Pleasa, Str Regele Carol I, Nr. 240, Jud. Prahova

Nr. Crt	Nr cadastral Nr. topografic	Suprafața* (mp)	Observații / Referințe
A1		Din acte: 700 Masurata: 778	Sector cadastral:5 Teren imprejmuit;

B. Partea II. Proprietari și acte

Inscrieri privitoare la dreptul de proprietate și alte drepturi reale		Referințe
/		
Act Administrativ nr. 51771, din 06/08/1997 emis de CJSDPAT PRAHOVA (TITLU DE PROPRIETATE;);		
B1	Intabulare, drept de PROPRIETATE, dobandit prin Reconstituire, cota actuala 1/1, cota initiala 1/1 1) BADEA PETRE	A1

C. Partea III. SARCINI .

Inscrieri privind dezmembramintele dreptului de proprietate, drepturi reale de garanție și sarcini	Referințe
NU SUNT	

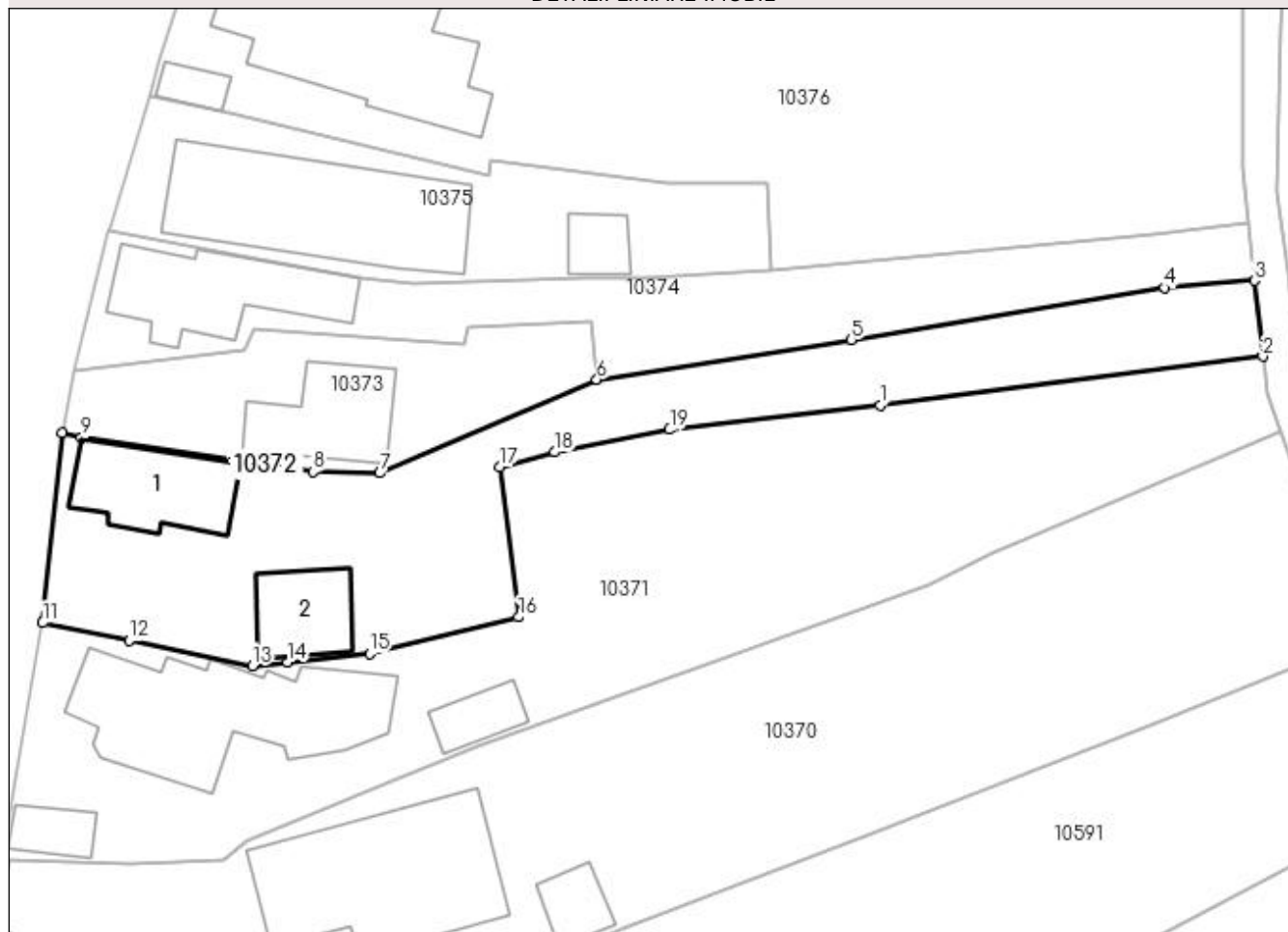
Anexa Nr. 1 La Partea I

Teren

Nr cadastral	Suprafața (mp)*	Observații / Referințe
	Din acte: 700 Masurata: 778	

* Suprafața este determinată în planul de proiecție Stereo 70.

DETALII LINIARE IMOBIL



Date referitoare la teren

Crt	Categorie folosință	Intra vilan	Suprafața (mp)	Tarla	Parcelă	Nr. topo	Observații / Referințe
1	curți constructii	DA	778	9	466	-	

Date referitoare la construcții

Crt	Număr	Destinație construcție	Supraf. (mp)	Situație juridică	Observații / Referințe
A1.1	-C1	construcții de locuințe	Din acte: 0 Masurata: 67	Fara acte	Nr. niveluri:1; S. construita la sol:67 mp; S. construita desfasurata:67 mp;
A1.2	-C2	construcții de locuințe	Din acte: 0 Masurata: 44	Fara acte	Nr. niveluri:1; S. construita la sol:44 mp; S. construita desfasurata:44 mp;

Lungime Segmente

1) Valorile lungimilor segmentelor sunt obținute din proiecție în plan.

Punct început	X / Y	Punct sfârșit	X / Y	Lungime segment (** (m)
1	584.687,576 390.290,852	2	584.716,092 390.294,468	28.744
2	584.716,092 390.294,468	3	584.715,465 390.300,115	5.682

Punct început	X / Y	Punct sfârșit	X / Y	Lungime segment (** (m)
3	584.715,465 390.300,115	4	584.708,777 390.299,581	6.709
4	584.708,777 390.299,581	5	584.685,451 390.295,695	23.647
5	584.685,451 390.295,695	6	584.666,464 390.292,754	19.213
6	584.666,464 390.292,754	7	584.650,304 390.285,786	17.598
7	584.650,304 390.285,786	8	584.645,337 390.285,893	4.968
8	584.645,337 390.285,893	9	584.628,083 390.288,432	17.44
9	584.628,083 390.288,432	10	584.626,608 390.288,79	1.518
10	584.626,608 390.288,79	11	584.625,177 390.274,643	14.219
11	584.625,177 390.274,643	12	584.631,639 390.273,317	6.597
12	584.631,639 390.273,317	13	584.640,807 390.271,451	9.356
13	584.640,807 390.271,451	14	584.643,428 390.271,724	2.635
14	584.643,428 390.271,724	15	584.649,543 390.272,36	6.148
15	584.649,543 390.272,36	16	584.660,65 390.275,067	11.432
16	584.660,65 390.275,067	17	584.659,26 390.286,248	11.267
17	584.659,26 390.286,248	18	584.663,327 390.287,353	4.214
18	584.663,327 390.287,353	19	584.671,891 390.289,031	8.727
19	584.671,891 390.289,031	1	584.687,576 390.290,852	15.79

** Lungimile segmentelor sunt determinate în planul de proiecție Stereo 70 și sunt rotunjite la 1 milimetru.

*** Distanța dintre puncte este formată din segmente cumulate ce sunt mai mici decât valoarea 1 milimetru.

**DATE DESPRE IMOBILUL NR. 10373**

Oficiul de Cadastru și Publicitate Imobiliară PRAHOVA
Biroul de Cadastru și Publicitate Imobiliară Ploiești

A. Partea I. Descrierea imobilului

TEREN Intravilan

Adresa: Loc. Pleasa, Nr. 242, Jud. Prahova

Nr. Crt	Nr cadastral Nr. topografic	Suprafața* (mp)	Observații / Referințe
A1	24458	301	Sector cadastral:5 Teren imprejmuit;

B. Partea II. Proprietari și acte

Inscrieri privitoare la dreptul de proprietate și alte drepturi reale		Referințe
84399 / 09/09/2016		
Act Notarial nr. 2396, din 08/09/2016 emis de Lupu Maria Luiza;		
B1	Se infiinteaza cartea funciara 24458 a imobilului cu numarul cadastral 24458/Bucov, rezultat din dezmembrarea imobilului cu numarul cadastral 24436 inscris in cartea funciara 24436;	A1
84403 / 09/09/2016		
Act Notarial nr. 2397, din 08/09/2016 emis de NP Lupu Maria Luiza;		
B5	Intabulare, drept de PROPRIETATEcumparare ca bun propriu, dobandit prin Conventie, cota actuala 1/1, cota initiala 1/1 1) DULGERU MAGDALENA-CIPRIANA	A1

C. Partea III. SARCINI .

Inscrieri privind dezmembramintele dreptului de proprietate, drepturi reale de garanție și sarcini	Referințe
NU SUNT	

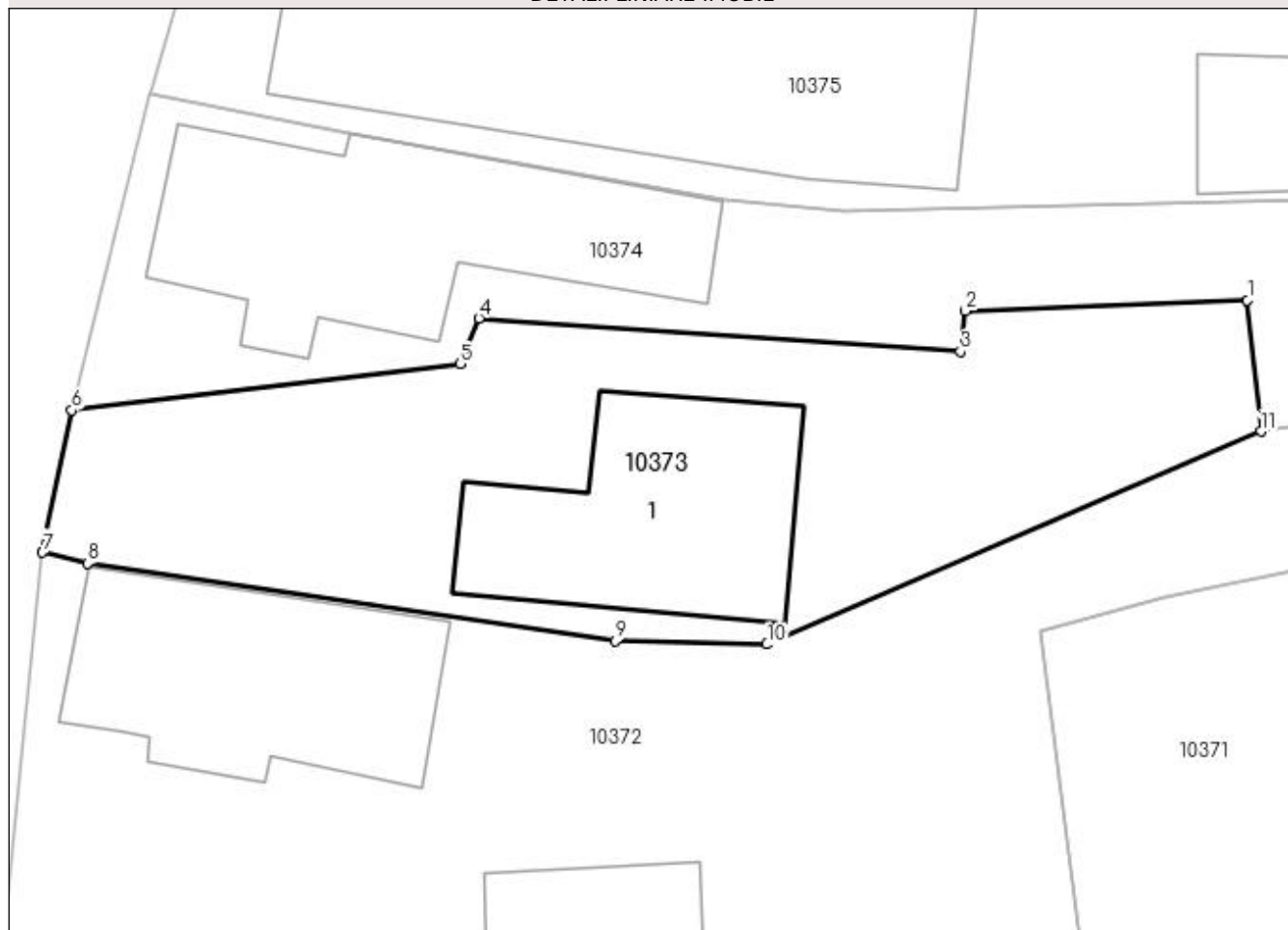
Anexa Nr. 1 La Partea I

Teren

Nr cadastral	Suprafața (mp)*	Observații / Referințe
24458	301	

* Suprafața este determinată în planul de proiecție Stereo 70.

DETALII LINIARE IMOBIL



Date referitoare la teren

Crt	Categorie folosință	Intra vilan	Suprafața (mp)	Tarla	Parcelă	Nr. topo	Observații / Referințe
1	curți constructii	DA	301	9	463	-	

Date referitoare la construcții

Crt	Număr	Destinație construcție	Supraf. (mp)	Situație juridică	Observații / Referințe
A1.1	24458-C1	construcții de locuințe	Din acte: 0 Masurata: 63	Fara acte	Nr. niveluri:1; S. construita la sol:63 mp; S. construita desfasurata:63 mp;

Lungime Segmente

1) Valorile lungimilor segmentelor sunt obținute din proiecție în plan.

Punct început	X / Y	Punct sfârșit	X / Y	Lungime segment (** (m)
1	584.666,023 390.297,045	2	584.656,805 390.296,689	9.225
2	584.656,805 390.296,689	3	584.656,634 390.295,36	1.34
3	584.656,634 390.295,36	4	584.640,88 390.296,446	15.791
4	584.640,88 390.296,446	5	584.640,26 390.294,956	1.614

Punct început	X / Y	Punct sfârşit	X / Y	Lungime segment (** (m)
5	584.640,26 390.294,956	6	584.627,565 390.293,437	12.786
6	584.627,565 390.293,437	7	584.626,608 390.288,79	4.745
7	584.626,608 390.288,79	8	584.628,083 390.288,432	1.518
8	584.628,083 390.288,432	9	584.645,337 390.285,893	17.44
9	584.645,337 390.285,893	10	584.650,304 390.285,786	4.968
10	584.650,304 390.285,786	11	584.666,464 390.292,754	17.598
11	584.666,464 390.292,754	1	584.666,023 390.297,045	4.314

** Lungimile segmentelor sunt determinate în planul de proiecţie Stereo 70 şi sunt rotunjite la 1 milimetru.

*** Distanţa dintre puncte este formată din segmente cumulate ce sunt mai mici decât valoarea 1 milimetru.

**DATE DESPRE IMOBILUL NR. 10374**

Oficiul de Cadastru și Publicitate Imobiliară PRAHOVA
Biroul de Cadastru și Publicitate Imobiliară Ploiești

A. Partea I. Descrierea imobilului

TEREN Intravilan

Adresa: Loc. Pleasa, Str Regele Carol I, Nr. 244, Jud. Prahova

Nr. Crt	Nr cadastral Nr. topografic	Suprafața* (mp)	Observații / Referințe
A1	24457	Din acte: 445 Masurata: 476	Sector cadastral:5 Teren imprejmuit;

Construcții

Crt	Nr cadastral Nr. topografic	Adresa	Observații / Referințe
A1.1	24457-C1	Loc. Pleasa, Str Regele Carol I, Nr. 244, Jud. Prahova	Nr. niveluri:1; S. construita la sol:87 mp; S. construita desfasurata:87 mp; -

B. Partea II. Proprietari și acte

Inscrieri privitoare la dreptul de proprietate și alte drepturi reale		Referințe
84399 / 09/09/2016		
Act Notarial nr. 2396, din 08/09/2016 emis de Lupu Maria Luiza;		
B1	Se infiinteaza cartea funciara 24457 a imobilului cu numarul cadastral 24457/Bucov, rezultat din dezmembrarea imobilului cu numarul cadastral 24436 inscris in cartea funciara 24436;	A1
Act Notarial nr. 1572, din 24/06/1997 emis de BIROUL NOTARULUI PUBLIC BARBU FLOAREA;		
B2	Intabulare, drept de PROPRIETATEcumparare ca bun propriu, dobandit prin Conventie, cota actuala 1/1, cota initiala 1/1 1) ADET STELIANA <i>OBSERVATII: pozitie transcrisa din CF 24436/Bucov, inscrisa prin incheierea nr. 61326 din 22/06/2016;</i>	A1
B3	Intabulare, drept de PROPRIETATEcumparare ca bun propriu, dobandit prin Conventie, cota actuala 1/1, cota initiala 1/1 1) ADET STELIANA <i>OBSERVATII: pozitie transcrisa din CF 24436/Bucov, inscrisa prin incheierea nr. 61326 din 22/06/2016;</i>	A1.1

C. Partea III. SARCINI .

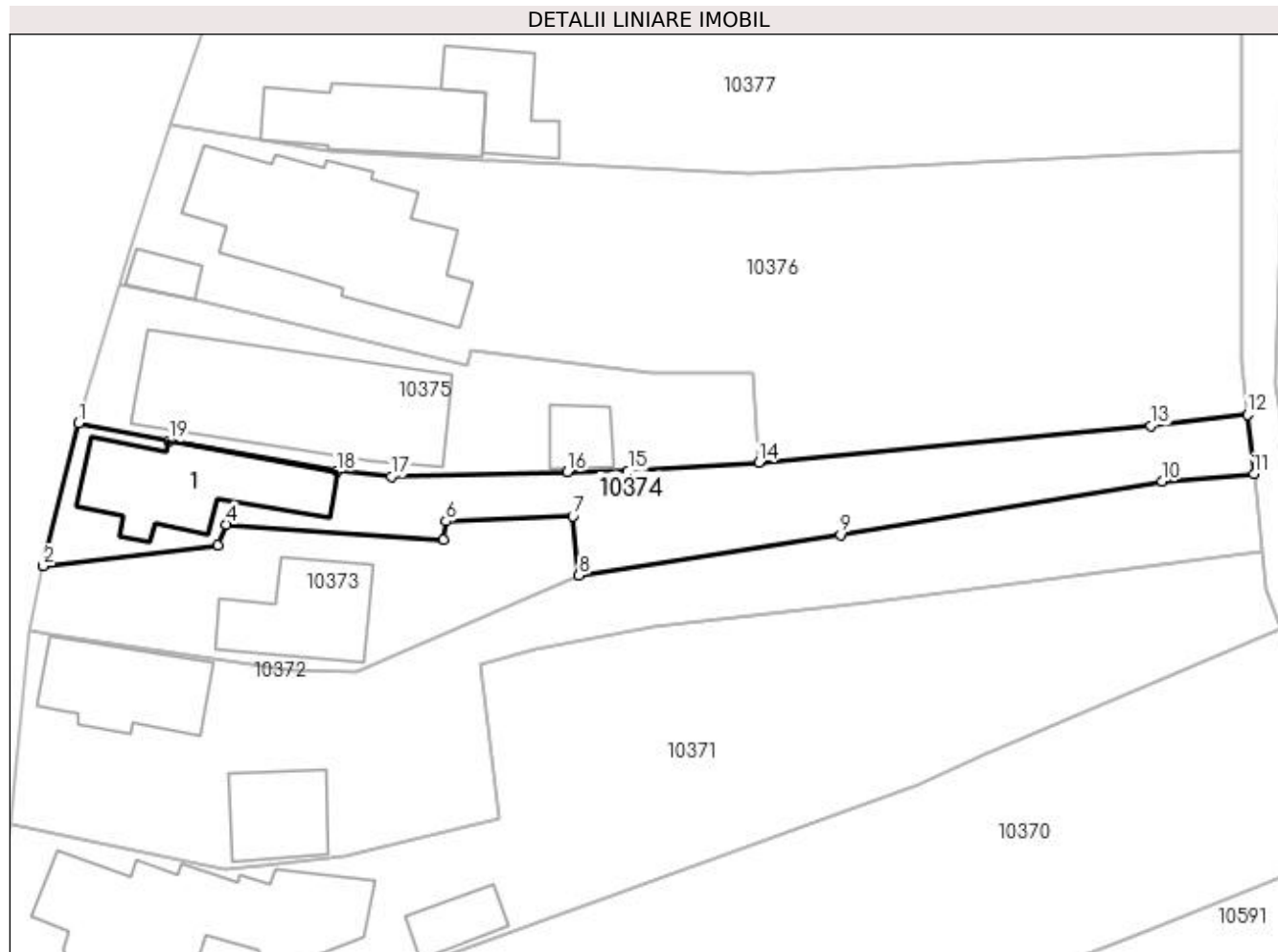
Inscrieri privind dezmembramintele dreptului de proprietate, drepturi reale de garanție și sarcini	Referințe
NU SUNT	

Anexa Nr. 1 La Partea I

Teren

Nr cadastral	Suprafața (mp)*	Observații / Referințe
24457	Din acte: 445 Masurata: 476	

* Suprafața este determinată în planul de proiecție Stereo 70.



Date referitoare la teren

Crt	Categorie folosință	Intra vilan	Suprafața (mp)	Tarla	Parcelă	Nr. topo	Observații / Referințe
1	curți constructii	DA	476	9	463	-	

Date referitoare la construcții

Crt	Număr	Destinație construcție	Supraf. (mp)	Situație juridică	Observații / Referințe
A1.1	24457-C1	construcții de locuințe	87	Cu acte	Nr. niveluri:1; S. construita la sol:87 mp; S. construita desfasurata:87 mp; -

Lungime Segmente

1) Valorile lungimilor segmentelor sunt obținute din proiecție în plan.

Punct început	X / Y	Punct sfârșit	X / Y	Lungime segment (** (m)
1	584.630,113 390.303,793	2	584.627,565 390.293,437	10.665
2	584.627,565 390.293,437	3	584.640,26 390.294,956	12.786
3	584.640,26 390.294,956	4	584.640,88 390.296,446	1.614

Punct început	X / Y	Punct sfârşit	X / Y	Lungime segment (** (m)
4	584.640,88 390.296,446	5	584.656,634 390.295,36	15.791
5	584.656,634 390.295,36	6	584.656,805 390.296,689	1.34
6	584.656,805 390.296,689	7	584.666,023 390.297,045	9.225
7	584.666,023 390.297,045	8	584.666,464 390.292,754	4.314
8	584.666,464 390.292,754	9	584.685,451 390.295,695	19.213
9	584.685,451 390.295,695	10	584.708,777 390.299,581	23.647
10	584.708,777 390.299,581	11	584.715,465 390.300,115	6.709
11	584.715,465 390.300,115	12	584.714,988 390.304,406	4.317
12	584.714,988 390.304,406	13	584.707,981 390.303,617	7.051
13	584.707,981 390.303,617	14	584.679,503 390.300,932	28.604
14	584.679,503 390.300,932	15	584.670,008 390.300,325	9.514
15	584.670,008 390.300,325	16	584.665,622 390.300,257	4.387
16	584.665,622 390.300,257	17	584.652,825 390.299,936	12.801
17	584.652,825 390.299,936	18	584.648,888 390.300,3	3.954
18	584.648,888 390.300,3	19	584.636,671 390.302,515	12.416
19	584.636,671 390.302,515	1	584.630,113 390.303,793	6.681

** Lungimile segmentelor sunt determinate în planul de proiecţie Stereo 70 şi sunt rotunjite la 1 milimetru.

*** Distanţa dintre puncte este formată din segmente cumulate ce sunt mai mici decât valoarea 1 milimetru.

**DATE DESPRE IMOBILUL NR. 10375**

Oficiul de Cadastru și Publicitate Imobiliară PRAHOVA
Biroul de Cadastru și Publicitate Imobiliară Ploiești

A. Partea I. Descrierea imobilului

TEREN Intravilan

Adresa: Loc. Pleasa, Str Regele Carol I, Nr. 246, Jud. Prahova

Nr. Crt	Nr cadastral Nr. topografic	Suprafața* (mp)	Observații / Referințe
A1		424	Sector cadastral:5 Teren imprejmuit;

B. Partea II. Proprietari și acte

Inscrieri privitoare la dreptul de proprietate și alte drepturi reale	Referințe
/	
Act Normativ nr. 7, din 13/03/1996 emis de PARLAMENTUL ROMANIEI (art. 13 alin 15);	
B1	Inscrierea provizorie, drept de PROPRIETATE, dobandit prin Lege, cota actuala 1/1, cota initiala 1/1
	1) UAT BUCOV, CIF:2843531
	OBSERVATII: PROPRIETAR NEIDENTIFICAT

C. Partea III. SARCINI .

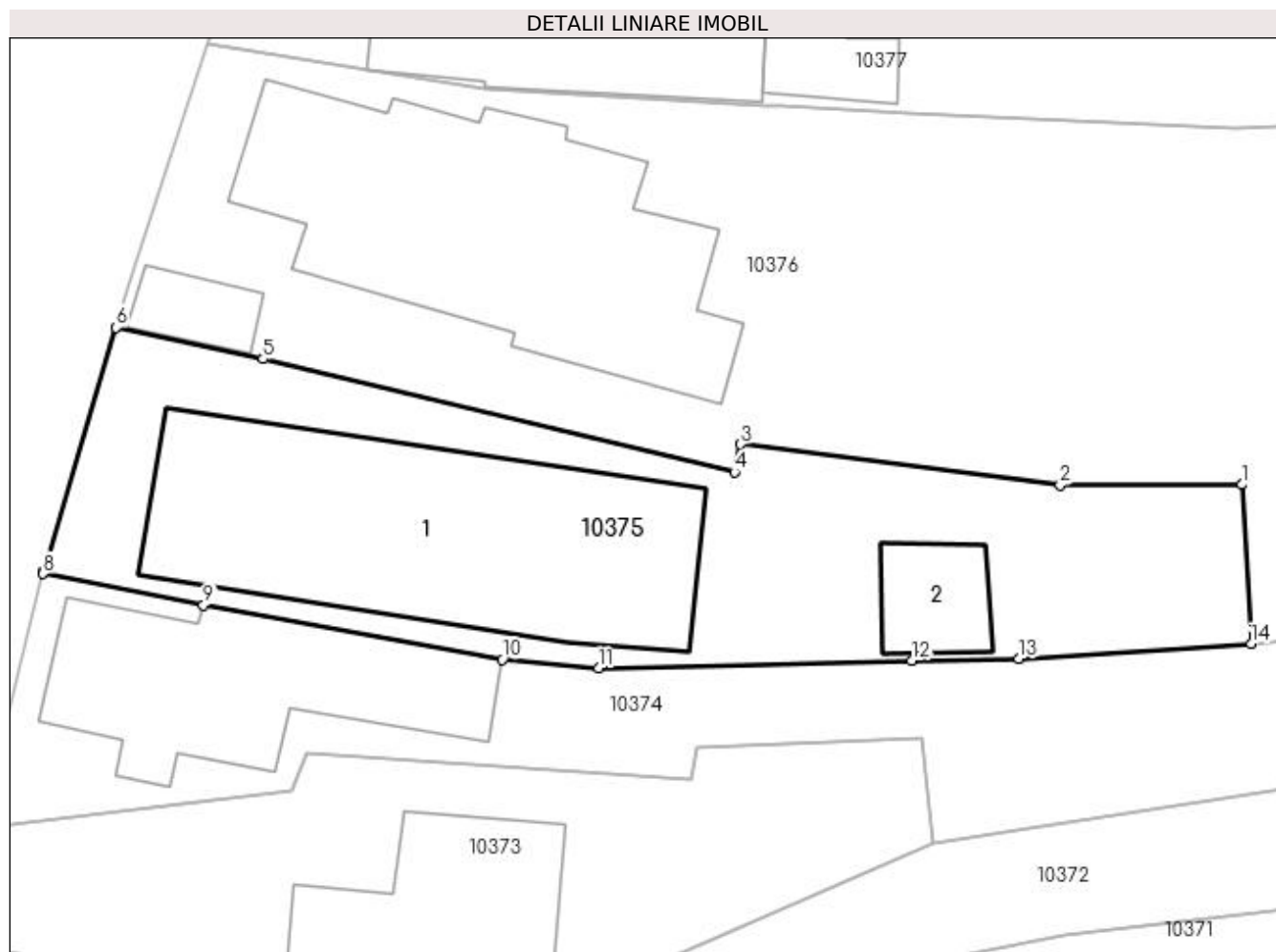
Inscrieri privind dezmembramintele dreptului de proprietate, drepturi reale de garanție și sarcini	Referințe
NU SUNT	

Anexa Nr. 1 La Partea I

Teren

Nr cadastral	Suprafața (mp)*	Observații / Referințe
	424	

* Suprafața este determinată în planul de proiecție Stereo 70.



Date referitoare la teren

Crt	Categorie folosință	Intravilan	Suprafața (mp)	Tarla	Parcelă	Nr. topo	Observații / Referințe
1	curți constructii	DA	424	9	462	-	

Date referitoare la construcții

Crt	Număr	Destinație construcție	Supraf. (mp)	Situație juridică	Observații / Referințe
A1.1	-C1	construcții de locuințe	Din acte: 0 Masurata: 157	Fara acte	Nr. niveluri:1; S. construita la sol:157 mp; S. construita desfasurata:157 mp;
A1.2	-C2	construcții anexa	Din acte: 0 Masurata: 20	Fara acte	Nr. niveluri:1; S. construita la sol:20 mp; S. construita desfasurata:20 mp;

Lungime Segmente

1) Valorile lungimilor segmentelor sunt obținute din proiecție în plan.

Punct început	X / Y	Punct sfârșit	X / Y	Lungime segment (** (m)
1	584.679,143 390.307,437	2	584.671,694 390.307,425	7.449
2	584.671,694 390.307,425	3	584.658,625 390.309,083	13.174

Punct început	X / Y	Punct sfârşit	X / Y	Lungime segment (** (m)
3	584.658,625 390.309,083	4	584.658,375 390.307,944	1.166
4	584.658,375 390.307,944	5	584.639,106 390.312,583	19.82
5	584.639,106 390.312,583	6	584.633,1 390.313,856	6.139
6	584.633,1 390.313,856	7	584.630,146 390.303,927	10.359
7	584.630,146 390.303,927	8	584.630,113 390.303,793	0.138
8	584.630,113 390.303,793	9	584.636,671 390.302,515	6.681
9	584.636,671 390.302,515	10	584.648,888 390.300,3	12.416
10	584.648,888 390.300,3	11	584.652,825 390.299,936	3.954
11	584.652,825 390.299,936	12	584.665,622 390.300,257	12.801
12	584.665,622 390.300,257	13	584.670,008 390.300,325	4.387
13	584.670,008 390.300,325	14	584.679,503 390.300,932	9.514
14	584.679,503 390.300,932	1	584.679,143 390.307,437	6.515

** Lungimile segmentelor sunt determinate în planul de proiecție Stereo 70 și sunt rotunjite la 1 milimetru.

*** Distanța dintre puncte este formată din segmente cumulate ce sunt mai mici decât valoarea 1 milimetru.

**DATE DESPRE IMOBILUL NR. 10376**

Oficiul de Cadastru și Publicitate Imobiliară PRAHOVA
Biroul de Cadastru și Publicitate Imobiliară Ploiești

A. Partea I. Descrierea imobilului

TEREN Intravilan

Nr. CF vechi:4557
Nr. cadastral vechi:11254

Adresa: Loc. Pleasa, Str Regele Carol I, Nr. 248, Jud. Prahova

Nr. Crt	Nr cadastral Nr. topografic	Suprafața* (mp)	Observații / Referințe
A1	21544	Din acte: 1.150 Masurata: 1.330	Sector cadastral:5 Teren imprejmuat;

Construcții

Crt	Nr cadastral Nr. topografic	Adresa	Observații / Referințe
A1.1	21544-C1	Loc. Pleasa, Str Regele Carol I, Nr. 248, Jud. Prahova	Nr. niveluri:1; S. construita la sol:153 mp; S. construita desfasurata:153 mp; LOCUINTA
A1.2	21544-C2	Loc. Pleasa, Str Regele Carol I, Nr. 248, Jud. Prahova	Nr. niveluri:1; S. construita la sol:13 mp; S. construita desfasurata:13 mp; ANEXA

B. Partea II. Proprietari și acte

Inscrieri privitoare la dreptul de proprietate și alte drepturi reale		Referințe
40822 / 17/08/2009		
Act Notarial nr. 4156, din 14/08/2009 emis de NP SANDU AURELIAN;		
B4	Intabulare, drept de PROPRIETATE, dobandit prin Conventie, cota actuala 1/1, cota initiala 1/1 1) GHEORGHE DORINA 2) GHEORGHE CORNEL	A1, A1.1, A1.2

C. Partea III. SARCINI

Inscrieri privind dezmembramintele dreptului de proprietate, drepturi reale de garanție și sarcini		Referințe
40822 / 17/08/2009		
Act Notarial nr. 4156, din 14/08/2009 emis de NP SANDU AURELIAN;		
C1	Intabulare, drept de HABITATIEviagera 1) BADEA NICULAE CONSTANTIN 2) BADEA ELENA	A1, A1.1, A1.2

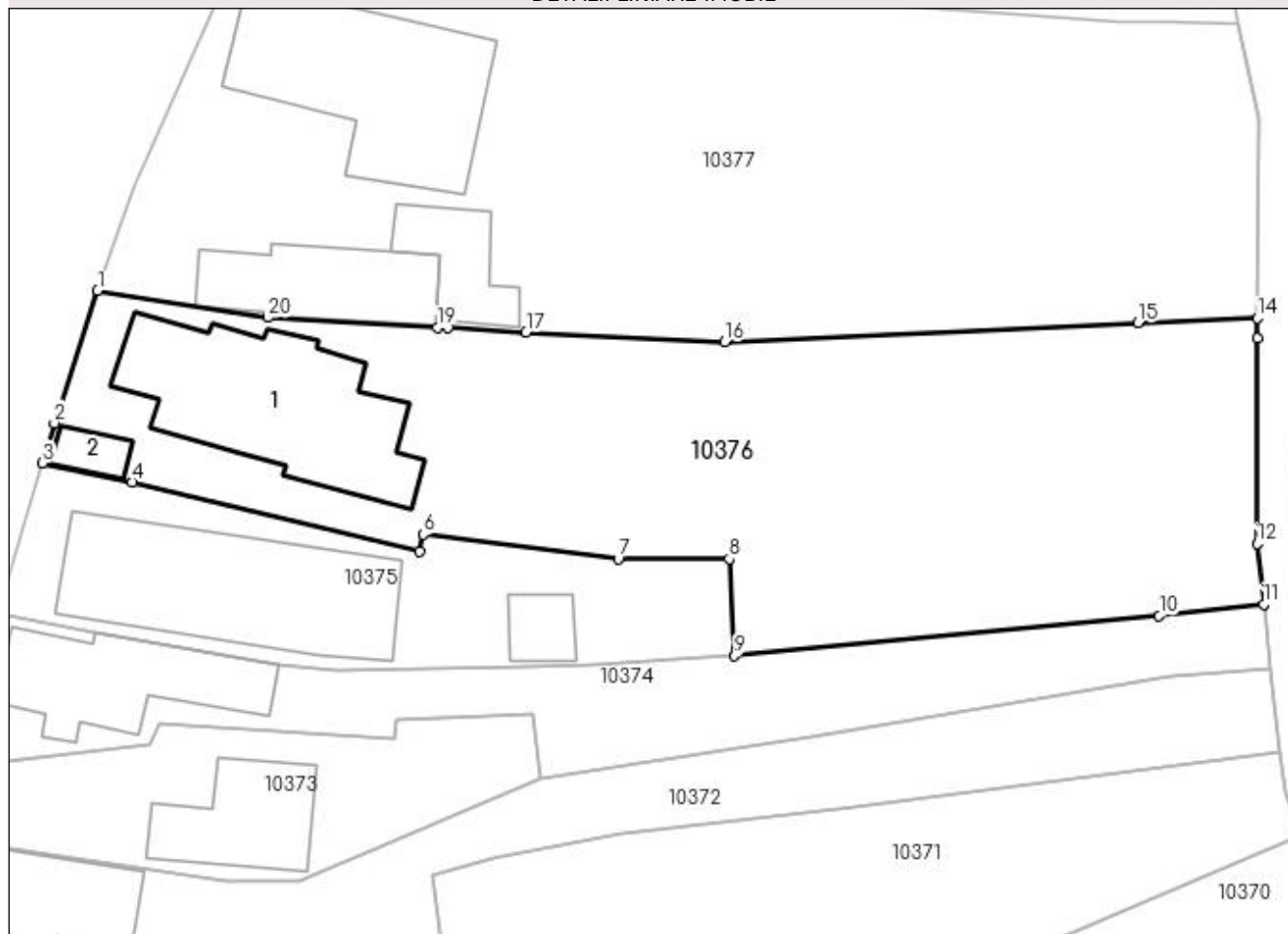
Anexa Nr. 1 La Partea I

Teren

Nr cadastral	Suprafața (mp)*	Observații / Referințe
21544	Din acte: 1.150 Masurata: 1.330	

* Suprafața este determinată în planul de proiecție Stereo 70.

DETALII LINIARE IMOBIL



Date referitoare la teren

Crt	Categorie folosință	Intra vilan	Suprafața (mp)	Tarla	Parcelă	Nr. topo	Observații / Referințe
1	curți constructii	DA	323	9	458	-	
2	arabil	DA	1.007	9	461	-	

Date referitoare la construcții

Crt	Număr	Destinație construcție	Supraf. (mp)	Situație juridică	Observații / Referințe
A1.1	21544-C1	construcții de locuințe	153	Cu acte	Nr. niveluri:1; S. construita la sol:153 mp; S. construita desfasurata:153 mp; LOCUINTA
A1.2	21544-C2	construcții anexa	13	Cu acte	Nr. niveluri:1; S. construita la sol:13 mp; S. construita desfasurata:13 mp; ANEXA

Lungime Segmente

1) Valorile lungimilor segmentelor sunt obținute din proiecție în plan.

Punct început	X / Y	Punct sfârșit	X / Y	Lungime segment (** (m)
1	584.636,798 390.325,426	2	584.633,897 390.316,534	9.353
2	584.633,897 390.316,534	3	584.633,1 390.313,856	2.794

Punct început	X / Y	Punct sfârșit	X / Y	Lungime segment (** (m)
3	584.633,1 390.313,856	4	584.639,106 390.312,583	6.139
4	584.639,106 390.312,583	5	584.658,375 390.307,944	19.82
5	584.658,375 390.307,944	6	584.658,625 390.309,083	1.166
6	584.658,625 390.309,083	7	584.671,694 390.307,425	13.174
7	584.671,694 390.307,425	8	584.679,143 390.307,437	7.449
8	584.679,143 390.307,437	9	584.679,503 390.300,932	6.515
9	584.679,503 390.300,932	10	584.707,981 390.303,617	28.604
10	584.707,981 390.303,617	11	584.714,988 390.304,406	7.051
11	584.714,988 390.304,406	12	584.714,539 390.308,45	4.069
12	584.714,539 390.308,45	13	584.714,539 390.322,208	13.758
13	584.714,539 390.322,208	14	584.714,546 390.323,569	1.361
14	584.714,546 390.323,569	15	584.706,561 390.323,267	7.991
15	584.706,561 390.323,267	16	584.678,841 390.321,978	27.75
16	584.678,841 390.321,978	17	584.665,524 390.322,637	13.333
17	584.665,524 390.322,637	18	584.660,267 390.322,91	5.264
18	584.660,267 390.322,91	19	584.659,578 390.322,93	0.689
19	584.659,578 390.322,93	20	584.648,194 390.323,616	11.405
20	584.648,194 390.323,616	1	584.636,798 390.325,426	11.539

** Lungimile segmentelor sunt determinate în planul de proiecție Stereo 70 și sunt rotunjite la 1 milimetru.

*** Distanța dintre puncte este formată din segmente cumulate ce sunt mai mici decât valoarea 1 milimetru.

**DATE DESPRE IMOBILUL NR. 10377**

Oficiul de Cadastru și Publicitate Imobiliară PRAHOVA
Biroul de Cadastru și Publicitate Imobiliară Ploiești

A. Partea I. Descrierea imobilului

TEREN Intravilan

Adresa: Loc. Pleasa, Str Regele Carol I, Nr. 250, Jud. Prahova

Nr. Crt	Nr cadastral Nr. topografic	Suprafața* (mp)	Observații / Referințe
A1		Din acte: 1.140 Masurata: 1.635	Sector cadastral:5 Teren imprejmuit;

B. Partea II. Proprietari și acte

Inscrieri privitoare la dreptul de proprietate și alte drepturi reale		Referințe
/		
Act Administrativ nr. 77688, din 17/01/2001 emis de CJSDPAT PRAHOVA (TITLU DE PROPRIETATE;);		
B1	Intabulare, drept de PROPRIETATE, dobandit prin Reconstituire, cota actuala 1/1, cota initiala 1/1 1) BADEA MARIA	A1

C. Partea III. SARCINI .

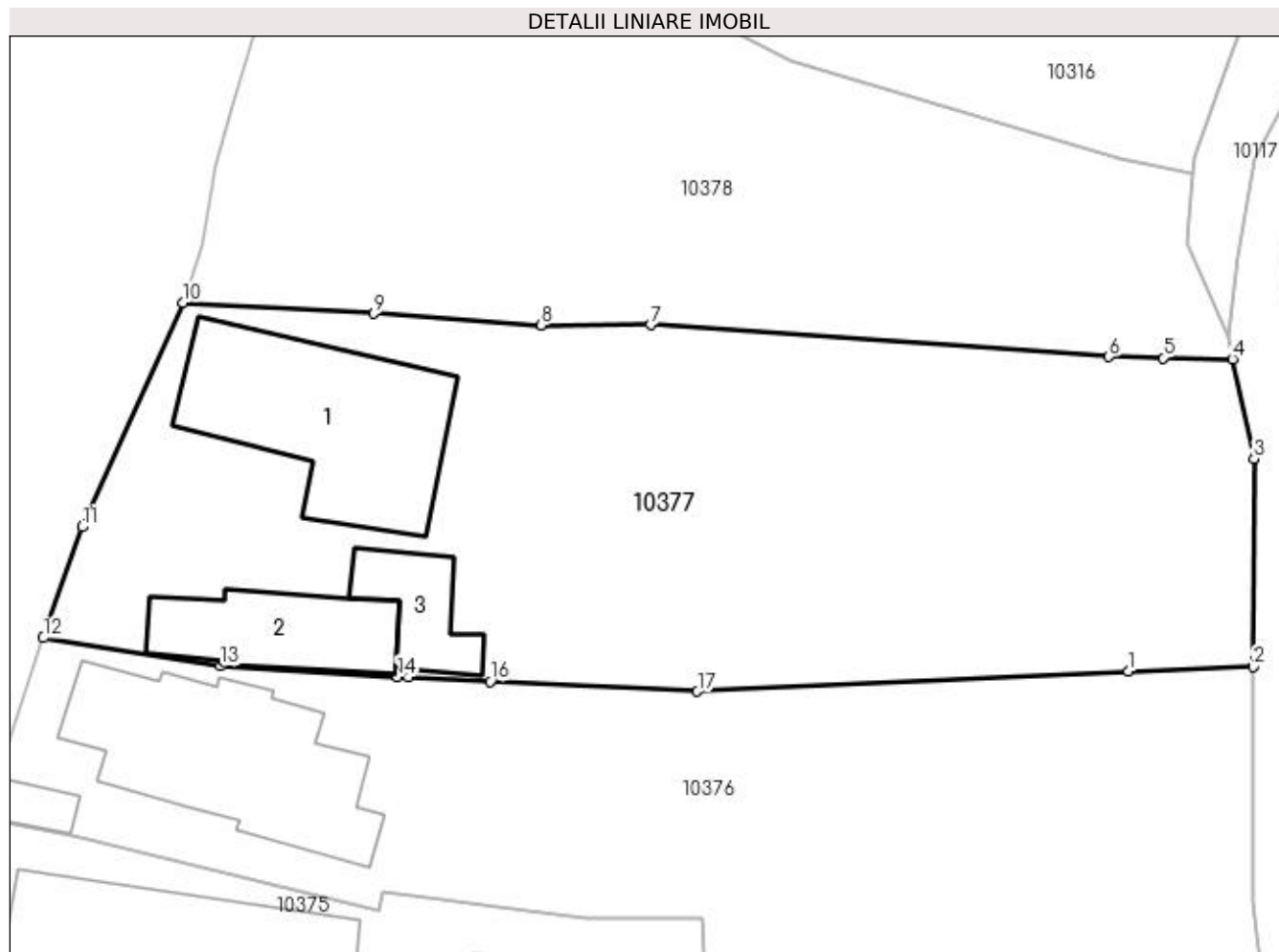
Inscrieri privind dezmembramintele dreptului de proprietate, drepturi reale de garanție și sarcini	Referințe
NU SUNT	

Anexa Nr. 1 La Partea I

Teren

Nr cadastral	Suprafața (mp)*	Observații / Referințe
	Din acte: 1.140 Masurata: 1.635	

* Suprafața este determinată în planul de proiecție Stereo 70.



Date referitoare la teren

Crt	Categorie folosință	Intra vilan	Suprafața (mp)	Tarla	Parcelă	Nr. topo	Observații / Referințe
1	curți constructii	DA	604	9	459	-	
2	arabil	DA	1.031	9	460	-	

Date referitoare la construcții

Crt	Număr	Destinație construcție	Supraf. (mp)	Situație juridică	Observații / Referințe
A1.1	-C1	construcții de locuințe	Din acte: 0 Masurata: 154	Fara acte	Nr. niveluri:1; S. construita la sol:154 mp; S. construita desfasurata:154 mp;
A1.2	-C2	construcții de locuințe	Din acte: 0 Masurata: 72	Fara acte	Nr. niveluri:1; S. construita la sol:72 mp; S. construita desfasurata:72 mp;
A1.3	-C3	construcții anexa	Din acte: 0 Masurata: 41	Fara acte	Nr. niveluri:1; S. construita la sol:41 mp; S. construita desfasurata:41 mp;

Lungime Segmente

1) Valorile lungimilor segmentelor sunt obținute din proiecție în plan.

Punct început	X / Y	Punct sfârșit	X / Y	Lungime segment (** (m)
---------------	-------	---------------	-------	-------------------------

Punct început	X / Y	Punct sfârșit	X / Y	Lungime segment (** (m)
1	584.706,561 390.323,267	2	584.714,546 390.323,569	7.991
2	584.714,546 390.323,569	3	584.714,618 390.336,957	13.388
3	584.714,618 390.336,957	4	584.713,24 390.343,355	6.545
4	584.713,24 390.343,355	5	584.708,778 390.343,415	4.462
5	584.708,778 390.343,415	6	584.705,288 390.343,495	3.491
6	584.705,288 390.343,495	7	584.675,833 390.345,546	29.526
7	584.675,833 390.345,546	8	584.668,779 390.345,516	7.054
8	584.668,779 390.345,516	9	584.658,037 390.346,275	10.769
9	584.658,037 390.346,275	10	584.645,776 390.346,987	12.282
10	584.645,776 390.346,987	11	584.639,291 390.332,568	15.81
11	584.639,291 390.332,568	12	584.636,798 390.325,426	7.565
12	584.636,798 390.325,426	13	584.648,194 390.323,616	11.539
13	584.648,194 390.323,616	14	584.659,578 390.322,93	11.405
14	584.659,578 390.322,93	15	584.660,267 390.322,91	0.689
15	584.660,267 390.322,91	16	584.665,524 390.322,637	5.264
16	584.665,524 390.322,637	17	584.678,841 390.321,978	13.333
17	584.678,841 390.321,978	1	584.706,561 390.323,267	27.75

** Lungimile segmentelor sunt determinate în planul de proiecție Stereo 70 și sunt rotunjite la 1 milimetru.

*** Distanța dintre puncte este formată din segmente cumulate ce sunt mai mici decât valoarea 1 milimetru.

**DATE DESPRE IMOBILUL NR. 10378**

Oficiul de Cadastru și Publicitate Imobiliară PRAHOVA
Biroul de Cadastru și Publicitate Imobiliară Ploiești

A. Partea I. Descrierea imobilului

TEREN Intravilan

Adresa: Loc. Pleasa, Str Regele Carol I, Nr. 252, Jud. Prahova, T 9 ; A 458

Nr. Crt	Nr cadastral Nr. topografic	Suprafața* (mp)	Observații / Referințe
A1	32616	Din acte: 1.314 Masurata: 1.280	Sector cadastral:5 Teren imprejmuit;

B. Partea II. Proprietari și acte

Inscrieri privitoare la dreptul de proprietate și alte drepturi reale		Referințe
133525 / 20/10/2022		
Act Notarial nr. 4969, din 19/10/2022 emis de NP Ionita Aristita Adina (; contract de vanzare);		
B3	Intabulare, drept de PROPRIETATEcumparare ca bun comun, dobandit prin Conventie, cota actuala 1/1, cota initiala 1/1 1) MIHAI GHEORGHE 2) MIHAI VASILICA	A1

C. Partea III. SARCINI .

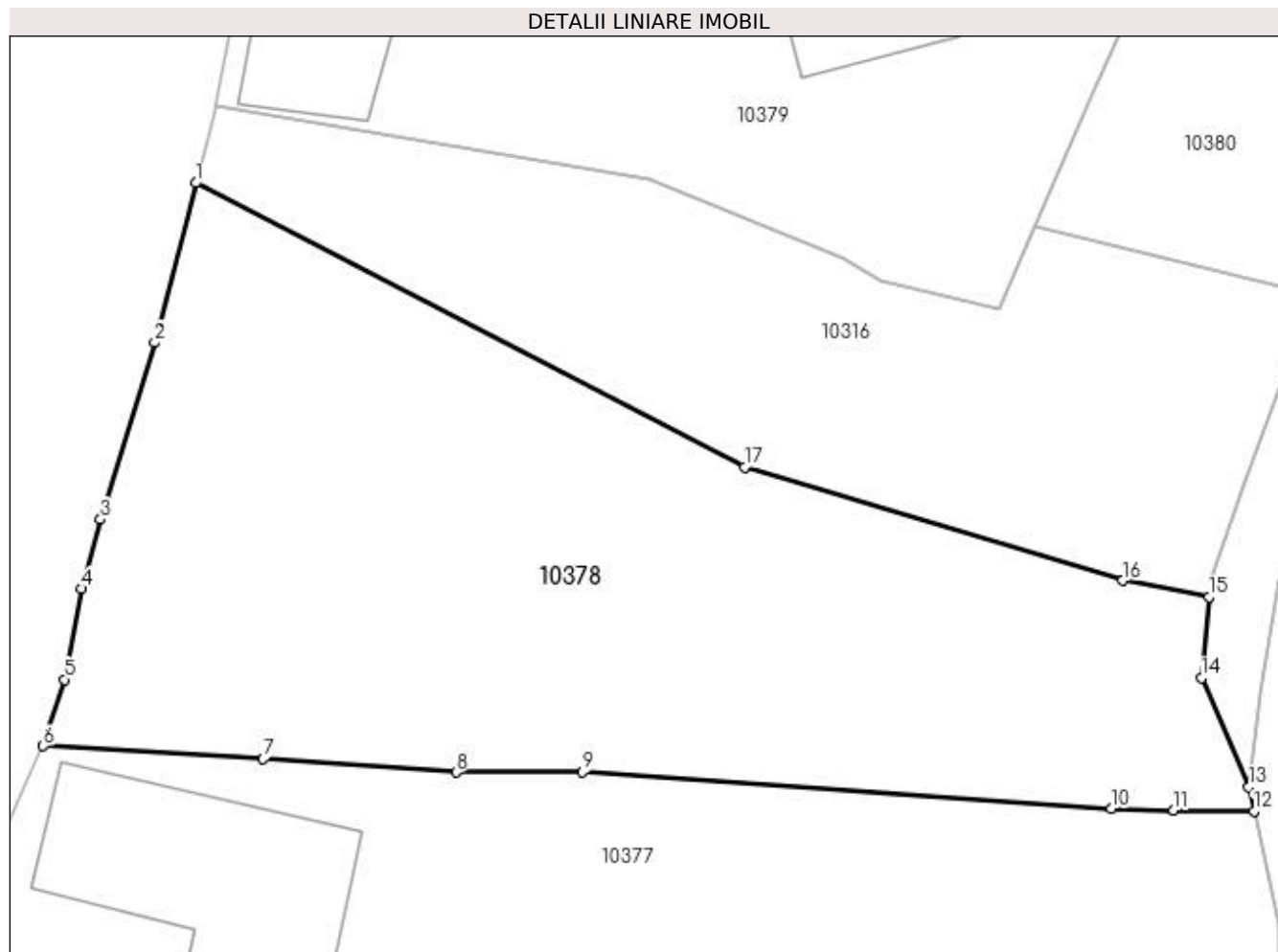
Inscrieri privind dezmembramintele dreptului de proprietate, drepturi reale de garanție și sarcini	Referințe
NU SUNT	

Anexa Nr. 1 La Partea I

Teren

Nr cadastral	Suprafața (mp)*	Observații / Referințe
32616	Din acte: 1.314 Masurata: 1.280	

* Suprafața este determinată în planul de proiecție Stereo 70.



Date referitoare la teren

Crt	Categorie folosință	Intra vilan	Suprafața (mp)	Tarla	Parcelă	Nr. topo	Observații / Referințe
1	arabil	DA	1.280	9	458	-	

Lungime Segmente

1) Valorile lungimilor segmentelor sunt obținute din proiecție în plan.

Punct început	X / Y	Punct sfârșit	X / Y	Lungime segment (** (m)
1	584.654,282 390.378,365	2	584.651,988 390.369,466	9.19
2	584.651,988 390.369,466	3	584.648,973 390.359,618	10.299
3	584.648,973 390.359,618	4	584.647,912 390.355,747	4.014
4	584.647,912 390.355,747	5	584.646,958 390.350,696	5.14
5	584.646,958 390.350,696	6	584.645,776 390.346,987	3.893

Punct început	X / Y	Punct sfârşit	X / Y	Lungime segment (** (m)
6	584.645,776 390.346,987	7	584.658,037 390.346,275	12.282
7	584.658,037 390.346,275	8	584.668,779 390.345,516	10.769
8	584.668,779 390.345,516	9	584.675,833 390.345,546	7.054
9	584.675,833 390.345,546	10	584.705,288 390.343,495	29.526
10	584.705,288 390.343,495	11	584.708,778 390.343,415	3.491
11	584.708,778 390.343,415	12	584.713,24 390.343,355	4.462
12	584.713,24 390.343,355	13	584.712,951 390.344,698	1.374
13	584.712,951 390.344,698	14	584.710,306 390.350,783	6.635
14	584.710,306 390.350,783	15	584.710,735 390.355,285	4.522
15	584.710,735 390.355,285	16	584.705,912 390.356,199	4.909
16	584.705,912 390.356,199	17	584.684,849 390.362,532	21.994
17	584.684,849 390.362,532	1	584.654,282 390.378,365	34.424

** Lungimile segmentelor sunt determinate în planul de proiecţie Stereo 70 şi sunt rotunjite la 1 milimetru.

*** Distanţa dintre puncte este formată din segmente cumulate ce sunt mai mici decât valoarea 1 milimetru.

**DATE DESPRE IMOBILUL NR. 10379**

Oficiul de Cadastru și Publicitate Imobiliară PRAHOVA
Biroul de Cadastru și Publicitate Imobiliară Ploiești

A. Partea I. Descrierea imobilului

TEREN Intravilan

Adresa: Loc. Pleasa, Str Regele Carol I, Nr. 254, Jud. Prahova

Nr. Crt	Nr cadastral Nr. topografic	Suprafața* (mp)	Observații / Referințe
A1	22301	Din acte: 814 Masurata: 979	Sector cadastral:5 Teren imprejmuit;

Construcții

Crt	Nr cadastral Nr. topografic	Adresa	Observații / Referințe
A1.1	22301-C1	Loc. Pleasa, Str Regele Carol I, Nr. 254, Jud. Prahova	Nr. niveluri:1; S. construita la sol:171 mp; S. construita desfasurata:171 mp; Supr.BECI=15.00 mp.
A1.2	22301-C2	Loc. Pleasa, Str Regele Carol I, Nr. 254, Jud. Prahova	Nr. niveluri:1; S. construita la sol:60 mp; S. construita desfasurata:60 mp;

B. Partea II. Proprietari și acte

Inscrieri privitoare la dreptul de proprietate și alte drepturi reale		Referințe
28596 / 24/05/2011		
Act Notarial nr. 1049, din 20/05/2011 emis de NP LUPU MARIA LUIZA;		
B2	Intabulare, drept de PROPRIETATEcumparare ca bun comun, dobandit prin Conventie, cota actuala 1/1, cota initiala 1/1 1) ANDREI GEORGIANA 2) ANDREI NICOLAE DANIEL	A1, A1.1, A1.2
95110 / 06/09/2019		
Act Administrativ nr. 402273, din 22/04/2019 emis de OCPI PRAHOVA;		
B3	se repositioneaza imobilul conform documentatiei cadastrale anexata	A1, A1.1, A1.2

C. Partea III. SARCINI

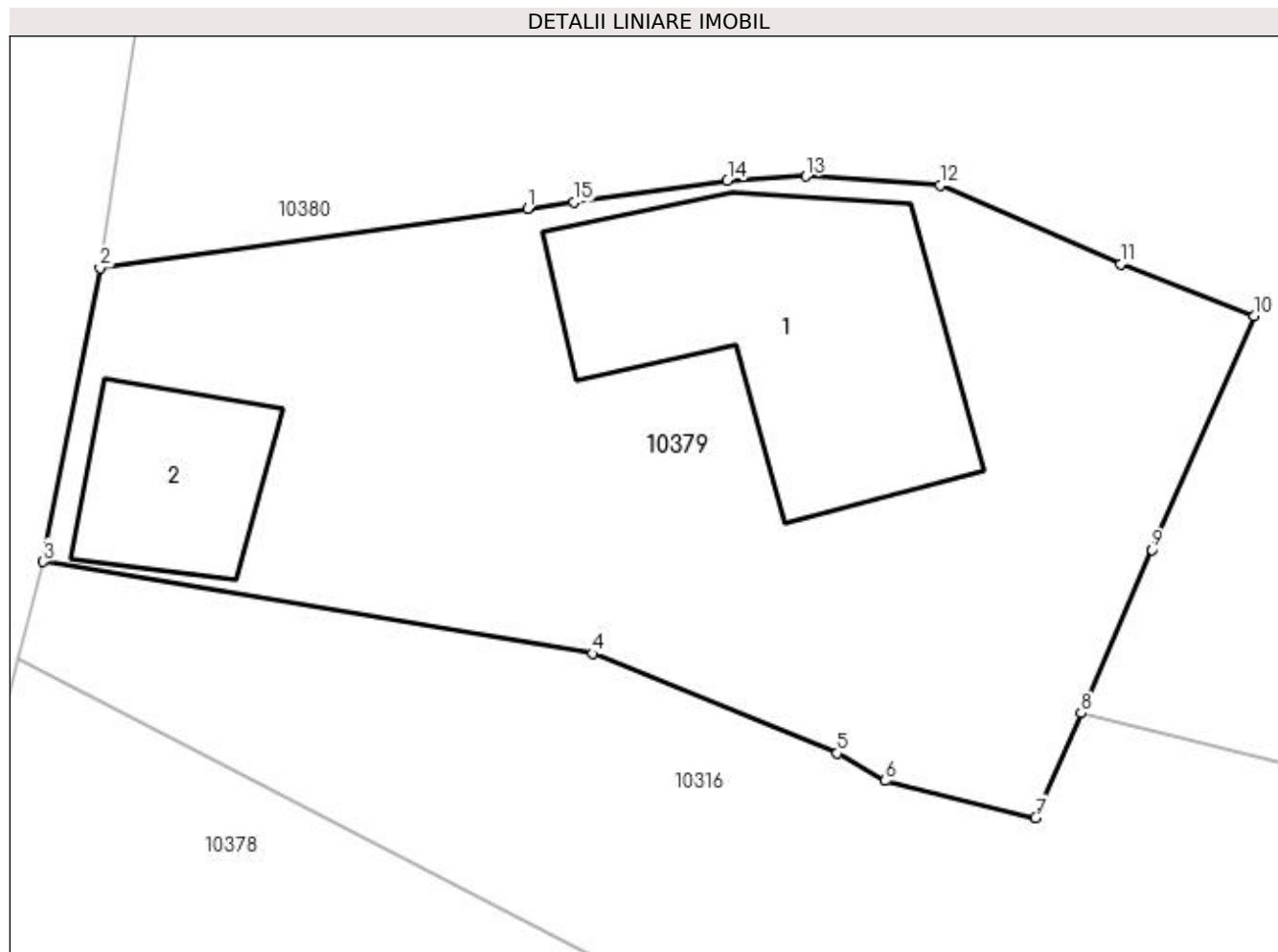
Inscrieri privind dezmembramintele dreptului de proprietate, drepturi reale de garanție și sarcini		Referințe
28596 / 24/05/2011		
Act Administrativ nr. DS 522016, din 10/01/2008 emis de PRIMARIA BUCOV;		
C2	se radiaza dreptul de abitare viagera de sub C1 renodat prin incheierea nr. 14891/2011	A1, A1.1, A1.2
Act Notarial nr. 1049, din 20/05/2011 emis de NP LUPU MARIA LUIZA;		
C3	Intabulare, drept de HABITATIEviagera 1) BALDOVIN MIHAIL 2) BALDOVIN ANICA	A1, A1.1, A1.2

Anexa Nr. 1 La Partea I

Teren

Nr cadastral	Suprafața (mp)*	Observații / Referințe
22301	Din acte: 814 Masurata: 979	

* Suprafața este determinată în planul de proiecție Stereo 70.



Date referitoare la teren

Crt	Categorie folosință	Intra vilan	Suprafața (mp)	Tarla	Parcelă	Nr. topo	Observații / Referințe
1	curți constructii	DA	979	9	455	-	

Date referitoare la construcții

Crt	Număr	Destinație construcție	Supraf. (mp)	Situație juridică	Observații / Referințe
A1.1	22301-C1	construcții de locuințe	Din acte: 90 Masurata: 171	Cu acte	Nr. niveluri:1; S. construita la sol:171 mp; S. construita desfasurata:171 mp; Supr.BECI=15.00 mp.
A1.2	22301-C2	construcții anexa	Din acte: 29 Masurata: 60	Cu acte	Nr. niveluri:1; S. construita la sol:60 mp; S. construita desfasurata:60 mp;

Lungime Segmente

1) Valorile lungimilor segmentelor sunt obținute din proiecție în plan.

Punct început	X / Y	Punct sfârșit	X / Y	Lungime segment (** (m)
1	584.676,687 390.398,154	2	584.657,861 390.395,536	19.007
2	584.657,861 390.395,536	3	584.655,367 390.382,601	13.173

Punct început	X / Y	Punct sfârșit	X / Y	Lungime segment (** (m)
3	584.655,367 390.382,601	4	584.679,55 390.378,553	24.519
4	584.679,55 390.378,553	5	584.690,327 390.374,177	11.632
5	584.690,327 390.374,177	6	584.692,449 390.372,956	2.448
6	584.692,449 390.372,956	7	584.699,07 390.371,326	6.819
7	584.699,07 390.371,326	8	584.701,073 390.375,933	5.024
8	584.701,073 390.375,933	9	584.704,201 390.383,13	7.847
9	584.704,201 390.383,13	10	584.708,679 390.393,433	11.234
10	584.708,679 390.393,433	11	584.702,808 390.395,709	6.297
11	584.702,808 390.395,709	12	584.694,86 390.399,168	8.668
12	584.694,86 390.399,168	13	584.688,94 390.399,574	5.934
13	584.688,94 390.399,574	14	584.685,496 390.399,382	3.449
14	584.685,496 390.399,382	15	584.678,751 390.398,43	6.812
15	584.678,751 390.398,43	1	584.676,687 390.398,154	2.082

** Lungimile segmentelor sunt determinate în planul de proiecție Stereo 70 și sunt rotunjite la 1 milimetru.

*** Distanța dintre puncte este formată din segmente cumulate ce sunt mai mici decât valoarea 1 milimetru.

**DATE DESPRE IMOBILUL NR. 10380**

Oficiul de Cadastru și Publicitate Imobiliară PRAHOVA
Biroul de Cadastru și Publicitate Imobiliară Ploiești

A. Partea I. Descrierea imobilului

TEREN Intravilan

Adresa: Loc. Pleasa, Str Regele Carol I , Nr. 256, Jud. Prahova

Nr. Crt	Nr cadastral Nr. topografic	Suprafața* (mp)	Observații / Referințe
A1	24101	Din acte: 1.100 Masurata: 1.325	Sector cadastral:5 Teren imprejmuit;

B. Partea II. Proprietari și acte

Inscrieri privitoare la dreptul de proprietate și alte drepturi reale		Referințe
31816 / 31/03/2016		
Act Notarial nr. 1703, din 30/03/2016 emis de NP IVAN CONSTANTIN;		
B6	Intabulare, drept de PROPRIETATEcumparare ca bun comun, dobandit prin Conventie, cota actuala 1/1, cota initiala 1/1 1) CORNECI CATALIN, (cetatean german); 2) CORNECI OANA-LOREDANA-CARMELA	A1
37635 / 14/04/2016		
Act Administrativ nr. 5534, din 31/03/2016 emis de PRIMARIAA BUCOV;		
B8	se respinge cererea pentru motivele de mai sus	A1
70693 / 20/07/2016		
Act Administrativ nr. 67568, din 12/07/2016 emis de OCPI PRAHOVA (; act administrativ nr. 8912/11-07-2016 emis de Primaria BUCOV);		
B9	se noteaza actualizarea informatiilor cadastrale conform documentatiei tehnice avizate in sensul ca adresa actuala a imobilului este: comuna Bucov, sat Pleasa, str Regele Carol I, nr. 256, judet Prahova	A1
19412 / 09/03/2017		
Act Administrativ nr. 97, din 23/12/2016 emis de PRIMARIA BUCOV (; act administrativ nr 9249 din 07.02.2017, emis de OCPI PRAHOVA;act administrativ nr 13 din 19.09.2016, emis de PRIMARIA BUCOV);		
B10	se noteaza actualizarea informatiilor cadastrale conform documentatiei tehnice avizate in sensul radierii constructiilor C1 si C2	A1
B11	se noteaza repositionarea imobilului conform documentatiei tehnice avizate	A1

C. Partea III. SARCINI .

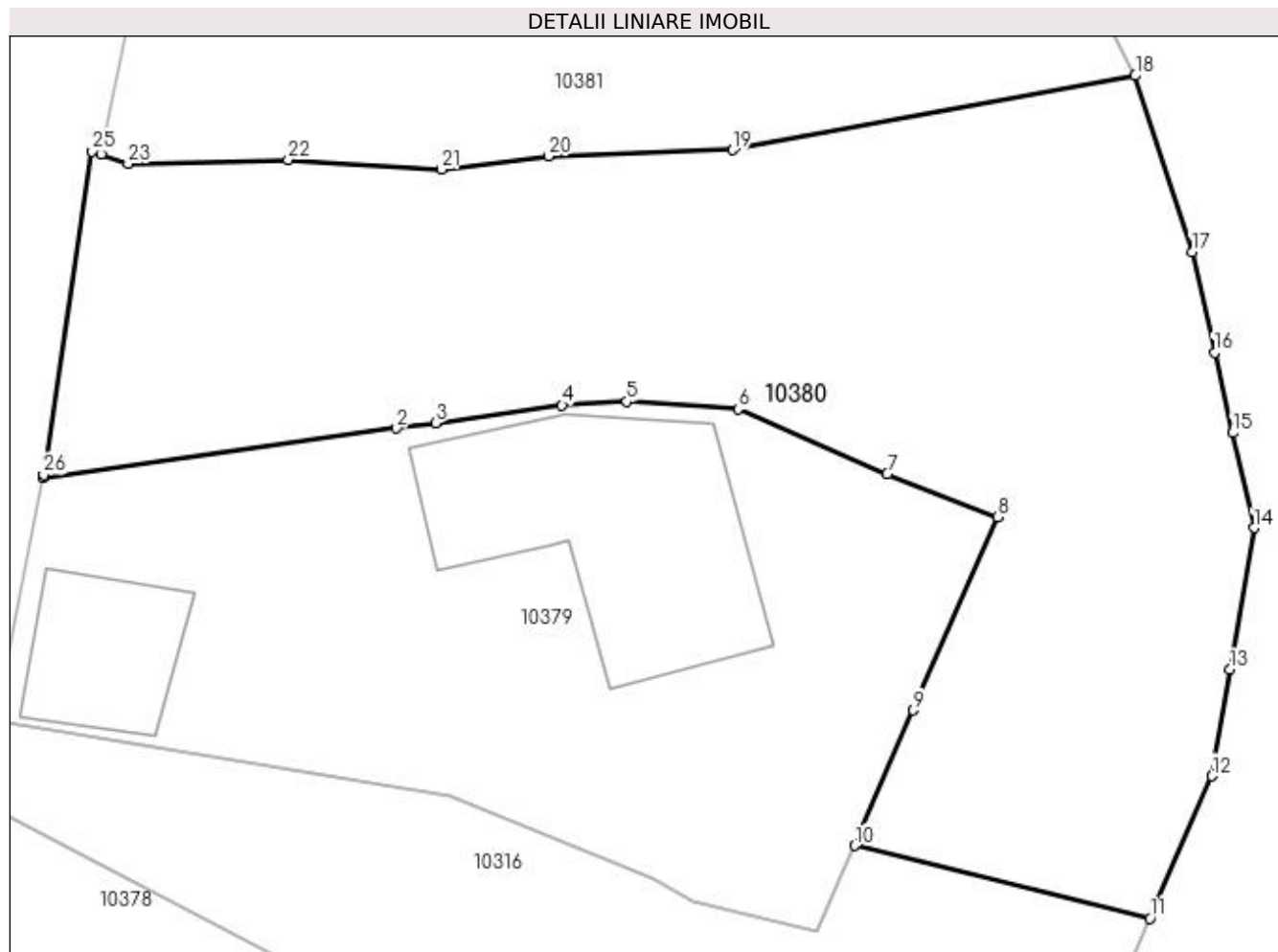
Inscrieri privind dezmembramintele dreptului de proprietate, drepturi reale de garanție și sarcini	Referințe
NU SUNT	

Anexa Nr. 1 La Partea I

Teren

Nr cadastral	Suprafața (mp)*	Observații / Referințe
24101	Din acte: 1.100 Masurata: 1.325	

* Suprafața este determinată în planul de proiecție Stereo 70.



Date referitoare la teren

Crt	Categorie folosință	Intra vilan	Suprafața (mp)	Tarla	Parcelă	Nr. topo	Observații / Referințe
1	arabil	DA	1.325	9	452	-	

Lungime Segmente

1) Valorile lungimilor segmentelor sunt obținute din proiecție în plan.

Punct început	X / Y	Punct sfârșit	X / Y	Lungime segment (** (m)
1	584.657,861 390.395,536	2	584.676,687 390.398,154	19.007
3	584.678,751 390.398,43	4	584.685,496 390.399,382	6.812
5	584.688,94 390.399,574	6	584.694,86 390.399,168	5.934
7	584.702,808 390.395,709	8	584.708,679 390.393,433	6.297
9	584.704,201 390.383,13	10	584.701,073 390.375,933	7.847

Punct început	X / Y	Punct sfârșit	X / Y	Lungime segment (** (m)
2	584.676,687 390.398,154	3	584.678,751 390.398,43	2.082
4	584.685,496 390.399,382	5	584.688,94 390.399,574	3.449
6	584.694,86 390.399,168	7	584.702,808 390.395,709	8.668
8	584.708,679 390.393,433	9	584.704,201 390.383,13	11.234
10	584.701,073 390.375,933	11	584.716,805 390.372,056	16.203

Punct început	X / Y	Punct sfârșit	X / Y	Lungime segment (** (m)
11	584.716,805 390.372,056	12	584.720,095 390.379,623	8.251
13	584.721,06 390.385,301	14	584.722,344 390.392,852	7.659
15	584.721,207 390.397,9	16	584.720,245 390.402,173	4.38
17	584.719,037 390.407,536	18	584.716,019 390.416,925	9.862
19	584.694,59 390.412,969	20	584.684,788 390.412,648	9.807
21	584.679,079 390.411,949	22	584.670,913 390.412,453	8.182
23	584.662,391 390.412,248	24	584.660,957 390.412,762	1.523
25	584.660,47 390.412,894	26	584.657,888 390.395,675	17.412

Punct început	X / Y	Punct sfârșit	X / Y	Lungime segment (** (m)
12	584.720,095 390.379,623	13	584.721,06 390.385,301	5.759
14	584.722,344 390.392,852	15	584.721,207 390.397,9	5.174
16	584.720,245 390.402,173	17	584.719,037 390.407,536	5.497
18	584.716,019 390.416,925	19	584.694,59 390.412,969	21.791
20	584.684,788 390.412,648	21	584.679,079 390.411,949	5.752
22	584.670,913 390.412,453	23	584.662,391 390.412,248	8.524
24	584.660,957 390.412,762	25	584.660,47 390.412,894	0.505
26	584.657,888 390.395,675	1	584.657,861 390.395,536	0.142

** Lungimile segmentelor sunt determinate în planul de proiecție Stereo 70 și sunt rotunjite la 1 milimetru.

*** Distanța dintre puncte este formată din segmente cumulate ce sunt mai mici decât valoarea 1 milimetru.

**DATE DESPRE IMOBILUL NR. 10381**

Oficiul de Cadastru și Publicitate Imobiliară PRAHOVA
Biroul de Cadastru și Publicitate Imobiliară Ploiești

A. Partea I. Descrierea imobilului

TEREN Necunoscut

Adresa: Loc. Pleasa, Str Regele Carol I, Nr. 258, Jud. Prahova

Nr. Crt	Nr cadastral Nr. topografic	Suprafața* (mp)	Observații / Referințe
A1		Din acte: 1.065 Masurata: 1.404	Sector cadastral:5 Teren imprejmuit;

Construcții

Crt	Nr cadastral Nr. topografic	Adresa	Observații / Referințe
A1.1	-C1	Loc. Pleasa, Str Regele Carol I, Nr. 258, Jud. Prahova	Nr. niveluri:1; S. construita la sol:59 mp; S. construita desfasurata:59 mp;

B. Partea II. Proprietari și acte

Inscrieri privitoare la dreptul de proprietate și alte drepturi reale		Referințe
/		
Act Notarial nr. 193, din 17/09/2004 emis de NP ONUTU CASIOARA;		
B1	Intabulare, drept de PROPRIETATE, dobandit prin Succesiune, cota actuala 1/1, cota initiala 1/1 1) STOICA IOAN	A1, A1.1

C. Partea III. SARCINI .

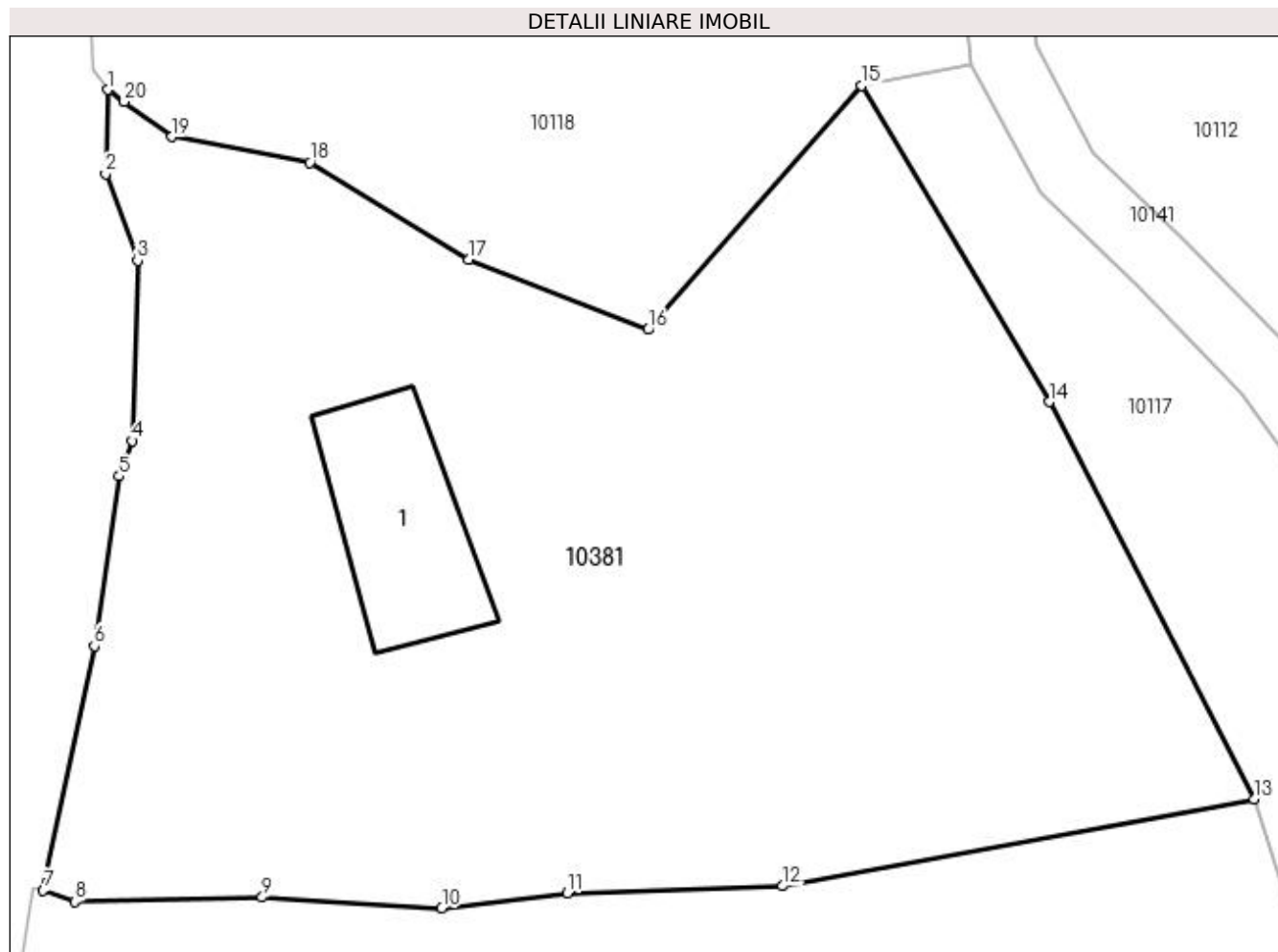
Inscrieri privind dezmembramintele dreptului de proprietate, drepturi reale de garanție și sarcini	Referințe
NU SUNT	

Anexa Nr. 1 La Partea I

Teren

Nr cadastral	Suprafața (mp)*	Observații / Referințe
	Din acte: 1.065 Masurata: 1.404	

* Suprafața este determinată în planul de proiecție Stereo 70.



Date referitoare la teren

Crt	Categorie folosință	Intra vilan	Suprafața (mp)	Tarla	Parcelă	Nr. topo	Observații / Referințe
1	curți constructii	DA	829	9	449	-	
2	curți constructii	NU	2	9	449	-	
3	pasune	NU	545	9	450	-	
4	pasune	DA	28	9	450	-	

Date referitoare la construcții

Crt	Număr	Destinație construcție	Supraf. (mp)	Situație juridică	Observații / Referințe
A1.1	-C1	construcții de locuințe	59	Cu acte	Nr. niveluri:1; S. construita la sol:59 mp; S. construita desfasurata:59 mp;

Lungime Segmente

1) Valorile lungimilor segmentelor sunt obținute din proiecție în plan.

Punct început	X / Y	Punct sfârșit	X / Y	Lungime segment (** (m)
1	584.663,902 390.449,172	2	584.663,79 390.445,342	3.832

Punct început	X / Y	Punct sfârșit	X / Y	Lungime segment (** (m)
2	584.663,79 390.445,342	3	584.665,246 390.441,4	4.202
3	584.665,246 390.441,4	4	584.665,023 390.433,209	8.194
4	584.665,023 390.433,209	5	584.664,408 390.431,596	1.726
5	584.664,408 390.431,596	6	584.663,281 390.423,882	7.796
6	584.663,281 390.423,882	7	584.660,957 390.412,762	11.36
7	584.660,957 390.412,762	8	584.662,391 390.412,248	1.523
8	584.662,391 390.412,248	9	584.670,913 390.412,453	8.524
9	584.670,913 390.412,453	10	584.679,079 390.411,949	8.182
10	584.679,079 390.411,949	11	584.684,788 390.412,648	5.752
11	584.684,788 390.412,648	12	584.694,59 390.412,969	9.807
12	584.694,59 390.412,969	13	584.716,019 390.416,925	21.791
13	584.716,019 390.416,925	14	584.706,694 390.434,981	20.322
14	584.706,694 390.434,981	15	584.698,179 390.449,362	16.713
15	584.698,179 390.449,362	16	584.688,47 390.438,266	14.744
16	584.688,47 390.438,266	17	584.680,292 390.441,444	8.774
17	584.680,292 390.441,444	18	584.673,079 390.445,865	8.46
18	584.673,079 390.445,865	19	584.666,805 390.447,034	6.382
19	584.666,805 390.447,034	20	584.664,64 390.448,629	2.689
20	584.664,64 390.448,629	1	584.663,902 390.449,172	0.916

** Lungimile segmentelor sunt determinate în planul de proiecție Stereo 70 și sunt rotunjite la 1 milimetru.

*** Distanța dintre puncte este formată din segmente cumulate ce sunt mai mici decât valoarea 1 milimetru.

**DATE DESPRE IMOBILUL NR. 10382**

Oficiul de Cadastru și Publicitate Imobiliară PRAHOVA
Biroul de Cadastru și Publicitate Imobiliară Ploiești

A. Partea I. Descrierea imobilului

TEREN Extravilan

Adresa: Jud. Prahova

Nr. Crt	Nr cadastral Nr. topografic	Suprafața* (mp)	Observații / Referințe
A1		1.702	Sector cadastral:4 Teren neimprejmuit;

B. Partea II. Proprietari și acte

Inscrieri privitoare la dreptul de proprietate și alte drepturi reale	Referințe
/	
Act Administrativ nr. 17, din 26/03/1999 emis de PRIMARIA COMUNEI BUCOV;	
B1	A1
Inscrierea provizorie, drept de PROPRIETATE, dobandit prin Lege, cota actuala 1/1, cota initiala 1/1	
1) UAT BUCOV, CIF:2843531	
OBSERVATII: DOMENIUL PUBLIC	

C. Partea III. SARCINI .

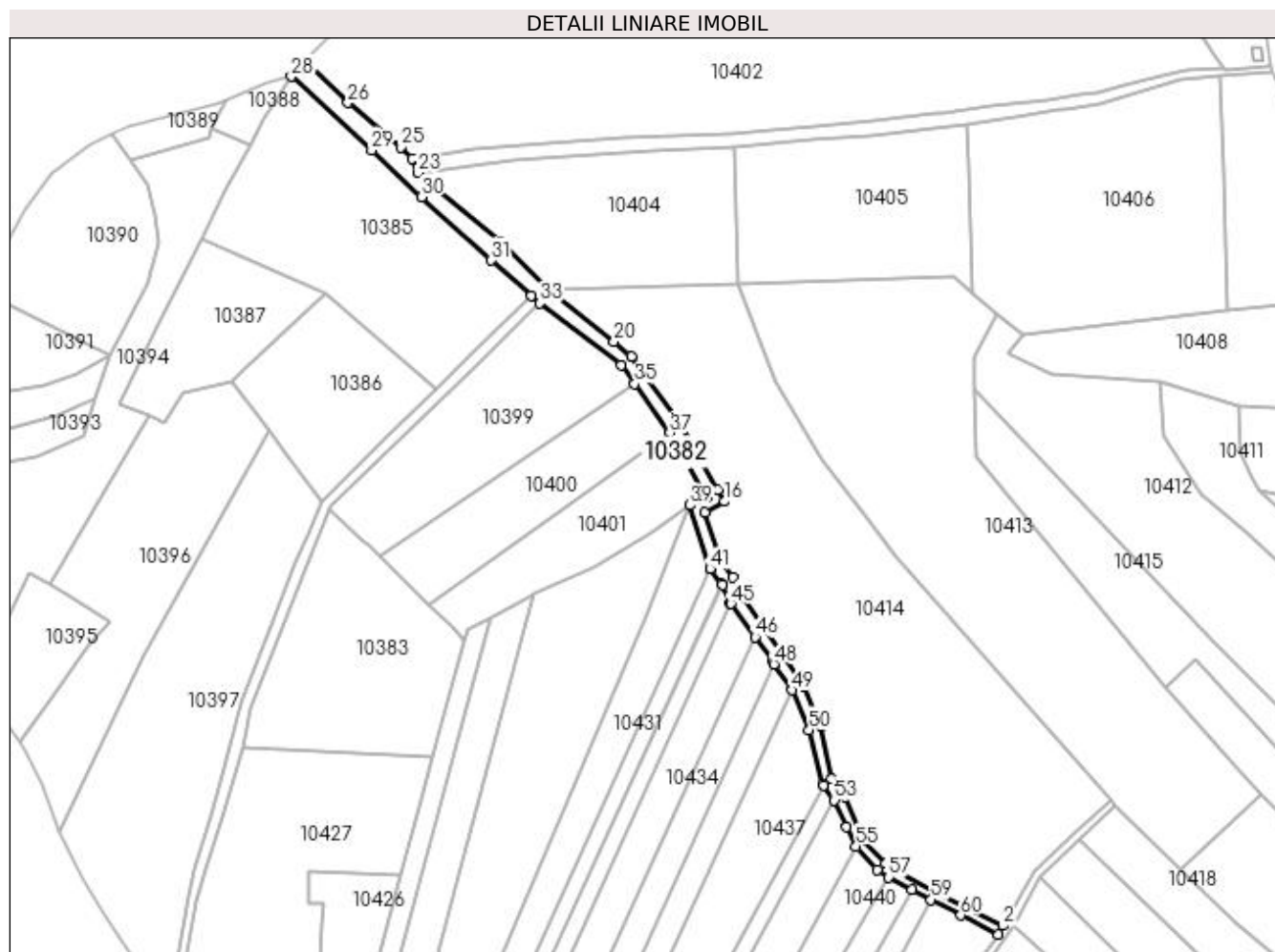
Inscrieri privind dezmembramintele dreptului de proprietate, drepturi reale de garanție și sarcini	Referințe
NU SUNT	

Anexa Nr. 1 La Partea I

Teren

Nr cadastral	Suprafața (mp)*	Observații / Referințe
	1.702	

* Suprafața este determinată în planul de proiecție Stereo 70.



Date referitoare la teren

Crt	Categorie folosință	Intra vilan	Suprafața (mp)	Tarla	Parcelă	Nr. topo	Observații / Referințe
1	drum	NU	1.702	8	341	-	

Lungime Segmente

1) Valorile lungimilor segmentelor sunt obținute din proiecție în plan.

Punct început	X / Y	Punct sfârșit	X / Y	Lungime segment	Punct început	X / Y	Punct sfârșit	X / Y	Lungime segment	Punct început	X / Y	Punct sfârșit	X / Y	Lungime segment
1	584.535,13 391.723,814	2	584.536,611 391.726,579	3.137	2	584.536,611 391.726,579	3	584.514,443 391.737,715	24.808	3	584.514,443 391.737,715	4	584.501,531 391.744,52	14.595
4	584.501,531 391.744,52	5	584.498,764 391.746,665	3.501	5	584.498,764 391.746,665	6	584.491,993 391.753,989	9.974	6	584.491,993 391.753,989	7	584.485,824 391.767,959	15.271
7	584.485,824 391.767,959	8	584.481,456 391.773,808	7.3	8	584.481,456 391.773,808	9	584.478,071 391.790,556	17.087	9	584.478,071 391.790,556	10	584.472,582 391.803,695	14.239
10	584.472,582 391.803,695	11	584.464,954 391.815,415	13.984	11	584.464,954 391.815,415	12	584.452,858 391.832,655	21.06	12	584.452,858 391.832,655	13	584.449,845 391.838,713	6.766
13	584.449,845 391.838,713	14	584.446,135 391.843,808	6.303	14	584.446,135 391.843,808	15	584.440,72 391.859,379	16.486	15	584.440,72 391.859,379	16	584.447,102 391.862,973	7.324
16	584.447,102 391.862,973	17	584.444,835 391.866,687	4.351	17	584.444,835 391.866,687	18	584.432,626 391.888,387	24.899	18	584.432,626 391.888,387	19	584.417,057 391.909,603	26.316

Punct început	X / Y	Punct sfârșit	X / Y	Lungime segment	Punct început	X / Y	Punct sfârșit	X / Y	Lungime segment	Punct început	X / Y	Punct sfârșit	X / Y	Lungime segment
19	584.417,057 391.909,603	20	584.411,535 391.914,461	7.355	20	584.411,535 391.914,461	21	584.390,319 391.931,016	26.911	21	584.390,319 391.931,016	22	584.374,552 391.946,676	22.222
22	584.374,552 391.946,676	23	584.348,296 391.968,611	34.213	23	584.348,296 391.968,611	24	584.346,521 391.973,132	4.857	24	584.346,521 391.973,132	25	584.342,842 391.976,834	5.219
25	584.342,842 391.976,834	26	584.325,839 391.991,12	22.208	26	584.325,839 391.991,12	27	584.312,359 392.004,421	18.937	27	584.312,359 392.004,421	28	584.307,681 391.999,552	6.752
28	584.307,681 391.999,552	29	584.333,498 391.975,931	34.992	29	584.333,498 391.975,931	30	584.349,63 391.960,865	22.073	30	584.349,63 391.960,865	31	584.372,061 391.940,477	30.312
31	584.372,061 391.940,477	32	584.384,849 391.929,204	17.047	32	584.384,849 391.929,204	33	584.387,571 391.926,687	3.707	33	584.387,571 391.926,687	34	584.413,837 391.906,889	32.892
34	584.413,837 391.906,889	35	584.418,184 391.900,841	7.448	35	584.418,184 391.900,841	36	584.429,227 391.885,48	18.918	36	584.429,227 391.885,48	37	584.429,521 391.884,956	0.601
37	584.429,521 391.884,956	38	584.441,187 391.864,143	23.86	38	584.441,187 391.864,143	39	584.435,984 391.861,762	5.722	39	584.435,984 391.861,762	40	584.442,376 391.841,424	21.319
40	584.442,376 391.841,424	41	584.442,48 391.841,291	0.169	41	584.442,48 391.841,291	42	584.446,121 391.836,618	5.924	42	584.446,121 391.836,618	43	584.446,422 391.836,231	0.49
43	584.446,422 391.836,231	44	584.448,984 391.830,241	6.515	44	584.448,984 391.830,241	45	584.449,111 391.830,065	0.217	45	584.449,111 391.830,065	46	584.456,844 391.819,376	13.193
46	584.456,844 391.819,376	47	584.462,643 391.811,36	9.894	47	584.462,643 391.811,36	48	584.462,934 391.810,711	0.711	48	584.462,934 391.810,711	49	584.468,752 391.802,347	10.189
49	584.468,752 391.802,347	50	584.474,271 391.789,532	13.953	50	584.474,271 391.789,532	51	584.478,594 391.772,087	17.973	51	584.478,594 391.772,087	52	584.478,861 391.771,725	0.45
52	584.478,861 391.771,725	53	584.482,412 391.766,922	5.973	53	584.482,412 391.766,922	54	584.486,371 391.758,427	9.372	54	584.486,371 391.758,427	55	584.489,379 391.752,164	6.948
55	584.489,379 391.752,164	56	584.496,291 391.744,652	10.208	56	584.496,291 391.744,652	57	584.499,801 391.742,176	4.295	57	584.499,801 391.742,176	58	584.507,367 391.738,179	8.557
58	584.507,367 391.738,179	59	584.513,453 391.734,965	6.883	59	584.513,453 391.734,965	60	584.523,001 391.729,973	10.774	60	584.523,001 391.729,973	1	584.535,13 391.723,814	13.603

** Lungimile segmentelor sunt determinate în planul de proiecție Stereo 70 și sunt rotunjite la 1 milimetru.

*** Distanța dintre puncte este formată din segmente cumulate ce sunt mai mici decât valoarea 1 milimetru.

**DATE DESPRE IMOBILUL NR. 10383**

Oficiul de Cadastru și Publicitate Imobiliară PRAHOVA
Biroul de Cadastru și Publicitate Imobiliară Ploiești

A. Partea I. Descrierea imobilului

TEREN Extravilan

Adresa: Jud. Prahova

Nr. Crt	Nr cadastral Nr. topografic	Suprafața* (mp)	Observații / Referințe
A1		3.500	Sector cadastral:4 Teren neimprejmuit;

B. Partea II. Proprietari și acte

Inscrieri privitoare la dreptul de proprietate și alte drepturi reale		Referințe
/		
Act Normativ nr. 7, din 13/03/1996 emis de PARLAMENTUL ROMANIEI (art. 13 alin 15);		
B1	Inscrierea provizorie, drept de PROPRIETATE, dobandit prin Lege, cota actuala 1/1, cota initiala 1/1 1) UAT BUCOV, CIF:2843531	A1

C. Partea III. SARCINI .

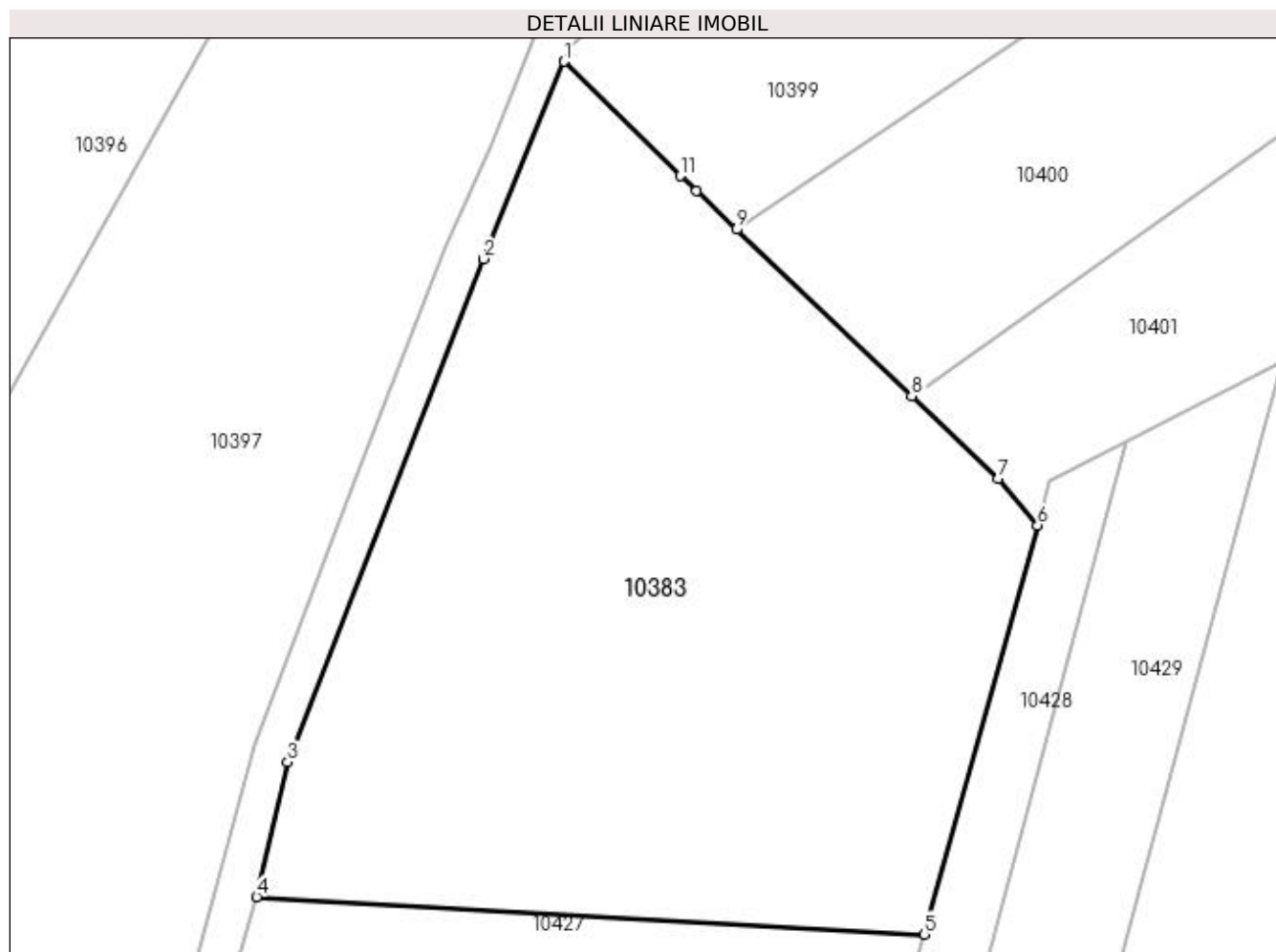
Inscrieri privind dezmembramintele dreptului de proprietate, drepturi reale de garanție și sarcini	Referințe
NU SUNT	

Anexa Nr. 1 La Partea I

Teren

Nr cadastral	Suprafața (mp)*	Observații / Referințe
	3.500	

* Suprafața este determinată în planul de proiecție Stereo 70.



Date referitoare la teren

Crt	Categorie folosință	Intra vilan	Suprafața (mp)	Tarla	Parcelă	Nr. topo	Observații / Referințe
1	vie	NU	3.500	8	331/5	-	

Lungime Segmente

1) Valorile lungimilor segmentelor sunt obținute din proiecție în plan.

Punct început	X / Y	Punct sfârșit	X / Y	Lungime segment (** (m)
1	584.320,18 391.860,612	2	584.312,798 391.842,563	19.5
2	584.312,798 391.842,563	3	584.294,854 391.796,517	49.419
3	584.294,854 391.796,517	4	584.292,021 391.784,164	12.674
4	584.292,021 391.784,164	5	584.353,13 391.780,753	61.204
5	584.353,13 391.780,753	6	584.363,51 391.818,189	38.848

Punct început	X / Y	Punct sfârșit	X / Y	Lungime segment (** (m)
6	584.363,51 391.818,189	7	584.359,889 391.822,465	5.603
7	584.359,889 391.822,465	8	584.351,982 391.829,996	10.92
8	584.351,982 391.829,996	9	584.335,971 391.845,245	22.111
9	584.335,971 391.845,245	10	584.332,285 391.848,755	5.09
10	584.332,285 391.848,755	11	584.330,828 391.850,143	2.012
11	584.330,828 391.850,143	1	584.320,18 391.860,612	14.933

** Lungimile segmentelor sunt determinate în planul de proiecție Stereo 70 și sunt rotunjite la 1 milimetru.

*** Distanța dintre puncte este formată din segmente cumulate ce sunt mai mici decât valoarea 1 milimetru.

**DATE DESPRE IMOBILUL NR. 10384**

Oficiul de Cadastru și Publicitate Imobiliară PRAHOVA
Biroul de Cadastru și Publicitate Imobiliară Ploiești

A. Partea I. Descrierea imobilului

TEREN Intravilan

Adresa: Loc. Pleasa, Jud. Prahova

Nr. Crt	Nr cadastral Nr. topografic	Suprafața* (mp)	Observații / Referințe
A1		1.207	Sector cadastral:4 Teren neimprejmuit;

B. Partea II. Proprietari și acte

Inscrieri privitoare la dreptul de proprietate și alte drepturi reale		Referințe
/		
Act Normativ nr. 7, din 13/03/1996 emis de PARLAMENTUL ROMANIEI (art. 13 alin 15);		
B1	Inscrierea provizorie, drept de PROPRIETATE, dobandit prin Lege, cota actuala 1/1, cota initiala 1/1 1) UAT BUCOV, CIF:2843531	A1

C. Partea III. SARCINI .

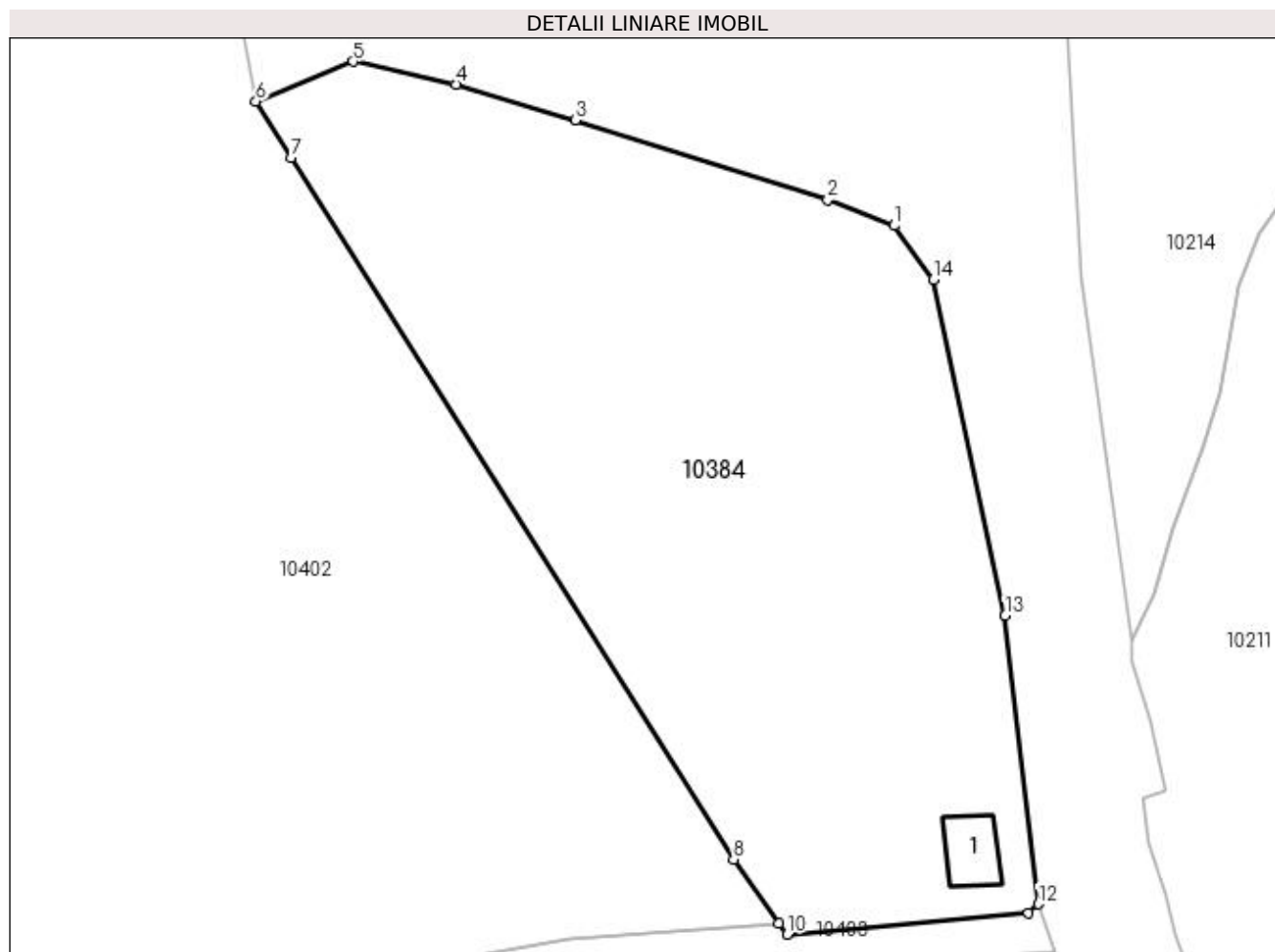
Inscrieri privind dezmembramintele dreptului de proprietate, drepturi reale de garanție și sarcini	Referințe
NU SUNT	

Anexa Nr. 1 La Partea I

Teren

Nr cadastral	Suprafața (mp)*	Observații / Referințe
	1.207	

* Suprafața este determinată în planul de proiecție Stereo 70.



Date referitoare la teren

Crt	Categorie folosință	Intra vilan	Suprafața (mp)	Tarla	Parcelă	Nr. topo	Observații / Referințe
1	curți constructii	DA	1.207	8	348	-	

Date referitoare la construcții

Crt	Număr	Destinație construcție	Supraf. (mp)	Situație juridică	Observații / Referințe
A1.1	-C1	construcții industriale și edilitare	Din acte: 0 Masurata: 12	Fara acte	Nr. niveluri:1; S. construita la sol:12 mp; S. construita desfasurata:12 mp;

Lungime Segmente

1) Valorile lungimilor segmentelor sunt obținute din proiecție în plan.

Punct început	X / Y	Punct sfârșit	X / Y	Lungime segment (** (m)
1	584.614,1 392.042,88	2	584.610,272 392.044,387	4.114
2	584.610,272 392.044,387	3	584.595,646 392.048,98	15.33
3	584.595,646 392.048,98	4	584.588,743 392.051,069	7.212

Punct început	X / Y	Punct sfârșit	X / Y	Lungime segment (** (m)
4	584.588,743 392.051,069	5	584.582,788 392.052,386	6.099
5	584.582,788 392.052,386	6	584.577,149 392.050,081	6.092
6	584.577,149 392.050,081	7	584.579,196 392.046,833	3.839
7	584.579,196 392.046,833	8	584.604,816 392.006,197	48.038
8	584.604,816 392.006,197	9	584.607,425 392.002,482	4.54
9	584.607,425 392.002,482	10	584.607,908 392.001,859	0.788
10	584.607,908 392.001,859	11	584.621,904 392.003,071	14.048
11	584.621,904 392.003,071	12	584.622,461 392.003,62	0.782
12	584.622,461 392.003,62	13	584.620,539 392.020,299	16.789
13	584.620,539 392.020,299	14	584.616,397 392.039,766	19.903
14	584.616,397 392.039,766	1	584.614,1 392.042,88	3.87

** Lungimile segmentelor sunt determinate în planul de proiecție Stereo 70 și sunt rotunjite la 1 milimetru.

*** Distanța dintre puncte este formată din segmente cumulate ce sunt mai mici decât valoarea 1 milimetru.

**DATE DESPRE IMOBILUL NR. 10385**

Oficiul de Cadastru și Publicitate Imobiliară PRAHOVA
Biroul de Cadastru și Publicitate Imobiliară Ploiești

A. Partea I. Descrierea imobilului

TEREN Extravilan

Adresa: Jud. Prahova

Nr. Crt	Nr cadastral Nr. topografic	Suprafața* (mp)	Observații / Referințe
A1		4.620	Sector cadastral:4 Teren neimprejmuit;

B. Partea II. Proprietari și acte

Inscrieri privitoare la dreptul de proprietate și alte drepturi reale	Referințe
/	
Act Notarial nr. 9425, din 04/11/2004 emis de NP TUDOSE MARIA (ACT DE PARTAJ VOLUNTAR;);	
B1	A1
Intabulare, drept de PROPRIETATE, dobandit prin lesire Din Indiviziune, cota actuala 1/1, cota initiala 1/1 1) PREOTU STEFANIA	

C. Partea III. SARCINI .

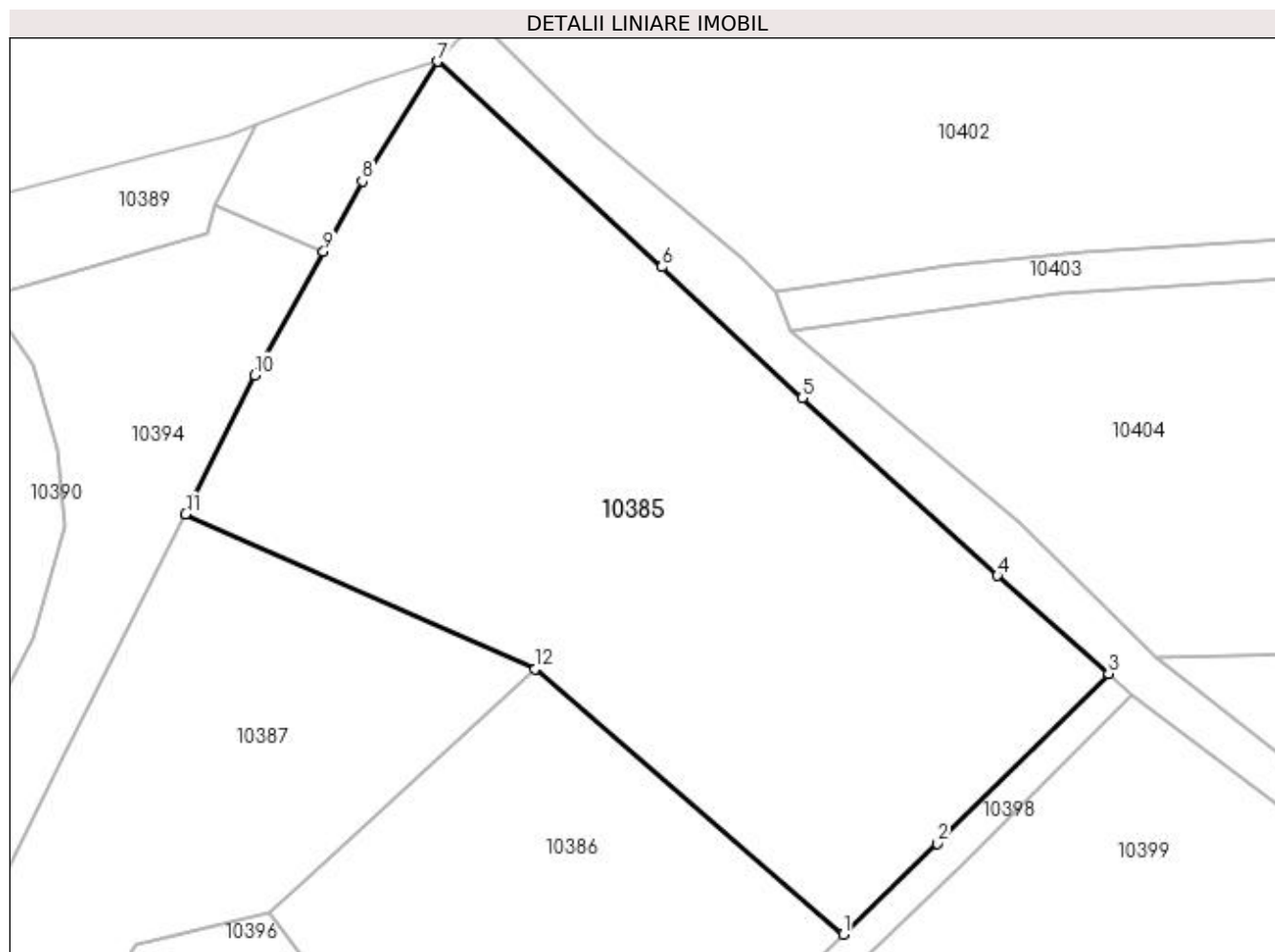
Inscrieri privind dezmembramintele dreptului de proprietate, drepturi reale de garanție și sarcini	Referințe
NU SUNT	

Anexa Nr. 1 La Partea I

Teren

Nr cadastral	Suprafața (mp)*	Observații / Referințe
	4.620	

* Suprafața este determinată în planul de proiecție Stereo 70.



Date referitoare la teren

Crt	Categorie folosință	Intra vilan	Suprafața (mp)	Tarla	Parcelă	Nr. topo	Observații / Referințe
1	arabil	NU	4.620	8	332	-	

Lungime Segmente

1) Valorile lungimilor segmentelor sunt obținute din proiecție în plan.

Punct început	X / Y	Punct sfârșit	X / Y	Lungime segment (** (m)
1	584.354,334 391.899,235	2	584.365,168 391.909,674	15.045
2	584.365,168 391.909,674	3	584.384,849 391.929,204	27.727
3	584.384,849 391.929,204	4	584.372,061 391.940,477	17.047
4	584.372,061 391.940,477	5	584.349,63 391.960,865	30.312
5	584.349,63 391.960,865	6	584.333,498 391.975,931	22.073

Punct început	X / Y	Punct sfârșit	X / Y	Lungime segment (** (m)
6	584.333,498 391.975,931	7	584.307,681 391.999,552	34.992
7	584.307,681 391.999,552	8	584.299,042 391.985,787	16.251
8	584.299,042 391.985,787	9	584.294,569 391.977,737	9.209
9	584.294,569 391.977,737	10	584.286,651 391.963,487	16.302
10	584.286,651 391.963,487	11	584.278,727 391.947,543	17.805
11	584.278,727 391.947,543	12	584.318,903 391.929,726	43.949
12	584.318,903 391.929,726	1	584.354,334 391.899,235	46.745

** Lungimile segmentelor sunt determinate în planul de proiecție Stereo 70 și sunt rotunjite la 1 milimetru.

*** Distanța dintre puncte este formată din segmente cumulate ce sunt mai mici decât valoarea 1 milimetru.

**DATE DESPRE IMOBILUL NR. 10386**

Oficiul de Cadastru și Publicitate Imobiliară PRAHOVA
Biroul de Cadastru și Publicitate Imobiliară Ploiești

A. Partea I. Descrierea imobilului

TEREN Extravilan

Adresa: Jud. Prahova

Nr. Crt	Nr cadastral Nr. topografic	Suprafața* (mp)	Observații / Referințe
A1		2.200	Sector cadastral:4 Teren neimprejmuit;

B. Partea II. Proprietari și acte

Inscrieri privitoare la dreptul de proprietate și alte drepturi reale	Referințe
/	
Act Administrativ nr. 77620, din 29/12/1998 emis de CJSDPAT PRAHOVA (TITLU DE PROPRIETATE;);	
B1	A1
Intabulare, drept de PROPRIETATE, dobandit prin Reconstituire, cota actuala 1/1, cota initiala 1/1	
1) PREOTU STEFANIA	

C. Partea III. SARCINI .

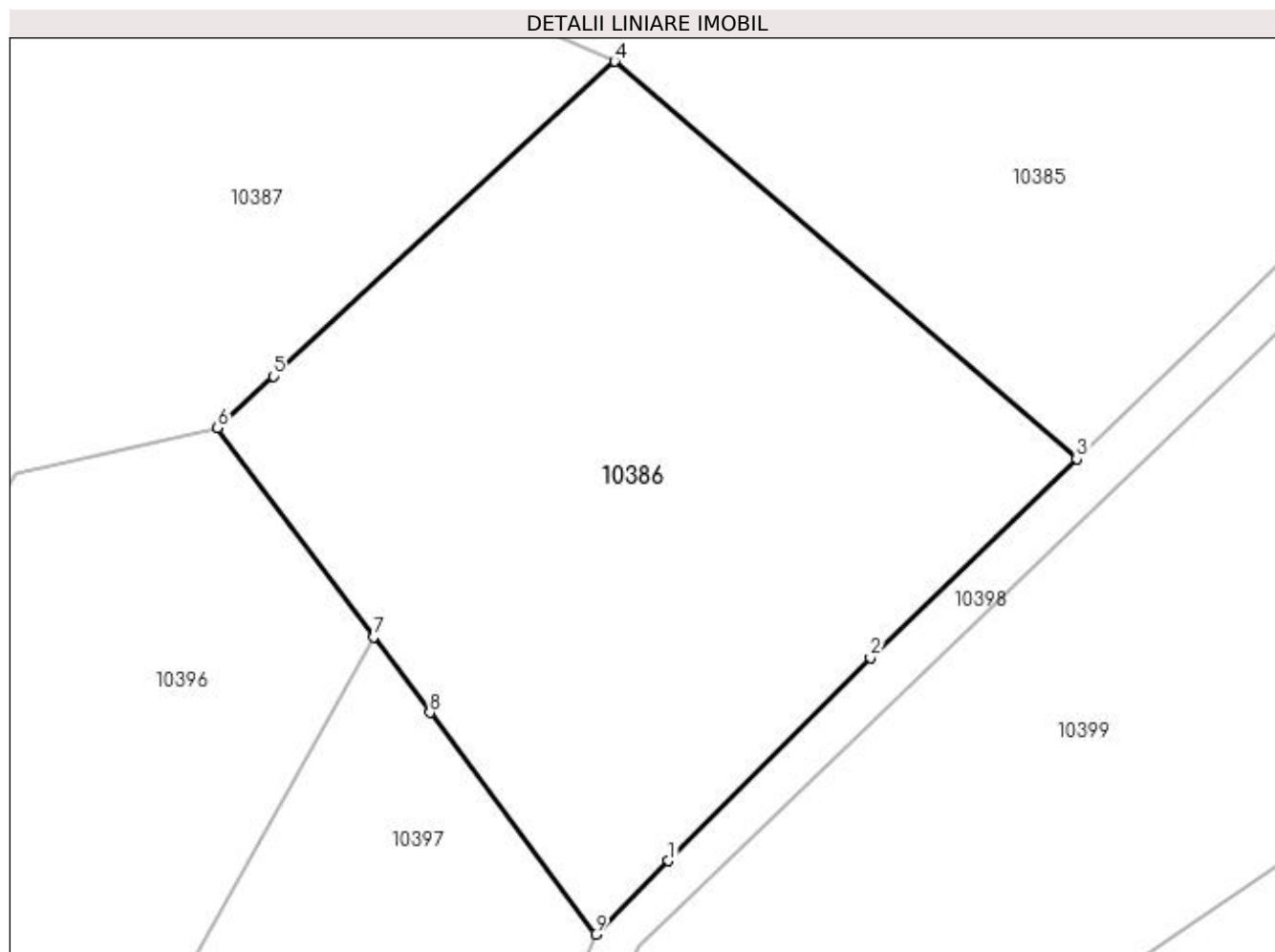
Inscrieri privind dezmembramintele dreptului de proprietate, drepturi reale de garanție și sarcini	Referințe
NU SUNT	

Anexa Nr. 1 La Partea I

Teren

Nr cadastral	Suprafața (mp)*	Observații / Referințe
	2.200	

* Suprafața este determinată în planul de proiecție Stereo 70.



Date referitoare la teren

Crt	Categorie folosință	Intra vilan	Suprafața (mp)	Tarla	Parcelă	Nr. topo	Observații / Referințe
1	arabil	NU	2.200	8	332/1	-	

Lungime Segmente

1) Valorile lungimilor segmentelor sunt obținute din proiecție în plan.

Punct început	X / Y	Punct sfârșit	X / Y	Lungime segment (** (m)
1	584.323,035 391.868,413	2	584.338,517 391.883,994	21.965
2	584.338,517 391.883,994	3	584.354,334 391.899,235	21.965
3	584.354,334 391.899,235	4	584.318,903 391.929,726	46.745
4	584.318,903 391.929,726	5	584.292,725 391.905,59	35.607
5	584.292,725 391.905,59	6	584.288,44 391.901,639	5.829

Punct început	X / Y	Punct sfârșit	X / Y	Lungime segment (** (m)
6	584.288,44 391.901,639	7	584.300,401 391.885,597	20.01
7	584.300,401 391.885,597	8	584.304,729 391.879,792	7.241
8	584.304,729 391.879,792	9	584.317,448 391.862,789	21.234
9	584.317,448 391.862,789	1	584.323,035 391.868,413	7.927

** Lungimile segmentelor sunt determinate în planul de proiecție Stereo 70 și sunt rotunjite la 1 milimetru.

*** Distanța dintre puncte este formată din segmente cumulate ce sunt mai mici decât valoarea 1 milimetru.

**DATE DESPRE IMOBILUL NR. 10387**

Oficiul de Cadastru și Publicitate Imobiliară PRAHOVA
Biroul de Cadastru și Publicitate Imobiliară Ploiești

A. Partea I. Descrierea imobilului

TEREN Extravilan

Adresa: Jud. Prahova

Nr. Crt	Nr cadastral Nr. topografic	Suprafața* (mp)	Observații / Referințe
A1		1.800	Sector cadastral:4 Teren neimprejmuit;

B. Partea II. Proprietari și acte

Inscrieri privitoare la dreptul de proprietate și alte drepturi reale	Referințe
/	
Act Administrativ nr. 29825, din 25/11/1994 emis de CJSDPAT PRAHOVA (TITLU DE PROPRIETATE;);	
B1	A1
Intabulare, drept de PROPRIETATE, dobandit prin Hotarare Judecatoreasca, cota actuala 1/1, cota initiala 1/1 1) ALECU NICOLAE	

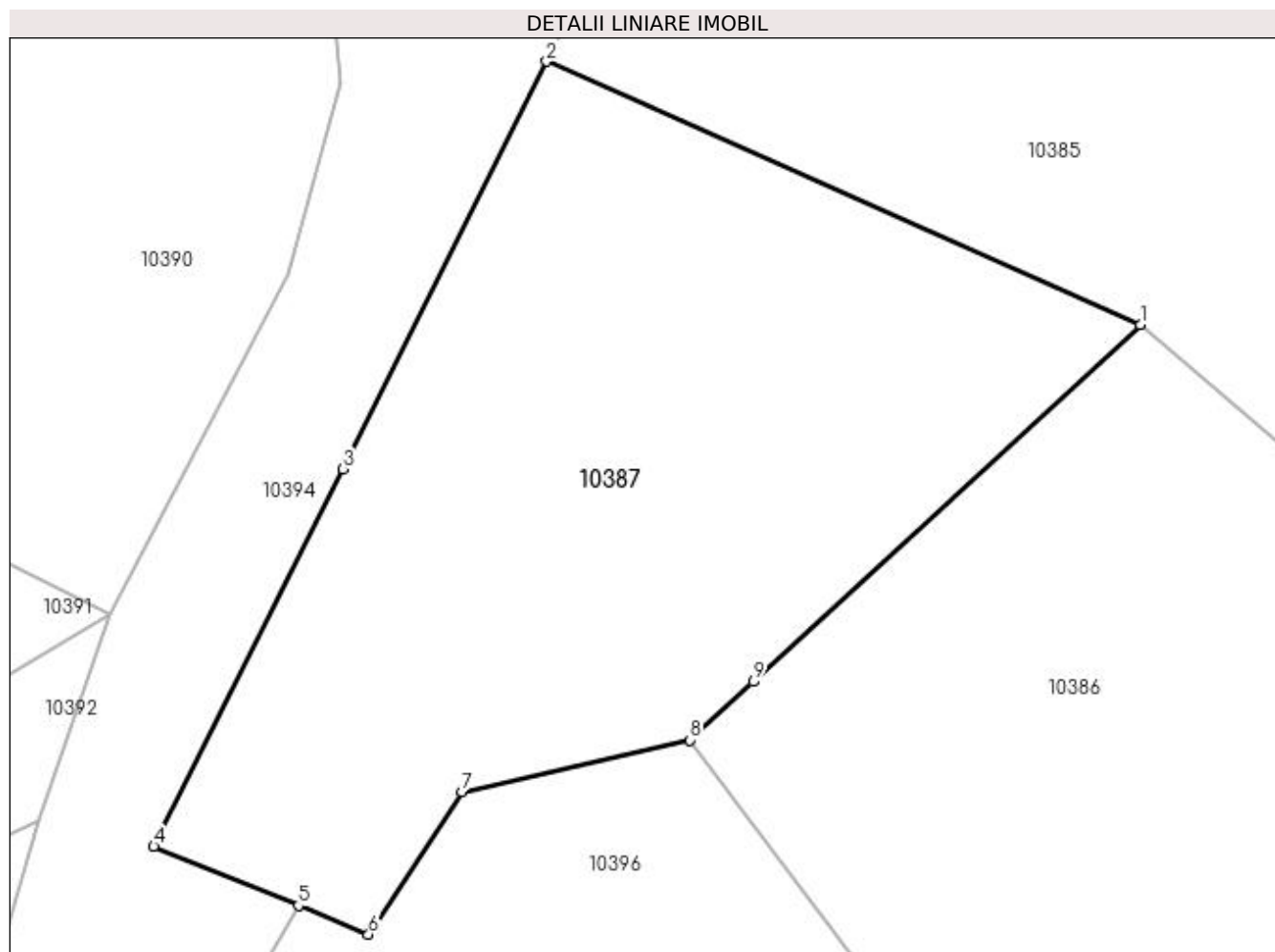
C. Partea III. SARCINI .

Inscrieri privind dezmembramintele dreptului de proprietate, drepturi reale de garanție și sarcini	Referințe
NU SUNT	

Anexa Nr. 1 La Partea I**Teren**

Nr cadastral	Suprafața (mp)*	Observații / Referințe
	1.800	

* Suprafața este determinată în planul de proiecție Stereo 70.

**Date referitoare la teren**

Crt	Categorie folosință	Intravilan	Suprafața (mp)	Tarla	Parcelă	Nr. topo	Observații / Referințe
1	curți constructii	NU	600	8	334	-	
2	pasune	NU	1.200	8	333	-	

Lungime Segmente

1) Valorile lungimilor segmentelor sunt obținute din proiecție în plan.

Punct început	X / Y	Punct sfârșit	X / Y	Lungime segment (** (m)
1	584.318,903 391.929,726	2	584.278,727 391.947,543	43.949
2	584.278,727 391.947,543	3	584.264,932 391.919,988	30.815
3	584.264,932 391.919,988	4	584.252,145 391.894,444	28.566
4	584.252,145 391.894,444	5	584.261,925 391.890,44	10.568

Punct început	X / Y	Punct sfârșit	X / Y	Lungime segment (** (m)
5	584.261,925 391.890,44	6	584.266,669 391.888,499	5.126
6	584.266,669 391.888,499	7	584.272,999 391.898,14	11.533
7	584.272,999 391.898,14	8	584.288,44 391.901,639	15.832
8	584.288,44 391.901,639	9	584.292,725 391.905,59	5.829
9	584.292,725 391.905,59	1	584.318,903 391.929,726	35.607

** Lungimile segmentelor sunt determinate în planul de proiecție Stereo 70 și sunt rotunjite la 1 milimetru.

*** Distanța dintre puncte este formată din segmente cumulate ce sunt mai mici decât valoarea 1 milimetru.

**DATE DESPRE IMOBILUL NR. 10388**

Oficiul de Cadastru și Publicitate Imobiliară PRAHOVA
Biroul de Cadastru și Publicitate Imobiliară Ploiești

A. Partea I. Descrierea imobilului

TEREN Extravilan

Adresa: Jud. Prahova

Nr. Crt	Nr cadastral Nr. topografic	Suprafața* (mp)	Observații / Referințe
A1		250	Sector cadastral:4 Teren neimprejmuit;

B. Partea II. Proprietari și acte

Inscrieri privitoare la dreptul de proprietate și alte drepturi reale	Referințe
/	
Act Administrativ nr. 19653, din 15/06/1994 emis de CJSDPAT PRAHOVA (TITLU DE PROPRIETATE;);	
B1	A1
Intabulare, drept de PROPRIETATE, dobandit prin Reconstituire, cota actuala 1/1, cota initiala 1/1 1) GHITA GHEORGHE	

C. Partea III. SARCINI .

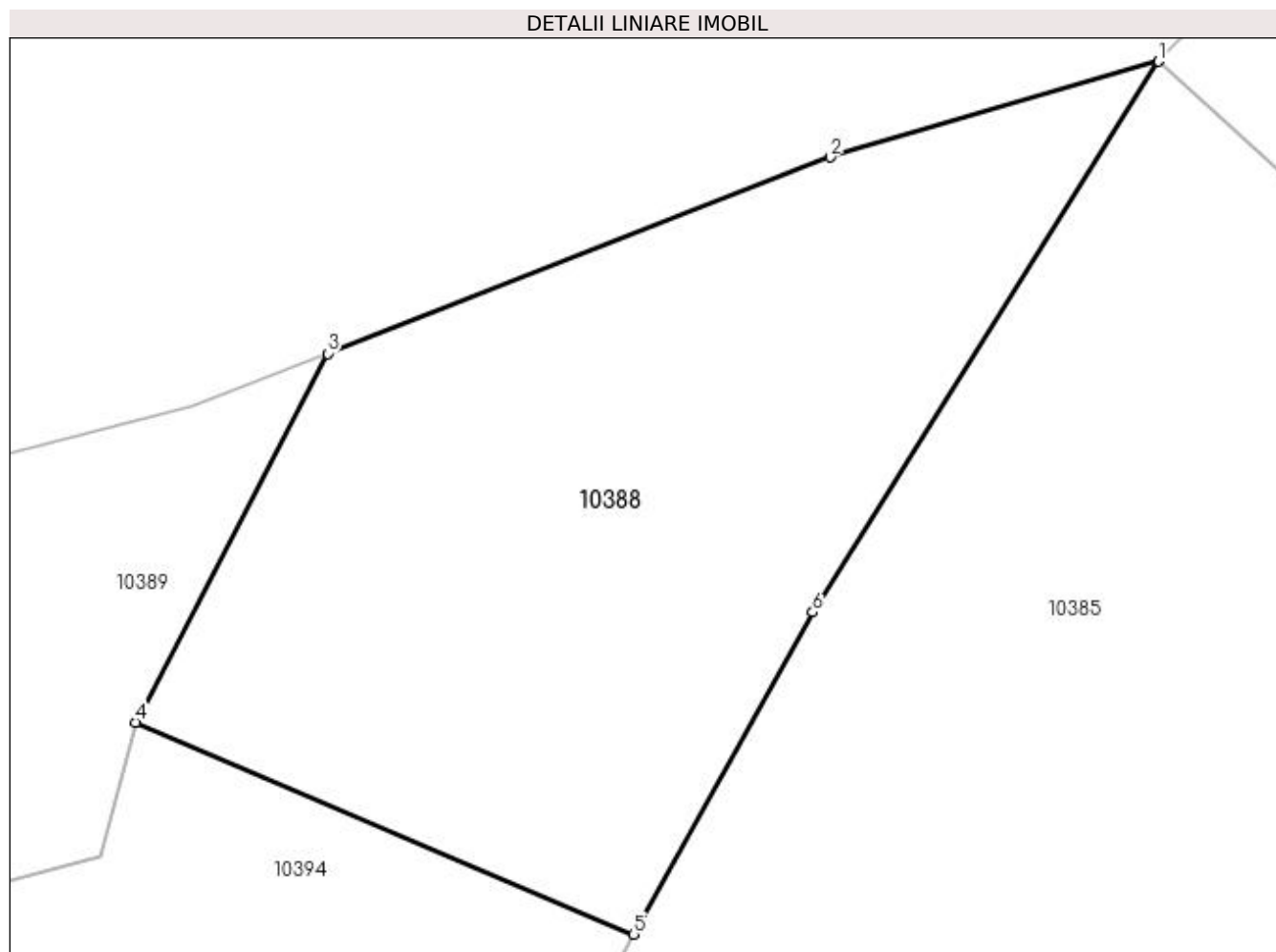
Inscrieri privind dezmembramintele dreptului de proprietate, drepturi reale de garanție și sarcini	Referințe
NU SUNT	

Anexa Nr. 1 La Partea I

Teren

Nr cadastral	Suprafața (mp)*	Observații / Referințe
	250	

* Suprafața este determinată în planul de proiecție Stereo 70.



Date referitoare la teren

Crt	Categorie folosință	Intravilan	Suprafața (mp)	Tarla	Parcelă	Nr. topo	Observații / Referințe
1	curți constructii	NU	250	8	340	-	

Lungime Segmente

1) Valorile lungimilor segmentelor sunt obținute din proiecție în plan.

Punct început	X / Y	Punct sfârșit	X / Y	Lungime segment (** (m)
1	584.307,681 391.999,552	2	584.299,479 391.997,162	8.543
2	584.299,479 391.997,162	3	584.286,909 391.992,252	13.495
3	584.286,909 391.992,252	4	584.282,121 391.983,032	10.389
4	584.282,121 391.983,032	5	584.294,569 391.977,737	13.527
5	584.294,569 391.977,737	6	584.299,042 391.985,787	9.209

Punct început	X / Y	Punct sfârşit	X / Y	Lungime segment (** (m)
6	584.299,042 391.985,787	1	584.307,681 391.999,552	16.251

** Lungimile segmentelor sunt determinate în planul de proiecţie Stereo 70 şi sunt rotunjite la 1 milimetru.

*** Distanţa dintre puncte este formată din segmente cumulate ce sunt mai mici decât valoarea 1 milimetru.

**DATE DESPRE IMOBILUL NR. 10389**

Oficiul de Cadastru și Publicitate Imobiliară PRAHOVA
Biroul de Cadastru și Publicitate Imobiliară Ploiești

A. Partea I. Descrierea imobilului

TEREN Extravilan

Adresa: Jud. Prahova

Nr. Crt	Nr cadastral Nr. topografic	Suprafața* (mp)	Observații / Referințe
A1		339	Sector cadastral:4 Teren neimprejmuit;

B. Partea II. Proprietari și acte

Inscrieri privitoare la dreptul de proprietate și alte drepturi reale	Referințe
/	
Act Administrativ nr. 18126, din 15/05/1994 emis de CJSDPAT PRAHOVA (TITLU DE PROPRIETATE;);	
B1	A1
Intabulare, drept de PROPRIETATE, dobandit prin Reconstituire, cota actuala 1/1, cota initiala 1/1 1) PESCARU ION	

C. Partea III. SARCINI .

Inscrieri privind dezmembramintele dreptului de proprietate, drepturi reale de garanție și sarcini	Referințe
NU SUNT	

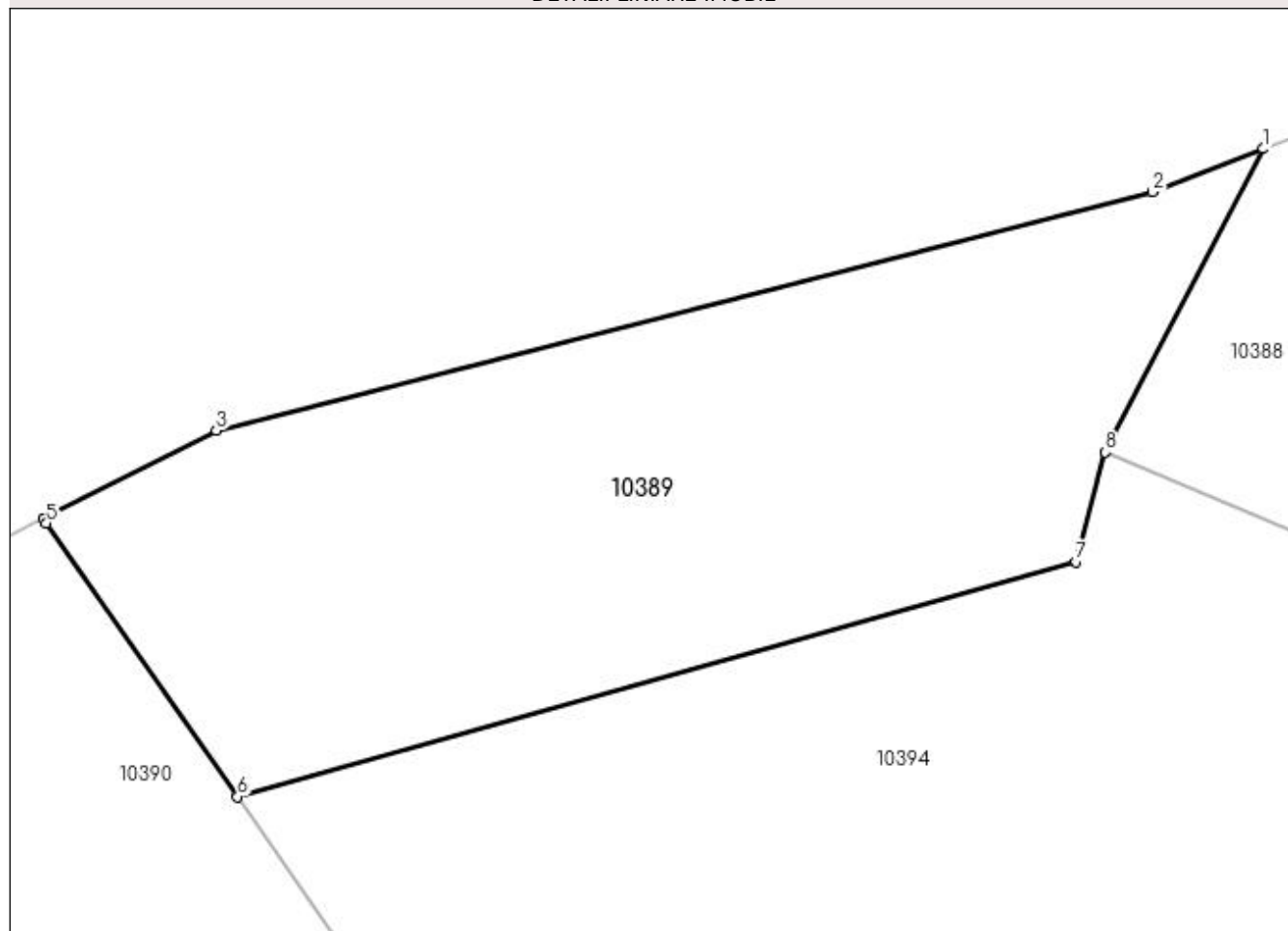
Anexa Nr. 1 La Partea I

Teren

Nr cadastral	Suprafața (mp)*	Observații / Referințe
	339	

* Suprafața este determinată în planul de proiecție Stereo 70.

DETALII LINIARE IMOBIL



Date referitoare la teren

Crt	Categorie folosință	Intravilan	Suprafața (mp)	Tarla	Parcelă	Nr. topo	Observații / Referințe
1	curți constructii	NU	339	8	339	-	

Lungime Segmente

1) Valorile lungimilor segmentelor sunt obținute din proiecție în plan.

Punct început	X / Y	Punct sfârșit	X / Y	Lungime segment (** (m)
1	584.286,909 391.992,252	2	584.283,548 391.990,938	3.609
2	584.283,548 391.990,938	3	584.255,102 391.983,693	29.354
3	584.255,102 391.983,693	4	584.249,858 391.981,032	5.881
4	584.249,858 391.981,032	5	584.249,943 391.980,873	0.18
5	584.249,943 391.980,873	6	584.255,757 391.972,576	10.131

Punct început	X / Y	Punct sfârșit	X / Y	Lungime segment (** (m)
6	584.255,757 391.972,576	7	584.281,237 391.979,707	26.459
7	584.281,237 391.979,707	8	584.282,121 391.983,032	3.441
8	584.282,121 391.983,032	1	584.286,909 391.992,252	10.389

** Lungimile segmentelor sunt determinate în planul de proiecție Stereo 70 și sunt rotunjite la 1 milimetru.

*** Distanța dintre puncte este formată din segmente cumulate ce sunt mai mici decât valoarea 1 milimetru.

**DATE DESPRE IMOBILUL NR. 10390**

Oficiul de Cadastru și Publicitate Imobiliară PRAHOVA
Biroul de Cadastru și Publicitate Imobiliară Ploiești

A. Partea I. Descrierea imobilului

TEREN Extravilan

Adresa: Jud. Prahova

Nr. Crt	Nr cadastral Nr. topografic	Suprafața* (mp)	Observații / Referințe
A1		2.381	Sector cadastral:4 Teren neimprejmuit;

B. Partea II. Proprietari și acte

Inscrieri privitoare la dreptul de proprietate și alte drepturi reale		Referințe
/		
Act Normativ nr. 7, din 13/03/1996 emis de PARLAMENTUL ROMANIEI (art. 13 alin 15);		
B1	Inscrierea provizorie, drept de PROPRIETATE, dobandit prin Lege, cota actuala 1/1, cota initiala 1/1 1) UAT BUCOV, CIF:2843531	A1

C. Partea III. SARCINI .

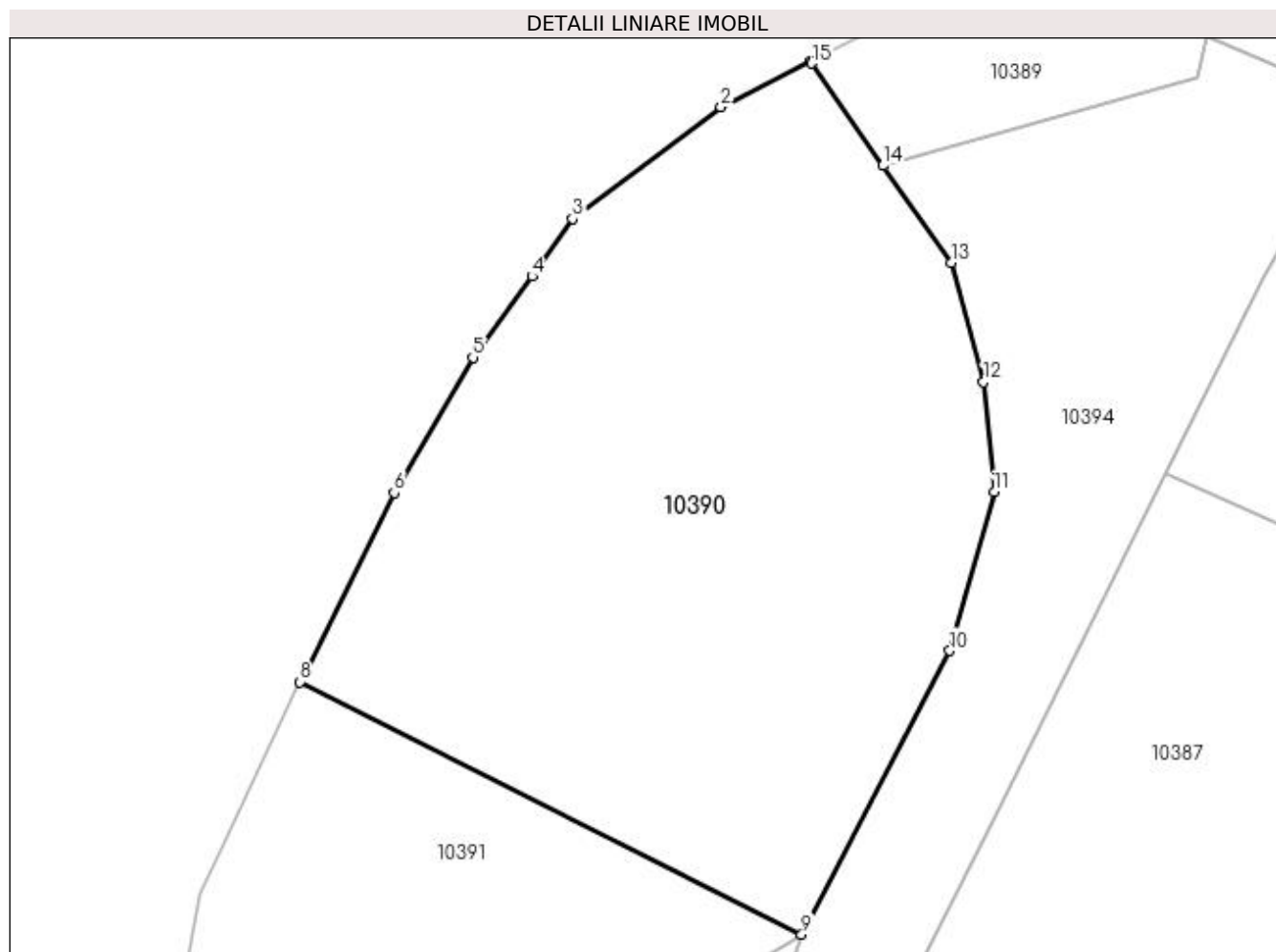
Inscrieri privind dezmembramintele dreptului de proprietate, drepturi reale de garanție și sarcini	Referințe
NU SUNT	

Anexa Nr. 1 La Partea I

Teren

Nr cadastral	Suprafața (mp)*	Observații / Referințe
	2.381	

* Suprafața este determinată în planul de proiecție Stereo 70.



Date referitoare la teren

Crt	Categorie folosință	Intravilan	Suprafața (mp)	Tarla	Parcelă	Nr. topo	Observații / Referințe
1	curți constructii	NU	2.381	8	339/1	-	

Lungime Segmente

1) Valorile lungimilor segmentelor sunt obținute din proiecție în plan.

Punct început	X / Y	Punct sfârșit	X / Y	Lungime segment (** (m)
1	584.249,858 391.981,032	2	584.242,577 391.977,339	8.164
2	584.242,577 391.977,339	3	584.230,512 391.968,277	15.089
3	584.230,512 391.968,277	4	584.227,218 391.963,583	5.734
4	584.227,218 391.963,583	5	584.222,429 391.956,994	8.146
5	584.222,429 391.956,994	6	584.216,043 391.945,997	12.717

Punct început	X / Y	Punct sfârşit	X / Y	Lungime segment (** (m)
6	584.216,043 391.945,997	7	584.208,86 391.931,62	16.072
7	584.208,86 391.931,62	8	584.208,399 391.930,653	1.071
8	584.208,399 391.930,653	9	584.249,137 391.910,149	45.607
9	584.249,137 391.910,149	10	584.261,169 391.933,189	25.993
10	584.261,169 391.933,189	11	584.264,77 391.946,088	13.392
11	584.264,77 391.946,088	12	584.263,925 391.955,003	8.955
12	584.263,925 391.955,003	13	584.261,275 391.964,7	10.053
13	584.261,275 391.964,7	14	584.255,757 391.972,576	9.617
14	584.255,757 391.972,576	15	584.249,943 391.980,873	10.131
15	584.249,943 391.980,873	1	584.249,858 391.981,032	0.18

** Lungimile segmentelor sunt determinate în planul de proiecţie Stereo 70 şi sunt rotunjite la 1 milimetru.

*** Distanţa dintre puncte este formată din segmente cumulate ce sunt mai mici decât valoarea 1 milimetru.

**DATE DESPRE IMOBILUL NR. 10391**

Oficiul de Cadastru și Publicitate Imobiliară PRAHOVA
Biroul de Cadastru și Publicitate Imobiliară Ploiești

A. Partea I. Descrierea imobilului

TEREN Extravilan

Adresa: Jud. Prahova

Nr. Crt	Nr cadastral Nr. topografic	Suprafața* (mp)	Observații / Referințe
A1		1.000	Sector cadastral:4 Teren neimprejmuit;

B. Partea II. Proprietari și acte

Inscrieri privitoare la dreptul de proprietate și alte drepturi reale	Referințe
/	
Act Administrativ nr. 63367, din 03/06/1997 emis de CJSDPAT PRAHOVA (TITLU DE PROPRIETATE;);	
B1	A1
Intabulare, drept de PROPRIETATE, dobândit prin Reconstituire, cota actuala 1/1, cota initiala 1/1	
1) RUDEANU CORNEL GHERASIM	
2) GHEORGHE ZOICA	
3) RUDEANU STEFAN	
4) BASA VERONICA	
5) RUDEANU TANASE	
6) RUDEANU MIRCEA	

C. Partea III. SARCINI .

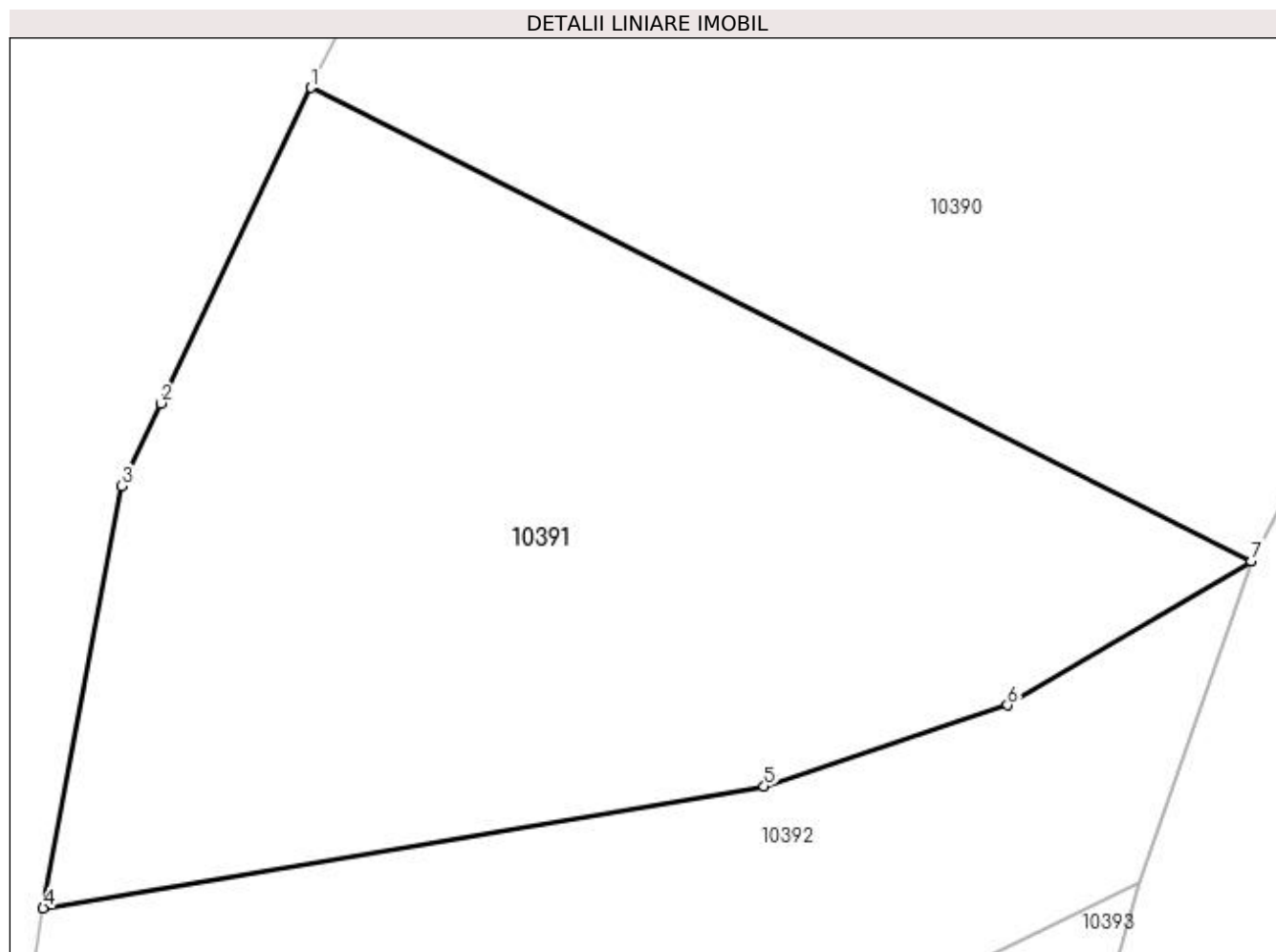
Inscrieri privind dezmembramintele dreptului de proprietate, drepturi reale de garanție și sarcini	Referințe
NU SUNT	

Anexa Nr. 1 La Partea I

Teren

Nr cadastral	Suprafața (mp)*	Observații / Referințe
	1.000	

* Suprafața este determinată în planul de proiecție Stereo 70.



Date referitoare la teren

Crt	Categorie folosință	Intravilan	Suprafața (mp)	Tarla	Parcelă	Nr. topo	Observații / Referințe
1	curți constructii	NU	1.000	8	338	-	

Lungime Segmente

1) Valorile lungimilor segmentelor sunt obținute din proiecție în plan.

Punct început	X / Y	Punct sfârșit	X / Y	Lungime segment (** (m)
1	584.208,399 391.930,653	2	584.201,88 391.916,982	15.146
2	584.201,88 391.916,982	3	584.200,185 391.913,398	3.965
3	584.200,185 391.913,398	4	584.196,787 391.895,114	18.597
4	584.196,787 391.895,114	5	584.228,036 391.900,387	31.691
5	584.228,036 391.900,387	6	584.238,586 391.903,909	11.122

Punct început	X / Y	Punct sfârşit	X / Y	Lungime segment (** (m)
6	584.238,586 391.903,909	7	584.249,137 391.910,149	12.258
7	584.249,137 391.910,149	1	584.208,399 391.930,653	45.607

** Lungimile segmentelor sunt determinate în planul de proiecţie Stereo 70 şi sunt rotunjite la 1 milimetru.

*** Distanţa dintre puncte este formată din segmente cumulate ce sunt mai mici decât valoarea 1 milimetru.

**DATE DESPRE IMOBILUL NR. 10392**

Oficiul de Cadastru și Publicitate Imobiliară PRAHOVA
Biroul de Cadastru și Publicitate Imobiliară Ploiești

A. Partea I. Descrierea imobilului

TEREN Extravilan

Adresa: Jud. Prahova

Nr. Crt	Nr cadastral Nr. topografic	Suprafața* (mp)	Observații / Referințe
A1		600	Sector cadastral:4 Teren neimprejmuit;

B. Partea II. Proprietari și acte

Inscrieri privitoare la dreptul de proprietate și alte drepturi reale	Referințe
/	
Act Administrativ nr. 63329, din 06/01/1997 emis de CJSDPAT PRAHOVA (TITLU DE PROPRIETATE;);	
B1	A1
Intabulare, drept de PROPRIETATE, dobândit prin Reconstituire, cota actuala 1/1, cota initiala 1/1	
1) ENACHE CONSTANTIN	

C. Partea III. SARCINI .

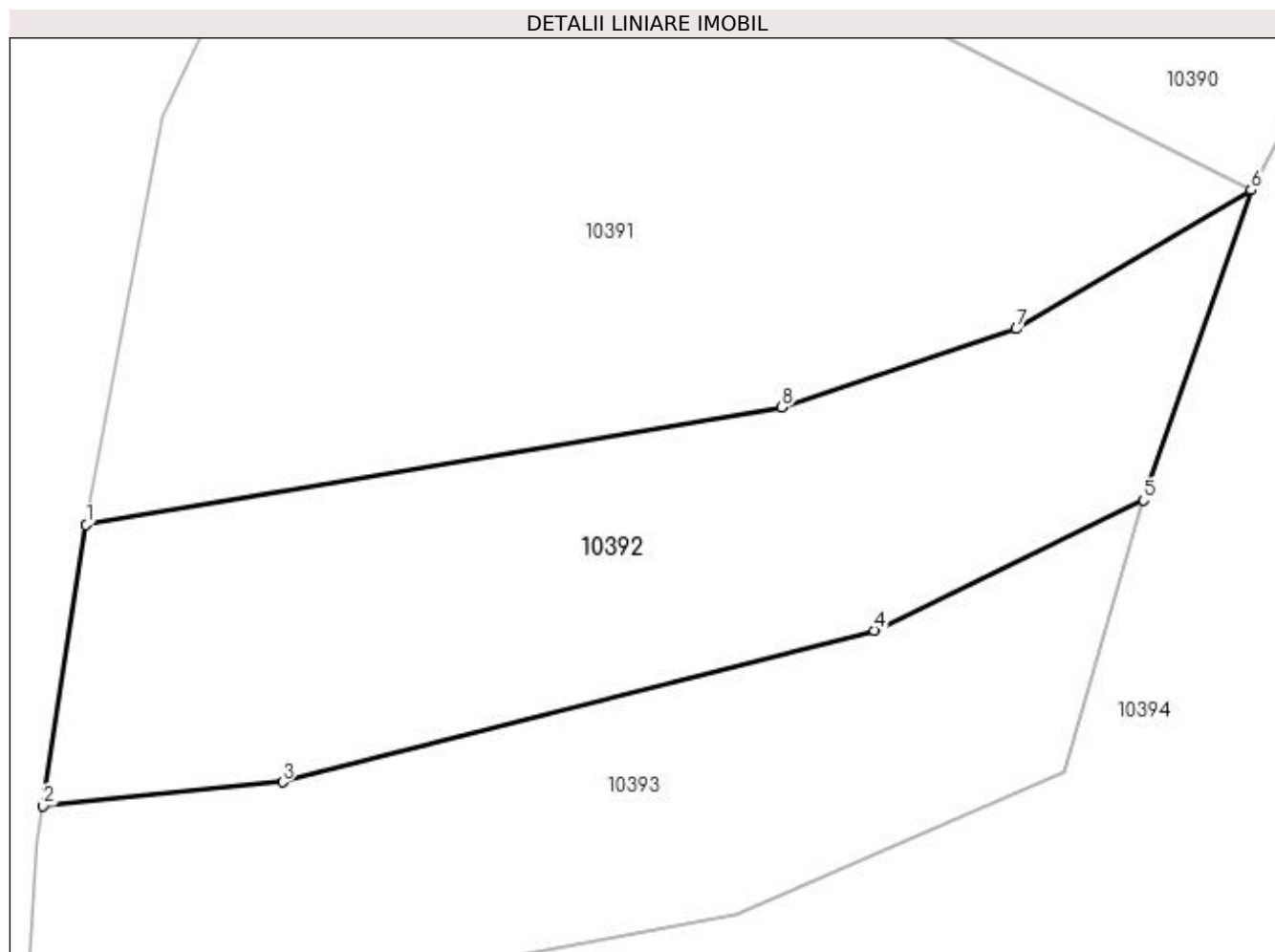
Inscrieri privind dezmembramintele dreptului de proprietate, drepturi reale de garanție și sarcini	Referințe
NU SUNT	

Anexa Nr. 1 La Partea I

Teren

Nr cadastral	Suprafața (mp)*	Observații / Referințe
	600	

* Suprafața este determinată în planul de proiecție Stereo 70.



Date referitoare la teren

Crt	Categorie folosință	Intra vilan	Suprafața (mp)	Tarla	Parcelă	Nr. topo	Observații / Referințe
1	arabil	NU	600	8	341	-	

Lungime Segmente

1) Valorile lungimilor segmentelor sunt obținute din proiecție în plan.

Punct început	X / Y	Punct sfârșit	X / Y	Lungime segment (** (m)
1	584.196,787 391.895,114	2	584.194,847 391.882,494	12.768
2	584.194,847 391.882,494	3	584.205,602 391.883,562	10.808
3	584.205,602 391.883,562	4	584.232,202 391.890,361	27.455
4	584.232,202 391.890,361	5	584.244,307 391.896,212	13.445
5	584.244,307 391.896,212	6	584.249,137 391.910,149	14.75

Punct început	X / Y	Punct sfârșit	X / Y	Lungime segment (** (m)
6	584.249,137 391.910,149	7	584.238,586 391.903,909	12.258
7	584.238,586 391.903,909	8	584.228,036 391.900,387	11.122
8	584.228,036 391.900,387	1	584.196,787 391.895,114	31.691

** Lungimile segmentelor sunt determinate în planul de proiecție Stereo 70 și sunt rotunjite la 1 milimetru.

*** Distanța dintre puncte este formată din segmente cumulate ce sunt mai mici decât valoarea 1 milimetru.

**DATE DESPRE IMOBILUL NR. 10393**

Oficiul de Cadastru și Publicitate Imobiliară PRAHOVA
Biroul de Cadastru și Publicitate Imobiliară Ploiești

A. Partea I. Descrierea imobilului

TEREN Extravilan

Adresa: Jud. Prahova

Nr. Crt	Nr cadastral Nr. topografic	Suprafața* (mp)	Observații / Referințe
A1		500	Sector cadastral:4 Teren neimprejmuit;

B. Partea II. Proprietari și acte

Inscrieri privitoare la dreptul de proprietate și alte drepturi reale	Referințe
/	
Act Administrativ nr. 18150, din 23/05/1994 emis de CJSDPAT PRAHOVA (TITLU DE PROPRIETATE;);	
B1	A1
Intabulare, drept de PROPRIETATE, dobandit prin Reconstituire, cota actuala 1/1, cota initiala 1/1 1) VASILIU EMILIEA	

C. Partea III. SARCINI .

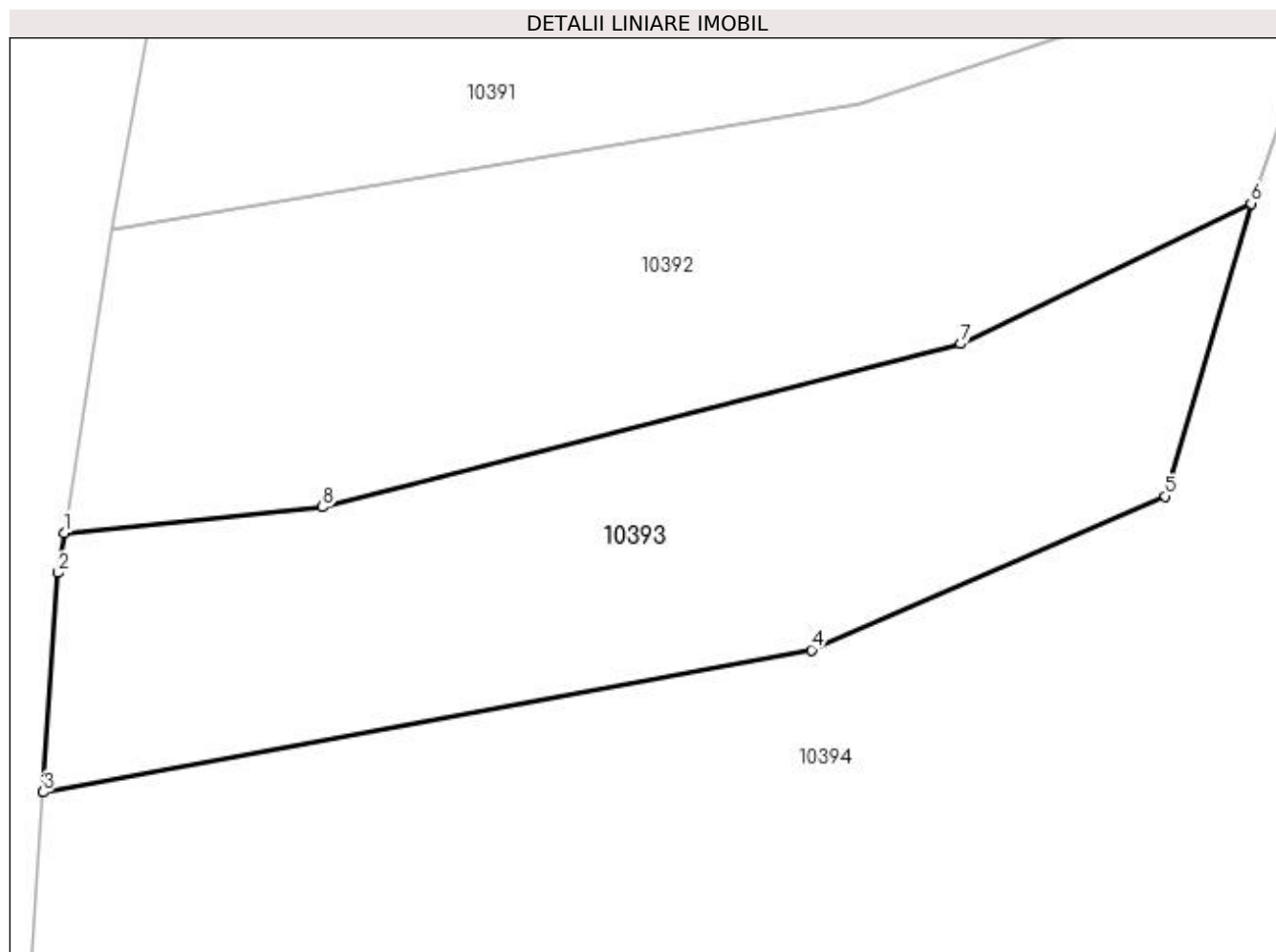
Inscrieri privind dezmembramintele dreptului de proprietate, drepturi reale de garanție și sarcini	Referințe
NU SUNT	

Anexa Nr. 1 La Partea I

Teren

Nr cadastral	Suprafața (mp)*	Observații / Referințe
	500	

* Suprafața este determinată în planul de proiecție Stereo 70.



Date referitoare la teren

Crt	Categorie folosință	Intra vilan	Suprafața (mp)	Tarla	Parcelă	Nr. topo	Observații / Referințe
1	arabil	NU	500	8	342	-	

Lungime Segmente

1) Valorile lungimilor segmentelor sunt obținute din proiecție în plan.

Punct început	X / Y	Punct sfârșit	X / Y	Lungime segment (** (m)
1	584.194,847 391.882,494	2	584.194,59 391.880,821	1.693
2	584.194,59 391.880,821	3	584.193,957 391.871,676	9.167
3	584.193,957 391.871,676	4	584.225,985 391.877,606	32.572
4	584.225,985 391.877,606	5	584.240,736 391.884,01	16.081
5	584.240,736 391.884,01	6	584.244,307 391.896,212	12.714

Punct început	X / Y	Punct sfârșit	X / Y	Lungime segment (** (m)
6	584.244,307 391.896,212	7	584.232,202 391.890,361	13.445
7	584.232,202 391.890,361	8	584.205,602 391.883,562	27.455
8	584.205,602 391.883,562	1	584.194,847 391.882,494	10.808

** Lungimile segmentelor sunt determinate în planul de proiecție Stereo 70 și sunt rotunjite la 1 milimetru.

*** Distanța dintre puncte este formată din segmente cumulate ce sunt mai mici decât valoarea 1 milimetru.

**DATE DESPRE IMOBILUL NR. 10394**

Oficiul de Cadastru și Publicitate Imobiliară PRAHOVA
Biroul de Cadastru și Publicitate Imobiliară Ploiești

A. Partea I. Descrierea imobilului

TEREN Extravilan

Adresa: Jud. Prahova

Nr. Crt	Nr cadastral Nr. topografic	Suprafața* (mp)	Observații / Referințe
A1		4.750	Sector cadastral:4 Teren neimprejmuit;

B. Partea II. Proprietari și acte

Inscrieri privitoare la dreptul de proprietate și alte drepturi reale	Referințe
/	
Act Administrativ nr. 9284, din 31/03/2023 emis de PRIMARIA COMUNEI BUCOV;	
B1	A1
Intabulare, drept de PROPRIETATE, dobândit prin Lege, cota actuala 1/1, cota initiala 1/1	
1) UAT BUCOV, CIF:2843531	
OBSERVATII: REZERVA LA DISPOZITIA COMISIEI LOCALE DE FOND FUNCAR	

C. Partea III. SARCINI .

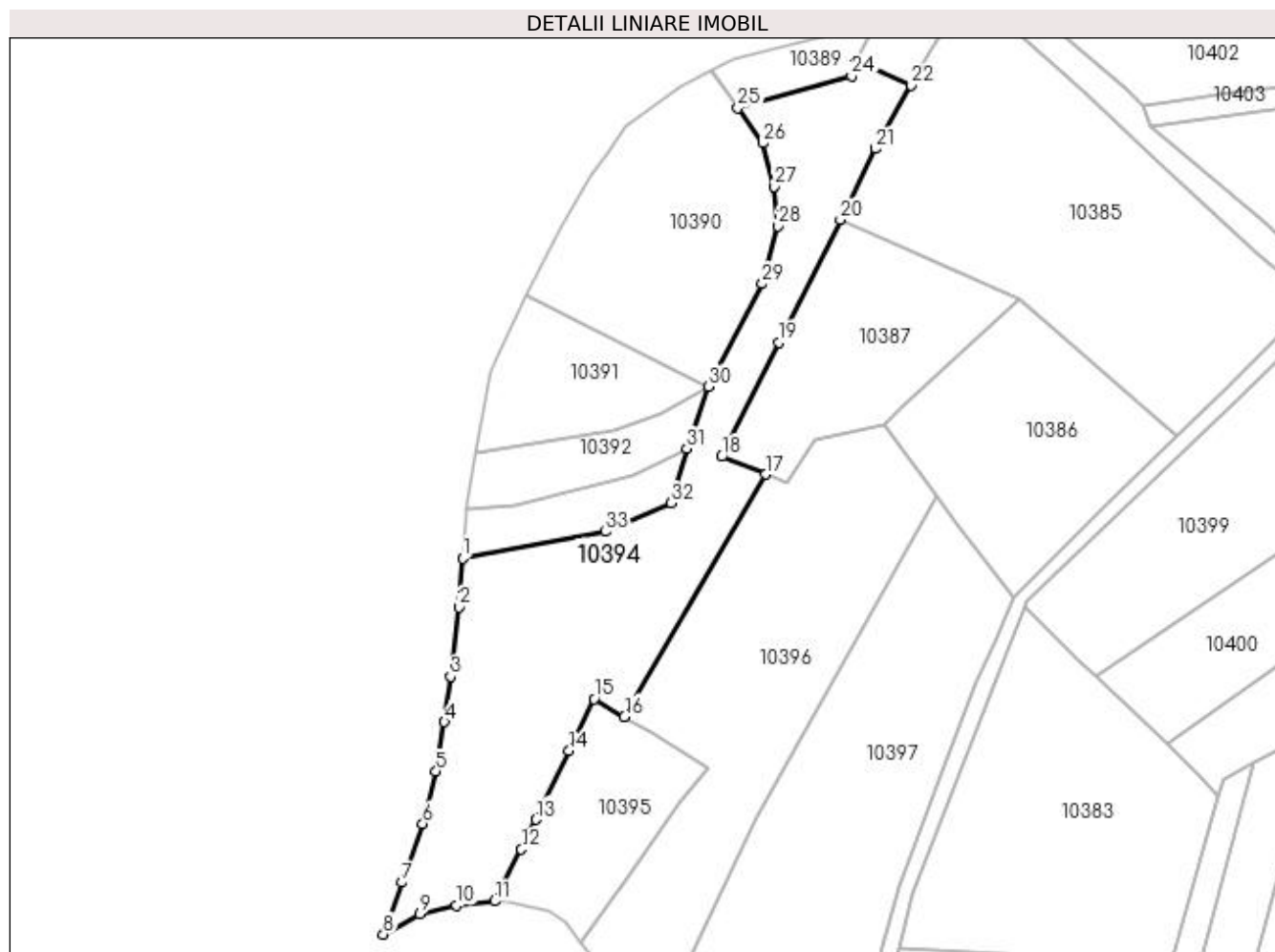
Inscrieri privind dezmembramintele dreptului de proprietate, drepturi reale de garanție și sarcini	Referințe
NU SUNT	

Anexa Nr. 1 La Partea I

Teren

Nr cadastral	Suprafața (mp)*	Observații / Referințe
	4.750	

* Suprafața este determinată în planul de proiecție Stereo 70.



Date referitoare la teren

Crt	Categorie folosință	Intra vilan	Suprafața (mp)	Tarla	Parcelă	Nr. topo	Observații / Referințe
1	arabil	NU	4.750	8	337	-	

Lungime Segmente

1) Valorile lungimilor segmentelor sunt obținute din proiecție în plan.

Punct început	X / Y	Punct sfârșit	X / Y	Lungime segment (** (m)	Punct început	X / Y	Punct sfârșit	X / Y	Lungime segment (** (m)
1	584.193,957 391.871,676	2	584.193,194 391.860,671	11.031	2	584.193,194 391.860,671	3	584.191,3 391.845,137	15.649
3	584.191,3 391.845,137	4	584.189,904 391.834,926	10.306	4	584.189,904 391.834,926	5	584.188,049 391.823,838	11.242
5	584.188,049 391.823,838	6	584.185,062 391.812,136	12.077	6	584.185,062 391.812,136	7	584.180,397 391.798,935	14.001
7	584.180,397 391.798,935	8	584.176,183 391.787,31	12.365	8	584.176,183 391.787,31	9	584.184,371 391.791,858	9.366
9	584.184,371 391.791,858	10	584.192,65 391.793,777	8.498	10	584.192,65 391.793,777	11	584.201,17 391.794,731	8.573

Punct început	X / Y	Punct sfârșit	X / Y	Lungime segment (** (m)
11	584.201,17 391.794,731	12	584.207,182 391.806,385	13.113
13	584.210,424 391.813,047	14	584.217,916 391.828,439	17.119
15	584.223,456 391.840,092	16	584.230,286 391.836,103	7.91
17	584.261,925 391.890,44	18	584.252,145 391.894,444	10.568
19	584.264,932 391.919,988	20	584.278,727 391.947,543	30.815
21	584.286,651 391.963,487	22	584.294,569 391.977,737	16.302
23	584.282,121 391.983,032	24	584.281,237 391.979,707	3.441
25	584.255,757 391.972,576	26	584.261,275 391.964,7	9.617
27	584.263,925 391.955,003	28	584.264,77 391.946,088	8.955
29	584.261,169 391.933,189	30	584.249,137 391.910,149	25.993
31	584.244,307 391.896,212	32	584.240,736 391.884,01	12.714
33	584.225,985 391.877,606	1	584.193,957 391.871,676	32.572

Punct început	X / Y	Punct sfârșit	X / Y	Lungime segment (** (m)
12	584.207,182 391.806,385	13	584.210,424 391.813,047	7.409
14	584.217,916 391.828,439	15	584.223,456 391.840,092	12.903
16	584.230,286 391.836,103	17	584.261,925 391.890,44	62.877
18	584.252,145 391.894,444	19	584.264,932 391.919,988	28.566
20	584.278,727 391.947,543	21	584.286,651 391.963,487	17.805
22	584.294,569 391.977,737	23	584.282,121 391.983,032	13.527
24	584.281,237 391.979,707	25	584.255,757 391.972,576	26.459
26	584.261,275 391.964,7	27	584.263,925 391.955,003	10.053
28	584.264,77 391.946,088	29	584.261,169 391.933,189	13.392
30	584.249,137 391.910,149	31	584.244,307 391.896,212	14.75
32	584.240,736 391.884,01	33	584.225,985 391.877,606	16.081

** Lungimile segmentelor sunt determinate în planul de proiecție Stereo 70 și sunt rotunjite la 1 milimetru.

*** Distanța dintre puncte este formată din segmente cumulate ce sunt mai mici decât valoarea 1 milimetru.

**DATE DESPRE IMOBILUL NR. 10395**

Oficiul de Cadastru și Publicitate Imobiliară PRAHOVA
Biroul de Cadastru și Publicitate Imobiliară Ploiești

A. Partea I. Descrierea imobilului

TEREN Extravilan

Adresa: Jud. Prahova

Nr. Crt	Nr cadastral Nr. topografic	Suprafața* (mp)	Observații / Referințe
A1		1.200	Sector cadastral:4 Teren neimprejmuit;

B. Partea II. Proprietari și acte

Inscrieri privitoare la dreptul de proprietate și alte drepturi reale	Referințe
/	
Act Administrativ nr. 24828, din 13/09/1994 emis de CJSDPAT PRAHOVA (TITLU DE PROPRIETATE;);	
B1	A1
Intabulare, drept de PROPRIETATE, dobandit prin Reconstituire, cota actuala 1/1, cota initiala 1/1	
1) IONITA GHERGHINA	

C. Partea III. SARCINI .

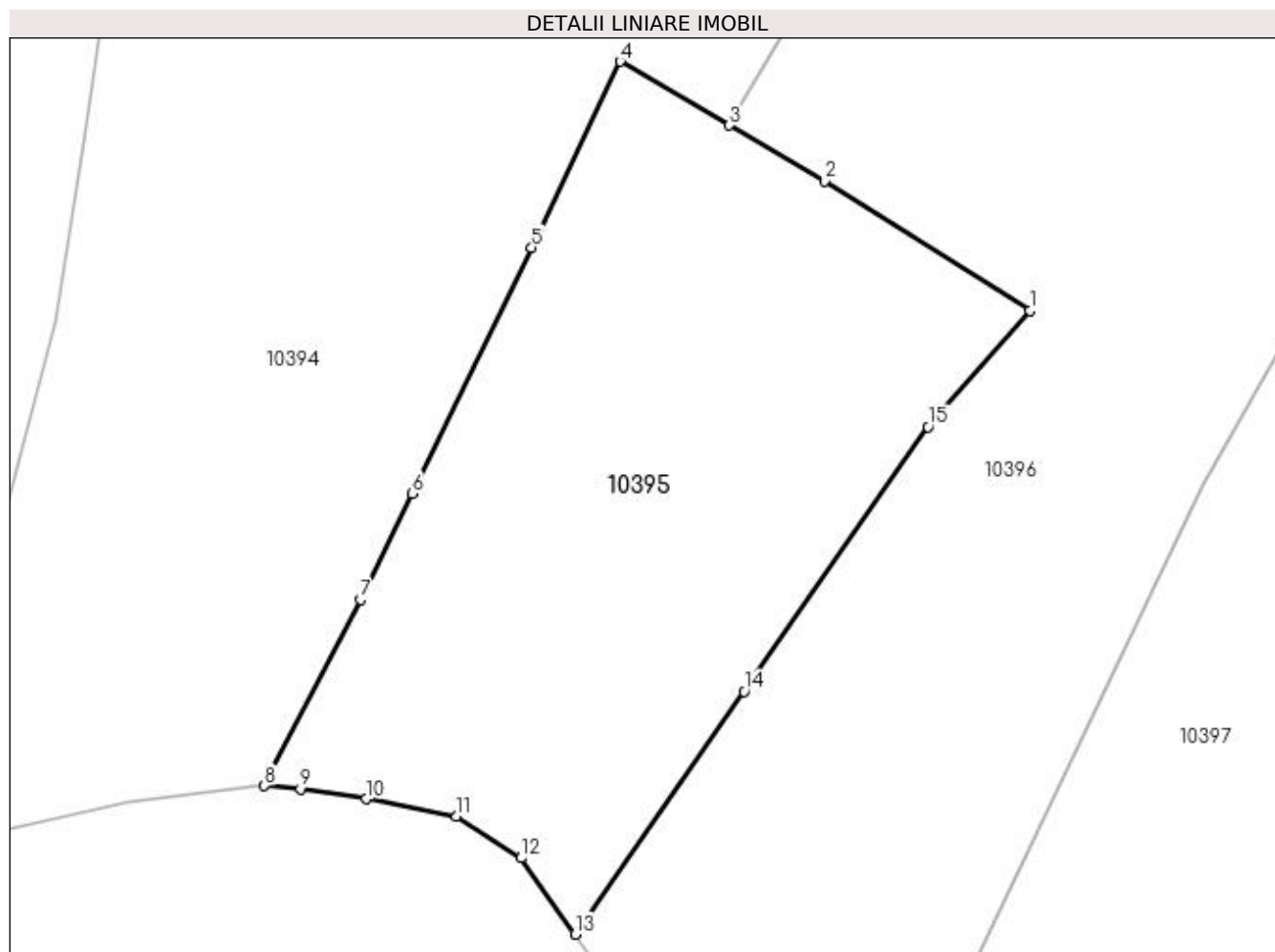
Inscrieri privind dezmembramintele dreptului de proprietate, drepturi reale de garanție și sarcini	Referințe
NU SUNT	

Anexa Nr. 1 La Partea I

Teren

Nr cadastral	Suprafața (mp)*	Observații / Referințe
	1.200	

* Suprafața este determinată în planul de proiecție Stereo 70.



Date referitoare la teren

Crt	Categorie folosință	Intra vilan	Suprafața (mp)	Tarla	Parcelă	Nr. topo	Observații / Referințe
1	curți constructii	NU	400	8	335	-	
2	arabil	NU	800	8	336	-	

Lungime Segmente

1) Valorile lungimilor segmentelor sunt obținute din proiecție în plan.

Punct început	X / Y	Punct sfârșit	X / Y	Lungime segment (** (m)
1	584.249,137 391.824,479	2	584.236,263 391.832,612	15.228
2	584.236,263 391.832,612	3	584.230,286 391.836,103	6.922
3	584.230,286 391.836,103	4	584.223,456 391.840,092	7.91
4	584.223,456 391.840,092	5	584.217,916 391.828,439	12.903

Punct început	X / Y	Punct sfârşit	X / Y	Lungime segment (** (m)
5	584.217,916 391.828,439	6	584.210,424 391.813,047	17.119
6	584.210,424 391.813,047	7	584.207,182 391.806,385	7.409
7	584.207,182 391.806,385	8	584.201,17 391.794,731	13.113
8	584.201,17 391.794,731	9	584.203,444 391.794,527	2.283
9	584.203,444 391.794,527	10	584.207,549 391.793,917	4.15
10	584.207,549 391.793,917	11	584.213,211 391.792,812	5.769
11	584.213,211 391.792,812	12	584.217,246 391.790,206	4.803
12	584.217,246 391.790,206	13	584.220,648 391.785,43	5.864
13	584.220,648 391.785,43	14	584.231,224 391.800,647	18.531
14	584.231,224 391.800,647	15	584.242,74 391.817,217	20.179
15	584.242,74 391.817,217	1	584.249,137 391.824,479	9.678

** Lungimile segmentelor sunt determinate în planul de proiecție Stereo 70 și sunt rotunjite la 1 milimetru.

*** Distanța dintre puncte este formată din segmente cumulate ce sunt mai mici decât valoarea 1 milimetru.

**DATE DESPRE IMOBILUL NR. 10396**

Oficiul de Cadastru și Publicitate Imobiliară PRAHOVA
Biroul de Cadastru și Publicitate Imobiliară Ploiești

A. Partea I. Descrierea imobilului

TEREN Extravilan

Adresa: Jud. Prahova

Nr. Crt	Nr cadastral Nr. topografic	Suprafața* (mp)	Observații / Referințe
A1		4.000	Sector cadastral:4 Teren neimprejmuit;

B. Partea II. Proprietari și acte

Inscrieri privitoare la dreptul de proprietate și alte drepturi reale	Referințe
/	
Act Administrativ nr. 73486, din 30/11/2002 emis de CJSDPAT PRAHOVA (TITLU DE PROPRIETATE;);	
B1	A1
Intabulare, drept de PROPRIETATE, dobandit prin Reconstituire, cota actuala 1/1, cota initiala 1/1 1) NICOLESCU MARIA	

C. Partea III. SARCINI .

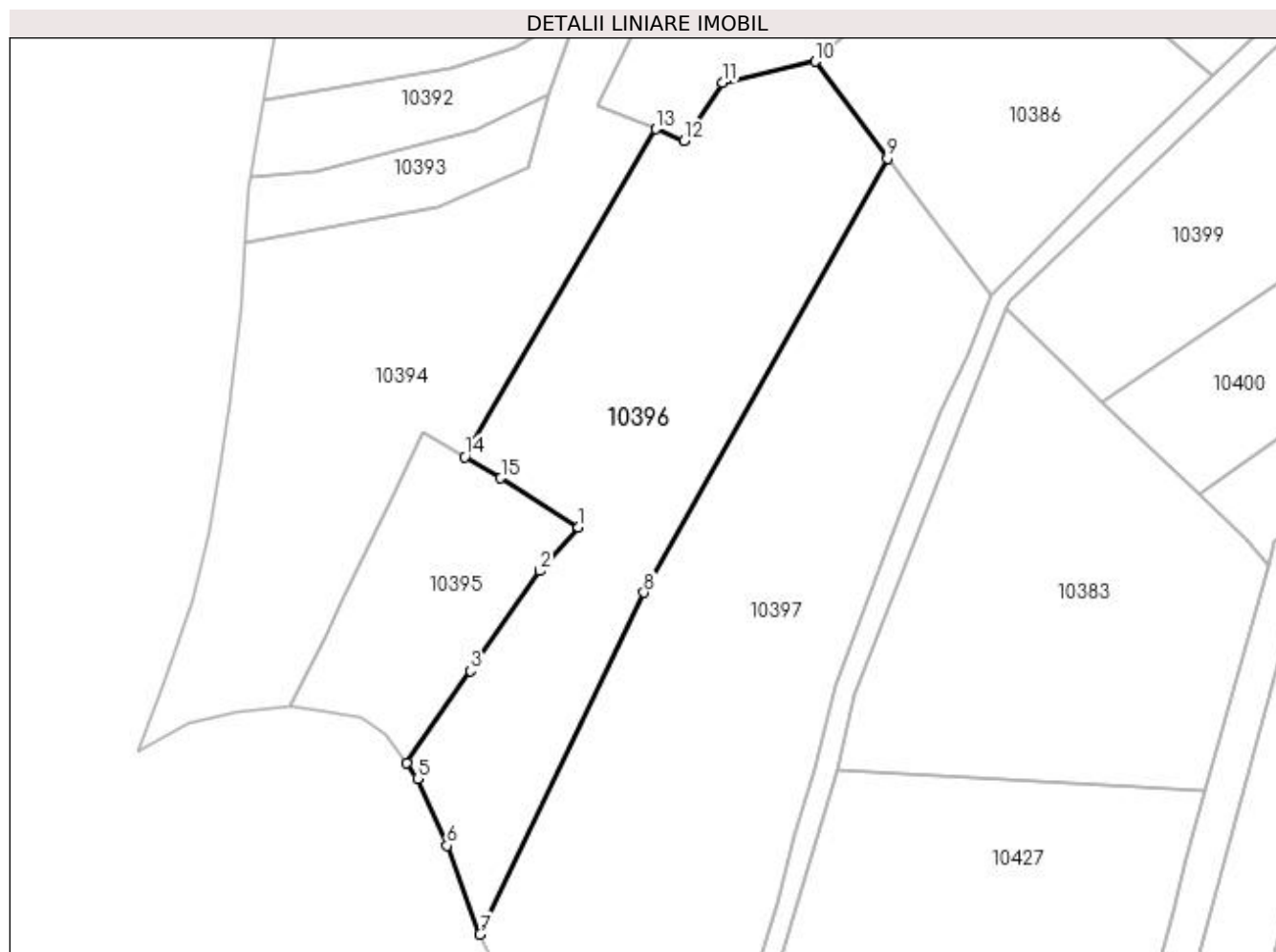
Inscrieri privind dezmembramintele dreptului de proprietate, drepturi reale de garanție și sarcini	Referințe
NU SUNT	

Anexa Nr. 1 La Partea I

Teren

Nr cadastral	Suprafața (mp)*	Observații / Referințe
	4.000	

* Suprafața este determinată în planul de proiecție Stereo 70.



Date referitoare la teren

Crt	Categorie folosință	Intravilan	Suprafața (mp)	Tarla	Parcelă	Nr. topo	Observații / Referințe
1	pasune	NU	4.000	8	333/3	-	

Lungime Segmente

1) Valorile lungimilor segmentelor sunt obținute din proiecție în plan.

Punct început	X / Y	Punct sfârșit	X / Y	Lungime segment (** (m)
1	584.249,137 391.824,479	2	584.242,74 391.817,217	9.678
2	584.242,74 391.817,217	3	584.231,224 391.800,647	20.179
3	584.231,224 391.800,647	4	584.220,648 391.785,43	18.531
4	584.220,648 391.785,43	5	584.222,455 391.782,785	3.203
5	584.222,455 391.782,785	6	584.227,342 391.771,7	12.114

Punct început	X / Y	Punct sfârşit	X / Y	Lungime segment (** (m)
6	584.227,342 391.771,7	7	584.232,836 391.756,969	15.722
7	584.232,836 391.756,969	8	584.259,996 391.813,605	62.812
8	584.259,996 391.813,605	9	584.300,401 391.885,597	82.556
9	584.300,401 391.885,597	10	584.288,44 391.901,639	20.01
10	584.288,44 391.901,639	11	584.272,999 391.898,14	15.832
11	584.272,999 391.898,14	12	584.266,669 391.888,499	11.533
12	584.266,669 391.888,499	13	584.261,925 391.890,44	5.126
13	584.261,925 391.890,44	14	584.230,286 391.836,103	62.877
14	584.230,286 391.836,103	15	584.236,263 391.832,612	6.922
15	584.236,263 391.832,612	1	584.249,137 391.824,479	15.228

** Lungimile segmentelor sunt determinate în planul de proiecție Stereo 70 și sunt rotunjite la 1 milimetru.

*** Distanța dintre puncte este formată din segmente cumulate ce sunt mai mici decât valoarea 1 milimetru.

**DATE DESPRE IMOBILUL NR. 10397**

Oficiul de Cadastru și Publicitate Imobiliară PRAHOVA
Biroul de Cadastru și Publicitate Imobiliară Ploiești

A. Partea I. Descrierea imobilului

TEREN Extravilan

Adresa: Jud. Prahova

Nr. Crt	Nr cadastral Nr. topografic	Suprafața* (mp)	Observații / Referințe
A1		5.800	Sector cadastral:4 Teren neimprejmuit;

B. Partea II. Proprietari și acte

Inscrieri privitoare la dreptul de proprietate și alte drepturi reale	Referințe
/	
Act Administrativ nr. 83889, din 30/11/2002 emis de CJSDPAT PRAHOVA (TITLU DE PROPRIETATE;);	
B1	A1
Intabulare, drept de PROPRIETATE, dobândit prin Reconstituire, cota actuala 1/1, cota initiala 1/1	
1) NICOLESCU ION	
2) IONESCU STEFANIA	

C. Partea III. SARCINI .

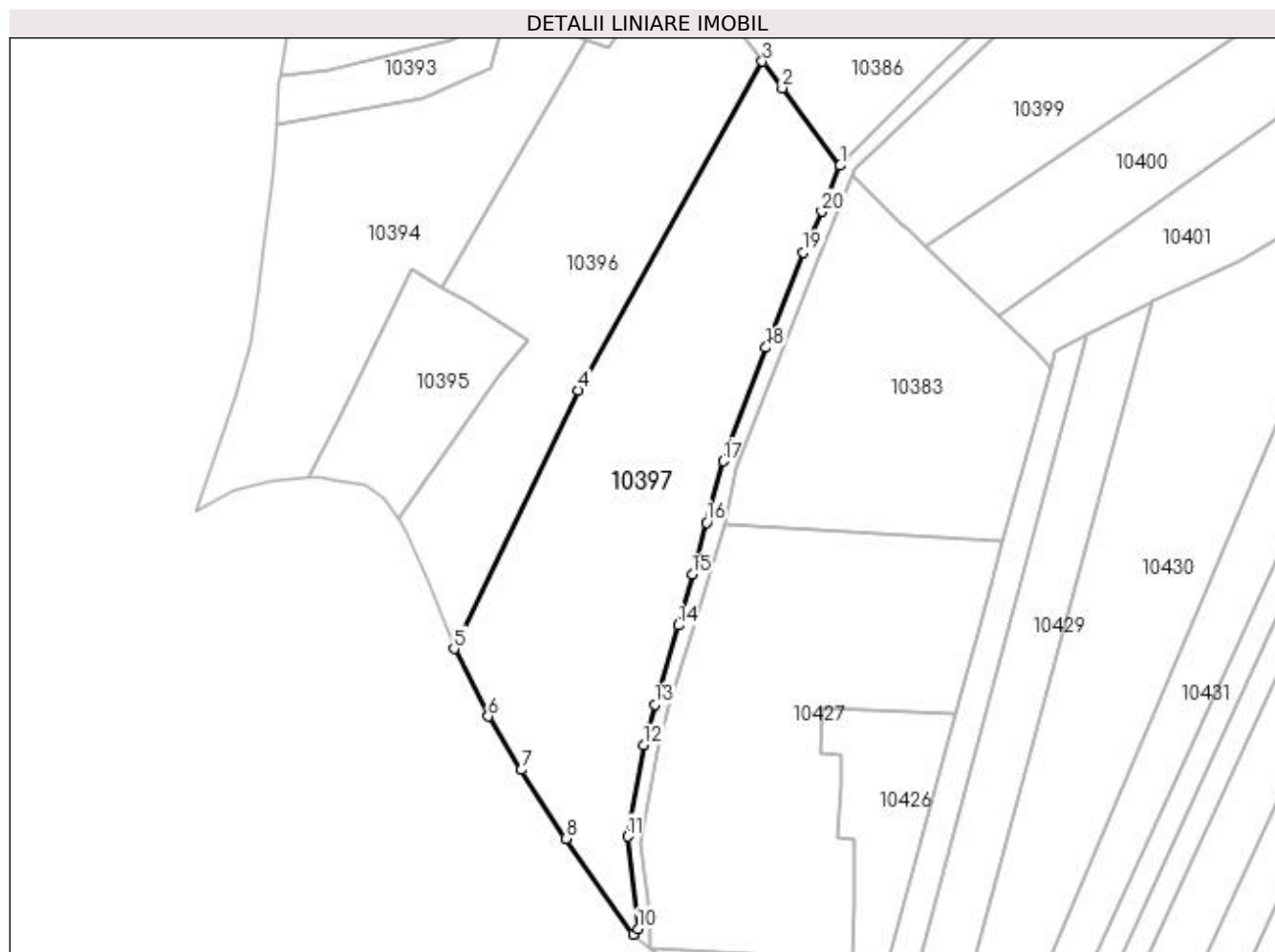
Inscrieri privind dezmembramintele dreptului de proprietate, drepturi reale de garanție și sarcini	Referințe
NU SUNT	

Anexa Nr. 1 La Partea I

Teren

Nr cadastral	Suprafața (mp)*	Observații / Referințe
	5.800	

* Suprafața este determinată în planul de proiecție Stereo 70.



Date referitoare la teren

Crt	Categorie folosință	Intravilan	Suprafața (mp)	Tarla	Parcelă	Nr. topo	Observații / Referințe
1	curți constructii	NU	500	8	331	-	IN TP NR. 83889 ESTE GRESIT TRECUT NR. TARLA, RESPECTIV 7, CORECT FIIND 8
2	vie	NU	5.300	8	331/2	-	

Lungime Segmente

1) Valorile lungimilor segmentelor sunt obținute din proiecție în plan.

Punct început	X / Y	Punct sfârșit	X / Y	Lungime segment (** (m)
1	584.317,448 391.862,789	2	584.304,729 391.879,792	21.234
2	584.304,729 391.879,792	3	584.300,401 391.885,597	7.241
3	584.300,401 391.885,597	4	584.259,996 391.813,605	82.556
4	584.259,996 391.813,605	5	584.232,836 391.756,969	62.812

Punct început	X / Y	Punct sfârşit	X / Y	Lungime segment (** (m)
5	584.232,836 391.756,969	6	584.240,345 391.742,174	16.591
6	584.240,345 391.742,174	7	584.247,588 391.730,449	13.782
7	584.247,588 391.730,449	8	584.257,383 391.715,425	17.935
8	584.257,383 391.715,425	9	584.272,074 391.694,45	25.608
9	584.272,074 391.694,45	10	584.273,103 391.695,665	1.592
10	584.273,103 391.695,665	11	584.270,855 391.715,873	20.333
11	584.270,855 391.715,873	12	584.274,386 391.735,979	20.414
12	584.274,386 391.735,979	13	584.276,787 391.744,797	9.139
13	584.276,787 391.744,797	14	584.282,027 391.762,143	18.12
14	584.282,027 391.762,143	15	584.285,08 391.773,261	11.53
15	584.285,08 391.773,261	16	584.288,202 391.784,631	11.791
16	584.288,202 391.784,631	17	584.291,803 391.798,096	13.938
17	584.291,803 391.798,096	18	584.301,188 391.822,946	26.563
18	584.301,188 391.822,946	19	584.309,312 391.843,752	22.336
19	584.309,312 391.843,752	20	584.313,446 391.852,752	9.904
20	584.313,446 391.852,752	1	584.317,448 391.862,789	10.805

** Lungimile segmentelor sunt determinate în planul de proiecţie Stereo 70 şi sunt rotunjite la 1 milimetru.

*** Distanţa dintre puncte este formată din segmente cumulate ce sunt mai mici decât valoarea 1 milimetru.

**DATE DESPRE IMOBILUL NR. 10398**

Oficiul de Cadastru și Publicitate Imobiliară PRAHOVA
Biroul de Cadastru și Publicitate Imobiliară Ploiești

A. Partea I. Descrierea imobilului

TEREN Extravilan

Adresa: Jud. Prahova

Nr. Crt	Nr cadastral Nr. topografic	Suprafața* (mp)	Observații / Referințe
A1		932	Sector cadastral:4 Teren neimprejmuit;

B. Partea II. Proprietari și acte

Inscrieri privitoare la dreptul de proprietate și alte drepturi reale	Referințe
/	
Act Administrativ nr. 17, din 26/03/1999 emis de PRIMARIA COMUNEI BUCOV;	
B1	A1
Inscrierea provizorie, drept de PROPRIETATE, dobandit prin Lege, cota actuala 1/1, cota initiala 1/1	
1) UAT BUCOV, CIF:2843531	
OBSERVATII: DOMENIUL PUBLIC	

C. Partea III. SARCINI .

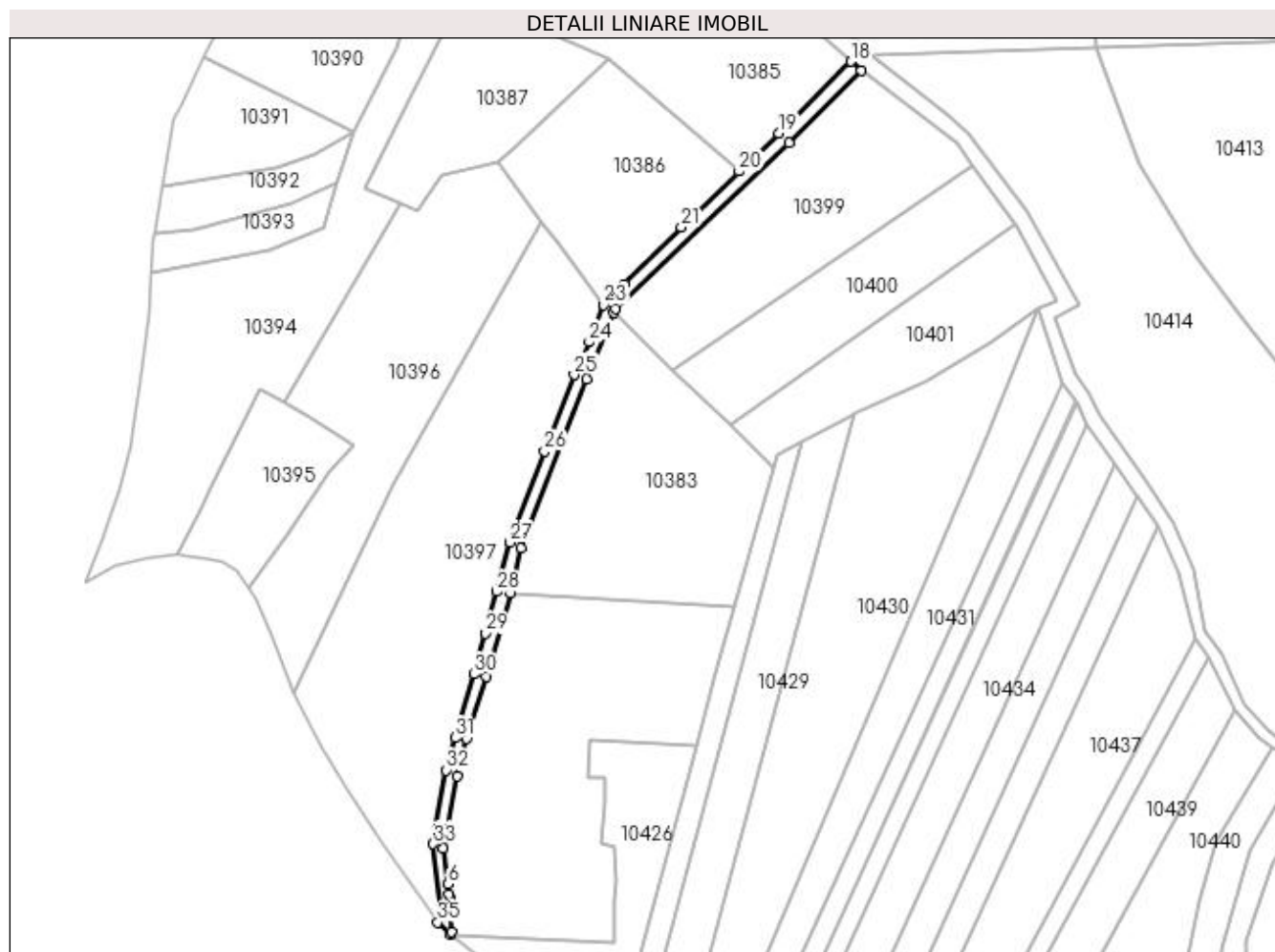
Inscrieri privind dezmembramintele dreptului de proprietate, drepturi reale de garanție și sarcini	Referințe
NU SUNT	

Anexa Nr. 1 La Partea I

Teren

Nr cadastral	Suprafața (mp)*	Observații / Referințe
	932	

* Suprafața este determinată în planul de proiecție Stereo 70.



Date referitoare la teren

Crt	Categorie folosință	Intravilan	Suprafața (mp)	Tarla	Parcelă	Nr. topo	Observații / Referințe
1	drum	NU	932	8	330/6	-	

Lungime Segmente

1) Valorile lungimilor segmentelor sunt obținute din proiecție în plan.

Punct început	X / Y	Punct sfârșit	X / Y	Lungime segment (** (m)	Punct început	X / Y	Punct sfârșit	X / Y	Lungime segment (** (m)
1	584.275,75 391.691,216	2	584.275,773 391.691,92	0.704	2	584.275,773 391.691,92	3	584.275,921 391.696,442	4.524
3	584.275,921 391.696,442	4	584.275,307 391.701,436	5.032	4	584.275,307 391.701,436	5	584.275,222 391.702,129	0.698
5	584.275,222 391.702,129	6	584.274,881 391.704,907	2.799	6	584.274,881 391.704,907	7	584.273,598 391.714,608	9.785
7	584.273,598 391.714,608	8	584.277,334 391.734,372	20.114	8	584.277,334 391.734,372	9	584.280,048 391.744,526	10.51
9	584.280,048 391.744,526	10	584.285,396 391.761,411	17.712	10	584.285,396 391.761,411	11	584.292,021 391.784,164	23.698

Punct început	X / Y	Punct sfârșit	X / Y	Lungime segment (** (m)
11	584.292,021 391.784,164	12	584.294,854 391.796,517	12.674
13	584.312,798 391.842,563	14	584.320,18 391.860,612	19.5
15	584.320,688 391.861,852	16	584.367,845 391.907,112	65.362
17	584.387,571 391.926,687	18	584.384,849 391.929,204	3.707
19	584.365,168 391.909,674	20	584.354,334 391.899,235	15.045
21	584.338,517 391.883,994	22	584.323,035 391.868,413	21.965
23	584.317,448 391.862,789	24	584.313,446 391.852,752	10.805
25	584.309,312 391.843,752	26	584.301,188 391.822,946	22.336
27	584.291,803 391.798,096	28	584.288,202 391.784,631	13.938
29	584.285,08 391.773,261	30	584.282,027 391.762,143	11.53
31	584.276,787 391.744,797	32	584.274,386 391.735,979	9.139
33	584.270,855 391.715,873	34	584.273,103 391.695,665	20.333
35	584.272,074 391.694,45	1	584.275,75 391.691,216	4.896

Punct început	X / Y	Punct sfârșit	X / Y	Lungime segment (** (m)
12	584.294,854 391.796,517	13	584.312,798 391.842,563	49.419
14	584.320,18 391.860,612	15	584.320,688 391.861,852	1.34
16	584.367,845 391.907,112	17	584.387,571 391.926,687	27.79
18	584.384,849 391.929,204	19	584.365,168 391.909,674	27.727
20	584.354,334 391.899,235	21	584.338,517 391.883,994	21.965
22	584.323,035 391.868,413	23	584.317,448 391.862,789	7.927
24	584.313,446 391.852,752	25	584.309,312 391.843,752	9.904
26	584.301,188 391.822,946	27	584.291,803 391.798,096	26.563
28	584.288,202 391.784,631	29	584.285,08 391.773,261	11.791
30	584.282,027 391.762,143	31	584.276,787 391.744,797	18.12
32	584.274,386 391.735,979	33	584.270,855 391.715,873	20.414
34	584.273,103 391.695,665	35	584.272,074 391.694,45	1.592

** Lungimile segmentelor sunt determinate în planul de proiecție Stereo 70 și sunt rotunjite la 1 milimetru.

*** Distanța dintre puncte este formată din segmente cumulate ce sunt mai mici decât valoarea 1 milimetru.

**DATE DESPRE IMOBILUL NR. 10399**

Oficiul de Cadastru și Publicitate Imobiliară PRAHOVA
Biroul de Cadastru și Publicitate Imobiliară Ploiești

A. Partea I. Descrierea imobilului

TEREN Extravilan

Adresa: Jud. Prahova

Nr. Crt	Nr cadastral Nr. topografic	Suprafața* (mp)	Observații / Referințe
A1		3.000	Sector cadastral:4 Teren neimprejmuit;

B. Partea II. Proprietari și acte

Inscrieri privitoare la dreptul de proprietate și alte drepturi reale	Referințe
/	
Act Administrativ nr. 132, din 25/01/2007 emis de CJSDPAT PRAHOVA (TITLU DE PROPRIETATE;);	
B1	A1
Intabulare, drept de PROPRIETATE, dobândit prin Reconstituire, cota actuala 1/1, cota initiala 1/1	
1) NICOLESCU ION	
2) NICOLESCU NICOLAE	
3) NICOLESCU SEBASTIAN	
4) IORDACHE MARIA	

C. Partea III. SARCINI .

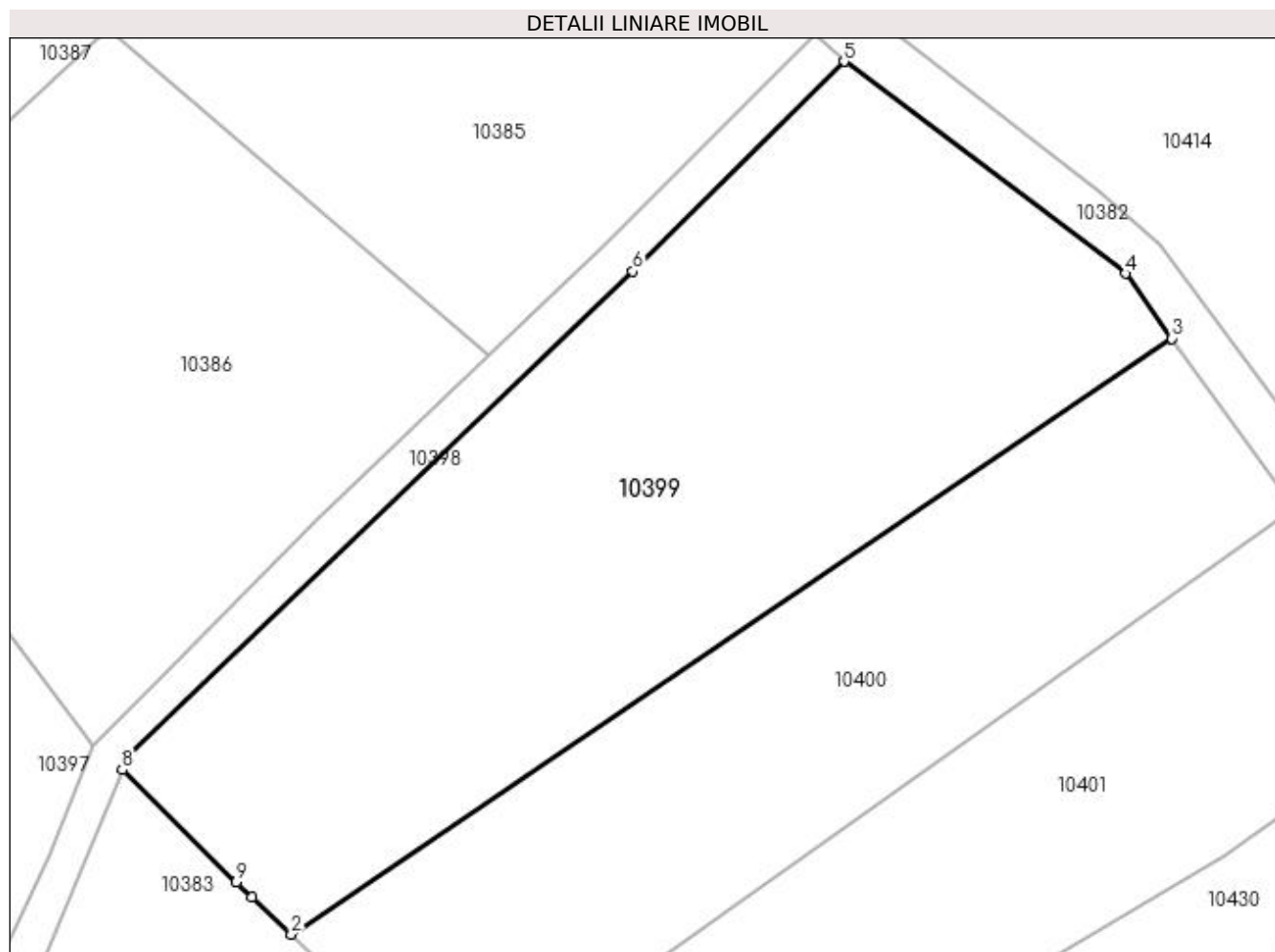
Inscrieri privind dezmembramintele dreptului de proprietate, drepturi reale de garanție și sarcini	Referințe
NU SUNT	

Anexa Nr. 1 La Partea I

Teren

Nr cadastral	Suprafața (mp)*	Observații / Referințe
	3.000	

* Suprafața este determinată în planul de proiecție Stereo 70.



Date referitoare la teren

Crt	Categorie folosință	Intra vilan	Suprafața (mp)	Tarla	Parcelă	Nr. topo	Observații / Referințe
1	vie	NU	3.000	8	331/4	-	

Lungime Segmente

1) Valorile lungimilor segmentelor sunt obținute din proiecție în plan.

Punct început	X / Y	Punct sfârșit	X / Y	Lungime segment (** (m)
1	584.332,285 391.848,755	2	584.335,971 391.845,245	5.09
2	584.335,971 391.845,245	3	584.418,184 391.900,841	99.247
3	584.418,184 391.900,841	4	584.413,837 391.906,889	7.448
4	584.413,837 391.906,889	5	584.387,571 391.926,687	32.892
5	584.387,571 391.926,687	6	584.367,845 391.907,112	27.79

Punct început	X / Y	Punct sfârșit	X / Y	Lungime segment (** (m)
6	584.367,845 391.907,112	7	584.320,688 391.861,852	65.362
7	584.320,688 391.861,852	8	584.320,18 391.860,612	1.34
8	584.320,18 391.860,612	9	584.330,828 391.850,143	14.933
9	584.330,828 391.850,143	1	584.332,285 391.848,755	2.012

** Lungimile segmentelor sunt determinate în planul de proiecție Stereo 70 și sunt rotunjite la 1 milimetru.

*** Distanța dintre puncte este formată din segmente cumulate ce sunt mai mici decât valoarea 1 milimetru.

**DATE DESPRE IMOBILUL NR. 10400**

Oficiul de Cadastru și Publicitate Imobiliară PRAHOVA
Biroul de Cadastru și Publicitate Imobiliară Ploiești

A. Partea I. Descrierea imobilului

TEREN Extravilan

Adresa: Jud. Prahova

Nr. Crt	Nr cadastral Nr. topografic	Suprafața* (mp)	Observații / Referințe
A1		2.000	Sector cadastral:4 Teren neimprejmuit;

B. Partea II. Proprietari și acte

Inscrieri privitoare la dreptul de proprietate și alte drepturi reale	Referințe
/	
Act Administrativ nr. 77682, din 17/01/2001 emis de CJSDPAT PRAHOVA (TITLU DE PROPRIETATE;);	
B1	A1
Intabulare, drept de PROPRIETATE, dobandit prin Reconstituire, cota actuala 1/1, cota initiala 1/1	
1) NICOLESCU NICULAI	
2) NICOLESCU MIHAIL-GAVRIL	

C. Partea III. SARCINI .

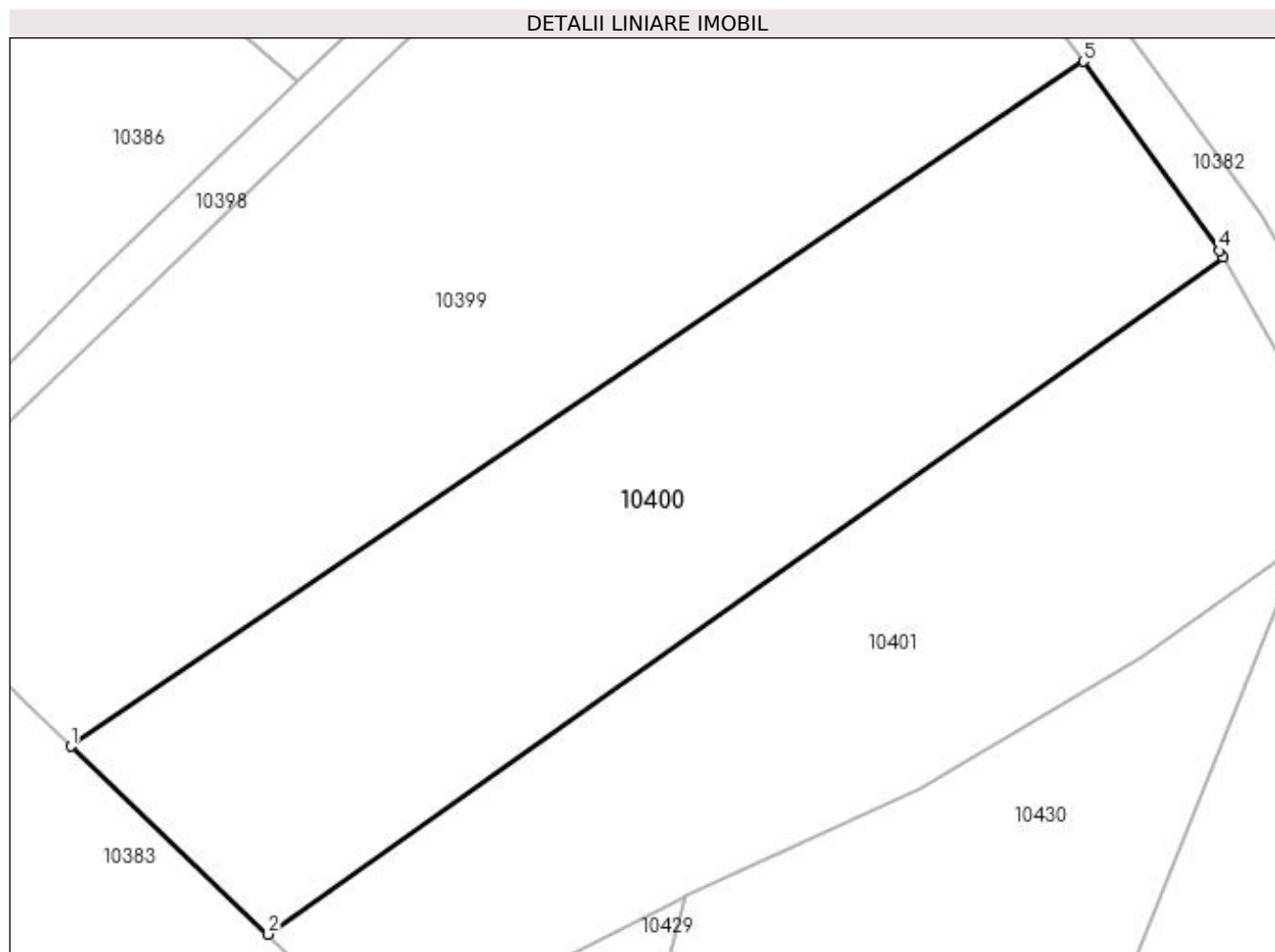
Inscrieri privind dezmembramintele dreptului de proprietate, drepturi reale de garanție și sarcini	Referințe
NU SUNT	

Anexa Nr. 1 La Partea I

Teren

Nr cadastral	Suprafața (mp)*	Observații / Referințe
	2.000	

* Suprafața este determinată în planul de proiecție Stereo 70.



Date referitoare la teren

Crt	Categorie folosință	Intravilan	Suprafața (mp)	Tarla	Parcelă	Nr. topo	Observații / Referințe
1	vie	NU	2.000	8	331/3	-	

Lungime Segmente

1) Valorile lungimilor segmentelor sunt obținute din proiecție în plan.

Punct început	X / Y	Punct sfârșit	X / Y	Lungime segment (** (m)
1	584.335,971 391.845,245	2	584.351,982 391.829,996	22.111
2	584.351,982 391.829,996	3	584.429,521 391.884,956	95.042
3	584.429,521 391.884,956	4	584.429,227 391.885,48	0.601
4	584.429,227 391.885,48	5	584.418,184 391.900,841	18.918
5	584.418,184 391.900,841	1	584.335,971 391.845,245	99.247

**** Lungimile segmentelor sunt determinate în planul de proiecție Stereo 70 și sunt rotunjite la 1 milimetru.**

***** Distanța dintre puncte este formată din segmente cumulate ce sunt mai mici decât valoarea 1 milimetru.**

**DATE DESPRE IMOBILUL NR. 10401**

Oficiul de Cadastru și Publicitate Imobiliară PRAHOVA
Biroul de Cadastru și Publicitate Imobiliară Ploiești

A. Partea I. Descrierea imobilului

TEREN Extravilan

Adresa: Jud. Prahova

Nr. Crt	Nr cadastral Nr. topografic	Suprafața* (mp)	Observații / Referințe
A1		1.800	Sector cadastral:4 Teren neimprejmuit;

B. Partea II. Proprietari și acte

Inscrieri privitoare la dreptul de proprietate și alte drepturi reale		Referințe
/		
Act Normativ nr. 7, din 13/03/1996 emis de PARLAMENTUL ROMANIEI (art. 13 alin 15);		
B1	Inscrierea provizorie, drept de PROPRIETATE, dobandit prin Lege, cota actuala 1/1, cota initiala 1/1 1) UAT BUCOV, CIF:2843531	A1

C. Partea III. SARCINI .

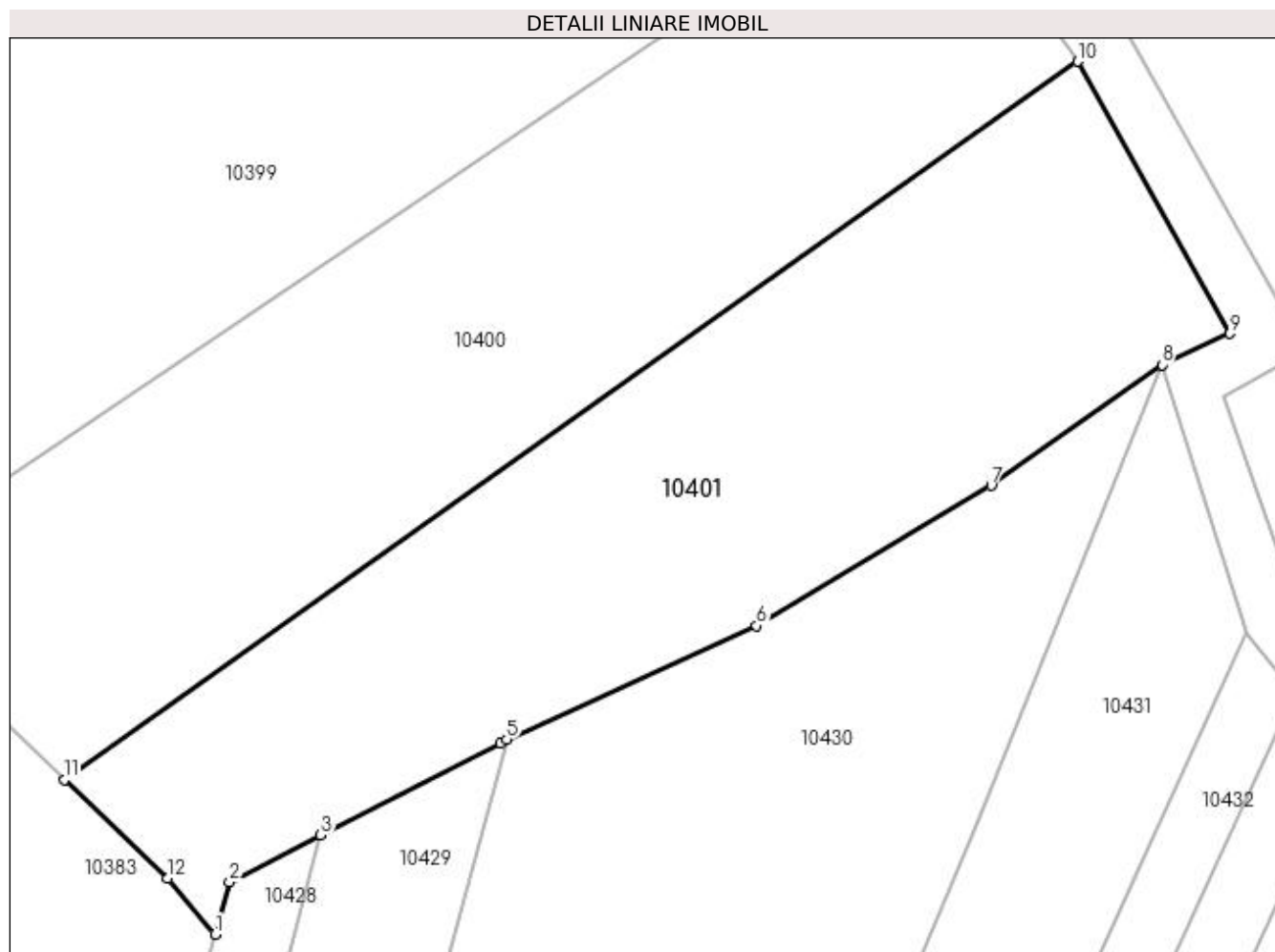
Inscrieri privind dezmembramintele dreptului de proprietate, drepturi reale de garanție și sarcini	Referințe
NU SUNT	

Anexa Nr. 1 La Partea I

Teren

Nr cadastral	Suprafața (mp)*	Observații / Referințe
	1.800	

* Suprafața este determinată în planul de proiecție Stereo 70.



Date referitoare la teren

Crt	Categorie folosință	Intra vilan	Suprafața (mp)	Tarla	Parcelă	Nr. topo	Observații / Referințe
1	vie	NU	1.800	8	331/6	-	

Lungime Segmente

1) Valorile lungimilor segmentelor sunt obținute din proiecție în plan.

Punct început	X / Y	Punct sfârșit	X / Y	Lungime segment (** (m)
1	584.363,51 391.818,189	2	584.364,619 391.822,189	4.151
2	584.364,619 391.822,189	3	584.371,614 391.825,773	7.86
3	584.371,614 391.825,773	4	584.385,35 391.832,809	15.433
4	584.385,35 391.832,809	5	584.385,845 391.833,093	0.571
5	584.385,845 391.833,093	6	584.404,953 391.841,794	20.996

Punct început	X / Y	Punct sfârșit	X / Y	Lungime segment (** (m)
6	584.404,953 391.841,794	7	584.422,924 391.852,508	20.922
7	584.422,924 391.852,508	8	584.435,984 391.861,762	16.006
8	584.435,984 391.861,762	9	584.441,187 391.864,143	5.722
9	584.441,187 391.864,143	10	584.429,521 391.884,956	23.86
10	584.429,521 391.884,956	11	584.351,982 391.829,996	95.042
11	584.351,982 391.829,996	12	584.359,889 391.822,465	10.92
12	584.359,889 391.822,465	1	584.363,51 391.818,189	5.603

** Lungimile segmentelor sunt determinate în planul de proiecție Stereo 70 și sunt rotunjite la 1 milimetru.

*** Distanța dintre puncte este formată din segmente cumulate ce sunt mai mici decât valoarea 1 milimetru.

**DATE DESPRE IMOBILUL NR. 10402**

Oficiul de Cadastru și Publicitate Imobiliară PRAHOVA
Biroul de Cadastru și Publicitate Imobiliară Ploiești

A. Partea I. Descrierea imobilului

TEREN Necunoscut

Adresa: Loc. Pleasa, Jud. Prahova

Nr. Crt	Nr cadastral Nr. topografic	Suprafața* (mp)	Observații / Referințe
A1		27.500	Sector cadastral:4 Teren neimprejmuit;

B. Partea II. Proprietari și acte

Inscrieri privitoare la dreptul de proprietate și alte drepturi reale	Referințe
/	
Act Administrativ nr. 77624, din 27/08/1999 emis de CJSDPAT PRAHOVA (TITLU DE PROPRIETATE;);	
B1	A1
Intabulare, drept de PROPRIETATE, dobândit prin Reconstituire, cota actuala 1/1, cota initiala 1/1	
1) STANESCU MIRCEA	

C. Partea III. SARCINI .

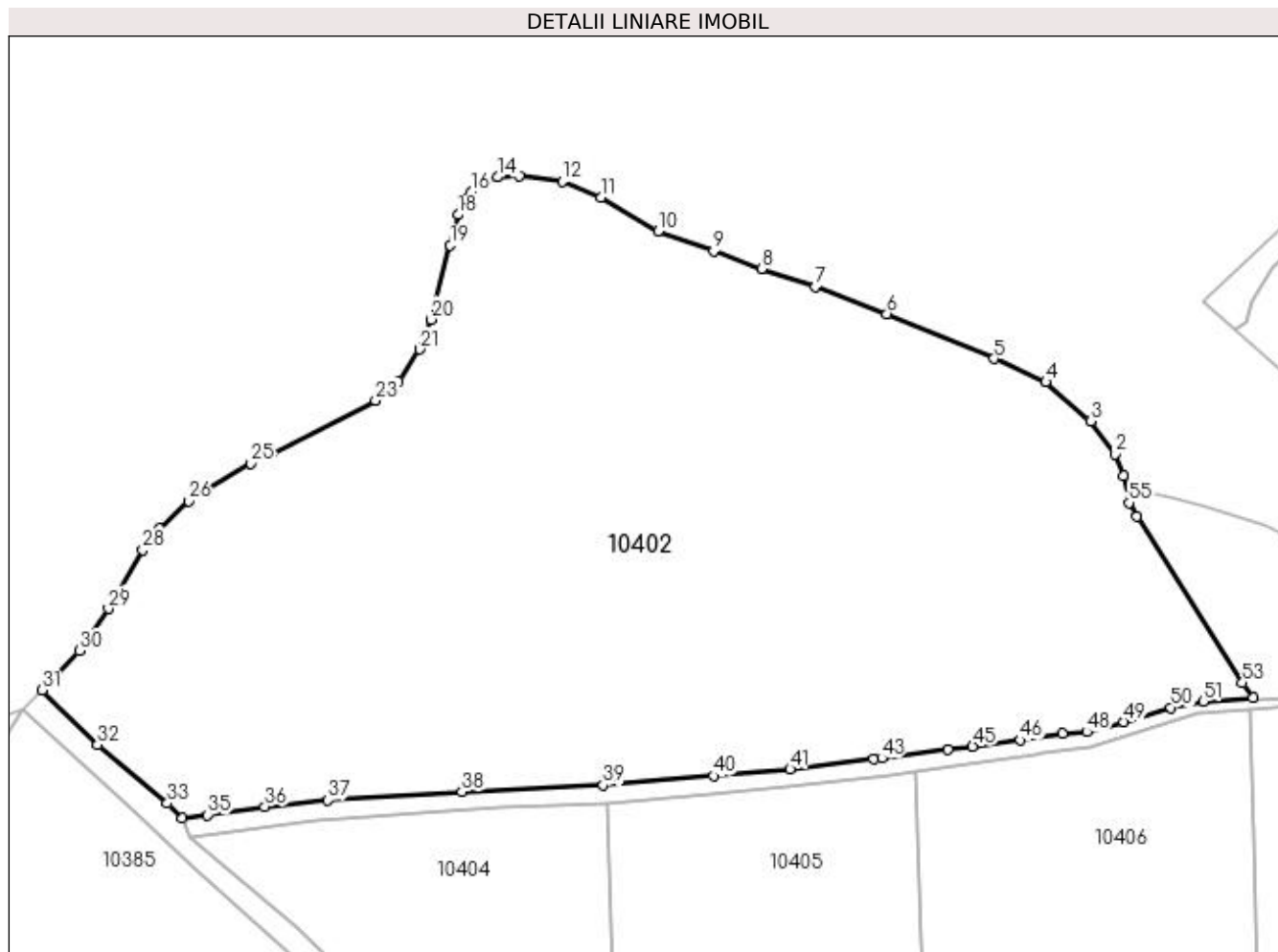
Inscrieri privind dezmembramintele dreptului de proprietate, drepturi reale de garanție și sarcini	Referințe
NU SUNT	

Anexa Nr. 1 La Partea I

Teren

Nr cadastral	Suprafața (mp)*	Observații / Referințe
	27.500	

* Suprafața este determinată în planul de proiecție Stereo 70.



Date referitoare la teren

Crt	Categorie folosință	Intravilan	Suprafața (mp)	Tarla	Parcelă	Nr. topo	Observații / Referințe
1	pasune	NU	24.456	8	352	-	
2	pasune	DA	728	8	352	-	
3	pasune	DA	2.316	8	352	-	

Lungime Segmente

1) Valorile lungimilor segmentelor sunt obținute din proiecție în plan.

Punct început	X / Y	Punct sfârșit	X / Y	Lungime segment	Punct început	X / Y	Punct sfârșit	X / Y	Lungime segment	Punct început	X / Y	Punct sfârșit	X / Y	Lungime segment
1	584.575,912 392.056,736	2	584.573,838 392.061,92	5.583	2	584.573,838 392.061,92	3	584.567,858 392.069,947	10.01	3	584.567,858 392.069,947	4	584.556,947 392.079,481	14.49
4	584.556,947 392.079,481	5	584.544,31 392.085,18	13.86 3	5	584.544,31 392.085,18	6	584.518,2 392.096,117	28.30 8	6	584.518,2 392.096,117	7	584.500,732 392.102,658	18.65 2
7	584.500,732 392.102,658	8	584.487,622 392.107,05	13.82 6	8	584.487,622 392.107,05	9	584.475,949 392.111,364	12.44 5	9	584.475,949 392.111,364	10	584.462,482 392.116,275	14.33 5
10	584.462,482 392.116,275	11	584.448,556 392.124,531	16.18 9	11	584.448,556 392.124,531	12	584.439,058 392.128,433	10.26 8	12	584.439,058 392.128,433	13	584.428,642 392.129,812	10.50 7

Punct început	X / Y	Punct sfârșit	X / Y	Lungime segment	Punct început	X / Y	Punct sfârșit	X / Y	Lungime segment	Punct început	X / Y	Punct sfârșit	X / Y	Lungime segment
13	584.428,642 392.129,812	14	584.423,298 392.129,414	5.359	14	584.423,298 392.129,414	15	584.419,457 392.128,024	4.085	15	584.419,457 392.128,024	16	584.416,965 392.125,809	3.334
16	584.416,965 392.125,809	17	584.415,625 392.124,215	2.082	17	584.415,625 392.124,215	18	584.413,697 392.120,226	4.43	18	584.413,697 392.120,226	19	584.411,755 392.112,829	7.648
19	584.411,755 392.112,829	20	584.407,062 392.094,716	18.71 1	20	584.407,062 392.094,716	21	584.404,357 392.087,447	7.756	21	584.404,357 392.087,447	22	584.399,081 392.079,594	9.461
22	584.399,081 392.079,594	23	584.393,573 392.074,988	7.18	23	584.393,573 392.074,988	24	584.368,458 392.062,022	28.26 4	24	584.368,458 392.062,022	25	584.363,125 392.059,667	5.83
25	584.363,125 392.059,667	26	584.348,003 392.050,537	17.66 4	26	584.348,003 392.050,537	27	584.340,912 392.043,719	9.837	27	584.340,912 392.043,719	28	584.336,824 392.038,586	6.562
28	584.336,824 392.038,586	29	584.328,501 392.024,285	16.54 7	29	584.328,501 392.024,285	30	584.321,406 392.014,001	12.49 4	30	584.321,406 392.014,001	31	584.312,359 392.004,421	13.17 7
31	584.312,359 392.004,421	32	584.325,839 391.991,12	18.93 7	32	584.325,839 391.991,12	33	584.342,842 391.976,834	22.20 8	33	584.342,842 391.976,834	34	584.346,521 391.973,132	5.219
34	584.346,521 391.973,132	35	584.352,639 391.974,015	6.181	35	584.352,639 391.974,015	36	584.366,588 391.976,044	14.09 6	36	584.366,588 391.976,044	37	584.381,94 391.977,66	15.43 7
37	584.381,94 391.977,66	38	584.414,642 391.979,665	32.76 3	38	584.414,642 391.979,665	39	584.449,096 391.981,224	34.48 9	39	584.449,096 391.981,224	40	584.475,93 391.983,527	26.93 3
40	584.475,93 391.983,527	41	584.494,634 391.985,132	18.77 3	41	584.494,634 391.985,132	42	584.514,958 391.987,583	20.47 1	42	584.514,958 391.987,583	43	584.517,012 391.987,85	2.071
43	584.517,012 391.987,85	44	584.533,084 391.989,94	16.20 7	44	584.533,084 391.989,94	45	584.539,098 391.990,72	6.064	45	584.539,098 391.990,72	46	584.550,694 391.992,224	11.69 3
46	584.550,694 391.992,224	47	584.560,956 391.993,809	10.38 4	47	584.560,956 391.993,809	48	584.566,945 391.994,264	6.006	48	584.566,945 391.994,264	49	584.575,923 391.996,718	9.307
49	584.575,923 391.996,718	50	584.587,44 392.000,145	12.01 6	50	584.587,44 392.000,145	51	584.595,292 392.001,65	7.995	51	584.595,292 392.001,65	52	584.607,425 392.002,482	12.16 1
52	584.607,425 392.002,482	53	584.604,816 392.006,197	4.54	53	584.604,816 392.006,197	54	584.579,196 392.046,833	48.03 8	54	584.579,196 392.046,833	55	584.577,149 392.050,081	3.839
55	584.577,149 392.050,081	1	584.575,912 392.056,736	6.769										

** Lungimile segmentelor sunt determinate în planul de proiecție Stereo 70 și sunt rotunjite la 1 milimetru.

*** Distanța dintre puncte este formată din segmente cumulate ce sunt mai mici decât valoarea 1 milimetru.

**DATE DESPRE IMOBILUL NR. 10403**

Oficiul de Cadastru și Publicitate Imobiliară PRAHOVA
Biroul de Cadastru și Publicitate Imobiliară Ploiești

A. Partea I. Descrierea imobilului

TEREN Necunoscut

Adresa: Loc. Pleasa, Jud. Prahova

Nr. Crt	Nr cadastral Nr. topografic	Suprafața* (mp)	Observații / Referințe
A1		Din acte: 1.141 Masurata: 1.142	Sector cadastral:4 Teren neimprejmuit;

B. Partea II. Proprietari și acte

Inscrieri privitoare la dreptul de proprietate și alte drepturi reale		Referințe
/		
Act Administrativ nr. 17, din 26/03/1999 emis de PRIMARIA COMUNEI BUCOV;		
B1	Inscrierea provizorie, drept de PROPRIETATE, dobandit prin Lege, cota actuala 1/1, cota initiala 1/1 1) UAT BUCOV , CIF:2843531 <i>OBSERVATII: DOMENIUL PUBLIC</i>	A1

C. Partea III. SARCINI .

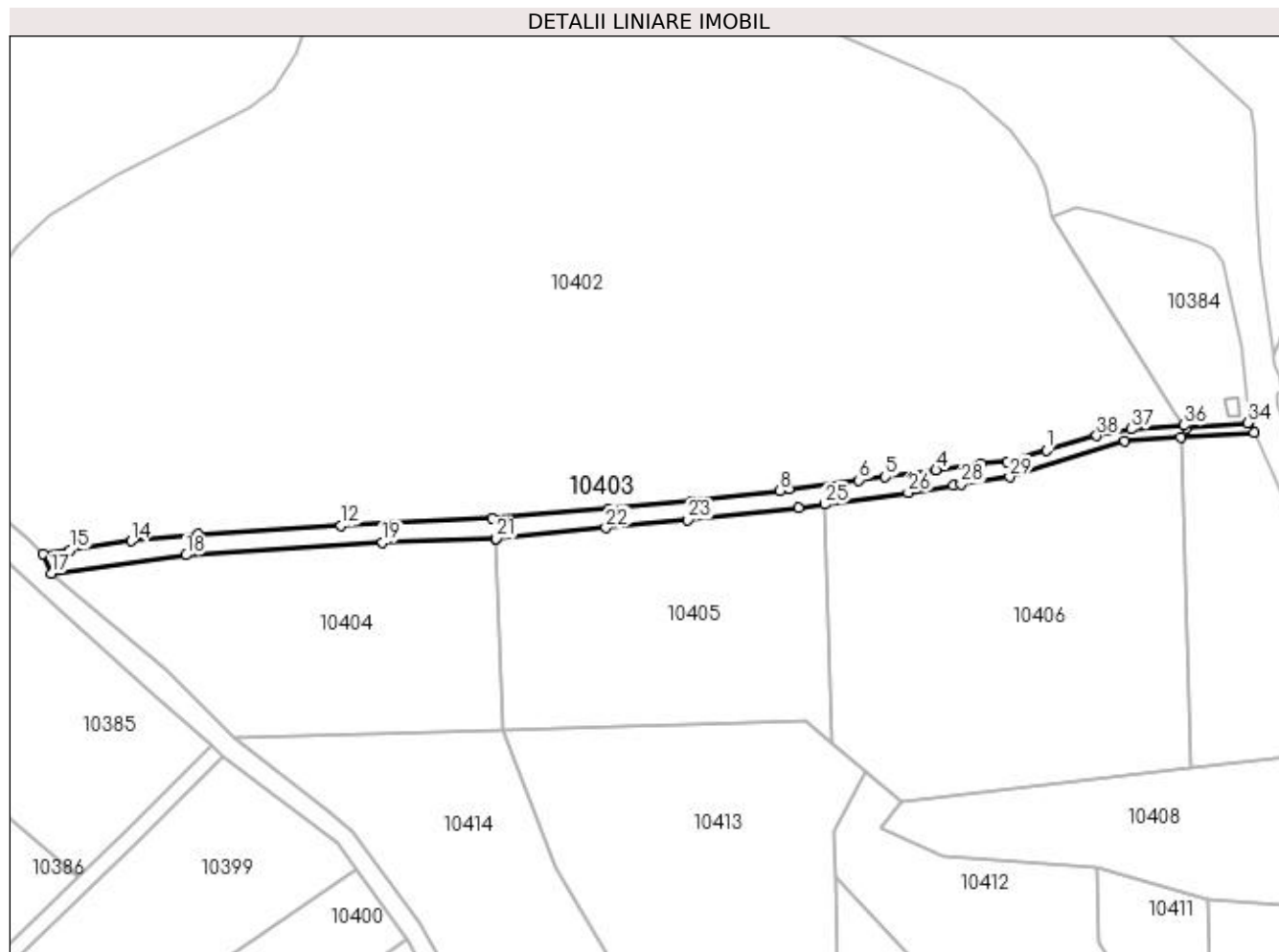
Inscrieri privind dezmembramintele dreptului de proprietate, drepturi reale de garanție și sarcini	Referințe
NU SUNT	

Anexa Nr. 1 La Partea I

Teren

Nr cadastral	Suprafața (mp)*	Observații / Referințe
	Din acte: 1.141 Masurata: 1.142	

* Suprafața este determinată în planul de proiecție Stereo 70.



Date referitoare la teren

Crt	Categorie folosință	Intravilan	Suprafața (mp)	Tarla	Parcelă	Nr. topo	Observații / Referințe
1	drum	DA	554	8	351	-	
2	drum	NU	588	8	351	-	

Lungime Segmente

1) Valorile lungimilor segmentelor sunt obținute din proiecție în plan.

Punct început	X / Y	Punct sfârșit	X / Y	Lungime segment (** (m))
1	584.575,923 391.996,718	2	584.566,945 391.994,264	9.307
3	584.560,956 391.993,809	4	584.550,694 391.992,224	10.384
5	584.539,098 391.990,72	6	584.533,084 391.989,94	6.064
7	584.517,012 391.987,85	8	584.514,958 391.987,583	2.071

Punct început	X / Y	Punct sfârșit	X / Y	Lungime segment (** (m))
2	584.566,945 391.994,264	3	584.560,956 391.993,809	6.006
4	584.550,694 391.992,224	5	584.539,098 391.990,72	11.693
6	584.533,084 391.989,94	7	584.517,012 391.987,85	16.207
8	584.514,958 391.987,583	9	584.494,634 391.985,132	20.471

Punct început	X / Y	Punct sfârșit	X / Y	Lungime segment (** (m))
9	584.494,634 391.985,132	10	584.475,93 391.983,527	18.773
11	584.449,096 391.981,224	12	584.414,642 391.979,665	34.489
13	584.381,94 391.977,66	14	584.366,588 391.976,044	15.437
15	584.352,639 391.974,015	16	584.346,521 391.973,132	6.181
17	584.348,296 391.968,611	18	584.379,204 391.972,854	31.198
19	584.424,133 391.975,778	20	584.450,089 391.976,624	25.97
21	584.450,144 391.976,629	22	584.475,181 391.979,037	25.153
23	584.493,967 391.980,844	24	584.519,285 391.983,638	25.472
25	584.525,201 391.984,464	26	584.544,284 391.987,128	19.268
27	584.554,612 391.988,707	28	584.556,401 391.988,98	1.81
29	584.567,535 391.990,682	30	584.593,859 391.998,821	27.554
31	584.606,605 391.999,705	32	584.623,399 392.000,871	16.834
33	584.622,461 392.003,62	34	584.621,904 392.003,071	0.782
35	584.607,908 392.001,859	36	584.607,425 392.002,482	0.788
37	584.595,292 392.001,65	38	584.587,44 392.000,145	7.995

Punct început	X / Y	Punct sfârșit	X / Y	Lungime segment (** (m))
10	584.475,93 391.983,527	11	584.449,096 391.981,224	26.933
12	584.414,642 391.979,665	13	584.381,94 391.977,66	32.763
14	584.366,588 391.976,044	15	584.352,639 391.974,015	14.096
16	584.346,521 391.973,132	17	584.348,296 391.968,611	4.857
18	584.379,204 391.972,854	19	584.424,133 391.975,778	45.024
20	584.450,089 391.976,624	21	584.450,144 391.976,629	0.055
22	584.475,181 391.979,037	23	584.493,967 391.980,844	18.873
24	584.519,285 391.983,638	25	584.525,201 391.984,464	5.973
26	584.544,284 391.987,128	27	584.554,612 391.988,707	10.448
28	584.556,401 391.988,98	29	584.567,535 391.990,682	11.263
30	584.593,859 391.998,821	31	584.606,605 391.999,705	12.777
32	584.623,399 392.000,871	33	584.622,461 392.003,62	2.905
34	584.621,904 392.003,071	35	584.607,908 392.001,859	14.048
36	584.607,425 392.002,482	37	584.595,292 392.001,65	12.161
38	584.587,44 392.000,145	1	584.575,923 391.996,718	12.016

** Lungimile segmentelor sunt determinate în planul de proiecție Stereo 70 și sunt rotunjite la 1 milimetru.

*** Distanța dintre puncte este formată din segmente cumulate ce sunt mai mici decât valoarea 1 milimetru.

**DATE DESPRE IMOBILUL NR. 10404**

Oficiul de Cadastru și Publicitate Imobiliară PRAHOVA
Biroul de Cadastru și Publicitate Imobiliară Ploiești

A. Partea I. Descrierea imobilului

TEREN Extravilan

Adresa: Jud. Prahova

Nr. Crt	Nr cadastral Nr. topografic	Suprafața* (mp)	Observații / Referințe
A1		3.500	Sector cadastral:4 Teren neimprejmuit;

B. Partea II. Proprietari și acte

Inscrieri privitoare la dreptul de proprietate și alte drepturi reale	Referințe
/	
Act Administrativ nr. 73417, din 14/05/1998 emis de CJSDPAT PRAHOVA (TITLU DE PROPRIETATE;);	
B1	A1
Intabulare, drept de PROPRIETATE, dobandit prin Reconstituire, cota actuala 1/1, cota initiala 1/1 1) LAUDOIU ELISABETA	

C. Partea III. SARCINI .

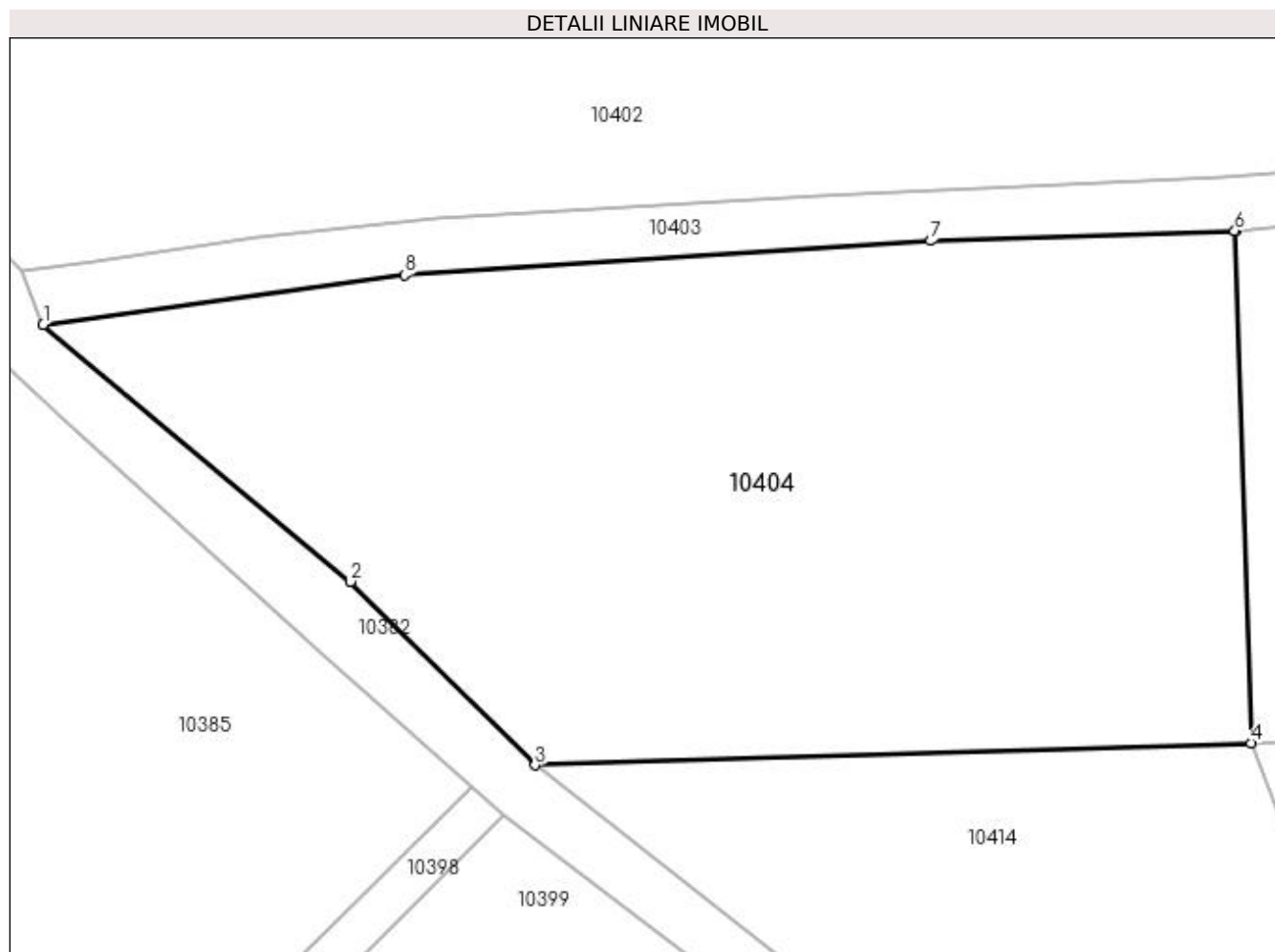
Inscrieri privind dezmembramintele dreptului de proprietate, drepturi reale de garanție și sarcini	Referințe
NU SUNT	

Anexa Nr. 1 La Partea I

Teren

Nr cadastral	Suprafața (mp)*	Observații / Referințe
	3.500	

* Suprafața este determinată în planul de proiecție Stereo 70.



Date referitoare la teren

Crt	Categorie folosință	Intra vilan	Suprafața (mp)	Tarla	Parcelă	Nr. topo	Observații / Referințe
1	pasune	NU	3.500	8	353/4	-	

Lungime Segmente

1) Valorile lungimilor segmentelor sunt obținute din proiecție în plan.

Punct început	X / Y	Punct sfârșit	X / Y	Lungime segment (** (m)
1	584.348,296 391.968,611	2	584.374,552 391.946,676	34.213
2	584.374,552 391.946,676	3	584.390,319 391.931,016	22.222
3	584.390,319 391.931,016	4	584.451,492 391.932,902	61.202
4	584.451,492 391.932,902	5	584.450,144 391.976,629	43.748
5	584.450,144 391.976,629	6	584.450,089 391.976,624	0.055

Punct început	X / Y	Punct sfârșit	X / Y	Lungime segment (** (m)
6	584.450,089 391.976,624	7	584.424,133 391.975,778	25.97
7	584.424,133 391.975,778	8	584.379,204 391.972,854	45.024
8	584.379,204 391.972,854	1	584.348,296 391.968,611	31.198

** Lungimile segmentelor sunt determinate în planul de proiecție Stereo 70 și sunt rotunjite la 1 milimetru.

*** Distanța dintre puncte este formată din segmente cumulate ce sunt mai mici decât valoarea 1 milimetru.

**DATE DESPRE IMOBILUL NR. 10405**

Oficiul de Cadastru și Publicitate Imobiliară PRAHOVA
Biroul de Cadastru și Publicitate Imobiliară Ploiești

A. Partea I. Descrierea imobilului

TEREN Necunoscut

Adresa: Loc. Pleasa, Jud. Prahova

Nr. Crt	Nr cadastral Nr. topografic	Suprafața* (mp)	Observații / Referințe
A1		3.500	Sector cadastral:4 Teren neimprejmuit;

B. Partea II. Proprietari și acte

Inscrieri privitoare la dreptul de proprietate și alte drepturi reale	Referințe
/	
Act Administrativ nr. 73407, din 14/05/1998 emis de CJSDPAT PRAHOVA (TITLU DE PROPRIETATE;);	
B1	A1
Intabulare, drept de PROPRIETATE, dobandit prin Reconstituire, cota actuala 1/1, cota initiala 1/1 1) LAUDOIU CONSTANTIN	

C. Partea III. SARCINI .

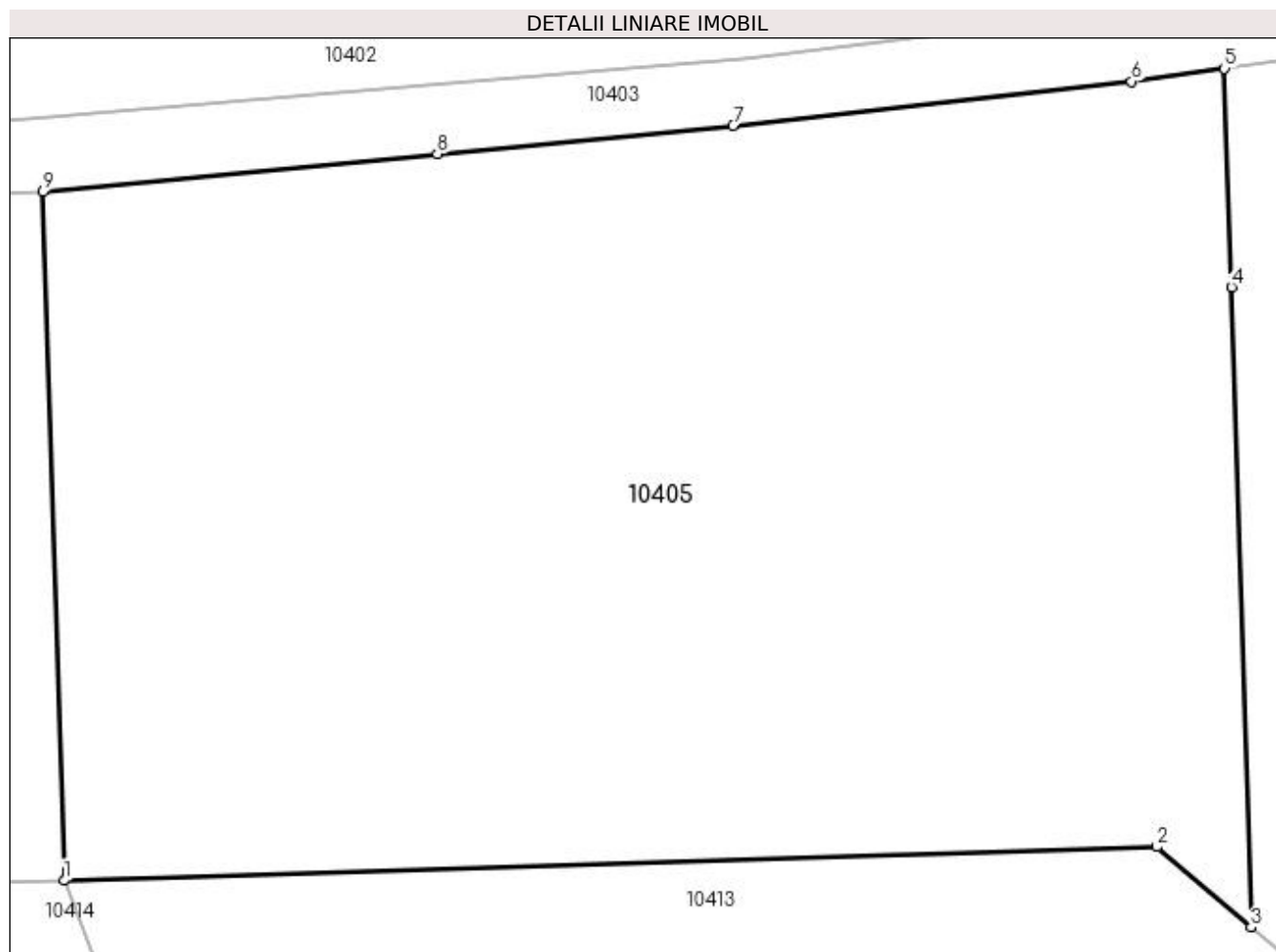
Inscrieri privind dezmembramintele dreptului de proprietate, drepturi reale de garanție și sarcini	Referințe
NU SUNT	

Anexa Nr. 1 La Partea I

Teren

Nr cadastral	Suprafața (mp)*	Observații / Referințe
	3.500	

* Suprafața este determinată în planul de proiecție Stereo 70.



Date referitoare la teren

Crt	Categorie folosință	Intra vilan	Suprafața (mp)	Tarla	Parcelă	Nr. topo	Observații / Referințe
1	pasune	NU	2.925	8	353/5	-	
2	pasune	DA	575	8	353/5	-	

Lungime Segmente

1) Valorile lungimilor segmentelor sunt obținute din proiecție în plan.

Punct început	X / Y	Punct sfârșit	X / Y	Lungime segment (** (m)
1	584.451,492 391.932,902	2	584.520,896 391.935,042	69.437
2	584.520,896 391.935,042	3	584.526,882 391.929,932	7.87
3	584.526,882 391.929,932	4	584.525,629 391.970,596	40.683
4	584.525,629 391.970,596	5	584.525,201 391.984,464	13.875

Punct început	X / Y	Punct sfârșit	X / Y	Lungime segment (** (m)
5	584.525,201 391.984,464	6	584.519,285 391.983,638	5.973
6	584.519,285 391.983,638	7	584.493,967 391.980,844	25.472
7	584.493,967 391.980,844	8	584.475,181 391.979,037	18.873
8	584.475,181 391.979,037	9	584.450,144 391.976,629	25.153
9	584.450,144 391.976,629	1	584.451,492 391.932,902	43.748

** Lungimile segmentelor sunt determinate în planul de proiecție Stereo 70 și sunt rotunjite la 1 milimetru.

*** Distanța dintre puncte este formată din segmente cumulate ce sunt mai mici decât valoarea 1 milimetru.

**DATE DESPRE IMOBILUL NR. 10406**

Oficiul de Cadastru și Publicitate Imobiliară PRAHOVA
Biroul de Cadastru și Publicitate Imobiliară Ploiești

A. Partea I. Descrierea imobilului

TEREN Necunoscut

Adresa: Loc. Pleasa, Jud. Prahova

Nr. Crt	Nr cadastral Nr. topografic	Suprafața* (mp)	Observații / Referințe
A1		5.800	Sector cadastral:4 Teren neimprejmuit;

B. Partea II. Proprietari și acte

Inscrieri privitoare la dreptul de proprietate și alte drepturi reale	Referințe
/	
Act Administrativ nr. 77700, din 02/02/2001 emis de CJSDPAT PRAHOVA (TITLU DE PROPRIETATE;);	
B1	A1
Intabulare, drept de PROPRIETATE, dobandit prin Reconstituire, cota actuala 1/1, cota initiala 1/1 1) MARCU PETRE	

C. Partea III. SARCINI .

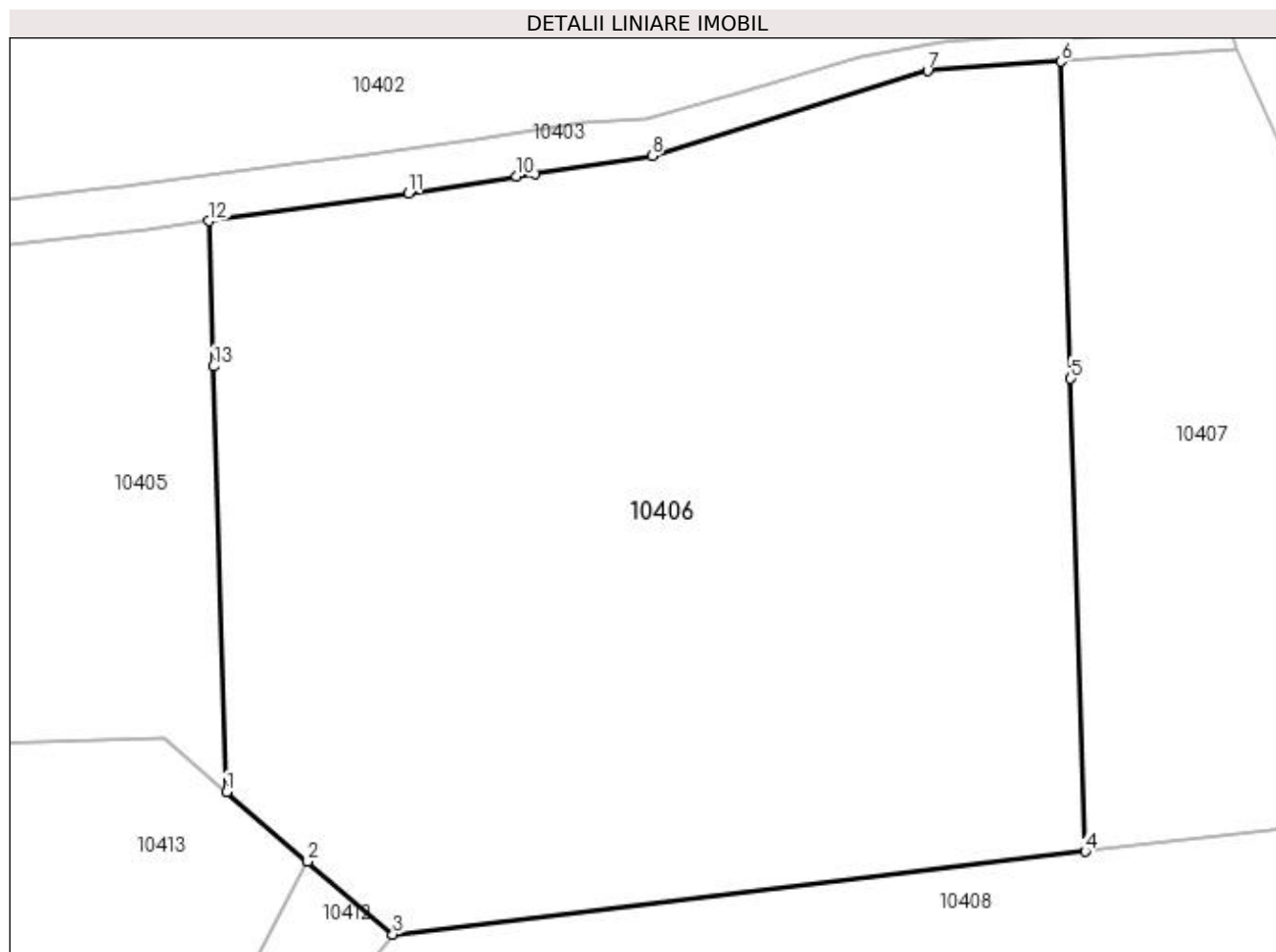
Inscrieri privind dezmembramintele dreptului de proprietate, drepturi reale de garanție și sarcini	Referințe
NU SUNT	

Anexa Nr. 1 La Partea I

Teren

Nr cadastral	Suprafața (mp)*	Observații / Referințe
	5.800	

* Suprafața este determinată în planul de proiecție Stereo 70.



Date referitoare la teren

Crt	Categorie folosință	Intra vilan	Suprafața (mp)	Tarla	Parcelă	Nr. topo	Observații / Referințe
1	pasune	NU	4.498	8	353/6	-	
2	pasune	DA	481	8	353/6	-	
3	pasune	DA	821	8	353/6	-	

Lungime Segmente

1) Valorile lungimilor segmentelor sunt obținute din proiecție în plan.

Punct început	X / Y	Punct sfârșit	X / Y	Lungime segment (** (m)
1	584.526,882 391.929,932	2	584.534,625 391.923,322	10.181
2	584.534,625 391.923,322	3	584.542,783 391.916,358	10.726
3	584.542,783 391.916,358	4	584.608,931 391.924,272	66.62
4	584.608,931 391.924,272	5	584.607,539 391.969,418	45.167

Punct început	X / Y	Punct sfârșit	X / Y	Lungime segment (** (m)
5	584.607,539 391.969,418	6	584.606,605 391.999,705	30.301
6	584.606,605 391.999,705	7	584.593,859 391.998,821	12.777
7	584.593,859 391.998,821	8	584.567,535 391.990,682	27.554
8	584.567,535 391.990,682	9	584.556,401 391.988,98	11.263
9	584.556,401 391.988,98	10	584.554,612 391.988,707	1.81
10	584.554,612 391.988,707	11	584.544,284 391.987,128	10.448
11	584.544,284 391.987,128	12	584.525,201 391.984,464	19.268
12	584.525,201 391.984,464	13	584.525,629 391.970,596	13.875
13	584.525,629 391.970,596	1	584.526,882 391.929,932	40.683

** Lungimile segmentelor sunt determinate în planul de proiecție Stereo 70 și sunt rotunjite la 1 milimetru.

*** Distanța dintre puncte este formată din segmente cumulate ce sunt mai mici decât valoarea 1 milimetru.

**DATE DESPRE IMOBILUL NR. 10407**

Oficiul de Cadastru și Publicitate Imobiliară PRAHOVA
Biroul de Cadastru și Publicitate Imobiliară Ploiești

A. Partea I. Descrierea imobilului

TEREN Necunoscut

Adresa: Loc. Pleasa, Jud. Prahova

Nr. Crt	Nr cadastral Nr. topografic	Suprafața* (mp)	Observații / Referințe
A1		2.700	Sector cadastral:4 Teren neimprejmuit;

B. Partea II. Proprietari și acte

Inscrieri privitoare la dreptul de proprietate și alte drepturi reale	Referințe
/	
Act Administrativ nr. 73464, din 30/09/2002 emis de CJSDPAT PRAHOVA (TITLU DE PROPRIETATE;);	
B1	A1
Intabulare, drept de PROPRIETATE, dobandit prin Reconstituire, cota actuala 1/1, cota initiala 1/1 1) GHEORGHE ELISABETA	

C. Partea III. SARCINI .

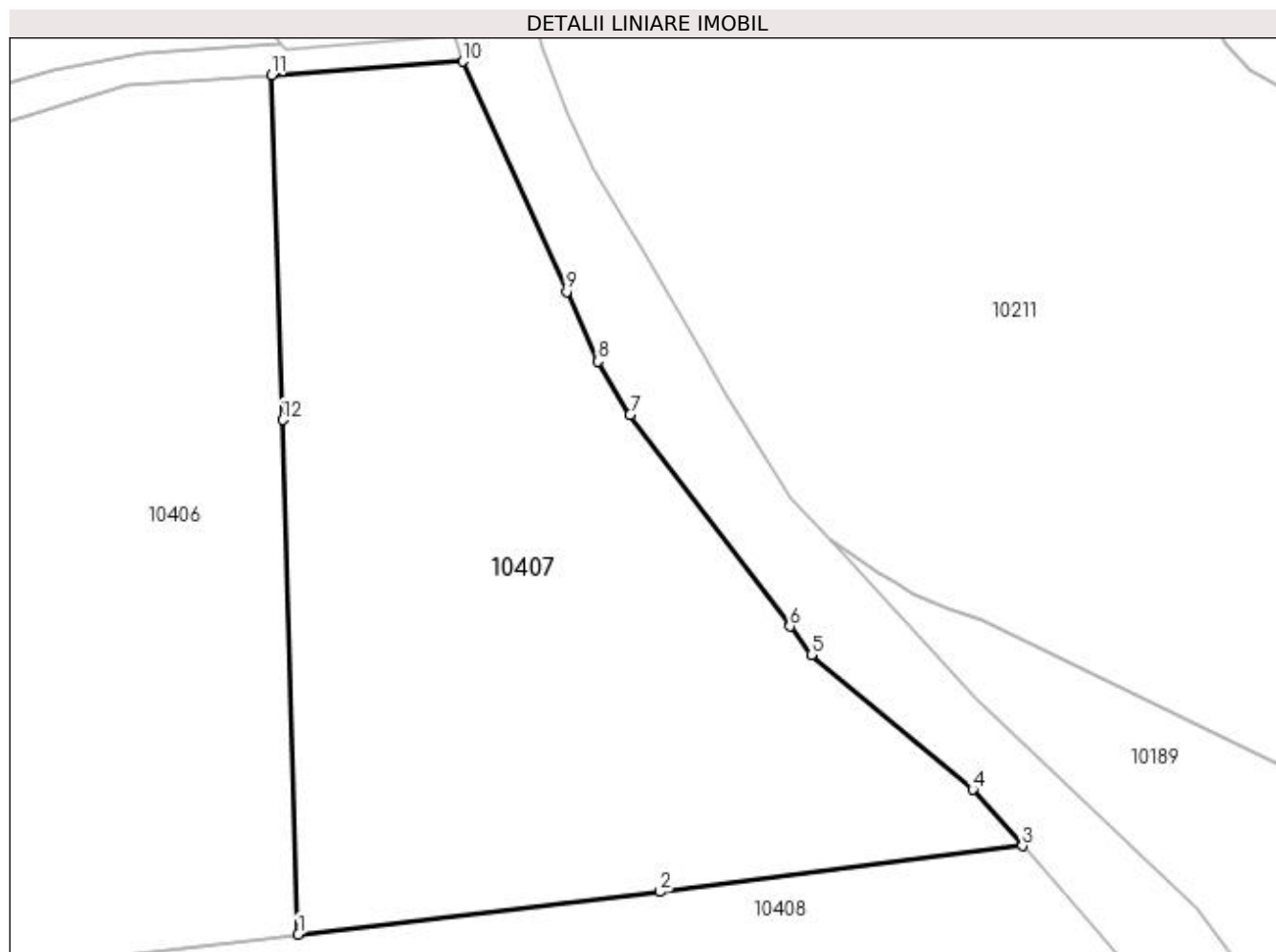
Inscrieri privind dezmembramintele dreptului de proprietate, drepturi reale de garanție și sarcini	Referințe
NU SUNT	

Anexa Nr. 1 La Partea I

Teren

Nr cadastral	Suprafața (mp)*	Observații / Referințe
	2.700	

* Suprafața este determinată în planul de proiecție Stereo 70.



Date referitoare la teren

Crt	Categorie folosință	Intra vilan	Suprafața (mp)	Tarla	Parcelă	Nr. topo	Observații / Referințe
1	pasune	NU	1.627	8	353/7	-	
2	pasune	DA	1.073	8	353/7	-	

Lungime Segmente

1) Valorile lungimilor segmentelor sunt obținute din proiecție în plan.

Punct început	X / Y	Punct sfârșit	X / Y	Lungime segment (** (m)
1	584.608,931 391.924,272	2	584.640,707 391.928,0	31.994
2	584.640,707 391.928,0	3	584.672,51 391.932,031	32.057
3	584.672,51 391.932,031	4	584.668,146 391.936,986	6.603
4	584.668,146 391.936,986	5	584.653,978 391.948,797	18.445

Punct început	X / Y	Punct sfârșit	X / Y	Lungime segment (** (m)
5	584.653,978 391.948,797	6	584.652,091 391.951,296	3.131
6	584.652,091 391.951,296	7	584.638,07 391.969,868	23.27
7	584.638,07 391.969,868	8	584.635,221 391.974,556	5.486
8	584.635,221 391.974,556	9	584.632,486 391.980,664	6.692
9	584.632,486 391.980,664	10	584.623,399 392.000,871	22.156
10	584.623,399 392.000,871	11	584.606,605 391.999,705	16.834
11	584.606,605 391.999,705	12	584.607,539 391.969,418	30.301
12	584.607,539 391.969,418	1	584.608,931 391.924,272	45.167

** Lungimile segmentelor sunt determinate în planul de proiecție Stereo 70 și sunt rotunjite la 1 milimetru.

*** Distanța dintre puncte este formată din segmente cumulate ce sunt mai mici decât valoarea 1 milimetru.

**DATE DESPRE IMOBILUL NR. 10408**

Oficiul de Cadastru și Publicitate Imobiliară PRAHOVA
Biroul de Cadastru și Publicitate Imobiliară Ploiești

A. Partea I. Descrierea imobilului

TEREN Extravilan

Adresa: Jud. Prahova

Nr. Crt	Nr cadastral Nr. topografic	Suprafața* (mp)	Observații / Referințe
A1		4.053	Sector cadastral:4 Teren neimprejmuit;

B. Partea II. Proprietari și acte

Inscrieri privitoare la dreptul de proprietate și alte drepturi reale	Referințe
/	
Act Administrativ nr. 9283, din 31/03/2023 emis de PRIMARIA COMUNEI BUCOV;	
B1	A1
Intabulare, drept de PROPRIETATE, dobândit prin Lege, cota actuala 1/1, cota initiala 1/1	
1) UAT BUCOV, CIF:2843531	
OBSERVATII: REZERVA LA DISPOZITIA COMISIEI LOCALE DE FOND FUNCJAR	

C. Partea III. SARCINI .

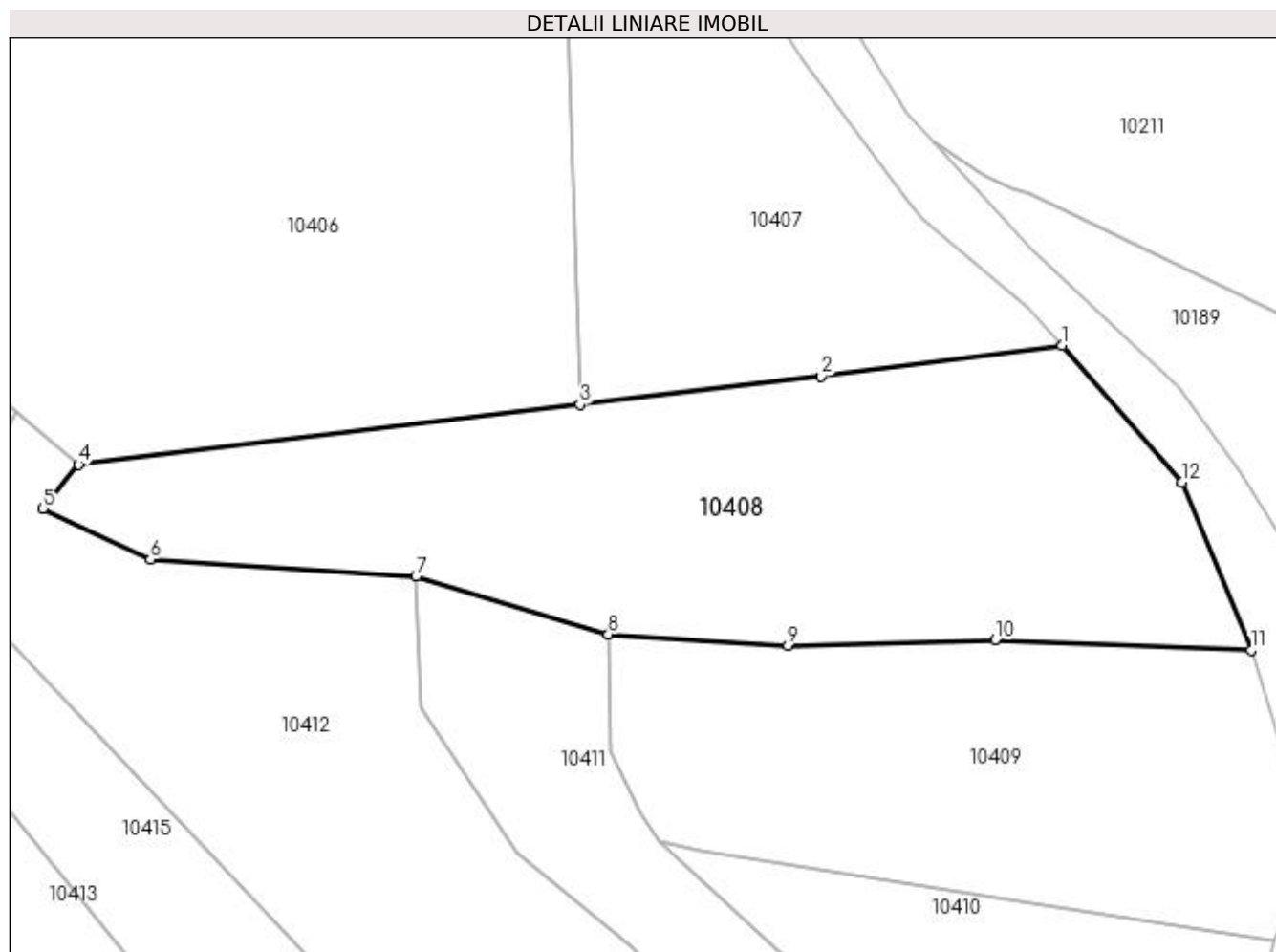
Inscrieri privind dezmembramintele dreptului de proprietate, drepturi reale de garanție și sarcini	Referințe
NU SUNT	

Anexa Nr. 1 La Partea I

Teren

Nr cadastral	Suprafața (mp)*	Observații / Referințe
	4.053	

* Suprafața este determinată în planul de proiecție Stereo 70.



Date referitoare la teren

Crt	Categorie folosință	Intra vilan	Suprafața (mp)	Tarla	Parcelă	Nr. topo	Observații / Referințe
1	pasune	NU	4.053	8	345/1	-	

Lungime Segmente

1) Valorile lungimilor segmentelor sunt obținute din proiecție în plan.

Punct început	X / Y	Punct sfârșit	X / Y	Lungime segment (** (m)
1	584.672,51 391.932,031	2	584.640,707 391.928,0	32.057
2	584.640,707 391.928,0	3	584.608,931 391.924,272	31.994
3	584.608,931 391.924,272	4	584.542,783 391.916,358	66.62
4	584.542,783 391.916,358	5	584.538,096 391.910,548	7.465
5	584.538,096 391.910,548	6	584.552,246 391.903,827	15.665

Punct început	X / Y	Punct sfârșit	X / Y	Lungime segment (** (m)
6	584.552,246 391.903,827	7	584.587,277 391.901,587	35.103
7	584.587,277 391.901,587	8	584.612,669 391.893,971	26.51
8	584.612,669 391.893,971	9	584.636,356 391.892,444	23.736
9	584.636,356 391.892,444	10	584.663,686 391.893,191	27.34
10	584.663,686 391.893,191	11	584.697,468 391.891,861	33.808
11	584.697,468 391.891,861	12	584.688,357 391.914,035	23.973
12	584.688,357 391.914,035	1	584.672,51 391.932,031	23.979

** Lungimile segmentelor sunt determinate în planul de proiecție Stereo 70 și sunt rotunjite la 1 milimetru.

*** Distanța dintre puncte este formată din segmente cumulate ce sunt mai mici decât valoarea 1 milimetru.

**DATE DESPRE IMOBILUL NR. 10409**

Oficiul de Cadastru și Publicitate Imobiliară PRAHOVA
Biroul de Cadastru și Publicitate Imobiliară Ploiești

A. Partea I. Descrierea imobilului

TEREN Extravilan

Adresa: Jud. Prahova

Nr. Crt	Nr cadastral Nr. topografic	Suprafața* (mp)	Observații / Referințe
A1		2.850	Sector cadastral:4 Teren neimprejmuit;

B. Partea II. Proprietari și acte

Inscrieri privitoare la dreptul de proprietate și alte drepturi reale	Referințe
/	
Act Administrativ nr. 51751, din 07/04/1997 emis de CJSDPAT PRAHOVA (TITLU DE PROPRIETATE;);	
B1	A1
Intabulare, drept de PROPRIETATE, dobândit prin Reconstituire, cota actuala 1/1, cota initiala 1/1	
1) MARCU CONSTANTIN	

C. Partea III. SARCINI .

Inscrieri privind dezmembramintele dreptului de proprietate, drepturi reale de garanție și sarcini	Referințe
NU SUNT	

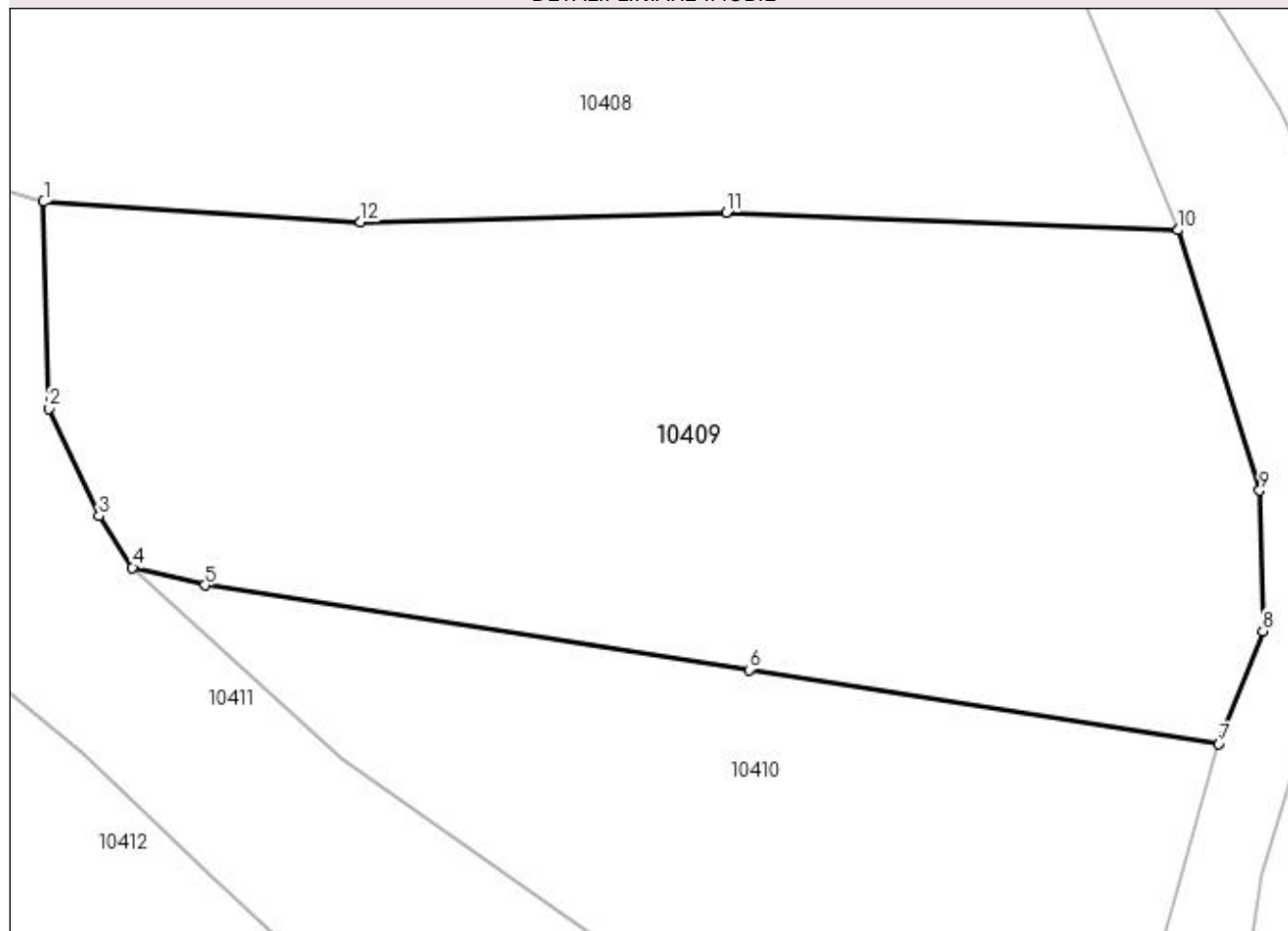
Anexa Nr. 1 La Partea I

Teren

Nr cadastral	Suprafața (mp)*	Observații / Referințe
	2.850	

* Suprafața este determinată în planul de proiecție Stereo 70.

DETALII LINIARE IMOBIL



Date referitoare la teren

Crt	Categorie folosință	Intra vilan	Suprafața (mp)	Tarla	Parcelă	Nr. topo	Observații / Referințe
1	pasune	NU	2.850	8	345	-	

Lungime Segmente

1) Valorile lungimilor segmentelor sunt obținute din proiecție în plan.

Punct început	X / Y	Punct sfârșit	X / Y	Lungime segment (** (m)
1	584.612,669 391.893,971	2	584.613,047 391.878,519	15.457
2	584.613,047 391.878,519	3	584.616,828 391.870,488	8.877
3	584.616,828 391.870,488	4	584.619,317 391.866,657	4.569
4	584.619,317 391.866,657	5	584.624,738 391.865,333	5.58
5	584.624,738 391.865,333	6	584.665,401 391.859,021	41.15

Punct început	X / Y	Punct sfârșit	X / Y	Lungime segment (** (m)
6	584.665,401 391.859,021	7	584.700,518 391.853,506	35.547
7	584.700,518 391.853,506	8	584.703,788 391.861,909	9.017
8	584.703,788 391.861,909	9	584.703,554 391.872,413	10.507
9	584.703,554 391.872,413	10	584.697,468 391.891,861	20.378
10	584.697,468 391.891,861	11	584.663,686 391.893,191	33.808
11	584.663,686 391.893,191	12	584.636,356 391.892,444	27.34
12	584.636,356 391.892,444	1	584.612,669 391.893,971	23.736

** Lungimile segmentelor sunt determinate în planul de proiecție Stereo 70 și sunt rotunjite la 1 milimetru.

*** Distanța dintre puncte este formată din segmente cumulate ce sunt mai mici decât valoarea 1 milimetru.

**DATE DESPRE IMOBILUL NR. 10410**

Oficiul de Cadastru și Publicitate Imobiliară PRAHOVA
Biroul de Cadastru și Publicitate Imobiliară Ploiești

A. Partea I. Descrierea imobilului

TEREN Extravilan

Adresa: Jud. Prahova

Nr. Crt	Nr cadastral Nr. topografic	Suprafața* (mp)	Observații / Referințe
A1		1.800	Sector cadastral:4 Teren neimprejmuit;

B. Partea II. Proprietari și acte

Inscrieri privitoare la dreptul de proprietate și alte drepturi reale	Referințe
/	
Act Administrativ nr. 112682, din 15/12/2003 emis de CJSDPAT PRAHOVA (TITLU DE PROPRIETATE;);	
B1	A1
Intabulare, drept de PROPRIETATE, dobandit prin Reconstituire, cota actuala 1/1, cota initiala 1/1 1) SECEANU ALEXANDRU	

C. Partea III. SARCINI .

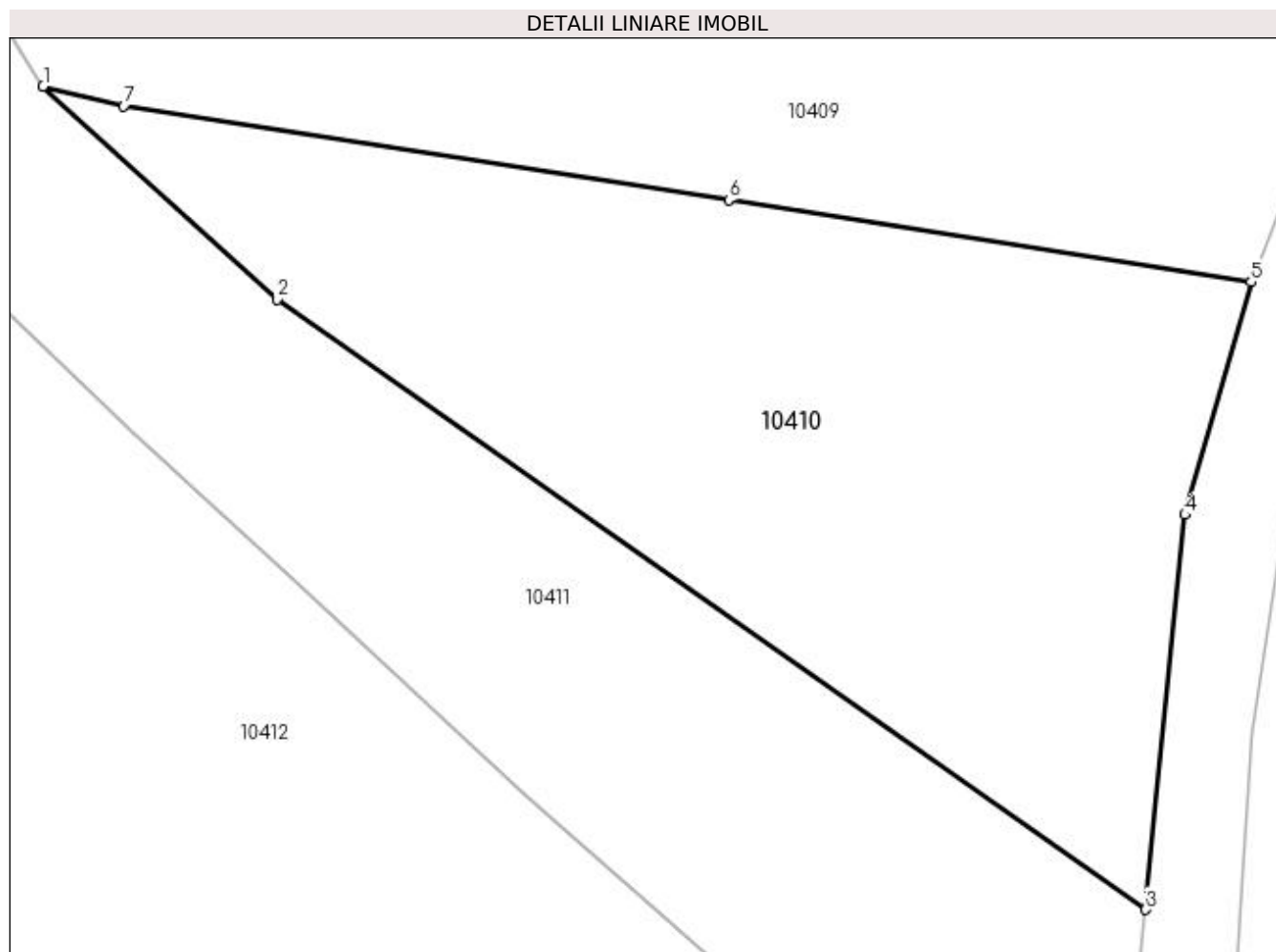
Inscrieri privind dezmembramintele dreptului de proprietate, drepturi reale de garanție și sarcini	Referințe
NU SUNT	

Anexa Nr. 1 La Partea I

Teren

Nr cadastral	Suprafața (mp)*	Observații / Referințe
	1.800	

* Suprafața este determinată în planul de proiecție Stereo 70.



Date referitoare la teren

Crt	Categorie folosință	Intra vilan	Suprafața (mp)	Tarla	Parcelă	Nr. topo	Observații / Referințe
1	pasune	NU	1.800	8	344/6	-	

Lungime Segmente

1) Valorile lungimilor segmentelor sunt obținute din proiecție în plan.

Punct început	X / Y	Punct sfârșit	X / Y	Lungime segment (** (m)
1	584.619,317 391.866,657	2	584.635,024 391.852,338	21.254
2	584.635,024 391.852,338	3	584.693,428 391.811,338	71.358
3	584.693,428 391.811,338	4	584.696,079 391.837,867	26.661
4	584.696,079 391.837,867	5	584.700,518 391.853,506	16.257
5	584.700,518 391.853,506	6	584.665,401 391.859,021	35.547

Punct început	X / Y	Punct sfârșit	X / Y	Lungime segment (** (m)
6	584.665,401 391.859,021	7	584.624,738 391.865,333	41.15
7	584.624,738 391.865,333	1	584.619,317 391.866,657	5.58

** Lungimile segmentelor sunt determinate în planul de proiecție Stereo 70 și sunt rotunjite la 1 milimetru.

*** Distanța dintre puncte este formată din segmente cumulate ce sunt mai mici decât valoarea 1 milimetru.

**DATE DESPRE IMOBILUL NR. 10411**

Oficiul de Cadastru și Publicitate Imobiliară PRAHOVA
Biroul de Cadastru și Publicitate Imobiliară Ploiești

A. Partea I. Descrierea imobilului

TEREN Extravilan

Adresa: Jud. Prahova

Nr. Crt	Nr cadastral Nr. topografic	Suprafața* (mp)	Observații / Referințe
A1		2.500	Sector cadastral:4 Teren neimprejmuit;

B. Partea II. Proprietari și acte

Inscrieri privitoare la dreptul de proprietate și alte drepturi reale	Referințe
/	
Act Administrativ nr. 112686, din 15/12/2003 emis de CJSDPAT PRAHOVA (TITLU DE PROPRIETATE;);	
B1	A1
Intabulare, drept de PROPRIETATE, dobandit prin Reconstituire, cota actuala 1/1, cota initiala 1/1 1) CALINOIU EUGEN	

C. Partea III. SARCINI .

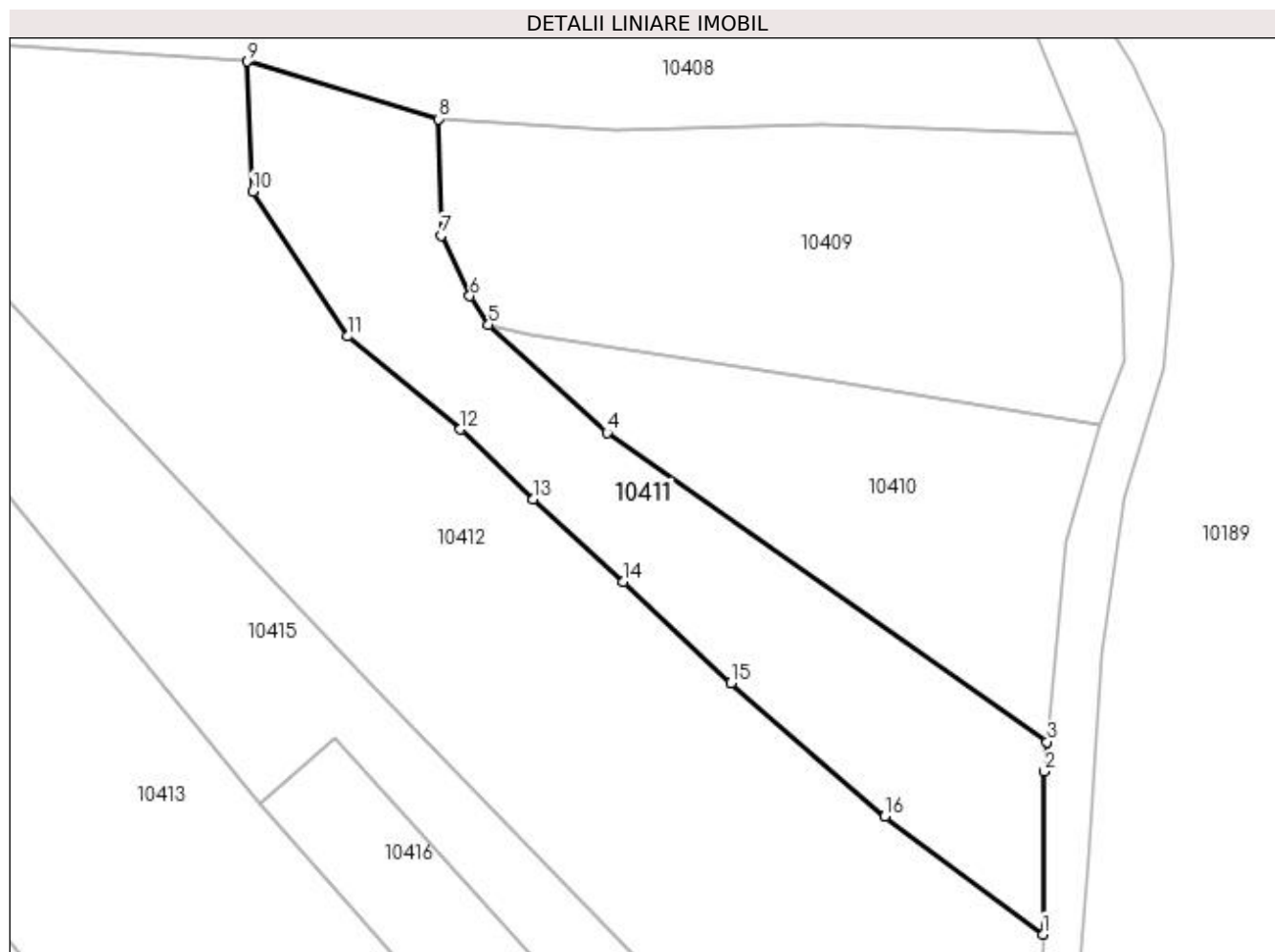
Inscrieri privind dezmembramintele dreptului de proprietate, drepturi reale de garanție și sarcini	Referințe
NU SUNT	

Anexa Nr. 1 La Partea I

Teren

Nr cadastral	Suprafața (mp)*	Observații / Referințe
	2.500	

* Suprafața este determinată în planul de proiecție Stereo 70.



Date referitoare la teren

Crt	Categorie folosință	Intra vilan	Suprafața (mp)	Tarla	Parcelă	Nr. topo	Observații / Referințe
1	pasune	NU	2.500	8	344/5	-	

Lungime Segmente

1) Valorile lungimilor segmentelor sunt obținute din proiecție în plan.

Punct început	X / Y	Punct sfârșit	X / Y	Lungime segment (** (m)
1	584.692,874 391.785,816	2	584.693,036 391.807,417	21.602
2	584.693,036 391.807,417	3	584.693,428 391.811,338	3.941
3	584.693,428 391.811,338	4	584.635,024 391.852,338	71.358
4	584.635,024 391.852,338	5	584.619,317 391.866,657	21.254
5	584.619,317 391.866,657	6	584.616,828 391.870,488	4.569

Punct început	X / Y	Punct sfârşit	X / Y	Lungime segment (** (m)
6	584.616,828 391.870,488	7	584.613,047 391.878,519	8.877
7	584.613,047 391.878,519	8	584.612,669 391.893,971	15.457
8	584.612,669 391.893,971	9	584.587,277 391.901,587	26.51
9	584.587,277 391.901,587	10	584.588,008 391.884,324	17.278
10	584.588,008 391.884,324	11	584.600,635 391.865,123	22.981
11	584.600,635 391.865,123	12	584.615,589 391.852,791	19.383
12	584.615,589 391.852,791	13	584.625,195 391.843,54	13.336
13	584.625,195 391.843,54	14	584.637,157 391.832,556	16.24
14	584.637,157 391.832,556	15	584.651,479 391.819,182	19.595
15	584.651,479 391.819,182	16	584.671,912 391.801,44	27.061
16	584.671,912 391.801,44	1	584.692,874 391.785,816	26.144

** Lungimile segmentelor sunt determinate în planul de proiecţie Stereo 70 şi sunt rotunjite la 1 milimetru.

*** Distanţa dintre puncte este formată din segmente cumulate ce sunt mai mici decât valoarea 1 milimetru.

**DATE DESPRE IMOBILUL NR. 10412**

Oficiul de Cadastru și Publicitate Imobiliară PRAHOVA
Biroul de Cadastru și Publicitate Imobiliară Ploiești

A. Partea I. Descrierea imobilului

TEREN Extravilan

Adresa: Jud. Prahova

Nr. Crt	Nr cadastral Nr. topografic	Suprafața* (mp)	Observații / Referințe
A1		7.500	Sector cadastral:4 Teren neimprejmuit;

B. Partea II. Proprietari și acte

Inscrieri privitoare la dreptul de proprietate și alte drepturi reale	Referințe
/	
Act Administrativ nr. 132, din 25/01/2007 emis de CJSDPAT PRAHOVA (TITLU DE PROPRIETATE;);	
B1	A1
Intabulare, drept de PROPRIETATE, dobândit prin Reconstituire, cota actuala 1/1, cota initiala 1/1	
1) NICOLESCU ION	
2) NICOLESCU NICOLAE	
3) NICOLESCU SEBASTIAN	
4) IORDACHE MARIA	

C. Partea III. SARCINI .

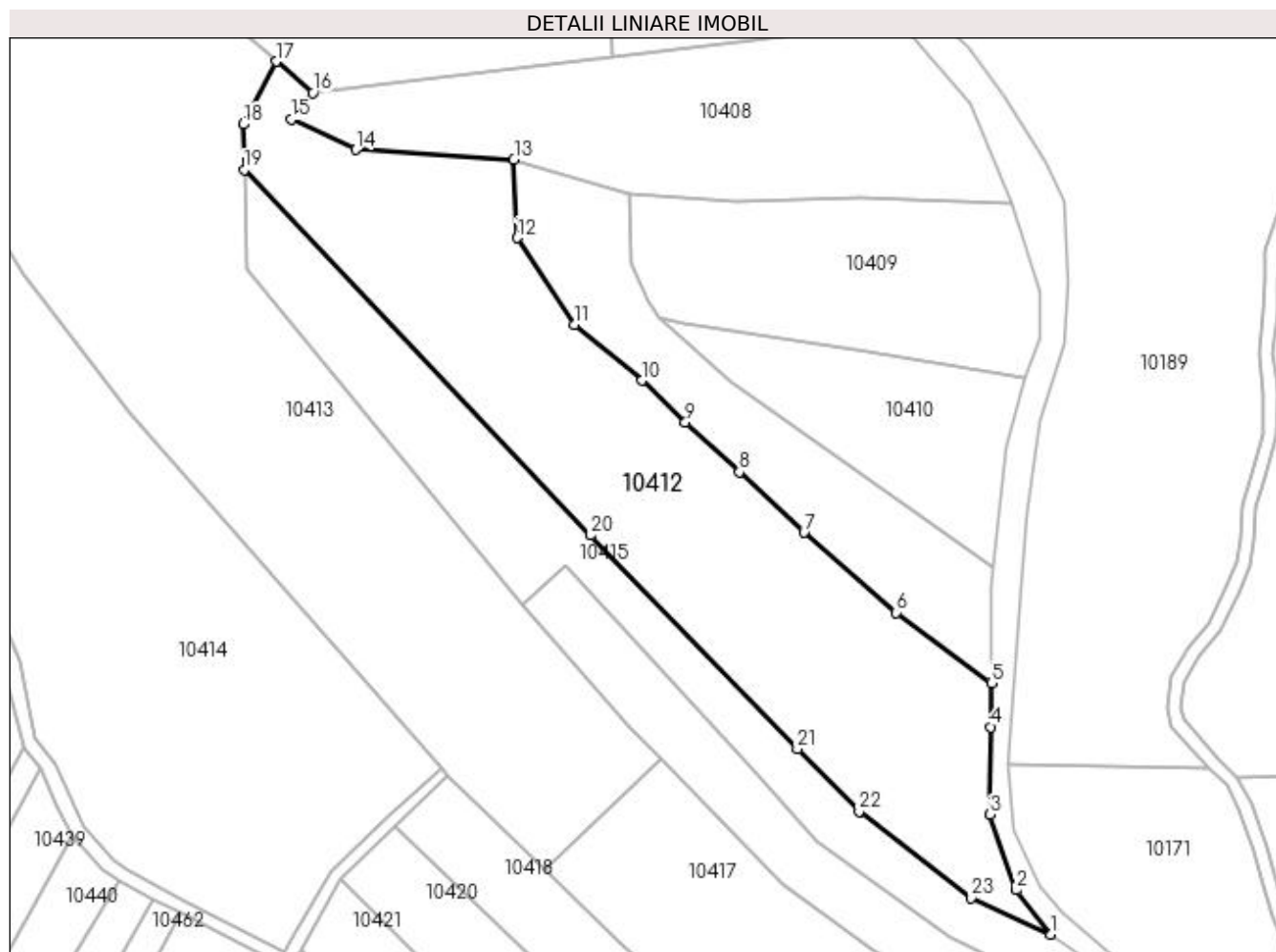
Inscrieri privind dezmembramintele dreptului de proprietate, drepturi reale de garanție și sarcini	Referințe
NU SUNT	

Anexa Nr. 1 La Partea I

Teren

Nr cadastral	Suprafața (mp)*	Observații / Referințe
	7.500	

* Suprafața este determinată în planul de proiecție Stereo 70.



Date referitoare la teren

Crt	Categorie folosință	Intra vilan	Suprafața (mp)	Tarla	Parcelă	Nr. topo	Observații / Referințe
1	pasune	NU	7.500	8	344/3	-	

Lungime Segmente

1) Valorile lungimilor segmentelor sunt obținute din proiecție în plan.

Punct început	X / Y	Punct sfârșit	X / Y	Lungime segment (** (m)
1	584.706,14 391.730,285	2	584.698,431 391.740,088	12.471
3	584.692,568 391.756,767	4	584.692,802 391.776,14	19.374
5	584.692,874 391.785,816	6	584.671,912 391.801,44	26.144
7	584.651,479 391.819,182	8	584.637,157 391.832,556	19.595
9	584.625,195 391.843,54	10	584.615,589 391.852,791	13.336

Punct început	X / Y	Punct sfârșit	X / Y	Lungime segment (** (m)
2	584.698,431 391.740,088	3	584.692,568 391.756,767	17.679
4	584.692,802 391.776,14	5	584.692,874 391.785,816	9.676
6	584.671,912 391.801,44	7	584.651,479 391.819,182	27.061
8	584.637,157 391.832,556	9	584.625,195 391.843,54	16.24
10	584.615,589 391.852,791	11	584.600,635 391.865,123	19.383

Punct început	X / Y	Punct sfârșit	X / Y	Lungime segment (** (m)
11	584.600,635 391.865,123	12	584.588,008 391.884,324	22.981
13	584.587,277 391.901,587	14	584.552,246 391.903,827	35.103
15	584.538,096 391.910,548	16	584.542,783 391.916,358	7.465
17	584.534,625 391.923,322	18	584.527,34 391.909,44	15.677
19	584.527,565 391.899,365	20	584.604,257 391.818,569	111.399
21	584.649,995 391.771,307	22	584.663,636 391.757,488	19.418
23	584.688,462 391.738,325	1	584.706,14 391.730,285	19.42

Punct început	X / Y	Punct sfârșit	X / Y	Lungime segment (** (m)
12	584.588,008 391.884,324	13	584.587,277 391.901,587	17.278
14	584.552,246 391.903,827	15	584.538,096 391.910,548	15.665
16	584.542,783 391.916,358	17	584.534,625 391.923,322	10.726
18	584.527,34 391.909,44	19	584.527,565 391.899,365	10.078
20	584.604,257 391.818,569	21	584.649,995 391.771,307	65.77
22	584.663,636 391.757,488	23	584.688,462 391.738,325	31.362

** Lungimile segmentelor sunt determinate în planul de proiecție Stereo 70 și sunt rotunjite la 1 milimetru.

*** Distanța dintre puncte este formată din segmente cumulate ce sunt mai mici decât valoarea 1 milimetru.

**DATE DESPRE IMOBILUL NR. 10413**

Oficiul de Cadastru și Publicitate Imobiliară PRAHOVA
Biroul de Cadastru și Publicitate Imobiliară Ploiești

A. Partea I. Descrierea imobilului

TEREN Extravilan

Adresa: Jud. Prahova

Nr. Crt	Nr cadastral Nr. topografic	Suprafața* (mp)	Observații / Referințe
A1		9.800	Sector cadastral:4 Teren neimprejmuit;

B. Partea II. Proprietari și acte

Inscrieri privitoare la dreptul de proprietate și alte drepturi reale	Referințe
/	
Act Administrativ nr. 77682, din 17/01/2001 emis de CJSDPAT PRAHOVA (TITLU DE PROPRIETATE;);	
B1	A1
Intabulare, drept de PROPRIETATE, dobândit prin Reconstituire, cota actuala 1/1, cota initiala 1/1	
1) NICOLESCU NICULAI	
2) NICOLESCU MIHAIL-GAVRIL	

C. Partea III. SARCINI .

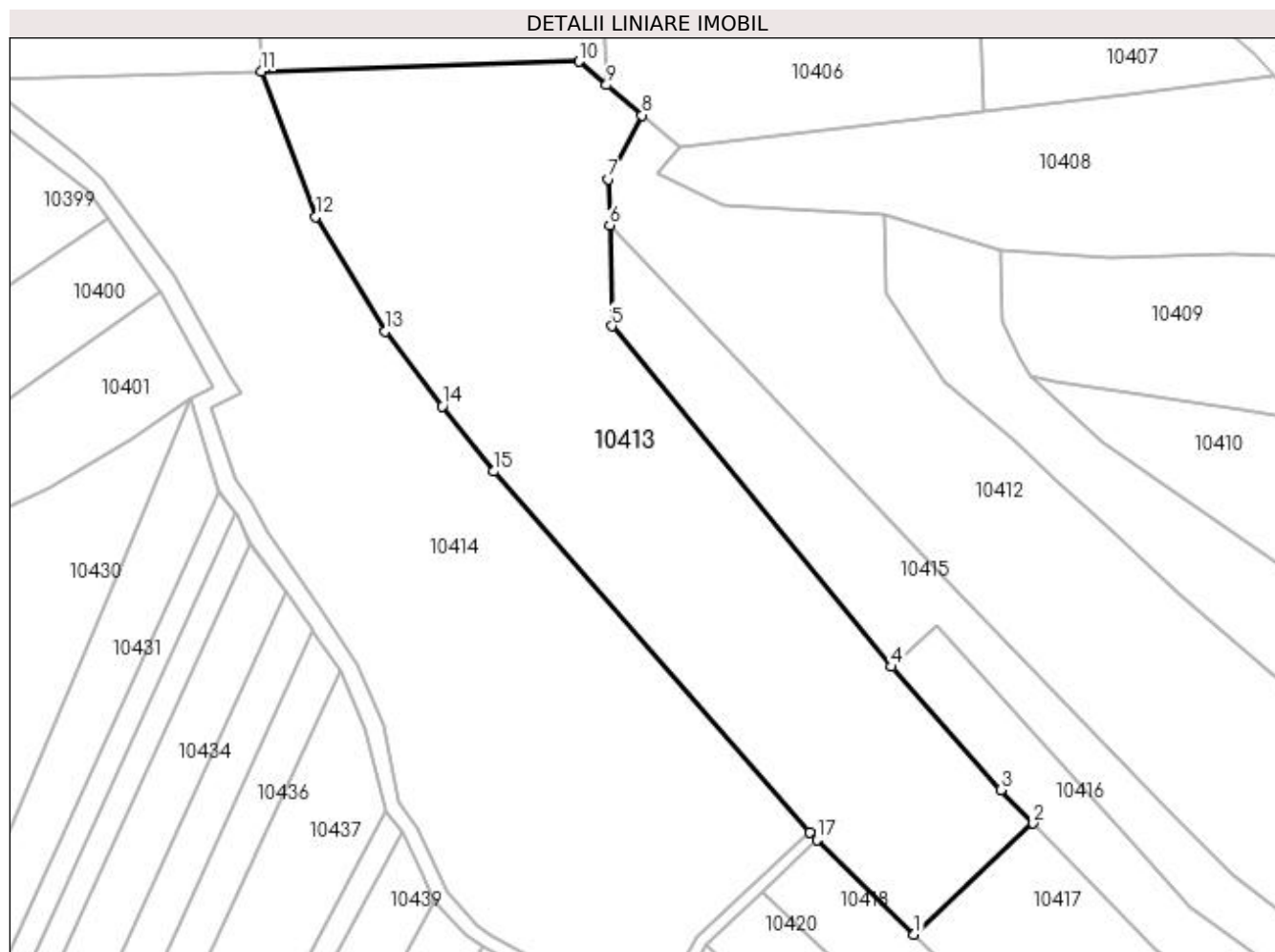
Inscrieri privind dezmembramintele dreptului de proprietate, drepturi reale de garanție și sarcini	Referințe
NU SUNT	

Anexa Nr. 1 La Partea I

Teren

Nr cadastral	Suprafața (mp)*	Observații / Referințe
	9.800	

* Suprafața este determinată în planul de proiecție Stereo 70.



Date referitoare la teren

Crt	Categorie folosință	Intravilan	Suprafața (mp)	Tarla	Parcelă	Nr. topo	Observații / Referințe
1	pasune	NU	9.800	8	344/1	-	IN TP NR. 77682 ESTE GRESIT TRECUT NR. TARLA, RESPECTIV 7 CORECT FIIND 8

Lungime Segmente

1) Valorile lungimilor segmentelor sunt obținute din proiecție în plan.

Punct început	X / Y	Punct sfârșit	X / Y	Lungime segment (** (m)
1	584.593,999 391.744,775	2	584.619,965 391.768,955	35.481
2	584.619,965 391.768,955	3	584.612,845 391.776,248	10.192
3	584.612,845 391.776,248	4	584.589,036 391.803,101	35.888
4	584.589,036 391.803,101	5	584.528,056 391.877,369	96.095
5	584.528,056 391.877,369	6	584.527,565 391.899,365	22.001

Punct început	X / Y	Punct sfârşit	X / Y	Lungime segment (** (m)
6	584.527,565 391.899,365	7	584.527,34 391.909,44	10.078
7	584.527,34 391.909,44	8	584.534,625 391.923,322	15.677
8	584.534,625 391.923,322	9	584.526,882 391.929,932	10.181
9	584.526,882 391.929,932	10	584.520,896 391.935,042	7.87
10	584.520,896 391.935,042	11	584.451,492 391.932,902	69.437
11	584.451,492 391.932,902	12	584.463,51 391.901,223	33.882
12	584.463,51 391.901,223	13	584.478,678 391.876,271	29.201
13	584.478,678 391.876,271	14	584.491,102 391.859,937	20.522
14	584.491,102 391.859,937	15	584.502,211 391.845,697	18.061
15	584.502,211 391.845,697	16	584.571,294 391.767,062	104.671
16	584.571,294 391.767,062	17	584.572,75 391.765,405	2.206
17	584.572,75 391.765,405	1	584.593,999 391.744,775	29.616

** Lungimile segmentelor sunt determinate în planul de proiecţie Stereo 70 şi sunt rotunjite la 1 milimetru.

*** Distanţa dintre puncte este formată din segmente cumulate ce sunt mai mici decât valoarea 1 milimetru.

**DATE DESPRE IMOBILUL NR. 10414**

Oficiul de Cadastru și Publicitate Imobiliară PRAHOVA
Biroul de Cadastru și Publicitate Imobiliară Ploiești

A. Partea I. Descrierea imobilului

TEREN Extravilan

Adresa: Jud. Prahova

Nr. Crt	Nr cadastral Nr. topografic	Suprafața* (mp)	Observații / Referințe
A1		11.264	Sector cadastral:4 Teren neimprejmuit;

B. Partea II. Proprietari și acte

Inscrieri privitoare la dreptul de proprietate și alte drepturi reale	Referințe
/	
Act Administrativ nr. 9282, din 31/03/2023 emis de PRIMARIA COMUNEI BUCOV;	
B1	A1
Intabulare, drept de PROPRIETATE, dobândit prin Lege, cota actuala 1/1, cota initiala 1/1	
1) UAT BUCOV, CIF:2843531	
OBSERVATII: REZERVA LA DISPOZITIA COMISIEI LOCALE DE FOND FUNCJAR	

C. Partea III. SARCINI .

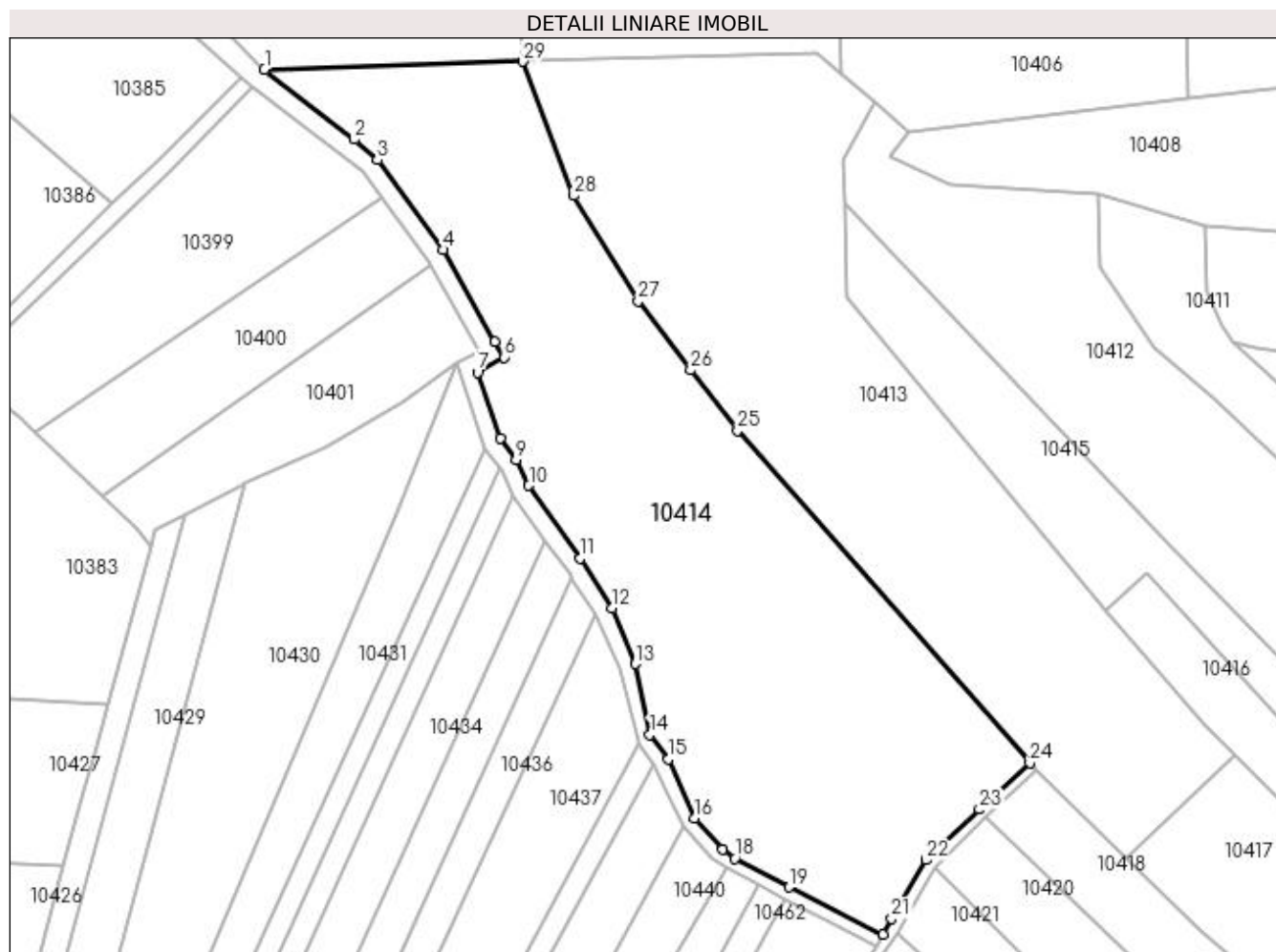
Inscrieri privind dezmembramintele dreptului de proprietate, drepturi reale de garanție și sarcini	Referințe
NU SUNT	

Anexa Nr. 1 La Partea I

Teren

Nr cadastral	Suprafața (mp)*	Observații / Referințe
	11.264	

* Suprafața este determinată în planul de proiecție Stereo 70.



Date referitoare la teren

Crt	Categorie folosință	Intravilan	Suprafața (mp)	Tarla	Parcelă	Nr. topo	Observații / Referințe
1	arabil	NU	11.264	8	321	-	

Lungime Segmente

1) Valorile lungimilor segmentelor sunt obținute din proiecție în plan.

Punct început	X / Y	Punct sfârșit	X / Y	Lungime segment (** (m)
1	584.390,319 391.931,016	2	584.411,535 391.914,461	26.911
3	584.417,057 391.909,603	4	584.432,626 391.888,387	26.316
5	584.444,835 391.866,687	6	584.447,102 391.862,973	4.351
7	584.440,72 391.859,379	8	584.446,135 391.843,808	16.486
9	584.449,845 391.838,713	10	584.452,858 391.832,655	6.766

Punct început	X / Y	Punct sfârșit	X / Y	Lungime segment (** (m)
2	584.411,535 391.914,461	3	584.417,057 391.909,603	7.355
4	584.432,626 391.888,387	5	584.444,835 391.866,687	24.899
6	584.447,102 391.862,973	7	584.440,72 391.859,379	7.324
8	584.446,135 391.843,808	9	584.449,845 391.838,713	6.303
10	584.452,858 391.832,655	11	584.464,954 391.815,415	21.06

Punct început	X / Y	Punct sfârșit	X / Y	Lungime segment (** (m)
11	584.464,954 391.815,415	12	584.472,582 391.803,695	13.984
13	584.478,071 391.790,556	14	584.481,456 391.773,808	17.087
15	584.485,824 391.767,959	16	584.491,993 391.753,989	15.271
17	584.498,764 391.746,665	18	584.501,531 391.744,52	3.501
19	584.514,443 391.737,715	20	584.536,611 391.726,579	24.808
21	584.538,595 391.730,283	22	584.546,717 391.744,194	16.108
23	584.559,384 391.756,124	24	584.571,294 391.767,062	16.171
25	584.502,211 391.845,697	26	584.491,102 391.859,937	18.061
27	584.478,678 391.876,271	28	584.463,51 391.901,223	29.201
29	584.451,492 391.932,902	1	584.390,319 391.931,016	61.202

Punct început	X / Y	Punct sfârșit	X / Y	Lungime segment (** (m)
12	584.472,582 391.803,695	13	584.478,071 391.790,556	14.239
14	584.481,456 391.773,808	15	584.485,824 391.767,959	7.3
16	584.491,993 391.753,989	17	584.498,764 391.746,665	9.974
18	584.501,531 391.744,52	19	584.514,443 391.737,715	14.595
20	584.536,611 391.726,579	21	584.538,595 391.730,283	4.202
22	584.546,717 391.744,194	23	584.559,384 391.756,124	17.401
24	584.571,294 391.767,062	25	584.502,211 391.845,697	104.671
26	584.491,102 391.859,937	27	584.478,678 391.876,271	20.522
28	584.463,51 391.901,223	29	584.451,492 391.932,902	33.882

** Lungimile segmentelor sunt determinate în planul de proiecție Stereo 70 și sunt rotunjite la 1 milimetru.

*** Distanța dintre puncte este formată din segmente cumulate ce sunt mai mici decât valoarea 1 milimetru.

**DATE DESPRE IMOBILUL NR. 10415**

Oficiul de Cadastru și Publicitate Imobiliară PRAHOVA
Biroul de Cadastru și Publicitate Imobiliară Ploiești

A. Partea I. Descrierea imobilului

TEREN Extravilan

Adresa: Jud. Prahova

Nr. Crt	Nr cadastral Nr. topografic	Suprafața* (mp)	Observații / Referințe
A1		3.500	Sector cadastral:4 Teren neimprejmuit;

B. Partea II. Proprietari și acte

Inscrieri privitoare la dreptul de proprietate și alte drepturi reale	Referințe
/	
Act Administrativ nr. 73480, din 30/11/2002 emis de CJSDPAT PRAHOVA (TITLU DE PROPRIETATE;);	
B1	Intabulare, drept de PROPRIETATE, dobandit prin Hotarare Judecatoreasca, cota actuala 1/1, cota initiala 1/1 1) ALECU STEFAN ILIE

C. Partea III. SARCINI .

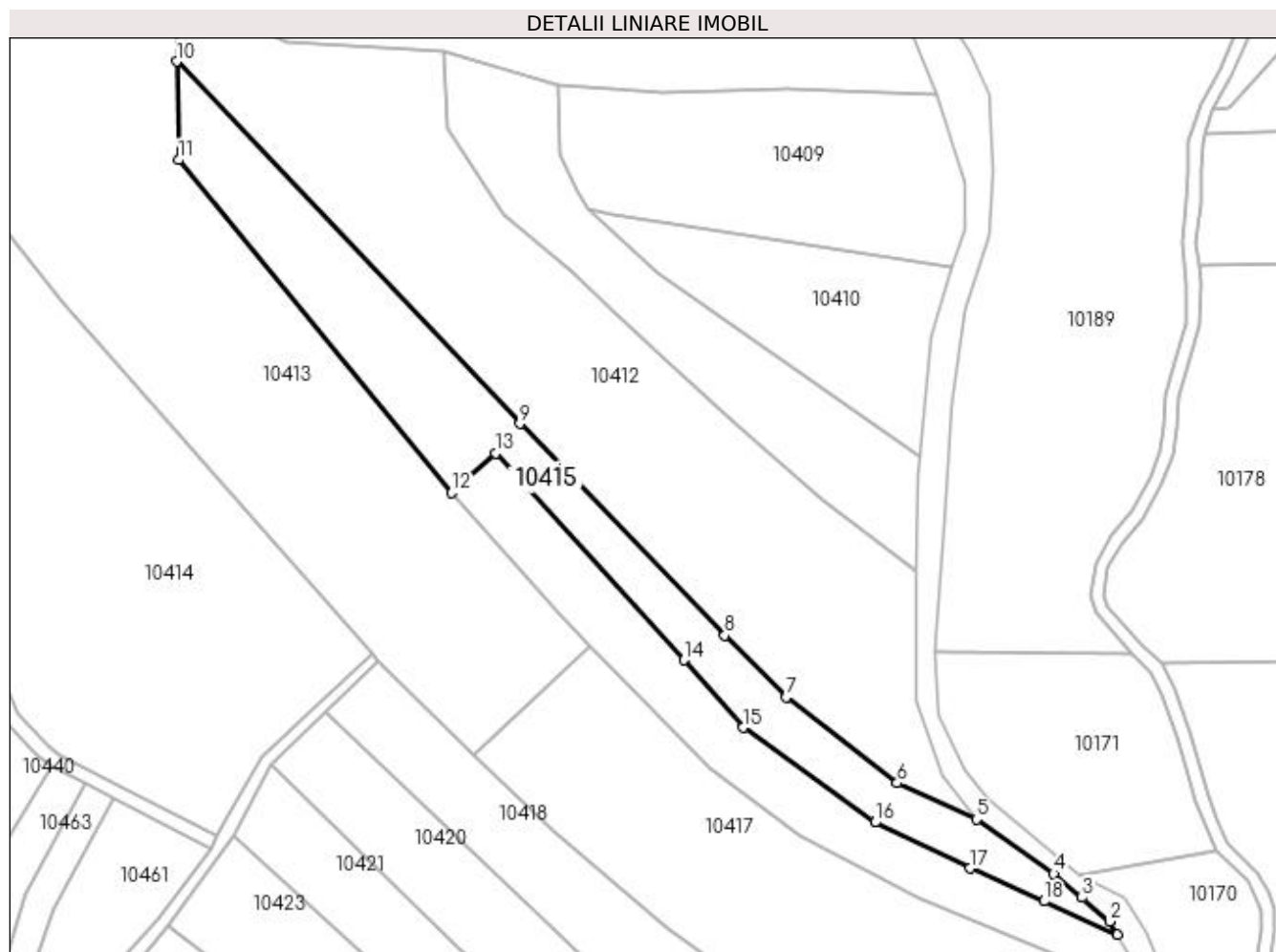
Inscrieri privind dezmembramintele dreptului de proprietate, drepturi reale de garanție și sarcini	Referințe
NU SUNT	

Anexa Nr. 1 La Partea I

Teren

Nr cadastral	Suprafața (mp)*	Observații / Referințe
	3.500	

* Suprafața este determinată în planul de proiecție Stereo 70.



Date referitoare la teren

Crt	Categorie folosință	Intra vilan	Suprafața (mp)	Tarla	Parcelă	Nr. topo	Observații / Referințe
1	pasune	NU	3.500	8	344/2/1	-	

Lungime Segmente

1) Valorile lungimilor segmentelor sunt obținute din proiecție în plan.

Punct început	X / Y	Punct sfârșit	X / Y	Lungime segment (** (m)
1	584.737,709 391.704,575	2	584.735,913 391.707,475	3.411
2	584.735,913 391.707,475	3	584.729,695 391.712,789	8.179
3	584.729,695 391.712,789	4	584.723,427 391.718,148	8.247
4	584.723,427 391.718,148	5	584.706,14 391.730,285	21.122
5	584.706,14 391.730,285	6	584.688,462 391.738,325	19.42

Punct început	X / Y	Punct sfârşit	X / Y	Lungime segment (** (m)
6	584.688,462 391.738,325	7	584.663,636 391.757,488	31.362
7	584.663,636 391.757,488	8	584.649,995 391.771,307	19.418
8	584.649,995 391.771,307	9	584.604,257 391.818,569	65.77
9	584.604,257 391.818,569	10	584.527,565 391.899,365	111.399
10	584.527,565 391.899,365	11	584.528,056 391.877,369	22.001
11	584.528,056 391.877,369	12	584.589,036 391.803,101	96.095
12	584.589,036 391.803,101	13	584.598,858 391.811,961	13.228
13	584.598,858 391.811,961	14	584.640,807 391.765,775	62.393
14	584.640,807 391.765,775	15	584.654,103 391.750,733	20.076
15	584.654,103 391.750,733	16	584.683,548 391.729,579	36.256
16	584.683,548 391.729,579	17	584.704,722 391.719,302	23.536
17	584.704,722 391.719,302	18	584.721,296 391.711,975	18.121
18	584.721,296 391.711,975	1	584.737,709 391.704,575	18.004

** Lungimile segmentelor sunt determinate în planul de proiecţie Stereo 70 şi sunt rotunjite la 1 milimetru.

*** Distanţa dintre puncte este formată din segmente cumulate ce sunt mai mici decât valoarea 1 milimetru.

**DATE DESPRE IMOBILUL NR. 10416**

Oficiul de Cadastru și Publicitate Imobiliară PRAHOVA
Biroul de Cadastru și Publicitate Imobiliară Ploiești

A. Partea I. Descrierea imobilului

TEREN Extravilan

Adresa: Jud. Prahova

Nr. Crt	Nr cadastral Nr. topografic	Suprafața* (mp)	Observații / Referințe
A1		2.200	Sector cadastral:4 Teren neimprejmuit;

B. Partea II. Proprietari și acte

Inscrieri privitoare la dreptul de proprietate și alte drepturi reale	Referințe
/	
Act Administrativ nr. 83890, din 30/11/2002 emis de CJSDPAT PRAHOVA (TITLU DE PROPRIETATE;);	
B1	A1
Intabulare, drept de PROPRIETATE, dobândit prin Reconstituire, cota actuala 1/1, cota initiala 1/1 1) IONESCU CONSTANTIN	

C. Partea III. SARCINI .

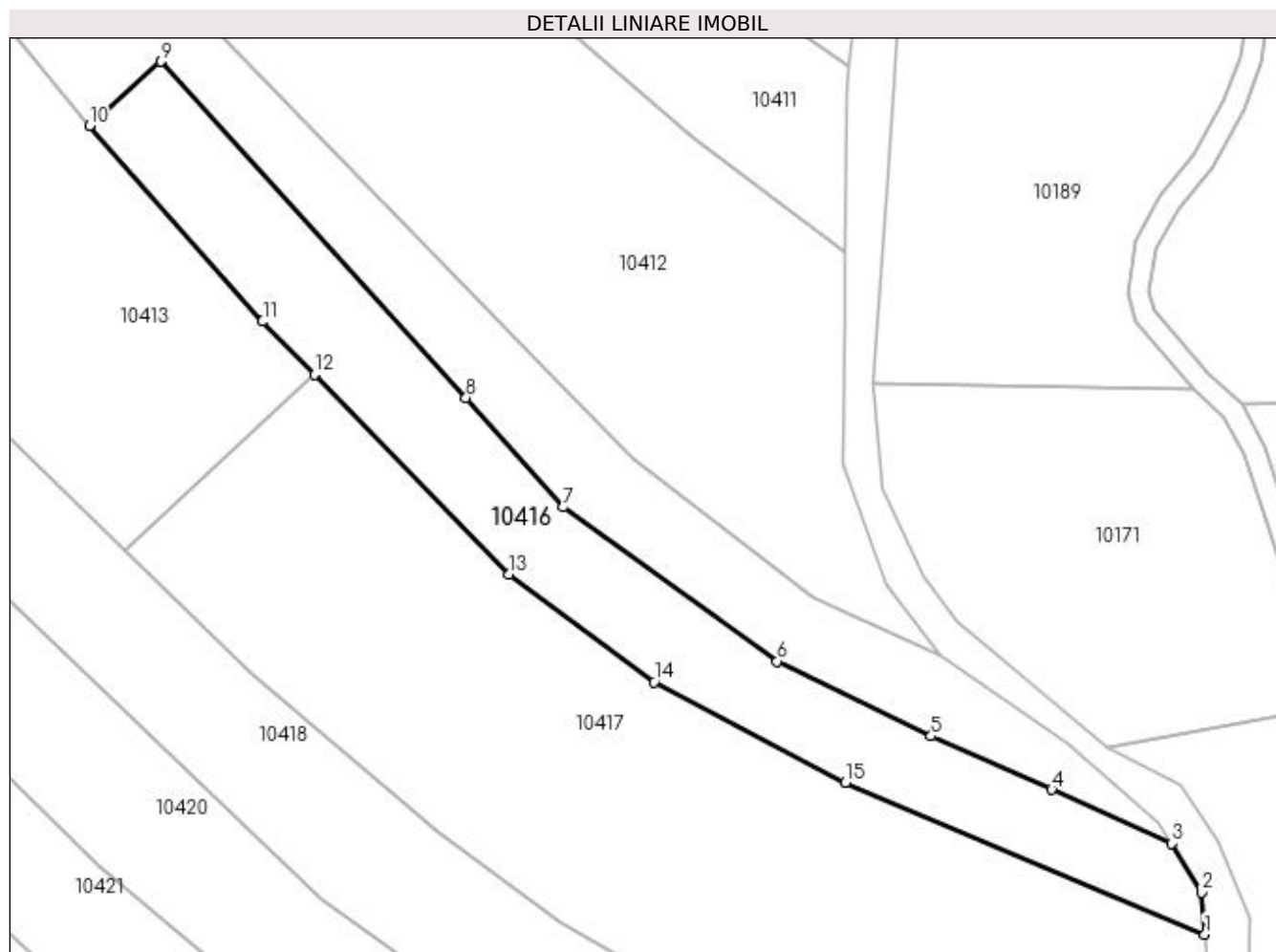
Inscrieri privind dezmembramintele dreptului de proprietate, drepturi reale de garanție și sarcini	Referințe
NU SUNT	

Anexa Nr. 1 La Partea I

Teren

Nr cadastral	Suprafața (mp)*	Observații / Referințe
	2.200	

* Suprafața este determinată în planul de proiecție Stereo 70.



Date referitoare la teren

Crt	Categorie folosință	Intra vilan	Suprafața (mp)	Tarla	Parcelă	Nr. topo	Observații / Referințe
1	pasune	NU	2.200	8	344/2	-	

Lungime Segmente

1) Valorile lungimilor segmentelor sunt obținute din proiecție în plan.

Punct început	X / Y	Punct sfârșit	X / Y	Lungime segment (** (m)
1	584.742,339 391.692,075	2	584.741,881 391.697,841	5.784
2	584.741,881 391.697,841	3	584.737,709 391.704,575	7.922
3	584.737,709 391.704,575	4	584.721,296 391.711,975	18.004
4	584.721,296 391.711,975	5	584.704,722 391.719,302	18.121
5	584.704,722 391.719,302	6	584.683,548 391.729,579	23.536

Punct început	X / Y	Punct sfârşit	X / Y	Lungime segment (** (m)
6	584.683,548 391.729,579	7	584.654,103 391.750,733	36.256
7	584.654,103 391.750,733	8	584.640,807 391.765,775	20.076
8	584.640,807 391.765,775	9	584.598,858 391.811,961	62.393
9	584.598,858 391.811,961	10	584.589,036 391.803,101	13.228
10	584.589,036 391.803,101	11	584.612,845 391.776,248	35.888
11	584.612,845 391.776,248	12	584.619,965 391.768,955	10.192
12	584.619,965 391.768,955	13	584.646,745 391.741,522	38.337
13	584.646,745 391.741,522	14	584.666,636 391.726,749	24.777
14	584.666,636 391.726,749	15	584.692,961 391.712,925	29.734
15	584.692,961 391.712,925	1	584.742,339 391.692,075	53.6

** Lungimile segmentelor sunt determinate în planul de proiecție Stereo 70 și sunt rotunjite la 1 milimetru.

*** Distanța dintre puncte este formată din segmente cumulate ce sunt mai mici decât valoarea 1 milimetru.

**DATE DESPRE IMOBILUL NR. 10417**

Oficiul de Cadastru și Publicitate Imobiliară PRAHOVA
Biroul de Cadastru și Publicitate Imobiliară Ploiești

A. Partea I. Descrierea imobilului

TEREN Extravilan

Adresa: Jud. Prahova

Nr. Crt	Nr cadastral Nr. topografic	Suprafața* (mp)	Observații / Referințe
A1		5.520	Sector cadastral:4 Teren neimprejmuit;

B. Partea II. Proprietari și acte

Inscrieri privitoare la dreptul de proprietate și alte drepturi reale	Referințe
/	
Act Administrativ nr. 42088, din 07/11/1996 emis de CJSDPAT PRAHOVA (TITLU DE PROPRIETATE;);	
B1	A1
Intabulare, drept de PROPRIETATE, dobandit prin Reconstituire, cota actuala 1/1, cota initiala 1/1 1) PENESCU ION	

C. Partea III. SARCINI .

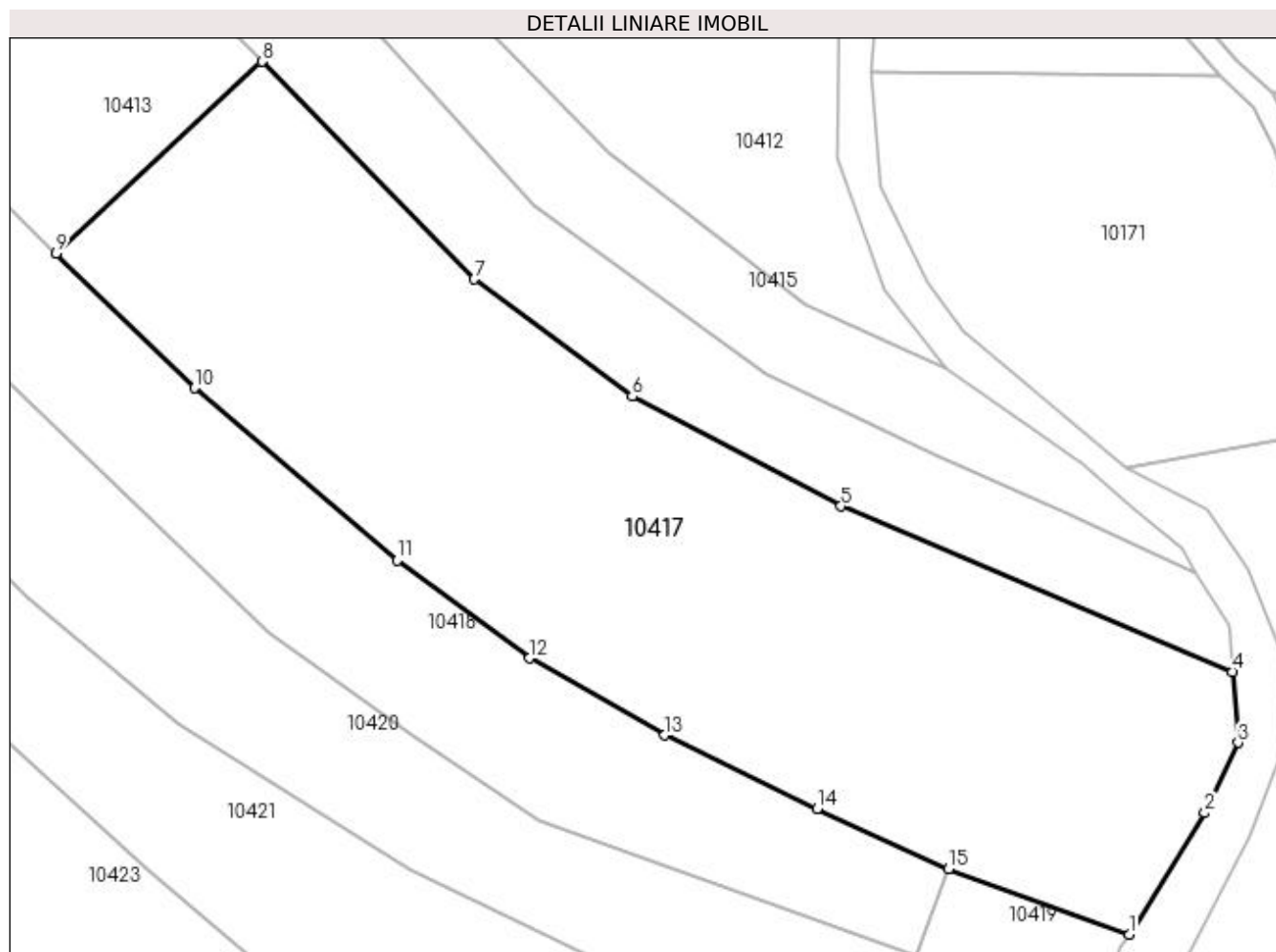
Inscrieri privind dezmembramintele dreptului de proprietate, drepturi reale de garanție și sarcini	Referințe
NU SUNT	

Anexa Nr. 1 La Partea I

Teren

Nr cadastral	Suprafața (mp)*	Observații / Referințe
	5.520	

* Suprafața este determinată în planul de proiecție Stereo 70.



Date referitoare la teren

Crt	Categorie folosință	Intra vilan	Suprafața (mp)	Tarla	Parcelă	Nr. topo	Observații / Referințe
1	pasune	NU	5.520	8	344	-	

Lungime Segmente

1) Valorile lungimilor segmentelor sunt obținute din proiecție în plan.

Punct început	X / Y	Punct sfârșit	X / Y	Lungime segment (** (m)
1	584.729,33 391.658,96	2	584.738,845 391.674,266	18.022
2	584.738,845 391.674,266	3	584.743,049 391.683,136	9.816
3	584.743,049 391.683,136	4	584.742,339 391.692,075	8.967
4	584.742,339 391.692,075	5	584.692,961 391.712,925	53.6
5	584.692,961 391.712,925	6	584.666,636 391.726,749	29.734

Punct început	X / Y	Punct sfârșit	X / Y	Lungime segment (** (m)
6	584.666,636 391.726,749	7	584.646,745 391.741,522	24.777
7	584.646,745 391.741,522	8	584.619,965 391.768,955	38.337
8	584.619,965 391.768,955	9	584.593,999 391.744,775	35.481
9	584.593,999 391.744,775	10	584.611,49 391.727,793	24.379
10	584.611,49 391.727,793	11	584.637,012 391.706,087	33.504
11	584.637,012 391.706,087	12	584.653,72 391.693,766	20.76
12	584.653,72 391.693,766	13	584.670,733 391.684,067	19.583
13	584.670,733 391.684,067	14	584.689,951 391.674,798	21.336
14	584.689,951 391.674,798	15	584.706,514 391.667,196	18.224
15	584.706,514 391.667,196	1	584.729,33 391.658,96	24.257

** Lungimile segmentelor sunt determinate în planul de proiecție Stereo 70 și sunt rotunjite la 1 milimetru.

*** Distanța dintre puncte este formată din segmente cumulate ce sunt mai mici decât valoarea 1 milimetru.

**DATE DESPRE IMOBILUL NR. 10418**

Oficiul de Cadastru și Publicitate Imobiliară PRAHOVA
Biroul de Cadastru și Publicitate Imobiliară Ploiești

A. Partea I. Descrierea imobilului

TEREN Extravilan

Adresa: Jud. Prahova

Nr. Crt	Nr cadastral Nr. topografic	Suprafața* (mp)	Observații / Referințe
A1		2.685	Sector cadastral:4 Teren neimprejmuit;

B. Partea II. Proprietari și acte

Inscrieri privitoare la dreptul de proprietate și alte drepturi reale	Referințe
/	
Act Administrativ nr. 9281, din 31/03/2023 emis de PRIMARIA COMUNEI BUCOV;	
B1	A1
Intabulare, drept de PROPRIETATE, dobândit prin Lege, cota actuala 1/1, cota initiala 1/1	
1) UAT BUCOV, CIF:2843531	
OBSERVATII: REZERVA LA DISPOZITIA COMISIEI LOCALE DE FOND FUNCJAR	

C. Partea III. SARCINI .

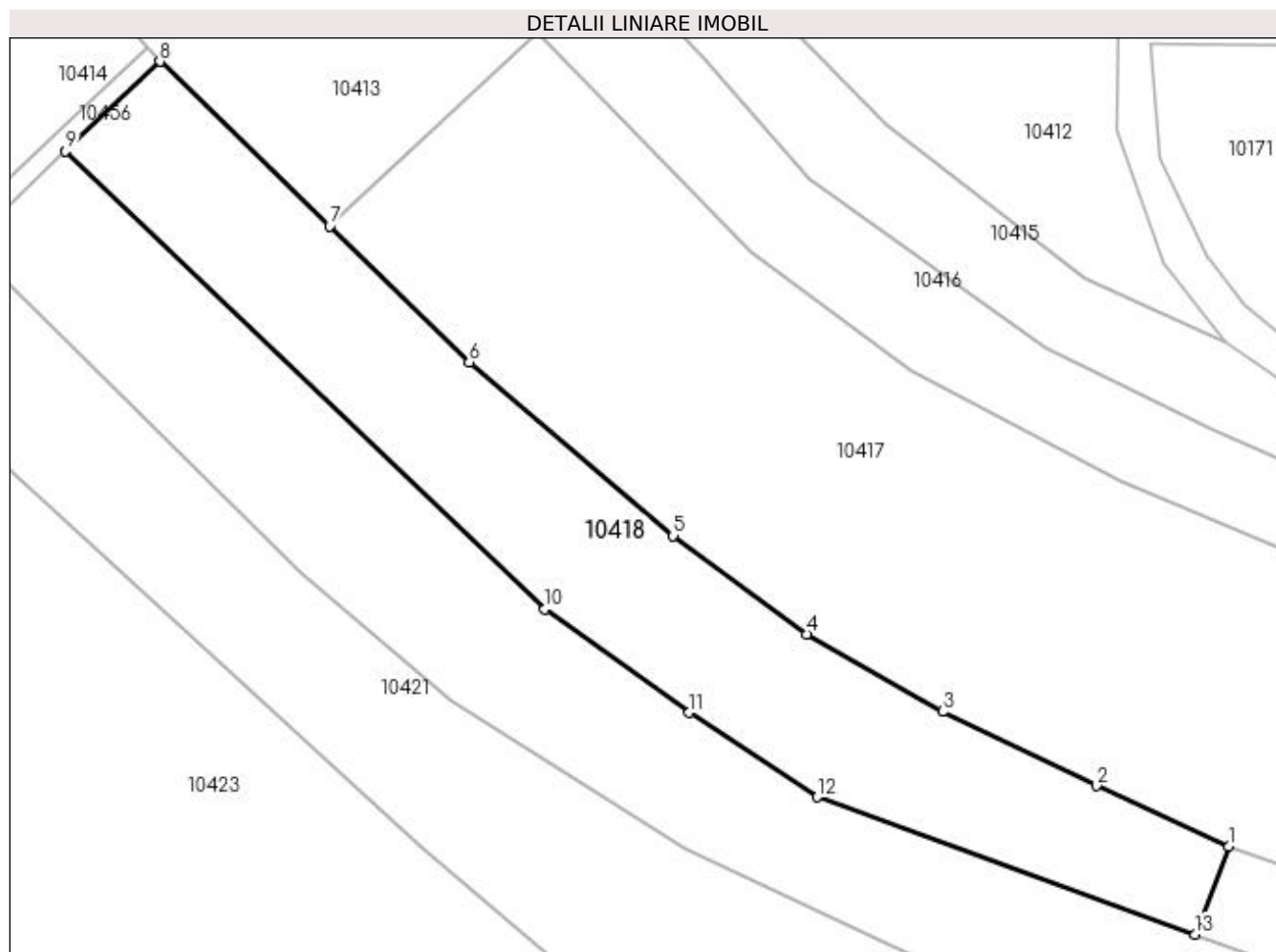
Inscrieri privind dezmembramintele dreptului de proprietate, drepturi reale de garanție și sarcini	Referințe
NU SUNT	

Anexa Nr. 1 La Partea I

Teren

Nr cadastral	Suprafața (mp)*	Observații / Referințe
	2.685	

* Suprafața este determinată în planul de proiecție Stereo 70.



Date referitoare la teren

Crt	Categorie folosință	Intravilan	Suprafața (mp)	Tarla	Parcelă	Nr. topo	Observații / Referințe
1	vie	NU	2.685	8	319/6	-	

Lungime Segmente

1) Valorile lungimilor segmentelor sunt obținute din proiecție în plan.

Punct început	X / Y	Punct sfârșit	X / Y	Lungime segment (** (m)
1	584.706,514 391.667,196	2	584.689,951 391.674,798	18.224
2	584.689,951 391.674,798	3	584.670,733 391.684,067	21.336
3	584.670,733 391.684,067	4	584.653,72 391.693,766	19.583
4	584.653,72 391.693,766	5	584.637,012 391.706,087	20.76
5	584.637,012 391.706,087	6	584.611,49 391.727,793	33.504

Punct început	X / Y	Punct sfârșit	X / Y	Lungime segment (** (m)
6	584.611,49 391.727,793	7	584.593,999 391.744,775	24.379
7	584.593,999 391.744,775	8	584.572,75 391.765,405	29.616
8	584.572,75 391.765,405	9	584.560,965 391.754,208	16.256
9	584.560,965 391.754,208	10	584.620,948 391.696,892	82.964
10	584.620,948 391.696,892	11	584.638,984 391.683,934	22.208
11	584.638,984 391.683,934	12	584.655,04 391.673,391	19.208
12	584.655,04 391.673,391	13	584.702,338 391.656,216	50.32
13	584.702,338 391.656,216	1	584.706,514 391.667,196	11.747

** Lungimile segmentelor sunt determinate în planul de proiecție Stereo 70 și sunt rotunjite la 1 milimetru.

*** Distanța dintre puncte este formată din segmente cumulate ce sunt mai mici decât valoarea 1 milimetru.

**DATE DESPRE IMOBILUL NR. 10419**

Oficiul de Cadastru și Publicitate Imobiliară PRAHOVA
Biroul de Cadastru și Publicitate Imobiliară Ploiești

A. Partea I. Descrierea imobilului

TEREN Extravilan

Adresa: Jud. Prahova

Nr. Crt	Nr cadastral Nr. topografic	Suprafața* (mp)	Observații / Referințe
A1		280	Sector cadastral:4 Teren neimprejmuit;

B. Partea II. Proprietari și acte

Inscrieri privitoare la dreptul de proprietate și alte drepturi reale	Referințe
/	
Act Administrativ nr. 112699, din 02/03/2004 emis de CJSDPAT PRAHOVA (TITLU DE PROPRIETATE;);	
B1	A1
Intabulare, drept de PROPRIETATE, dobândit prin Reconstituire, cota actuala 1/1, cota initiala 1/1 1) PETRE TATIANA	

C. Partea III. SARCINI .

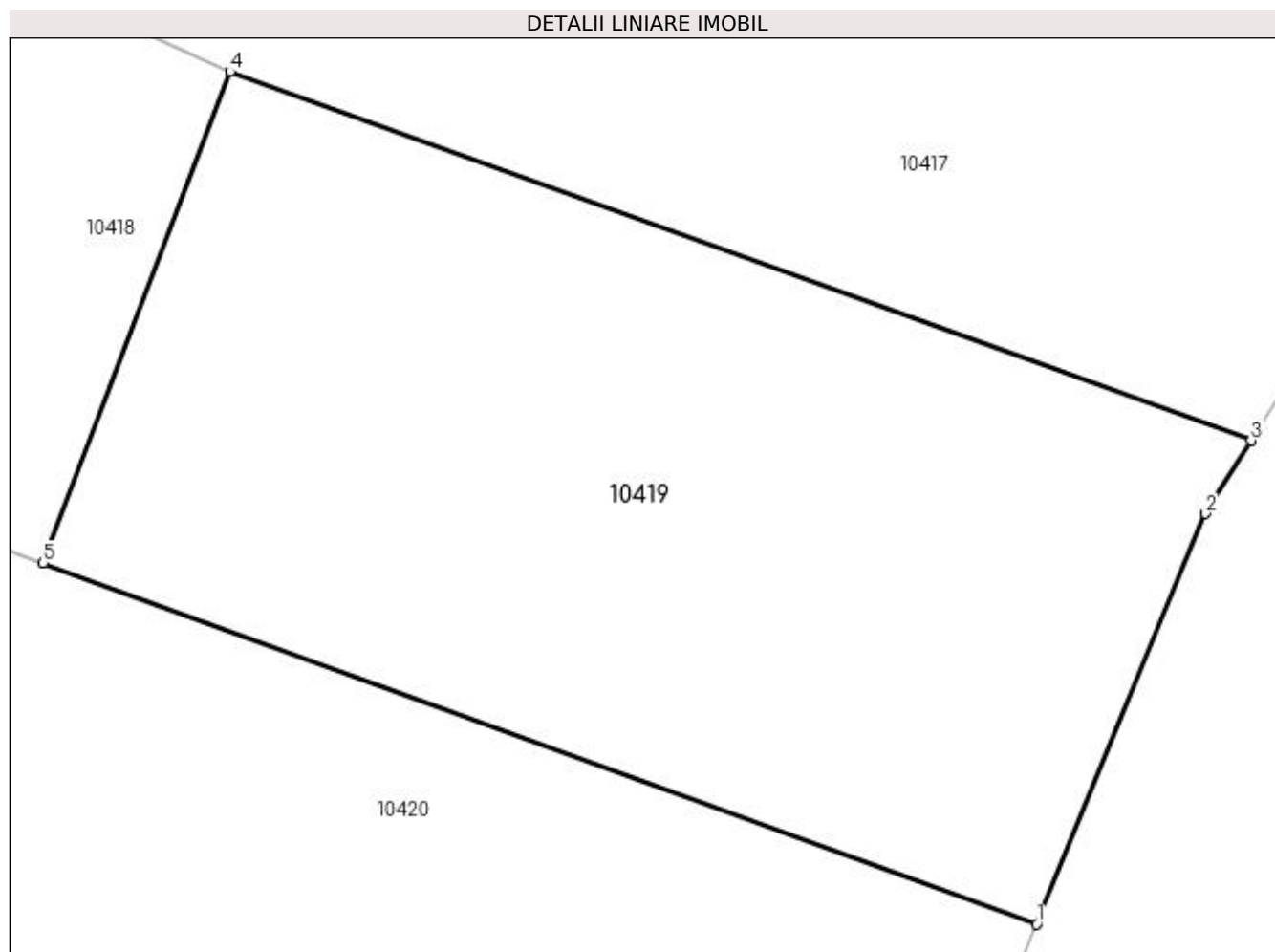
Inscrieri privind dezmembramintele dreptului de proprietate, drepturi reale de garanție și sarcini	Referințe
NU SUNT	

Anexa Nr. 1 La Partea I

Teren

Nr cadastral	Suprafața (mp)*	Observații / Referințe
	280	

* Suprafața este determinată în planul de proiecție Stereo 70.



Date referitoare la teren

Crt	Categorie folosință	Intra vilan	Suprafața (mp)	Tarla	Parcelă	Nr. topo	Observații / Referințe
1	pasune	NU	280	8	319/5	-	

Lungime Segmente

1) Valorile lungimilor segmentelor sunt obținute din proiecție în plan.

Punct început	X / Y	Punct sfârșit	X / Y	Lungime segment (** (m)
1	584.724,535 391.648,156	2	584.728,313 391.657,324	9.916
2	584.728,313 391.657,324	3	584.729,33 391.658,96	1.926
3	584.729,33 391.658,96	4	584.706,514 391.667,196	24.257
4	584.706,514 391.667,196	5	584.702,338 391.656,216	11.747
5	584.702,338 391.656,216	1	584.724,535 391.648,156	23.615

**** Lungimile segmentelor sunt determinate în planul de proiecție Stereo 70 și sunt rotunjite la 1 milimetru.**

***** Distanța dintre puncte este formată din segmente cumulate ce sunt mai mici decât valoarea 1 milimetru.**

**DATE DESPRE IMOBILUL NR. 10420**

Oficiul de Cadastru și Publicitate Imobiliară PRAHOVA
Biroul de Cadastru și Publicitate Imobiliară Ploiești

A. Partea I. Descrierea imobilului

TEREN Extravilan

Adresa: Jud. Prahova

Nr. Crt	Nr cadastral Nr. topografic	Suprafața* (mp)	Observații / Referințe
A1		3.168	Sector cadastral:4 Teren neimprejmuit;

B. Partea II. Proprietari și acte

Inscrieri privitoare la dreptul de proprietate și alte drepturi reale	Referințe
/	
Act Administrativ nr. 9280, din 31/03/2023 emis de PRIMARIA COMUNEI BUCOV;	
B1	A1
Intabulare, drept de PROPRIETATE, dobândit prin Lege, cota actuala 1/1, cota initiala 1/1	
1) UAT BUCOV, CIF:2843531	
OBSERVATII: REZERVA LA DISPOZITIA COMISIEI LOCALE DE FOND FUNCJAR	

C. Partea III. SARCINI .

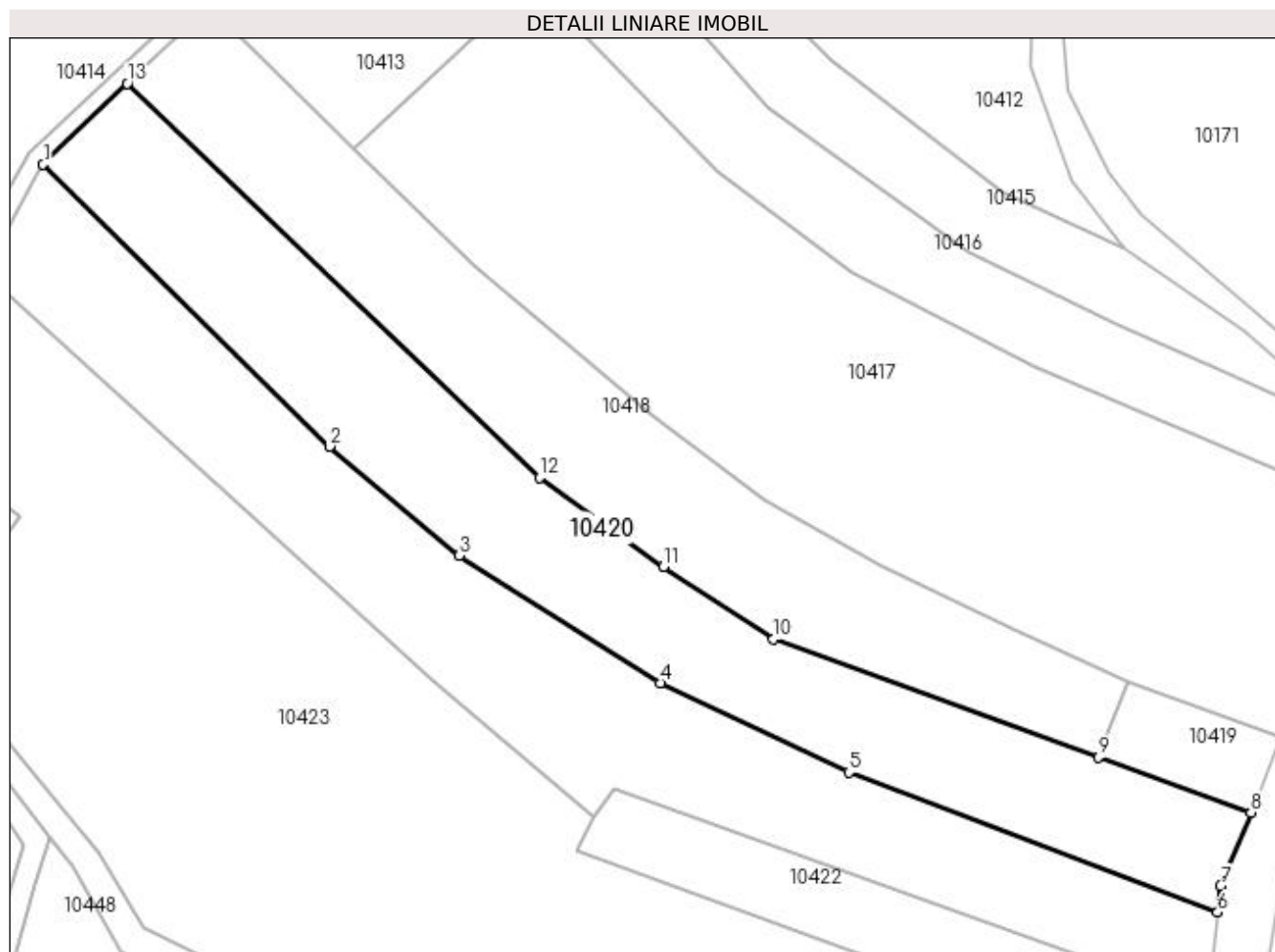
Inscrieri privind dezmembramintele dreptului de proprietate, drepturi reale de garanție și sarcini	Referințe
NU SUNT	

Anexa Nr. 1 La Partea I

Teren

Nr cadastral	Suprafața (mp)*	Observații / Referințe
	3.168	

* Suprafața este determinată în planul de proiecție Stereo 70.



Date referitoare la teren

Crt	Categorie folosință	Intravilan	Suprafața (mp)	Tarla	Parcelă	Nr. topo	Observații / Referințe
1	vie	NU	3.168	8	319/4	-	

Lungime Segmente

1) Valorile lungimilor segmentelor sunt obținute din proiecție în plan.

Punct început	X / Y	Punct sfârșit	X / Y	Lungime segment (** (m)
1	584.548,7 391.742,455	2	584.590,392 391.701,421	58.498
2	584.590,392 391.701,421	3	584.609,264 391.685,536	24.668
3	584.609,264 391.685,536	4	584.638,529 391.667,03	34.625
4	584.638,529 391.667,03	5	584.665,997 391.653,989	30.407
5	584.665,997 391.653,989	6	584.719,678 391.633,646	57.406

Punct început	X / Y	Punct sfârșit	X / Y	Lungime segment (** (m)
6	584.719,678 391.633,646	7	584.720,137 391.637,484	3.865
7	584.720,137 391.637,484	8	584.724,535 391.648,156	11.543
8	584.724,535 391.648,156	9	584.702,338 391.656,216	23.615
9	584.702,338 391.656,216	10	584.655,04 391.673,391	50.32
10	584.655,04 391.673,391	11	584.638,984 391.683,934	19.208
11	584.638,984 391.683,934	12	584.620,948 391.696,892	22.208
12	584.620,948 391.696,892	13	584.560,965 391.754,208	82.964
13	584.560,965 391.754,208	1	584.548,7 391.742,455	16.987

** Lungimile segmentelor sunt determinate în planul de proiecție Stereo 70 și sunt rotunjite la 1 milimetru.

*** Distanța dintre puncte este formată din segmente cumulate ce sunt mai mici decât valoarea 1 milimetru.

**DATE DESPRE IMOBILUL NR. 10421**

Oficiul de Cadastru și Publicitate Imobiliară PRAHOVA
Biroul de Cadastru și Publicitate Imobiliară Ploiești

A. Partea I. Descrierea imobilului

TEREN Extravilan

Adresa: Jud. Prahova

Nr. Crt	Nr cadastral Nr. topografic	Suprafața* (mp)	Observații / Referințe
A1		3.250	Sector cadastral:4 Teren neimprejmuit;

B. Partea II. Proprietari și acte

Inscrieri privitoare la dreptul de proprietate și alte drepturi reale	Referințe
/	
Act Administrativ nr. 77608, din 28/12/1998 emis de CJSDPAT PRAHOVA (TITLU DE PROPRIETATE;);	
B1	A1
Intabulare, drept de PROPRIETATE, dobândit prin Reconstituire, cota actuala 1/1, cota initiala 1/1	
1) BALDOVIN IOANA	
2) IORDACHE STELIANA	
3) TANASE CONSTANTIN	
4) VASILE GHEORGHE	

C. Partea III. SARCINI .

Inscrieri privind dezmembramintele dreptului de proprietate, drepturi reale de garanție și sarcini	Referințe
NU SUNT	

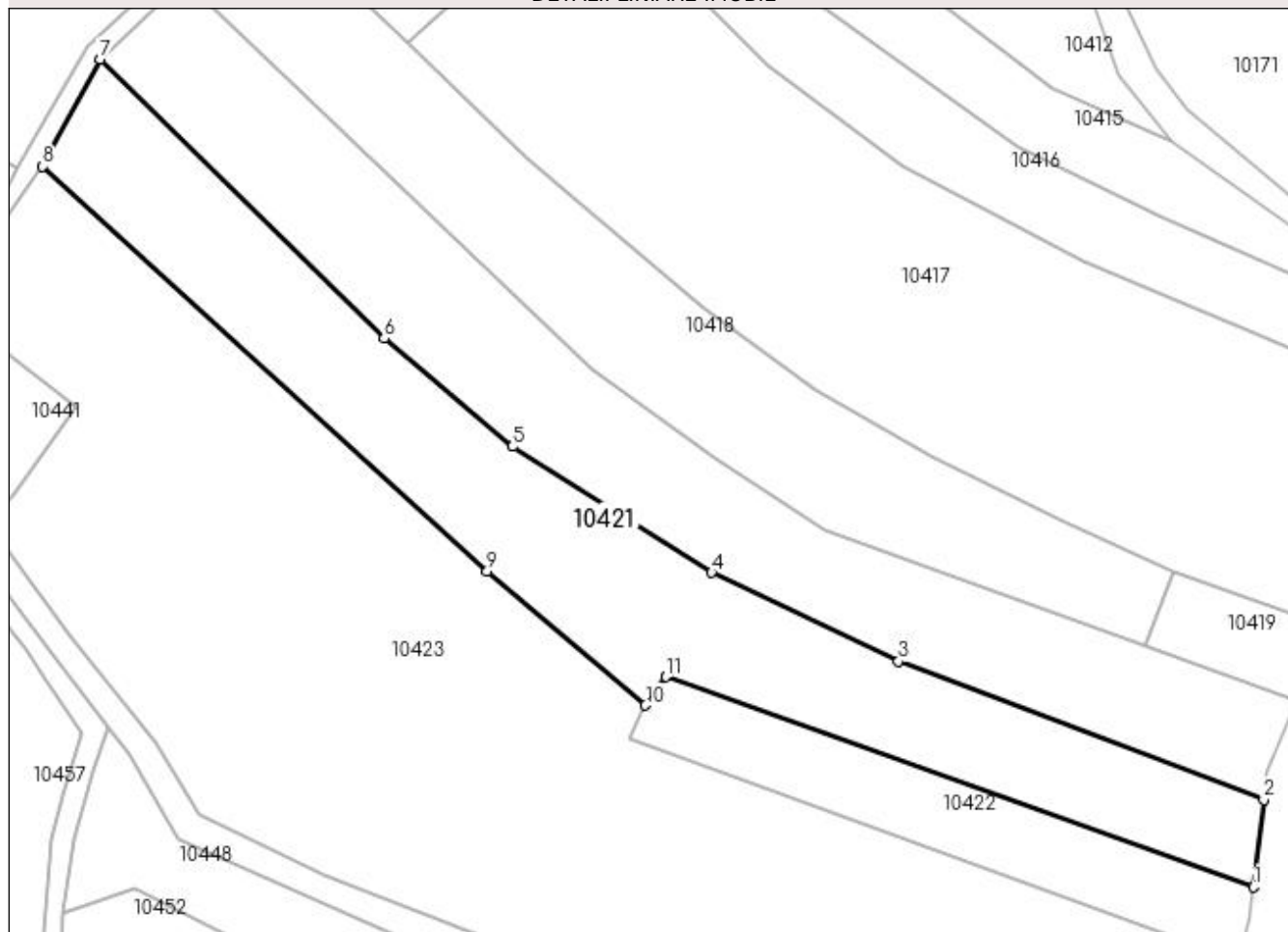
Anexa Nr. 1 La Partea I

Teren

Nr cadastral	Suprafața (mp)*	Observații / Referințe
	3.250	

* Suprafața este determinată în planul de proiecție Stereo 70.

DETALII LINIARE IMOBIL



Date referitoare la teren

Crt	Categorie folosință	Intra vilan	Suprafața (mp)	Tarla	Parcelă	Nr. topo	Observații / Referințe
1	vie	NU	3.250	8	319/3	-	

Lungime Segmente

1) Valorile lungimilor segmentelor sunt obținute din proiecție în plan.

Punct început	X / Y	Punct sfârșit	X / Y	Lungime segment (** (m)
1	584.718,142 391.620,81	2	584.719,678 391.633,646	12.928
2	584.719,678 391.633,646	3	584.665,997 391.653,989	57.406
3	584.665,997 391.653,989	4	584.638,529 391.667,03	30.407
4	584.638,529 391.667,03	5	584.609,264 391.685,536	34.625
5	584.609,264 391.685,536	6	584.590,392 391.701,421	24.668

Punct început	X / Y	Punct sfârşit	X / Y	Lungime segment (** (m)
6	584.590,392 391.701,421	7	584.548,7 391.742,455	58.498
7	584.548,7 391.742,455	8	584.540,207 391.726,693	17.905
8	584.540,207 391.726,693	9	584.605,516 391.667,198	88.345
9	584.605,516 391.667,198	10	584.628,826 391.647,506	30.514
10	584.628,826 391.647,506	11	584.631,775 391.651,698	5.125
11	584.631,775 391.651,698	1	584.718,142 391.620,81	91.724

** Lungimile segmentelor sunt determinate în planul de proiecție Stereo 70 și sunt rotunjite la 1 milimetru.

*** Distanța dintre puncte este formată din segmente cumulate ce sunt mai mici decât valoarea 1 milimetru.

**DATE DESPRE IMOBILUL NR. 10422**

Oficiul de Cadastru și Publicitate Imobiliară PRAHOVA
Biroul de Cadastru și Publicitate Imobiliară Ploiești

A. Partea I. Descrierea imobilului

TEREN Extravilan

Adresa: Jud. Prahova

Nr. Crt	Nr cadastral Nr. topografic	Suprafața* (mp)	Observații / Referințe
A1		1.000	Sector cadastral:4 Teren neimprejmuit;

B. Partea II. Proprietari și acte

Inscrieri privitoare la dreptul de proprietate și alte drepturi reale	Referințe
/	
Act Administrativ nr. 73490, din 30/11/2002 emis de CJSDPAT PRAHOVA (TITLU DE PROPRIETATE;);	
B1	A1
Intabulare, drept de PROPRIETATE, dobandit prin Reconstituire, cota actuala 1/1, cota initiala 1/1 1) TANASE ION	

C. Partea III. SARCINI .

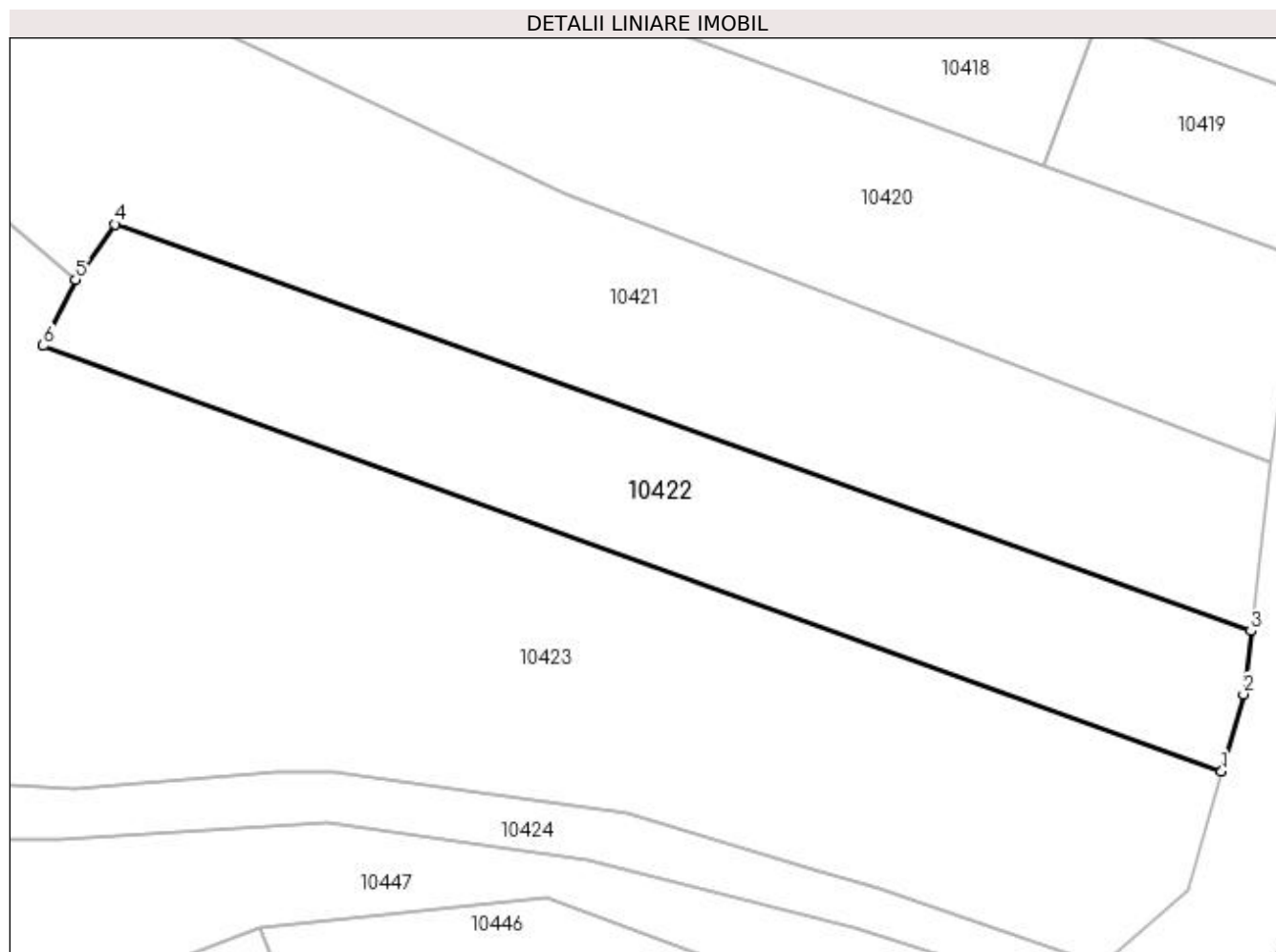
Inscrieri privind dezmembramintele dreptului de proprietate, drepturi reale de garanție și sarcini	Referințe
NU SUNT	

Anexa Nr. 1 La Partea I

Teren

Nr cadastral	Suprafața (mp)*	Observații / Referințe
	1.000	

* Suprafața este determinată în planul de proiecție Stereo 70.



Date referitoare la teren

Crt	Categorie folosință	Intra vilan	Suprafața (mp)	Tarla	Parcelă	Nr. topo	Observații / Referințe
1	vie	NU	1.000	8	319/2	-	

Lungime Segmente

1) Valorile lungimilor segmentelor sunt obținute din proiecție în plan.

Punct început	X / Y	Punct sfârșit	X / Y	Lungime segment (** (m)
1	584.715,916 391.610,143	2	584.717,568 391.616,01	6.095
2	584.717,568 391.616,01	3	584.718,142 391.620,81	4.834
3	584.718,142 391.620,81	4	584.631,775 391.651,698	91.724
4	584.631,775 391.651,698	5	584.628,826 391.647,506	5.125
5	584.628,826 391.647,506	6	584.626,344 391.642,482	5.604

Punct început	X / Y	Punct sfârşit	X / Y	Lungime segment (** (m)
6	584.626,344 391.642,482	1	584.715,916 391.610,143	95.231

** Lungimile segmentelor sunt determinate în planul de proiecţie Stereo 70 şi sunt rotunjite la 1 milimetru.

*** Distanţa dintre puncte este formată din segmente cumulate ce sunt mai mici decât valoarea 1 milimetru.

**DATE DESPRE IMOBILUL NR. 10423**

Oficiul de Cadastru și Publicitate Imobiliară PRAHOVA
Biroul de Cadastru și Publicitate Imobiliară Ploiești

A. Partea I. Descrierea imobilului

TEREN Extravilan

Adresa: Jud. Prahova

Nr. Crt	Nr cadastral Nr. topografic	Suprafața* (mp)	Observații / Referințe
A1		7.500	Sector cadastral:4 Teren neimprejmuit;

B. Partea II. Proprietari și acte

Inscrieri privitoare la dreptul de proprietate și alte drepturi reale	Referințe
/	
Act Administrativ nr. 51770, din 06/08/1997 emis de CJSDPAT PRAHOVA (TITLU DE PROPRIETATE;);	
B1	A1
Intabulare, drept de PROPRIETATE, dobandit prin Reconstituire, cota actuala 1/1, cota initiala 1/1	
1) TANASE GHEORGHE	
2) TANASE ILIE	

C. Partea III. SARCINI .


Inscrieri privind dezmembramintele dreptului de proprietate, drepturi reale de garanție și sarcini	Referințe
NU SUNT	

Anexa Nr. 1 La Partea I

Teren

Nr cadastral	Suprafața (mp)*	Observații / Referințe
	7.500	

* Suprafața este determinată în planul de proiecție Stereo 70.



Date referitoare la teren

Crt	Categorie folosință	Intravilan	Suprafața (mp)	Tarla	Parcelă	Nr. topo	Observații / Referințe
1	vie	NU	7.500	8	319/1	-	

Lungime Segmente

1) Valorile lungimilor segmentelor sunt obținute din proiecție în plan.

Punct început	X / Y	Punct sfârșit	X / Y	Lungime segment (** (m)
1	584.706,773 391.595,375	2	584.713,363 391.601,072	8.711
3	584.715,916 391.610,143	4	584.626,344 391.642,482	95.231
5	584.628,826 391.647,506	6	584.605,516 391.667,198	30.514
7	584.540,207 391.726,693	8	584.525,588 391.706,286	25.103
9	584.545,238 391.691,271	10	584.536,097 391.678,926	15.361

Punct început	X / Y	Punct sfârșit	X / Y	Lungime segment (** (m)
2	584.713,363 391.601,072	3	584.715,916 391.610,143	9.423
4	584.626,344 391.642,482	5	584.628,826 391.647,506	5.604
6	584.605,516 391.667,198	7	584.540,207 391.726,693	88.345
8	584.525,588 391.706,286	9	584.545,238 391.691,271	24.73
10	584.536,097 391.678,926	11	584.532,419 391.674,13	6.044

Punct început	X / Y	Punct sfârșit	X / Y	Lungime segment (** (m)
11	584.532,419 391.674,13	12	584.544,255 391.657,637	20.3
13	584.556,676 391.642,199	14	584.563,326 391.631,516	12.584
15	584.581,61 391.622,45	16	584.601,646 391.614,696	21.484
17	584.613,02 391.610,398	18	584.619,146 391.609,308	6.222
19	584.628,642 391.608,893	20	584.644,048 391.610,113	15.454
21	584.648,33 391.610,164	22	584.670,777 391.606,926	22.679
23	584.684,869 391.602,746	24	584.689,827 391.601,341	5.153

Punct început	X / Y	Punct sfârșit	X / Y	Lungime segment (** (m)
12	584.544,255 391.657,637	13	584.556,676 391.642,199	19.814
14	584.563,326 391.631,516	15	584.581,61 391.622,45	20.408
16	584.601,646 391.614,696	17	584.613,02 391.610,398	12.159
18	584.619,146 391.609,308	19	584.628,642 391.608,893	9.505
20	584.644,048 391.610,113	21	584.648,33 391.610,164	4.282
22	584.670,777 391.606,926	23	584.684,869 391.602,746	14.699
24	584.689,827 391.601,341	1	584.706,773 391.595,375	17.966

** Lungimile segmentelor sunt determinate în planul de proiecție Stereo 70 și sunt rotunjite la 1 milimetru.

*** Distanța dintre puncte este formată din segmente cumulate ce sunt mai mici decât valoarea 1 milimetru.

**DATE DESPRE IMOBILUL NR. 10424**

Oficiul de Cadastru și Publicitate Imobiliară PRAHOVA
Biroul de Cadastru și Publicitate Imobiliară Ploiești

A. Partea I. Descrierea imobilului

TEREN Extravilan

Adresa: Jud. Prahova

Nr. Crt	Nr cadastral Nr. topografic	Suprafața* (mp)	Observații / Referințe
A1		814	Sector cadastral:4 Teren neimprejmuit;

B. Partea II. Proprietari și acte

Inscrieri privitoare la dreptul de proprietate și alte drepturi reale		Referințe
/		
Act Notarial nr. 1705, din 29/11/2006 emis de PARLAMENTUL ROMANIEI;		
B1	Intabulare, drept de PROPRIETATE, dobandit prin lesire Din Indiviziune, cota actuala 1/1, cota initiala 1/1 1) STATUL ROMAN, CIF:9999999999999, (domeniu public)	A1
B2	Intabulare, drept de ADMINISTRARE 1) ADMINISTRATIA NATIONALA APELE ROMANE-ADMINISTRATIA BAZINALA DE APA BUZAU-IALOMITA, CIF:23706189	A1

C. Partea III. SARCINI .

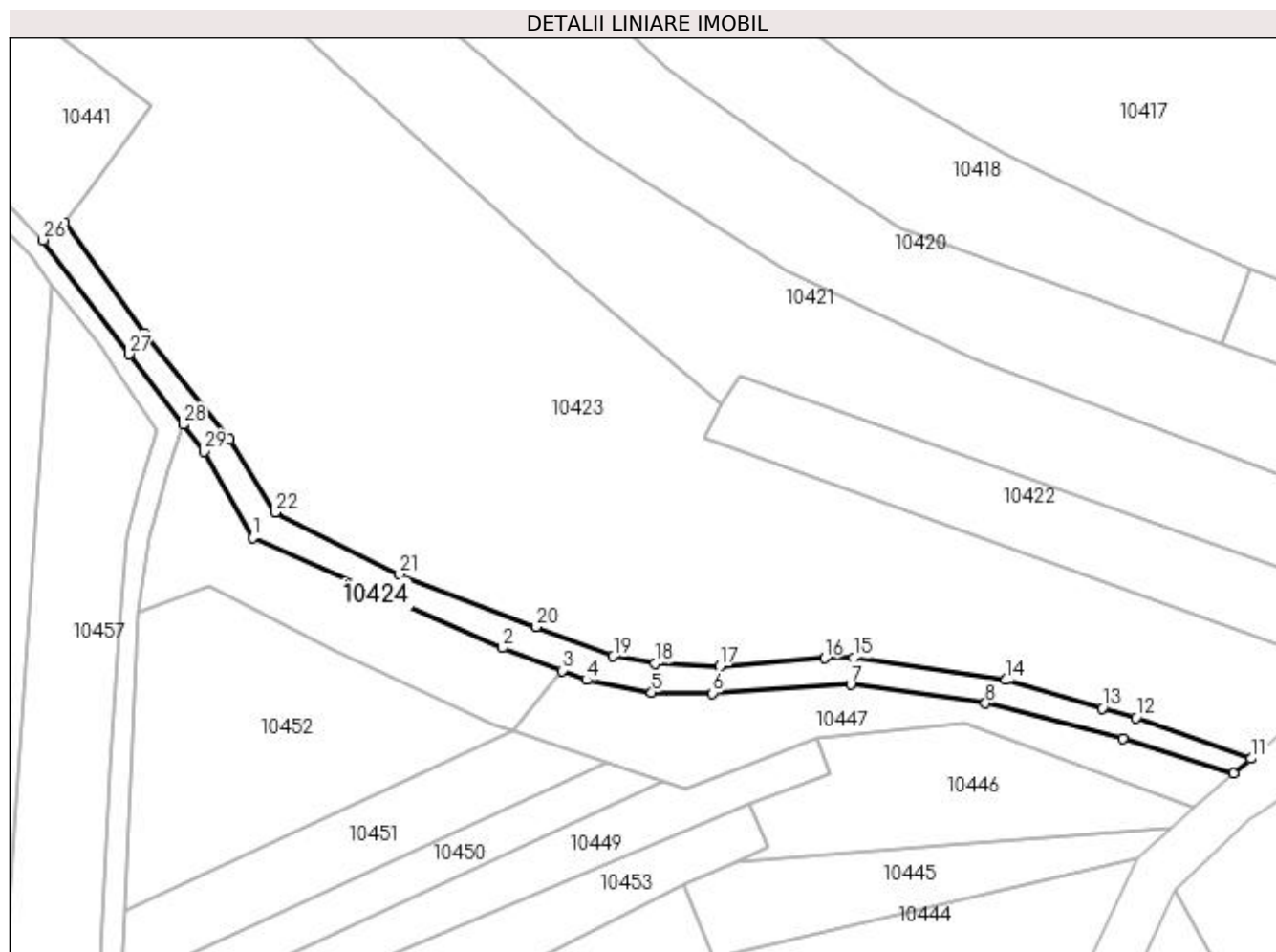
Inscrieri privind dezmembramintele dreptului de proprietate, drepturi reale de garanție și sarcini	Referințe
NU SUNT	

Anexa Nr. 1 La Partea I

Teren

Nr cadastral	Suprafața (mp)*	Observații / Referințe
	814	

* Suprafața este determinată în planul de proiecție Stereo 70.



Date referitoare la teren

Crt	Categorie folosință	Intravilan	Suprafața (mp)	Tarla	Parcelă	Nr. topo	Observații / Referințe
1	ape curgătoare	NU	814	8	318/1	-	

Lungime Segmente

1) Valorile lungimilor segmentelor sunt obținute din proiecție în plan.

Punct început	X / Y	Punct sfârșit	X / Y	Lungime segment (** (m)
1	584.560,032 391.627,782	2	584.596,775 391.611,605	40.147
3	584.605,514 391.608,282	4	584.609,097 391.606,919	3.833
5	584.618,679 391.605,052	6	584.627,594 391.604,965	8.915
7	584.647,911 391.606,254	8	584.667,747 391.603,48	20.029
9	584.688,002 391.598,33	10	584.704,231 391.593,177	17.027

Punct început	X / Y	Punct sfârșit	X / Y	Lungime segment (** (m)
2	584.596,775 391.611,605	3	584.605,514 391.608,282	9.349
4	584.609,097 391.606,919	5	584.618,679 391.605,052	9.762
6	584.627,594 391.604,965	7	584.647,911 391.606,254	20.358
8	584.667,747 391.603,48	9	584.688,002 391.598,33	20.899
10	584.704,231 391.593,177	11	584.706,773 391.595,375	3.361

Punct început	X / Y	Punct sfârșit	X / Y	Lungime segment (** (m)
11	584.706,773 391.595,375	12	584.689,827 391.601,341	17.966
13	584.684,869 391.602,746	14	584.670,777 391.606,926	14.699
15	584.648,33 391.610,164	16	584.644,048 391.610,113	4.282
17	584.628,642 391.608,893	18	584.619,146 391.609,308	9.505
19	584.613,02 391.610,398	20	584.601,646 391.614,696	12.159
21	584.581,61 391.622,45	22	584.563,326 391.631,516	20.408
23	584.556,676 391.642,199	24	584.544,255 391.657,637	19.814
25	584.532,419 391.674,13	26	584.529,231 391.671,539	4.108
27	584.541,853 391.654,753	28	584.549,799 391.644,422	13.033
29	584.552,849 391.640,456	1	584.560,032 391.627,782	14.568

Punct început	X / Y	Punct sfârșit	X / Y	Lungime segment (** (m)
12	584.689,827 391.601,341	13	584.684,869 391.602,746	5.153
14	584.670,777 391.606,926	15	584.648,33 391.610,164	22.679
16	584.644,048 391.610,113	17	584.628,642 391.608,893	15.454
18	584.619,146 391.609,308	19	584.613,02 391.610,398	6.222
20	584.601,646 391.614,696	21	584.581,61 391.622,45	21.484
22	584.563,326 391.631,516	23	584.556,676 391.642,199	12.584
24	584.544,255 391.657,637	25	584.532,419 391.674,13	20.3
26	584.529,231 391.671,539	27	584.541,853 391.654,753	21.002
28	584.549,799 391.644,422	29	584.552,849 391.640,456	5.003

** Lungimile segmentelor sunt determinate în planul de proiecție Stereo 70 și sunt rotunjite la 1 milimetru.

*** Distanța dintre puncte este formată din segmente cumulate ce sunt mai mici decât valoarea 1 milimetru.

**DATE DESPRE IMOBILUL NR. 10425**

Oficiul de Cadastru și Publicitate Imobiliară PRAHOVA
Biroul de Cadastru și Publicitate Imobiliară Ploiești

A. Partea I. Descrierea imobilului

TEREN Extravilan

Adresa: Jud. Prahova

Nr. Crt	Nr cadastral Nr. topografic	Suprafața* (mp)	Observații / Referințe
A1		400	Sector cadastral:4 Teren neimprejmuit;

B. Partea II. Proprietari și acte

Inscrieri privitoare la dreptul de proprietate și alte drepturi reale	Referințe
/	
Act Administrativ nr. 77681, din 17/01/2001 emis de CJSDPAT PRAHOVA (TITLU DE PROPRIETATE;);	
B1	A1
Intabulare, drept de PROPRIETATE, dobandit prin Reconstituire, cota actuala 1/1, cota initiala 1/1 1) NICOLESCU NICULAI	

C. Partea III. SARCINI .

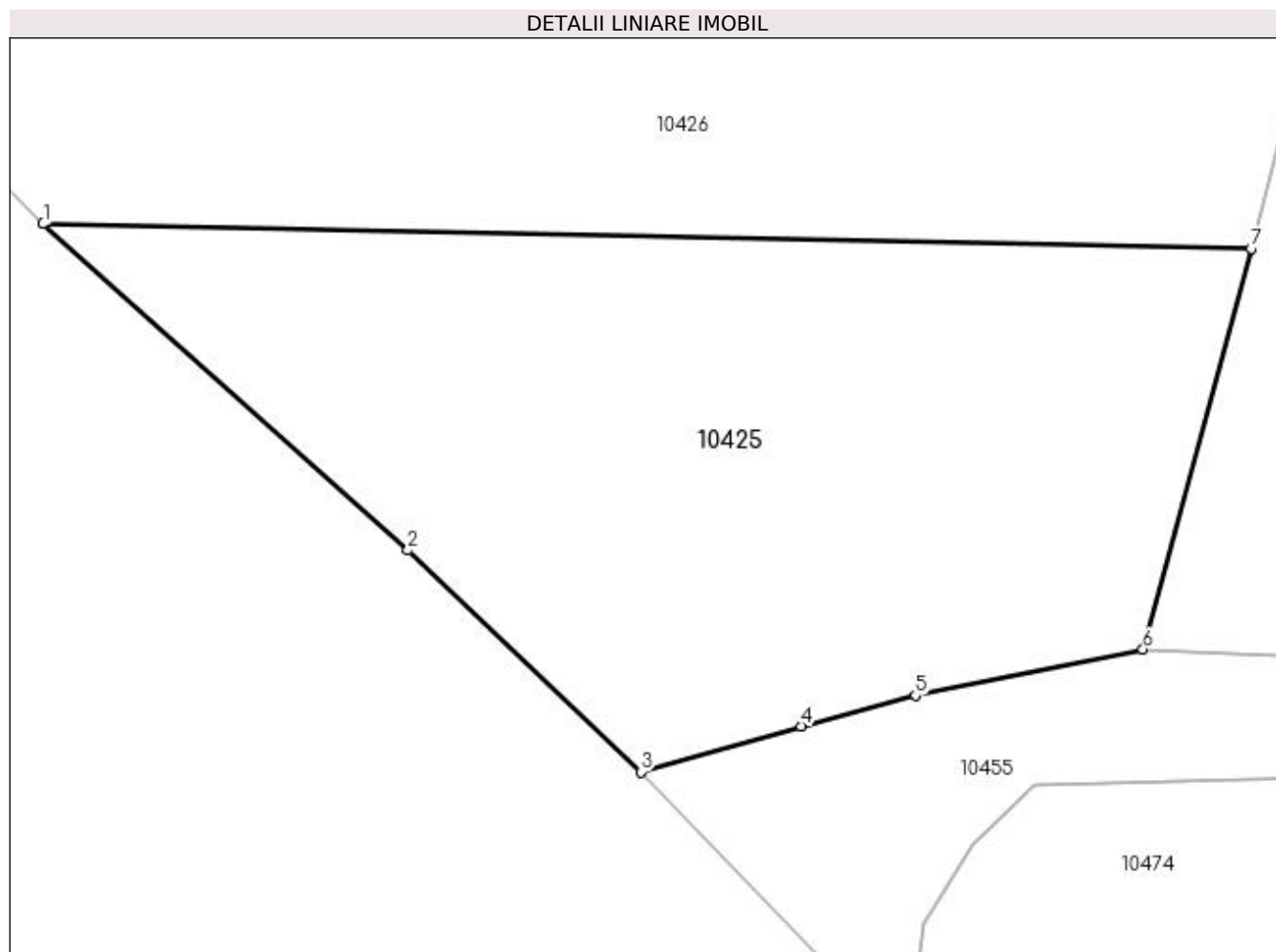
Inscrieri privind dezmembramintele dreptului de proprietate, drepturi reale de garanție și sarcini	Referințe
NU SUNT	

Anexa Nr. 1 La Partea I

Teren

Nr cadastral	Suprafața (mp)*	Observații / Referințe
	400	

* Suprafața este determinată în planul de proiecție Stereo 70.



Date referitoare la teren

Crt	Categorie folosință	Intravilan	Suprafața (mp)	Tarla	Parcelă	Nr. topo	Observații / Referințe
1	curți constructii	NU	400	8	330	-	

Lungime Segmente

1) Valorile lungimilor segmentelor sunt obținute din proiecție în plan.

Punct început	X / Y	Punct sfârșit	X / Y	Lungime segment (** (m)
1	584.288,065 391.680,044	2	584.299,422 391.669,884	15.238
2	584.299,422 391.669,884	3	584.306,675 391.662,985	10.01
3	584.306,675 391.662,985	4	584.311,666 391.664,412	5.191
4	584.311,666 391.664,412	5	584.315,228 391.665,365	3.687
5	584.315,228 391.665,365	6	584.322,316 391.666,802	7.232

Punct început	X / Y	Punct sfârșit	X / Y	Lungime segment (** (m)
6	584.322,316 391.666,802	7	584.325,682 391.679,282	12.926
7	584.325,682 391.679,282	1	584.288,065 391.680,044	37.625

** Lungimile segmentelor sunt determinate în planul de proiecție Stereo 70 și sunt rotunjite la 1 milimetru.

*** Distanța dintre puncte este formată din segmente cumulate ce sunt mai mici decât valoarea 1 milimetru.

**DATE DESPRE IMOBILUL NR. 10426**

Oficiul de Cadastru și Publicitate Imobiliară PRAHOVA
Biroul de Cadastru și Publicitate Imobiliară Ploiești

A. Partea I. Descrierea imobilului

TEREN Extravilan

Adresa: Jud. Prahova

Nr. Crt	Nr cadastral Nr. topografic	Suprafața* (mp)	Observații / Referințe
A1		1.400	Sector cadastral:4 Teren neimprejmuit;

B. Partea II. Proprietari și acte

Inscrieri privitoare la dreptul de proprietate și alte drepturi reale	Referințe
/	
Act Administrativ nr. 77682, din 17/01/2001 emis de CJSDPAT PRAHOVA (TITLU DE PROPRIETATE;);	
B1	A1
Intabulare, drept de PROPRIETATE, dobandit prin Reconstituire, cota actuala 1/1, cota initiala 1/1	
1) NICOLESCU NICULAI	
2) NICOLESCU MIHAIL-GAVRIL	

C. Partea III. SARCINI .

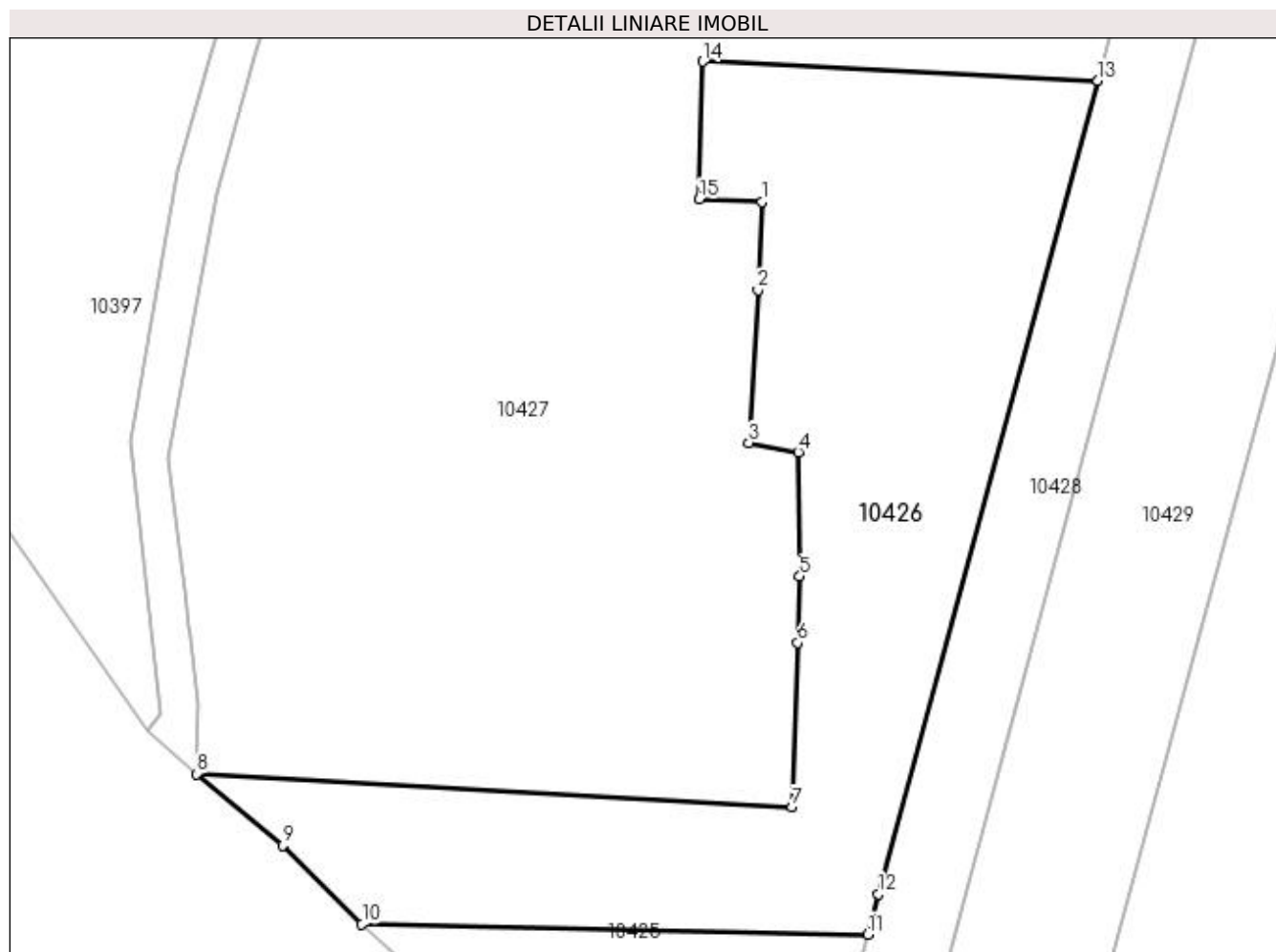
Inscrieri privind dezmembramintele dreptului de proprietate, drepturi reale de garanție și sarcini	Referințe
NU SUNT	

Anexa Nr. 1 La Partea I

Teren

Nr cadastral	Suprafața (mp)*	Observații / Referințe
	1.400	

* Suprafața este determinată în planul de proiecție Stereo 70.



Date referitoare la teren

Crt	Categorie folosință	Intravilan	Suprafața (mp)	Tarla	Parcelă	Nr. topo	Observații / Referințe
1	vie	NU	400	8	330/5	-	
2	pasune	NU	1.000	8	330/4	-	

Lungime Segmente

1) Valorile lungimilor segmentelor sunt obținute din proiecție în plan.

Punct început	X / Y	Punct sfârșit	X / Y	Lungime segment (** (m)
1	584.317,812 391.733,724	2	584.317,513 391.727,186	6.545
2	584.317,513 391.727,186	3	584.316,851 391.715,839	11.366
3	584.316,851 391.715,839	4	584.320,51 391.715,146	3.724
4	584.320,51 391.715,146	5	584.320,641 391.705,907	9.24

Punct început	X / Y	Punct sfârşit	X / Y	Lungime segment (** (m)
5	584.320,641 391.705,907	6	584.320,474 391.700,961	4.949
6	584.320,474 391.700,961	7	584.320,062 391.688,741	12.227
7	584.320,062 391.688,741	8	584.275,75 391.691,216	44.381
8	584.275,75 391.691,216	9	584.282,16 391.685,881	8.34
9	584.282,16 391.685,881	10	584.288,065 391.680,044	8.303
10	584.288,065 391.680,044	11	584.325,682 391.679,282	37.625
11	584.325,682 391.679,282	12	584.326,492 391.682,287	3.112
12	584.326,492 391.682,287	13	584.342,799 391.742,756	62.629
13	584.342,799 391.742,756	14	584.313,421 391.744,175	29.412
14	584.313,421 391.744,175	15	584.313,161 391.733,945	10.233
15	584.313,161 391.733,945	1	584.317,812 391.733,724	4.656

** Lungimile segmentelor sunt determinate în planul de proiecție Stereo 70 și sunt rotunjite la 1 milimetru.

*** Distanța dintre puncte este formată din segmente cumulate ce sunt mai mici decât valoarea 1 milimetru.

**DATE DESPRE IMOBILUL NR. 10427**

Oficiul de Cadastru și Publicitate Imobiliară PRAHOVA
Biroul de Cadastru și Publicitate Imobiliară Ploiești

A. Partea I. Descrierea imobilului

TEREN Extravilan

Adresa: Jud. Prahova

Nr. Crt	Nr cadastral Nr. topografic	Suprafața* (mp)	Observații / Referințe
A1		4.700	Sector cadastral:4 Teren neimprejmuit;

B. Partea II. Proprietari și acte

Inscrieri privitoare la dreptul de proprietate și alte drepturi reale	Referințe
/	
Act Administrativ nr. 77681, din 17/01/2001 emis de CJSDPAT PRAHOVA (TITLU DE PROPRIETATE;);	
B1	A1
Intabulare, drept de PROPRIETATE, dobandit prin Reconstituire, cota actuala 1/1, cota initiala 1/1 1) NICOLESCU NICULAI	

C. Partea III. SARCINI .

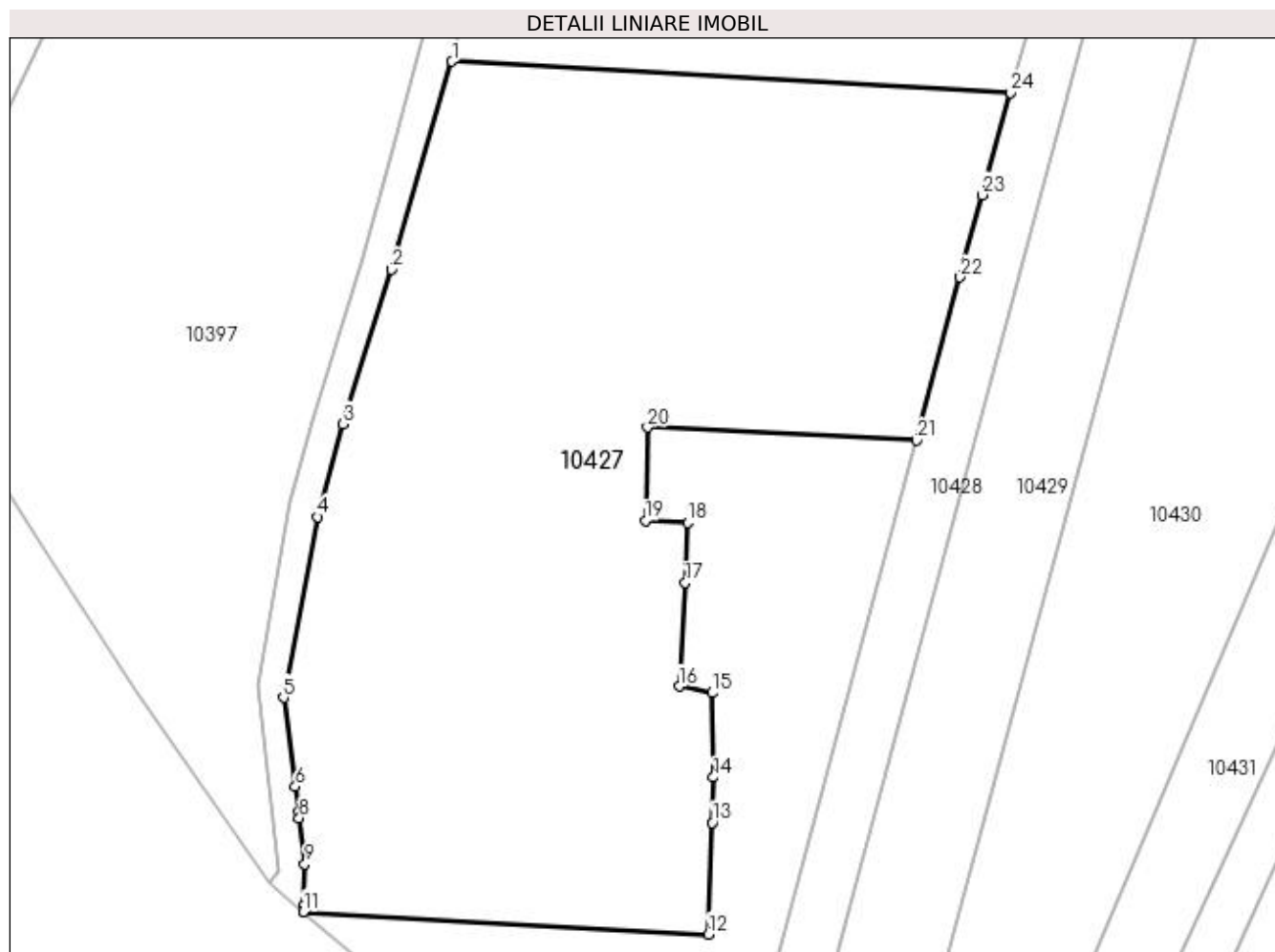
Inscrieri privind dezmembramintele dreptului de proprietate, drepturi reale de garanție și sarcini	Referințe
NU SUNT	

Anexa Nr. 1 La Partea I

Teren

Nr cadastral	Suprafața (mp)*	Observații / Referințe
	4.700	

* Suprafața este determinată în planul de proiecție Stereo 70.



Date referitoare la teren

Crt	Categorie folosință	Intra vilan	Suprafața (mp)	Tarla	Parcelă	Nr. topo	Observații / Referințe
1	arabil	NU	500	8	330/2	-	
2	vie	NU	3.700	8	330/1	-	
3	pasune	NU	500	8	330/3	-	

Lungime Segmente

1) Valorile lungimilor segmentelor sunt obținute din proiecție în plan.

Punct început	X / Y	Punct sfârșit	X / Y	Lungime segment (** (m)
1	584.292,021 391.784,164	2	584.285,396 391.761,411	23.698
3	584.280,048 391.744,526	4	584.277,334 391.734,372	10.51
5	584.273,598 391.714,608	6	584.274,881 391.704,907	9.785
7	584.275,222 391.702,129	8	584.275,307 391.701,436	0.698

Punct început	X / Y	Punct sfârșit	X / Y	Lungime segment (** (m)
2	584.285,396 391.761,411	3	584.280,048 391.744,526	17.712
4	584.277,334 391.734,372	5	584.273,598 391.714,608	20.114
6	584.274,881 391.704,907	7	584.275,222 391.702,129	2.799
8	584.275,307 391.701,436	9	584.275,921 391.696,442	5.032

Punct început	X / Y	Punct sfârșit	X / Y	Lungime segment (** (m))	Punct început	X / Y	Punct sfârșit	X / Y	Lungime segment (** (m))
9	584.275,921 391.696,442	10	584.275,773 391.691,92	4.524	10	584.275,773 391.691,92	11	584.275,75 391.691,216	0.704
11	584.275,75 391.691,216	12	584.320,062 391.688,741	44.381	12	584.320,062 391.688,741	13	584.320,474 391.700,961	12.227
13	584.320,474 391.700,961	14	584.320,641 391.705,907	4.949	14	584.320,641 391.705,907	15	584.320,51 391.715,146	9.24
15	584.320,51 391.715,146	16	584.316,851 391.715,839	3.724	16	584.316,851 391.715,839	17	584.317,513 391.727,186	11.366
17	584.317,513 391.727,186	18	584.317,812 391.733,724	6.545	18	584.317,812 391.733,724	19	584.313,161 391.733,945	4.656
19	584.313,161 391.733,945	20	584.313,421 391.744,175	10.233	20	584.313,421 391.744,175	21	584.342,799 391.742,756	29.412
21	584.342,799 391.742,756	22	584.347,6 391.760,56	18.44	22	584.347,6 391.760,56	23	584.350,029 391.769,568	9.33
23	584.350,029 391.769,568	24	584.353,13 391.780,753	11.607	24	584.353,13 391.780,753	1	584.292,021 391.784,164	61.204

** Lungimile segmentelor sunt determinate în planul de proiecție Stereo 70 și sunt rotunjite la 1 milimetru.

*** Distanța dintre puncte este formată din segmente cumulate ce sunt mai mici decât valoarea 1 milimetru.

**DATE DESPRE IMOBILUL NR. 10428**

Oficiul de Cadastru și Publicitate Imobiliară PRAHOVA
Biroul de Cadastru și Publicitate Imobiliară Ploiești

A. Partea I. Descrierea imobilului

TEREN Extravilan

Adresa: Jud. Prahova

Nr. Crt	Nr cadastral Nr. topografic	Suprafața* (mp)	Observații / Referințe
A1		1.000	Sector cadastral:4 Teren neimprejmuit;

B. Partea II. Proprietari și acte

Inscrieri privitoare la dreptul de proprietate și alte drepturi reale	Referințe
/	
Act Administrativ nr. 83816, din 01/08/2002 emis de CJSDPAT PRAHOVA (TITLU DE PROPRIETATE;);	
B1	A1
Intabulare, drept de PROPRIETATE, dobandit prin Reconstituire, cota actuala 1/1, cota initiala 1/1 1) IONITA ECATERINA	

C. Partea III. SARCINI .

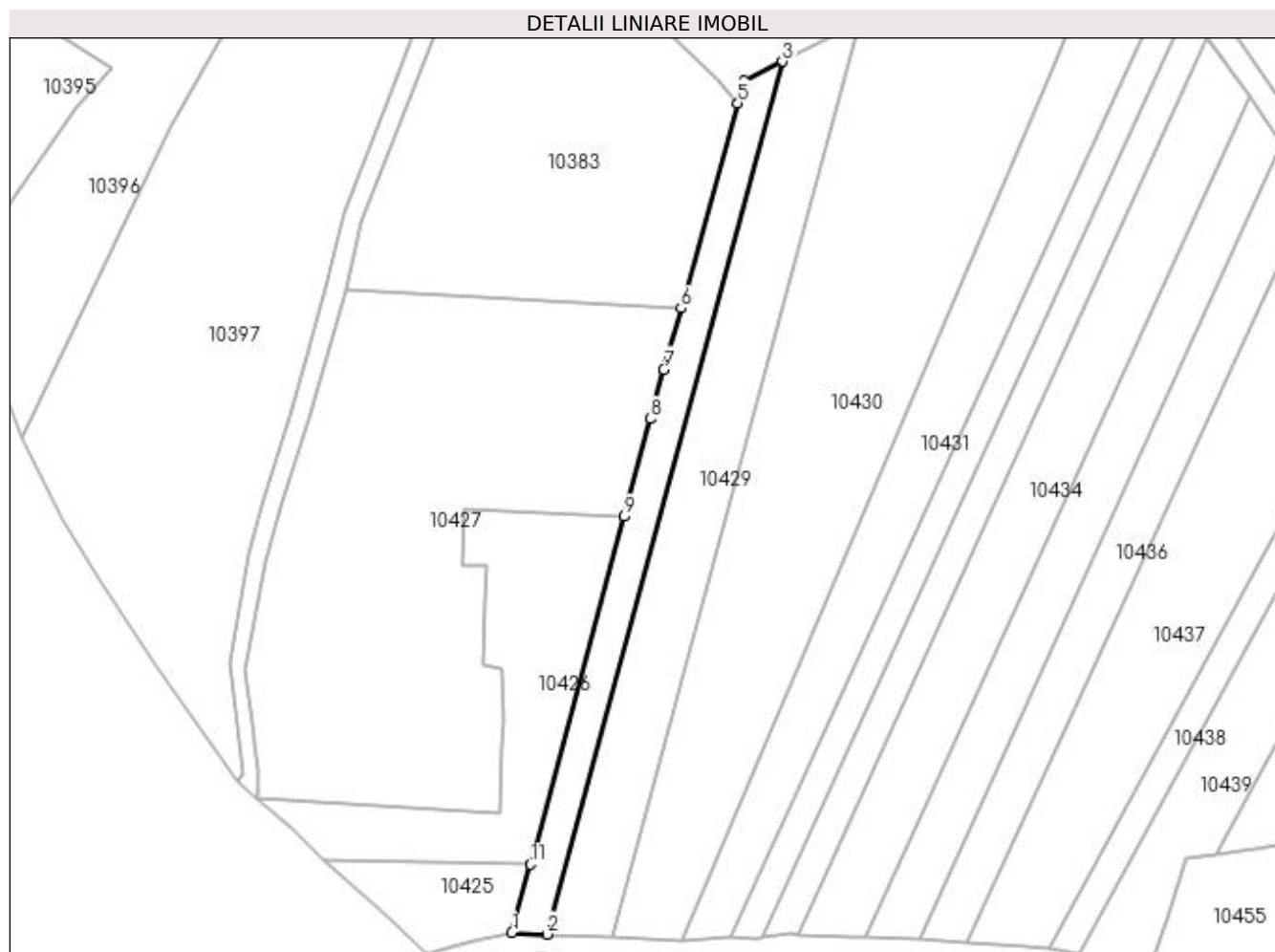
Inscrieri privind dezmembramintele dreptului de proprietate, drepturi reale de garanție și sarcini	Referințe
NU SUNT	

Anexa Nr. 1 La Partea I

Teren

Nr cadastral	Suprafața (mp)*	Observații / Referințe
	1.000	

* Suprafața este determinată în planul de proiecție Stereo 70.



Date referitoare la teren

Crt	Categorie folosință	Intra vilan	Suprafața (mp)	Tarla	Parcelă	Nr. topo	Observații / Referințe
1	vie	NU	1.000	8	312/1/2	-	

Lungime Segmente

1) Valorile lungimilor segmentelor sunt obținute din proiecție în plan.

Punct început	X / Y	Punct sfârșit	X / Y	Lungime segment (** (m)
1	584.322,316 391.666,802	2	584.328,667 391.666,518	6.357
2	584.328,667 391.666,518	3	584.371,614 391.825,773	164.944
3	584.371,614 391.825,773	4	584.364,619 391.822,189	7.86
4	584.364,619 391.822,189	5	584.363,51 391.818,189	4.151
5	584.363,51 391.818,189	6	584.353,13 391.780,753	38.848

Punct început	X / Y	Punct sfârşit	X / Y	Lungime segment (** (m)
6	584.353,13 391.780,753	7	584.350,029 391.769,568	11.607
7	584.350,029 391.769,568	8	584.347,6 391.760,56	9.33
8	584.347,6 391.760,56	9	584.342,799 391.742,756	18.44
9	584.342,799 391.742,756	10	584.326,492 391.682,287	62.629
10	584.326,492 391.682,287	11	584.325,682 391.679,282	3.112
11	584.325,682 391.679,282	1	584.322,316 391.666,802	12.926

** Lungimile segmentelor sunt determinate în planul de proiecție Stereo 70 și sunt rotunjite la 1 milimetru.

*** Distanța dintre puncte este formată din segmente cumulate ce sunt mai mici decât valoarea 1 milimetru.

**DATE DESPRE IMOBILUL NR. 10429**

Oficiul de Cadastru și Publicitate Imobiliară PRAHOVA
Biroul de Cadastru și Publicitate Imobiliară Ploiești

A. Partea I. Descrierea imobilului

TEREN Extravilan

Adresa: Jud. Prahova

Nr. Crt	Nr cadastral Nr. topografic	Suprafața* (mp)	Observații / Referințe
A1		2.000	Sector cadastral:4 Teren neimprejmuit;

B. Partea II. Proprietari și acte

Inscrieri privitoare la dreptul de proprietate și alte drepturi reale	Referințe
/	
Act Administrativ nr. 14, din 22/10/2003 emis de CJSDPAT PRAHOVA (TITLU DE PROPRIETATE;);	
B1	A1
Intabulare, drept de PROPRIETATE, dobândit prin Reconstituire, cota actuala 1/1, cota initiala 1/1 1) PREOTU ANA	

C. Partea III. SARCINI .

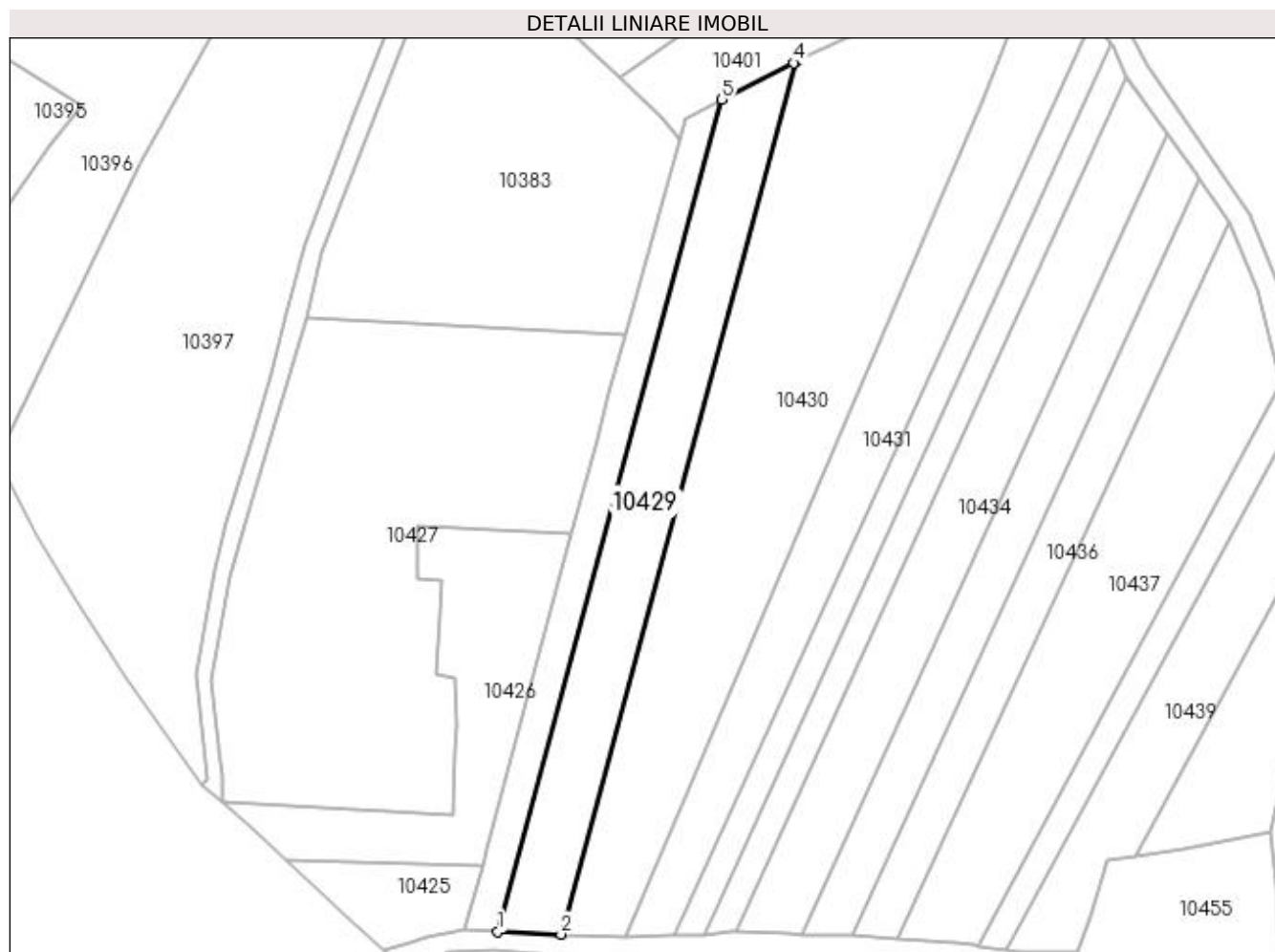
Inscrieri privind dezmembramintele dreptului de proprietate, drepturi reale de garanție și sarcini	Referințe
NU SUNT	

Anexa Nr. 1 La Partea I

Teren

Nr cadastral	Suprafața (mp)*	Observații / Referințe
	2.000	

* Suprafața este determinată în planul de proiecție Stereo 70.



Date referitoare la teren

Crt	Categorie folosință	Intra vilan	Suprafața (mp)	Tarla	Parcelă	Nr. topo	Observații / Referințe
1	arabil	NU	2.000	8	312/1/3	-	

Lungime Segmente

1) Valorile lungimilor segmentelor sunt obținute din proiecție în plan.

Punct început	X / Y	Punct sfârșit	X / Y	Lungime segment (** (m)
1	584.328,667 391.666,518	2	584.340,778 391.665,976	12.123
2	584.340,778 391.665,976	3	584.385,845 391.833,093	173.087
3	584.385,845 391.833,093	4	584.385,35 391.832,809	0.571
4	584.385,35 391.832,809	5	584.371,614 391.825,773	15.433
5	584.371,614 391.825,773	1	584.328,667 391.666,518	164.944

**** Lungimile segmentelor sunt determinate în planul de proiecție Stereo 70 și sunt rotunjite la 1 milimetru.**

***** Distanța dintre puncte este formată din segmente cumulate ce sunt mai mici decât valoarea 1 milimetru.**

**DATE DESPRE IMOBILUL NR. 10430**

Oficiul de Cadastru și Publicitate Imobiliară PRAHOVA
Biroul de Cadastru și Publicitate Imobiliară Ploiești

A. Partea I. Descrierea imobilului

TEREN Extravilan

Adresa: Jud. Prahova

Nr. Crt	Nr cadastral Nr. topografic	Suprafața* (mp)	Observații / Referințe
A1		4.782	Sector cadastral:4 Teren neimprejmuit;

B. Partea II. Proprietari și acte

Inscrieri privitoare la dreptul de proprietate și alte drepturi reale	Referințe
/	
Act Administrativ nr. 9285, din 31/03/2023 emis de PRIMARIA COMUNEI BUCOV;	
B1	A1
Intabulare, drept de PROPRIETATE, dobândit prin Lege, cota actuala 1/1, cota initiala 1/1	
1) UAT BUCOV, CIF:2843531	
OBSERVATII: REZERVA LA DISPOZITIA COMISIEI LOCALE DE FOND FUNCJAR	

C. Partea III. SARCINI .

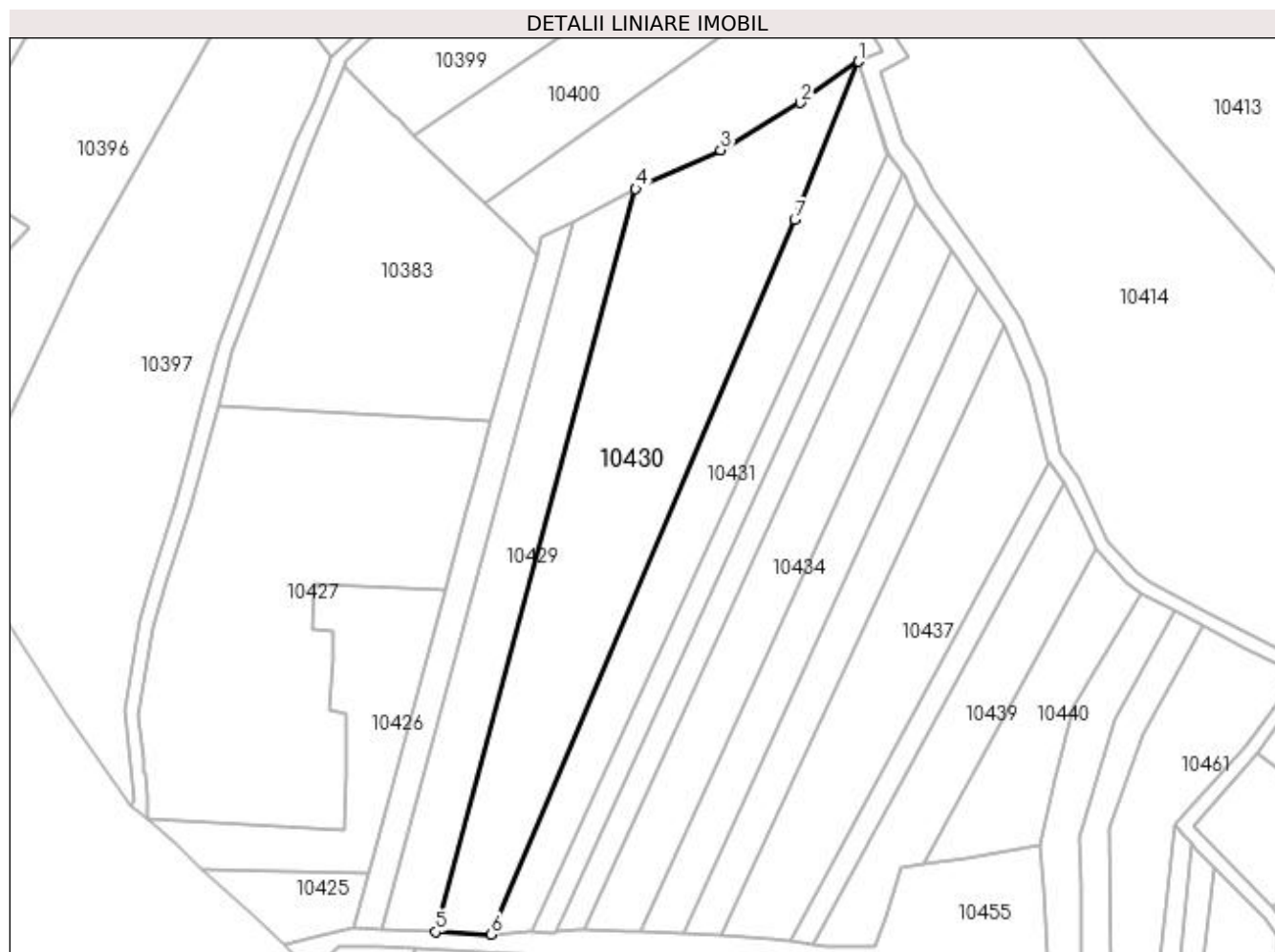
Inscrieri privind dezmembramintele dreptului de proprietate, drepturi reale de garanție și sarcini	Referințe
NU SUNT	

Anexa Nr. 1 La Partea I

Teren

Nr cadastral	Suprafața (mp)*	Observații / Referințe
	4.782	

* Suprafața este determinată în planul de proiecție Stereo 70.



Date referitoare la teren

Crt	Categorie folosință	Intra vilan	Suprafața (mp)	Tarla	Parcelă	Nr. topo	Observații / Referințe
1	arabil	NU	4.782	8	312	-	

Lungime Segmente

1) Valorile lungimilor segmentelor sunt obținute din proiecție în plan.

Punct început	X / Y	Punct sfârșit	X / Y	Lungime segment (** (m)
1	584.435,984 391.861,762	2	584.422,924 391.852,508	16.006
2	584.422,924 391.852,508	3	584.404,953 391.841,794	20.922
3	584.404,953 391.841,794	4	584.385,845 391.833,093	20.996
4	584.385,845 391.833,093	5	584.340,778 391.665,976	173.087
5	584.340,778 391.665,976	6	584.353,192 391.665,386	12.428

Punct început	X / Y	Punct sfârșit	X / Y	Lungime segment (** (m)
6	584.353,192 391.665,386	7	584.421,625 391.826,161	174.733
7	584.421,625 391.826,161	1	584.435,984 391.861,762	38.388

** Lungimile segmentelor sunt determinate în planul de proiecție Stereo 70 și sunt rotunjite la 1 milimetru.

*** Distanța dintre puncte este formată din segmente cumulate ce sunt mai mici decât valoarea 1 milimetru.

**DATE DESPRE IMOBILUL NR. 10431**

Oficiul de Cadastru și Publicitate Imobiliară PRAHOVA
Biroul de Cadastru și Publicitate Imobiliară Ploiești

A. Partea I. Descrierea imobilului

TEREN Extravilan

Adresa: Jud. Prahova

Nr. Crt	Nr cadastral Nr. topografic	Suprafața* (mp)	Observații / Referințe
A1		2.200	Sector cadastral:4 Teren neimprejmuit;

B. Partea II. Proprietari și acte

Inscrieri privitoare la dreptul de proprietate și alte drepturi reale	Referințe
/	
Act Administrativ nr. 91203, din 02/02/2001 emis de CJSDPAT PRAHOVA (TITLU DE PROPRIETATE;);	
B1	A1
Intabulare, drept de PROPRIETATE, dobandit prin Reconstituire, cota actuala 1/1, cota initiala 1/1 1) IONITA CONSTANTIN	

C. Partea III. SARCINI .

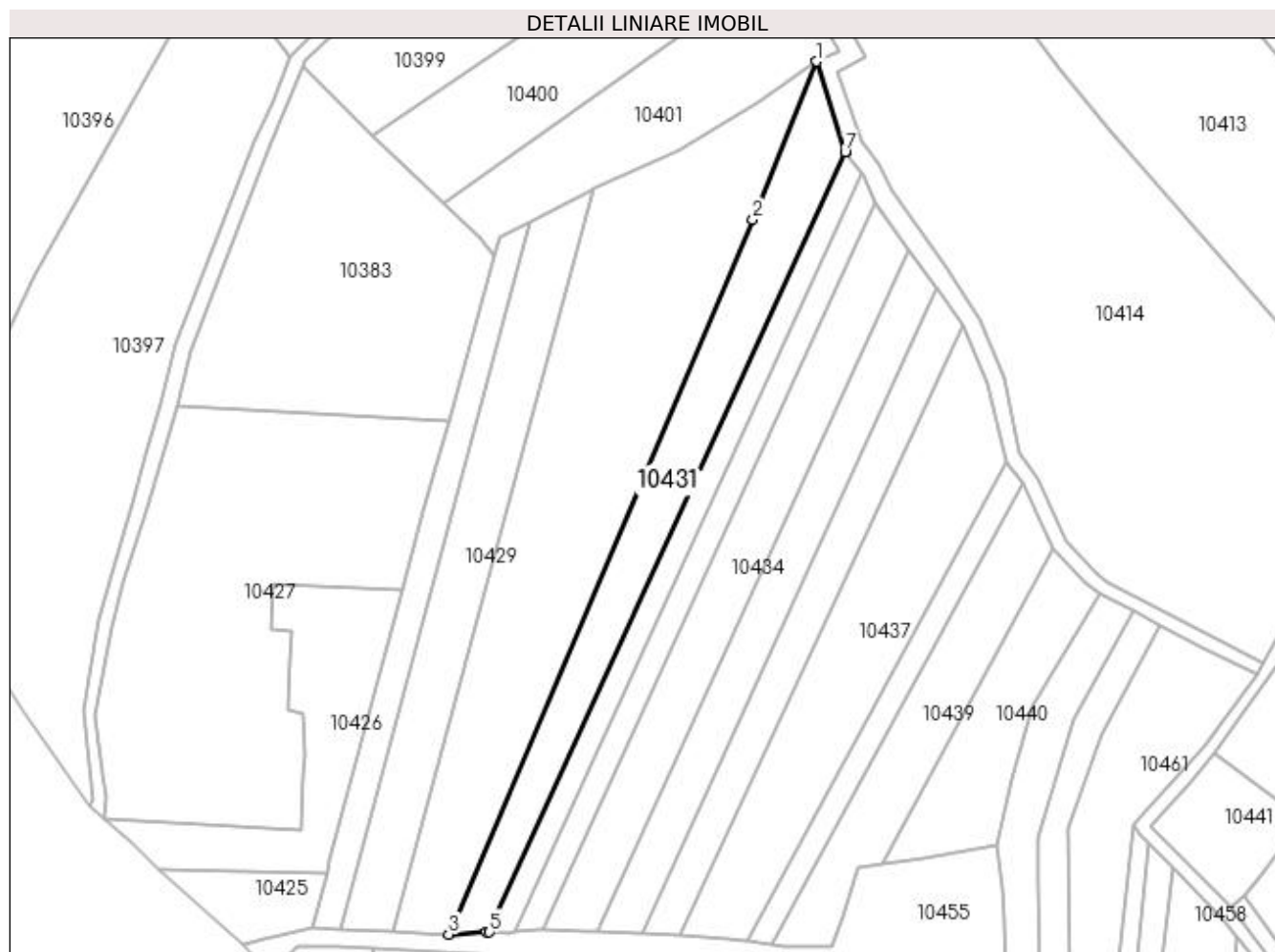
Inscrieri privind dezmembramintele dreptului de proprietate, drepturi reale de garanție și sarcini	Referințe
NU SUNT	

Anexa Nr. 1 La Partea I

Teren

Nr cadastral	Suprafața (mp)*	Observații / Referințe
	2.200	

* Suprafața este determinată în planul de proiecție Stereo 70.



Date referitoare la teren

Crt	Categorie folosință	Intravilan	Suprafața (mp)	Tarla	Parcelă	Nr. topo	Observații / Referințe
1	vie	NU	2.200	8	312/2/1	-	

Lungime Segmente

1) Valorile lungimilor segmentelor sunt obținute din proiecție în plan.

Punct început	X / Y	Punct sfârșit	X / Y	Lungime segment (** (m)
1	584.435,984 391.861,762	2	584.421,625 391.826,161	38.388
2	584.421,625 391.826,161	3	584.353,192 391.665,386	174.733
3	584.353,192 391.665,386	4	584.361,731 391.665,888	8.554
4	584.361,731 391.665,888	5	584.362,305 391.665,88	0.574
5	584.362,305 391.665,88	6	584.442,48 391.841,291	192.865

Punct început	X / Y	Punct sfârșit	X / Y	Lungime segment (** (m)
6	584.442,48 391.841,291	7	584.442,376 391.841,424	0.169
7	584.442,376 391.841,424	1	584.435,984 391.861,762	21.319

** Lungimile segmentelor sunt determinate în planul de proiecție Stereo 70 și sunt rotunjite la 1 milimetru.

*** Distanța dintre puncte este formată din segmente cumulate ce sunt mai mici decât valoarea 1 milimetru.

**DATE DESPRE IMOBILUL NR. 10432**

Oficiul de Cadastru și Publicitate Imobiliară PRAHOVA
Biroul de Cadastru și Publicitate Imobiliară Ploiești

A. Partea I. Descrierea imobilului

TEREN Extravilan

Adresa: Jud. Prahova

Nr. Crt	Nr cadastral Nr. topografic	Suprafața* (mp)	Observații / Referințe
A1	31611	1.000	Sector cadastral:4 Teren neimprejmuit;

B. Partea II. Proprietari și acte

Inscrieri privitoare la dreptul de proprietate și alte drepturi reale	Referințe
156792 / 12/12/2022	
Act Notarial nr. 5493, din 08/12/2022 emis de NP Ionita Aristita Adina (; contract de vanzare);	
B3	Intabulare, drept de PROPRIETATEcumparare ca bun propriu, dobandit prin Conventie, cota actuala 1/1, cota initiala 1/1 1) DRĂGOI GEORGE-CĂTĂLIN

C. Partea III. SARCINI .

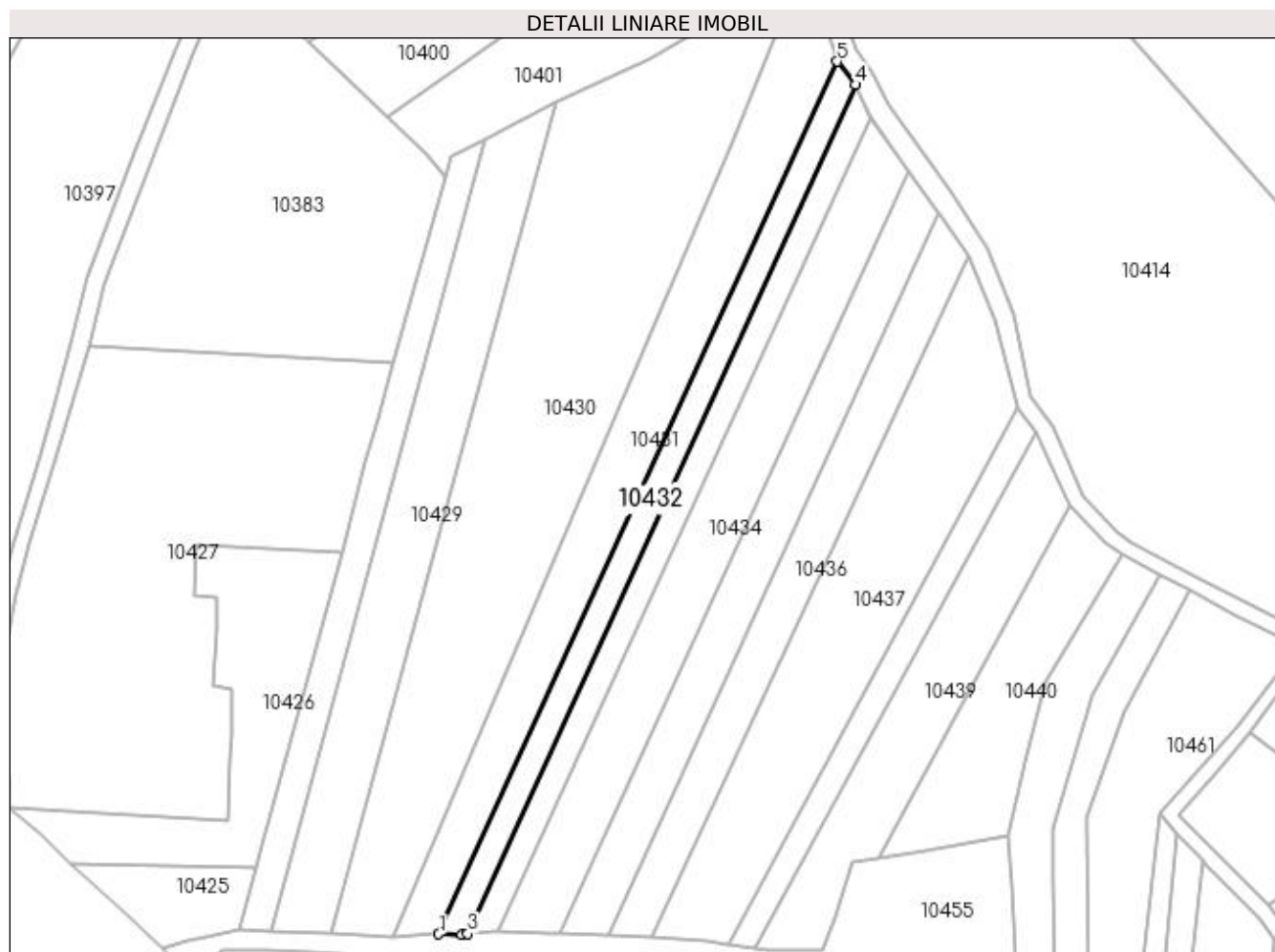
Inscrieri privind dezmembramintele dreptului de proprietate, drepturi reale de garanție și sarcini	Referințe
NU SUNT	

Anexa Nr. 1 La Partea I

Teren

Nr cadastral	Suprafața (mp)*	Observații / Referințe
31611	1.000	

* Suprafața este determinată în planul de proiecție Stereo 70.



Date referitoare la teren

Crt	Categorie folosință	Intra vilan	Suprafața (mp)	Tarla	Parcelă	Nr. topo	Observații / Referințe
1	vie	NU	1.000	8	312/4/1	-	

Lungime Segmente

1) Valorile lungimilor segmentelor sunt obținute din proiecție în plan.

Punct început	X / Y	Punct sfârșit	X / Y	Lungime segment (** (m)
1	584.362,305 391.665,88	2	584.366,889 391.665,814	4.584
2	584.366,889 391.665,814	3	584.368,119 391.665,96	1.239
3	584.368,119 391.665,96	4	584.446,121 391.836,618	187.639
4	584.446,121 391.836,618	5	584.442,48 391.841,291	5.924
5	584.442,48 391.841,291	1	584.362,305 391.665,88	192.865

**** Lungimile segmentelor sunt determinate în planul de proiecție Stereo 70 și sunt rotunjite la 1 milimetru.**

***** Distanța dintre puncte este formată din segmente cumulate ce sunt mai mici decât valoarea 1 milimetru.**

**DATE DESPRE IMOBILUL NR. 10433**

Oficiul de Cadastru și Publicitate Imobiliară PRAHOVA
Biroul de Cadastru și Publicitate Imobiliară Ploiești

A. Partea I. Descrierea imobilului

TEREN Extravilan

Adresa: Jud. Prahova

Nr. Crt	Nr cadastral Nr. topografic	Suprafața* (mp)	Observații / Referințe
A1	22678	1.000	Sector cadastral:4 Teren neimprejmuit;

B. Partea II. Proprietari și acte

Inscrieri privitoare la dreptul de proprietate și alte drepturi reale	Referințe
125785 / 07/11/2019	
Act Notarial nr. 3244, din 05/11/2019 emis de NP Lupu Maria Luiza;	
B3	A1
Intabulare, drept de PROPRIETATEcumparare ca bun propriu, dobandit prin Construire, cota actuala 1/1, cota initiala 1/1 1) DRĂGOI GEORGE-CĂTĂLIN	

C. Partea III. SARCINI .

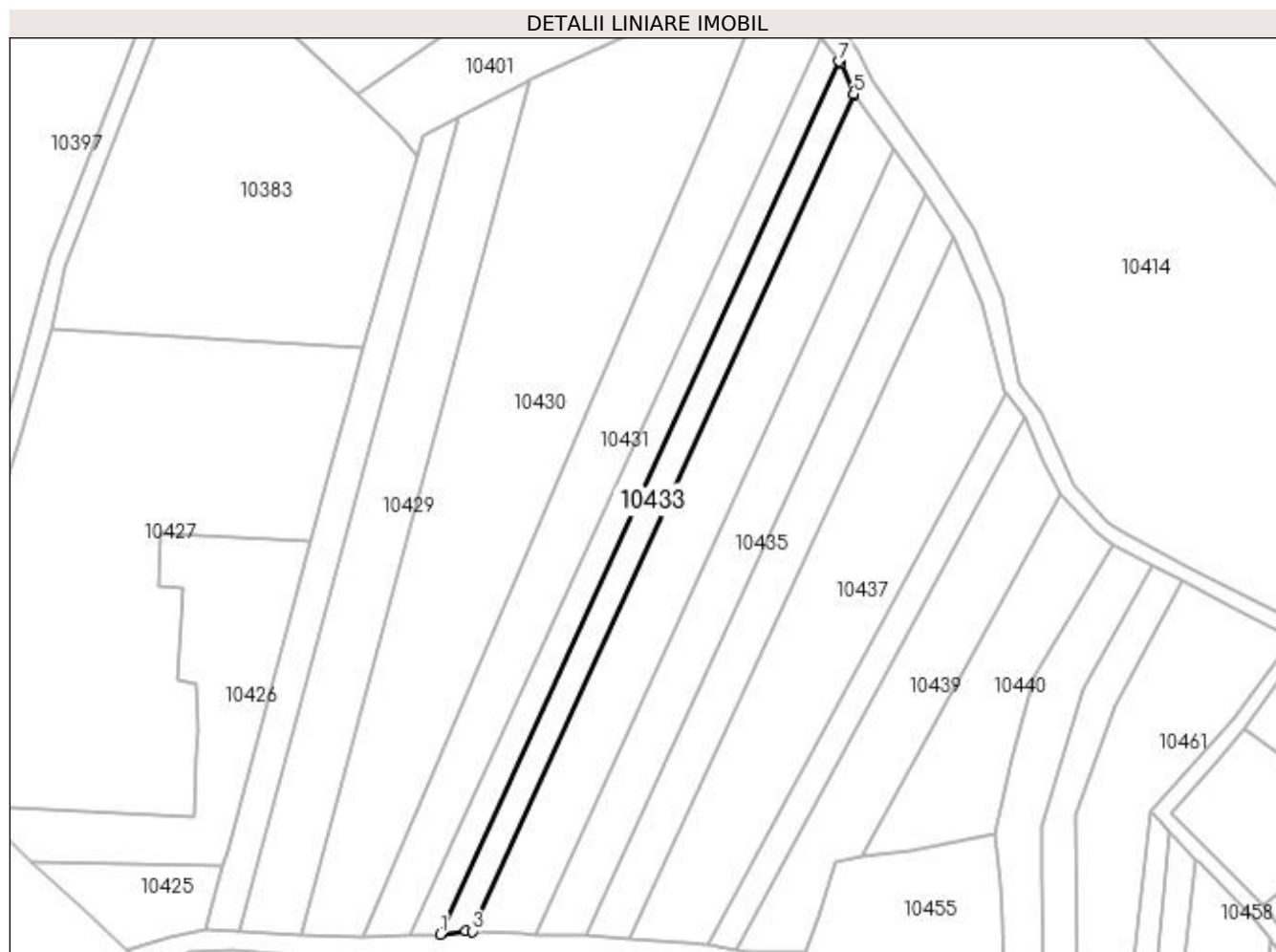
Inscrieri privind dezmembramintele dreptului de proprietate, drepturi reale de garanție și sarcini	Referințe
NU SUNT	

Anexa Nr. 1 La Partea I

Teren

Nr cadastral	Suprafața (mp)*	Observații / Referințe
22678	1.000	

* Suprafața este determinată în planul de proiecție Stereo 70.



Date referitoare la teren

Crt	Categorie folosință	Intra vilan	Suprafața (mp)	Tarla	Parcelă	Nr. topo	Observații / Referințe
1	vie	NU	1.000	8	312/5/1	-	

Lungime Segmente

1) Valorile lungimilor segmentelor sunt obținute din proiecție în plan.

Punct început	X / Y	Punct sfârșit	X / Y	Lungime segment (** (m)
1	584.368,119 391.665,96	2	584.373,185 391.666,56	5.101
2	584.373,185 391.666,56	3	584.374,354 391.666,506	1.17
3	584.374,354 391.666,506	4	584.449,111 391.830,065	179.834
4	584.449,111 391.830,065	5	584.448,984 391.830,241	0.217
5	584.448,984 391.830,241	6	584.446,422 391.836,231	6.515

Punct început	X / Y	Punct sfârșit	X / Y	Lungime segment (** (m)
6	584.446,422 391.836,231	7	584.446,121 391.836,618	0.49
7	584.446,121 391.836,618	1	584.368,119 391.665,96	187.639

** Lungimile segmentelor sunt determinate în planul de proiecție Stereo 70 și sunt rotunjite la 1 milimetru.

*** Distanța dintre puncte este formată din segmente cumulate ce sunt mai mici decât valoarea 1 milimetru.

**DATE DESPRE IMOBILUL NR. 10434**

Oficiul de Cadastru și Publicitate Imobiliară PRAHOVA
Biroul de Cadastru și Publicitate Imobiliară Ploiești

A. Partea I. Descrierea imobilului

TEREN Extravilan

Adresa: Jud. Prahova

Nr. Crt	Nr cadastral Nr. topografic	Suprafața* (mp)	Observații / Referințe
A1		2.000	Sector cadastral:4 Teren neimprejmuit;

B. Partea II. Proprietari și acte

Inscrieri privitoare la dreptul de proprietate și alte drepturi reale	Referințe
/	
Act Administrativ nr. 83859, din 18/10/2002 emis de CJSDPAT PRAHOVA (TITLU DE PROPRIETATE;);	
B1	A1
Intabulare, drept de PROPRIETATE, dobândit prin Reconstituire, cota actuala 1/1, cota initiala 1/1	
1) TUDOR CONSTANTA	
2) STOICA GHEORGHE	

C. Partea III. SARCINI .

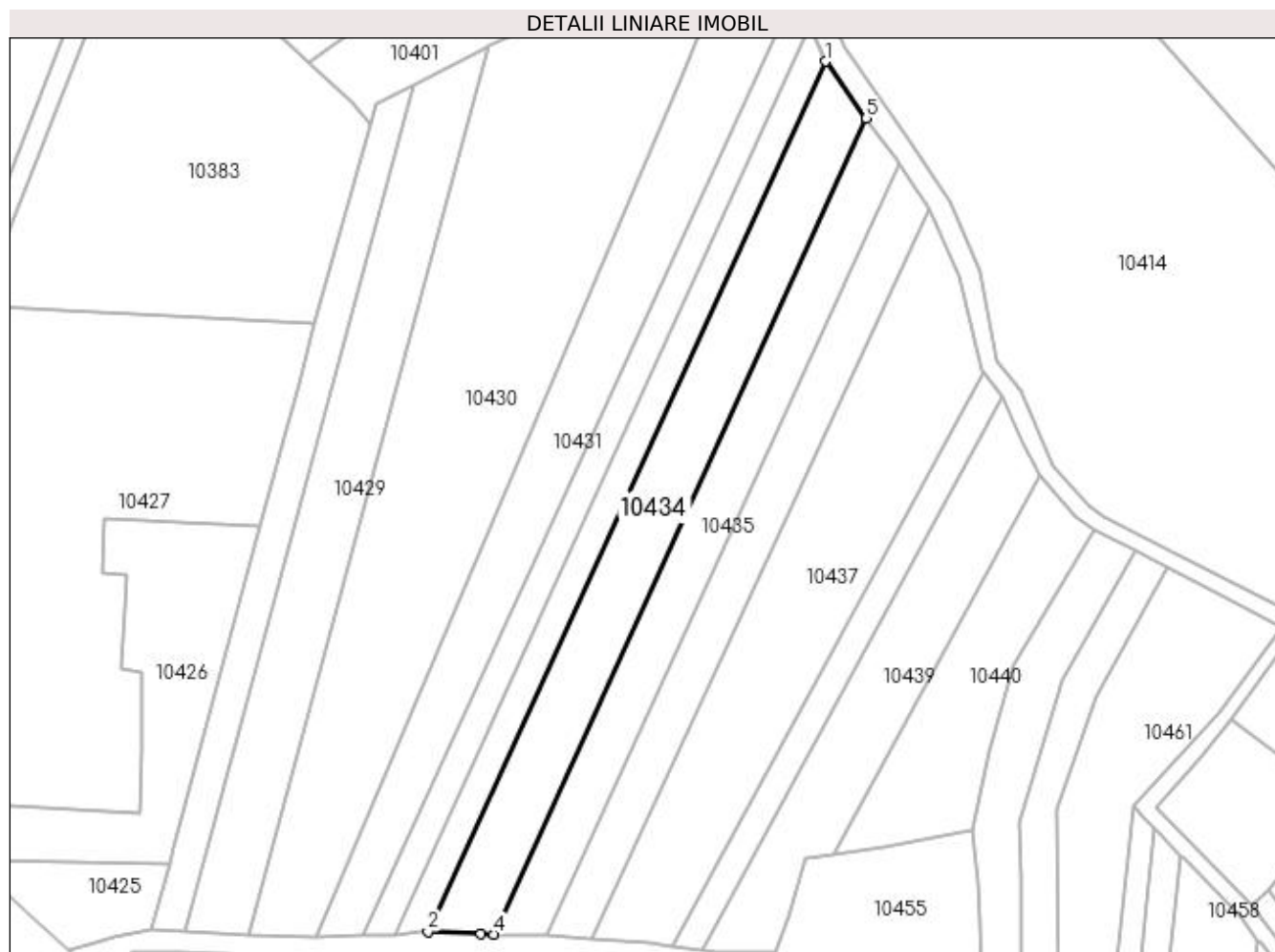
Inscrieri privind dezmembramintele dreptului de proprietate, drepturi reale de garanție și sarcini	Referințe
NU SUNT	

Anexa Nr. 1 La Partea I

Teren

Nr cadastral	Suprafața (mp)*	Observații / Referințe
	2.000	

* Suprafața este determinată în planul de proiecție Stereo 70.



Date referitoare la teren

Crt	Categorie folosință	Intra vilan	Suprafața (mp)	Tarla	Parcelă	Nr. topo	Observații / Referințe
1	vie	NU	2.000	8	312/6/1	-	

Lungime Segmente

1) Valorile lungimilor segmentelor sunt obținute din proiecție în plan.

Punct început	X / Y	Punct sfârșit	X / Y	Lungime segment (** (m)
1	584.449,111 391.830,065	2	584.374,354 391.666,506	179.834
2	584.374,354 391.666,506	3	584.384,353 391.666,037	10.01
3	584.384,353 391.666,037	4	584.386,733 391.665,982	2.381
4	584.386,733 391.665,982	5	584.456,844 391.819,376	168.657
5	584.456,844 391.819,376	1	584.449,111 391.830,065	13.193

**** Lungimile segmentelor sunt determinate în planul de proiecție Stereo 70 și sunt rotunjite la 1 milimetru.**

***** Distanța dintre puncte este formată din segmente cumulate ce sunt mai mici decât valoarea 1 milimetru.**

**DATE DESPRE IMOBILUL NR. 10435**

Oficiul de Cadastru și Publicitate Imobiliară PRAHOVA
Biroul de Cadastru și Publicitate Imobiliară Ploiești

A. Partea I. Descrierea imobilului

TEREN Extravilan

Adresa: Jud. Prahova

Nr. Crt	Nr cadastral Nr. topografic	Suprafața* (mp)	Observații / Referințe
A1		1.500	Sector cadastral:4 Teren neimprejmuit;

B. Partea II. Proprietari și acte

Inscrieri privitoare la dreptul de proprietate și alte drepturi reale	Referințe
/	
Act Administrativ nr. 112678, din 15/12/2003 emis de CJSDPAT PRAHOVA (TITLU DE PROPRIETATE;);	
B1	A1
Intabulare, drept de PROPRIETATE, dobândit prin Reconstituire, cota actuala 1/1, cota initiala 1/1	
1) GHEORGHE IOANA	
2) MIHAI ANGHEL	
3) NEAGU ELENA	

C. Partea III. SARCINI .

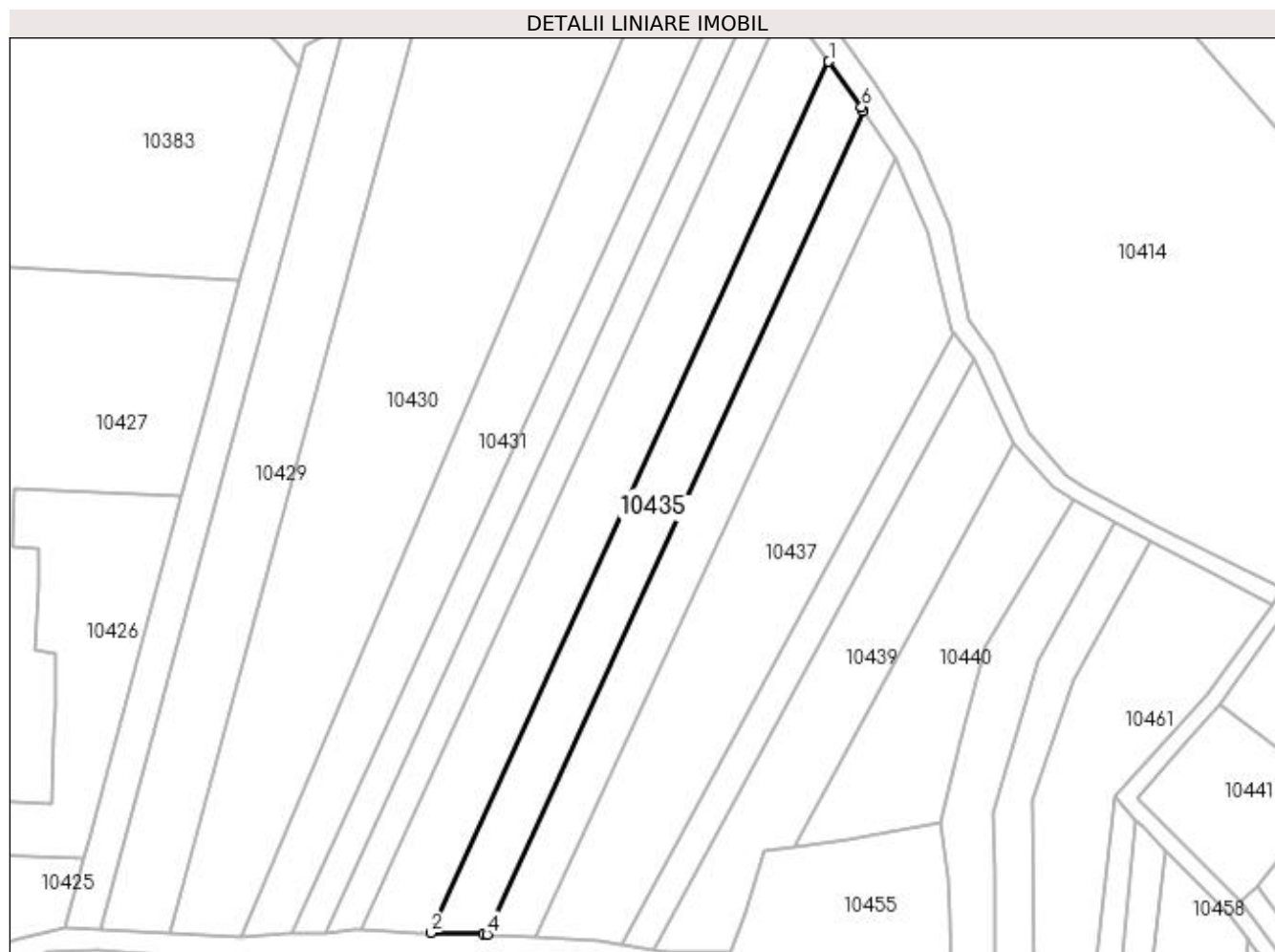
Inscrieri privind dezmembramintele dreptului de proprietate, drepturi reale de garanție și sarcini	Referințe
NU SUNT	

Anexa Nr. 1 La Partea I

Teren

Nr cadastral	Suprafața (mp)*	Observații / Referințe
	1.500	

* Suprafața este determinată în planul de proiecție Stereo 70.



Date referitoare la teren

Crt	Categorie folosință	Intra vilan	Suprafața (mp)	Tarla	Parcelă	Nr. topo	Observații / Referințe
1	vie	NU	1.500	8	312/7/1	-	

Lungime Segmente

1) Valorile lungimilor segmentelor sunt obținute din proiecție în plan.

Punct început	X / Y	Punct sfârșit	X / Y	Lungime segment (** (m)
1	584.456,844 391.819,376	2	584.386,733 391.665,982	168.657
2	584.386,733 391.665,982	3	584.396,097 391.665,766	9.366
3	584.396,097 391.665,766	4	584.396,667 391.665,728	0.571
4	584.396,667 391.665,728	5	584.462,934 391.810,711	159.409
5	584.462,934 391.810,711	6	584.462,643 391.811,36	0.711

Punct început	X / Y	Punct sfârşit	X / Y	Lungime segment (** (m)
6	584.462,643 391.811,36	1	584.456,844 391.819,376	9.894

** Lungimile segmentelor sunt determinate în planul de proiecţie Stereo 70 şi sunt rotunjite la 1 milimetru.

*** Distanţa dintre puncte este formată din segmente cumulate ce sunt mai mici decât valoarea 1 milimetru.

**DATE DESPRE IMOBILUL NR. 10436**

Oficiul de Cadastru și Publicitate Imobiliară PRAHOVA
Biroul de Cadastru și Publicitate Imobiliară Ploiești

A. Partea I. Descrierea imobilului

TEREN Extravilan

Adresa: Jud. Prahova

Nr. Crt	Nr cadastral Nr. topografic	Suprafața* (mp)	Observații / Referințe
A1		1.300	Sector cadastral:4 Teren neimprejmuit;

B. Partea II. Proprietari și acte

Inscrieri privitoare la dreptul de proprietate și alte drepturi reale	Referințe
/	
Act Administrativ nr. 91212, din 14/12/2001 emis de CJSDPAT PRAHOVA (TITLU DE PROPRIETATE;);	
B1	A1
Intabulare, drept de PROPRIETATE, dobândit prin Reconstituire, cota actuala 1/1, cota initiala 1/1 1) LAMBA MARIA	

C. Partea III. SARCINI .

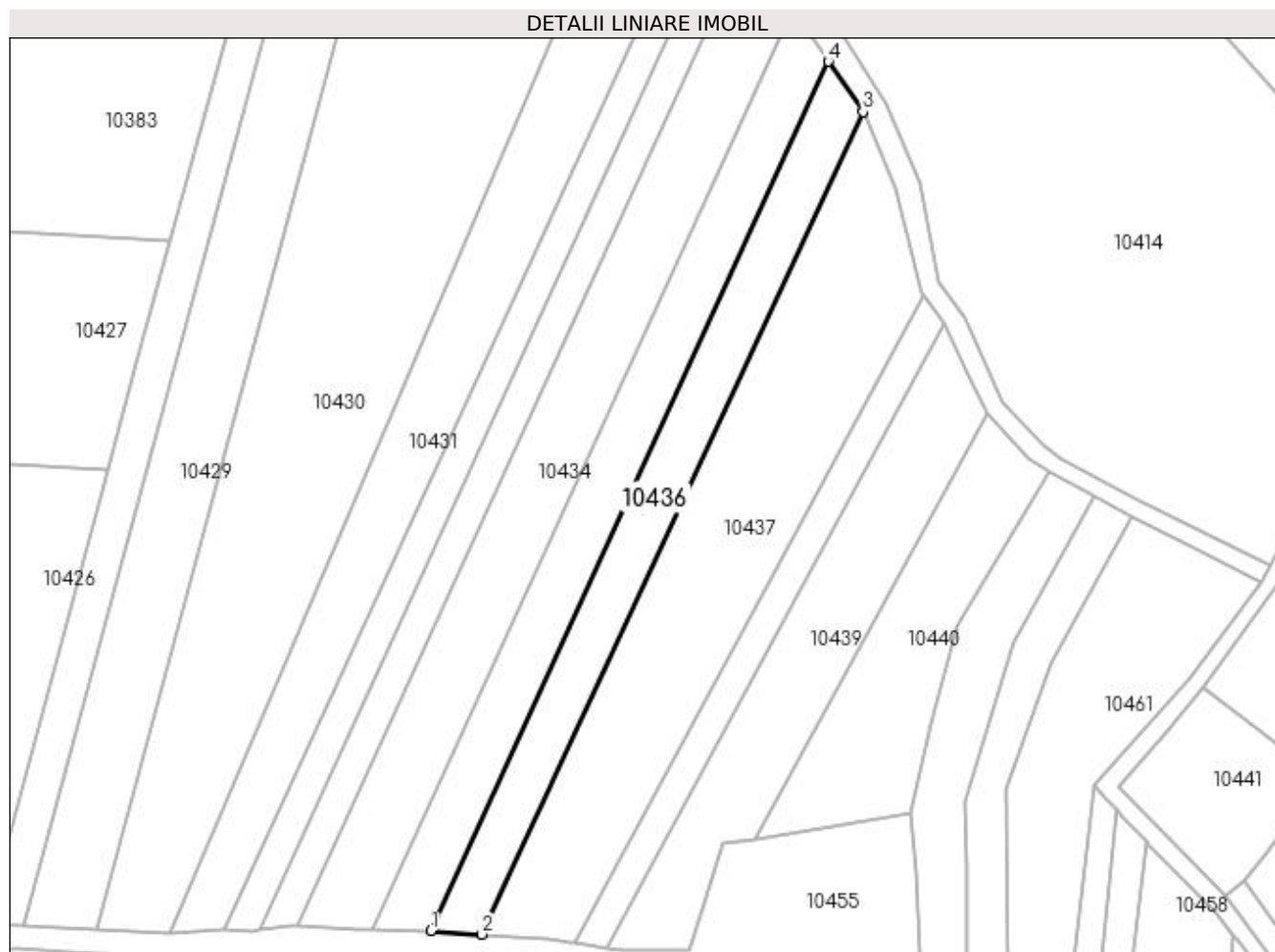
Inscrieri privind dezmembramintele dreptului de proprietate, drepturi reale de garanție și sarcini	Referințe
NU SUNT	

Anexa Nr. 1 La Partea I

Teren

Nr cadastral	Suprafața (mp)*	Observații / Referințe
	1.300	

* Suprafața este determinată în planul de proiecție Stereo 70.



Date referitoare la teren

Crt	Categorie folosință	Intra vilan	Suprafața (mp)	Tarla	Parcelă	Nr. topo	Observații / Referințe
1	vie	NU	1.300	8	312/11/1	-	

Lungime Segmente

1) Valorile lungimilor segmentelor sunt obținute din proiecție în plan.

Punct început	X / Y	Punct sfârșit	X / Y	Lungime segment (** (m)
1	584.396,667 391.665,728	2	584.405,178 391.665,173	8.529
2	584.405,178 391.665,173	3	584.468,752 391.802,347	151.19
3	584.468,752 391.802,347	4	584.462,934 391.810,711	10.189
4	584.462,934 391.810,711	1	584.396,667 391.665,728	159.409

**** Lungimile segmentelor sunt determinate în planul de proiecție Stereo 70 și sunt rotunjite la 1 milimetru.**

***** Distanța dintre puncte este formată din segmente cumulate ce sunt mai mici decât valoarea 1 milimetru.**

**DATE DESPRE IMOBILUL NR. 10437**

Oficiul de Cadastru și Publicitate Imobiliară PRAHOVA
Biroul de Cadastru și Publicitate Imobiliară Ploiești

A. Partea I. Descrierea imobilului

TEREN Extravilan

Adresa: Jud. Prahova

Nr. Crt	Nr cadastral Nr. topografic	Suprafața* (mp)	Observații / Referințe
A1		2.550	Sector cadastral:4 Teren neimprejmuit;

B. Partea II. Proprietari și acte

Inscrieri privitoare la dreptul de proprietate și alte drepturi reale	Referințe
/	
Act Administrativ nr. 83822, din 02/08/2002 emis de CJSDPAT PRAHOVA (TITLU DE PROPRIETATE;);	
B1	A1
Intabulare, drept de PROPRIETATE, dobândit prin Reconstituire, cota actuala 1/1, cota initiala 1/1	
1) GHEORGHE LILI CONSTANTIN 2) GHEORGHE GHEORGHINA 3) GHEORGHE ION 4) DINU MARIA 5) GHEORGHE GHEORGHE	

C. Partea III. SARCINI .

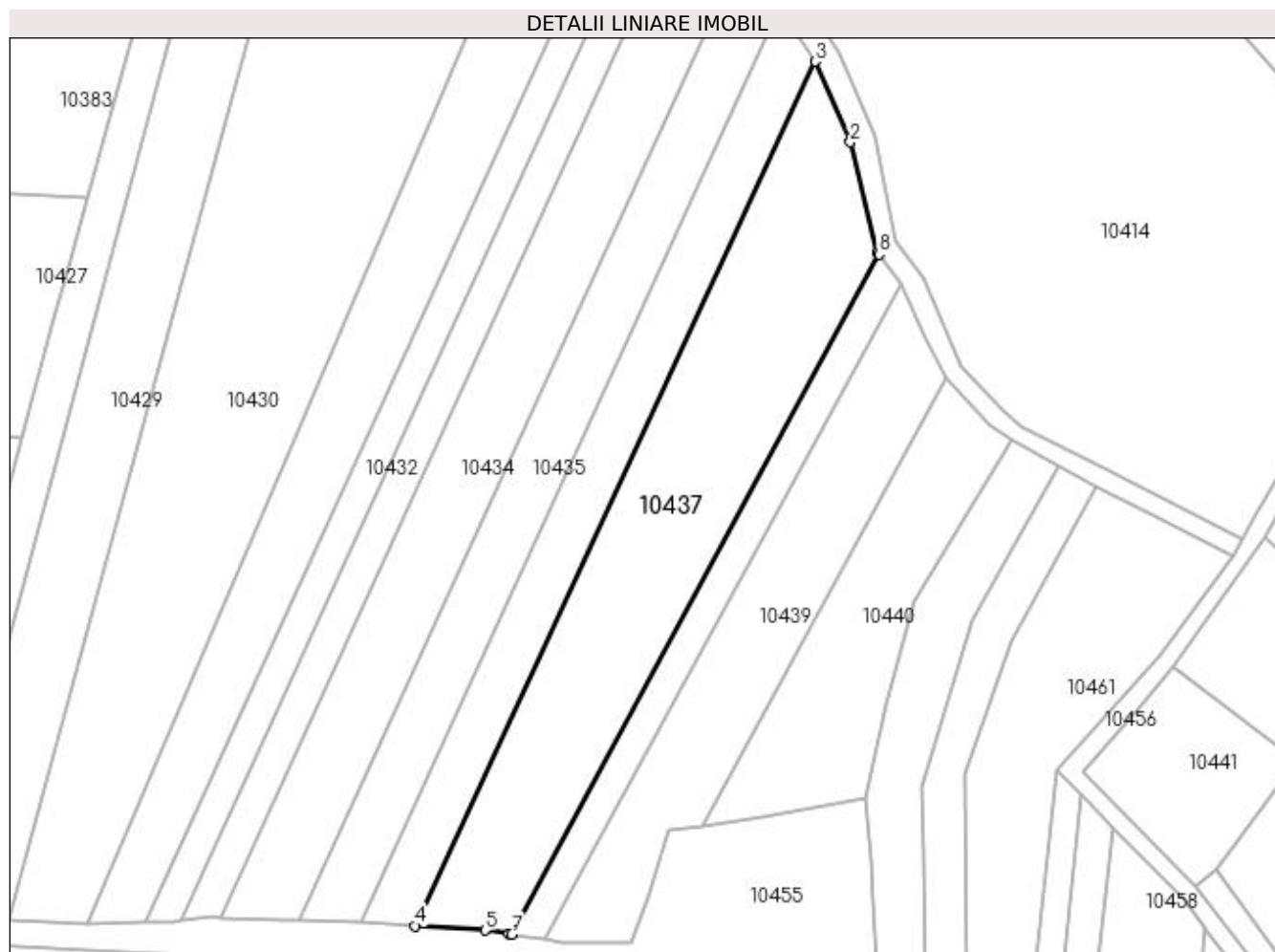
Inscrieri privind dezmembramintele dreptului de proprietate, drepturi reale de garanție și sarcini	Referințe
NU SUNT	

Anexa Nr. 1 La Partea I

Teren

Nr cadastral	Suprafața (mp)*	Observații / Referințe
	2.550	

* Suprafața este determinată în planul de proiecție Stereo 70.



Date referitoare la teren

Crt	Categorie folosință	Intra vilan	Suprafața (mp)	Tarla	Parcelă	Nr. topo	Observații / Referințe
1	vie	NU	2.550	8	312/12/1	-	

Lungime Segmente

1) Valorile lungimilor segmentelor sunt obținute din proiecție în plan.

Punct început	X / Y	Punct sfârșit	X / Y	Lungime segment (** (m)
1	584.478,594 391.772,087	2	584.474,271 391.789,532	17.973
2	584.474,271 391.789,532	3	584.468,752 391.802,347	13.953
3	584.468,752 391.802,347	4	584.405,178 391.665,173	151.19
4	584.405,178 391.665,173	5	584.416,282 391.664,449	11.128
5	584.416,282 391.664,449	6	584.420,091 391.663,876	3.852

Punct început	X / Y	Punct sfârșit	X / Y	Lungime segment (** (m)
6	584.420,091 391.663,876	7	584.420,517 391.663,812	0.431
7	584.420,517 391.663,812	8	584.478,861 391.771,725	122.675
8	584.478,861 391.771,725	1	584.478,594 391.772,087	0.45

** Lungimile segmentelor sunt determinate în planul de proiecție Stereo 70 și sunt rotunjite la 1 milimetru.

*** Distanța dintre puncte este formată din segmente cumulate ce sunt mai mici decât valoarea 1 milimetru.

**DATE DESPRE IMOBILUL NR. 10438**

Oficiul de Cadastru și Publicitate Imobiliară PRAHOVA
Biroul de Cadastru și Publicitate Imobiliară Ploiești

A. Partea I. Descrierea imobilului

TEREN Extravilan

Adresa: Jud. Prahova

Nr. Crt	Nr cadastral Nr. topografic	Suprafața* (mp)	Observații / Referințe
A1		634	Sector cadastral:4 Teren neimprejmuit;

B. Partea II. Proprietari și acte

Inscrieri privitoare la dreptul de proprietate și alte drepturi reale	Referințe
/	
Act Administrativ nr. 9286, din 31/03/2023 emis de PRIMARIA COMUNEI BUCOV;	
B1	A1
Intabulare, drept de PROPRIETATE, dobândit prin Lege, cota actuala 1/1, cota initiala 1/1	
1) UAT BUCOV, CIF:2843531	
OBSERVATII: REZERVA LA DISPOZITIA COMISIEI LOCALE DE FOND FUNCJAR	

C. Partea III. SARCINI .

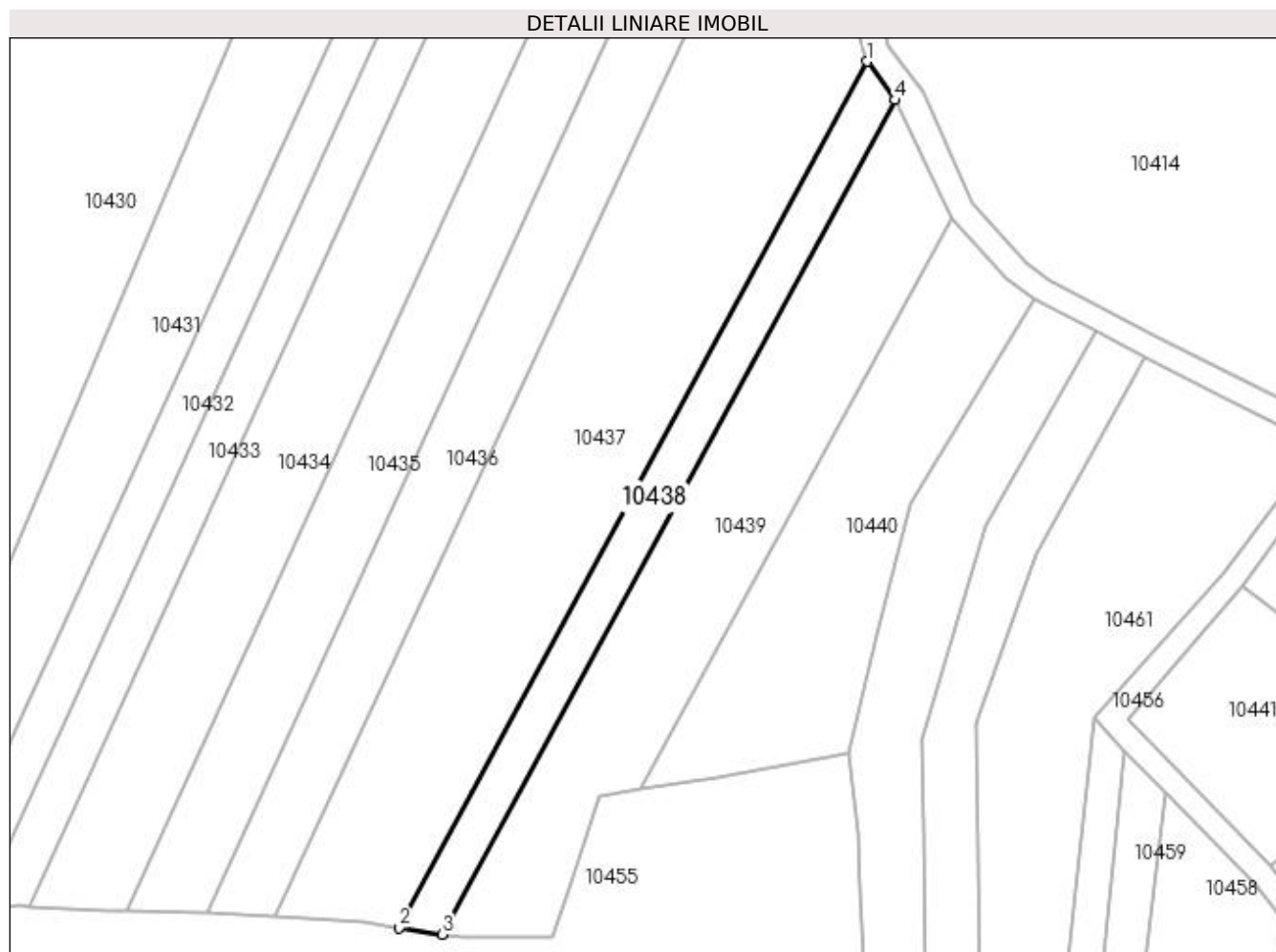
Inscrieri privind dezmembramintele dreptului de proprietate, drepturi reale de garanție și sarcini	Referințe
NU SUNT	

Anexa Nr. 1 La Partea I

Teren

Nr cadastral	Suprafața (mp)*	Observații / Referințe
	634	

* Suprafața este determinată în planul de proiecție Stereo 70.



Date referitoare la teren

Crt	Categorie folosință	Intra vilan	Suprafața (mp)	Tarla	Parcelă	Nr. topo	Observații / Referințe
1	vie	NU	634	8	313	-	

Lungime Segmente

1) Valorile lungimilor segmentelor sunt obținute din proiecție în plan.

Punct început	X / Y	Punct sfârșit	X / Y	Lungime segment (** (m)
1	584.478,861 391.771,725	2	584.420,517 391.663,812	122.675
2	584.420,517 391.663,812	3	584.425,891 391.663,004	5.434
3	584.425,891 391.663,004	4	584.482,412 391.766,922	118.294
4	584.482,412 391.766,922	1	584.478,861 391.771,725	5.973

**** Lungimile segmentelor sunt determinate în planul de proiecție Stereo 70 și sunt rotunjite la 1 milimetru.**

***** Distanța dintre puncte este formată din segmente cumulate ce sunt mai mici decât valoarea 1 milimetru.**

**DATE DESPRE IMOBILUL NR. 10439**

Oficiul de Cadastru și Publicitate Imobiliară PRAHOVA
Biroul de Cadastru și Publicitate Imobiliară Ploiești

A. Partea I. Descrierea imobilului

TEREN Extravilan

Adresa: Jud. Prahova

Nr. Crt	Nr cadastral Nr. topografic	Suprafața* (mp)	Observații / Referințe
A1		1.400	Sector cadastral:4 Teren neimprejmuit;

B. Partea II. Proprietari și acte

Inscrieri privitoare la dreptul de proprietate și alte drepturi reale	Referințe
/	
Act Administrativ nr. 73478, din 30/11/2002 emis de CJSDPAT PRAHOVA (TITLU DE PROPRIETATE;);	
B1	A1
Intabulare, drept de PROPRIETATE, dobandit prin Reconstituire, cota actuala 1/1, cota initiala 1/1 1) MARIN ELENA	

C. Partea III. SARCINI .

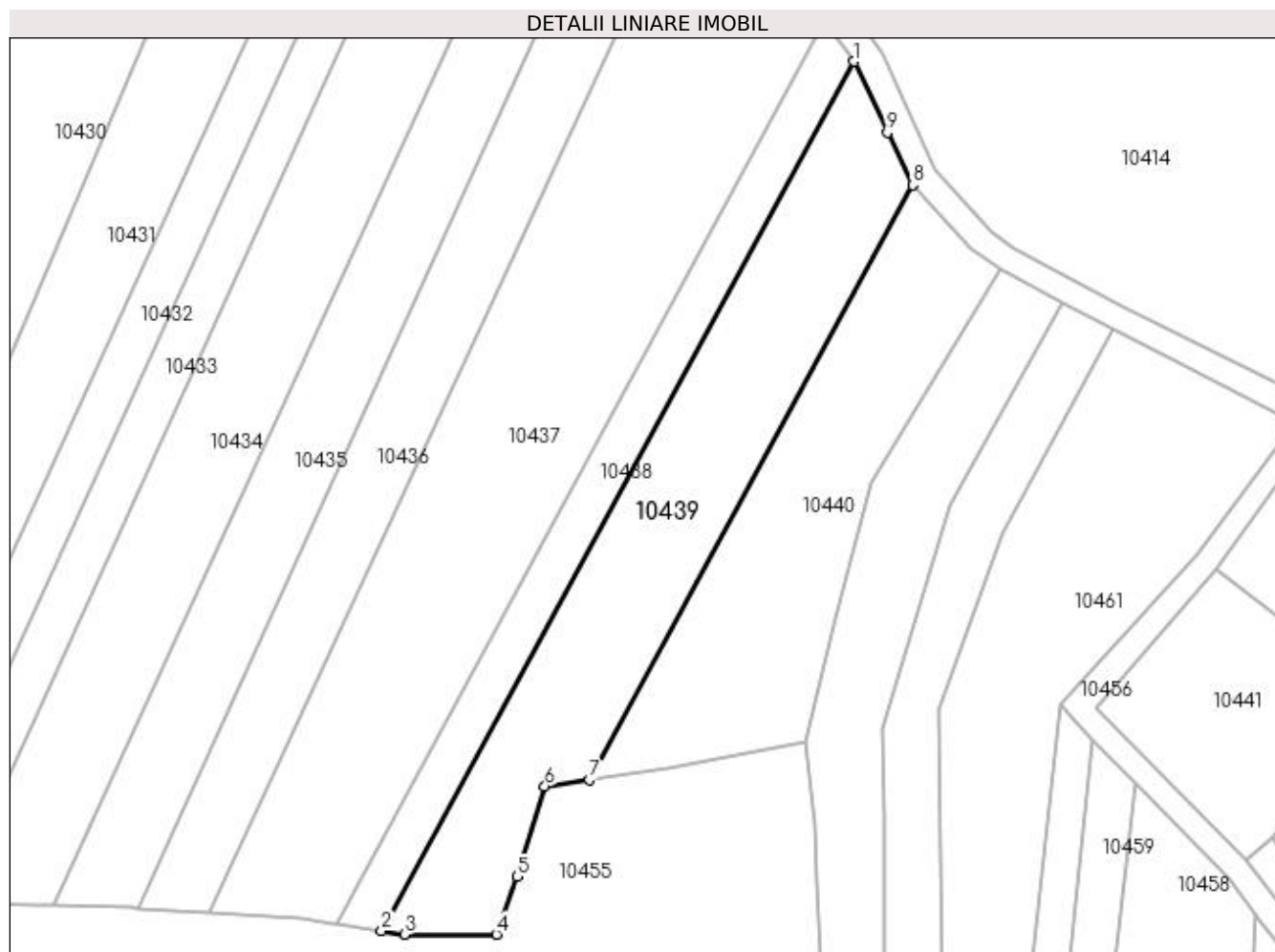
Inscrieri privind dezmembramintele dreptului de proprietate, drepturi reale de garanție și sarcini	Referințe
NU SUNT	

Anexa Nr. 1 La Partea I

Teren

Nr cadastral	Suprafața (mp)*	Observații / Referințe
	1.400	

* Suprafața este determinată în planul de proiecție Stereo 70.



Date referitoare la teren

Crt	Categorie folosință	Intra vilan	Suprafața (mp)	Tarla	Parcelă	Nr. topo	Observații / Referințe
1	vie	NU	1.400	8	312/12/1	-	

Lungime Segmente

1) Valorile lungimilor segmentelor sunt obținute din proiecție în plan.

Punct început	X / Y	Punct sfârșit	X / Y	Lungime segment (** (m)
1	584.482,412 391.766,922	2	584.425,891 391.663,004	118.294
2	584.425,891 391.663,004	3	584.428,617 391.662,594	2.757
3	584.428,617 391.662,594	4	584.439,621 391.662,58	11.004
4	584.439,621 391.662,58	5	584.442,063 391.669,511	7.349
5	584.442,063 391.669,511	6	584.445,405 391.680,293	11.288

Punct început	X / Y	Punct sfârșit	X / Y	Lungime segment (** (m)
6	584.445,405 391.680,293	7	584.450,717 391.681,081	5.37
7	584.450,717 391.681,081	8	584.489,379 391.752,164	80.917
8	584.489,379 391.752,164	9	584.486,371 391.758,427	6.948
9	584.486,371 391.758,427	1	584.482,412 391.766,922	9.372

** Lungimile segmentelor sunt determinate în planul de proiecție Stereo 70 și sunt rotunjite la 1 milimetru.

*** Distanța dintre puncte este formată din segmente cumulate ce sunt mai mici decât valoarea 1 milimetru.

**DATE DESPRE IMOBILUL NR. 10440**

Oficiul de Cadastru și Publicitate Imobiliară PRAHOVA
Biroul de Cadastru și Publicitate Imobiliară Ploiești

A. Partea I. Descrierea imobilului

TEREN Extravilan

Adresa: Jud. Prahova

Nr. Crt	Nr cadastral Nr. topografic	Suprafața* (mp)	Observații / Referințe
A1		1.100	Sector cadastral:4 Teren neimprejmuit;

B. Partea II. Proprietari și acte

Inscrieri privitoare la dreptul de proprietate și alte drepturi reale	Referințe
/	
Act Administrativ nr. 74997, din 30/11/2002 emis de CJSDPAT PRAHOVA (TITLU DE PROPRIETATE;);	
B1	A1
Intabulare, drept de PROPRIETATE, dobandit prin Reconstituire, cota actuala 1/1, cota initiala 1/1 1) MIREA PARASCHIVA	

C. Partea III. SARCINI .

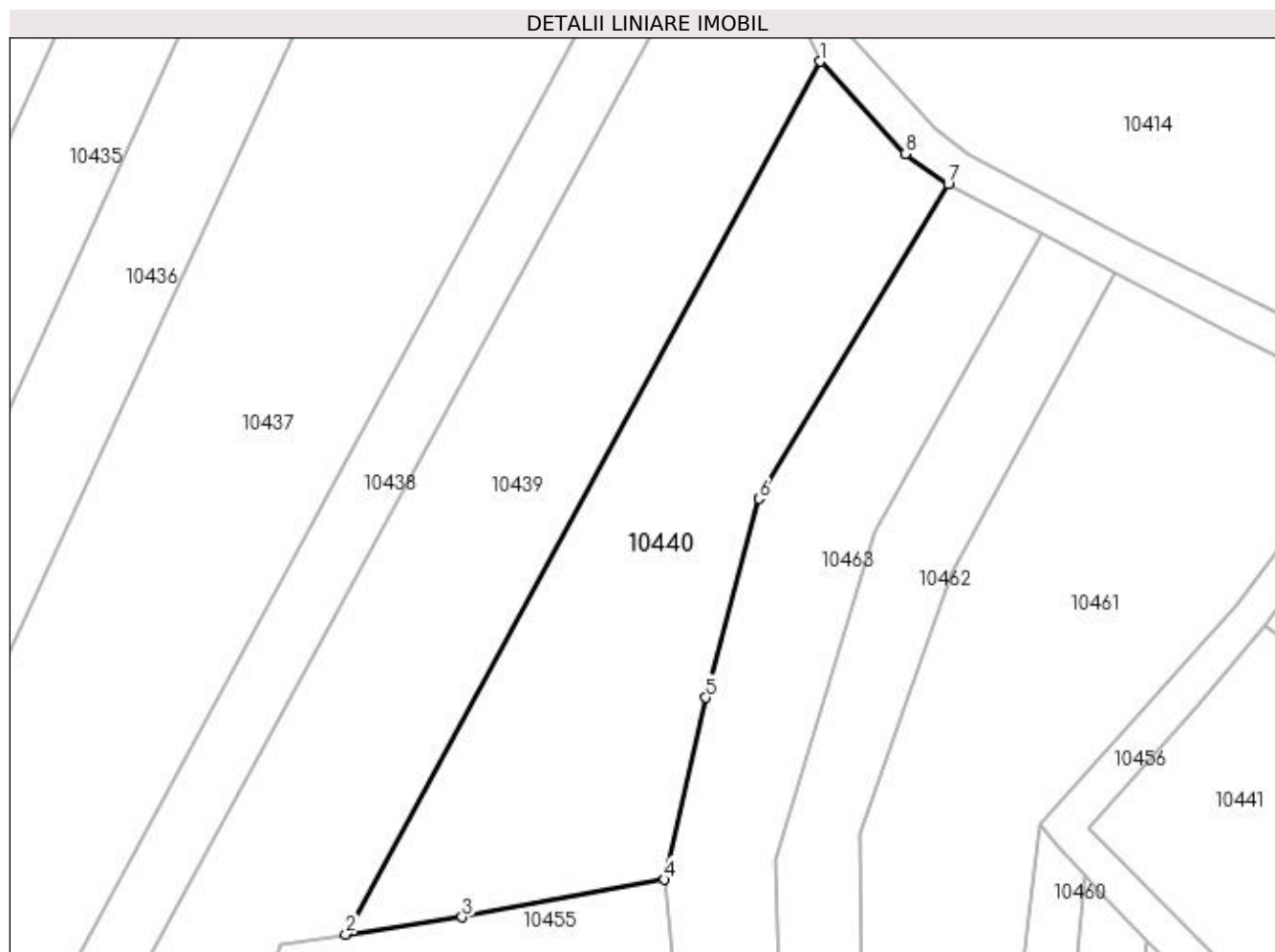
Inscrieri privind dezmembramintele dreptului de proprietate, drepturi reale de garanție și sarcini	Referințe
NU SUNT	

Anexa Nr. 1 La Partea I

Teren

Nr cadastral	Suprafața (mp)*	Observații / Referințe
	1.100	

* Suprafața este determinată în planul de proiecție Stereo 70.



Date referitoare la teren

Crt	Categorie folosință	Intravilan	Suprafața (mp)	Tarla	Parcelă	Nr. topo	Observații / Referințe
1	vie	NU	1.100	8	312/15/1	-	

Lungime Segmente

1) Valorile lungimilor segmentelor sunt obținute din proiecție în plan.

Punct început	X / Y	Punct sfârșit	X / Y	Lungime segment (** (m)
1	584.489,379 391.752,164	2	584.450,717 391.681,081	80.917
2	584.450,717 391.681,081	3	584.460,198 391.682,487	9.585
3	584.460,198 391.682,487	4	584.476,679 391.685,533	16.76
4	584.476,679 391.685,533	5	584.480,063 391.700,349	15.198
5	584.480,063 391.700,349	6	584.484,374 391.716,57	16.784

Punct început	X / Y	Punct sfârșit	X / Y	Lungime segment (** (m)
6	584.484,374 391.716,57	7	584.499,801 391.742,176	29.894
7	584.499,801 391.742,176	8	584.496,291 391.744,652	4.295
8	584.496,291 391.744,652	1	584.489,379 391.752,164	10.208

** Lungimile segmentelor sunt determinate în planul de proiecție Stereo 70 și sunt rotunjite la 1 milimetru.

*** Distanța dintre puncte este formată din segmente cumulate ce sunt mai mici decât valoarea 1 milimetru.

**DATE DESPRE IMOBILUL NR. 10441**

Oficiul de Cadastru și Publicitate Imobiliară PRAHOVA
Biroul de Cadastru și Publicitate Imobiliară Ploiești

A. Partea I. Descrierea imobilului

TEREN Extravilan

Adresa: Jud. Prahova

Nr. Crt	Nr cadastral Nr. topografic	Suprafața* (mp)	Observații / Referințe
A1		603	Sector cadastral:4 Teren neimprejmuit;

B. Partea II. Proprietari și acte

Inscrieri privitoare la dreptul de proprietate și alte drepturi reale	Referințe
/	
Act Administrativ nr. 9279, din 31/03/2023 emis de PRIMARIA COMUNEI BUCOV;	
B1	A1
Intabulare, drept de PROPRIETATE, dobândit prin Lege, cota actuala 1/1, cota initiala 1/1	
1) UAT BUCOV, CIF:2843531	
OBSERVATII: REZERVA LA DISPOZITIA COMISIEI LOCALE DE FOND FUNCAR	

C. Partea III. SARCINI .

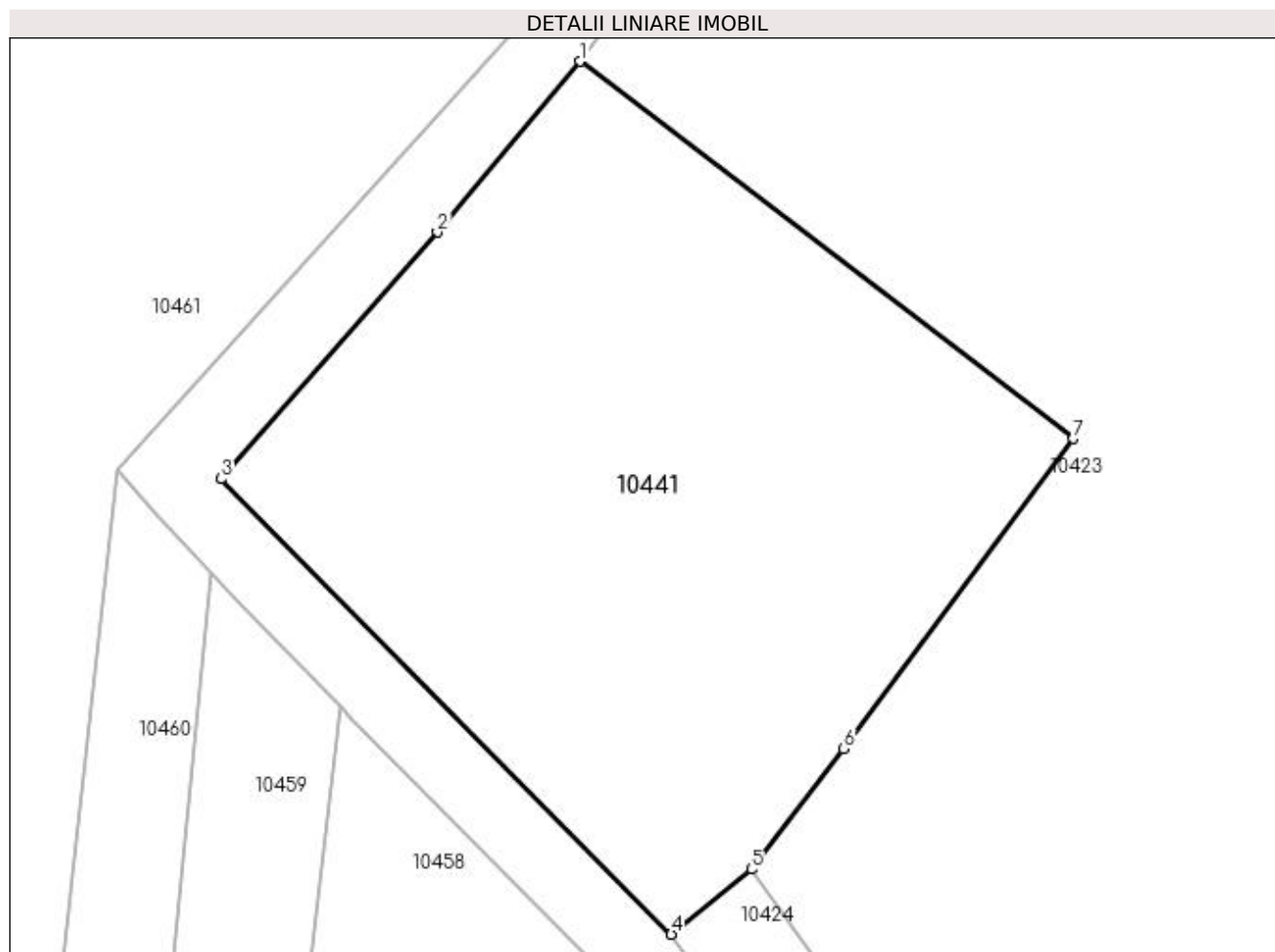
Inscrieri privind dezmembramintele dreptului de proprietate, drepturi reale de garanție și sarcini	Referințe
NU SUNT	

Anexa Nr. 1 La Partea I

Teren

Nr cadastral	Suprafața (mp)*	Observații / Referințe
	603	

* Suprafața este determinată în planul de proiecție Stereo 70.



Date referitoare la teren

Crt	Categorie folosință	Intravilan	Suprafața (mp)	Tarla	Parcelă	Nr. topo	Observații / Referințe
1	arabil	NU	603	8	343	-	

Lungime Segmente

1) Valorile lungimilor segmentelor sunt obținute din proiecție în plan.

Punct început	X / Y	Punct sfârșit	X / Y	Lungime segment (** (m)
1	584.525,588 391.706,286	2	584.519,912 391.699,488	8.856
2	584.519,912 391.699,488	3	584.511,293 391.689,673	13.062
3	584.511,293 391.689,673	4	584.529,231 391.671,539	25.507
4	584.529,231 391.671,539	5	584.532,419 391.674,13	4.108
5	584.532,419 391.674,13	6	584.536,097 391.678,926	6.044

Punct început	X / Y	Punct sfârşit	X / Y	Lungime segment (** (m)
6	584.536,097 391.678,926	7	584.545,238 391.691,271	15.361
7	584.545,238 391.691,271	1	584.525,588 391.706,286	24.73

** Lungimile segmentelor sunt determinate în planul de proiecţie Stereo 70 şi sunt rotunjite la 1 milimetru.

*** Distanţa dintre puncte este formată din segmente cumulate ce sunt mai mici decât valoarea 1 milimetru.

**DATE DESPRE IMOBILUL NR. 10442**

Oficiul de Cadastru și Publicitate Imobiliară PRAHOVA
Biroul de Cadastru și Publicitate Imobiliară Ploiești

A. Partea I. Descrierea imobilului

TEREN Necunoscut

Adresa: Loc. Pleasa, Jud. Prahova

Nr. Crt	Nr cadastral Nr. topografic	Suprafața* (mp)	Observații / Referințe
A1	22839	11.500	Sector cadastral:4 Teren neimprejmuit;

B. Partea II. Proprietari și acte

Inscrieri privitoare la dreptul de proprietate și alte drepturi reale	Referințe
57536 / 28/09/2012	
Act Notarial nr. 4866, din 27/09/2012 emis de NP IVAN CONSTANTIN;	
B2	A1
Intabulare, drept de PROPRIETATEcumparare ca bun comun, dobandit prin Conventie, cota actuala 1/1, cota initiala 1/1	
1) POSTOLACHE FLORINEL	
2) POSTOLACHE MIHAELA	

C. Partea III. SARCINI .

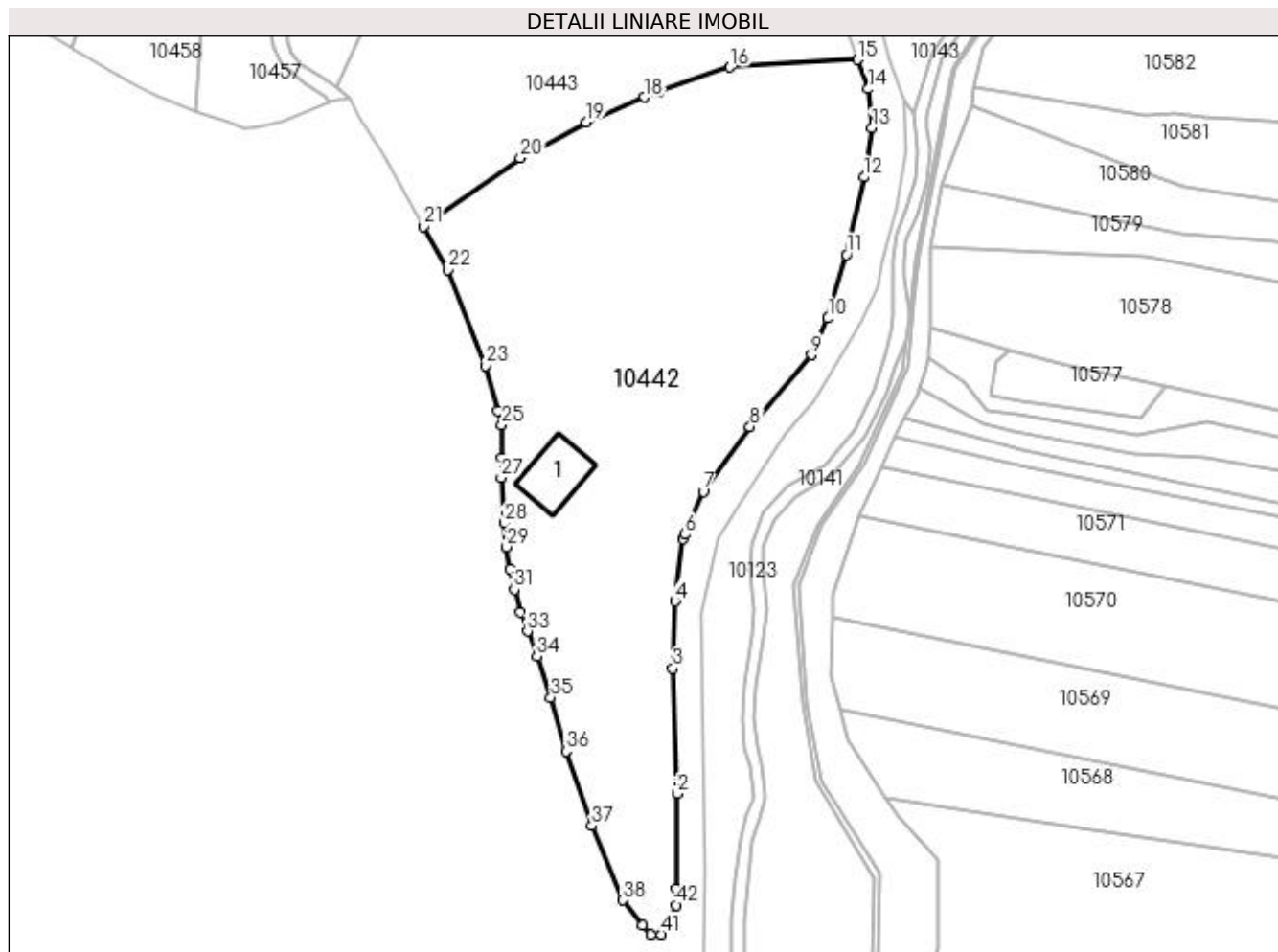
Inscrieri privind dezmembramintele dreptului de proprietate, drepturi reale de garanție și sarcini	Referințe
NU SUNT	

Anexa Nr. 1 La Partea I

Teren

Nr cadastral	Suprafața (mp)*	Observații / Referințe
22839	11.500	

* Suprafața este determinată în planul de proiecție Stereo 70.



Date referitoare la teren

Crt	Categorie folosință	Intravilan	Suprafața (mp)	Tarla	Parcelă	Nr. topo	Observații / Referințe
1	pasune	NU	3.000	8	303	-	
2	curți construcții	NU	1.000	8	304	-	
3	pasune	NU	5.226	8	302	-	
4	pasune	DA	2.274	8	302	-	

Date referitoare la construcții

Crt	Număr	Destinație construcție	Supraf. (mp)	Situație juridică	Observații / Referințe
A1.1	22839-C1	construcții de locuințe	Din acte: 0 Masurata: 202	Fara acte	Nr. niveluri:1; S. construita la sol:202 mp; S. construita desfasurata:202 mp;

Lungime Segmente

1) Valorile lungimilor segmentelor sunt obținute din proiecție în plan.

Punct început	X / Y	Punct sfârșit	X / Y	Lungime segment	Punct început	X / Y	Punct sfârșit	X / Y	Lungime segment	Punct început	X / Y	Punct sfârșit	X / Y	Lungime segment
1	584.636,292 391.273,541	2	584.636,449 391.297,2	23.66	2	584.636,449 391.297,2	3	584.635,495 391.328,178	30.99 3	3	584.635,495 391.328,178	4	584.636,086 391.344,838	16.67

Punct început	X / Y	Punct sfârșit	X / Y	Lungime segment	Punct început	X / Y	Punct sfârșit	X / Y	Lungime segment	Punct început	X / Y	Punct sfârșit	X / Y	Lungime segment
4	584.636,086 391.344,838	5	584.638,007 391.360,348	15.629	5	584.638,007 391.360,348	6	584.638,458 391.361,411	1.155	6	584.638,458 391.361,411	7	584.642,991 391.372,096	11.607
7	584.642,991 391.372,096	8	584.654,584 391.388,125	19.782	8	584.654,584 391.388,125	9	584.669,81 391.405,951	23.443	9	584.669,81 391.405,951	10	584.673,925 391.414,987	9.929
10	584.673,925 391.414,987	11	584.678,504 391.430,811	16.473	11	584.678,504 391.430,811	12	584.682,897 391.449,97	19.656	12	584.682,897 391.449,97	13	584.684,843 391.462,197	12.381
13	584.684,843 391.462,197	14	584.683,881 391.471,862	9.713	14	584.683,881 391.471,862	15	584.681,281 391.479,12	7.71	15	584.681,281 391.479,12	16	584.649,655 391.477,263	31.68
16	584.649,655 391.477,263	17	584.632,086 391.471,388	18.525	17	584.632,086 391.471,388	18	584.628,32 391.469,787	4.092	18	584.628,32 391.469,787	19	584.613,934 391.463,674	15.631
19	584.613,934 391.463,674	20	584.597,653 391.454,747	18.568	20	584.597,653 391.454,747	21	584.573,59 391.437,786	29.44	21	584.573,59 391.437,786	22	584.579,604 391.427,076	12.283
22	584.579,604 391.427,076	23	584.589,12 391.403,294	25.615	23	584.589,12 391.403,294	24	584.592,137 391.392,033	11.658	24	584.592,137 391.392,033	25	584.593,043 391.388,611	3.54
25	584.593,043 391.388,611	26	584.592,989 391.380,328	8.283	26	584.592,989 391.380,328	27	584.592,904 391.375,536	4.793	27	584.592,904 391.375,536	28	584.593,593 391.364,202	11.355
28	584.593,593 391.364,202	29	584.594,191 391.358,305	5.927	29	584.594,191 391.358,305	30	584.595,092 391.352,921	5.459	30	584.595,092 391.352,921	31	584.596,146 391.347,743	5.284
31	584.596,146 391.347,743	32	584.597,741 391.342,173	5.794	32	584.597,741 391.342,173	33	584.599,392 391.337,416	5.035	33	584.599,392 391.337,416	34	584.601,759 391.331,18	6.67
34	584.601,759 391.331,18	35	584.605,202 391.320,96	10.784	35	584.605,202 391.320,96	36	584.609,011 391.307,715	13.782	36	584.609,011 391.307,715	37	584.615,379 391.289,169	19.609
37	584.615,379 391.289,169	38	584.622,956 391.270,724	19.941	38	584.622,956 391.270,724	39	584.627,942 391.264,461	8.005	39	584.627,942 391.264,461	40	584.629,966 391.262,276	2.978
40	584.629,966 391.262,276	41	584.632,669 391.262,29	2.703	41	584.632,669 391.262,29	42	584.636,366 391.269,511	8.112	42	584.636,366 391.269,511	1	584.636,292 391.273,541	4.031

** Lungimile segmentelor sunt determinate în planul de proiecție Stereo 70 și sunt rotunjite la 1 milimetru.

*** Distanța dintre puncte este formată din segmente cumulate ce sunt mai mici decât valoarea 1 milimetru.

**DATE DESPRE IMOBILUL NR. 10443**

Oficiul de Cadastru și Publicitate Imobiliară PRAHOVA
Biroul de Cadastru și Publicitate Imobiliară Ploiești

A. Partea I. Descrierea imobilului

TEREN Extravilan

Adresa: Jud. Prahova

Nr. Crt	Nr cadastral Nr. topografic	Suprafața* (mp)	Observații / Referințe
A1		7.300	Sector cadastral:4 Teren neimprejmuit;

B. Partea II. Proprietari și acte

Inscrieri privitoare la dreptul de proprietate și alte drepturi reale	Referințe
/	
Act Administrativ nr. 10274, din 13/04/2023 emis de PRIMARIA COMUNEI BUCOV (ADEVERINTA;);	
B1	A1
Intabulare, drept de PROPRIETATE, dobandit prin Lege, cota actuala 1/1, cota initiala 1/1	
1) UAT BUCOV, CIF:2843531	
OBSERVATII: REZERVA LA DISPOZITIA COMISIEI LOCALE DE FOND FUNCJAR BUCOV	

C. Partea III. SARCINI .

Inscrieri privind dezmembramintele dreptului de proprietate, drepturi reale de garanție și sarcini	Referințe
NU SUNT	

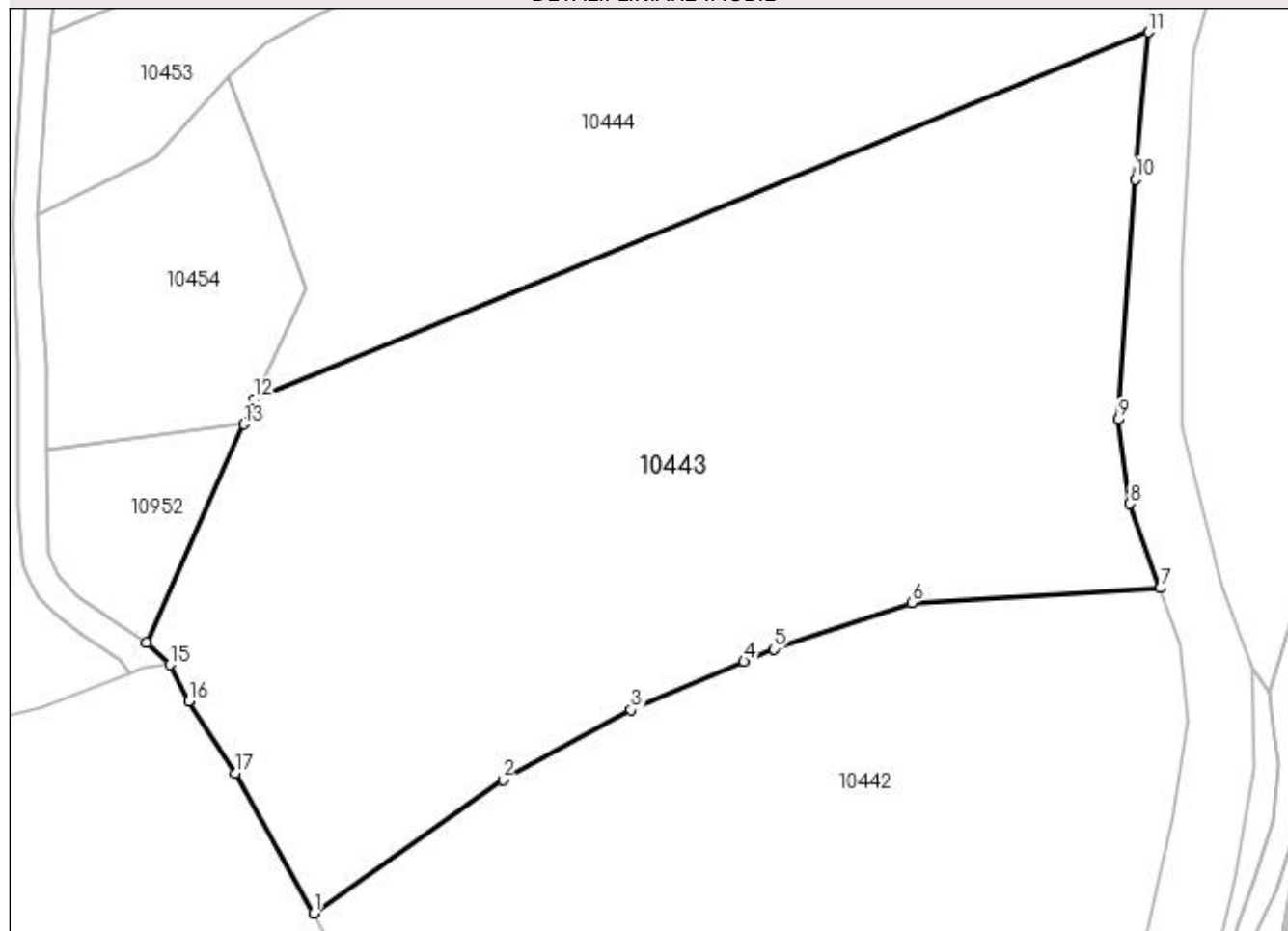
Anexa Nr. 1 La Partea I

Teren

Nr cadastral	Suprafața (mp)*	Observații / Referințe
	7.300	

* Suprafața este determinată în planul de proiecție Stereo 70.

DETALII LINIARE IMOBIL



Date referitoare la teren

Crt	Categorie folosință	Intravilan	Suprafața (mp)	Tarla	Parcelă	Nr. topo	Observații / Referințe
1	arabil	NU	7.300	8	317/7	-	

Lungime Segmente

1) Valorile lungimilor segmentelor sunt obținute din proiecție în plan.

Punct început	X / Y	Punct sfârșit	X / Y	Lungime segment (** (m)
1	584.573,59 391.437,786	2	584.597,653 391.454,747	29.44
2	584.597,653 391.454,747	3	584.613,934 391.463,674	18.568
3	584.613,934 391.463,674	4	584.628,32 391.469,787	15.631
4	584.628,32 391.469,787	5	584.632,086 391.471,388	4.092
5	584.632,086 391.471,388	6	584.649,655 391.477,263	18.525

Punct început	X / Y	Punct sfârşit	X / Y	Lungime segment (** (m)
6	584.649,655 391.477,263	7	584.681,281 391.479,12	31.68
7	584.681,281 391.479,12	8	584.677,437 391.489,848	11.396
8	584.677,437 391.489,848	9	584.675,985 391.500,571	10.821
9	584.675,985 391.500,571	10	584.678,087 391.531,148	30.649
10	584.678,087 391.531,148	11	584.679,767 391.549,84	18.767
11	584.679,767 391.549,84	12	584.566,057 391.503,196	122.905
12	584.566,057 391.503,196	13	584.564,633 391.499,992	3.506
13	584.564,633 391.499,992	14	584.552,262 391.472,166	30.452
14	584.552,262 391.472,166	15	584.555,251 391.469,372	4.092
15	584.555,251 391.469,372	16	584.557,654 391.464,716	5.24
16	584.557,654 391.464,716	17	584.563,648 391.455,578	10.928
17	584.563,648 391.455,578	1	584.573,59 391.437,786	20.381

** Lungimile segmentelor sunt determinate în planul de proiecție Stereo 70 și sunt rotunjite la 1 milimetru.

*** Distanța dintre puncte este formată din segmente cumulate ce sunt mai mici decât valoarea 1 milimetru.

**DATE DESPRE IMOBILUL NR. 10444**

Oficiul de Cadastru și Publicitate Imobiliară PRAHOVA
Biroul de Cadastru și Publicitate Imobiliară Ploiești

A. Partea I. Descrierea imobilului

TEREN Extravilan

Adresa: Jud. Prahova

Nr. Crt	Nr cadastral Nr. topografic	Suprafața* (mp)	Observații / Referințe
A1		4.650	Sector cadastral:4 Teren neimprejmuit;

B. Partea II. Proprietari și acte

Inscrieri privitoare la dreptul de proprietate și alte drepturi reale	Referințe
/	
Act Administrativ nr. 209810, din 24/05/2012 emis de CJSDPAT PRAHOVA (TITLU DE PROPRIETATE;);	
B1	A1
Intabulare, drept de PROPRIETATE, dobândit prin Reconstituire, cota actuala 1/1, cota initiala 1/1	
1) BALDOVIN CONSTANTIN	
2) BALDOVIN MIHAIL	
3) BALDOVIN ATENA	
4) DRAGUSIN IULIANA	
5) BALDOVIN STEFAN	

C. Partea III. SARCINI .

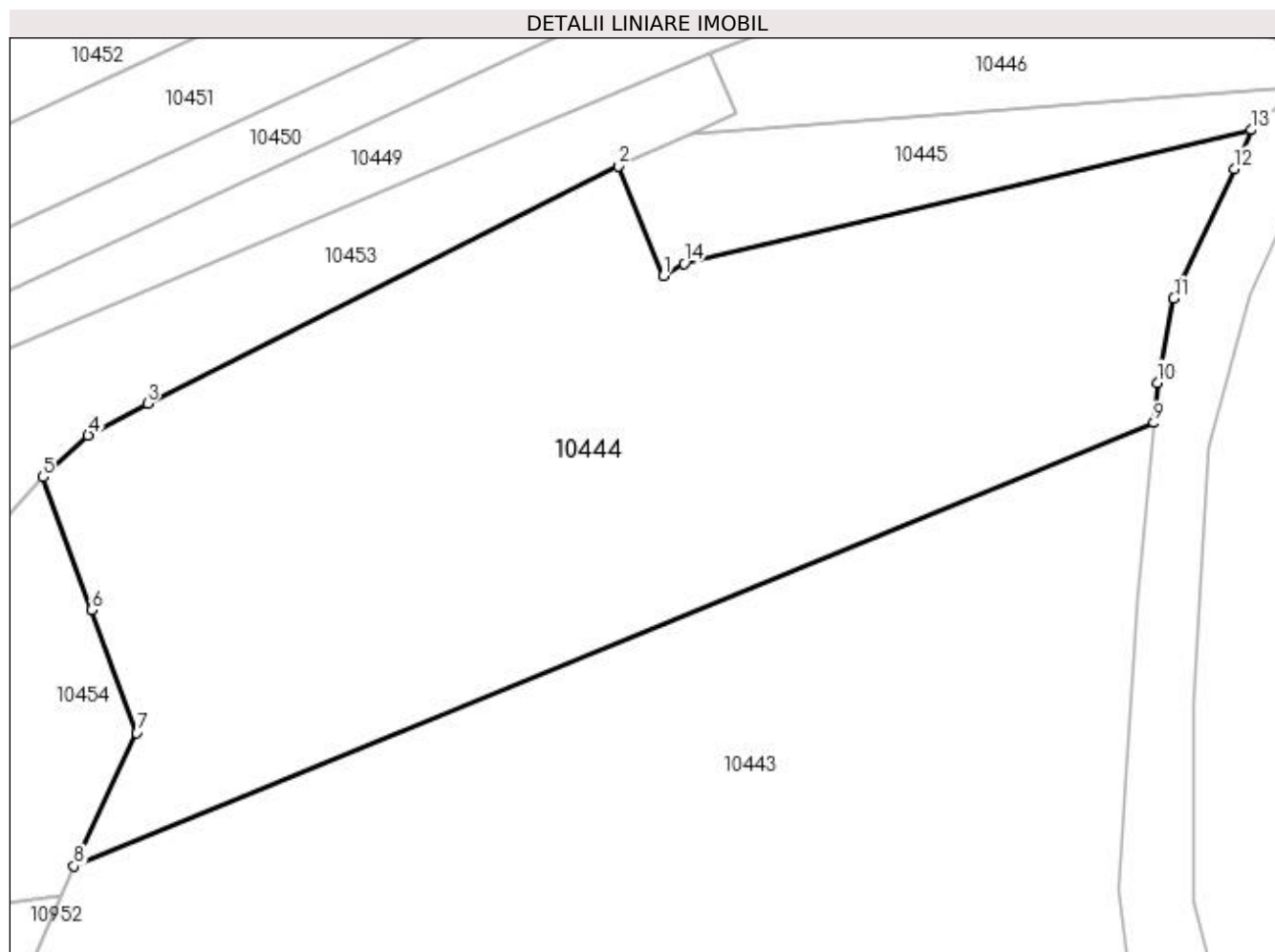
Inscrieri privind dezmembramintele dreptului de proprietate, drepturi reale de garanție și sarcini	Referințe
NU SUNT	

Anexa Nr. 1 La Partea I

Teren

Nr cadastral	Suprafața (mp)*	Observații / Referințe
	4.650	

* Suprafața este determinată în planul de proiecție Stereo 70.



Date referitoare la teren

Crt	Categorie folosință	Intra vilan	Suprafața (mp)	Tarla	Parcelă	Nr. topo	Observații / Referințe
1	vie	NU	1.000	8	317/8	-	
2	pasune	NU	3.650	8	317/8/1	-	

Lungime Segmente

1) Valorile lungimilor segmentelor sunt obținute din proiecție în plan.

Punct început	X / Y	Punct sfârșit	X / Y	Lungime segment (** (m)
1	584.628,118 391.565,324	2	584.623,352 391.576,865	12.486
2	584.623,352 391.576,865	3	584.573,785 391.551,903	55.498
3	584.573,785 391.551,903	4	584.567,553 391.548,521	7.091
4	584.567,553 391.548,521	5	584.562,795 391.544,115	6.485

Punct început	X / Y	Punct sfârșit	X / Y	Lungime segment (** (m)
5	584.562,795 391.544,115	6	584.567,915 391.530,132	14.891
6	584.567,915 391.530,132	7	584.572,647 391.517,209	13.762
7	584.572,647 391.517,209	8	584.566,057 391.503,196	15.485
8	584.566,057 391.503,196	9	584.679,767 391.549,84	122.905
9	584.679,767 391.549,84	10	584.680,146 391.554,056	4.233
10	584.680,146 391.554,056	11	584.681,879 391.562,957	9.068
11	584.681,879 391.562,957	12	584.688,259 391.576,599	15.06
12	584.688,259 391.576,599	13	584.690,003 391.580,679	4.437
13	584.690,003 391.580,679	14	584.630,3 391.566,6	61.341
14	584.630,3 391.566,6	1	584.628,118 391.565,324	2.528

** Lungimile segmentelor sunt determinate în planul de proiecție Stereo 70 și sunt rotunjite la 1 milimetru.

*** Distanța dintre puncte este formată din segmente cumulate ce sunt mai mici decât valoarea 1 milimetru.

**DATE DESPRE IMOBILUL NR. 10445**

Oficiul de Cadastru și Publicitate Imobiliară PRAHOVA
Biroul de Cadastru și Publicitate Imobiliară Ploiești

A. Partea I. Descrierea imobilului

TEREN Extravilan

Adresa: Jud. Prahova

Nr. Crt	Nr cadastral Nr. topografic	Suprafața* (mp)	Observații / Referințe
A1		600	Sector cadastral:4 Teren neimprejmuit;

B. Partea II. Proprietari și acte

Inscrieri privitoare la dreptul de proprietate și alte drepturi reale	Referințe
/	
Act Administrativ nr. 91289, din 12/11/2002 emis de CJSDPAT PRAHOVA (TITLU DE PROPRIETATE;);	
B1	A1
Intabulare, drept de PROPRIETATE, dobandit prin Reconstituire, cota actuala 1/1, cota initiala 1/1 1) BALDOVIN ANGHEL	

C. Partea III. SARCINI .

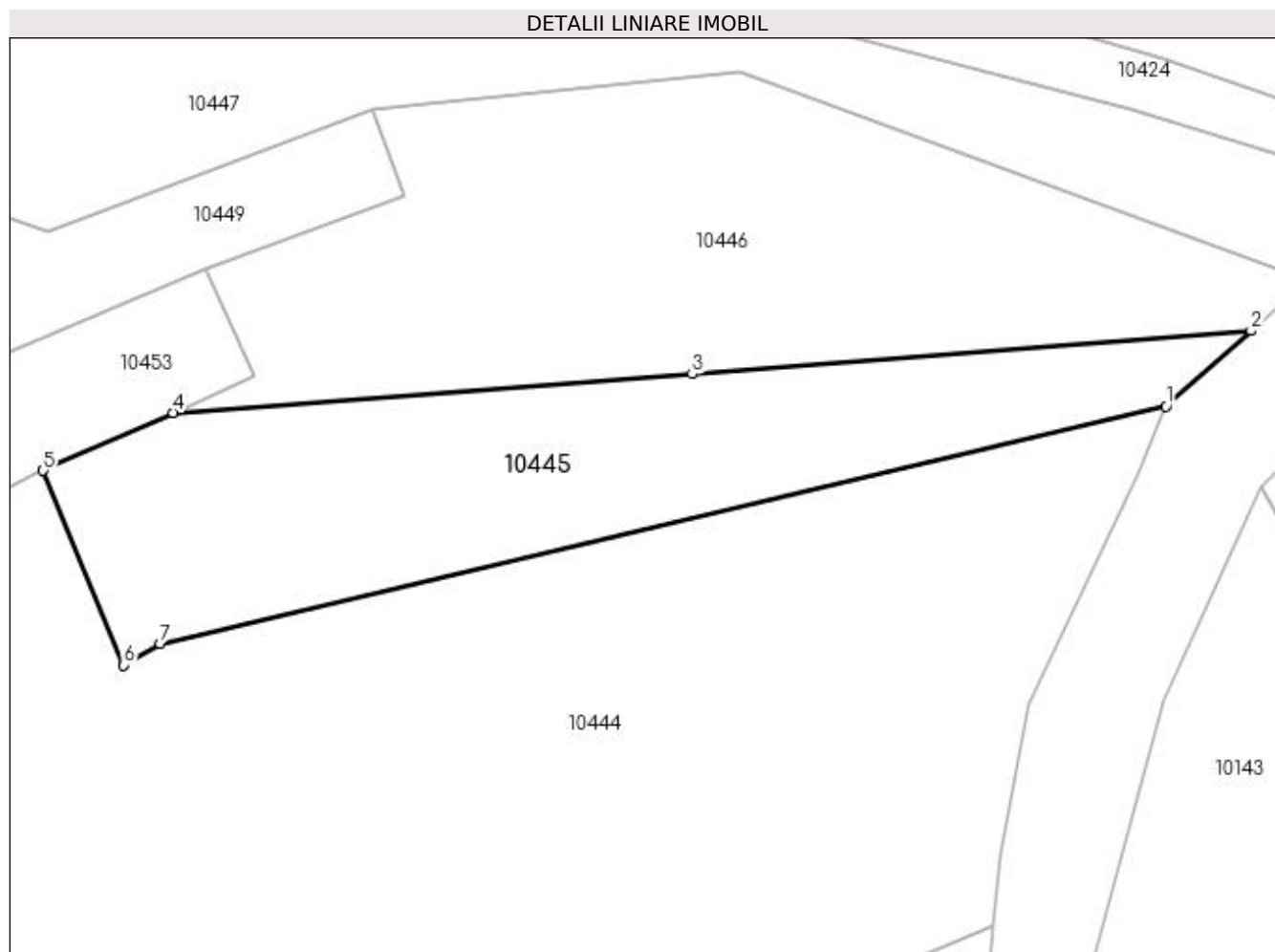
Inscrieri privind dezmembramintele dreptului de proprietate, drepturi reale de garanție și sarcini	Referințe
NU SUNT	

Anexa Nr. 1 La Partea I

Teren

Nr cadastral	Suprafața (mp)*	Observații / Referințe
	600	

* Suprafața este determinată în planul de proiecție Stereo 70.



Date referitoare la teren

Crt	Categorie folosință	Intra vilan	Suprafața (mp)	Tarla	Parcelă	Nr. topo	Observații / Referințe
1	pasune	NU	600	8	317/7/1	-	

Lungime Segmente

1) Valorile lungimilor segmentelor sunt obținute din proiecție în plan.

Punct început	X / Y	Punct sfârșit	X / Y	Lungime segment (** (m)
1	584.690,003 391.580,679	2	584.695,046 391.585,158	6.745
2	584.695,046 391.585,158	3	584.661,871 391.582,59	33.274
3	584.661,871 391.582,59	4	584.631,055 391.580,304	30.901
4	584.631,055 391.580,304	5	584.623,352 391.576,865	8.436
5	584.623,352 391.576,865	6	584.628,118 391.565,324	12.486

Punct început	X / Y	Punct sfârșit	X / Y	Lungime segment (** (m)
6	584.628,118 391.565,324	7	584.630,3 391.566,6	2.528
7	584.630,3 391.566,6	1	584.690,003 391.580,679	61.341

** Lungimile segmentelor sunt determinate în planul de proiecție Stereo 70 și sunt rotunjite la 1 milimetru.

*** Distanța dintre puncte este formată din segmente cumulate ce sunt mai mici decât valoarea 1 milimetru.

**DATE DESPRE IMOBILUL NR. 10446**

Oficiul de Cadastru și Publicitate Imobiliară PRAHOVA
Biroul de Cadastru și Publicitate Imobiliară Ploiești

A. Partea I. Descrierea imobilului

TEREN Extravilan

Adresa: Jud. Prahova

Nr. Crt	Nr cadastral Nr. topografic	Suprafața* (mp)	Observații / Referințe
A1		800	Sector cadastral:4 Teren neimprejmuit;

B. Partea II. Proprietari și acte

Inscrieri privitoare la dreptul de proprietate și alte drepturi reale	Referințe
/	
Act Administrativ nr. 42084, din 07/11/1996 emis de CJSDPAT PRAHOVA (TITLU DE PROPRIETATE;);	
B1	A1
Intabulare, drept de PROPRIETATE, dobândit prin Reconstituire, cota actuala 1/1, cota initiala 1/1 1) APOSTOL ION	

C. Partea III. SARCINI .

Inscrieri privind dezmembramintele dreptului de proprietate, drepturi reale de garanție și sarcini	Referințe
NU SUNT	

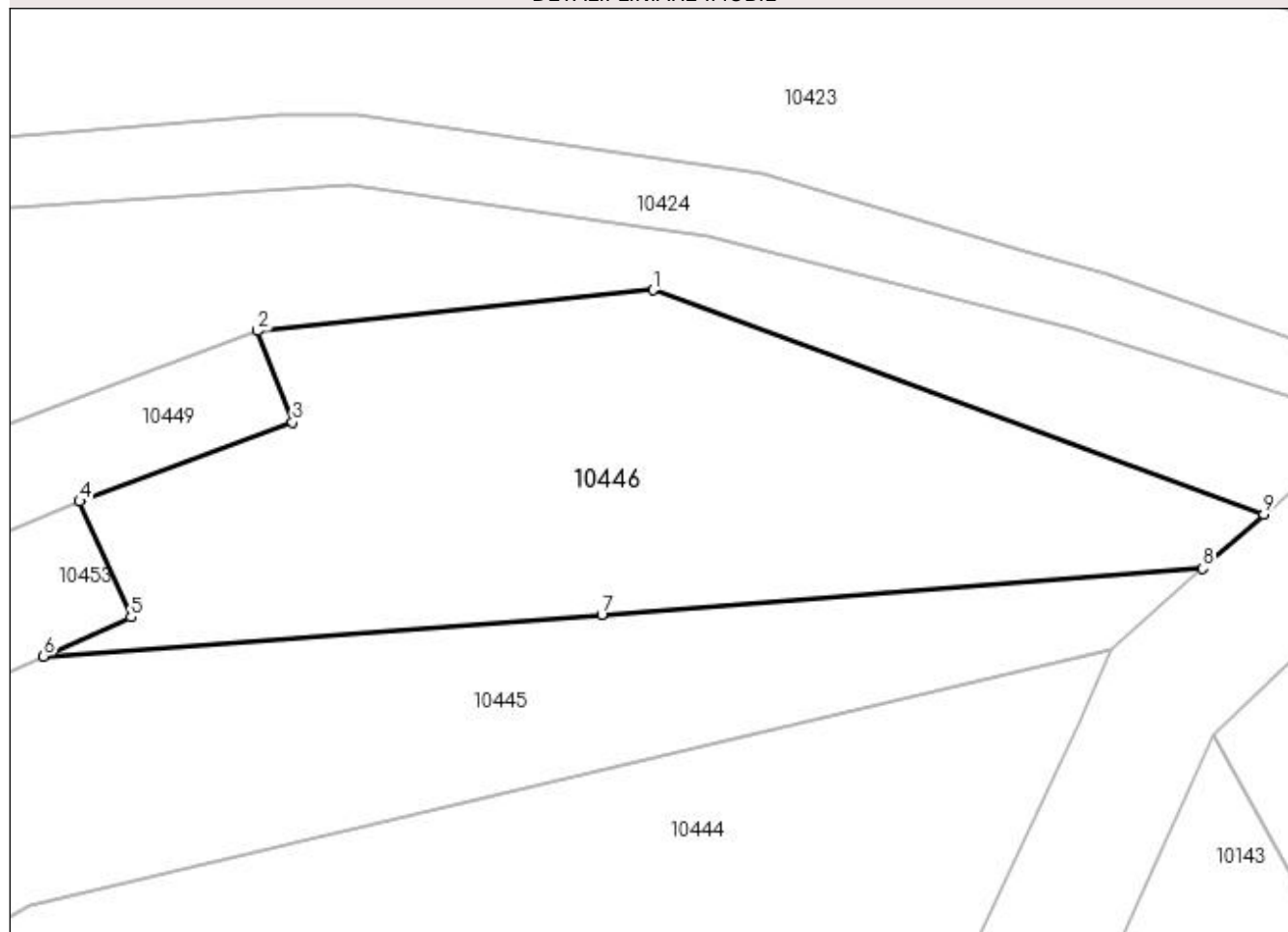
Anexa Nr. 1 La Partea I

Teren

Nr cadastral	Suprafața (mp)*	Observații / Referințe
	800	

* Suprafața este determinată în planul de proiecție Stereo 70.

DETALII LINIARE IMOBIL



Date referitoare la teren

Crt	Categorie folosință	Intra vilan	Suprafața (mp)	Tarla	Parcelă	Nr. topo	Observații / Referințe
1	vie	NU	800	8	317/5	-	

Lungime Segmente

1) Valorile lungimilor segmentelor sunt obținute din proiecție în plan.

Punct început	X / Y	Punct sfârșit	X / Y	Lungime segment (** (m)
1	584.664,689 391.600,494	2	584.642,857 391.598,246	21.947
2	584.642,857 391.598,246	3	584.644,799 391.593,204	5.403
3	584.644,799 391.593,204	4	584.633,042 391.588,844	12.539
4	584.633,042 391.588,844	5	584.635,876 391.582,455	6.989
5	584.635,876 391.582,455	6	584.631,055 391.580,304	5.279

Punct început	X / Y	Punct sfârșit	X / Y	Lungime segment (** (m)
6	584.631,055 391.580,304	7	584.661,871 391.582,59	30.901
7	584.661,871 391.582,59	8	584.695,046 391.585,158	33.274
8	584.695,046 391.585,158	9	584.698,413 391.588,148	4.503
9	584.698,413 391.588,148	1	584.664,689 391.600,494	35.913

** Lungimile segmentelor sunt determinate în planul de proiecție Stereo 70 și sunt rotunjite la 1 milimetru.

*** Distanța dintre puncte este formată din segmente cumulate ce sunt mai mici decât valoarea 1 milimetru.

**DATE DESPRE IMOBILUL NR. 10447**

Oficiul de Cadastru și Publicitate Imobiliară PRAHOVA
Biroul de Cadastru și Publicitate Imobiliară Ploiești

A. Partea I. Descrierea imobilului

TEREN Extravilan

Adresa: Jud. Prahova

Nr. Crt	Nr cadastral Nr. topografic	Suprafața* (mp)	Observații / Referințe
A1		800	Sector cadastral:4 Teren neimprejmuit;

B. Partea II. Proprietari și acte

Inscrieri privitoare la dreptul de proprietate și alte drepturi reale	Referințe
/	
Act Administrativ nr. 29838, din 25/11/1994 emis de CJSDPAT PRAHOVA (TITLU DE PROPRIETATE;);	
B1	A1
Intabulare, drept de PROPRIETATE, dobândit prin Reconstituire, cota actuala 1/1, cota initiala 1/1	
1) STANCU IOANA	
2) RUDEANU VASILE	
3) RUDEANU MARIN	

C. Partea III. SARCINI .

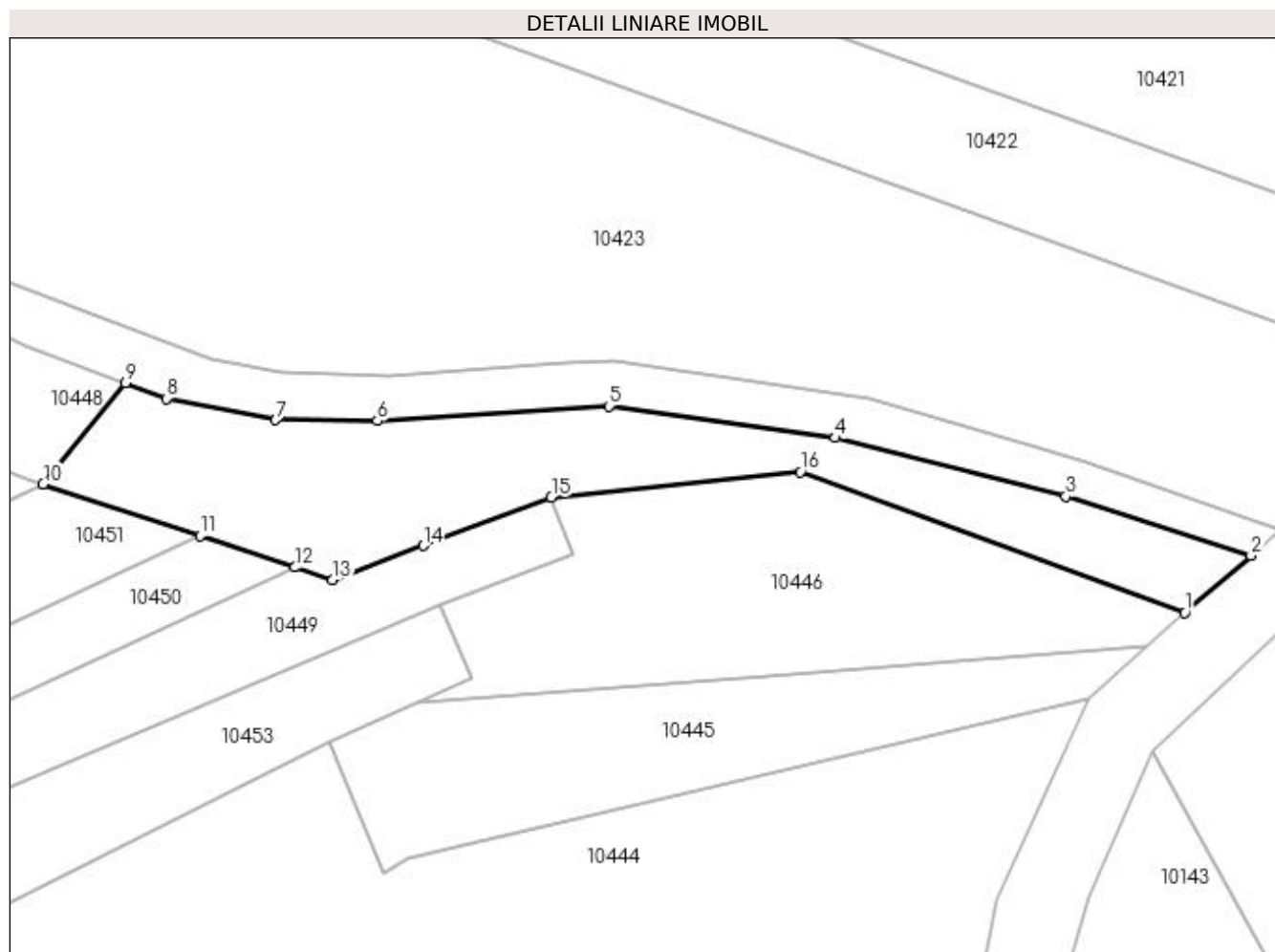
Inscrieri privind dezmembramintele dreptului de proprietate, drepturi reale de garanție și sarcini	Referințe
NU SUNT	

Anexa Nr. 1 La Partea I

Teren

Nr cadastral	Suprafața (mp)*	Observații / Referințe
	800	

* Suprafața este determinată în planul de proiecție Stereo 70.



Date referitoare la teren

Crt	Categorie folosință	Intra vilan	Suprafața (mp)	Tarla	Parcelă	Nr. topo	Observații / Referințe
1	arabil	NU	800	8	319	-	

Lungime Segmente

1) Valorile lungimilor segmentelor sunt obținute din proiecție în plan.

Punct început	X / Y	Punct sfârșit	X / Y	Lungime segment (** (m)
1	584.698,413 391.588,148	2	584.704,231 391.593,177	7.69
2	584.704,231 391.593,177	3	584.688,002 391.598,33	17.027
3	584.688,002 391.598,33	4	584.667,747 391.603,48	20.899
4	584.667,747 391.603,48	5	584.647,911 391.606,254	20.029
5	584.647,911 391.606,254	6	584.627,594 391.604,965	20.358

Punct început	X / Y	Punct sfârşit	X / Y	Lungime segment (** (m)
6	584.627,594 391.604,965	7	584.618,679 391.605,052	8.915
7	584.618,679 391.605,052	8	584.609,097 391.606,919	9.762
8	584.609,097 391.606,919	9	584.605,514 391.608,282	3.833
9	584.605,514 391.608,282	10	584.598,277 391.599,448	11.42
10	584.598,277 391.599,448	11	584.612,037 391.594,891	14.495
11	584.612,037 391.594,891	12	584.620,377 391.592,129	8.785
12	584.620,377 391.592,129	13	584.623,662 391.591,042	3.46
13	584.623,662 391.591,042	14	584.631,6 391.594,021	8.479
14	584.631,6 391.594,021	15	584.642,857 391.598,246	12.024
15	584.642,857 391.598,246	16	584.664,689 391.600,494	21.947
16	584.664,689 391.600,494	1	584.698,413 391.588,148	35.913

** Lungimile segmentelor sunt determinate în planul de proiecție Stereo 70 și sunt rotunjite la 1 milimetru.

*** Distanța dintre puncte este formată din segmente cumulate ce sunt mai mici decât valoarea 1 milimetru.

**DATE DESPRE IMOBILUL NR. 10448**

Oficiul de Cadastru și Publicitate Imobiliară PRAHOVA
Biroul de Cadastru și Publicitate Imobiliară Ploiești

A. Partea I. Descrierea imobilului

TEREN Extravilan

Adresa: Jud. Prahova

Nr. Crt	Nr cadastral Nr. topografic	Suprafața* (mp)	Observații / Referințe
A1		748	Sector cadastral:4 Teren neimprejmuit;

B. Partea II. Proprietari și acte

Inscrieri privitoare la dreptul de proprietate și alte drepturi reale	Referințe
/	
Act Administrativ nr. 9278, din 31/03/2023 emis de PRIMARIA COMUNEI BUCOV;	
B1	A1
Intabulare, drept de PROPRIETATE, dobândit prin Lege, cota actuala 1/1, cota initiala 1/1	
1) UAT BUCOV, CIF:2843531	
OBSERVATII: REZERVA LA DISPOZITIA COMISIEI LOCALE DE FOND FUNCIAR	

C. Partea III. SARCINI .

Inscrieri privind dezmembramintele dreptului de proprietate, drepturi reale de garanție și sarcini	Referințe
NU SUNT	

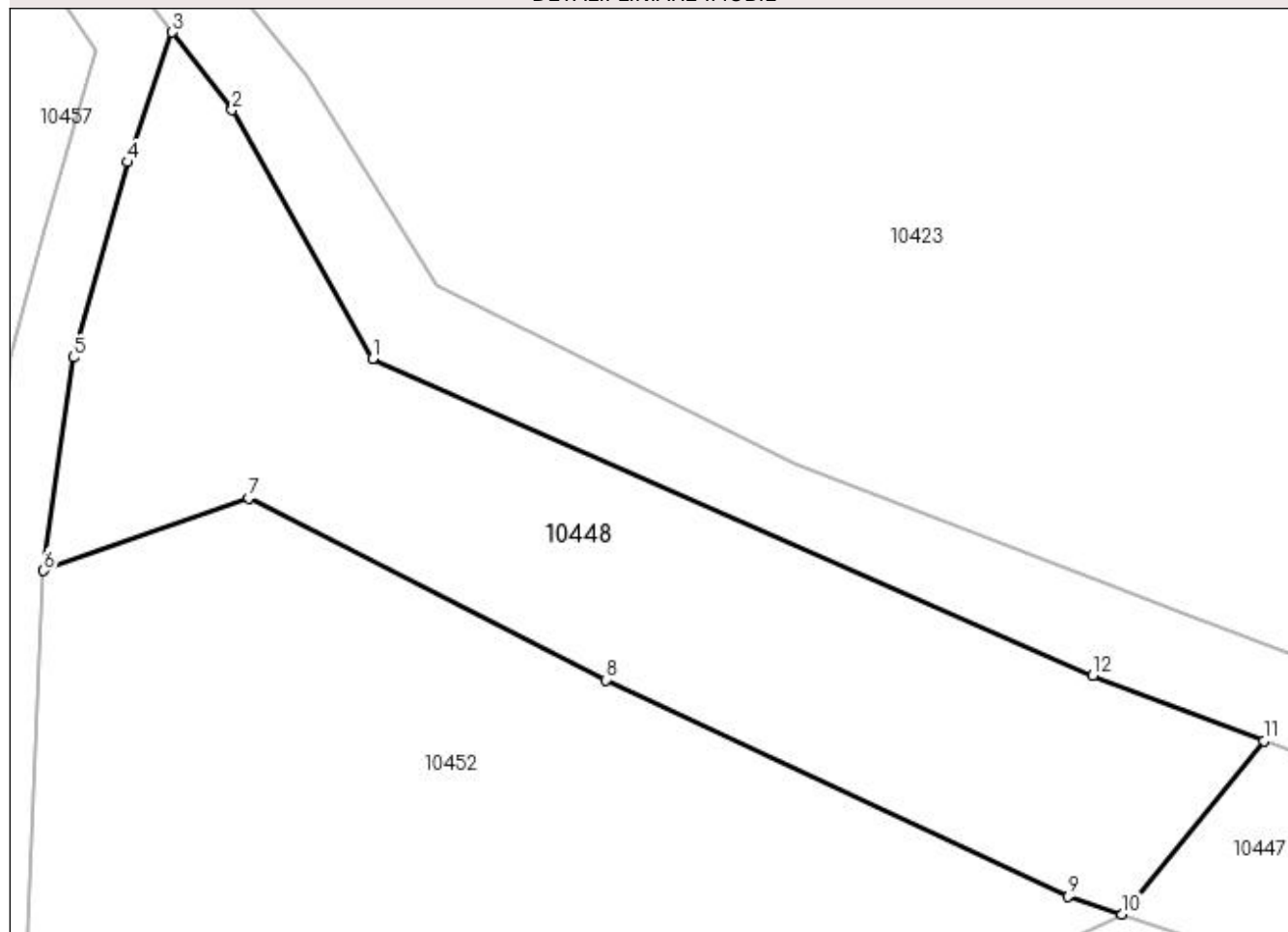
Anexa Nr. 1 La Partea I

Teren

Nr cadastral	Suprafața (mp)*	Observații / Referințe
	748	

* Suprafața este determinată în planul de proiecție Stereo 70.

DETALII LINIARE IMOBIL



Date referitoare la teren

Crt	Categorie folosință	Intra vilan	Suprafața (mp)	Tarla	Parcelă	Nr. topo	Observații / Referințe
1	arabil	NU	748	8	318	-	

Lungime Segmente

1) Valorile lungimilor segmentelor sunt obținute din proiecție în plan.

Punct început	X / Y	Punct sfârșit	X / Y	Lungime segment (** (m)
1	584.560,032 391.627,782	2	584.552,849 391.640,456	14.568
2	584.552,849 391.640,456	3	584.549,799 391.644,422	5.003
3	584.549,799 391.644,422	4	584.547,527 391.637,796	7.005
4	584.547,527 391.637,796	5	584.544,75 391.627,844	10.332
5	584.544,75 391.627,844	6	584.543,236 391.616,967	10.982

Punct început	X / Y	Punct sfârşit	X / Y	Lungime segment (** (m)
6	584.543,236 391.616,967	7	584.553,713 391.620,677	11.114
7	584.553,713 391.620,677	8	584.571,922 391.611,391	20.44
8	584.571,922 391.611,391	9	584.595,517 391.600,362	26.045
9	584.595,517 391.600,362	10	584.598,277 391.599,448	2.907
10	584.598,277 391.599,448	11	584.605,514 391.608,282	11.42
11	584.605,514 391.608,282	12	584.596,775 391.611,605	9.349
12	584.596,775 391.611,605	1	584.560,032 391.627,782	40.147

** Lungimile segmentelor sunt determinate în planul de proiecție Stereo 70 și sunt rotunjite la 1 milimetru.

*** Distanța dintre puncte este formată din segmente cumulate ce sunt mai mici decât valoarea 1 milimetru.

**DATE DESPRE IMOBILUL NR. 10449**

Oficiul de Cadastru și Publicitate Imobiliară PRAHOVA
Biroul de Cadastru și Publicitate Imobiliară Ploiești

A. Partea I. Descrierea imobilului

TEREN Extravilan

Adresa: Jud. Prahova

Nr. Crt	Nr cadastral Nr. topografic	Suprafața* (mp)	Observații / Referințe
A1		700	Sector cadastral:4 Teren neimprejmuit;

B. Partea II. Proprietari și acte

Inscrieri privitoare la dreptul de proprietate și alte drepturi reale	Referințe
/	
Act Administrativ nr. 83887, din 30/11/2002 emis de CJSDPAT PRAHOVA (TITLU DE PROPRIETATE;);	
B1	A1
Intabulare, drept de PROPRIETATE, dobandit prin Reconstituire, cota actuala 1/1, cota initiala 1/1 1) PAVEL CRISTEA	

C. Partea III. SARCINI .

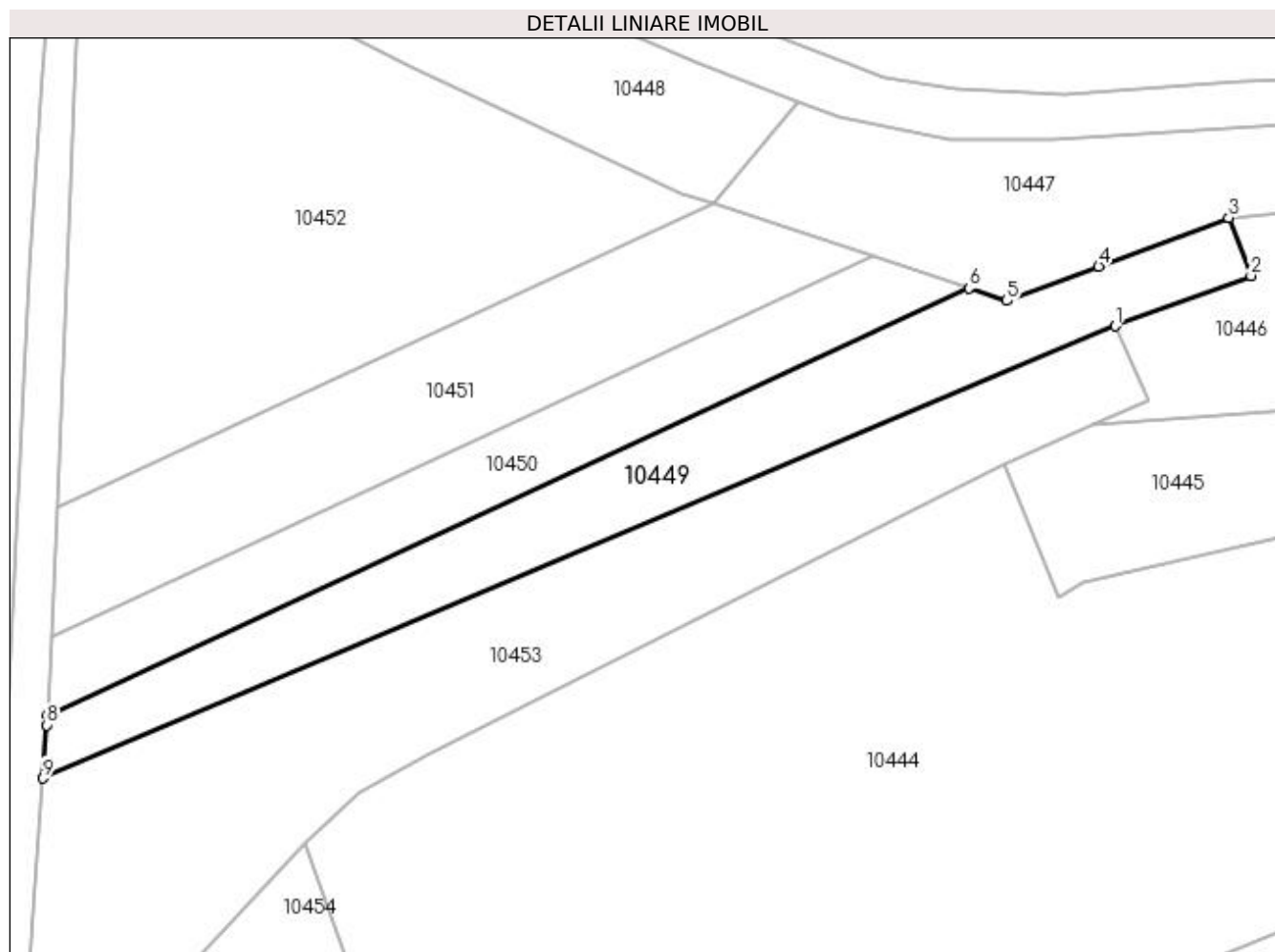
Inscrieri privind dezmembramintele dreptului de proprietate, drepturi reale de garanție și sarcini	Referințe
NU SUNT	

Anexa Nr. 1 La Partea I

Teren

Nr cadastral	Suprafața (mp)*	Observații / Referințe
	700	

* Suprafața este determinată în planul de proiecție Stereo 70.



Date referitoare la teren

Crt	Categorie folosință	Intravilan	Suprafața (mp)	Tarla	Parcelă	Nr. topo	Observații / Referințe
1	pașune	NU	700	8	317/4	-	

Lungime Segmente

1) Valorile lungimilor segmentelor sunt obținute din proiecție în plan.

Punct început	X / Y	Punct sfârșit	X / Y	Lungime segment (** (m)
1	584.633,042 391.588,844	2	584.644,799 391.593,204	12.539
2	584.644,799 391.593,204	3	584.642,857 391.598,246	5.403
3	584.642,857 391.598,246	4	584.631,6 391.594,021	12.024
4	584.631,6 391.594,021	5	584.623,662 391.591,042	8.479
5	584.623,662 391.591,042	6	584.620,377 391.592,129	3.46

Punct început	X / Y	Punct sfârșit	X / Y	Lungime segment (** (m)
6	584.620,377 391.592,129	7	584.540,539 391.555,187	87.971
7	584.540,539 391.555,187	8	584.540,5 391.554,293	0.895
8	584.540,5 391.554,293	9	584.540,161 391.549,69	4.615
9	584.540,161 391.549,69	1	584.633,042 391.588,844	100.796

** Lungimile segmentelor sunt determinate în planul de proiecție Stereo 70 și sunt rotunjite la 1 milimetru.

*** Distanța dintre puncte este formată din segmente cumulate ce sunt mai mici decât valoarea 1 milimetru.

**DATE DESPRE IMOBILUL NR. 10450**

Oficiul de Cadastru și Publicitate Imobiliară PRAHOVA
Biroul de Cadastru și Publicitate Imobiliară Ploiești

A. Partea I. Descrierea imobilului

TEREN Extravilan

Adresa: Jud. Prahova

Nr. Crt	Nr cadastral Nr. topografic	Suprafața* (mp)	Observații / Referințe
A1		500	Sector cadastral:4 Teren neimprejmuit;

B. Partea II. Proprietari și acte

Inscrieri privitoare la dreptul de proprietate și alte drepturi reale	Referințe
/	
Act Administrativ nr. 83885, din 30/11/2002 emis de CJSDPAT PRAHOVA (TITLU DE PROPRIETATE;);	
B1	A1
Intabulare, drept de PROPRIETATE, dobândit prin Reconstituire, cota actuala 1/1, cota initiala 1/1	
1) CONSTANTIN ANA	
2) MARDARE LUCRETIA	
3) IONITA IOANA	
4) DAN EUGENIA	

C. Partea III. SARCINI .

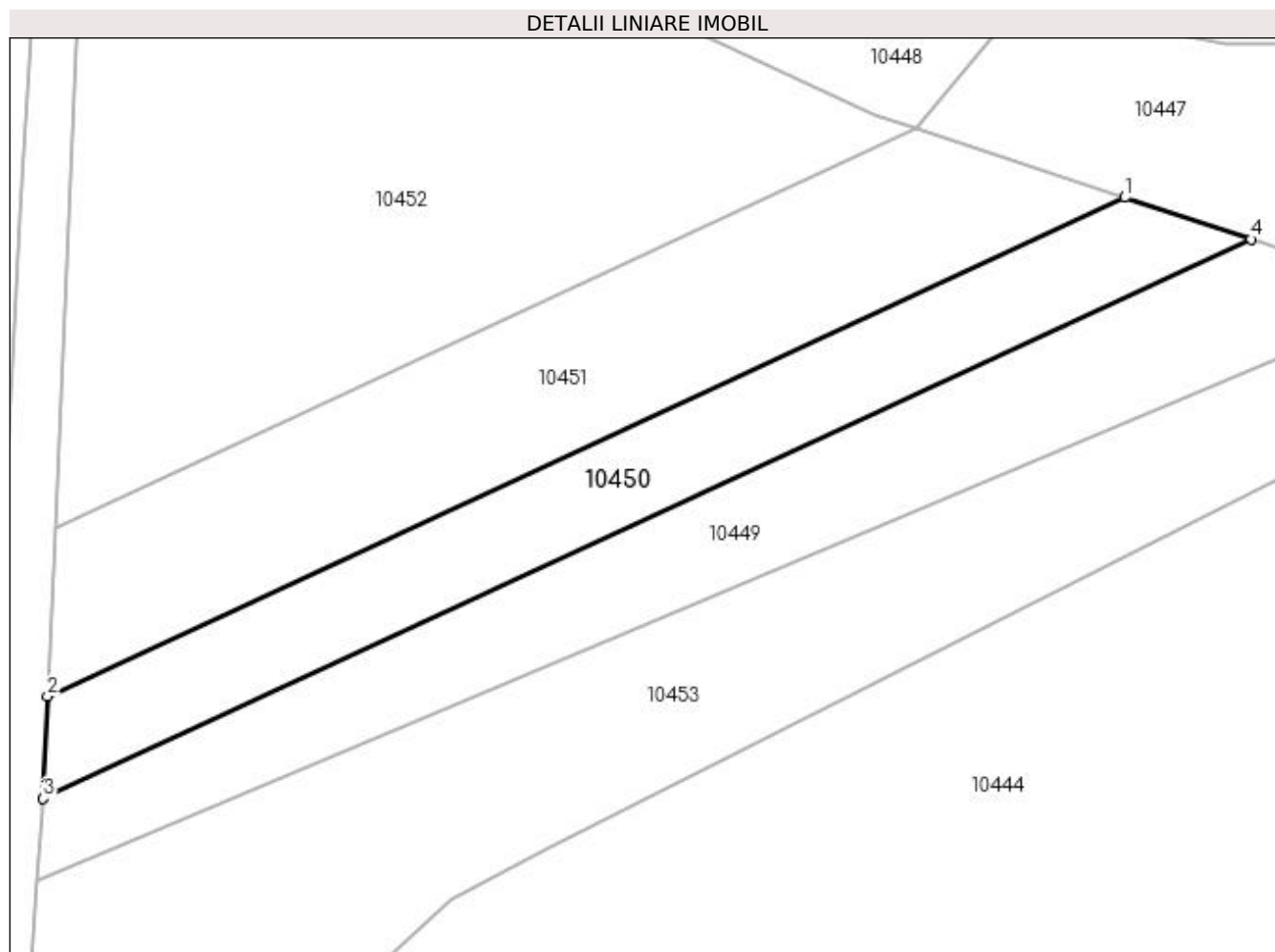
Inscrieri privind dezmembramintele dreptului de proprietate, drepturi reale de garanție și sarcini	Referințe
NU SUNT	

Anexa Nr. 1 La Partea I

Teren

Nr cadastral	Suprafața (mp)*	Observații / Referințe
	500	

* Suprafața este determinată în planul de proiecție Stereo 70.



Date referitoare la teren

Crt	Categorie folosință	Intravilan	Suprafața (mp)	Tarla	Parcelă	Nr. topo	Observații / Referințe
1	vie	NU	500	8	317/3	-	

Lungime Segmente

1) Valorile lungimilor segmentelor sunt obținute din proiecție în plan.

Punct început	X / Y	Punct sfârșit	X / Y	Lungime segment (** (m)
1	584.612,037 391.594,891	2	584.540,834 391.561,945	78.456
2	584.540,834 391.561,945	3	584.540,539 391.555,187	6.764
3	584.540,539 391.555,187	4	584.620,377 391.592,129	87.971
4	584.620,377 391.592,129	1	584.612,037 391.594,891	8.785

**** Lungimile segmentelor sunt determinate în planul de proiecție Stereo 70 și sunt rotunjite la 1 milimetru.**

***** Distanța dintre puncte este formată din segmente cumulate ce sunt mai mici decât valoarea 1 milimetru.**

**DATE DESPRE IMOBILUL NR. 10451**

Oficiul de Cadastru și Publicitate Imobiliară PRAHOVA
Biroul de Cadastru și Publicitate Imobiliară Ploiești

A. Partea I. Descrierea imobilului

TEREN Extravilan

Adresa: Jud. Prahova

Nr. Crt	Nr cadastral Nr. topografic	Suprafața* (mp)	Observații / Referințe
A1		700	Sector cadastral:4 Teren neimprejmuit;

B. Partea II. Proprietari și acte

Inscrieri privitoare la dreptul de proprietate și alte drepturi reale	Referințe
/	
Act Administrativ nr. 42026, din 30/06/1995 emis de CJSDPAT PRAHOVA (TITLU DE PROPRIETATE;);	
B1	A1
Intabulare, drept de PROPRIETATE, dobandit prin Reconstituire, cota actuala 1/1, cota initiala 1/1 1) GHEORGHE VICTOR	

C. Partea III. SARCINI .

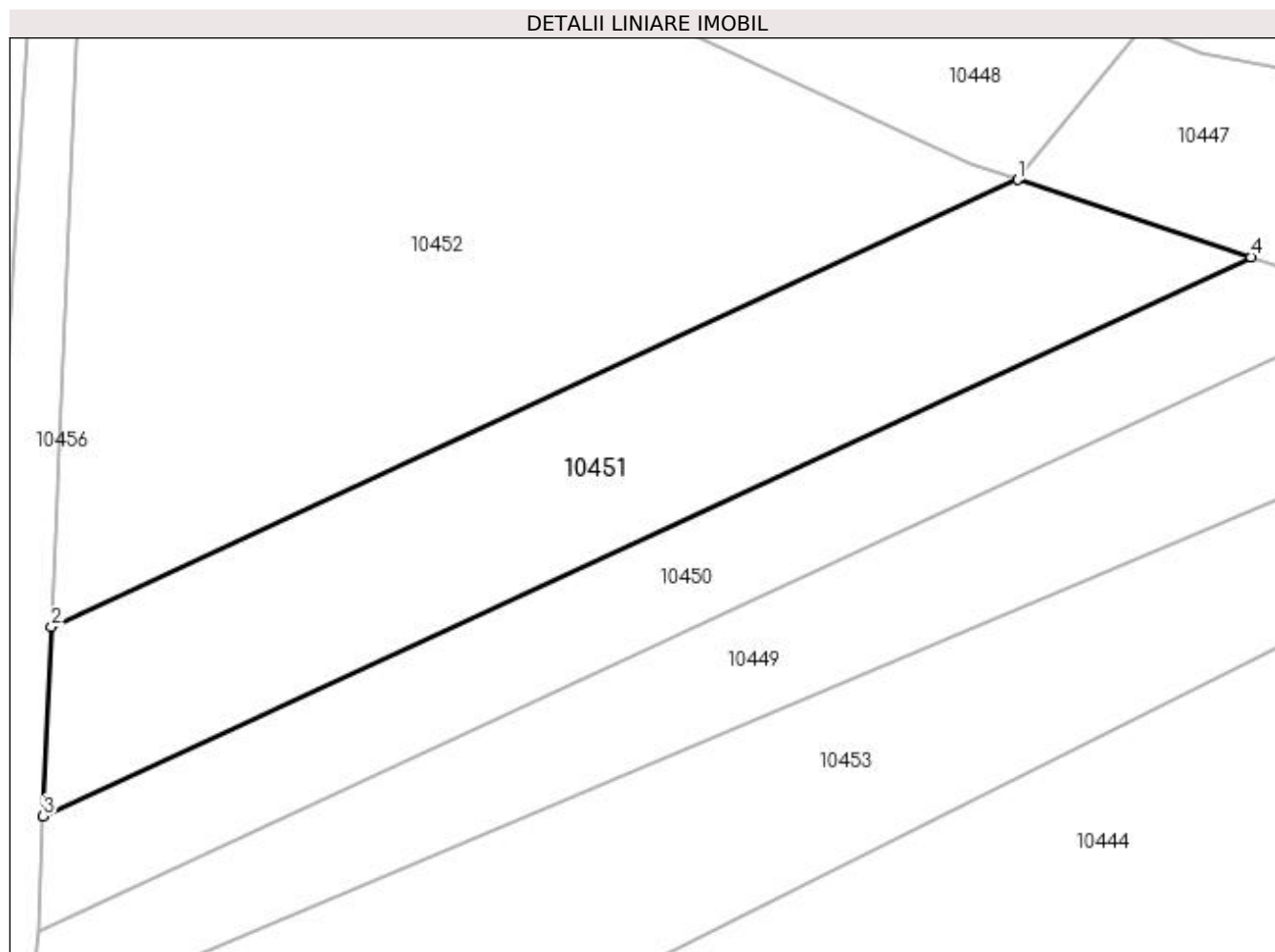
Inscrieri privind dezmembramintele dreptului de proprietate, drepturi reale de garanție și sarcini	Referințe
NU SUNT	

Anexa Nr. 1 La Partea I

Teren

Nr cadastral	Suprafața (mp)*	Observații / Referințe
	700	

* Suprafața este determinată în planul de proiecție Stereo 70.



Date referitoare la teren

Crt	Categorie folosință	Intra vilan	Suprafața (mp)	Tarla	Parcelă	Nr. topo	Observații / Referințe
1	vie	NU	700	8	317/2	-	

Lungime Segmente

1) Valorile lungimilor segmentelor sunt obținute din proiecție în plan.

Punct început	X / Y	Punct sfârșit	X / Y	Lungime segment (** (m)
1	584.598,277 391.599,448	2	584.541,321 391.573,094	62.758
2	584.541,321 391.573,094	3	584.540,834 391.561,945	11.16
3	584.540,834 391.561,945	4	584.612,037 391.594,891	78.456
4	584.612,037 391.594,891	1	584.598,277 391.599,448	14.495

**** Lungimile segmentelor sunt determinate în planul de proiecție Stereo 70 și sunt rotunjite la 1 milimetru.**

***** Distanța dintre puncte este formată din segmente cumulate ce sunt mai mici decât valoarea 1 milimetru.**

**DATE DESPRE IMOBILUL NR. 10452**

Oficiul de Cadastru și Publicitate Imobiliară PRAHOVA
Biroul de Cadastru și Publicitate Imobiliară Ploiești

A. Partea I. Descrierea imobilului

TEREN Extravilan

Adresa: Jud. Prahova

Nr. Crt	Nr cadastral Nr. topografic	Suprafața* (mp)	Observații / Referințe
A1		1.400	Sector cadastral:4 Teren neimprejmuit;

B. Partea II. Proprietari și acte

Inscrieri privitoare la dreptul de proprietate și alte drepturi reale	Referințe
/	
Act Administrativ nr. 112635, din 24/03/2003 emis de CJSDPAT PRAHOVA (TITLU DE PROPRIETATE;);	
B1	A1
Intabulare, drept de PROPRIETATE, dobandit prin Reconstituire, cota actuala 1/1, cota initiala 1/1 1) MIREA IOANA	

C. Partea III. SARCINI .

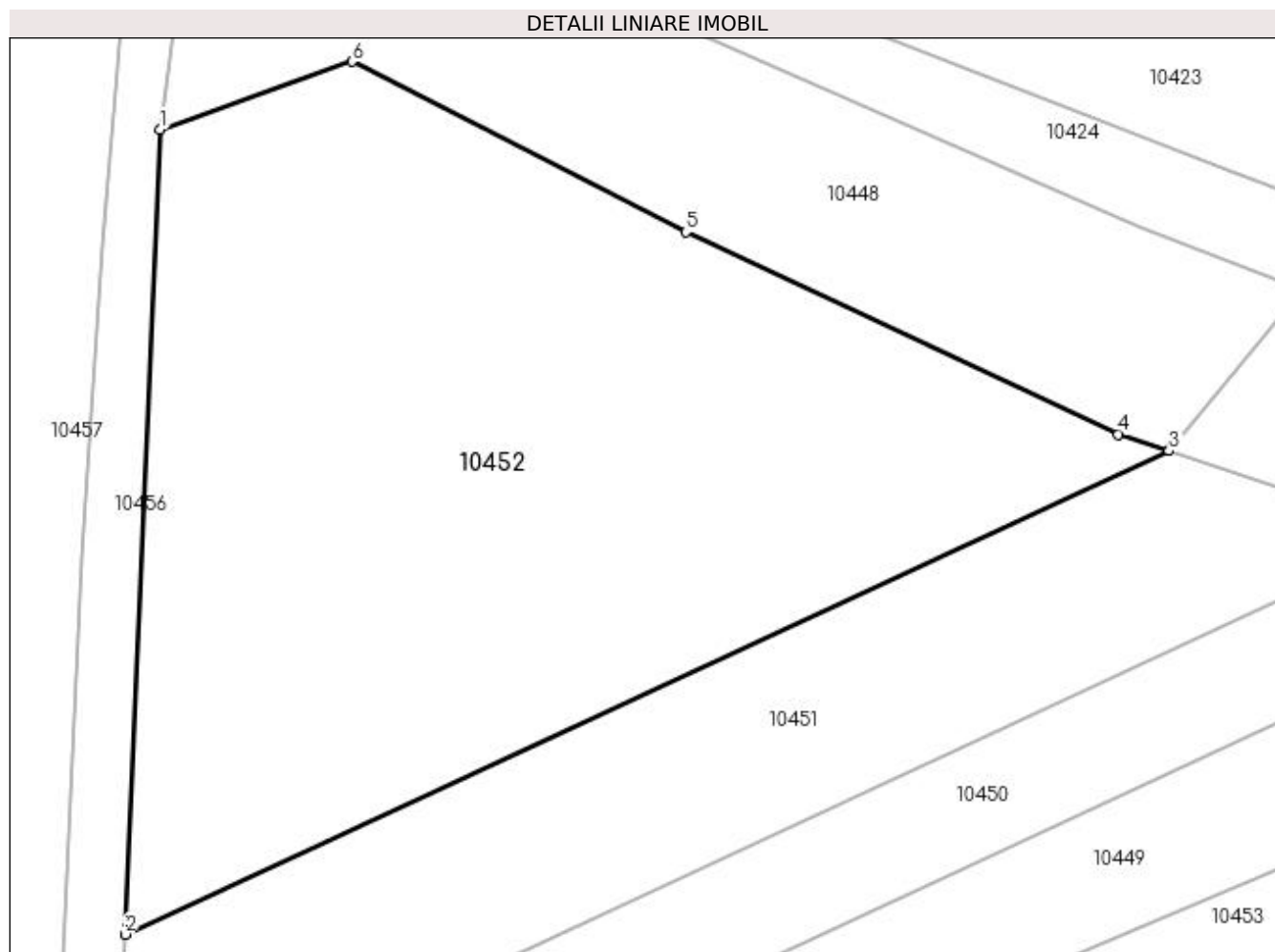
Inscrieri privind dezmembramintele dreptului de proprietate, drepturi reale de garanție și sarcini	Referințe
NU SUNT	

Anexa Nr. 1 La Partea I

Teren

Nr cadastral	Suprafața (mp)*	Observații / Referințe
	1.400	

* Suprafața este determinată în planul de proiecție Stereo 70.



Date referitoare la teren

Crt	Categorie folosință	Intravilan	Suprafața (mp)	Tarla	Parcelă	Nr. topo	Observații / Referințe
1	pasune	NU	1.400	8	317/1	-	

Lungime Segmente

1) Valorile lungimilor segmentelor sunt obținute din proiecție în plan.

Punct început	X / Y	Punct sfârșit	X / Y	Lungime segment (** (m)
1	584.543,236 391.616,967	2	584.541,321 391.573,094	43.915
2	584.541,321 391.573,094	3	584.598,277 391.599,448	62.758
3	584.598,277 391.599,448	4	584.595,517 391.600,362	2.907
4	584.595,517 391.600,362	5	584.571,922 391.611,391	26.045
5	584.571,922 391.611,391	6	584.553,713 391.620,677	20.44

Punct început	X / Y	Punct sfârșit	X / Y	Lungime segment (** (m)
6	584.553,713 391.620,677	1	584.543,236 391.616,967	11.114

** Lungimile segmentelor sunt determinate în planul de proiecție Stereo 70 și sunt rotunjite la 1 milimetru.

*** Distanța dintre puncte este formată din segmente cumulate ce sunt mai mici decât valoarea 1 milimetru.

**DATE DESPRE IMOBILUL NR. 10453**

Oficiul de Cadastru și Publicitate Imobiliară PRAHOVA
Biroul de Cadastru și Publicitate Imobiliară Ploiești

A. Partea I. Descrierea imobilului

TEREN Extravilan

Adresa: Jud. Prahova

Nr. Crt	Nr cadastral Nr. topografic	Suprafața* (mp)	Observații / Referințe
A1	24246	1.200	Sector cadastral:4 Teren neimprejmuit;

B. Partea II. Proprietari și acte

Inscrieri privitoare la dreptul de proprietate și alte drepturi reale	Referințe
82116 / 10/08/2015	
Act Notarial nr. 3277, din 07/08/2015 emis de NP TUDOSE MARIA;	
B2	A1
Intabulare, drept de PROPRIETATEcumparare ca bun propriu, dobandit prin Conventie, cota actuala 1/1, cota initiala 1/1	
1) ION EUGENIA MARIANA	

C. Partea III. SARCINI .

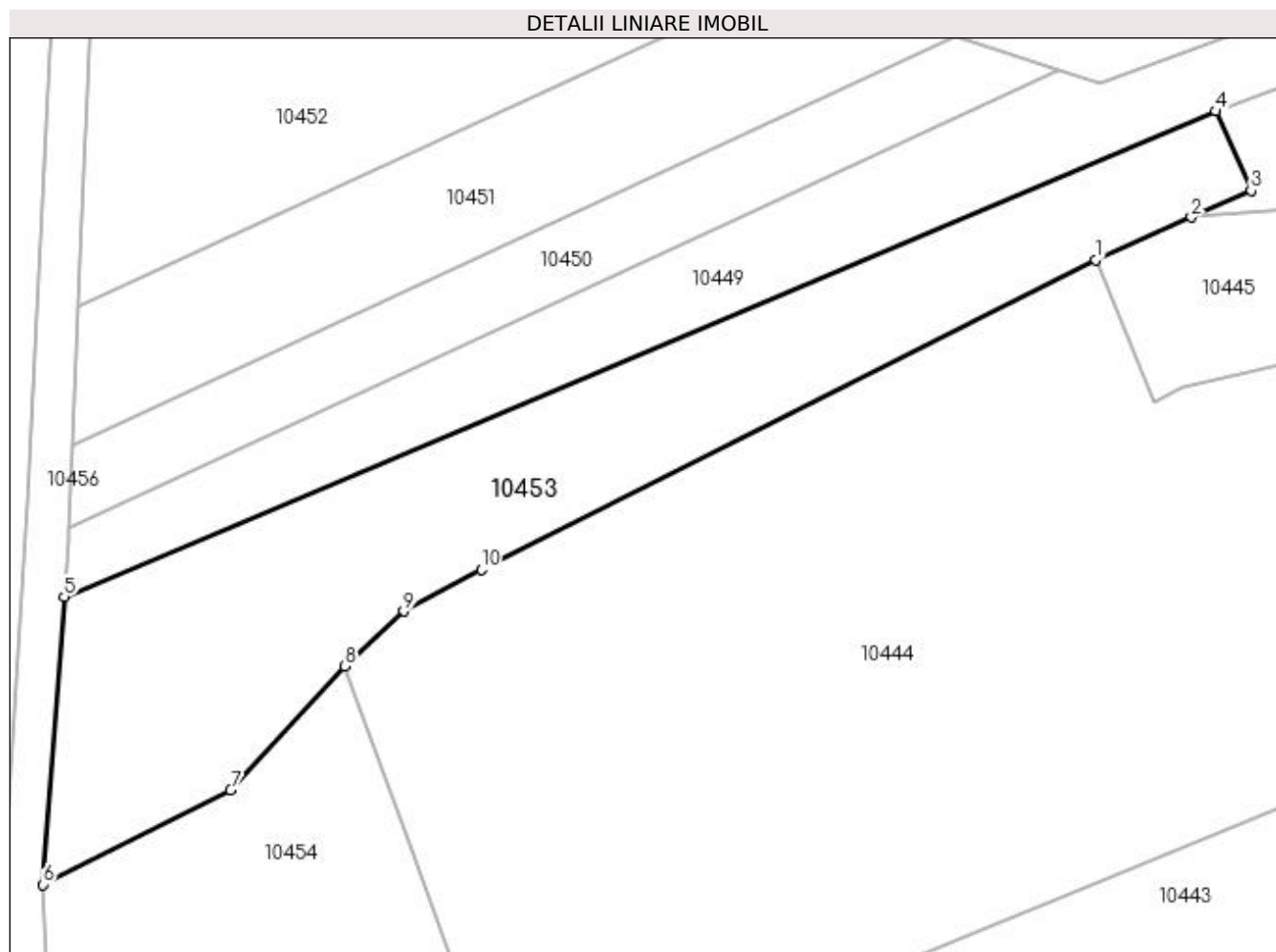
Inscrieri privind dezmembramintele dreptului de proprietate, drepturi reale de garanție și sarcini	Referințe
NU SUNT	

Anexa Nr. 1 La Partea I

Teren

Nr cadastral	Suprafața (mp)*	Observații / Referințe
24246	1.200	

* Suprafața este determinată în planul de proiecție Stereo 70.



Date referitoare la teren

Crt	Categorie folosință	Intravilan	Suprafața (mp)	Tarla	Parcelă	Nr. topo	Observații / Referințe
1	pașune	NU	1.200	8	317/6	-	

Lungime Segmente

1) Valorile lungimilor segmentelor sunt obținute din proiecție în plan.

Punct început	X / Y	Punct sfârșit	X / Y	Lungime segment (** (m)
1	584.623,352 391.576,865	2	584.631,055 391.580,304	8.436
2	584.631,055 391.580,304	3	584.635,876 391.582,455	5.279
3	584.635,876 391.582,455	4	584.633,042 391.588,844	6.989
4	584.633,042 391.588,844	5	584.540,161 391.549,69	100.796
5	584.540,161 391.549,69	6	584.538,456 391.526,5	23.253

Punct început	X / Y	Punct sfârşit	X / Y	Lungime segment (** (m)
6	584.538,456 391.526,5	7	584.553,583 391.534,103	16.93
7	584.553,583 391.534,103	8	584.562,795 391.544,115	13.605
8	584.562,795 391.544,115	9	584.567,553 391.548,521	6.485
9	584.567,553 391.548,521	10	584.573,785 391.551,903	7.091
10	584.573,785 391.551,903	1	584.623,352 391.576,865	55.498

** Lungimile segmentelor sunt determinate în planul de proiecție Stereo 70 și sunt rotunjite la 1 milimetru.

*** Distanța dintre puncte este formată din segmente cumulate ce sunt mai mici decât valoarea 1 milimetru.

**DATE DESPRE IMOBILUL NR. 10454**

Oficiul de Cadastru și Publicitate Imobiliară PRAHOVA
Biroul de Cadastru și Publicitate Imobiliară Ploiești

A. Partea I. Descrierea imobilului

TEREN Extravilan

Adresa: Jud. Prahova

Nr. Crt	Nr cadastral Nr. topografic	Suprafața* (mp)	Observații / Referințe
A1		1.075	Sector cadastral:4 Teren neimprejmuit;

B. Partea II. Proprietari și acte

Inscrieri privitoare la dreptul de proprietate și alte drepturi reale		Referințe
/		
Act Normativ nr. 7, din 13/03/1996 emis de PARLAMENTUL ROMANIEI (art. 13 alin 15);		
B1	Inscrierea provizorie, drept de PROPRIETATE, dobandit prin Lege, cota actuala 1/1, cota initiala 1/1 1) UAT BUCOV, CIF:2843531	A1

C. Partea III. SARCINI .

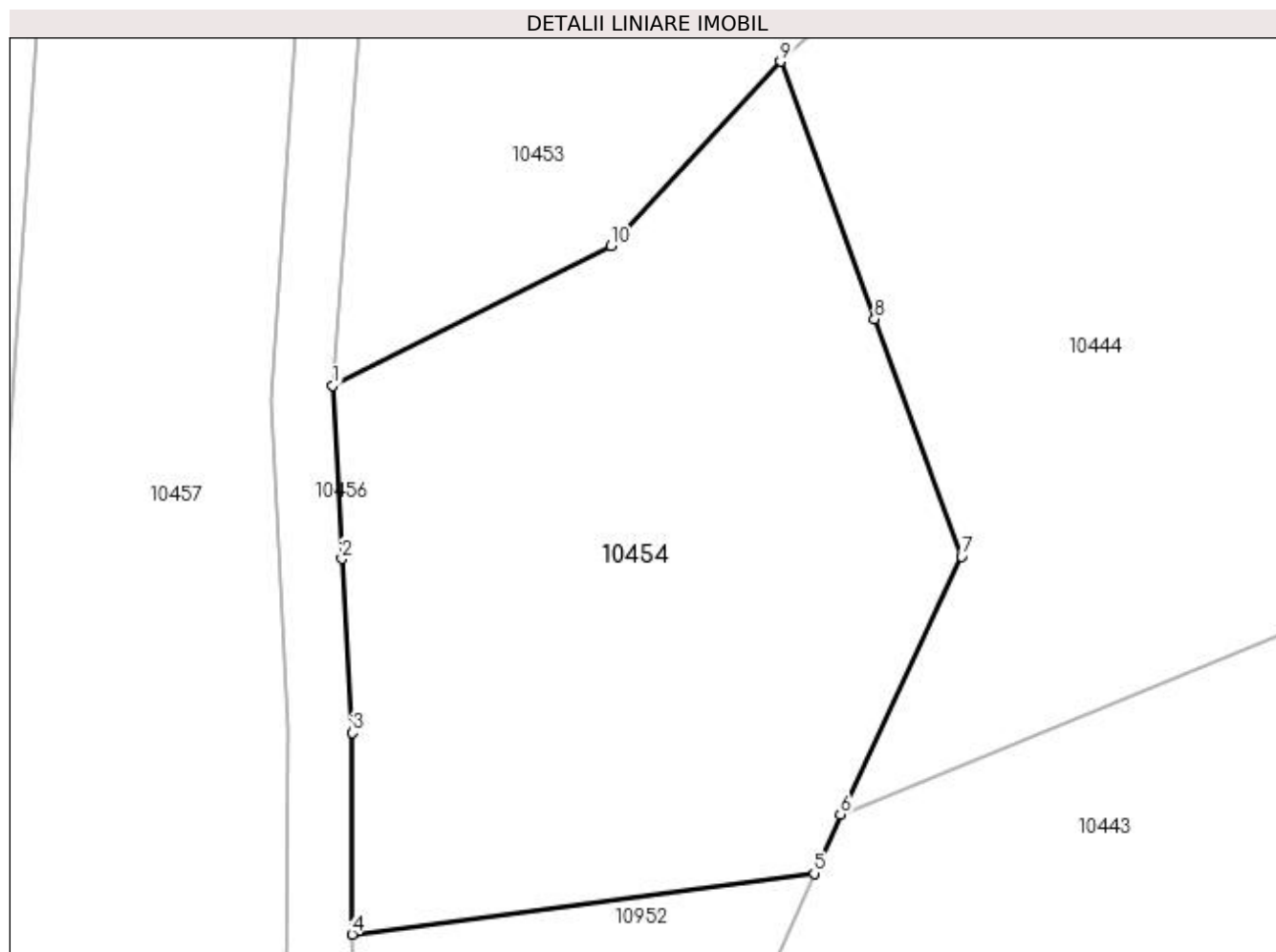
Inscrieri privind dezmembramintele dreptului de proprietate, drepturi reale de garanție și sarcini	Referințe
NU SUNT	

Anexa Nr. 1 La Partea I

Teren

Nr cadastral	Suprafața (mp)*	Observații / Referințe
	1.075	

* Suprafața este determinată în planul de proiecție Stereo 70.



Date referitoare la teren

Crt	Categorie folosință	Intravilan	Suprafața (mp)	Tarla	Parcelă	Nr. topo	Observații / Referințe
1	pasune	NU	1.075	8	317/9	-	

Lungime Segmente

1) Valorile lungimilor segmentelor sunt obținute din proiecție în plan.

Punct început	X / Y	Punct sfârșit	X / Y	Lungime segment (** (m)
1	584.538,456 391.526,5	2	584.538,955 391.517,091	9.422
2	584.538,955 391.517,091	3	584.539,53 391.507,638	9.47
3	584.539,53 391.507,638	4	584.539,501 391.496,678	10.96
4	584.539,501 391.496,678	5	584.564,633 391.499,992	25.35
5	584.564,633 391.499,992	6	584.566,057 391.503,196	3.506

Punct început	X / Y	Punct sfârșit	X / Y	Lungime segment (** (m)
6	584.566,057 391.503,196	7	584.572,647 391.517,209	15.485
7	584.572,647 391.517,209	8	584.567,915 391.530,132	13.762
8	584.567,915 391.530,132	9	584.562,795 391.544,115	14.891
9	584.562,795 391.544,115	10	584.553,583 391.534,103	13.605
10	584.553,583 391.534,103	1	584.538,456 391.526,5	16.93

** Lungimile segmentelor sunt determinate în planul de proiecție Stereo 70 și sunt rotunjite la 1 milimetru.

*** Distanța dintre puncte este formată din segmente cumulate ce sunt mai mici decât valoarea 1 milimetru.

**DATE DESPRE IMOBILUL NR. 10455**

Oficiul de Cadastru și Publicitate Imobiliară PRAHOVA
Biroul de Cadastru și Publicitate Imobiliară Ploiești

A. Partea I. Descrierea imobilului

TEREN Extravilan

Adresa: Jud. Prahova

Nr. Crt	Nr cadastral Nr. topografic	Suprafața* (mp)	Observații / Referințe
A1		3.200	Sector cadastral:4 Teren neimprejmuit;

B. Partea II. Proprietari și acte

Inscrieri privitoare la dreptul de proprietate și alte drepturi reale		Referințe
/		
Act Normativ nr. 7, din 13/03/1996 emis de PARLAMENTUL ROMANIEI (art. 13 alin 15);		
B1	Inscrierea provizorie, drept de PROPRIETATE, dobandit prin Lege, cota actuala 1/1, cota initiala 1/1 1) UAT BUCOV, CIF:2843531	A1

C. Partea III. SARCINI .

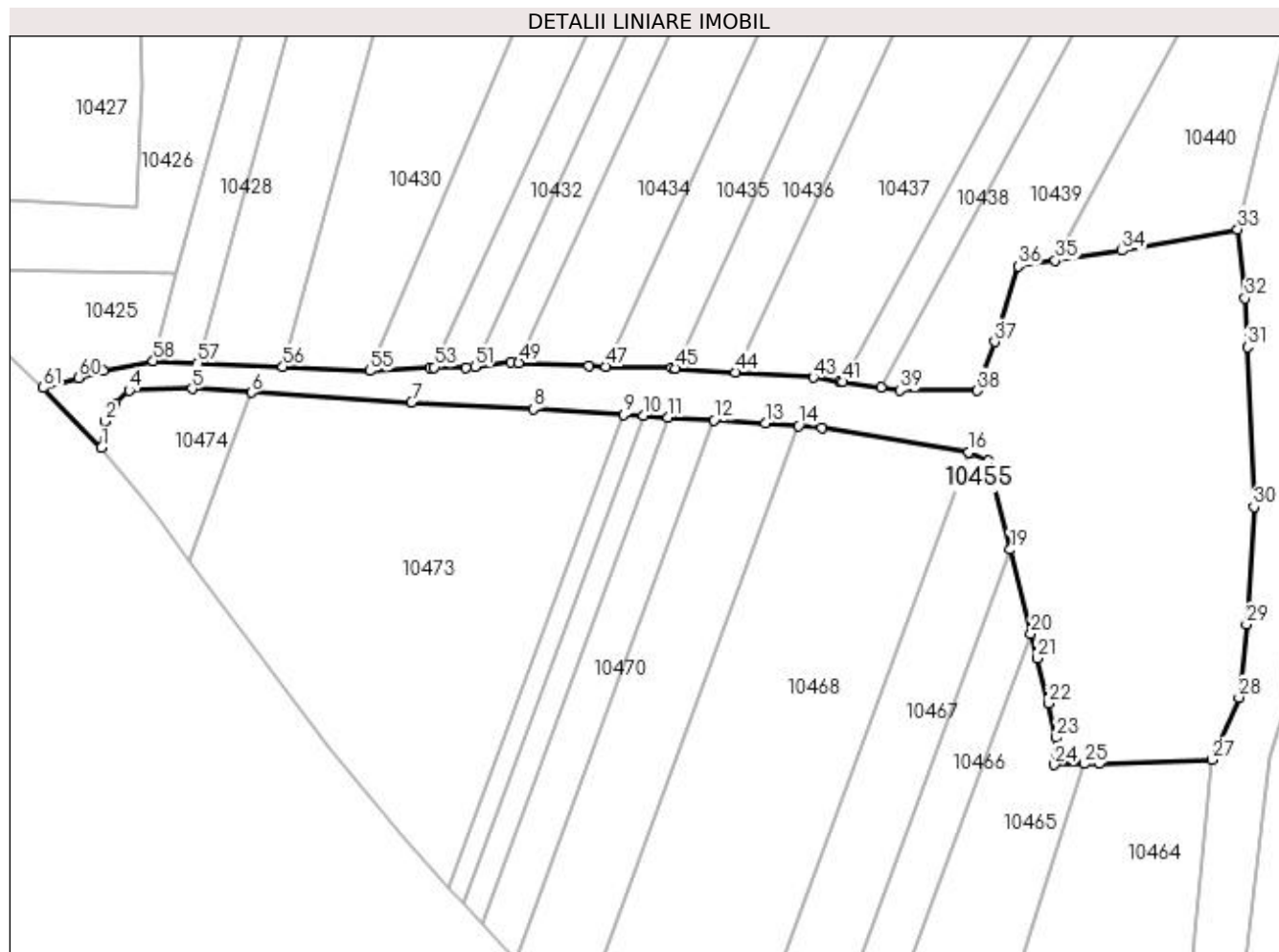
Inscrieri privind dezmembramintele dreptului de proprietate, drepturi reale de garanție și sarcini	Referințe
NU SUNT	

Anexa Nr. 1 La Partea I

Teren

Nr cadastral	Suprafața (mp)*	Observații / Referințe
	3.200	

* Suprafața este determinată în planul de proiecție Stereo 70.



Date referitoare la teren

Crt	Categorie folosință	Intravilan	Suprafața (mp)	Tarla	Parcelă	Nr. topo	Observații / Referințe
1	curți constructii	NU	3.200	8	313/1	-	

Lungime Segmente

1) Valorile lungimilor segmentelor sunt obținute din proiecție în plan.

Punct început	X / Y	Punct sfârșit	X / Y	Lungime segment
1	584.314,991 391.654,44	2	584.315,501 391.658,232	3.826
4	584.318,914 391.662,591	5	584.327,867 391.662,815	8.956
7	584.359,098 391.660,92	8	584.376,403 391.659,97	17.331
10	584.392,123 391.659,001	11	584.395,58 391.658,788	3.464
13	584.409,427 391.657,945	14	584.414,156 391.657,553	4.745
2	584.315,501 391.658,232	3	584.316,998 391.660,698	2.885
5	584.327,867 391.662,815	6	584.336,339 391.662,301	8.488
8	584.376,403 391.659,97	9	584.389,261 391.659,178	12.882
11	584.395,58 391.658,788	12	584.402,155 391.658,387	6.587
14	584.414,156 391.657,553	15	584.417,457 391.657,279	3.312
3	584.316,998 391.660,698	4	584.318,914 391.662,591	2.693
6	584.336,339 391.662,301	7	584.359,098 391.660,92	22.801
9	584.389,261 391.659,178	10	584.392,123 391.659,001	2.867
12	584.402,155 391.658,387	13	584.409,427 391.657,945	7.285
15	584.417,457 391.657,279	16	584.438,384 391.653,779	21.218

Punct început	X / Y	Punct sfârșit	X / Y	Lungime segment	Punct început	X / Y	Punct sfârșit	X / Y	Lungime segment	Punct început	X / Y	Punct sfârșit	X / Y	Lungime segment
16	584.438,384 391.653,779	17	584.438,577 391.653,693	0.211	17	584.438,577 391.653,693	18	584.441,175 391.652,527	2.848	18	584.441,175 391.652,527	19	584.444,279 391.639,947	12.957
19	584.444,279 391.639,947	20	584.447,223 391.628,017	12.288	20	584.447,223 391.628,017	21	584.448,1 391.624,464	3.66	21	584.448,1 391.624,464	22	584.449,684 391.618,043	6.613
22	584.449,684 391.618,043	23	584.450,881 391.613,193	4.996	23	584.450,881 391.613,193	24	584.450,569 391.609,326	3.88	24	584.450,569 391.609,326	25	584.454,875 391.609,468	4.308
25	584.454,875 391.609,468	26	584.457,002 391.609,539	2.128	26	584.457,002 391.609,539	27	584.472,978 391.610,067	15.985	27	584.472,978 391.610,067	28	584.476,869 391.618,923	9.673
28	584.476,869 391.618,923	29	584.477,948 391.629,326	10.459	29	584.477,948 391.629,326	30	584.479,0 391.646,027	16.734	30	584.479,0 391.646,027	31	584.478,041 391.668,756	22.749
31	584.478,041 391.668,756	32	584.477,747 391.675,701	6.951	32	584.477,747 391.675,701	33	584.476,679 391.685,533	9.89	33	584.476,679 391.685,533	34	584.460,198 391.682,487	16.76
34	584.460,198 391.682,487	35	584.450,717 391.681,081	9.585	35	584.450,717 391.681,081	36	584.445,405 391.680,293	5.37	36	584.445,405 391.680,293	37	584.442,063 391.669,511	11.288
37	584.442,063 391.669,511	38	584.439,621 391.662,58	7.349	38	584.439,621 391.662,58	39	584.428,617 391.662,594	11.004	39	584.428,617 391.662,594	40	584.425,891 391.663,004	2.757
40	584.425,891 391.663,004	41	584.420,517 391.663,812	5.434	41	584.420,517 391.663,812	42	584.420,091 391.663,876	0.431	42	584.420,091 391.663,876	43	584.416,282 391.664,449	3.852
43	584.416,282 391.664,449	44	584.405,178 391.665,173	11.128	44	584.405,178 391.665,173	45	584.396,667 391.665,728	8.529	45	584.396,667 391.665,728	46	584.396,097 391.665,766	0.571
46	584.396,097 391.665,766	47	584.386,733 391.665,982	9.366	47	584.386,733 391.665,982	48	584.384,353 391.666,037	2.381	48	584.384,353 391.666,037	49	584.374,354 391.666,506	10.01
49	584.374,354 391.666,506	50	584.373,185 391.666,56	1.17	50	584.373,185 391.666,56	51	584.368,119 391.665,96	5.101	51	584.368,119 391.665,96	52	584.366,889 391.665,814	1.239
52	584.366,889 391.665,814	53	584.362,305 391.665,88	4.584	53	584.362,305 391.665,88	54	584.361,731 391.665,888	0.574	54	584.361,731 391.665,888	55	584.353,192 391.665,386	8.554
55	584.353,192 391.665,386	56	584.340,778 391.665,976	12.428	56	584.340,778 391.665,976	57	584.328,667 391.666,518	12.123	57	584.328,667 391.666,518	58	584.322,316 391.666,802	6.357
58	584.322,316 391.666,802	59	584.315,228 391.665,365	7.232	59	584.315,228 391.665,365	60	584.311,666 391.664,412	3.687	60	584.311,666 391.664,412	61	584.306,675 391.662,985	5.191
61	584.306,675 391.662,985	1	584.314,991 391.654,44	11.924										

** Lungimile segmentelor sunt determinate în planul de proiecție Stereo 70 și sunt rotunjite la 1 milimetru.

*** Distanța dintre puncte este formată din segmente cumulate ce sunt mai mici decât valoarea 1 milimetru.

**DATE DESPRE IMOBILUL NR. 10456**

Oficiul de Cadastru și Publicitate Imobiliară PRAHOVA
Biroul de Cadastru și Publicitate Imobiliară Ploiești

A. Partea I. Descrierea imobilului

TEREN Extravilan

Adresa: Jud. Prahova

Nr. Crt	Nr cadastral Nr. topografic	Suprafața* (mp)	Observații / Referințe
A1		1.059	Sector cadastral:4 Teren neimprejmuit;

B. Partea II. Proprietari și acte

Inscrieri privitoare la dreptul de proprietate și alte drepturi reale	Referințe
/	
Act Administrativ nr. 17, din 26/03/1999 emis de PRIMARIA COMUNEI BUCOV;	
B1	A1
Inscrierea provizorie, drept de PROPRIETATE, dobandit prin Lege, cota actuala 1/1, cota initiala 1/1	
1) UAT BUCOV, CIF:2843531	
OBSERVATII: DOMENIUL PUBLIC	

C. Partea III. SARCINI .

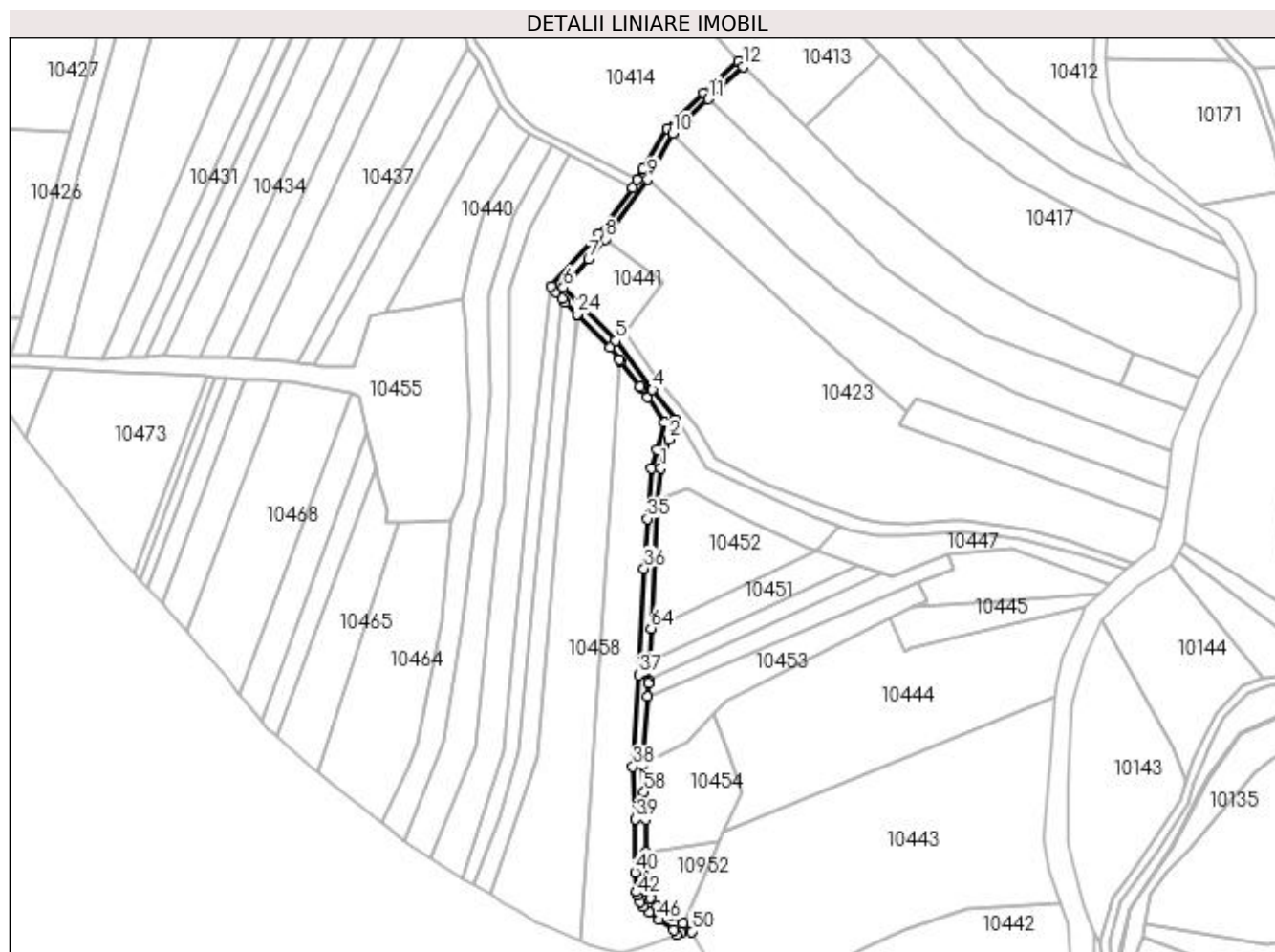
Inscrieri privind dezmembramintele dreptului de proprietate, drepturi reale de garanție și sarcini	Referințe
NU SUNT	

Anexa Nr. 1 La Partea I

Teren

Nr cadastral	Suprafața (mp)*	Observații / Referințe
	1.059	

* Suprafața este determinată în planul de proiecție Stereo 70.



Date referitoare la teren

Crt	Categorie folosință	Intra vilan	Suprafața (mp)	Tarla	Parcelă	Nr. topo	Observații / Referințe
1	drum	NU	1.059	8	310	-	

Lungime Segmente

1) Valorile lungimilor segmentelor sunt obținute din proiecție în plan.

Punct început	X / Y	Punct sfârșit	X / Y	Lungime segment	Punct început	X / Y	Punct sfârșit	X / Y	Lungime segment	Punct început	X / Y	Punct sfârșit	X / Y	Lungime segment
1	584.544,75 391.627,844	2	584.547,527 391.637,796	10.33 2	2	584.547,527 391.637,796	3	584.549,799 391.644,422	7.005	3	584.549,799 391.644,422	4	584.541,853 391.654,753	13.03 3
4	584.541,853 391.654,753	5	584.529,231 391.671,539	21.00 2	5	584.529,231 391.671,539	6	584.511,293 391.689,673	25.50 7	6	584.511,293 391.689,673	7	584.519,912 391.699,488	13.06 2
7	584.519,912 391.699,488	8	584.525,588 391.706,286	8.856	8	584.525,588 391.706,286	9	584.540,207 391.726,693	25.10 3	9	584.540,207 391.726,693	10	584.548,7 391.742,455	17.90 5
10	584.548,7 391.742,455	11	584.560,965 391.754,208	16.98 7	11	584.560,965 391.754,208	12	584.572,75 391.765,405	16.25 6	12	584.572,75 391.765,405	13	584.571,294 391.767,062	2.206
13	584.571,294 391.767,062	14	584.559,384 391.756,124	16.17 1	14	584.559,384 391.756,124	15	584.546,717 391.744,194	17.40 1	15	584.546,717 391.744,194	16	584.538,595 391.730,283	16.10 8
16	584.538,595 391.730,283	17	584.536,611 391.726,579	4.202	17	584.536,611 391.726,579	18	584.535,13 391.723,814	3.137	18	584.535,13 391.723,814	19	584.523,383 391.707,981	19.71 5

Punct început	X / Y	Punct sfârșit	X / Y	Lungime segment	Punct început	X / Y	Punct sfârșit	X / Y	Lungime segment	Punct început	X / Y	Punct sfârșit	X / Y	Lungime segment
19	584.523,383 391.707,981	20	584.507,192 391.690,024	24.179	20	584.507,192 391.690,024	21	584.508,755 391.688,205	2.398	21	584.508,755 391.688,205	22	584.510,938 391.685,889	3.183
22	584.510,938 391.685,889	23	584.512,039 391.684,719	1.607	23	584.512,039 391.684,719	24	584.516,047 391.680,584	5.759	24	584.516,047 391.680,584	25	584.516,482 391.680,135	0.625
25	584.516,482 391.680,135	26	584.527,353 391.669,209	15.413	26	584.527,353 391.669,209	27	584.530,52 391.664,93	5.324	27	584.530,52 391.664,93	28	584.530,933 391.664,372	0.694
28	584.530,933 391.664,372	29	584.537,582 391.655,929	10.747	29	584.537,582 391.655,929	30	584.538,136 391.655,225	0.896	30	584.538,136 391.655,225	31	584.540,148 391.652,103	3.714
31	584.540,148 391.652,103	32	584.545,888 391.643,461	10.375	32	584.545,888 391.643,461	33	584.543,266 391.634,368	9.463	33	584.543,266 391.634,368	34	584.541,525 391.627,932	6.667
34	584.541,525 391.627,932	35	584.540,081 391.610,634	17.358	35	584.540,081 391.610,634	36	584.538,995 391.593,597	17.072	36	584.538,995 391.593,597	37	584.537,175 391.557,275	36.368
37	584.537,175 391.557,275	38	584.535,151 391.525,729	31.611	38	584.535,151 391.525,729	39	584.536,054 391.507,855	17.897	39	584.536,054 391.507,855	40	584.535,921 391.489,525	18.33
40	584.535,921 391.489,525	41	584.536,39 391.482,973	6.569	41	584.536,39 391.482,973	42	584.536,682 391.481,786	1.222	42	584.536,682 391.481,786	43	584.537,613 391.479,657	2.324
43	584.537,613 391.479,657	44	584.538,67 391.477,925	2.029	44	584.538,67 391.477,925	45	584.540,664 391.475,899	2.843	45	584.540,664 391.475,899	46	584.544,032 391.473,34	4.23
46	584.544,032 391.473,34	47	584.549,068 391.469,926	6.084	47	584.549,068 391.469,926	48	584.550,229 391.468,393	1.923	48	584.550,229 391.468,393	49	584.551,837 391.468,891	1.683
49	584.551,837 391.468,891	50	584.555,251 391.469,372	3.448	50	584.555,251 391.469,372	51	584.552,262 391.472,166	4.092	51	584.552,262 391.472,166	52	584.547,939 391.475,033	5.187
52	584.547,939 391.475,033	53	584.543,423 391.478,048	5.43	53	584.543,423 391.478,048	54	584.541,103 391.480,877	3.659	54	584.541,103 391.480,877	55	584.539,74 391.483,362	2.834
55	584.539,74 391.483,362	56	584.539,501 391.496,678	13.318	56	584.539,501 391.496,678	57	584.539,53 391.507,638	10.96	57	584.539,53 391.507,638	58	584.538,955 391.517,091	9.47
58	584.538,955 391.517,091	59	584.538,456 391.526,5	9.422	59	584.538,456 391.526,5	60	584.540,161 391.549,69	23.253	60	584.540,161 391.549,69	61	584.540,5 391.554,293	4.615
61	584.540,5 391.554,293	62	584.540,539 391.555,187	0.895	62	584.540,539 391.555,187	63	584.540,834 391.561,945	6.764	63	584.540,834 391.561,945	64	584.541,321 391.573,094	11.16
64	584.541,321 391.573,094	65	584.543,236 391.616,967	43.915	65	584.543,236 391.616,967	1	584.544,75 391.627,844	10.982					

** Lungimile segmentelor sunt determinate în planul de proiecție Stereo 70 și sunt rotunjite la 1 milimetru.

*** Distanța dintre puncte este formată din segmente cumulate ce sunt mai mici decât valoarea 1 milimetru.

**DATE DESPRE IMOBILUL NR. 10457**

Oficiul de Cadastru și Publicitate Imobiliară PRAHOVA
Biroul de Cadastru și Publicitate Imobiliară Ploiești

A. Partea I. Descrierea imobilului

TEREN Extravilan

Adresa: Jud. Prahova

Nr. Crt	Nr cadastral Nr. topografic	Suprafața* (mp)	Observații / Referințe
A1		3.000	Sector cadastral:4 Teren neimprejmuit;

B. Partea II. Proprietari și acte

Inscrieri privitoare la dreptul de proprietate și alte drepturi reale	Referințe
/	
Act Administrativ nr. 112635, din 24/03/2003 emis de CJSDPAT PRAHOVA (TITLU DE PROPRIETATE;);	
B1	A1
Intabulare, drept de PROPRIETATE, dobandit prin Reconstituire, cota actuala 1/1, cota initiala 1/1 1) MIREA IOANA	

C. Partea III. SARCINI .

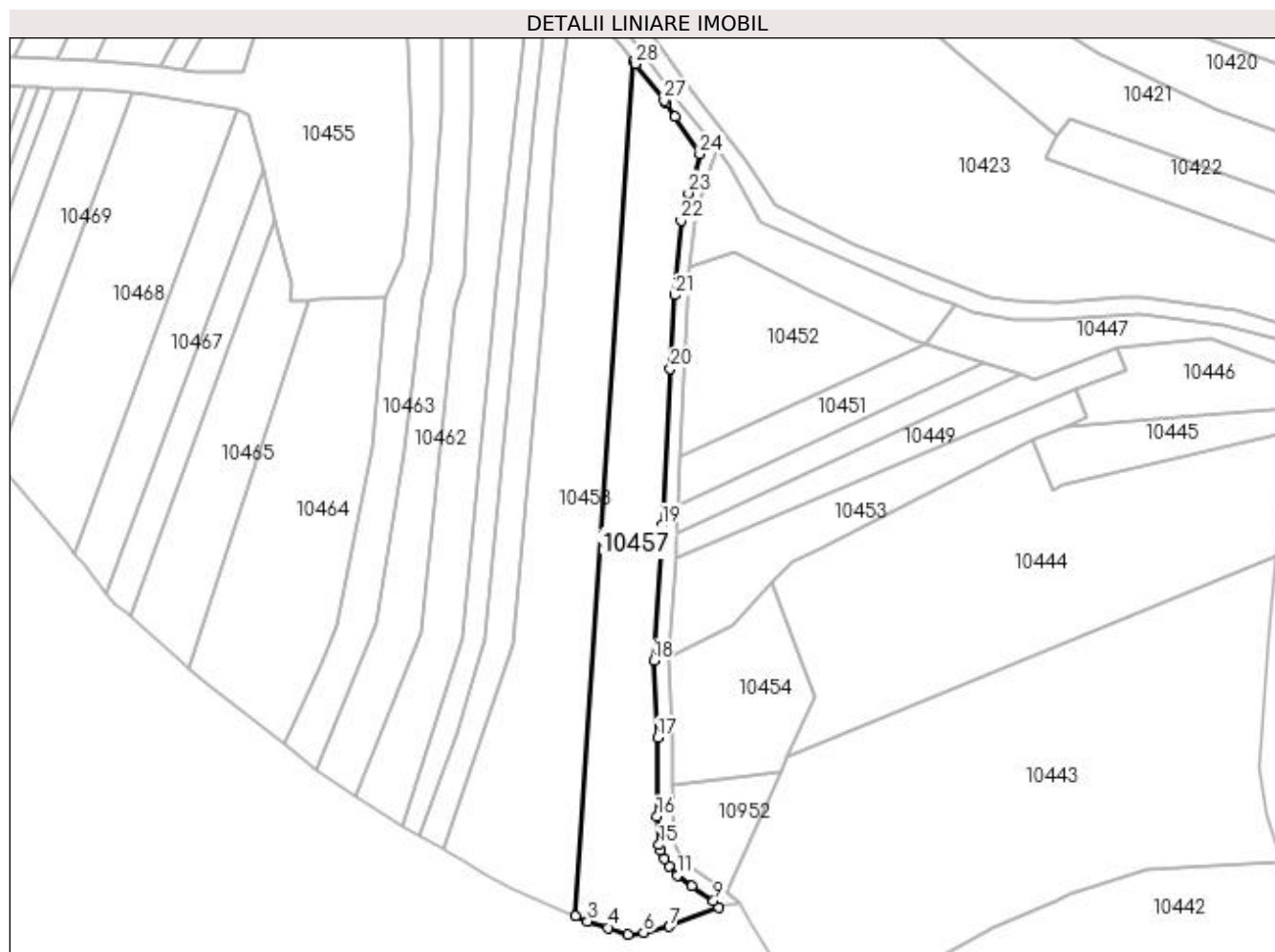
Inscrieri privind dezmembramintele dreptului de proprietate, drepturi reale de garanție și sarcini	Referințe
NU SUNT	

Anexa Nr. 1 La Partea I

Teren

Nr cadastral	Suprafața (mp)*	Observații / Referințe
	3.000	

* Suprafața este determinată în planul de proiecție Stereo 70.



Date referitoare la teren

Crt	Categorie folosință	Intravilan	Suprafața (mp)	Tarla	Parcelă	Nr. topo	Observații / Referințe
1	pasune	NU	1.500	8	312/22	-	
2	pasune	NU	1.500	8	312/24	-	

Lungime Segmente

1) Valorile lungimilor segmentelor sunt obținute din proiecție în plan.

Punct început	X / Y	Punct sfârșit	X / Y	Lungime segment (** (m)	Punct început	X / Y	Punct sfârșit	X / Y	Lungime segment (** (m)
1	584.530,52 391.664,93	2	584.516,994 391.466,37	199.02	2	584.516,994 391.466,37	3	584.519,796 391.465,224	3.027
3	584.519,796 391.465,224	4	584.524,486 391.463,7	4.931	4	584.524,486 391.463,7	5	584.529,2 391.462,168	4.957
5	584.529,2 391.462,168	6	584.532,782 391.462,57	3.604	6	584.532,782 391.462,57	7	584.538,839 391.463,99	6.221
7	584.538,839 391.463,99	8	584.550,229 391.468,393	12.211	8	584.550,229 391.468,393	9	584.549,068 391.469,926	1.923

Punct început	X / Y	Punct sfârșit	X / Y	Lungime segment (** (m))
9	584.549,068 391.469,926	10	584.544,032 391.473,34	6.084
11	584.540,664 391.475,899	12	584.538,67 391.477,925	2.843
13	584.537,613 391.479,657	14	584.536,682 391.481,786	2.324
15	584.536,39 391.482,973	16	584.535,921 391.489,525	6.569
17	584.536,054 391.507,855	18	584.535,151 391.525,729	17.897
19	584.537,175 391.557,275	20	584.538,995 391.593,597	36.368
21	584.540,081 391.610,634	22	584.541,525 391.627,932	17.358
23	584.543,266 391.634,368	24	584.545,888 391.643,461	9.463
25	584.540,148 391.652,103	26	584.538,136 391.655,225	3.714
27	584.537,582 391.655,929	28	584.530,933 391.664,372	10.747

Punct început	X / Y	Punct sfârșit	X / Y	Lungime segment (** (m))
10	584.544,032 391.473,34	11	584.540,664 391.475,899	4.23
12	584.538,67 391.477,925	13	584.537,613 391.479,657	2.029
14	584.536,682 391.481,786	15	584.536,39 391.482,973	1.222
16	584.535,921 391.489,525	17	584.536,054 391.507,855	18.33
18	584.535,151 391.525,729	19	584.537,175 391.557,275	31.611
20	584.538,995 391.593,597	21	584.540,081 391.610,634	17.072
22	584.541,525 391.627,932	23	584.543,266 391.634,368	6.667
24	584.545,888 391.643,461	25	584.540,148 391.652,103	10.375
26	584.538,136 391.655,225	27	584.537,582 391.655,929	0.896
28	584.530,933 391.664,372	1	584.530,52 391.664,93	0.694

** Lungimile segmentelor sunt determinate în planul de proiecție Stereo 70 și sunt rotunjite la 1 milimetru.

*** Distanța dintre puncte este formată din segmente cumulate ce sunt mai mici decât valoarea 1 milimetru.

**DATE DESPRE IMOBILUL NR. 10458**

Oficiul de Cadastru și Publicitate Imobiliară PRAHOVA
Biroul de Cadastru și Publicitate Imobiliară Ploiești

A. Partea I. Descrierea imobilului

TEREN Extravilan

Adresa: Jud. Prahova

Nr. Crt	Nr cadastral Nr. topografic	Suprafața* (mp)	Observații / Referințe
A1		4.000	Sector cadastral:4 Teren neimprejmuit;

B. Partea II. Proprietari și acte

Inscrieri privitoare la dreptul de proprietate și alte drepturi reale	Referințe
/	
Act Administrativ nr. 51793, din 20/03/1998 emis de CJSDPAT PRAHOVA (TITLU DE PROPRIETATE;);	
B1	A1
Intabulare, drept de PROPRIETATE, dobândit prin Reconstituire, cota actuala 1/1, cota initiala 1/1 1) TUDOR CONSTANTA	

C. Partea III. SARCINI .

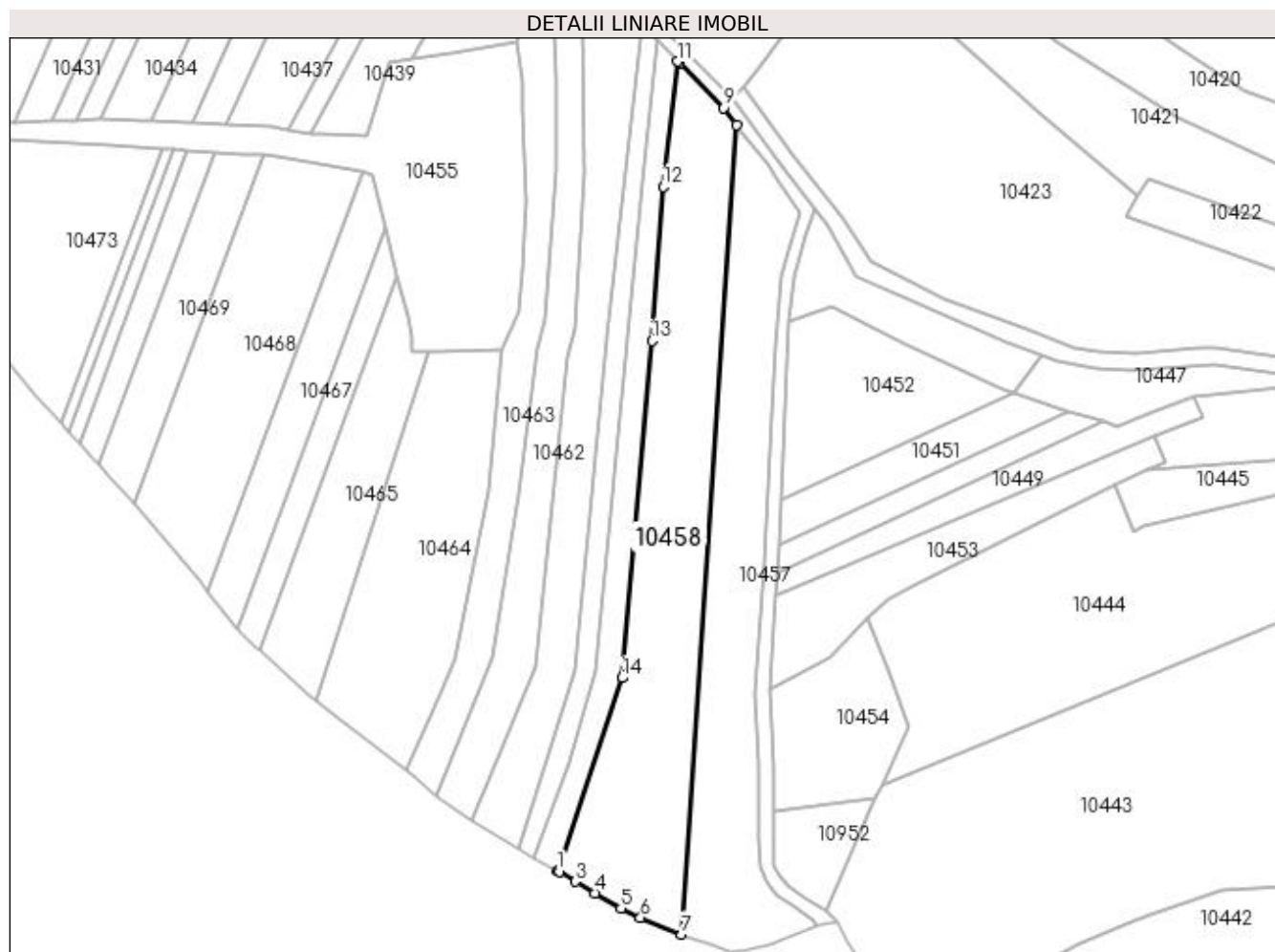
Inscrieri privind dezmembramintele dreptului de proprietate, drepturi reale de garanție și sarcini	Referințe
NU SUNT	

Anexa Nr. 1 La Partea I

Teren

Nr cadastral	Suprafața (mp)*	Observații / Referințe
	4.000	

* Suprafața este determinată în planul de proiecție Stereo 70.



Date referitoare la teren

Crt	Categorie folosință	Intra vilan	Suprafața (mp)	Tarla	Parcelă	Nr. topo	Observații / Referințe
1	arabil	NU	4.000	8	312/21	-	

Lungime Segmente

1) Valorile lungimilor segmentelor sunt obținute din proiecție în plan.

Punct început	X / Y	Punct sfârșit	X / Y	Lungime segment (** (m)
1	584.486,444 391.481,96	2	584.486,929 391.481,681	0.56
2	584.486,929 391.481,681	3	584.490,874 391.479,322	4.597
3	584.490,874 391.479,322	4	584.495,689 391.476,508	5.577
4	584.495,689 391.476,508	5	584.502,058 391.472,726	7.407
5	584.502,058 391.472,726	6	584.506,856 391.470,516	5.283

Punct început	X / Y	Punct sfârşit	X / Y	Lungime segment (** (m)
6	584.506,856 391.470,516	7	584.516,994 391.466,37	10.953
7	584.516,994 391.466,37	8	584.530,52 391.664,93	199.02
8	584.530,52 391.664,93	9	584.527,353 391.669,209	5.324
9	584.527,353 391.669,209	10	584.516,482 391.680,135	15.413
10	584.516,482 391.680,135	11	584.516,047 391.680,584	0.625
11	584.516,047 391.680,584	12	584.512,438 391.649,881	30.914
12	584.512,438 391.649,881	13	584.509,653 391.612,012	37.971
13	584.509,653 391.612,012	14	584.502,277 391.529,341	82.999
14	584.502,277 391.529,341	1	584.486,444 391.481,96	49.956

** Lungimile segmentelor sunt determinate în planul de proiecție Stereo 70 și sunt rotunjite la 1 milimetru.

*** Distanța dintre puncte este formată din segmente cumulate ce sunt mai mici decât valoarea 1 milimetru.

**DATE DESPRE IMOBILUL NR. 10459**

Oficiul de Cadastru și Publicitate Imobiliară PRAHOVA
Biroul de Cadastru și Publicitate Imobiliară Ploiești

A. Partea I. Descrierea imobilului

TEREN Extravilan

Adresa: Jud. Prahova

Nr. Crt	Nr cadastral Nr. topografic	Suprafața* (mp)	Observații / Referințe
A1		1.200	Sector cadastral:4 Teren neimprejmuit;

B. Partea II. Proprietari și acte

Inscrieri privitoare la dreptul de proprietate și alte drepturi reale	Referințe
/	
Act Administrativ nr. 77651, din 09/11/1999 emis de CJSDPAT PRAHOVA (TITLU DE PROPRIETATE;);	
B1	A1
Intabulare, drept de PROPRIETATE, dobandit prin Reconstituire, cota actuala 1/1, cota initiala 1/1 1) COSTEA IOANA	

C. Partea III. SARCINI .

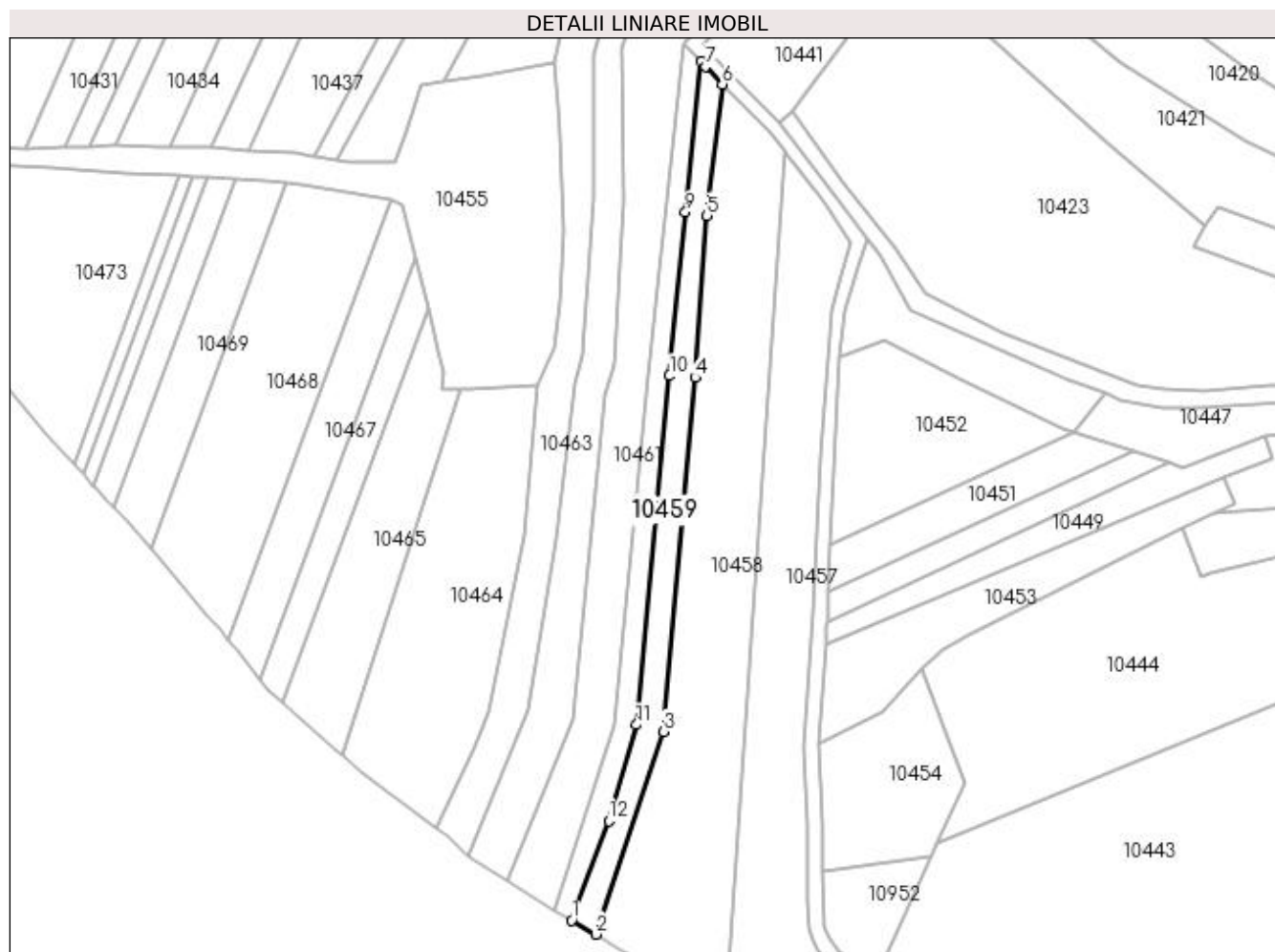
Inscrieri privind dezmembramintele dreptului de proprietate, drepturi reale de garanție și sarcini	Referințe
NU SUNT	

Anexa Nr. 1 La Partea I

Teren

Nr cadastral	Suprafața (mp)*	Observații / Referințe
	1.200	

* Suprafața este determinată în planul de proiecție Stereo 70.



Date referitoare la teren

Crt	Categorie folosință	Intra vilan	Suprafața (mp)	Tarla	Parcelă	Nr. topo	Observații / Referințe
1	pasune	NU	1.200	8	312/20	-	

Lungime Segmente

1) Valorile lungimilor segmentelor sunt obținute din proiecție în plan.

Punct început	X / Y	Punct sfârșit	X / Y	Lungime segment (** (m)
1	584.480,809 391.485,204	2	584.486,444 391.481,96	6.502
2	584.486,444 391.481,96	3	584.502,277 391.529,341	49.956
3	584.502,277 391.529,341	4	584.509,653 391.612,012	82.999
4	584.509,653 391.612,012	5	584.512,438 391.649,881	37.971
5	584.512,438 391.649,881	6	584.516,047 391.680,584	30.914

Punct început	X / Y	Punct sfârşit	X / Y	Lungime segment (** (m)
6	584.516,047 391.680,584	7	584.512,039 391.684,719	5.759
7	584.512,039 391.684,719	8	584.510,938 391.685,889	1.607
8	584.510,938 391.685,889	9	584.507,375 391.650,641	35.428
9	584.507,375 391.650,641	10	584.503,659 391.612,422	38.399
10	584.503,659 391.612,422	11	584.495,924 391.530,927	81.861
11	584.495,924 391.530,927	12	584.489,443 391.508,509	23.336
12	584.489,443 391.508,509	1	584.480,809 391.485,204	24.853

** Lungimile segmentelor sunt determinate în planul de proiecție Stereo 70 și sunt rotunjite la 1 milimetru.

*** Distanța dintre puncte este formată din segmente cumulate ce sunt mai mici decât valoarea 1 milimetru.

**DATE DESPRE IMOBILUL NR. 10460**

Oficiul de Cadastru și Publicitate Imobiliară PRAHOVA
Biroul de Cadastru și Publicitate Imobiliară Ploiești

A. Partea I. Descrierea imobilului

TEREN Extravilan

Adresa: Jud. Prahova

Nr. Crt	Nr cadastral Nr. topografic	Suprafața* (mp)	Observații / Referințe
A1		1.000	Sector cadastral:4 Teren neimprejmuit;

B. Partea II. Proprietari și acte

Inscrieri privitoare la dreptul de proprietate și alte drepturi reale	Referințe
/	
Act Administrativ nr. 42034, din 30/06/1995 emis de CJSDPAT PRAHOVA (TITLU DE PROPRIETATE;);	
B1	A1
Intabulare, drept de PROPRIETATE, dobândit prin Reconstituire, cota actuala 1/1, cota initiala 1/1	
1) JALBA ELENA	
2) PAVEL STELIANA	
3) ALEXANDRU NICOLAE	
4) BADEA IOANA	

C. Partea III. SARCINI .

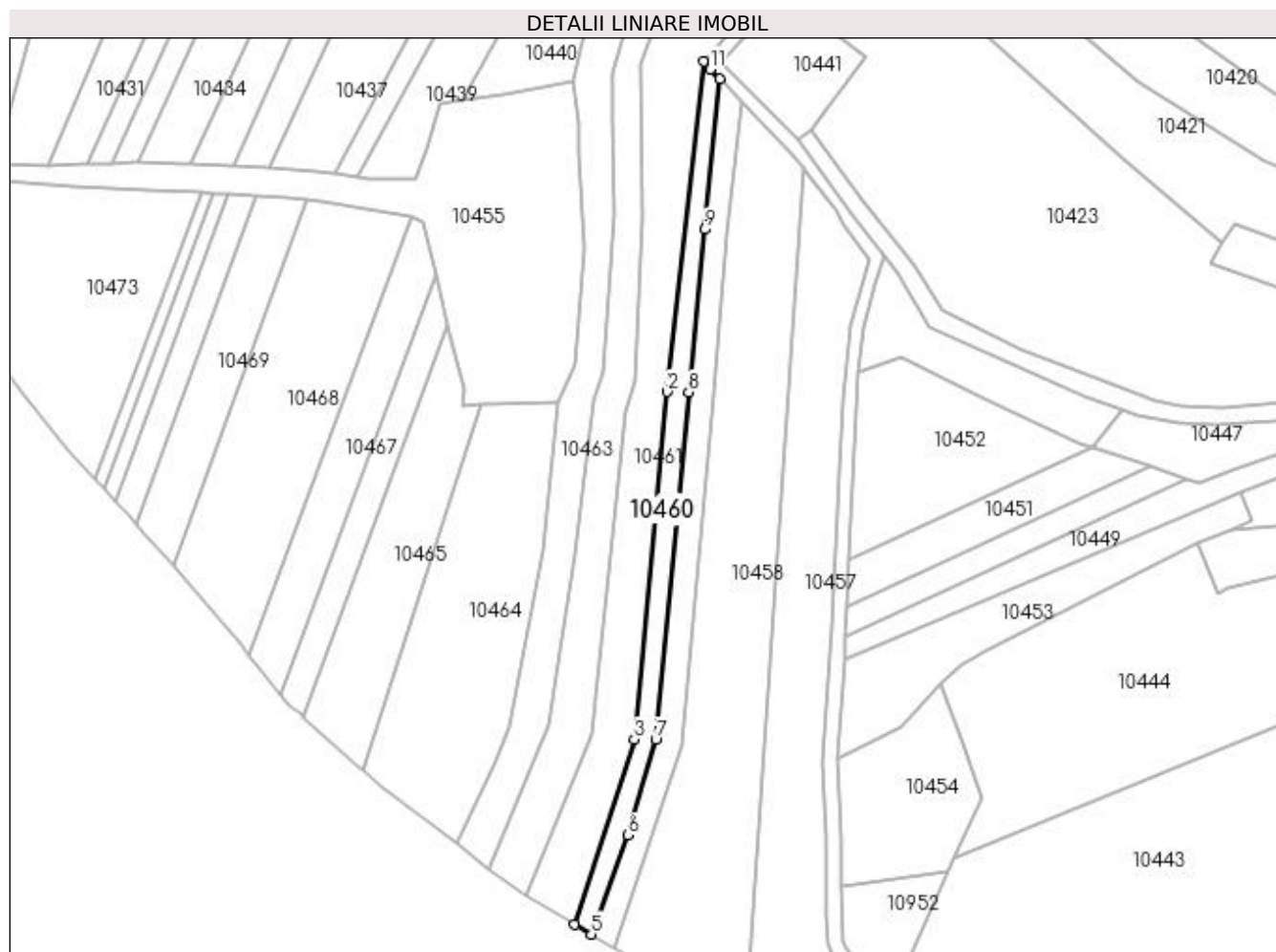
Inscrieri privind dezmembramintele dreptului de proprietate, drepturi reale de garanție și sarcini	Referințe
NU SUNT	

Anexa Nr. 1 La Partea I

Teren

Nr cadastral	Suprafața (mp)*	Observații / Referințe
	1.000	

* Suprafața este determinată în planul de proiecție Stereo 70.



Date referitoare la teren

Crt	Categorie folosință	Intra vilan	Suprafața (mp)	Tarla	Parcelă	Nr. topo	Observații / Referințe
1	vie	NU	1.000	8	312/19	-	PARCELA SCRISA GRESIT IN TP, RESPECTIV 316/4, CORECT FIIND 312/19

Lungime Segmente

1) Valorile lungimilor segmentelor sunt obținute din proiecție în plan.

Punct început	X / Y	Punct sfârșit	X / Y	Lungime segment (** (m)
1	584.507,192 391.690,024	2	584.498,561 391.612,537	77.966
2	584.498,561 391.612,537	3	584.490,865 391.530,982	81.917
3	584.490,865 391.530,982	4	584.476,921 391.487,442	45.718
4	584.476,921 391.487,442	5	584.480,809 391.485,204	4.486
5	584.480,809 391.485,204	6	584.489,443 391.508,509	24.853

Punct început	X / Y	Punct sfârşit	X / Y	Lungime segment (** (m)
6	584.489,443 391.508,509	7	584.495,924 391.530,927	23.336
7	584.495,924 391.530,927	8	584.503,659 391.612,422	81.861
8	584.503,659 391.612,422	9	584.507,375 391.650,641	38.399
9	584.507,375 391.650,641	10	584.510,938 391.685,889	35.428
10	584.510,938 391.685,889	11	584.508,755 391.688,205	3.183
11	584.508,755 391.688,205	1	584.507,192 391.690,024	2.398

** Lungimile segmentelor sunt determinate în planul de proiecţie Stereo 70 şi sunt rotunjite la 1 milimetru.

*** Distanţa dintre puncte este formată din segmente cumulate ce sunt mai mici decât valoarea 1 milimetru.

**DATE DESPRE IMOBILUL NR. 10461**

Oficiul de Cadastru și Publicitate Imobiliară PRAHOVA
Biroul de Cadastru și Publicitate Imobiliară Ploiești

A. Partea I. Descrierea imobilului

TEREN Extravilan

Adresa: Jud. Prahova

Nr. Crt	Nr cadastral Nr. topografic	Suprafața* (mp)	Observații / Referințe
A1		3.000	Sector cadastral:4 Teren neimprejmuit;

B. Partea II. Proprietari și acte

Inscrieri privitoare la dreptul de proprietate și alte drepturi reale	Referințe
/	
Act Administrativ nr. 112683, din 15/12/2003 emis de CJSDPAT PRAHOVA (TITLU DE PROPRIETATE;);	
B1	A1
Intabulare, drept de PROPRIETATE, dobandit prin Reconstituire, cota actuala 1/1, cota initiala 1/1 1) ALECU NICOLAE	

C. Partea III. SARCINI .

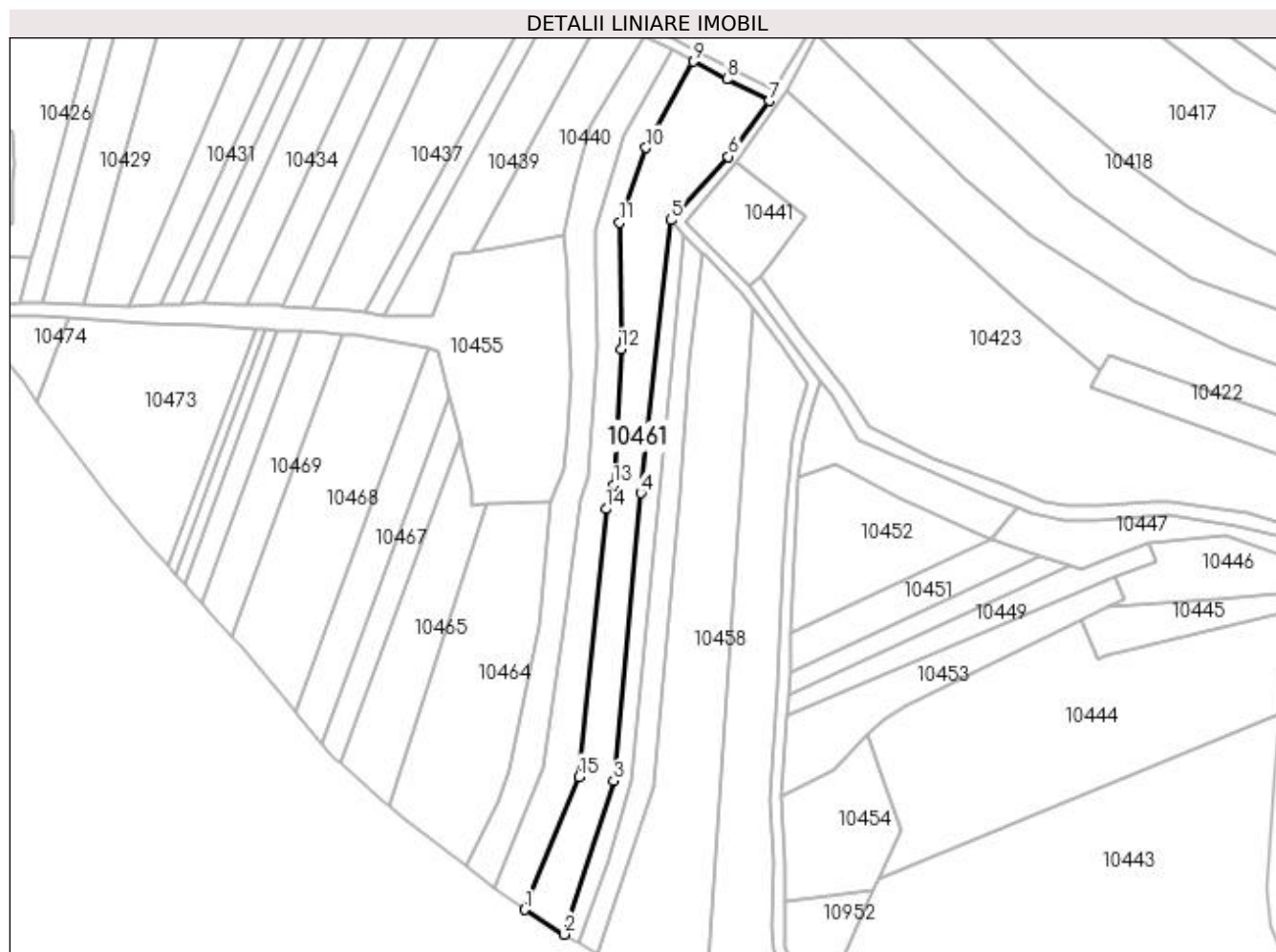
Inscrieri privind dezmembramintele dreptului de proprietate, drepturi reale de garanție și sarcini	Referințe
NU SUNT	

Anexa Nr. 1 La Partea I

Teren

Nr cadastral	Suprafața (mp)*	Observații / Referințe
	3.000	

* Suprafața este determinată în planul de proiecție Stereo 70.



Date referitoare la teren

Crt	Categorie folosință	Intra vilan	Suprafața (mp)	Tarla	Parcelă	Nr. topo	Observații / Referințe
1	vie	NU	3.000	8	312/18	-	

Lungime Segmente

1) Valorile lungimilor segmentelor sunt obținute din proiecție în plan.

Punct început	X / Y	Punct sfârșit	X / Y	Lungime segment (** (m)
1	584.465,651 391.494,456	2	584.476,921 391.487,442	13.274
2	584.476,921 391.487,442	3	584.490,865 391.530,982	45.718
3	584.490,865 391.530,982	4	584.498,561 391.612,537	81.917
4	584.498,561 391.612,537	5	584.507,192 391.690,024	77.966
5	584.507,192 391.690,024	6	584.523,383 391.707,981	24.179

Punct început	X / Y	Punct sfârșit	X / Y	Lungime segment (** (m)
6	584.523,383 391.707,981	7	584.535,13 391.723,814	19.715
7	584.535,13 391.723,814	8	584.523,001 391.729,973	13.603
8	584.523,001 391.729,973	9	584.513,453 391.734,965	10.774
9	584.513,453 391.734,965	10	584.500,043 391.710,464	27.931
10	584.500,043 391.710,464	11	584.492,558 391.689,319	22.431
11	584.492,558 391.689,319	12	584.492,943 391.653,356	35.965
12	584.492,943 391.653,356	13	584.490,912 391.614,839	38.571
13	584.490,912 391.614,839	14	584.488,776 391.608,054	7.113
14	584.488,776 391.608,054	15	584.481,098 391.532,159	76.282
15	584.481,098 391.532,159	1	584.465,651 391.494,456	40.745

** Lungimile segmentelor sunt determinate în planul de proiecție Stereo 70 și sunt rotunjite la 1 milimetru.

*** Distanța dintre puncte este formată din segmente cumulate ce sunt mai mici decât valoarea 1 milimetru.

**DATE DESPRE IMOBILUL NR. 10462**

Oficiul de Cadastru și Publicitate Imobiliară PRAHOVA
Biroul de Cadastru și Publicitate Imobiliară Ploiești

A. Partea I. Descrierea imobilului

TEREN Extravilan

Adresa: Jud. Prahova

Nr. Crt	Nr cadastral Nr. topografic	Suprafața* (mp)	Observații / Referințe
A1		2.000	Sector cadastral:4 Teren neimprejmuit;

B. Partea II. Proprietari și acte

Inscrieri privitoare la dreptul de proprietate și alte drepturi reale	Referințe
/	
Act Administrativ nr. 91243, din 28/11/2002 emis de CJSDPAT PRAHOVA (TITLU DE PROPRIETATE;);	
B1	A1
Intabulare, drept de PROPRIETATE, dobândit prin Reconstituire, cota actuala 1/1, cota initiala 1/1 1) IONITA ION	

C. Partea III. SARCINI .

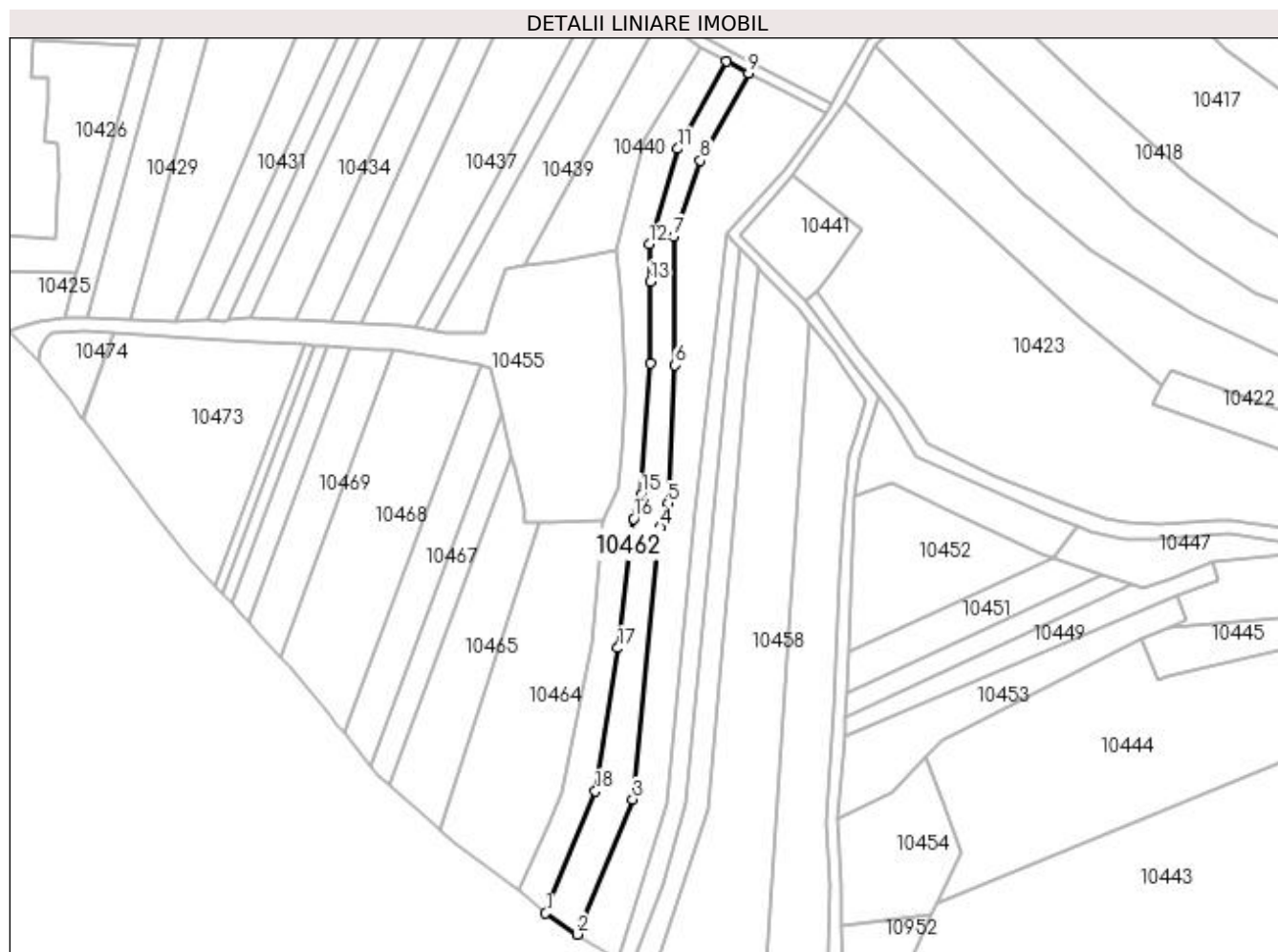
Inscrieri privind dezmembramintele dreptului de proprietate, drepturi reale de garanție și sarcini	Referințe
NU SUNT	

Anexa Nr. 1 La Partea I

Teren

Nr cadastral	Suprafața (mp)*	Observații / Referințe
	2.000	

* Suprafața este determinată în planul de proiecție Stereo 70.



Date referitoare la teren

Crt	Categorie folosință	Intra vilan	Suprafața (mp)	Tarla	Parcelă	Nr. topo	Observații / Referințe
1	vie	NU	2.000	8	312/17	-	

Lungime Segmente

1) Valorile lungimilor segmentelor sunt obținute din proiecție în plan.

Punct început	X / Y	Punct sfârșit	X / Y	Lungime segment (** (m)
1	584.456,785 391.500,361	2	584.465,651 391.494,456	10.652
2	584.465,651 391.494,456	3	584.481,098 391.532,159	40.745
3	584.481,098 391.532,159	4	584.488,776 391.608,054	76.282
4	584.488,776 391.608,054	5	584.490,912 391.614,839	7.113
5	584.490,912 391.614,839	6	584.492,943 391.653,356	38.571

Punct început	X / Y	Punct sfârşit	X / Y	Lungime segment (** (m)
6	584.492,943 391.653,356	7	584.492,558 391.689,319	35.965
7	584.492,558 391.689,319	8	584.500,043 391.710,464	22.431
8	584.500,043 391.710,464	9	584.513,453 391.734,965	27.931
9	584.513,453 391.734,965	10	584.507,367 391.738,179	6.883
10	584.507,367 391.738,179	11	584.493,754 391.713,798	27.924
11	584.493,754 391.713,798	12	584.485,737 391.687,173	27.806
12	584.485,737 391.687,173	13	584.485,954 391.676,739	10.436
13	584.485,954 391.676,739	14	584.486,097 391.653,89	22.849
14	584.486,097 391.653,89	15	584.483,45 391.617,314	36.672
15	584.483,45 391.617,314	16	584.481,367 391.610,524	7.102
16	584.481,367 391.610,524	17	584.476,981 391.574,418	36.371
17	584.476,981 391.574,418	18	584.470,637 391.534,407	40.511
18	584.470,637 391.534,407	1	584.456,785 391.500,361	36.756

** Lungimile segmentelor sunt determinate în planul de proiecție Stereo 70 și sunt rotunjite la 1 milimetru.

*** Distanța dintre puncte este formată din segmente cumulate ce sunt mai mici decât valoarea 1 milimetru.

**DATE DESPRE IMOBILUL NR. 10463**

Oficiul de Cadastru și Publicitate Imobiliară PRAHOVA
Biroul de Cadastru și Publicitate Imobiliară Ploiești

A. Partea I. Descrierea imobilului

TEREN Extravilan

Adresa: Jud. Prahova

Nr. Crt	Nr cadastral Nr. topografic	Suprafața* (mp)	Observații / Referințe
A1		2.000	Sector cadastral:4 Teren neimprejmuit;

B. Partea II. Proprietari și acte

Inscrieri privitoare la dreptul de proprietate și alte drepturi reale	Referințe
/	
Act Administrativ nr. 91203, din 02/02/2001 emis de CJSDPAT PRAHOVA (TITLU DE PROPRIETATE;);	
B1	A1
Intabulare, drept de PROPRIETATE, dobândit prin Reconstituire, cota actuala 1/1, cota initiala 1/1 1) IONITA CONSTANTIN	

C. Partea III. SARCINI .

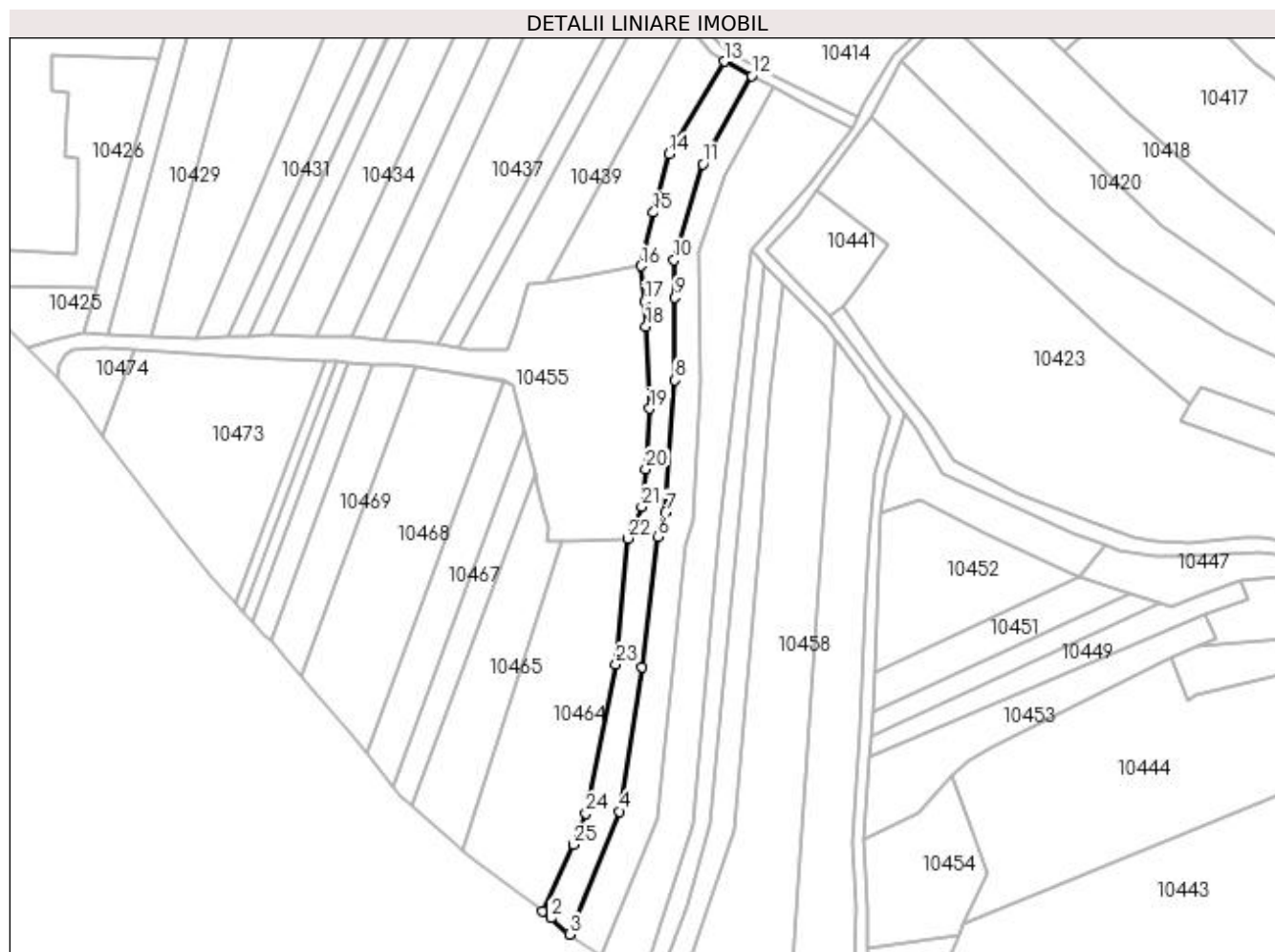
Inscrieri privind dezmembramintele dreptului de proprietate, drepturi reale de garanție și sarcini	Referințe
NU SUNT	

Anexa Nr. 1 La Partea I

Teren

Nr cadastral	Suprafața (mp)*	Observații / Referințe
	2.000	

* Suprafața este determinată în planul de proiecție Stereo 70.



Date referitoare la teren

Crt	Categorie folosință	Intra vilan	Suprafața (mp)	Tarla	Parcelă	Nr. topo	Observații / Referințe
1	pasune	NU	2.000	8	312/15	-	

Lungime Segmente

1) Valorile lungimilor segmentelor sunt obținute din proiecție în plan.

Punct început	X / Y	Punct sfârșit	X / Y	Lungime segment (** (m)	Punct început	X / Y	Punct sfârșit	X / Y	Lungime segment (** (m)
1	584.449,298 391.506,655	2	584.451,617 391.504,904	2.906	2	584.451,617 391.504,904	3	584.456,785 391.500,361	6.881
3	584.456,785 391.500,361	4	584.470,637 391.534,407	36.756	4	584.470,637 391.534,407	5	584.476,981 391.574,418	40.511
5	584.476,981 391.574,418	6	584.481,367 391.610,524	36.371	6	584.481,367 391.610,524	7	584.483,45 391.617,314	7.102
7	584.483,45 391.617,314	8	584.486,097 391.653,89	36.672	8	584.486,097 391.653,89	9	584.485,954 391.676,739	22.849
9	584.485,954 391.676,739	10	584.485,737 391.687,173	10.436	10	584.485,737 391.687,173	11	584.493,754 391.713,798	27.806

Punct început	X / Y	Punct sfârșit	X / Y	Lungime segment (** (m))
11	584.493,754 391.713,798	12	584.507,367 391.738,179	27.924
13	584.499,801 391.742,176	14	584.484,374 391.716,57	29.894
15	584.480,063 391.700,349	16	584.476,679 391.685,533	15.198
17	584.477,747 391.675,701	18	584.478,041 391.668,756	6.951
19	584.479,0 391.646,027	20	584.477,948 391.629,326	16.734
21	584.476,869 391.618,923	22	584.472,978 391.610,067	9.673
23	584.469,698 391.575,225	24	584.461,382 391.533,874	42.179
25	584.457,834 391.525,216	1	584.449,298 391.506,655	20.43

Punct început	X / Y	Punct sfârșit	X / Y	Lungime segment (** (m))
12	584.507,367 391.738,179	13	584.499,801 391.742,176	8.557
14	584.484,374 391.716,57	15	584.480,063 391.700,349	16.784
16	584.476,679 391.685,533	17	584.477,747 391.675,701	9.89
18	584.478,041 391.668,756	19	584.479,0 391.646,027	22.749
20	584.477,948 391.629,326	21	584.476,869 391.618,923	10.459
22	584.472,978 391.610,067	23	584.469,698 391.575,225	34.996
24	584.461,382 391.533,874	25	584.457,834 391.525,216	9.357

** Lungimile segmentelor sunt determinate în planul de proiecție Stereo 70 și sunt rotunjite la 1 milimetru.

*** Distanța dintre puncte este formată din segmente cumulate ce sunt mai mici decât valoarea 1 milimetru.

**DATE DESPRE IMOBILUL NR. 10464**

Oficiul de Cadastru și Publicitate Imobiliară PRAHOVA
Biroul de Cadastru și Publicitate Imobiliară Ploiești

A. Partea I. Descrierea imobilului

TEREN Extravilan

Adresa: Jud. Prahova

Nr. Crt	Nr cadastral Nr. topografic	Suprafața* (mp)	Observații / Referințe
A1		2.500	Sector cadastral:4 Teren neimprejmuit;

B. Partea II. Proprietari și acte

Inscrieri privitoare la dreptul de proprietate și alte drepturi reale	Referințe
/	
Act Administrativ nr. 51731, din 06/12/1995 emis de CJSDPAT PRAHOVA (TITLU DE PROPRIETATE;);	
B1	A1
Intabulare, drept de PROPRIETATE, dobândit prin Reconstituire, cota actuala 1/1, cota initiala 1/1 1) COSTACHE PARASCHIVA	

C. Partea III. SARCINI .

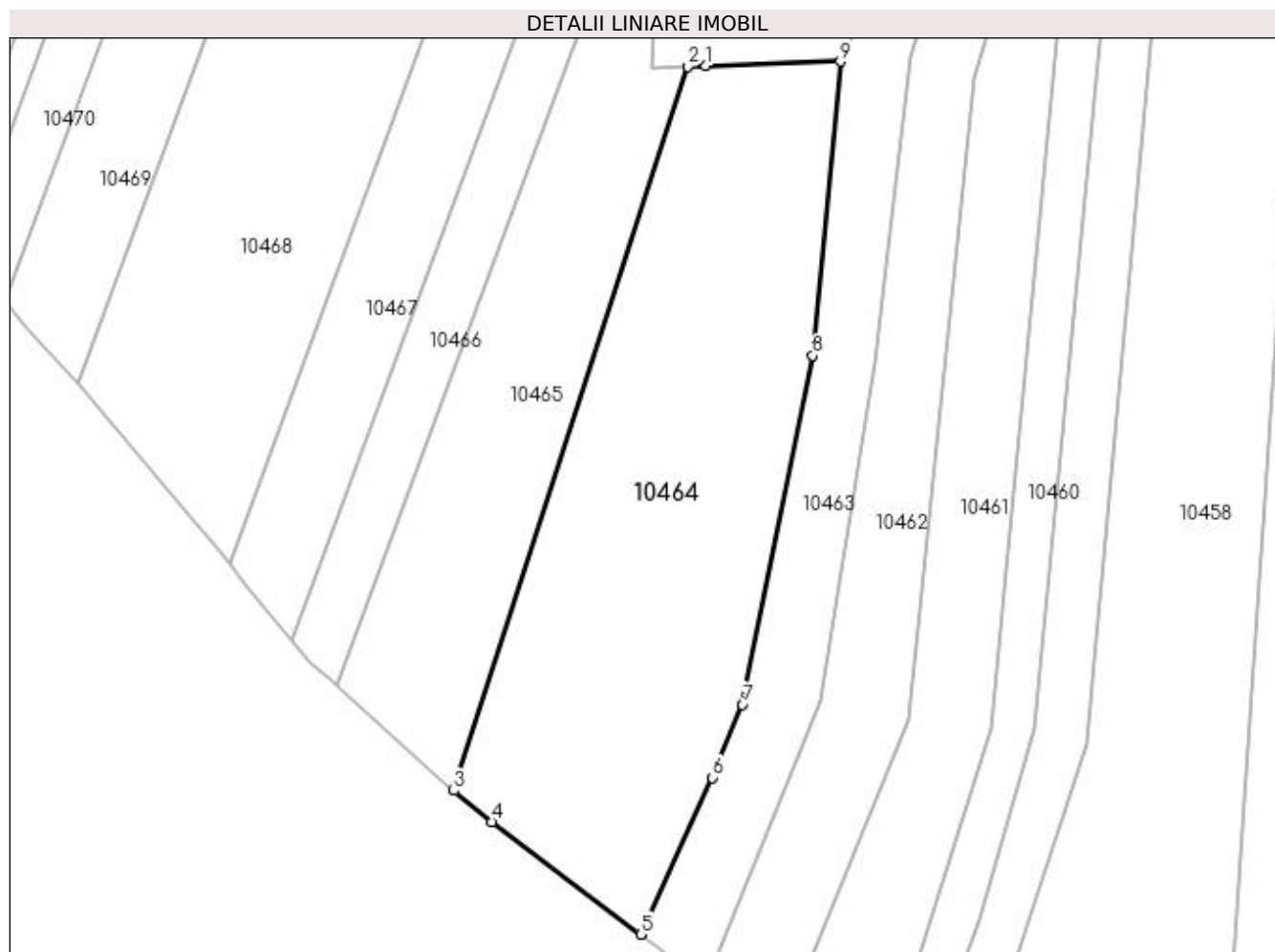
Inscrieri privind dezmembramintele dreptului de proprietate, drepturi reale de garanție și sarcini	Referințe
NU SUNT	

Anexa Nr. 1 La Partea I

Teren

Nr cadastral	Suprafața (mp)*	Observații / Referințe
	2.500	

* Suprafața este determinată în planul de proiecție Stereo 70.



Date referitoare la teren

Crt	Categorie folosință	Intravilan	Suprafața (mp)	Tarla	Parcelă	Nr. topo	Observații / Referințe
1	arabil	NU	2.500	8	312/16	-	

Lungime Segmente

1) Valorile lungimilor segmentelor sunt obținute din proiecție în plan.

Punct început	X / Y	Punct sfârșit	X / Y	Lungime segment (** (m)
1	584.457,002 391.609,539	2	584.454,875 391.609,468	2.128
2	584.454,875 391.609,468	3	584.427,169 391.523,683	90.148
3	584.427,169 391.523,683	4	584.431,662 391.519,974	5.826
4	584.431,662 391.519,974	5	584.449,298 391.506,655	22.1
5	584.449,298 391.506,655	6	584.457,834 391.525,216	20.43

Punct început	X / Y	Punct sfârşit	X / Y	Lungime segment (** (m)
6	584.457,834 391.525,216	7	584.461,382 391.533,874	9.357
7	584.461,382 391.533,874	8	584.469,698 391.575,225	42.179
8	584.469,698 391.575,225	9	584.472,978 391.610,067	34.996
9	584.472,978 391.610,067	1	584.457,002 391.609,539	15.985

** Lungimile segmentelor sunt determinate în planul de proiecție Stereo 70 și sunt rotunjite la 1 milimetru.

*** Distanța dintre puncte este formată din segmente cumulate ce sunt mai mici decât valoarea 1 milimetru.

**DATE DESPRE IMOBILUL NR. 10465**

Oficiul de Cadastru și Publicitate Imobiliară PRAHOVA
Biroul de Cadastru și Publicitate Imobiliară Ploiești

A. Partea I. Descrierea imobilului

TEREN Extravilan

Adresa: Jud. Prahova

Nr. Crt	Nr cadastral Nr. topografic	Suprafața* (mp)	Observații / Referințe
A1		1.400	Sector cadastral:4 Teren neimprejmuit;

B. Partea II. Proprietari și acte

Inscrieri privitoare la dreptul de proprietate și alte drepturi reale	Referințe
/	
Act Administrativ nr. 74997, din 30/11/2002 emis de CJSDPAT PRAHOVA (TITLU DE PROPRIETATE;);	
B1	A1
Intabulare, drept de PROPRIETATE, dobândit prin Reconstituire, cota actuala 1/1, cota initiala 1/1 1) MIREA PARASCHIVA	

C. Partea III. SARCINI .

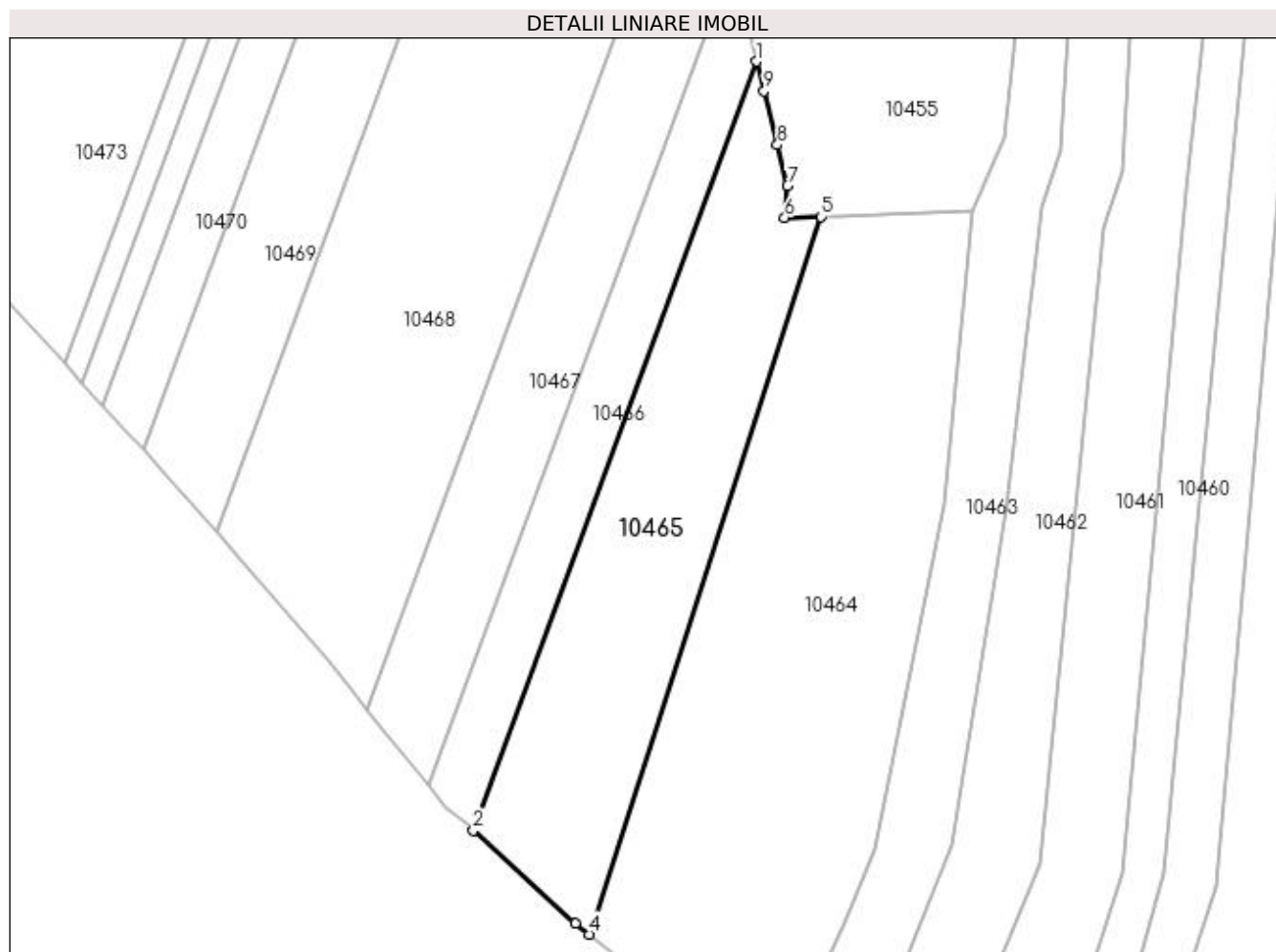
Inscrieri privind dezmembramintele dreptului de proprietate, drepturi reale de garanție și sarcini	Referințe
NU SUNT	

Anexa Nr. 1 La Partea I

Teren

Nr cadastral	Suprafața (mp)*	Observații / Referințe
	1.400	

* Suprafața este determinată în planul de proiecție Stereo 70.



Date referitoare la teren

Crt	Categorie folosință	Intra vilan	Suprafața (mp)	Tarla	Parcelă	Nr. topo	Observații / Referințe
1	vie	NU	1.400	8	312/15	-	

Lungime Segmente

1) Valorile lungimilor segmentelor sunt obținute din proiecție în plan.

Punct început	X / Y	Punct sfârșit	X / Y	Lungime segment (** (m)
1	584.447,223 391.628,017	2	584.413,349 391.536,075	97.984
2	584.413,349 391.536,075	3	584.425,575 391.525,0	16.496
3	584.425,575 391.525,0	4	584.427,169 391.523,683	2.068
4	584.427,169 391.523,683	5	584.454,875 391.609,468	90.148
5	584.454,875 391.609,468	6	584.450,569 391.609,326	4.308

Punct început	X / Y	Punct sfârșit	X / Y	Lungime segment (** (m)
6	584.450,569 391.609,326	7	584.450,881 391.613,193	3.88
7	584.450,881 391.613,193	8	584.449,684 391.618,043	4.996
8	584.449,684 391.618,043	9	584.448,1 391.624,464	6.613
9	584.448,1 391.624,464	1	584.447,223 391.628,017	3.66

** Lungimile segmentelor sunt determinate în planul de proiecție Stereo 70 și sunt rotunjite la 1 milimetru.

*** Distanța dintre puncte este formată din segmente cumulate ce sunt mai mici decât valoarea 1 milimetru.

**DATE DESPRE IMOBILUL NR. 10466**

Oficiul de Cadastru și Publicitate Imobiliară PRAHOVA
Biroul de Cadastru și Publicitate Imobiliară Ploiești

A. Partea I. Descrierea imobilului

TEREN Extravilan

Adresa: Jud. Prahova

Nr. Crt	Nr cadastral Nr. topografic	Suprafața* (mp)	Observații / Referințe
A1		700	Sector cadastral:4 Teren neimprejmuit;

B. Partea II. Proprietari și acte

Inscrieri privitoare la dreptul de proprietate și alte drepturi reale	Referințe
/	
Act Administrativ nr. 51729, din 06/12/1995 emis de CJSDPAT PRAHOVA (TITLU DE PROPRIETATE;);	
B1	A1
Intabulare, drept de PROPRIETATE, dobandit prin Reconstituire, cota actuala 1/1, cota initiala 1/1	
1) BOTEA CONSTANTIN	
2) FIRICA BALASA	

C. Partea III. SARCINI .

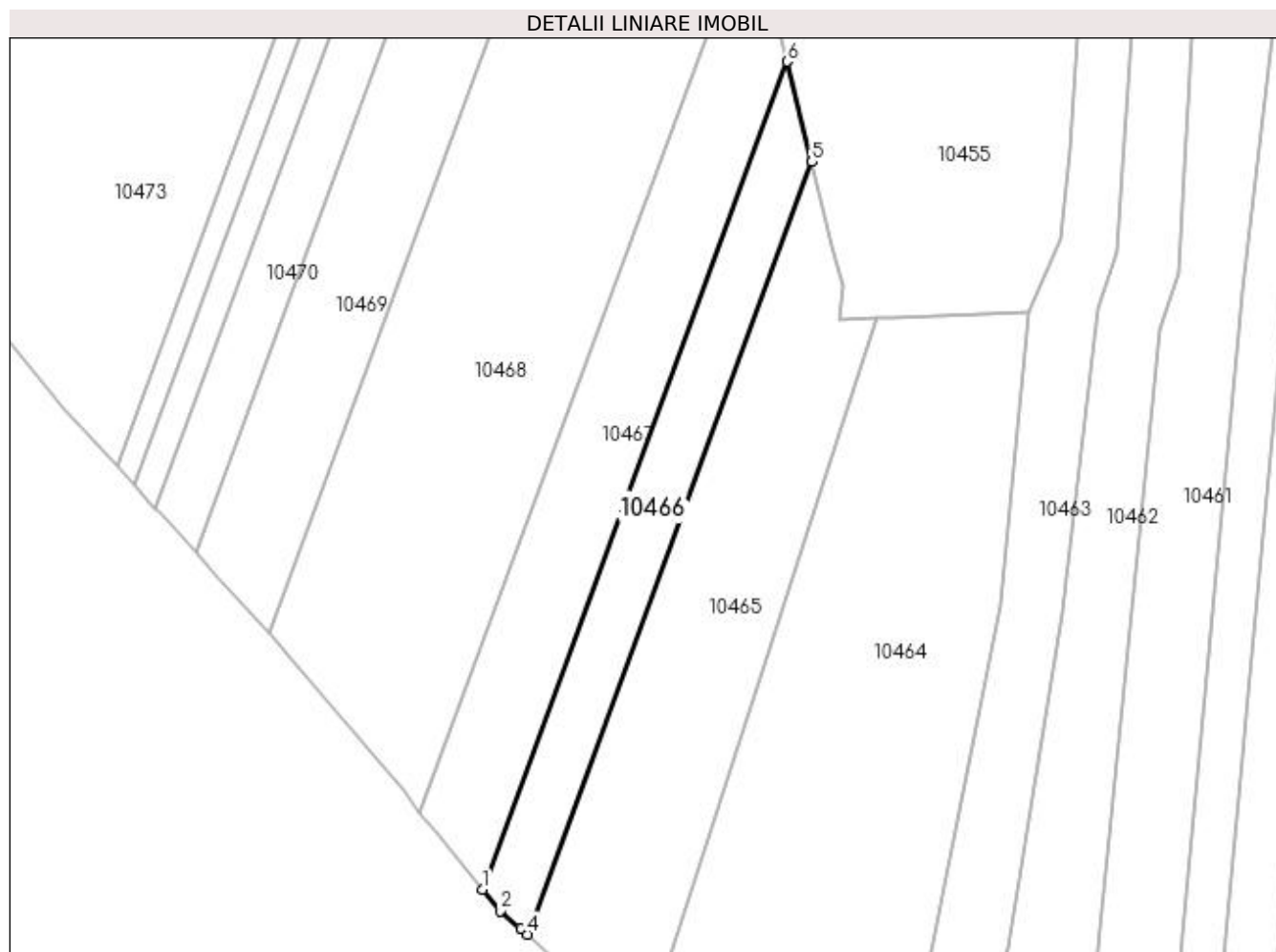
Inscrieri privind dezmembramintele dreptului de proprietate, drepturi reale de garanție și sarcini	Referințe
NU SUNT	

Anexa Nr. 1 La Partea I

Teren

Nr cadastral	Suprafața (mp)*	Observații / Referințe
	700	

* Suprafața este determinată în planul de proiecție Stereo 70.



Date referitoare la teren

Crt	Categorie folosință	Intravilan	Suprafața (mp)	Tarla	Parcelă	Nr. topo	Observații / Referințe
1	arabil	NU	700	8	312/11	-	

Lungime Segmente

1) Valorile lungimilor segmentelor sunt obținute din proiecție în plan.

Punct început	X / Y	Punct sfârșit	X / Y	Lungime segment (** (m)
1	584.407,991 391.541,45	2	584.410,102 391.538,862	3.34
2	584.410,102 391.538,862	3	584.412,596 391.536,758	3.263
3	584.412,596 391.536,758	4	584.413,349 391.536,075	1.017
4	584.413,349 391.536,075	5	584.447,223 391.628,017	97.984
5	584.447,223 391.628,017	6	584.444,279 391.639,947	12.288

Punct început	X / Y	Punct sfârșit	X / Y	Lungime segment (** (m)
6	584.444,279 391.639,947	1	584.407,991 391.541,45	104.969

** Lungimile segmentelor sunt determinate în planul de proiecție Stereo 70 și sunt rotunjite la 1 milimetru.

*** Distanța dintre puncte este formată din segmente cumulate ce sunt mai mici decât valoarea 1 milimetru.

**DATE DESPRE IMOBILUL NR. 10467**

Oficiul de Cadastru și Publicitate Imobiliară PRAHOVA
Biroul de Cadastru și Publicitate Imobiliară Ploiești

A. Partea I. Descrierea imobilului

TEREN Extravilan

Adresa: Jud. Prahova

Nr. Crt	Nr cadastral Nr. topografic	Suprafața* (mp)	Observații / Referințe
A1		1.100	Sector cadastral:4 Teren neimprejmuit;

B. Partea II. Proprietari și acte

Inscrieri privitoare la dreptul de proprietate și alte drepturi reale	Referințe
/	
Act Administrativ nr. 73478, din 30/11/2002 emis de CJSDPAT PRAHOVA (TITLU DE PROPRIETATE;);	
B1	A1
Intabulare, drept de PROPRIETATE, dobândit prin Reconstituire, cota actuala 1/1, cota initiala 1/1 1) MARIN ELENA	

C. Partea III. SARCINI .

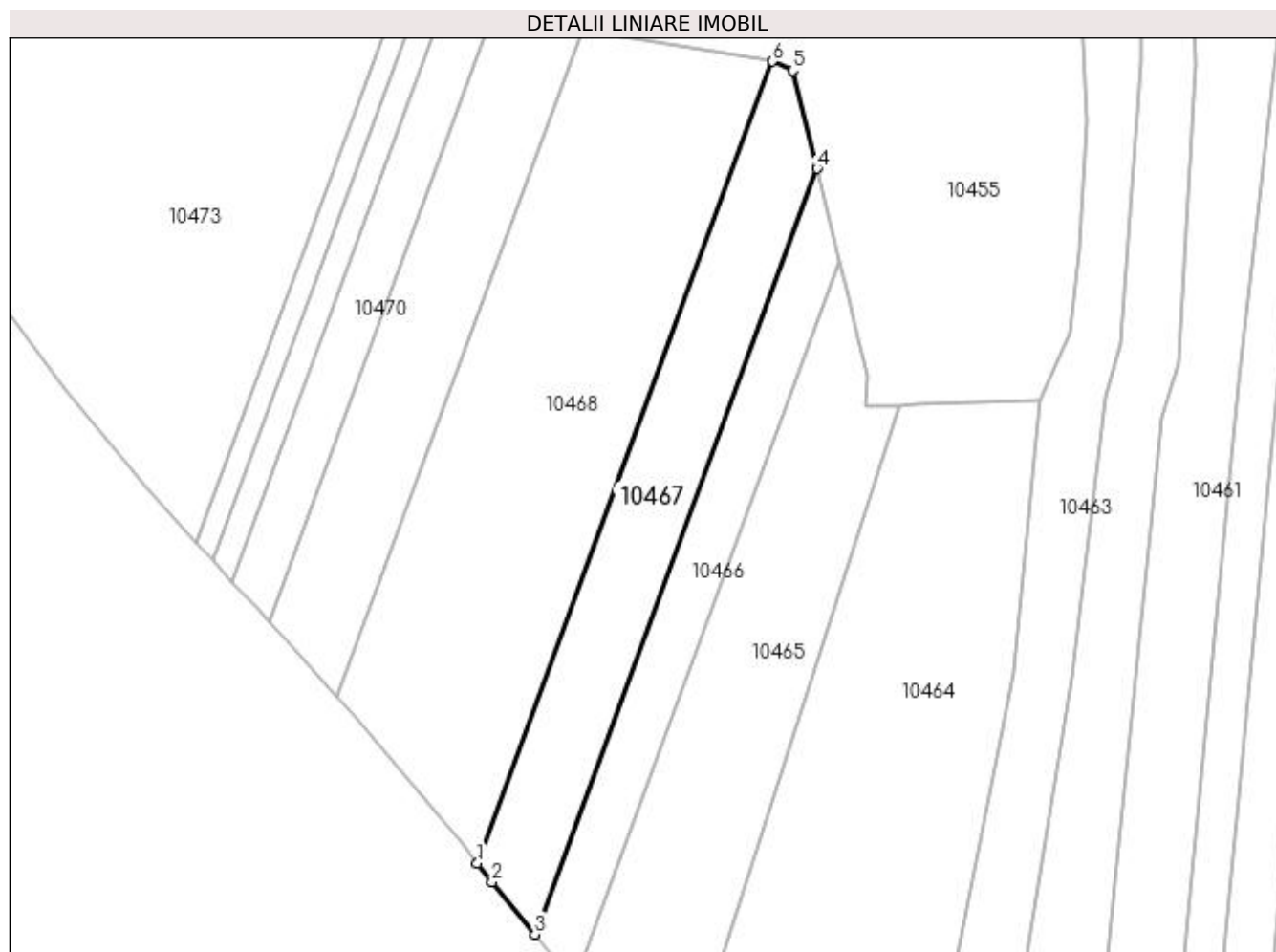
Inscrieri privind dezmembramintele dreptului de proprietate, drepturi reale de garanție și sarcini	Referințe
NU SUNT	

Anexa Nr. 1 La Partea I

Teren

Nr cadastral	Suprafața (mp)*	Observații / Referințe
	1.100	

* Suprafața este determinată în planul de proiecție Stereo 70.



Date referitoare la teren

Crt	Categorie folosință	Intra vilan	Suprafața (mp)	Tarla	Parcelă	Nr. topo	Observații / Referințe
1	vie	NU	1.100	8	312/12	-	

Lungime Segmente

1) Valorile lungimilor segmentelor sunt obținute din proiecție în plan.

Punct început	X / Y	Punct sfârșit	X / Y	Lungime segment (** (m)
1	584.400,591 391.550,59	2	584.402,482 391.548,2	3.048
2	584.402,482 391.548,2	3	584.407,991 391.541,45	8.713
3	584.407,991 391.541,45	4	584.444,279 391.639,947	104.969
4	584.444,279 391.639,947	5	584.441,175 391.652,527	12.957
5	584.441,175 391.652,527	6	584.438,577 391.653,693	2.848

Punct început	X / Y	Punct sfârșit	X / Y	Lungime segment (** (m)
6	584.438,577 391.653,693	1	584.400,591 391.550,59	109.878

** Lungimile segmentelor sunt determinate în planul de proiecție Stereo 70 și sunt rotunjite la 1 milimetru.

*** Distanța dintre puncte este formată din segmente cumulate ce sunt mai mici decât valoarea 1 milimetru.

**DATE DESPRE IMOBILUL NR. 10468**

Oficiul de Cadastru și Publicitate Imobiliară PRAHOVA
Biroul de Cadastru și Publicitate Imobiliară Ploiești

A. Partea I. Descrierea imobilului

TEREN Extravilan

Adresa: Jud. Prahova

Nr. Crt	Nr cadastral Nr. topografic	Suprafața* (mp)	Observații / Referințe
A1		2.440	Sector cadastral:4 Teren neimprejmuit;

B. Partea II. Proprietari și acte

Inscrieri privitoare la dreptul de proprietate și alte drepturi reale	Referințe
/	
Act Administrativ nr. 10277, din 13/04/2023 emis de PRIMARIA COMUNEI BUCOV (ADEVERINTA;);	
B1	A1
Intabulare, drept de PROPRIETATE, dobandit prin Lege, cota actuala 1/1, cota initiala 1/1	
1) UAT BUCOV, CIF:2843531	
OBSERVATII: REZERVA LA DISPOZITIA COMISIEI LOCALE DE FOND FUNCJAR BUCOV	

C. Partea III. SARCINI .

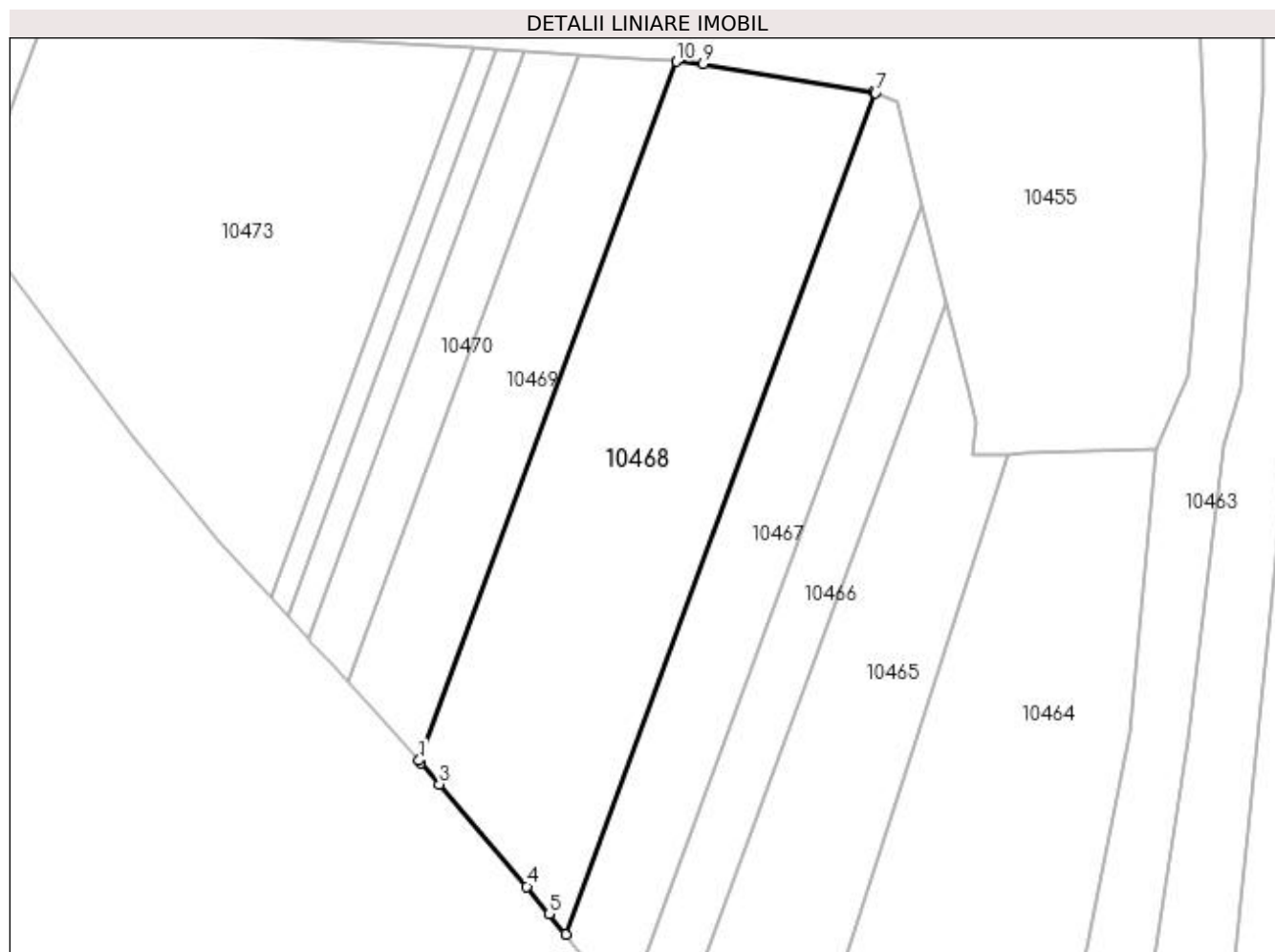
Inscrieri privind dezmembramintele dreptului de proprietate, drepturi reale de garanție și sarcini	Referințe
NU SUNT	

Anexa Nr. 1 La Partea I

Teren

Nr cadastral	Suprafața (mp)*	Observații / Referințe
	2.440	

* Suprafața este determinată în planul de proiecție Stereo 70.



Date referitoare la teren

Crt	Categorie folosință	Intra vilan	Suprafața (mp)	Tarla	Parcelă	Nr. topo	Observații / Referințe
1	vie	NU	2.440	8	312/9	-	

Lungime Segmente

1) Valorile lungimilor segmentelor sunt obținute din proiecție în plan.

Punct început	X / Y	Punct sfârșit	X / Y	Lungime segment (** (m)
1	584.382,604 391.571,914	2	584.382,884 391.571,604	0.418
2	584.382,884 391.571,604	3	584.385,137 391.568,985	3.455
3	584.385,137 391.568,985	4	584.395,838 391.556,461	16.473
4	584.395,838 391.556,461	5	584.398,607 391.553,097	4.357
5	584.398,607 391.553,097	6	584.400,591 391.550,59	3.197

Punct început	X / Y	Punct sfârșit	X / Y	Lungime segment (** (m)
6	584.400,591 391.550,59	7	584.438,577 391.653,693	109.878
7	584.438,577 391.653,693	8	584.438,384 391.653,779	0.211
8	584.438,384 391.653,779	9	584.417,457 391.657,279	21.218
9	584.417,457 391.657,279	10	584.414,156 391.657,553	3.312
10	584.414,156 391.657,553	1	584.382,604 391.571,914	91.266

** Lungimile segmentelor sunt determinate în planul de proiecție Stereo 70 și sunt rotunjite la 1 milimetru.

*** Distanța dintre puncte este formată din segmente cumulate ce sunt mai mici decât valoarea 1 milimetru.

**DATE DESPRE IMOBILUL NR. 10469**

Oficiul de Cadastru și Publicitate Imobiliară PRAHOVA
Biroul de Cadastru și Publicitate Imobiliară Ploiești

A. Partea I. Descrierea imobilului

TEREN Extravilan

Adresa: Jud. Prahova

Nr. Crt	Nr cadastral Nr. topografic	Suprafața* (mp)	Observații / Referințe
A1		1.000	Sector cadastral:4 Teren neimprejmuit;

B. Partea II. Proprietari și acte

Inscrieri privitoare la dreptul de proprietate și alte drepturi reale	Referințe
/	
Act Administrativ nr. 112678, din 15/12/2003 emis de CJSDPAT PRAHOVA (TITLU DE PROPRIETATE;);	
B1	A1
Intabulare, drept de PROPRIETATE, dobândit prin Reconstituire, cota actuala 1/1, cota initiala 1/1	
1) GHEORGHE IOANA	
2) MIHAI ANGHEL	
3) NEAGU ELENA	

C. Partea III. SARCINI .

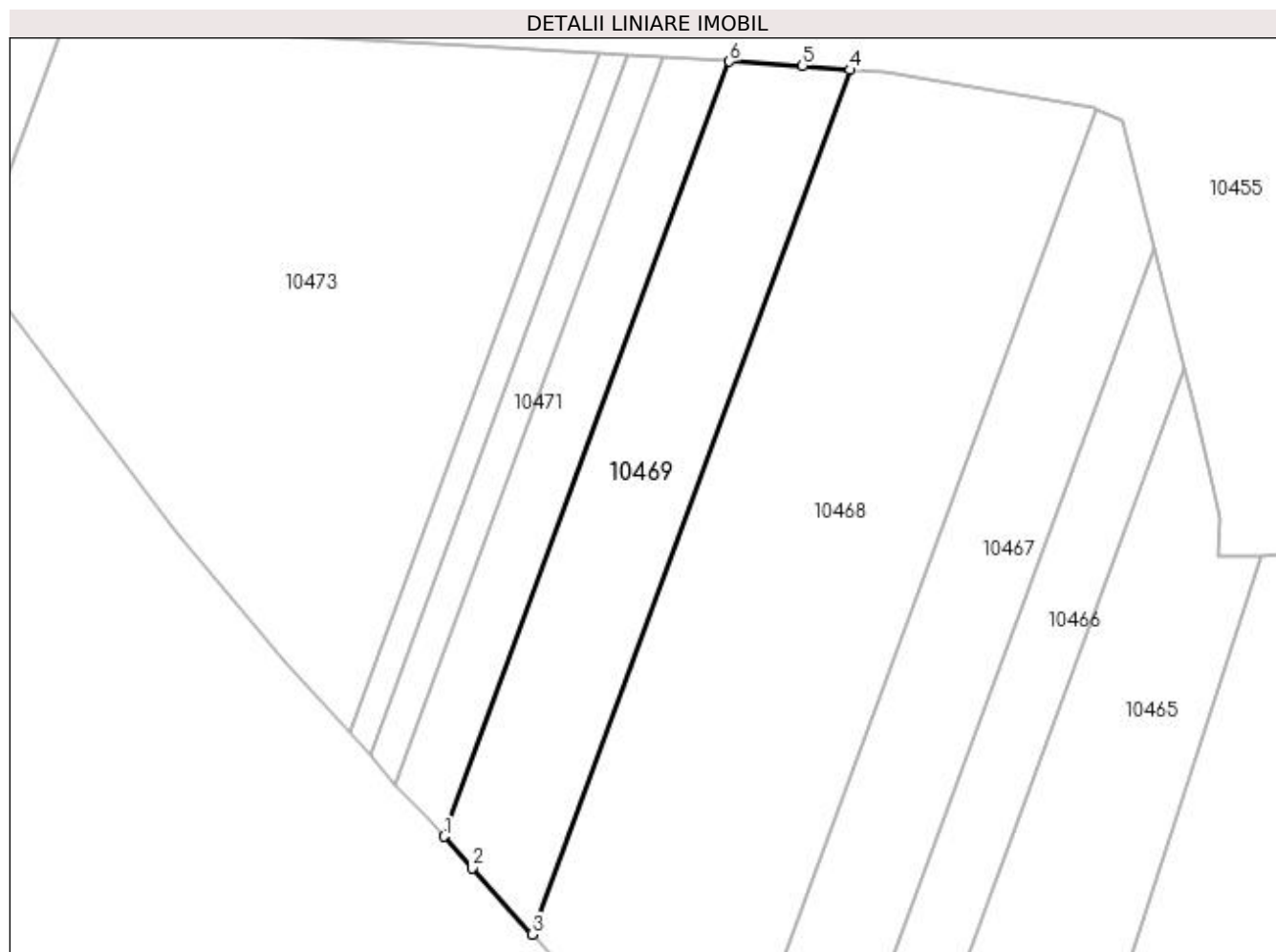
Inscrieri privind dezmembramintele dreptului de proprietate, drepturi reale de garanție și sarcini	Referințe
NU SUNT	

Anexa Nr. 1 La Partea I

Teren

Nr cadastral	Suprafața (mp)*	Observații / Referințe
	1.000	

* Suprafața este determinată în planul de proiecție Stereo 70.



Date referitoare la teren

Crt	Categorie folosință	Intravilan	Suprafața (mp)	Tarla	Parcelă	Nr. topo	Observații / Referințe
1	vie	NU	1.000	8	312/7	-	

Lungime Segmente

1) Valorile lungimilor segmentelor sunt obținute din proiecție în plan.

Punct început	X / Y	Punct sfârșit	X / Y	Lungime segment (** (m)
1	584.373,867 391.581,607	2	584.376,676 391.578,477	4.206
2	584.376,676 391.578,477	3	584.382,604 391.571,914	8.844
3	584.382,604 391.571,914	4	584.414,156 391.657,553	91.266
4	584.414,156 391.657,553	5	584.409,427 391.657,945	4.745
5	584.409,427 391.657,945	6	584.402,155 391.658,387	7.285

Punct început	X / Y	Punct sfârşit	X / Y	Lungime segment (** (m)
6	584.402,155 391.658,387	1	584.373,867 391.581,607	81.825

** Lungimile segmentelor sunt determinate în planul de proiecţie Stereo 70 şi sunt rotunjite la 1 milimetru.

*** Distanţa dintre puncte este formată din segmente cumulate ce sunt mai mici decât valoarea 1 milimetru.

**DATE DESPRE IMOBILUL NR. 10470**

Oficiul de Cadastru și Publicitate Imobiliară PRAHOVA
Biroul de Cadastru și Publicitate Imobiliară Ploiești

A. Partea I. Descrierea imobilului

TEREN Extravilan

Adresa: Jud. Prahova

Nr. Crt	Nr cadastral Nr. topografic	Suprafața* (mp)	Observații / Referințe
A1		500	Sector cadastral:4 Teren neimprejmuit;

B. Partea II. Proprietari și acte

Inscrieri privitoare la dreptul de proprietate și alte drepturi reale	Referințe
/	
Act Administrativ nr. 83859, din 18/10/2002 emis de CJSDPAT PRAHOVA (TITLU DE PROPRIETATE;);	
B1	A1
Intabulare, drept de PROPRIETATE, dobândit prin Reconstituire, cota actuala 1/1, cota initiala 1/1	
1) TUDOR CONSTANTA	
2) STOICA GHEORGHE	

C. Partea III. SARCINI .

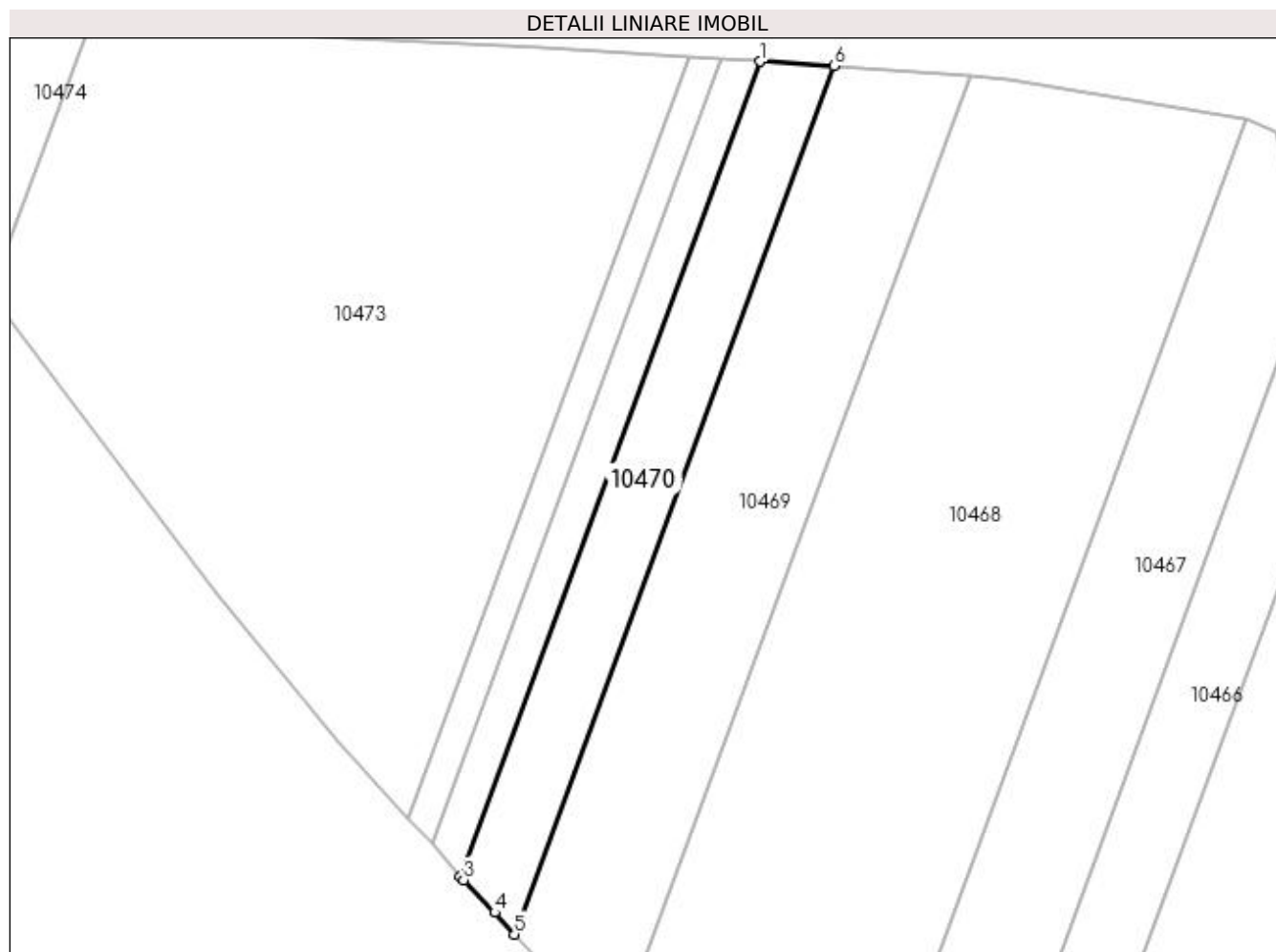
Inscrieri privind dezmembramintele dreptului de proprietate, drepturi reale de garanție și sarcini	Referințe
NU SUNT	

Anexa Nr. 1 La Partea I

Teren

Nr cadastral	Suprafața (mp)*	Observații / Referințe
	500	

* Suprafața este determinată în planul de proiecție Stereo 70.



Date referitoare la teren

Crt	Categorie folosință	Intra vilan	Suprafața (mp)	Tarla	Parcelă	Nr. topo	Observații / Referințe
1	vie	NU	500	8	312/6	-	

Lungime Segmente

1) Valorile lungimilor segmentelor sunt obținute din proiecție în plan.

Punct început	X / Y	Punct sfârșit	X / Y	Lungime segment (** (m)
1	584.395,58 391.658,788	2	584.369,044 391.586,762	76.759
2	584.369,044 391.586,762	3	584.369,348 391.586,411	0.464
3	584.369,348 391.586,411	4	584.372,126 391.583,547	3.99
4	584.372,126 391.583,547	5	584.373,867 391.581,607	2.607
5	584.373,867 391.581,607	6	584.402,155 391.658,387	81.825

Punct început	X / Y	Punct sfârșit	X / Y	Lungime segment (** (m)
6	584.402,155 391.658,387	1	584.395,58 391.658,788	6.587

** Lungimile segmentelor sunt determinate în planul de proiecție Stereo 70 și sunt rotunjite la 1 milimetru.

*** Distanța dintre puncte este formată din segmente cumulate ce sunt mai mici decât valoarea 1 milimetru.

**DATE DESPRE IMOBILUL NR. 10471**

Oficiul de Cadastru și Publicitate Imobiliară PRAHOVA
Biroul de Cadastru și Publicitate Imobiliară Ploiești

A. Partea I. Descrierea imobilului

TEREN Extravilan

Adresa: Jud. Prahova

Nr. Crt	Nr cadastral Nr. topografic	Suprafața* (mp)	Observații / Referințe
A1	22677	250	Sector cadastral:4 Teren neimprejmuit;

B. Partea II. Proprietari și acte

Inscrieri privitoare la dreptul de proprietate și alte drepturi reale	Referințe
125279 / 06/11/2019	
Act Notarial nr. 3244, din 05/11/2019 emis de NP Lupu Maria Luiza;	
B3	A1
Intabulare, drept de PROPRIETATEcumparare ca bun propriu, dobandit prin Conventie, cota actuala 1/1, cota initiala 1/1 1) DRĂGOI GEORGE-CĂTĂLIN	

C. Partea III. SARCINI .

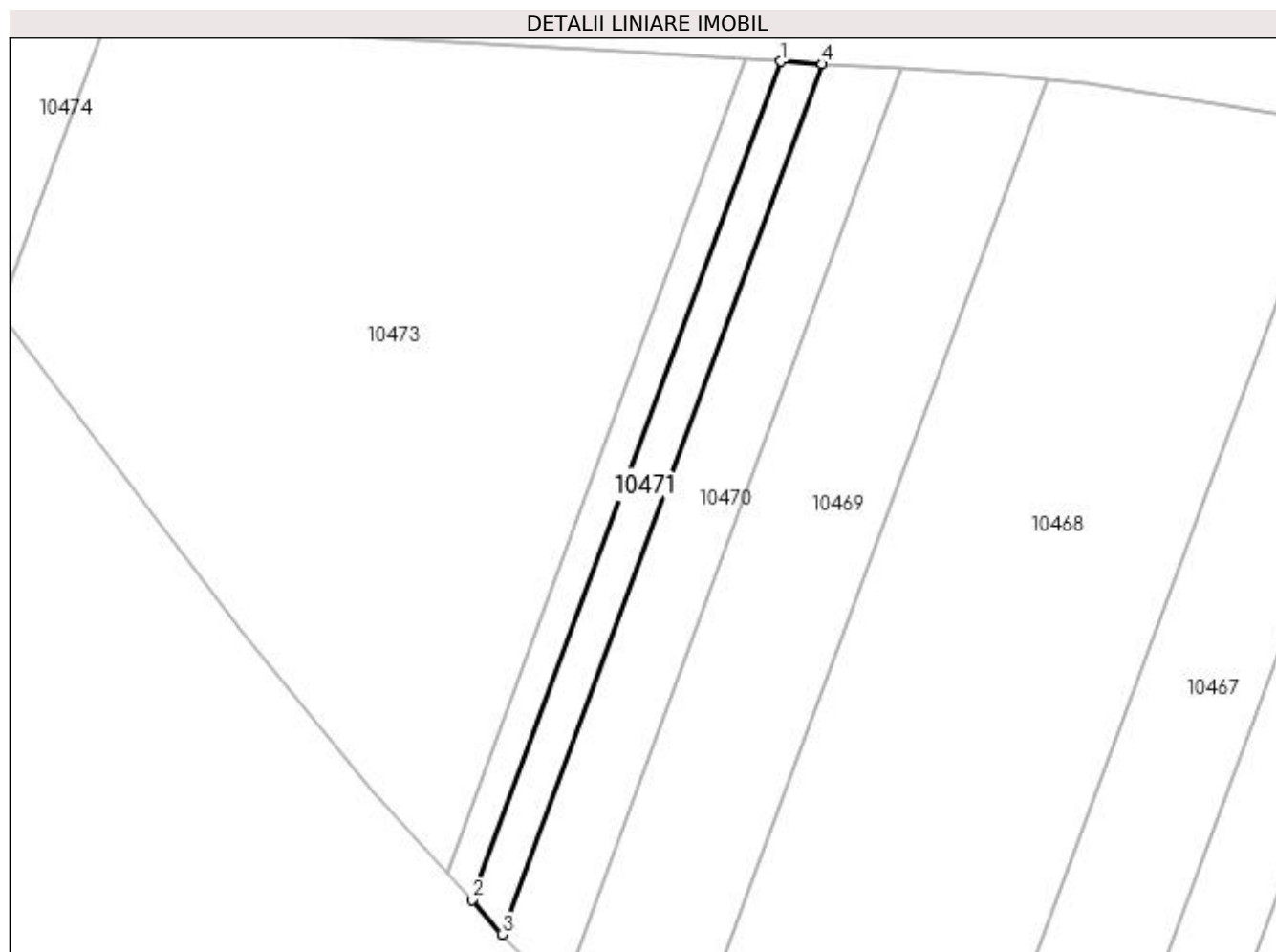
Inscrieri privind dezmembramintele dreptului de proprietate, drepturi reale de garanție și sarcini	Referințe
NU SUNT	

Anexa Nr. 1 La Partea I

Teren

Nr cadastral	Suprafața (mp)*	Observații / Referințe
22677	250	

* Suprafața este determinată în planul de proiecție Stereo 70.



Date referitoare la teren

Crt	Categorie folosință	Intra vilan	Suprafața (mp)	Tarla	Parcelă	Nr. topo	Observații / Referințe
1	vie	NU	250	8	312/5	-	

Lungime Segmente

1) Valorile lungimilor segmentelor sunt obținute din proiecție în plan.

Punct început	X / Y	Punct sfârșit	X / Y	Lungime segment (** (m)
1	584.392,123 391.659,001	2	584.366,564 391.589,627	73.932
2	584.366,564 391.589,627	3	584.369,044 391.586,762	3.789
3	584.369,044 391.586,762	4	584.395,58 391.658,788	76.759
4	584.395,58 391.658,788	1	584.392,123 391.659,001	3.464

**** Lungimile segmentelor sunt determinate în planul de proiecție Stereo 70 și sunt rotunjite la 1 milimetru.**

***** Distanța dintre puncte este formată din segmente cumulate ce sunt mai mici decât valoarea 1 milimetru.**

**DATE DESPRE IMOBILUL NR. 10472**

Oficiul de Cadastru și Publicitate Imobiliară PRAHOVA
Biroul de Cadastru și Publicitate Imobiliară Ploiești

A. Partea I. Descrierea imobilului

TEREN Extravilan

Adresa: Jud. Prahova

Nr. Crt	Nr cadastral Nr. topografic	Suprafața* (mp)	Observații / Referințe
A1	31610	200	Sector cadastral:4 Teren neimprejmuit;

B. Partea II. Proprietari și acte

Inscrieri privitoare la dreptul de proprietate și alte drepturi reale	Referințe
156787 / 12/12/2022	
Act Notarial nr. 5493, din 08/12/2022 emis de NP Ionita Aristita Adina (; contract de vanzare);	
B3	Intabulare, drept de PROPRIETATEcumparare ca bun propriu, dobandit prin Conventie, cota actuala 1/1, cota initiala 1/1 1) DRĂGOI GEORGE-CĂTĂLIN
	A1

C. Partea III. SARCINI .

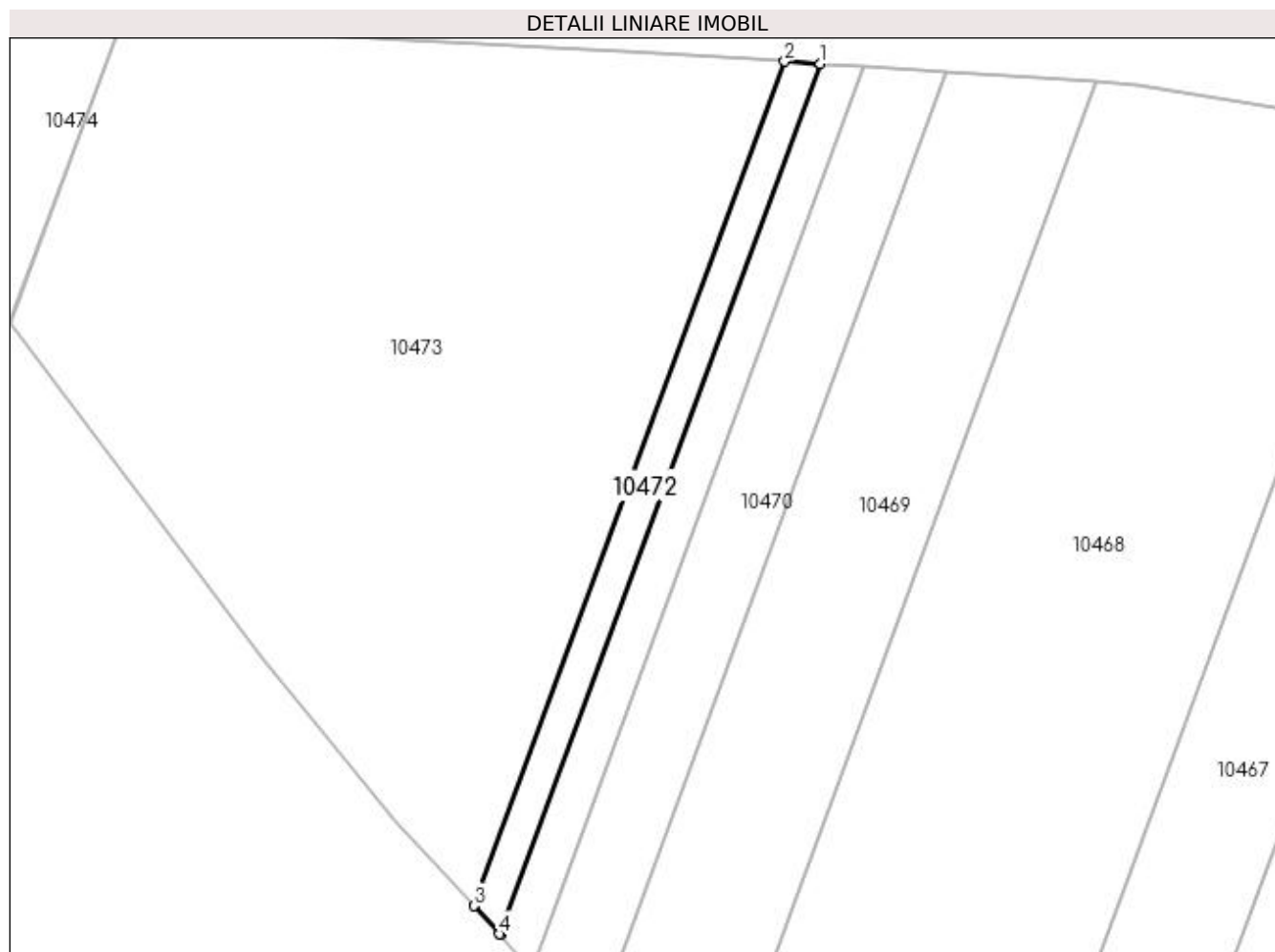
Inscrieri privind dezmembramintele dreptului de proprietate, drepturi reale de garanție și sarcini	Referințe
NU SUNT	

Anexa Nr. 1 La Partea I

Teren

Nr cadastral	Suprafața (mp)*	Observații / Referințe
31610	200	

* Suprafața este determinată în planul de proiecție Stereo 70.



Date referitoare la teren

Crt	Categorie folosință	Intra vilan	Suprafața (mp)	Tarla	Parcelă	Nr. topo	Observații / Referințe
1	arabil	NU	200	8	312/4	-	

Lungime Segmente

1) Valorile lungimilor segmentelor sunt obținute din proiecție în plan.

Punct început	X / Y	Punct sfârșit	X / Y	Lungime segment (** (m)
1	584.392,123 391.659,001	2	584.389,261 391.659,178	2.867
2	584.389,261 391.659,178	3	584.364,473 391.591,897	71.702
3	584.364,473 391.591,897	4	584.366,553 391.589,639	3.07
4	584.366,553 391.589,639	5	584.366,564 391.589,627	0.016
5	584.366,564 391.589,627	1	584.392,123 391.659,001	73.932

**** Lungimile segmentelor sunt determinate în planul de proiecție Stereo 70 și sunt rotunjite la 1 milimetru.**

***** Distanța dintre puncte este formată din segmente cumulate ce sunt mai mici decât valoarea 1 milimetru.**

**DATE DESPRE IMOBILUL NR. 10473**

Oficiul de Cadastru și Publicitate Imobiliară PRAHOVA
Biroul de Cadastru și Publicitate Imobiliară Ploiești

A. Partea I. Descrierea imobilului

TEREN Extravilan

Adresa: Jud. Prahova

Nr. Crt	Nr cadastral Nr. topografic	Suprafața* (mp)	Observații / Referințe
A1		2.500	Sector cadastral:4 Teren neimprejmuit;

B. Partea II. Proprietari și acte

Inscrieri privitoare la dreptul de proprietate și alte drepturi reale	Referințe
/	
Act Administrativ nr. 42068, din 25/10/1996 emis de CJSDPAT PRAHOVA (TITLU DE PROPRIETATE;);	
B1	A1
Intabulare, drept de PROPRIETATE, dobândit prin Reconstituire, cota actuala 1/1, cota initiala 1/1 1) MARCU STEFAN	

C. Partea III. SARCINI .

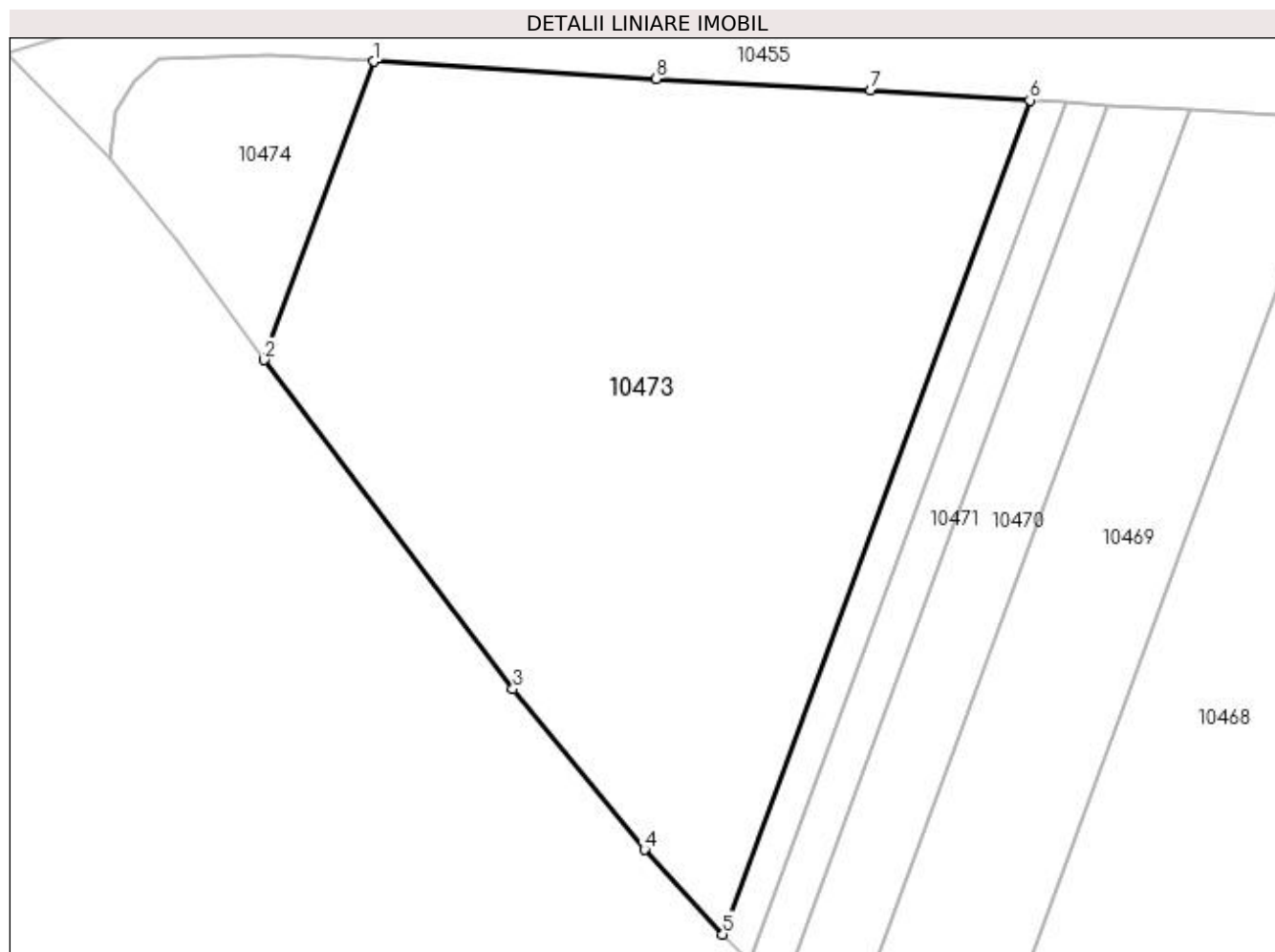
Inscrieri privind dezmembramintele dreptului de proprietate, drepturi reale de garanție și sarcini	Referințe
NU SUNT	

Anexa Nr. 1 La Partea I

Teren

Nr cadastral	Suprafața (mp)*	Observații / Referințe
	2.500	

* Suprafața este determinată în planul de proiecție Stereo 70.



Date referitoare la teren

Crt	Categorie folosință	Intra vilan	Suprafața (mp)	Tarla	Parcelă	Nr. topo	Observații / Referințe
1	vie	NU	2.500	8	312/3	-	

Lungime Segmente

1) Valorile lungimilor segmentelor sunt obținute din proiecție în plan.

Punct început	X / Y	Punct sfârșit	X / Y	Lungime segment (** (m)
1	584.336,339 391.662,301	2	584.327,474 391.638,241	25.641
2	584.327,474 391.638,241	3	584.347,543 391.611,681	33.29
3	584.347,543 391.611,681	4	584.358,168 391.598,742	16.742
4	584.358,168 391.598,742	5	584.364,473 391.591,897	9.306
5	584.364,473 391.591,897	6	584.389,261 391.659,178	71.702

Punct început	X / Y	Punct sfârșit	X / Y	Lungime segment (** (m)
6	584.389,261 391.659,178	7	584.376,403 391.659,97	12.882
7	584.376,403 391.659,97	8	584.359,098 391.660,92	17.331
8	584.359,098 391.660,92	1	584.336,339 391.662,301	22.801

** Lungimile segmentelor sunt determinate în planul de proiecție Stereo 70 și sunt rotunjite la 1 milimetru.

*** Distanța dintre puncte este formată din segmente cumulate ce sunt mai mici decât valoarea 1 milimetru.

**DATE DESPRE IMOBILUL NR. 10474**

Oficiul de Cadastru și Publicitate Imobiliară PRAHOVA
Biroul de Cadastru și Publicitate Imobiliară Ploiești

A. Partea I. Descrierea imobilului

TEREN Extravilan

Adresa: Jud. Prahova

Nr. Crt	Nr cadastral Nr. topografic	Suprafața* (mp)	Observații / Referințe
A1		300	Sector cadastral:4 Teren neimprejmuit;

B. Partea II. Proprietari și acte

Inscrieri privitoare la dreptul de proprietate și alte drepturi reale	Referințe
/	
Act Administrativ nr. 91203, din 02/02/2001 emis de CJSDPAT PRAHOVA (TITLU DE PROPRIETATE;);	
B1	A1
Intabulare, drept de PROPRIETATE, dobândit prin Reconstituire, cota actuala 1/1, cota initiala 1/1	
1) IONITA CONSTANTIN	

C. Partea III. SARCINI .

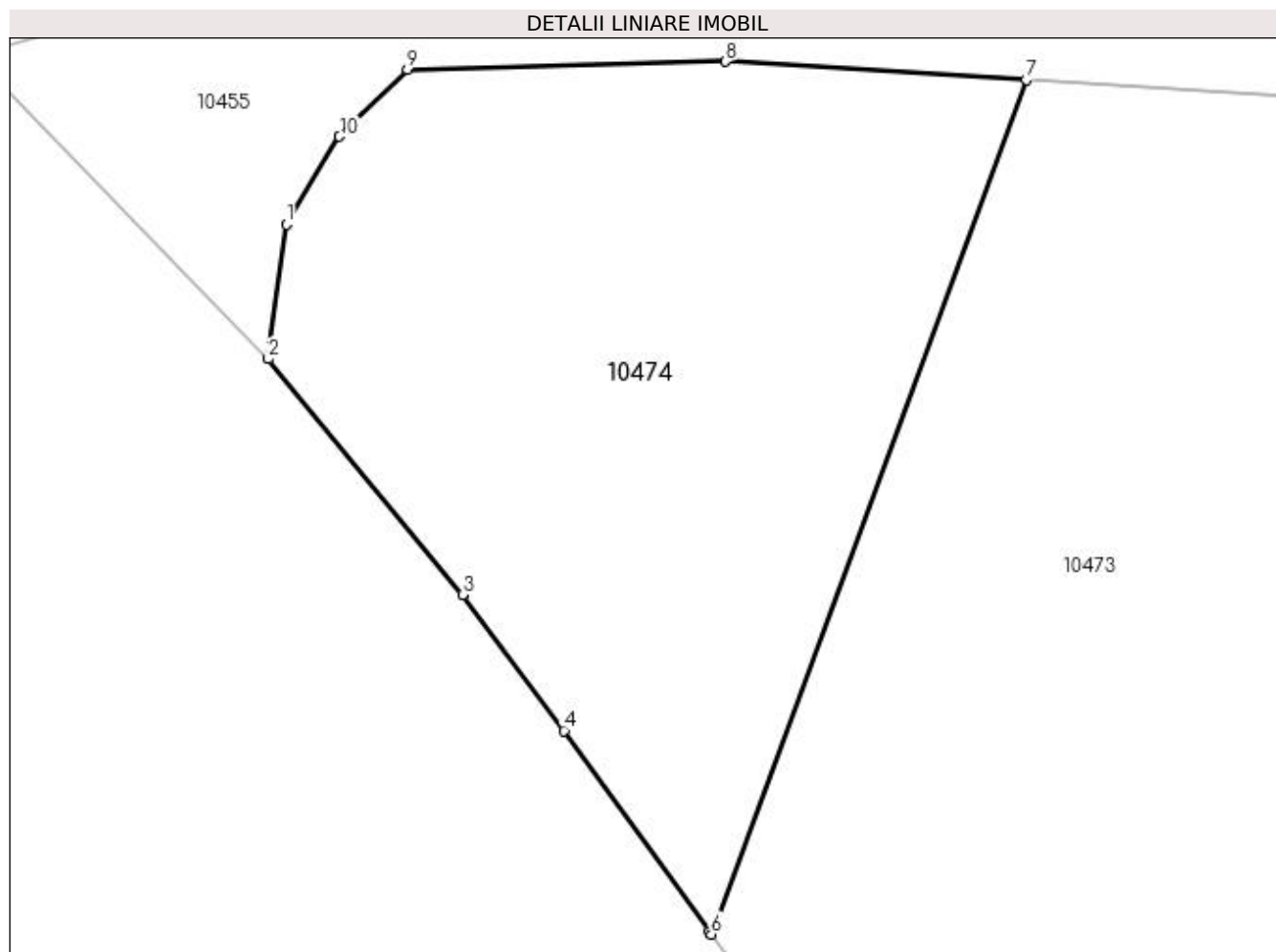
Inscrieri privind dezmembramintele dreptului de proprietate, drepturi reale de garanție și sarcini	Referințe
NU SUNT	

Anexa Nr. 1 La Partea I

Teren

Nr cadastral	Suprafața (mp)*	Observații / Referințe
	300	

* Suprafața este determinată în planul de proiecție Stereo 70.



Date referitoare la teren

Crt	Categorie folosință	Intra vilan	Suprafața (mp)	Tarla	Parcelă	Nr. topo	Observații / Referințe
1	vie	NU	300	8	312/2	-	

Lungime Segmente

1) Valorile lungimilor segmentelor sunt obținute din proiecție în plan.

Punct început	X / Y	Punct sfârșit	X / Y	Lungime segment (** (m)
1	584.315,501 391.658,232	2	584.314,991 391.654,44	3.826
2	584.314,991 391.654,44	3	584.320,464 391.647,801	8.604
3	584.320,464 391.647,801	4	584.323,318 391.643,975	4.773
4	584.323,318 391.643,975	5	584.327,414 391.638,322	6.981
5	584.327,414 391.638,322	6	584.327,474 391.638,241	0.101

Punct început	X / Y	Punct sfârșit	X / Y	Lungime segment (** (m)
6	584.327,474 391.638,241	7	584.336,339 391.662,301	25.641
7	584.336,339 391.662,301	8	584.327,867 391.662,815	8.488
8	584.327,867 391.662,815	9	584.318,914 391.662,591	8.956
9	584.318,914 391.662,591	10	584.316,998 391.660,698	2.693
10	584.316,998 391.660,698	1	584.315,501 391.658,232	2.885

** Lungimile segmentelor sunt determinate în planul de proiecție Stereo 70 și sunt rotunjite la 1 milimetru.

*** Distanța dintre puncte este formată din segmente cumulate ce sunt mai mici decât valoarea 1 milimetru.

**DATE DESPRE IMOBILUL NR. 10475**

Oficiul de Cadastru și Publicitate Imobiliară PRAHOVA
Biroul de Cadastru și Publicitate Imobiliară Ploiești

A. Partea I. Descrierea imobilului

TEREN Extravilan

Adresa: Jud. Prahova

Nr. Crt	Nr cadastral Nr. topografic	Suprafața* (mp)	Observații / Referințe
A1		2.749	Sector cadastral:6 Teren neimprejmuit;

B. Partea II. Proprietari și acte

Inscrieri privitoare la dreptul de proprietate și alte drepturi reale	Referințe
/	
Act Administrativ nr. 17, din 26/03/1999 emis de PRIMARIA COMUNEI BUCOV;	
B1	A1
Inscrierea provizorie, drept de PROPRIETATE, dobandit prin Lege, cota actuala 1/1, cota initiala 1/1	
1) UAT BUCOV, CIF:2843531	
OBSERVATII: DOMENIUL PUBLIC	

C. Partea III. SARCINI .

Inscrieri privind dezmembramintele dreptului de proprietate, drepturi reale de garanție și sarcini	Referințe
NU SUNT	

Punct început	X / Y	Punct sfârșit	X / Y	Lungime segment	Punct început	X / Y	Punct sfârșit	X / Y	Lungime segment	Punct început	X / Y	Punct sfârșit	X / Y	Lungime segment
19	585.366,839 391.276,575	20	585.370,985 391.255,708	21.275	20	585.370,985 391.255,708	21	585.372,139 391.249,861	5.96	21	585.372,139 391.249,861	22	585.373,954 391.239,787	10.236
22	585.373,954 391.239,787	23	585.376,59 391.230,23	9.914	23	585.376,59 391.230,23	24	585.379,315 391.216,191	14.301	24	585.379,315 391.216,191	25	585.381,934 391.204,814	11.675
25	585.381,934 391.204,814	26	585.384,774 391.188,143	16.911	26	585.384,774 391.188,143	27	585.386,397 391.177,155	11.107	27	585.386,397 391.177,155	28	585.389,868 391.162,878	14.693
28	585.389,868 391.162,878	29	585.391,533 391.150,689	12.302	29	585.391,533 391.150,689	30	585.393,174 391.141,67	9.167	30	585.393,174 391.141,67	31	585.395,835 391.127,371	14.544
31	585.395,835 391.127,371	32	585.400,778 391.110,518	17.563	32	585.400,778 391.110,518	33	585.407,26 391.094,625	17.164	33	585.407,26 391.094,625	34	585.417,963 391.062,978	33.408
34	585.417,963 391.062,978	35	585.423,609 391.041,666	22.047	35	585.423,609 391.041,666	36	585.429,822 391.022,603	20.05	36	585.429,822 391.022,603	37	585.434,469 391.010,23	13.217
37	585.434,469 391.010,23	38	585.437,615 390.998,908	11.751	38	585.437,615 390.998,908	39	585.440,661 390.985,303	13.942	39	585.440,661 390.985,303	40	585.441,203 390.977,851	7.472
40	585.441,203 390.977,851	41	585.442,893 390.968,663	9.342	41	585.442,893 390.968,663	42	585.445,845 390.953,816	15.138	42	585.445,845 390.953,816	43	585.448,694 390.945,024	9.242
43	585.448,694 390.945,024	44	585.449,325 390.939,923	5.14	44	585.449,325 390.939,923	45	585.449,506 390.911,719	28.205	45	585.449,506 390.911,719	46	585.450,858 390.889,379	22.381
46	585.450,858 390.889,379	47	585.451,127 390.876,196	13.186	47	585.451,127 390.876,196	48	585.449,671 390.868,655	7.68	48	585.449,671 390.868,655	49	585.445,204 390.851,722	17.512
49	585.445,204 390.851,722	50	585.446,04 390.837,644	14.103	50	585.446,04 390.837,644	51	585.446,139 390.837,665	0.101	51	585.446,139 390.837,665	52	585.450,008 390.822,604	15.55
52	585.450,008 390.822,604	53	585.452,988 390.811,002	11.979	53	585.452,988 390.811,002	54	585.452,729 390.795,839	15.165	54	585.452,729 390.795,839	55	585.450,005 390.782,88	13.242
55	585.450,005 390.782,88	56	585.448,189 390.771,086	11.933	56	585.448,189 390.771,086	57	585.442,738 390.747,331	24.372	57	585.442,738 390.747,331	58	585.439,495 390.741,759	6.447
58	585.439,495 390.741,759	59	585.444,988 390.742,992	5.63	59	585.444,988 390.742,992	60	585.453,273 390.777,769	35.75	60	585.453,273 390.777,769	61	585.456,711 390.801,028	23.512
61	585.456,711 390.801,028	62	585.455,669 390.814,012	13.026	62	585.455,669 390.814,012	63	585.454,589 390.827,477	13.508	63	585.454,589 390.827,477	64	585.451,206 390.854,734	27.466
64	585.451,206 390.854,734	65	585.455,957 390.876,0	21.79	65	585.455,957 390.876,0	66	585.455,957 390.899,203	23.203	66	585.455,957 390.899,203	67	585.455,967 390.932,359	33.156
67	585.455,967 390.932,359	68	585.453,324 390.940,182	8.257	68	585.453,324 390.940,182	69	585.452,622 390.945,85	5.711	69	585.452,622 390.945,85	70	585.449,71 390.954,888	9.496
70	585.449,71 390.954,888	71	585.445,176 390.978,36	23.906	71	585.445,176 390.978,36	72	585.444,629 390.985,888	7.548	72	585.444,629 390.985,888	73	585.441,496 390.999,881	14.339
73	585.441,496 390.999,881	74	585.438,263 391.011,516	12.076	74	585.438,263 391.011,516	75	585.436,271 391.016,464	5.334	75	585.436,271 391.016,464	76	585.433,604 391.023,904	7.904
76	585.433,604 391.023,904	77	585.427,733 391.041,718	18.757	77	585.427,733 391.041,718	78	585.425,02 391.051,964	10.599	78	585.425,02 391.051,964	79	585.421,796 391.064,132	12.588
79	585.421,796 391.064,132	80	585.411,006 391.096,035	33.678	80	585.411,006 391.096,035	81	585.404,487 391.111,78	17.041	81	585.404,487 391.111,78	82	585.399,719 391.128,333	17.226
82	585.399,719 391.128,333	83	585.396,698 391.142,49	14.476	83	585.396,698 391.142,49	84	585.394,579 391.151,909	9.654	84	585.394,579 391.151,909	85	585.392,538 391.161,469	9.775
85	585.392,538 391.161,469	86	585.390,626 391.170,575	9.305	86	585.390,626 391.170,575	87	585.386,853 391.188,988	18.796	87	585.386,853 391.188,988	88	585.384,143 391.205,943	17.17
88	585.384,143 391.205,943	89	585.381,814 391.217,151	11.447	89	585.381,814 391.217,151	90	585.378,758 391.231,537	14.707	90	585.378,758 391.231,537	91	585.376,849 391.240,432	9.098
91	585.376,849 391.240,432	92	585.374,604 391.250,699	10.51	92	585.374,604 391.250,699	93	585.373,766 391.255,573	4.946	93	585.373,766 391.255,573	94	585.370,793 391.277,183	21.814
94	585.370,793 391.277,183	95	585.369,274 391.286,117	9.062	95	585.369,274 391.286,117	96	585.368,735 391.292,89	6.794	96	585.368,735 391.292,89	97	585.367,67 391.298,272	5.486
97	585.367,67 391.298,272	98	585.366,413 391.304,446	6.301	98	585.366,413 391.304,446	99	585.364,876 391.311,946	7.656	99	585.364,876 391.311,946	100	585.364,301 391.315,567	3.666
100	585.364,301 391.315,567	101	585.364,025 391.318,499	2.945	101	585.364,025 391.318,499	102	585.362,266 391.326,315	8.011	102	585.362,266 391.326,315	103	585.359,142 391.336,208	10.375
103	585.359,142 391.336,208	104	585.354,735 391.346,034	10.769	104	585.354,735 391.346,034	105	585.353,079 391.349,939	4.242	105	585.353,079 391.349,939	106	585.348,745 391.359,328	10.341
106	585.348,745 391.359,328	107	585.340,043 391.377,434	20.089	107	585.340,043 391.377,434	108	585.336,735 391.384,56	7.856	108	585.336,735 391.384,56	109	585.332,707 391.392,822	9.192
109	585.332,707 391.392,822	1	585.325,34 391.408,93	17.713										

** Lungimile segmentelor sunt determinate în planul de proiecție Stereo 70 și sunt rotunjite la 1 milimetru.

*** Distanța dintre puncte este formată din segmente cumulate ce sunt mai mici decât valoarea 1 milimetru.

**DATE DESPRE IMOBILUL NR. 10476**

Oficiul de Cadastru și Publicitate Imobiliară PRAHOVA
Biroul de Cadastru și Publicitate Imobiliară Ploiești

A. Partea I. Descrierea imobilului

TEREN Extravilan

Adresa: Jud. Prahova, T 13 ; P 478

Nr. Crt	Nr cadastral Nr. topografic	Suprafața* (mp)	Observații / Referințe
A1	25999	2.500	Sector cadastral:6 Teren neimprejmuit; T 13 ; P 478

B. Partea II. Proprietari și acte

Inscrieri privitoare la dreptul de proprietate și alte drepturi reale		Referințe
138089 / 25/11/2019		
Act Administrativ nr. 214452, din 06/11/2019 emis de COMISIA JUDETEANA PRAHOVA;		
B1	Intabulare, drept de PROPRIETATE, dobandit prin Reconstituire, cota actuala 1/1, cota initiala 1/1 1) ARMEANU VICTOR 2) ARMEANU FLORIN 3) IFTIMI GABRIELA, (decedata);	A1

C. Partea III. SARCINI .

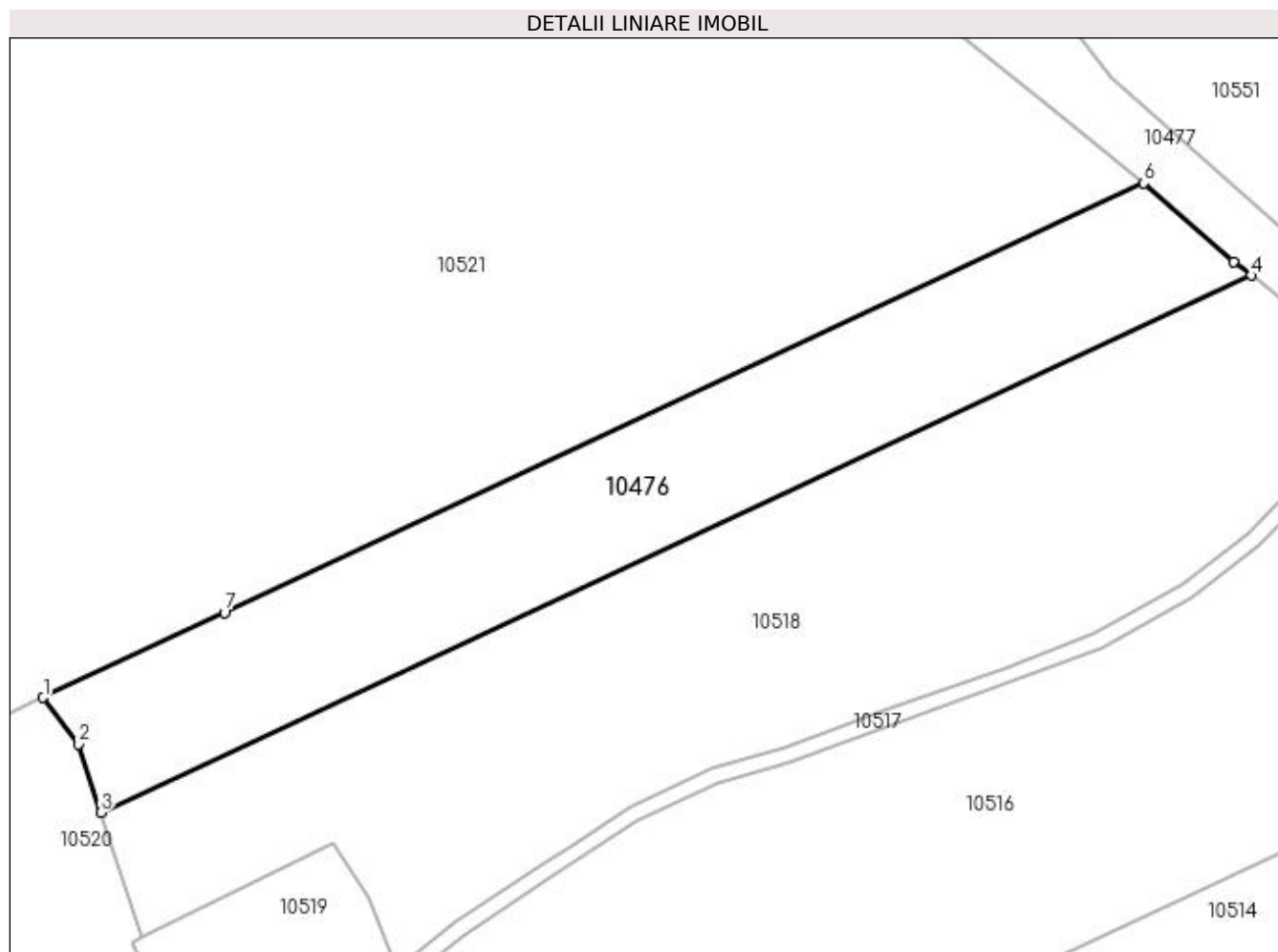
Inscrieri privind dezmembramintele dreptului de proprietate, drepturi reale de garanție și sarcini	Referințe
NU SUNT	

Anexa Nr. 1 La Partea I

Teren

Nr cadastral	Suprafața (mp)*	Observații / Referințe
25999	2.500	T 13 ; P 478

* Suprafața este determinată în planul de proiecție Stereo 70.



Date referitoare la teren

Crt	Categorie folosință	Intra vilan	Suprafața (mp)	Tarla	Parcelă	Nr. topo	Observații / Referințe
1	pasune	NU	2.500	13	478	-	

Lungime Segmente

1) Valorile lungimilor segmentelor sunt obținute din proiecție în plan.

Punct început	X / Y	Punct sfârșit	X / Y	Lungime segment (** (m)
1	585.420,074 391.264,58	2	585.424,493 391.258,753	7.313
2	585.424,493 391.258,753	3	585.427,323 391.250,188	9.02
3	585.427,323 391.250,188	4	585.571,35 391.317,404	158.94
4	585.571,35 391.317,404	5	585.569,142 391.319,127	2.801
5	585.569,142 391.319,127	6	585.557,898 391.328,953	14.932

Punct început	X / Y	Punct sfârșit	X / Y	Lungime segment (** (m)
6	585.557,898 391.328,953	7	585.442,775 391.275,226	127.043
7	585.442,775 391.275,226	1	585.420,074 391.264,58	25.073

** Lungimile segmentelor sunt determinate în planul de proiecție Stereo 70 și sunt rotunjite la 1 milimetru.

*** Distanța dintre puncte este formată din segmente cumulate ce sunt mai mici decât valoarea 1 milimetru.

**DATE DESPRE IMOBILUL NR. 10477**

Oficiul de Cadastru și Publicitate Imobiliară PRAHOVA
Biroul de Cadastru și Publicitate Imobiliară Ploiești

A. Partea I. Descrierea imobilului

TEREN Necunoscut

Adresa: Loc. Pleasa, Jud. Prahova

Nr. Crt	Nr cadastral Nr. topografic	Suprafața* (mp)	Observații / Referințe
A1		8.344	Sector cadastral:6 Teren neimprejmuit;

B. Partea II. Proprietari și acte

Inscrieri privitoare la dreptul de proprietate și alte drepturi reale	Referințe
/	
Act Administrativ nr. 17, din 26/03/1999 emis de PRIMARIA COMUNEI BUCOV;	
B1	A1
Inscrierea provizorie, drept de PROPRIETATE, dobandit prin Lege, cota actuala 1/1, cota initiala 1/1	
1) UAT BUCOV, CIF:2843531	
OBSERVATII: DOMENIUL PUBLIC	

C. Partea III. SARCINI .

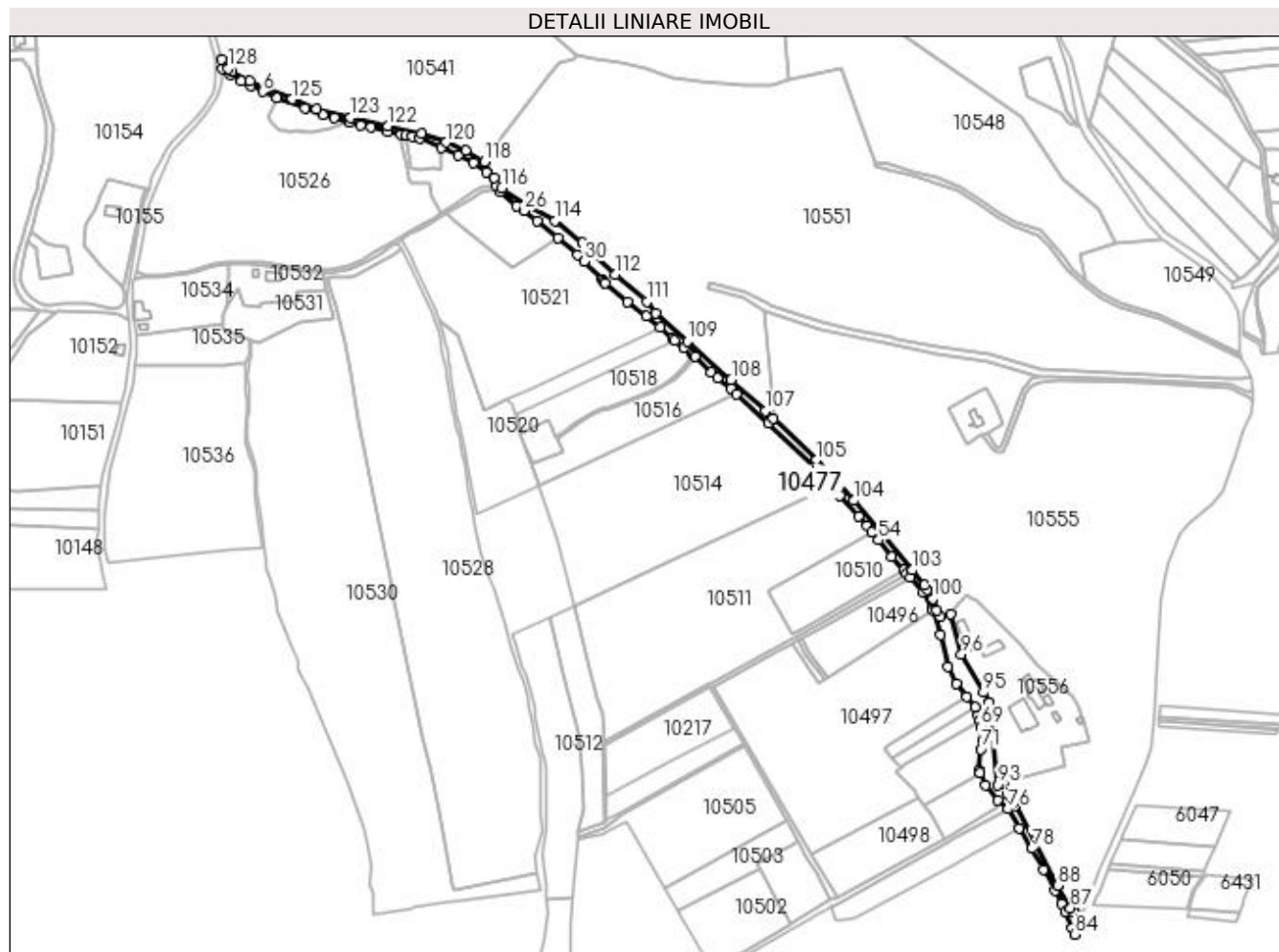
Inscrieri privind dezmembramintele dreptului de proprietate, drepturi reale de garanție și sarcini	Referințe
NU SUNT	

Anexa Nr. 1 La Partea I

Teren

Nr cadastral	Suprafața (mp)*	Observații / Referințe
	8.344	

* Suprafața este determinată în planul de proiecție Stereo 70.



Date referitoare la teren

Crt	Categorie folosință	Intravilan	Suprafața (mp)	Tarla	Parcelă	Nr. topo	Observații / Referințe
1	drum	DA	4.471	13	472	-	
2	drum	NU	3.873	13	472	-	

Lungime Segmente

1) Valorile lungimilor segmentelor sunt obținute din proiecție în plan.

Punct început	X / Y	Punct sfârșit	X / Y	Lungime segment	Punct început	X / Y	Punct sfârșit	X / Y	Lungime segment	Punct început	X / Y	Punct sfârșit	X / Y	Lungime segment
1	585.162,402 391.570,719	2	585.163,482 391.562,551	8.239	2	585.163,482 391.562,551	3	585.170,343 391.557,097	8.765	3	585.170,343 391.557,097	4	585.180,072 391.551,192	11.381
4	585.180,072 391.551,192	5	585.188,497 391.546,947	9.434	5	585.188,497 391.546,947	6	585.199,594 391.541,871	12.203	6	585.199,594 391.541,871	7	585.212,006 391.536,25	13.625
7	585.212,006 391.536,25	8	585.237,566 391.527,294	27.084	8	585.237,566 391.527,294	9	585.254,162 391.521,0	17.749	9	585.254,162 391.521,0	10	585.263,991 391.518,142	10.236
10	585.263,991 391.518,142	11	585.277,644 391.514,053	14.252	11	585.277,644 391.514,053	12	585.287,784 391.511,521	10.451	12	585.287,784 391.511,521	13	585.297,023 391.509,701	9.417
13	585.297,023 391.509,701	14	585.312,146 391.505,454	15.708	14	585.312,146 391.505,454	15	585.324,265 391.503,312	12.307	15	585.324,265 391.503,312	16	585.328,79 391.502,208	4.658

Punct început	X / Y	Punct sfârșit	X / Y	Lungime segment	Punct început	X / Y	Punct sfârșit	X / Y	Lungime segment	Punct început	X / Y	Punct sfârșit	X / Y	Lungime segment
16	585.328,79 391.502,208	17	585.334,746 391.501,363	6.016	17	585.334,746 391.501,363	18	585.341,011 391.499,477	6.543	18	585.341,011 391.499,477	19	585.360,722 391.491,535	21.251
19	585.360,722 391.491,535	20	585.376,087 391.484,889	16.741	20	585.376,087 391.484,889	21	585.389,919 391.478,037	15.436	21	585.389,919 391.478,037	22	585.400,997 391.469,259	14.134
22	585.400,997 391.469,259	23	585.410,122 391.457,411	14.955	23	585.410,122 391.457,411	24	585.413,748 391.451,609	6.842	24	585.413,748 391.451,609	25	585.428,242 391.439,039	19.185
25	585.428,242 391.439,039	26	585.435,125 391.434,631	8.174	26	585.435,125 391.434,631	27	585.447,203 391.425,499	15.142	27	585.447,203 391.425,499	28	585.465,95 391.410,323	24.12
28	585.465,95 391.410,323	29	585.483,262 391.394,667	23.341	29	585.483,262 391.394,667	30	585.489,301 391.388,71	8.483	30	585.489,301 391.388,71	31	585.505,655 391.372,434	23.073
31	585.505,655 391.372,434	32	585.506,923 391.370,916	1.978	32	585.506,923 391.370,916	33	585.508,547 391.369,615	2.081	33	585.508,547 391.369,615	34	585.528,787 391.352,613	26.433
34	585.528,787 391.352,613	35	585.545,469 391.339,223	21.391	35	585.545,469 391.339,223	36	585.557,898 391.328,953	16.123	36	585.557,898 391.328,953	37	585.569,142 391.319,127	14.932
37	585.569,142 391.319,127	38	585.571,35 391.317,404	2.801	38	585.571,35 391.317,404	39	585.579,526 391.311,027	10.369	39	585.579,526 391.311,027	40	585.585,977 391.306,778	7.725
40	585.585,977 391.306,778	41	585.587,979 391.304,803	2.812	41	585.587,979 391.304,803	42	585.589,455 391.303,347	2.073	42	585.589,455 391.303,347	43	585.604,123 391.288,877	20.604
43	585.604,123 391.288,877	44	585.609,586 391.283,503	7.663	44	585.609,586 391.283,503	45	585.622,014 391.274,172	15.541	45	585.622,014 391.274,172	46	585.627,16 391.269,298	7.088
46	585.627,16 391.269,298	47	585.655,44 391.242,514	38.95	47	585.655,44 391.242,514	48	585.700,399 391.199,931	61.924	48	585.700,399 391.199,931	49	585.712,991 391.185,983	18.791
49	585.712,991 391.185,983	50	585.720,413 391.177,762	11.076	50	585.720,413 391.177,762	51	585.737,33 391.158,918	25.324	51	585.737,33 391.158,918	52	585.744,431 391.150,212	11.235
52	585.744,431 391.150,212	53	585.748,878 391.144,759	7.036	53	585.748,878 391.144,759	54	585.754,952 391.137,311	9.611	54	585.754,952 391.137,311	55	585.767,045 391.122,491	19.128
55	585.767,045 391.122,491	56	585.777,95 391.110,158	16.463	56	585.777,95 391.110,158	57	585.780,692 391.107,056	4.14	57	585.780,692 391.107,056	58	585.783,396 391.104,0	4.081
58	585.783,396 391.104,0	59	585.795,187 391.090,6	17.849	59	585.795,187 391.090,6	60	585.803,346 391.075,893	16.819	60	585.803,346 391.075,893	61	585.803,797 391.074,505	1.459
61	585.803,797 391.074,505	62	585.811,168 391.051,844	23.83	62	585.811,168 391.051,844	63	585.817,583 391.023,143	29.409	63	585.817,583 391.023,143	64	585.824,956 391.007,883	16.948
64	585.824,956 391.007,883	65	585.834,439 390.996,109	15.118	65	585.834,439 390.996,109	66	585.841,908 390.986,569	12.116	66	585.841,908 390.986,569	67	585.844,756 390.978,996	8.091
67	585.844,756 390.978,996	68	585.846,184 390.975,197	4.059	68	585.846,184 390.975,197	69	585.846,993 390.969,171	6.08	69	585.846,993 390.969,171	70	585.848,601 390.957,249	12.03
70	585.848,601 390.957,249	71	585.847,373 390.948,737	8.6	71	585.847,373 390.948,737	72	585.845,623 390.930,33	18.49	72	585.845,623 390.930,33	73	585.846,664 390.927,74	2.791
73	585.846,664 390.927,74	74	585.851,275 390.916,274	12.358	74	585.851,275 390.916,274	75	585.862,292 390.902,78	17.42	75	585.862,292 390.902,78	76	585.871,869 390.894,882	12.414
76	585.871,869 390.894,882	77	585.882,281 390.877,785	20.018	77	585.882,281 390.877,785	78	585.893,476 390.859,193	21.702	78	585.893,476 390.859,193	79	585.903,77 390.840,471	21.365
79	585.903,77 390.840,471	80	585.914,368 390.821,042	22.132	80	585.914,368 390.821,042	81	585.919,882 390.809,441	12.845	81	585.919,882 390.809,441	82	585.923,267 390.802,05	8.129
82	585.923,267 390.802,05	83	585.929,683 390.787,273	16.11	83	585.929,683 390.787,273	84	585.932,029 390.781,872	5.889	84	585.932,029 390.781,872	85	585.932,826 390.800,933	19.078
85	585.932,826 390.800,933	86	585.930,519 390.802,357	2.711	86	585.930,519 390.802,357	87	585.928,223 390.805,494	3.887	87	585.928,223 390.805,494	88	585.916,604 390.825,826	23.418
88	585.916,604 390.825,826	89	585.878,257 390.897,934	81.67	89	585.878,257 390.897,934	90	585.876,129 390.900,621	3.428	90	585.876,129 390.900,621	91	585.871,949 390.898,131	8.595
91	585.871,949 390.908,131	92	585.867,647 390.918,128	10.883	92	585.867,647 390.918,128	93	585.862,595 390.916,772	5.231	93	585.862,595 390.916,772	94	585.855,068 390.990,961	74.57
94	585.855,068 390.990,961	95	585.849,637 391.000,059	10.596	95	585.849,637 391.000,059	96	585.829,833 391.034,358	39.606	96	585.829,833 391.034,358	97	585.820,401 391.070,631	37.479
97	585.820,401 391.070,631	98	585.810,631 391.068,158	10.078	98	585.810,631 391.068,158	99	585.807,859 391.074,111	6.567	99	585.807,859 391.074,111	100	585.803,646 391.084,49	11.201
100	585.803,646 391.084,49	101	585.798,783 391.092,844	9.666	101	585.798,783 391.092,844	102	585.796,026 391.096,865	4.875	102	585.796,026 391.096,865	103	585.785,144 391.110,291	17.282
103	585.785,144 391.110,291	104	585.732,89 391.173,118	81.717	104	585.732,89 391.173,118	105	585.698,917 391.209,53	49.8	105	585.698,917 391.209,53	106	585.660,257 391.247,285	54.037
106	585.660,257 391.247,285	107	585.653,093 391.254,279	10.012	107	585.653,093 391.254,279	108	585.622,186 391.282,211	41.659	108	585.622,186 391.282,211	109	585.582,597 391.316,569	52.419
109	585.582,597 391.316,569	110	585.553,842 391.342,169	38.499	110	585.553,842 391.342,169	111	585.545,961 391.352,606	13.078	111	585.545,961 391.352,606	112	585.517,097 391.376,748	37.629
112	585.517,097 391.376,748	113	585.488,001 391.405,603	40.978	113	585.488,001 391.405,603	114	585.463,539 391.425,536	31.555	114	585.463,539 391.425,536	115	585.438,114 391.439,371	28.945

Punct început	X / Y	Punct sfârșit	X / Y	Lungime segment	Punct început	X / Y	Punct sfârșit	X / Y	Lungime segment	Punct început	X / Y	Punct sfârșit	X / Y	Lungime segment
115	585.438,114 391.439,371	116	585.415,364 391.454,931	27.56 2	116	585.415,364 391.454,931	117	585.408,496 391.464,185	11.52 4	117	585.408,496 391.464,185	118	585.399,745 391.478,525	16.79 9
118	585.399,745 391.478,525	119	585.382,604 391.488,496	19.83	119	585.382,604 391.488,496	120	585.364,978 391.496,102	19.19 7	120	585.364,978 391.496,102	121	585.342,659 391.504,248	23.75 9
121	585.342,659 391.504,248	122	585.312,64 391.510,687	30.70 2	122	585.312,64 391.510,687	123	585.278,723 391.518,715	34.85 4	123	585.278,723 391.518,715	124	585.247,685 391.526,478	31.99 4
124	585.247,685 391.526,478	125	585.226,078 391.535,069	23.25 2	125	585.226,078 391.535,069	126	585.187,741 391.551,759	41.81 2	126	585.187,741 391.551,759	127	585.171,489 391.560,015	18.22 9
127	585.171,489 391.560,015	128	585.168,15 391.562,924	4.428	128	585.168,15 391.562,924	1	585.162,402 391.570,719	9.685					

** Lungimile segmentelor sunt determinate în planul de proiecție Stereo 70 și sunt rotunjite la 1 milimetru.

*** Distanța dintre puncte este formată din segmente cumulate ce sunt mai mici decât valoarea 1 milimetru.

**DATE DESPRE IMOBILUL NR. 10478**

Oficiul de Cadastru și Publicitate Imobiliară PRAHOVA
Biroul de Cadastru și Publicitate Imobiliară Ploiești

A. Partea I. Descrierea imobilului

TEREN Necunoscut

Adresa: Loc. Pleasa, Jud. Prahova

Nr. Crt	Nr cadastral Nr. topografic	Suprafața* (mp)	Observații / Referințe
A1		6.557	Sector cadastral:6 Teren neimprejmuit;

B. Partea II. Proprietari și acte

Inscrieri privitoare la dreptul de proprietate și alte drepturi reale	Referințe
/	
Act Administrativ nr. 10214, din 12/04/2023 emis de PRIMARIA COMUNEI BUCOV (ADEVERINTA;);	
B1	A1
Intabulare, drept de PROPRIETATE, dobandit prin Lege, cota actuala 1/1, cota initiala 1/1	
1) UAT BUCOV, CIF:2843531	
OBSERVATII: REZERVA LA DISPOZITIA COMISIEI LOCALE DE FOND FUNCJAR BUCOV	

C. Partea III. SARCINI .

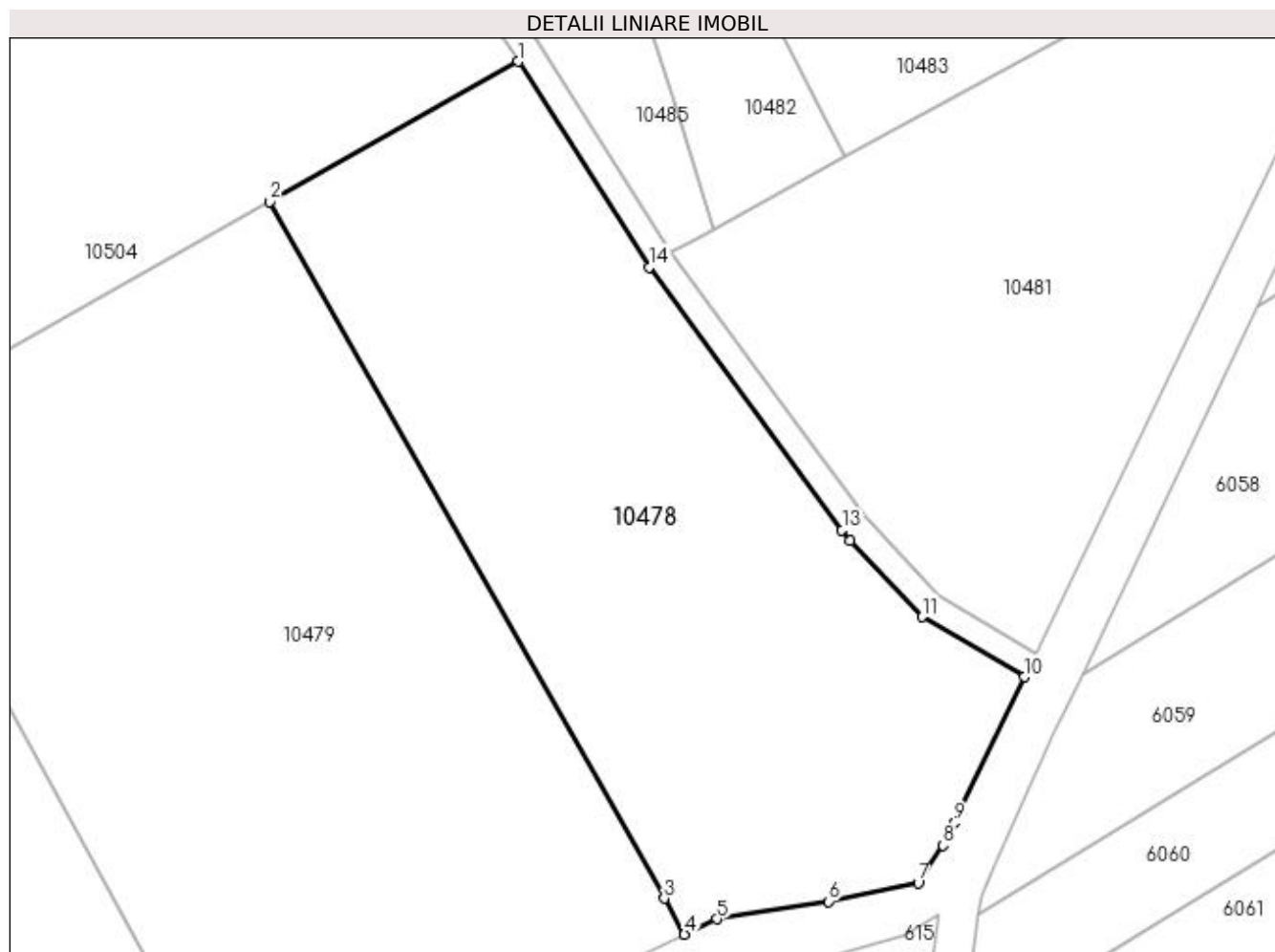
Inscrieri privind dezmembramintele dreptului de proprietate, drepturi reale de garanție și sarcini	Referințe
NU SUNT	

Anexa Nr. 1 La Partea I

Teren

Nr cadastral	Suprafața (mp)*	Observații / Referințe
	6.557	

* Suprafața este determinată în planul de proiecție Stereo 70.



Date referitoare la teren

Crt	Categorie folosință	Intra vilan	Suprafața (mp)	Tarla	Parcelă	Nr. topo	Observații / Referințe
1	pasune	NU	5.554	13	520/1	-	
2	pasune	DA	1.003	13	520/1	-	

Lungime Segmente

1) Valorile lungimilor segmentelor sunt obținute din proiecție în plan.

Punct început	X / Y	Punct sfârșit	X / Y	Lungime segment (** (m)
1	585.777,022 390.668,803	2	585.739,472 390.647,662	43.092
2	585.739,472 390.647,662	3	585.799,078 390.542,385	120.98
3	585.799,078 390.542,385	4	585.802,144 390.536,97	6.223
4	585.802,144 390.536,97	5	585.807,049 390.539,29	5.426

Punct început	X / Y	Punct sfârșit	X / Y	Lungime segment (** (m)
5	585.807,049 390.539,29	6	585.823,922 390.541,924	17.077
6	585.823,922 390.541,924	7	585.837,437 390.544,786	13.815
7	585.837,437 390.544,786	8	585.841,231 390.550,403	6.778
8	585.841,231 390.550,403	9	585.842,857 390.553,777	3.745
9	585.842,857 390.553,777	10	585.853,497 390.575,84	24.495
10	585.853,497 390.575,84	11	585.837,999 390.584,918	17.961
11	585.837,999 390.584,918	12	585.827,109 390.596,444	15.857
12	585.827,109 390.596,444	13	585.825,937 390.598,042	1.982
13	585.825,937 390.598,042	14	585.796,809 390.637,746	49.243
14	585.796,809 390.637,746	1	585.777,022 390.668,803	36.825

** Lungimile segmentelor sunt determinate în planul de proiecție Stereo 70 și sunt rotunjite la 1 milimetru.

*** Distanța dintre puncte este formată din segmente cumulate ce sunt mai mici decât valoarea 1 milimetru.

**DATE DESPRE IMOBILUL NR. 10479**

Oficiul de Cadastru și Publicitate Imobiliară PRAHOVA
Biroul de Cadastru și Publicitate Imobiliară Ploiești

A. Partea I. Descrierea imobilului

TEREN Extravilan

Adresa: Jud. Prahova

Nr. Crt	Nr cadastral Nr. topografic	Suprafața* (mp)	Observații / Referințe
A1		10.000	Sector cadastral:6 Teren neimprejmuit;

B. Partea II. Proprietari și acte

Inscrieri privitoare la dreptul de proprietate și alte drepturi reale	Referințe
/	
Act Administrativ nr. 102012, din 12/04/2023 emis de PRIMARIA COMUNEI BUCOV (ADEVERINTA;);	
B1	A1
Intabulare, drept de PROPRIETATE, dobandit prin Lege, cota actuala 1/1, cota initiala 1/1	
1) UAT BUCOV, CIF:2843531	
OBSERVATII: REZERVA LA DISPOZITIA COMISIEI LOCALE DE FOND FUNCJAR BUCOV	

C. Partea III. SARCINI .

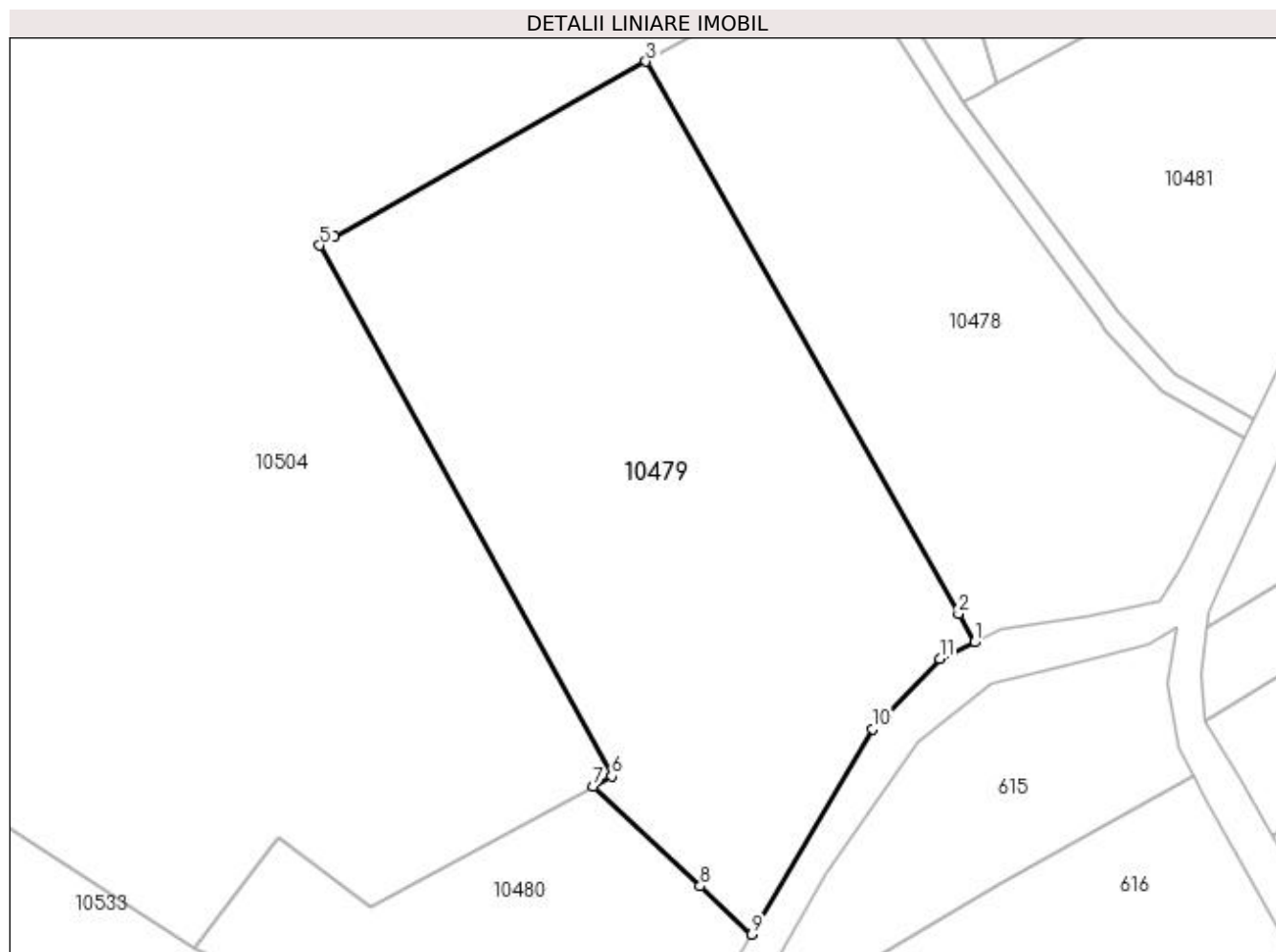
Inscrieri privind dezmembramintele dreptului de proprietate, drepturi reale de garanție și sarcini	Referințe
NU SUNT	

Anexa Nr. 1 La Partea I

Teren

Nr cadastral	Suprafața (mp)*	Observații / Referințe
	10.000	

* Suprafața este determinată în planul de proiecție Stereo 70.



Date referitoare la teren

Crt	Categorie folosință	Intra vilan	Suprafața (mp)	Tarla	Parcelă	Nr. topo	Observații / Referințe
1	pasune	NU	10.000	13	519/1	-	

Lungime Segmente

1) Valorile lungimilor segmentelor sunt obținute din proiecție în plan.

Punct început	X / Y	Punct sfârșit	X / Y	Lungime segment (** (m)
1	585.802,144 390.536,97	2	585.799,078 390.542,385	6.223
2	585.799,078 390.542,385	3	585.739,472 390.647,662	120.98
3	585.739,472 390.647,662	4	585.680,127 390.614,25	68.104
4	585.680,127 390.614,25	5	585.677,261 390.612,636	3.289
5	585.677,261 390.612,636	6	585.732,968 390.511,415	115.538

Punct început	X / Y	Punct sfârşit	X / Y	Lungime segment (** (m)
6	585.732,968 390.511,415	7	585.729,419 390.509,491	4.037
7	585.729,419 390.509,491	8	585.749,801 390.490,501	27.858
8	585.749,801 390.490,501	9	585.759,698 390.481,28	13.527
9	585.759,698 390.481,28	10	585.782,638 390.520,434	45.379
10	585.782,638 390.520,434	11	585.795,501 390.533,827	18.57
11	585.795,501 390.533,827	1	585.802,144 390.536,97	7.349

** Lungimile segmentelor sunt determinate în planul de proiecție Stereo 70 și sunt rotunjite la 1 milimetru.

*** Distanța dintre puncte este formată din segmente cumulate ce sunt mai mici decât valoarea 1 milimetru.

**DATE DESPRE IMOBILUL NR. 10480**

Oficiul de Cadastru și Publicitate Imobiliară PRAHOVA
Biroul de Cadastru și Publicitate Imobiliară Ploiești

A. Partea I. Descrierea imobilului

TEREN Extravilan

Adresa: Jud. Prahova

Nr. Crt	Nr cadastral Nr. topografic	Suprafața* (mp)	Observații / Referințe
A1		3.750	Sector cadastral:6 Teren neimprejmuit;

B. Partea II. Proprietari și acte

Inscrieri privitoare la dreptul de proprietate și alte drepturi reale	Referințe
/	
Act Administrativ nr. 10221, din 12/04/2023 emis de PRIMARIA COMUNEI BUCOV (ADEVERINTA;);	
B1	A1
Intabulare, drept de PROPRIETATE, dobandit prin Lege, cota actuala 1/1, cota initiala 1/1	
1) UAT BUCOV, CIF:2843531	
OBSERVATII: REZERVA LA DISPOZITIA COMISIEI LOCALE DE FOND FUNCJAR BUCOV	

C. Partea III. SARCINI .

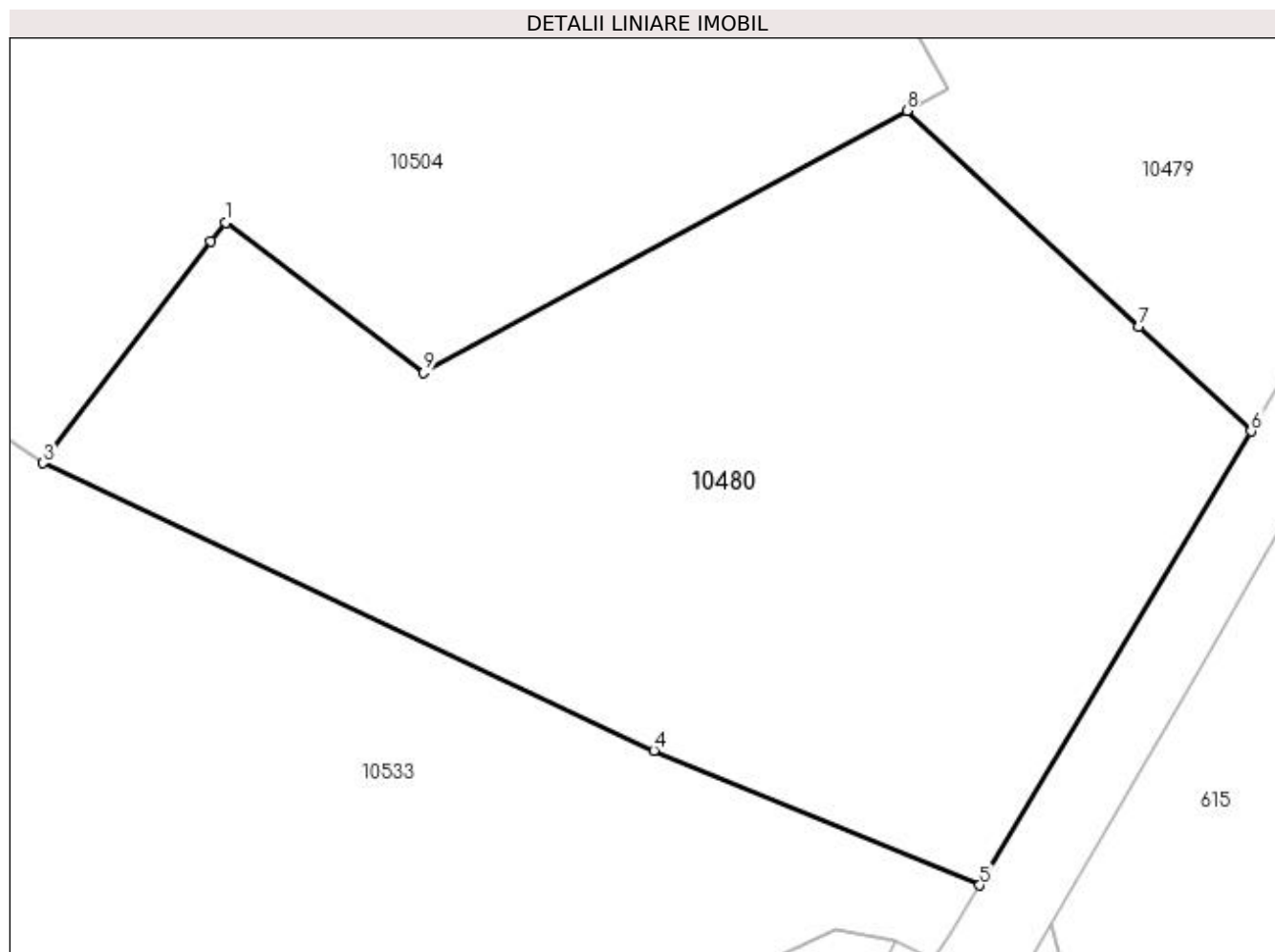
Inscrieri privind dezmembramintele dreptului de proprietate, drepturi reale de garanție și sarcini	Referințe
NU SUNT	

Anexa Nr. 1 La Partea I

Teren

Nr cadastral	Suprafața (mp)*	Observații / Referințe
	3.750	

* Suprafața este determinată în planul de proiecție Stereo 70.



Date referitoare la teren

Crt	Categorie folosință	Intra vilan	Suprafața (mp)	Tarla	Parcelă	Nr. topo	Observații / Referințe
1	pasune	NU	3.750	13	537/6	-	

Lungime Segmente

1) Valorile lungimilor segmentelor sunt obținute din proiecție în plan.

Punct început	X / Y	Punct sfârșit	X / Y	Lungime segment (** (m)
1	585.669,456 390.499,635	2	585.668,17 390.497,941	2.127
2	585.668,17 390.497,941	3	585.653,391 390.478,47	24.445
3	585.653,391 390.478,47	4	585.707,132 390.453,175	59.396
4	585.707,132 390.453,175	5	585.735,834 390.441,327	31.051
5	585.735,834 390.441,327	6	585.759,698 390.481,28	46.537

Punct început	X / Y	Punct sfârșit	X / Y	Lungime segment (** (m)
6	585.759,698 390.481,28	7	585.749,801 390.490,501	13.527
7	585.749,801 390.490,501	8	585.729,419 390.509,491	27.858
8	585.729,419 390.509,491	9	585.686,848 390.486,413	48.424
9	585.686,848 390.486,413	1	585.669,456 390.499,635	21.847

** Lungimile segmentelor sunt determinate în planul de proiecție Stereo 70 și sunt rotunjite la 1 milimetru.

*** Distanța dintre puncte este formată din segmente cumulate ce sunt mai mici decât valoarea 1 milimetru.

**DATE DESPRE IMOBILUL NR. 10481**

Oficiul de Cadastru și Publicitate Imobiliară PRAHOVA
Biroul de Cadastru și Publicitate Imobiliară Ploiești

A. Partea I. Descrierea imobilului

TEREN Necunoscut

Adresa: Loc. Pleasa, Jud. Prahova

Nr. Crt	Nr cadastral Nr. topografic	Suprafața* (mp)	Observații / Referințe
A1		5.443	Sector cadastral:6 Teren neimprejmuit;

B. Partea II. Proprietari și acte

Inscrieri privitoare la dreptul de proprietate și alte drepturi reale	Referințe
/	
Act Administrativ nr. 10215, din 12/04/2023 emis de PRIMARIA COMUNEI BUCOV (ADEVERINTA;);	
B1	A1
Intabulare, drept de PROPRIETATE, dobandit prin Lege, cota actuala 1/1, cota initiala 1/1	
1) UAT BUCOV, CIF:2843531	
OBSERVATII: REZERVA LA DISPOZITIA COMISIEI LOCALE DE FOND FUNCJAR BUCOV	

C. Partea III. SARCINI .

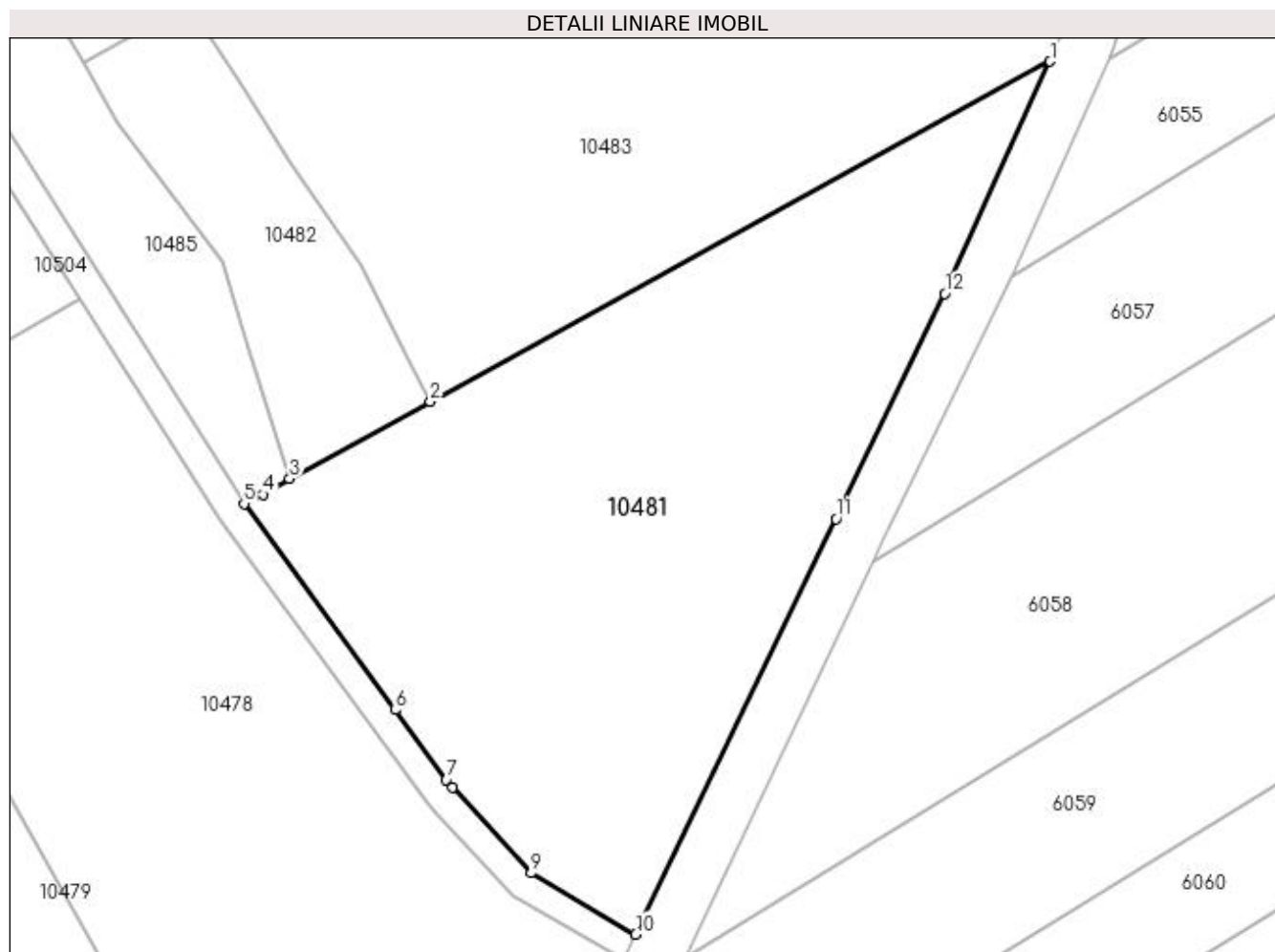
Inscrieri privind dezmembramintele dreptului de proprietate, drepturi reale de garanție și sarcini	Referințe
NU SUNT	

Anexa Nr. 1 La Partea I

Teren

Nr cadastral	Suprafața (mp)*	Observații / Referințe
	5.443	

* Suprafața este determinată în planul de proiecție Stereo 70.



Date referitoare la teren

Crt	Categorie folosință	Intra vilan	Suprafața (mp)	Tarla	Parcelă	Nr. topo	Observații / Referințe
1	pasune	DA	4.397	13	515/2	-	
2	pasune	NU	1.046	13	515/2	-	

Lungime Segmente

1) Valorile lungimilor segmentelor sunt obținute din proiecție în plan.

Punct început	X / Y	Punct sfârșit	X / Y	Lungime segment (** (m)
1	585.913,552 390.702,212	2	585.826,315 390.654,375	99.492
2	585.826,315 390.654,375	3	585.806,532 390.643,527	22.562
3	585.806,532 390.643,527	4	585.802,762 390.641,335	4.361
4	585.802,762 390.641,335	5	585.800,112 390.640,006	2.965

Punct început	X / Y	Punct sfârşit	X / Y	Lungime segment (** (m)
5	585.800,112 390.640,006	6	585.821,382 390.611,014	35.958
6	585.821,382 390.611,014	7	585.828,585 390.601,196	12.177
7	585.828,585 390.601,196	8	585.829,406 390.600,076	1.389
8	585.829,406 390.600,076	9	585.840,53 390.588,071	16.367
9	585.840,53 390.588,071	10	585.855,24 390.579,454	17.048
10	585.855,24 390.579,454	11	585.883,419 390.637,886	64.872
11	585.883,419 390.637,886	12	585.898,692 390.669,558	35.162
12	585.898,692 390.669,558	1	585.913,552 390.702,212	35.876

** Lungimile segmentelor sunt determinate în planul de proiecție Stereo 70 și sunt rotunjite la 1 milimetru.

*** Distanța dintre puncte este formată din segmente cumulate ce sunt mai mici decât valoarea 1 milimetru.

**DATE DESPRE IMOBILUL NR. 10482**

Oficiul de Cadastru și Publicitate Imobiliară PRAHOVA
Biroul de Cadastru și Publicitate Imobiliară Ploiești

A. Partea I. Descrierea imobilului

TEREN Extravilan

Adresa: Jud. Prahova

Nr. Crt	Nr cadastral Nr. topografic	Suprafața* (mp)	Observații / Referințe
A1	24199	Din acte: 10.000 Masurata: 1.192	Sector cadastral:6 Teren neimprejmuit;

B. Partea II. Proprietari și acte

Inscrieri privitoare la dreptul de proprietate și alte drepturi reale		Referințe
59098 / 04/06/2015		
Act Notarial nr. 1293, din 03/06/2015 emis de NP DOBRE STELORIAN DANIEL;		
B2	Intabulare, drept de PROPRIETATE, dobandit prin Conventie, cota actuala 1/1, cota initiala 1/1 1) SC TOPSELL LOOK SRL, CIF:13845058	A1

C. Partea III. SARCINI .

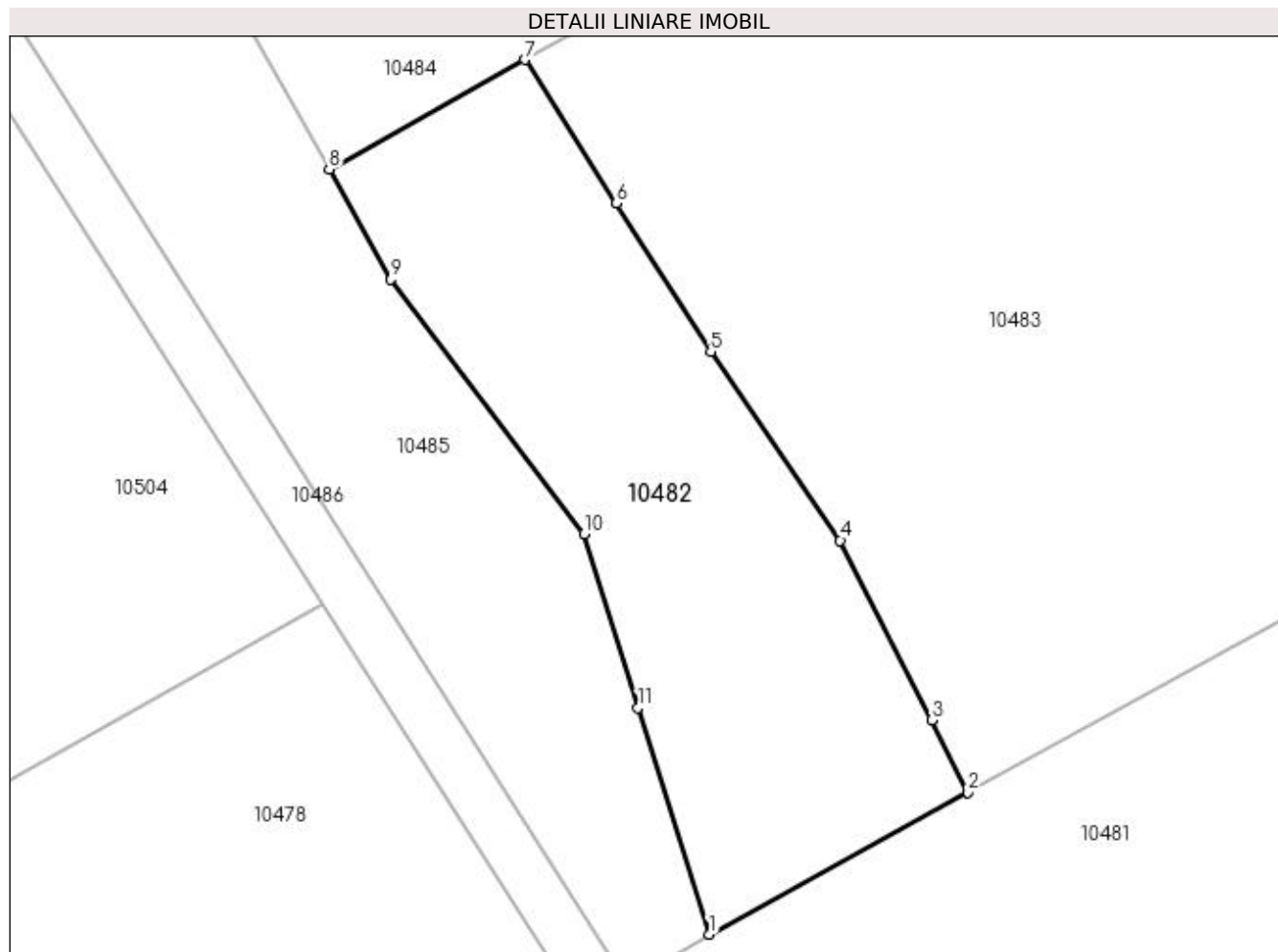
Inscrieri privind dezmembramintele dreptului de proprietate, drepturi reale de garanție și sarcini	Referințe
NU SUNT	

Anexa Nr. 1 La Partea I

Teren

Nr cadastral	Suprafața (mp)*	Observații / Referințe
24199	Din acte: 10.000 Masurata: 1.192	

* Suprafața este determinată în planul de proiecție Stereo 70.



Date referitoare la teren

Crt	Categorie folosință	Intravilan	Suprafața (mp)	Tarla	Parcelă	Nr. topo	Observații / Referințe
1	pașune	NU	1.192	13	514/1	-	REST PROPRIETATE IN INTRAVILAN

Lungime Segmente

1) Valorile lungimilor segmentelor sunt obținute din proiecție în plan.

Punct început	X / Y	Punct sfârșit	X / Y	Lungime segment (** (m)
1	585.806,532 390.643,527	2	585.826,315 390.654,375	22.562
2	585.826,315 390.654,375	3	585.823,519 390.659,881	6.175
3	585.823,519 390.659,881	4	585.816,538 390.673,63	15.42
4	585.816,538 390.673,63	5	585.806,644 390.688,038	17.478
5	585.806,644 390.688,038	6	585.799,416 390.699,382	13.451

Punct început	X / Y	Punct sfârșit	X / Y	Lungime segment (** (m)
6	585.799,416 390.699,382	7	585.792,421 390.710,36	13.017
7	585.792,421 390.710,36	8	585.777,479 390.701,987	17.128
8	585.777,479 390.701,987	9	585.782,213 390.693,601	9.63
9	585.782,213 390.693,601	10	585.796,984 390.674,13	24.44
10	585.796,984 390.674,13	11	585.801,086 390.660,849	13.9
11	585.801,086 390.660,849	1	585.806,532 390.643,527	18.158

** Lungimile segmentelor sunt determinate în planul de proiecție Stereo 70 și sunt rotunjite la 1 milimetru.

*** Distanța dintre puncte este formată din segmente cumulate ce sunt mai mici decât valoarea 1 milimetru.

**DATE DESPRE IMOBILUL NR. 10483**

Oficiul de Cadastru și Publicitate Imobiliară PRAHOVA
Biroul de Cadastru și Publicitate Imobiliară Ploiești

A. Partea I. Descrierea imobilului

TEREN Intravilan

Adresa: Loc. Pleasa, Jud. Prahova

Nr. Crt	Nr cadastral Nr. topografic	Suprafața* (mp)	Observații / Referințe
A1	24198	Din acte: 10.000 Masurata: 8.808	Sector cadastral:6 Teren neimprejmuit;

B. Partea II. Proprietari și acte

Inscrieri privitoare la dreptul de proprietate și alte drepturi reale		Referințe
107203 / 18/08/2021		
Act Notarial nr. 1592, din 12/08/2021 emis de Dobre Stelorian Daniel (; contract de vanzare cumparare);		
B4	Intabulare, drept de PROPRIETATEcumparare, dobandit prin Conventie, cota actuala 1/1, cota initiala 1/1 1) SC BLUEVATION CONSULTING SRL, CIF:41874830	A1

C. Partea III. SARCINI

Inscrieri privind dezmembramintele dreptului de proprietate, drepturi reale de garanție și sarcini		Referințe
107203 / 18/08/2021		
Act Notarial nr. 1592, din 12/08/2021 emis de Dobre Stelorian Daniel (; contract de vanzare cumparare);		
C1	Intabulare, drept de IPOTECA LEGALA, Valoare:52848 EUR 1) BONHAY INVESTMENTS SRL, CIF:30495254	A1

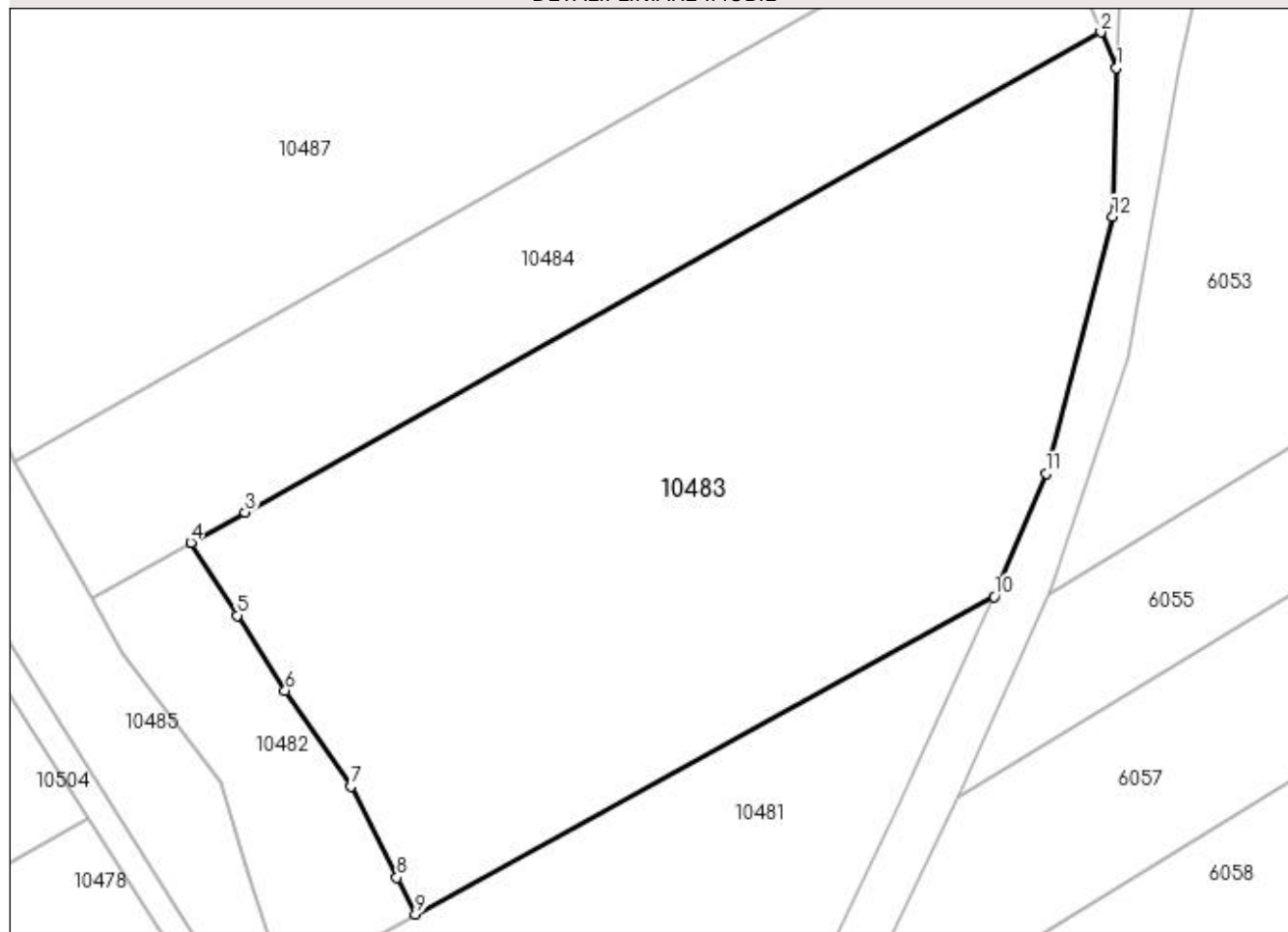
Anexa Nr. 1 La Partea I

Teren

Nr cadastral	Suprafața (mp)*	Observații / Referințe
24198	Din acte: 10.000 Masurata: 8.808	

* Suprafața este determinată în planul de proiecție Stereo 70.

DETALII LINIARE IMOBIL



Date referitoare la teren

Crt	Categorie folosință	Intravilan	Suprafața (mp)	Tarla	Parcelă	Nr. topo	Observații / Referințe
1	vie	DA	8.252	13	514	-	
2	pasune	DA	556	13	514/1	-	

Lungime Segmente

1) Valorile lungimilor segmentelor sunt obținute din proiecție în plan.

Punct început	X / Y	Punct sfârșit	X / Y	Lungime segment (** (m)
1	585.932,029 390.781,872	2	585.929,683 390.787,273	5.889
2	585.929,683 390.787,273	3	585.800,609 390.714,948	147.956
3	585.800,609 390.714,948	4	585.792,421 390.710,36	9.386
4	585.792,421 390.710,36	5	585.799,416 390.699,382	13.017

Punct început	X / Y	Punct sfârşit	X / Y	Lungime segment (** (m)
5	585.799,416 390.699,382	6	585.806,644 390.688,038	13.451
6	585.806,644 390.688,038	7	585.816,538 390.673,63	17.478
7	585.816,538 390.673,63	8	585.823,519 390.659,881	15.42
8	585.823,519 390.659,881	9	585.826,315 390.654,375	6.175
9	585.826,315 390.654,375	10	585.913,552 390.702,212	99.492
10	585.913,552 390.702,212	11	585.921,354 390.720,821	20.178
11	585.921,354 390.720,821	12	585.931,414 390.759,514	39.979
12	585.931,414 390.759,514	1	585.932,029 390.781,872	22.366

** Lungimile segmentelor sunt determinate în planul de proiecție Stereo 70 și sunt rotunjite la 1 milimetru.

*** Distanța dintre puncte este formată din segmente cumulate ce sunt mai mici decât valoarea 1 milimetru.

**DATE DESPRE IMOBILUL NR. 10484**

Oficiul de Cadastru și Publicitate Imobiliară PRAHOVA
Biroul de Cadastru și Publicitate Imobiliară Ploiești

A. Partea I. Descrierea imobilului

TEREN Necunoscut

Adresa: Loc. Pleasa, Jud. Prahova

Nr. Crt	Nr cadastral Nr. topografic	Suprafața* (mp)	Observații / Referințe
A1		4.200	Sector cadastral:6 Teren neimprejmuit;

B. Partea II. Proprietari și acte

Inscrieri privitoare la dreptul de proprietate și alte drepturi reale	Referințe
/	
Act Administrativ nr. 91298, din 30/06/2003 emis de CJSDPAT PRAHOVA (TITLU DE PROPRIETATE;);	
B1	A1
Intabulare, drept de PROPRIETATE, dobandit prin Reconstituire, cota actuala 1/1, cota initiala 1/1 1) LAUDOIU RADU	

C. Partea III. SARCINI .

Inscrieri privind dezmembramintele dreptului de proprietate, drepturi reale de garanție și sarcini	Referințe
NU SUNT	

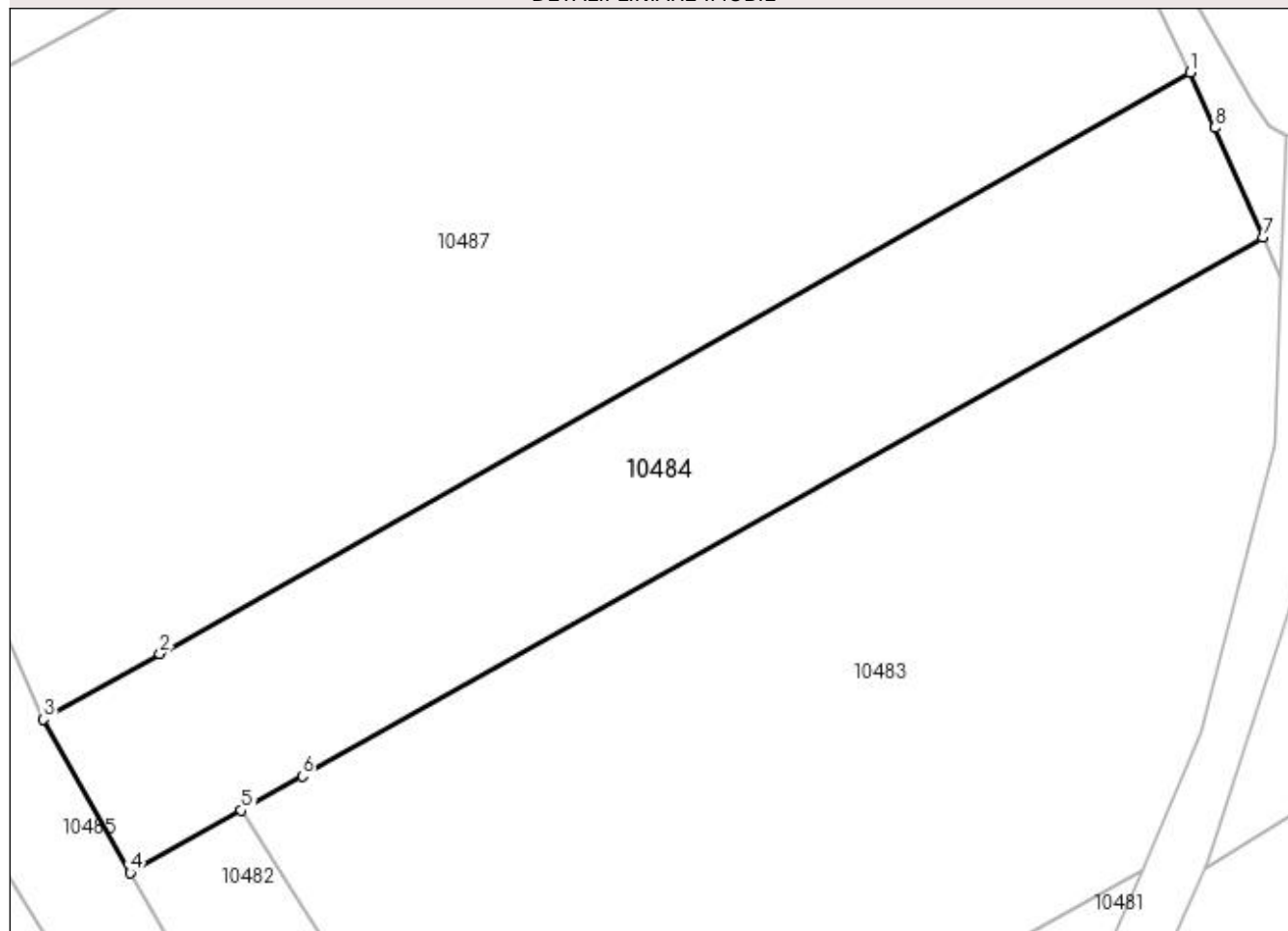
Anexa Nr. 1 La Partea I

Teren

Nr cadastral	Suprafața (mp)*	Observații / Referințe
	4.200	

* Suprafața este determinată în planul de proiecție Stereo 70.

DETALII LINIARE IMOBIL



Date referitoare la teren

Crt	Categorie folosință	Intra vilan	Suprafața (mp)	Tarla	Parcelă	Nr. topo	Observații / Referințe
1	vie	DA	3.803	13	512/1	-	
2	vie	NU	397	13	512/1	-	

Lungime Segmente

1) Valorile lungimilor segmentelor sunt obținute din proiecție în plan.

Punct început	X / Y	Punct sfârșit	X / Y	Lungime segment (** (m)
1	585.919,882 390.809,441	2	585.781,456 390.731,413	158.903
2	585.781,456 390.731,413	3	585.765,838 390.722,609	17.929
3	585.765,838 390.722,609	4	585.777,479 390.701,987	23.681
4	585.777,479 390.701,987	5	585.792,421 390.710,36	17.128

Punct început	X / Y	Punct sfârşit	X / Y	Lungime segment (** (m)
5	585.792,421 390.710,36	6	585.800,609 390.714,948	9.386
6	585.800,609 390.714,948	7	585.929,683 390.787,273	147.956
7	585.929,683 390.787,273	8	585.923,267 390.802,05	16.11
8	585.923,267 390.802,05	1	585.919,882 390.809,441	8.129

** Lungimile segmentelor sunt determinate în planul de proiecție Stereo 70 și sunt rotunjite la 1 milimetru.

*** Distanța dintre puncte este formată din segmente cumulate ce sunt mai mici decât valoarea 1 milimetru.

**DATE DESPRE IMOBILUL NR. 10485**

Oficiul de Cadastru și Publicitate Imobiliară PRAHOVA
Biroul de Cadastru și Publicitate Imobiliară Ploiești

A. Partea I. Descrierea imobilului

TEREN Extravilan

Adresa: Jud. Prahova

Nr. Crt	Nr cadastral Nr. topografic	Suprafața* (mp)	Observații / Referințe
A1		2.645	Sector cadastral:6 Teren neimprejmuit;

B. Partea II. Proprietari și acte

Inscrieri privitoare la dreptul de proprietate și alte drepturi reale	Referințe
/	
Act Administrativ nr. 10220, din 12/04/2023 emis de PRIMARIA COMUNEI BUCOV (ADEVERINTA;);	
B1	A1
Intabulare, drept de PROPRIETATE, dobandit prin Lege, cota actuala 1/1, cota initiala 1/1	
1) UAT BUCOV, CIF:2843531	
OBSERVATII: REZERVA LA DISPOZITIA COMISIEI LOCALE DE FOND FUNCJAR BUCOV	

C. Partea III. SARCINI .

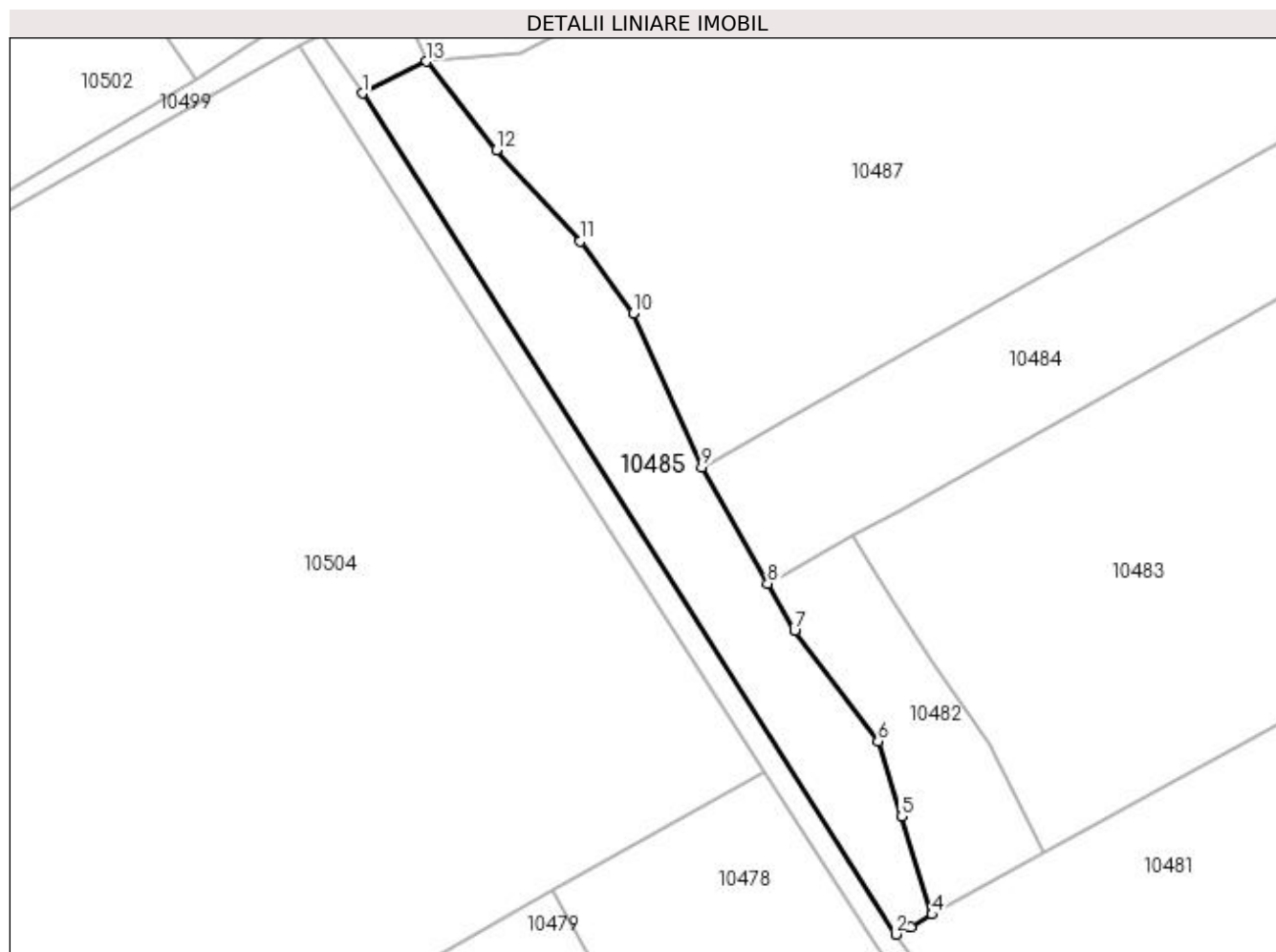
Inscrieri privind dezmembramintele dreptului de proprietate, drepturi reale de garanție și sarcini	Referințe
NU SUNT	

Anexa Nr. 1 La Partea I

Teren

Nr cadastral	Suprafața (mp)*	Observații / Referințe
	2.645	

* Suprafața este determinată în planul de proiecție Stereo 70.



Date referitoare la teren

Crt	Categorie folosință	Intravilan	Suprafața (mp)	Tarla	Parcelă	Nr. topo	Observații / Referințe
1	pasune	NU	2.645	13	514/2	-	

Lungime Segmente

1) Valorile lungimilor segmentelor sunt obținute din proiecție în plan.

Punct început	X / Y	Punct sfârșit	X / Y	Lungime segment (** (m)
1	585.705,769 390.788,626	2	585.800,112 390.640,006	176.036
2	585.800,112 390.640,006	3	585.802,762 390.641,335	2.965
3	585.802,762 390.641,335	4	585.806,532 390.643,527	4.361
4	585.806,532 390.643,527	5	585.801,086 390.660,849	18.158
5	585.801,086 390.660,849	6	585.796,984 390.674,13	13.9

Punct început	X / Y	Punct sfârșit	X / Y	Lungime segment (** (m)
6	585.796,984 390.674,13	7	585.782,213 390.693,601	24.44
7	585.782,213 390.693,601	8	585.777,479 390.701,987	9.63
8	585.777,479 390.701,987	9	585.765,838 390.722,609	23.681
9	585.765,838 390.722,609	10	585.753,766 390.749,794	29.745
10	585.753,766 390.749,794	11	585.744,336 390.762,478	15.805
11	585.744,336 390.762,478	12	585.729,463 390.778,593	21.929
12	585.729,463 390.778,593	13	585.717,144 390.794,27	19.938
13	585.717,144 390.794,27	1	585.705,769 390.788,626	12.698

** Lungimile segmentelor sunt determinate în planul de proiecție Stereo 70 și sunt rotunjite la 1 milimetru.

*** Distanța dintre puncte este formată din segmente cumulate ce sunt mai mici decât valoarea 1 milimetru.

**DATE DESPRE IMOBILUL NR. 10486**

Oficiul de Cadastru și Publicitate Imobiliară PRAHOVA
Biroul de Cadastru și Publicitate Imobiliară Ploiești

A. Partea I. Descrierea imobilului

TEREN Necunoscut

Adresa: Loc. Pleasa, Jud. Prahova

Nr. Crt	Nr cadastral Nr. topografic	Suprafața* (mp)	Observații / Referințe
A1		1.159	Sector cadastral:6 Teren neimprejmuit;

B. Partea II. Proprietari și acte

Inscrieri privitoare la dreptul de proprietate și alte drepturi reale	Referințe
/	
Act Administrativ nr. 17, din 26/03/1999 emis de PRIMARIA COMUNEI BUCOV;	
B1	A1
Inscrierea provizorie, drept de PROPRIETATE, dobandit prin Lege, cota actuala 1/1, cota initiala 1/1	
1) UAT BUCOV, CIF:2843531	
OBSERVATII: DOMENIUL PUBLIC	

C. Partea III. SARCINI .

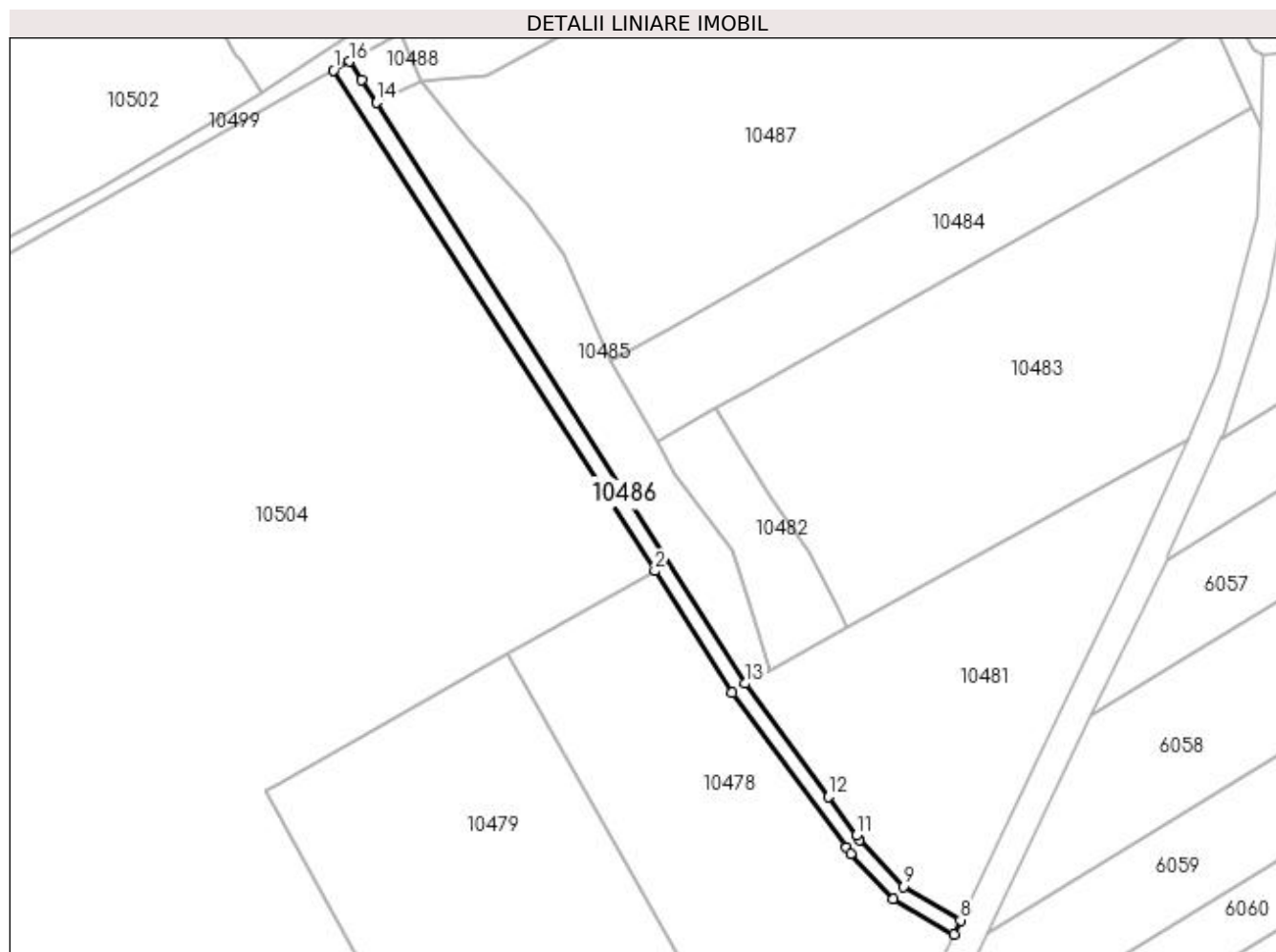
Inscrieri privind dezmembramintele dreptului de proprietate, drepturi reale de garanție și sarcini	Referințe
NU SUNT	

Anexa Nr. 1 La Partea I

Teren

Nr cadastral	Suprafața (mp)*	Observații / Referințe
	1.159	

* Suprafața este determinată în planul de proiecție Stereo 70.



Date referitoare la teren

Crt	Categorie folosință	Intra vilan	Suprafața (mp)	Tarla	Parcelă	Nr. topo	Observații / Referințe
1	drum	NU	1.016	13	518	-	
2	drum	DA	143	13	518	-	

Lungime Segmente

1) Valorile lungimilor segmentelor sunt obținute din proiecție în plan.

Punct început	X / Y	Punct sfârșit	X / Y	Lungime segment (** (m)
1	585.694,788 390.796,932	2	585.777,022 390.668,803	152.248
2	585.777,022 390.668,803	3	585.796,809 390.637,746	36.825
3	585.796,809 390.637,746	4	585.825,937 390.598,042	49.243
4	585.825,937 390.598,042	5	585.827,109 390.596,444	1.982

Punct început	X / Y	Punct sfârşit	X / Y	Lungime segment (** (m)
5	585.827,109 390.596,444	6	585.837,999 390.584,918	15.857
6	585.837,999 390.584,918	7	585.853,497 390.575,84	17.961
7	585.853,497 390.575,84	8	585.855,24 390.579,454	4.012
8	585.855,24 390.579,454	9	585.840,53 390.588,071	17.048
9	585.840,53 390.588,071	10	585.829,406 390.600,076	16.367
10	585.829,406 390.600,076	11	585.828,585 390.601,196	1.389
11	585.828,585 390.601,196	12	585.821,382 390.611,014	12.177
12	585.821,382 390.611,014	13	585.800,112 390.640,006	35.958
13	585.800,112 390.640,006	14	585.705,769 390.788,626	176.036
14	585.705,769 390.788,626	15	585.701,828 390.794,51	7.082
15	585.701,828 390.794,51	16	585.698,719 390.799,147	5.583
16	585.698,719 390.799,147	1	585.694,788 390.796,932	4.512

** Lungimile segmentelor sunt determinate în planul de proiecţie Stereo 70 şi sunt rotunjite la 1 milimetru.

*** Distanţa dintre puncte este formată din segmente cumulate ce sunt mai mici decât valoarea 1 milimetru.

**DATE DESPRE IMOBILUL NR. 10487**

Oficiul de Cadastru și Publicitate Imobiliară PRAHOVA
Biroul de Cadastru și Publicitate Imobiliară Ploiești

A. Partea I. Descrierea imobilului

TEREN Necunoscut

Adresa: Loc. Pleasa, Jud. Prahova

Nr. Crt	Nr cadastral Nr. topografic	Suprafața* (mp)	Observații / Referințe
A1		14.000	Sector cadastral:6 Teren neimprejmuat;

B. Partea II. Proprietari și acte

Inscrieri privitoare la dreptul de proprietate și alte drepturi reale	Referințe
/	
Act Administrativ nr. 112647, din 08/05/2003 emis de CJSDPAT PRAHOVA (TITLU DE PROPRIETATE;);	
B1	A1
Intabulare, drept de PROPRIETATE, dobandit prin Reconstituire, cota actuala 1/1, cota initiala 1/1	
1) ALEXANDRU STELIANA	
2) CRISTEA CONSTANTIN	
3) CRISTEA MIHAIL	

C. Partea III. SARCINI .

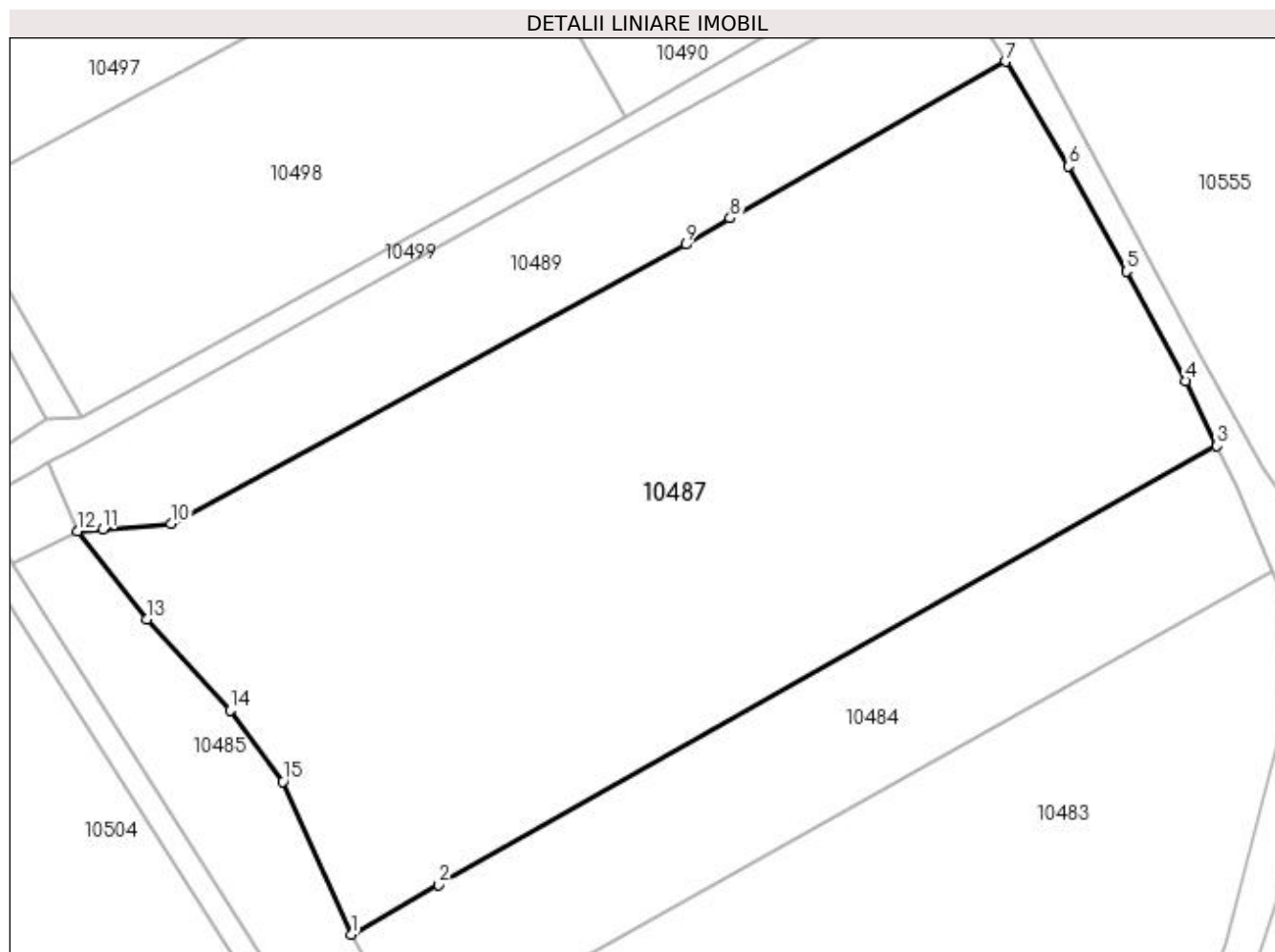
Inscrieri privind dezmembramintele dreptului de proprietate, drepturi reale de garanție și sarcini	Referințe
NU SUNT	

Anexa Nr. 1 La Partea I

Teren

Nr cadastral	Suprafața (mp)*	Observații / Referințe
	14.000	

* Suprafața este determinată în planul de proiecție Stereo 70.



Date referitoare la teren

Crt	Categorie folosință	Intra vilan	Suprafața (mp)	Tarla	Parcelă	Nr. topo	Observații / Referințe
1	vie	DA	11.328	13	512/2	-	
2	pasune	DA	1.300	13	511	-	
3	vie	NU	1.372	13	512/2	-	

Lungime Segmente

1) Valorile lungimilor segmentelor sunt obținute din proiecție în plan.

Punct început	X / Y	Punct sfârșit	X / Y	Lungime segment (** (m)
1	585.765,838 390.722,609	2	585.781,456 390.731,413	17.929
2	585.781,456 390.731,413	3	585.919,882 390.809,441	158.903
3	585.919,882 390.809,441	4	585.914,368 390.821,042	12.845
4	585.914,368 390.821,042	5	585.903,77 390.840,471	22.132

Punct început	X / Y	Punct sfârşit	X / Y	Lungime segment (** (m)
5	585.903,77 390.840,471	6	585.893,476 390.859,193	21.365
6	585.893,476 390.859,193	7	585.882,281 390.877,785	21.702
7	585.882,281 390.877,785	8	585.833,343 390.849,91	56.32
8	585.833,343 390.849,91	9	585.825,373 390.845,237	9.239
9	585.825,373 390.845,237	10	585.733,892 390.795,614	104.073
10	585.733,892 390.795,614	11	585.721,663 390.794,633	12.268
11	585.721,663 390.794,633	12	585.717,144 390.794,27	4.534
12	585.717,144 390.794,27	13	585.729,463 390.778,593	19.938
13	585.729,463 390.778,593	14	585.744,336 390.762,478	21.929
14	585.744,336 390.762,478	15	585.753,766 390.749,794	15.805
15	585.753,766 390.749,794	1	585.765,838 390.722,609	29.745

** Lungimile segmentelor sunt determinate în planul de proiecție Stereo 70 și sunt rotunjite la 1 milimetru.

*** Distanța dintre puncte este formată din segmente cumulate ce sunt mai mici decât valoarea 1 milimetru.

**DATE DESPRE IMOBILUL NR. 10488**

Oficiul de Cadastru și Publicitate Imobiliară PRAHOVA
Biroul de Cadastru și Publicitate Imobiliară Ploiești

A. Partea I. Descrierea imobilului

TEREN Intravilan

Nr. CF vechi:791(e:791)

Nr. cadastral vechi:941

Adresa: Loc. Pleasa, Jud. Prahova

Nr. Crt	Nr cadastral Nr. topografic	Suprafața* (mp)	Observații / Referințe
A1	941	179	Sector cadastral:6 Teren neimprejmuit; (S teren=179,4 mp)

B. Partea II. Proprietari și acte

Inscrieri privitoare la dreptul de proprietate și alte drepturi reale		Referințe
37669 / 18/03/2021		
Act Notarial nr. 475, din 17/03/2021 emis de NP Dobre Stelorian Daniel (; contract de vanzare cumparare ; act notarial nr 17 din 28.04.2021, emis de NP Dobre Stelorian Daniel);		
B3	Intabulare, drept de PROPRIETATEcumparare, dobandit prin Conventie, cota actuala 1/1, cota initiala 1/1 1) SC HEVECO PROPERTIES SRL, CIF:40269360	A1

C. Partea III. SARCINI .

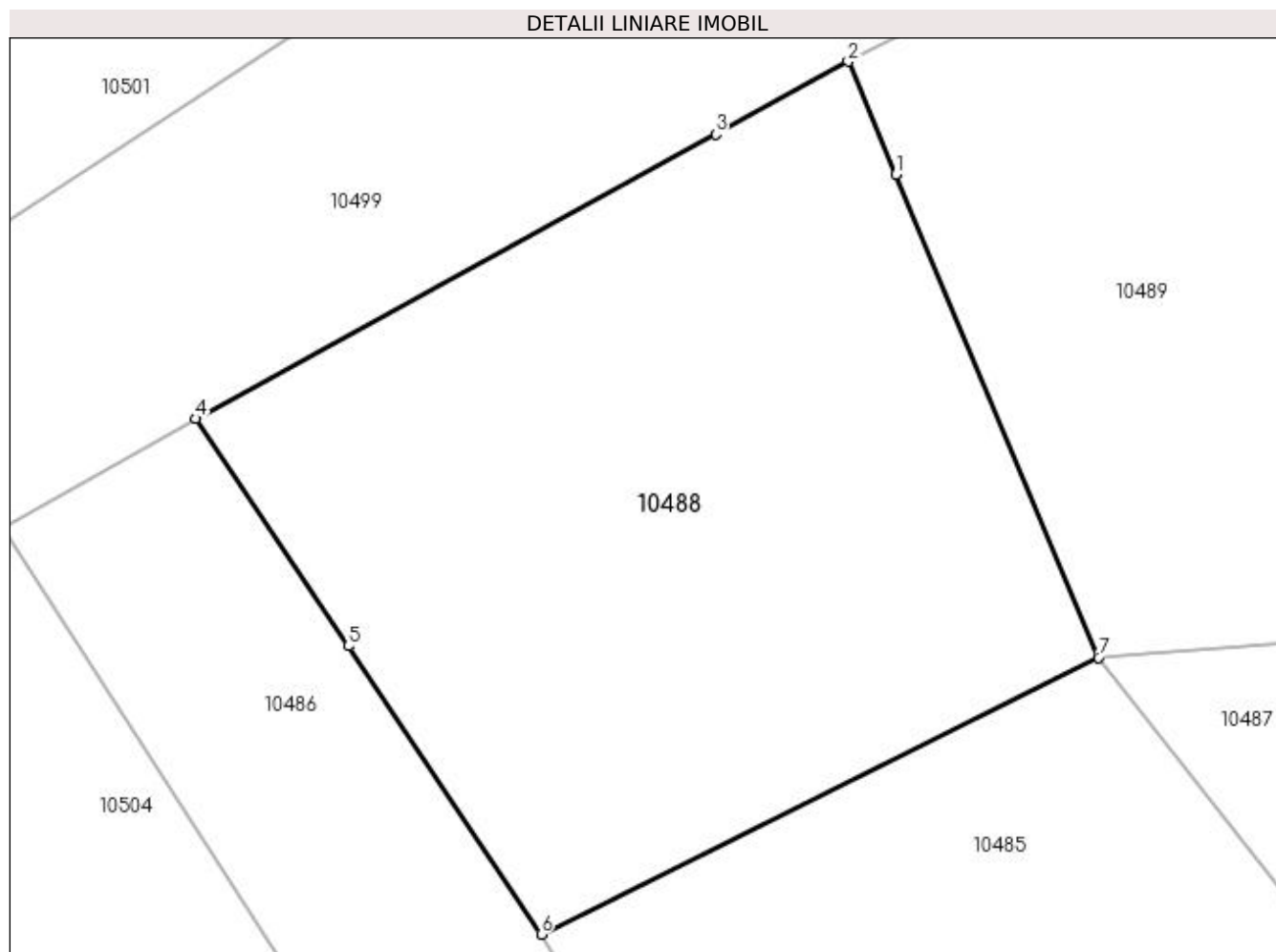
Inscrieri privind dezmembramintele dreptului de proprietate, drepturi reale de garanție și sarcini	Referințe
NU SUNT	

Anexa Nr. 1 La Partea I

Teren

Nr cadastral	Suprafața (mp)*	Observații / Referințe
941	179	(S teren=179,4 mp)

* Suprafața este determinată în planul de proiecție Stereo 70.



Date referitoare la teren

Crt	Categorie folosință	Intravilan	Suprafața (mp)	Tarla	Parcelă	Nr. topo	Observații / Referințe
1	curți constructii	DA	179	13	517	-	

Lungime Segmente

1) Valorile lungimilor segmentelor sunt obținute din proiecție în plan.

Punct început	X / Y	Punct sfârșit	X / Y	Lungime segment (** (m)
1	585.713,006 390.804,131	2	585.712,036 390.806,435	2.5
2	585.712,036 390.806,435	3	585.709,329 390.804,954	3.086
3	585.709,329 390.804,954	4	585.698,719 390.799,147	12.095
4	585.698,719 390.799,147	5	585.701,828 390.794,51	5.583
5	585.701,828 390.794,51	6	585.705,769 390.788,626	7.082

Punct început	X / Y	Punct sfârșit	X / Y	Lungime segment (** (m)
6	585.705,769 390.788,626	7	585.717,144 390.794,27	12.698
7	585.717,144 390.794,27	1	585.713,006 390.804,131	10.694

** Lungimile segmentelor sunt determinate în planul de proiecție Stereo 70 și sunt rotunjite la 1 milimetru.

*** Distanța dintre puncte este formată din segmente cumulate ce sunt mai mici decât valoarea 1 milimetru.

**DATE DESPRE IMOBILUL NR. 10489**

Oficiul de Cadastru și Publicitate Imobiliară PRAHOVA
Biroul de Cadastru și Publicitate Imobiliară Ploiești

A. Partea I. Descrierea imobilului

TEREN Intravilan

Adresa: Loc. Pleasa, Jud. Prahova

Nr. Crt	Nr cadastral Nr. topografic	Suprafața* (mp)	Observații / Referințe
A1		3.700	Sector cadastral:6 Teren neimprejmuit;

B. Partea II. Proprietari și acte

Inscrieri privitoare la dreptul de proprietate și alte drepturi reale	Referințe
/	
Act Administrativ nr. 112645, din 08/05/2003 emis de CJSDPAT PRAHOVA (TITLU DE PROPRIETATE;);	
B1	A1
Intabulare, drept de PROPRIETATE, dobandit prin Reconstituire, cota actuala 1/1, cota initiala 1/1 1) ALEXANDRU NICULAE	

C. Partea III. SARCINI .

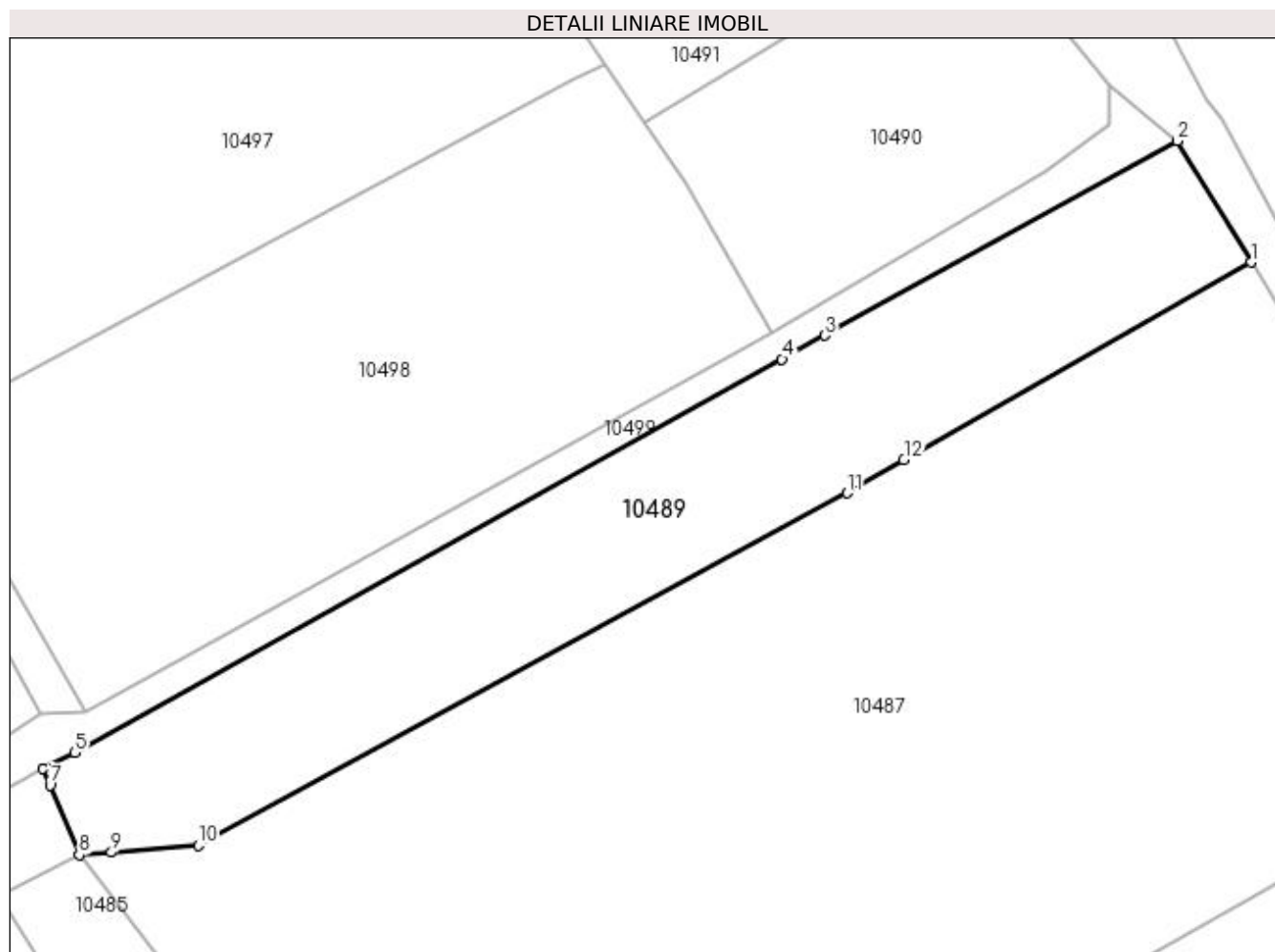
Inscrieri privind dezmembramintele dreptului de proprietate, drepturi reale de garanție și sarcini	Referințe
NU SUNT	

Anexa Nr. 1 La Partea I

Teren

Nr cadastral	Suprafața (mp)*	Observații / Referințe
	3.700	

* Suprafața este determinată în planul de proiecție Stereo 70.



Date referitoare la teren

Crt	Categorie folosință	Intra vilan	Suprafața (mp)	Tarla	Parcelă	Nr. topo	Observații / Referințe
1	vie	DA	3.700	13	512/3	-	

Lungime Segmente

1) Valorile lungimilor segmentelor sunt obținute din proiecție în plan.

Punct început	X / Y	Punct sfârșit	X / Y	Lungime segment (** (m)
1	585.882,281 390.877,785	2	585.871,869 390.894,882	20.018
2	585.871,869 390.894,882	3	585.822,226 390.867,454	56.716
3	585.822,226 390.867,454	4	585.816,179 390.864,113	6.909
4	585.816,179 390.864,113	5	585.716,491 390.808,705	114.051
5	585.716,491 390.808,705	6	585.712,036 390.806,435	5.0

Punct început	X / Y	Punct sfârșit	X / Y	Lungime segment (** (m)
6	585.712,036 390.806,435	7	585.713,006 390.804,131	2.5
7	585.713,006 390.804,131	8	585.717,144 390.794,27	10.694
8	585.717,144 390.794,27	9	585.721,663 390.794,633	4.534
9	585.721,663 390.794,633	10	585.733,892 390.795,614	12.268
10	585.733,892 390.795,614	11	585.825,373 390.845,237	104.073
11	585.825,373 390.845,237	12	585.833,343 390.849,91	9.239
12	585.833,343 390.849,91	1	585.882,281 390.877,785	56.32

** Lungimile segmentelor sunt determinate în planul de proiecție Stereo 70 și sunt rotunjite la 1 milimetru.

*** Distanța dintre puncte este formată din segmente cumulate ce sunt mai mici decât valoarea 1 milimetru.

**DATE DESPRE IMOBILUL NR. 10490**

Oficiul de Cadastru și Publicitate Imobiliară PRAHOVA
Biroul de Cadastru și Publicitate Imobiliară Ploiești

A. Partea I. Descrierea imobilului

TEREN Intravilan

Adresa: Loc. Pleasa, Jud. Prahova

Nr. Crt	Nr cadastral Nr. topografic	Suprafața* (mp)	Observații / Referințe
A1	30029	1.992	Sector cadastral:6 Teren neimprejmuit;

B. Partea II. Proprietari și acte

Inscrieri privitoare la dreptul de proprietate și alte drepturi reale		Referințe
135414 / 28/09/2021		
Act Notarial nr. 1970, din 23/09/2021 emis de Dobre Stelorian Daniel (; act de dezmembrare);		
B1	Se infiinteaza cartea funciara 30029 a imobilului cu numarul cadastral 30029 / UAT Bucov, rezultat din dezmembrarea imobilului cu numarul cadastral 22982 inscris in cartea funciara 22982;	A1
Act Notarial nr. 312, din 22/01/2013 emis de NP IVAN CONSTANTIN;		
B2	Intabulare, drept de PROPRIETATEcumparare ca bun comun, dobandit prin Conventie, cota actuala 1/1, cota initiala 1/1 1) TRANDAFIR COSTIN 2) TRANDAFIR VALENTINA GABRIELA <i>OBSERVATII: pozitie transcrisa din CF 22982/Bucov, inscrisa prin incheierea nr. 3762 din 23/01/2013;</i>	A1
Act Administrativ nr. 16318, din 07/09/2021 emis de PRIMARIA BUCOV (; act administrativ nr 2101 din 30.01.2014, emis de CONSILIULJUDETEAN PRAHOVA;act administrativ nr 13 din 18.02.2014, emis de CONSILIUL LOCAL BUCOV);		
B3	se actualizeaza informatiile cadastrale in sensul schimbarii grupei de destinatie din teren extravilan in teren intravilan <i>OBSERVATII: pozitie transcrisa din CF 22982/Bucov, inscrisa prin incheierea nr. 117429 din 07/09/2021;</i>	A1

C. Partea III. SARCINI .

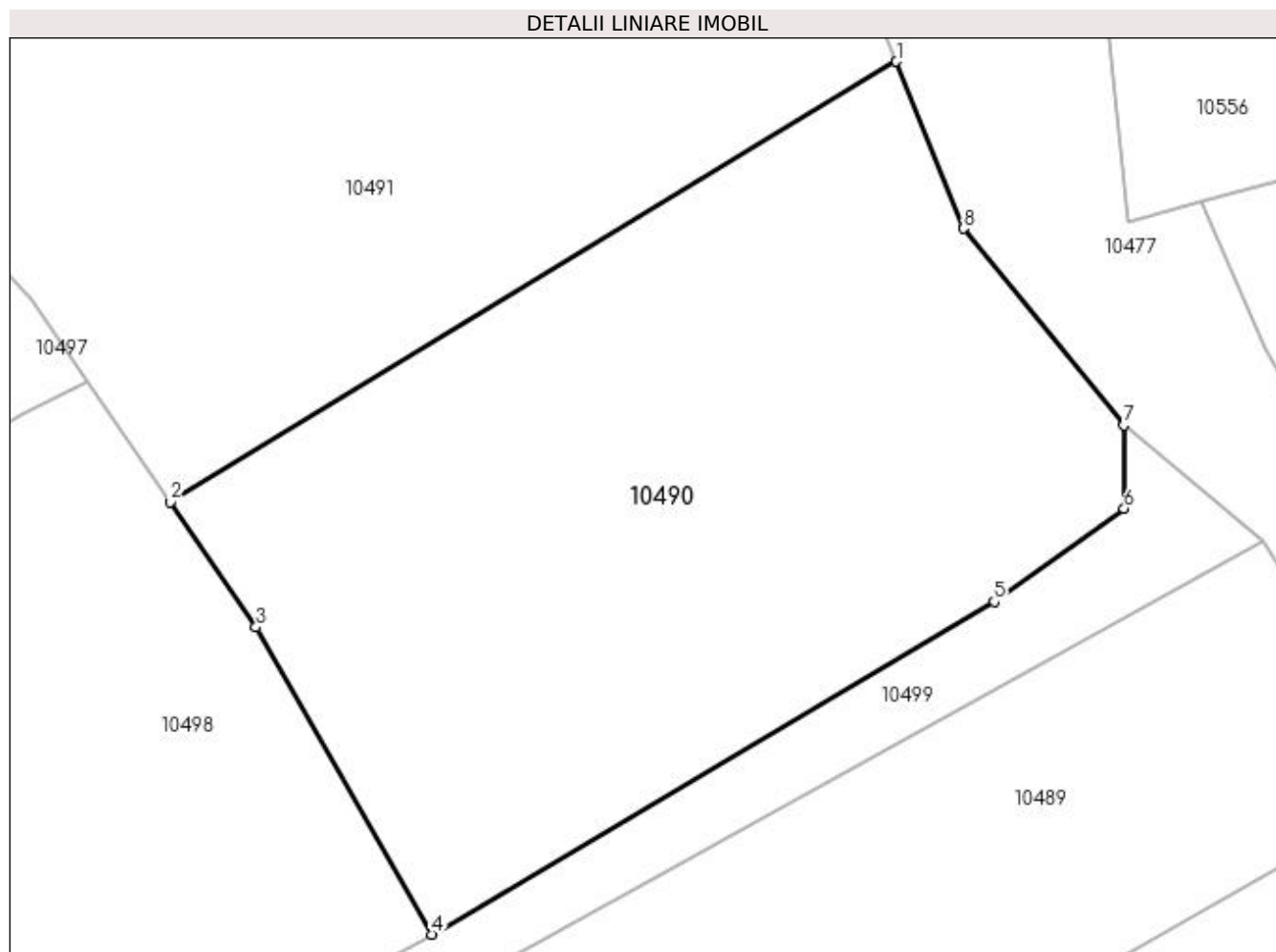
Inscrieri privind dezmembramintele dreptului de proprietate, drepturi reale de garanție și sarcini	Referințe
NU SUNT	

Anexa Nr. 1 La Partea I

Teren

Nr cadastral	Suprafața (mp)*	Observații / Referințe
30029	1.992	

* Suprafața este determinată în planul de proiecție Stereo 70.



Date referitoare la teren

Crt	Categorie folosință	Intra vilan	Suprafața (mp)	Tarla	Parcelă	Nr. topo	Observații / Referințe
1	vie	DA	1.992	13	507	-	

Lungime Segmente

1) Valorile lungimilor segmentelor sunt obținute din proiecție în plan.

Punct început	X / Y	Punct sfârșit	X / Y	Lungime segment (** (m)
1	585.846,664 390.927,74	2	585.796,801 390.897,511	58.31
2	585.796,801 390.897,511	3	585.802,701 390.888,929	10.414
3	585.802,701 390.888,929	4	585.814,742 390.867,841	24.284
4	585.814,742 390.867,841	5	585.853,372 390.890,668	44.87
5	585.853,372 390.890,668	6	585.862,293 390.897,07	10.98

Punct început	X / Y	Punct sfârșit	X / Y	Lungime segment (** (m)
6	585.862,293 390.897,07	7	585.862,292 390.902,78	5.71
7	585.862,292 390.902,78	8	585.851,275 390.916,274	17.42
8	585.851,275 390.916,274	1	585.846,664 390.927,74	12.358

** Lungimile segmentelor sunt determinate în planul de proiecție Stereo 70 și sunt rotunjite la 1 milimetru.

*** Distanța dintre puncte este formată din segmente cumulate ce sunt mai mici decât valoarea 1 milimetru.

**DATE DESPRE IMOBILUL NR. 10491**

Oficiul de Cadastru și Publicitate Imobiliară PRAHOVA
Biroul de Cadastru și Publicitate Imobiliară Ploiești

A. Partea I. Descrierea imobilului

TEREN Intravilan

Adresa: Loc. Pleasa, Jud. Prahova

Nr. Crt	Nr cadastral Nr. topografic	Suprafața* (mp)	Observații / Referințe
A1	30028	2.998	Sector cadastral:6 Teren neimprejmuit;

B. Partea II. Proprietari și acte

Inscrieri privitoare la dreptul de proprietate și alte drepturi reale		Referințe
135414 / 28/09/2021		
Act Notarial nr. 1970, din 23/09/2021 emis de Dobre Stelorian Daniel (; act de dezmembrare);		
B1	Se infiinteaza cartea funciara 30028 a imobilului cu numarul cadastral 30028 / UAT Bucov, rezultat din dezmembrarea imobilului cu numarul cadastral 22982 inscris in cartea funciara 22982;	A1
Act Administrativ nr. 16318, din 07/09/2021 emis de PRIMARIA BUCOV (; act administrativ nr 2101 din 30.01.2014, emis de CONSILIULJUDETEAN PRAHOVA;act administrativ nr 13 din 18.02.2014, emis de CONSILIUL LOCAL BUCOV);		
B3	se actualizeaza informatiile cadastrale in sensul schimbarii grupei de destinatie din teren extravilan in teren intravilan <i>OBSERVATII: pozitie transcrisa din CF 22982/Bucov, inscrisa prin incheierea nr. 117429 din 07/09/2021;</i>	A1
135423 / 28/09/2021		
Act Notarial nr. 1971, din 23/09/2021 emis de NP Dobre Stelorian Daniel (; contract de vanzare cumparare);		
B5	Intabulare, drept de PROPRIETATEcumparare, dobandit prin Conventie, cota actuala 1/1, cota initiala 1/1 1) SC BLUEVATION CONSULTING SRL, CIF:41874830	A1
55206 / 12/04/2023		
Act Administrativ nr. C3357, din 12/04/2023 emis de OCPI PRAHOVA;		
B6	se noteaza din oficiu propunerea de alipire a imobilului	A1

C. Partea III. SARCINI .

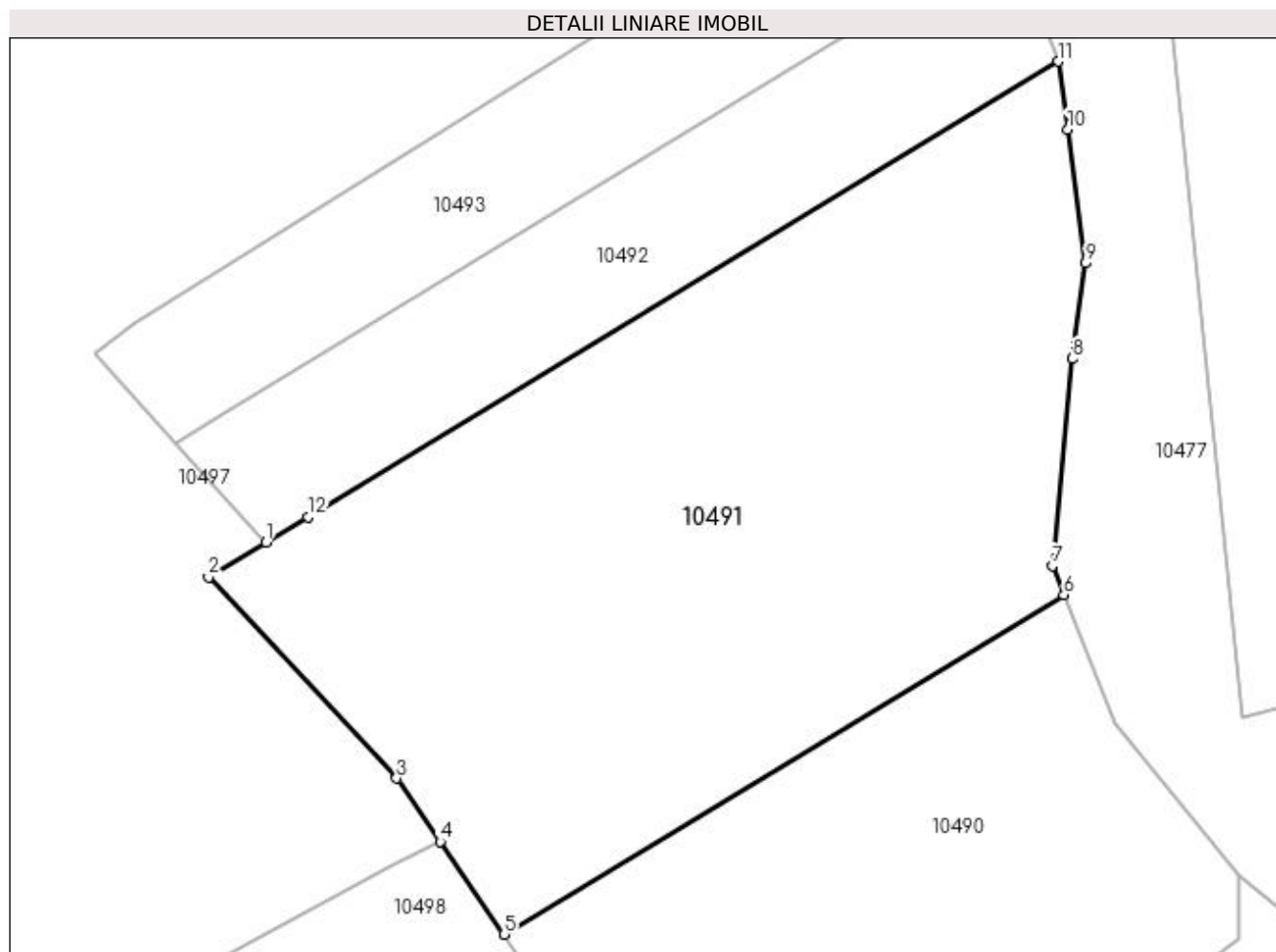
Inscrieri privind dezmembramintele dreptului de proprietate, drepturi reale de garanție și sarcini	Referințe
NU SUNT	

Anexa Nr. 1 La Partea I

Teren

Nr cadastral	Suprafața (mp)*	Observații / Referințe
30028	2.998	

* Suprafața este determinată în planul de proiecție Stereo 70.



Date referitoare la teren

Crt	Categorie folosință	Intra vilan	Suprafața (mp)	Tarla	Parcelă	Nr. topo	Observații / Referințe
1	vie	DA	2.998	13	507	-	

Lungime Segmente

1) Valorile lungimilor segmentelor sunt obținute din proiecție în plan.

Punct început	X / Y	Punct sfârșit	X / Y	Lungime segment (** (m)
1	585.775,599 390.932,405	2	585.770,493 390.929,298	5.977
2	585.770,493 390.929,298	3	585.787,238 390.911,412	24.501
3	585.787,238 390.911,412	4	585.791,125 390.905,767	6.854
4	585.791,125 390.905,767	5	585.796,801 390.897,511	10.019
5	585.796,801 390.897,511	6	585.846,664 390.927,74	58.31

Punct început	X / Y	Punct sfârșit	X / Y	Lungime segment (** (m)
6	585.846,664 390.927,74	7	585.845,623 390.930,33	2.791
7	585.845,623 390.930,33	8	585.847,373 390.948,737	18.49
8	585.847,373 390.948,737	9	585.848,601 390.957,249	8.6
9	585.848,601 390.957,249	10	585.846,993 390.969,171	12.03
10	585.846,993 390.969,171	11	585.846,184 390.975,197	6.08
11	585.846,184 390.975,197	12	585.779,332 390.934,668	78.178
12	585.779,332 390.934,668	1	585.775,599 390.932,405	4.365

** Lungimile segmentelor sunt determinate în planul de proiecție Stereo 70 și sunt rotunjite la 1 milimetru.

*** Distanța dintre puncte este formată din segmente cumulate ce sunt mai mici decât valoarea 1 milimetru.

**DATE DESPRE IMOBILUL NR. 10492**

Oficiul de Cadastru și Publicitate Imobiliară PRAHOVA
Biroul de Cadastru și Publicitate Imobiliară Ploiești

A. Partea I. Descrierea imobilului

TEREN Intravilan

Adresa: Loc. Pleasa, Jud. Prahova

Nr. Crt	Nr cadastral Nr. topografic	Suprafața* (mp)	Observații / Referințe
A1	23109	1.002	Sector cadastral:6 Teren neimprejmuit;

B. Partea II. Proprietari și acte

Inscrieri privitoare la dreptul de proprietate și alte drepturi reale		Referințe
55188 / 13/08/2013		
Act Notarial nr. 771, din 12/08/2013 emis de NP MANESCU EMILIAN COSTIN;		
B1	Se infiinteaza cartea funciara 23109 a imobilului cu numarul cadastral 23109/Bucov, rezultat din dezmembrarea imobilului cu numarul cadastral 23015 inscris in cartea funciara 23015;	A1
Act Administrativ nr. 797, din 20/05/2013 emis de OCPI PH;		
B3	se noteaza din oficiu propunerea de dezmembrare a imobilului	A1
<i>OBSERVATII: pozitie transcrisa din CF 23015/Bucov, inscrisa prin incheierea nr. 34064 din 20/05/2013;</i>		
117424 / 07/09/2021		
Act Administrativ nr. 16320, din 07/09/2021 emis de PRIMARIA BUCOV (; act administrativ nr 13 din 18.02.2014, emis de CONSILIUL LOCAL BUCOV);		
B6	se noteaza actualizarea informatiilor cadastrale in sensul schimbarii grupei de destinatie a terenului din extravilan in intravilan	A1
135425 / 28/09/2021		
Act Notarial nr. 1971, din 23/09/2021 emis de NP Dobre Stelorian Daniel (; contract de vanzare cumparare);		
B7	Intabulare, drept de PROPRIETATEcumparare, dobandit prin Conventie, cota actuala 1/1, cota initiala 1/1 1) SC BLUEVATION CONSULTING SRL, CIF:41874830	A1
55198 / 12/04/2023		
Act Administrativ nr. C3357, din 12/04/2023 emis de OCPI PRAHOVA;		
B8	se noteaza din oficiu propunerea de alipire a imobilului	A1

C. Partea III. SARCINI .

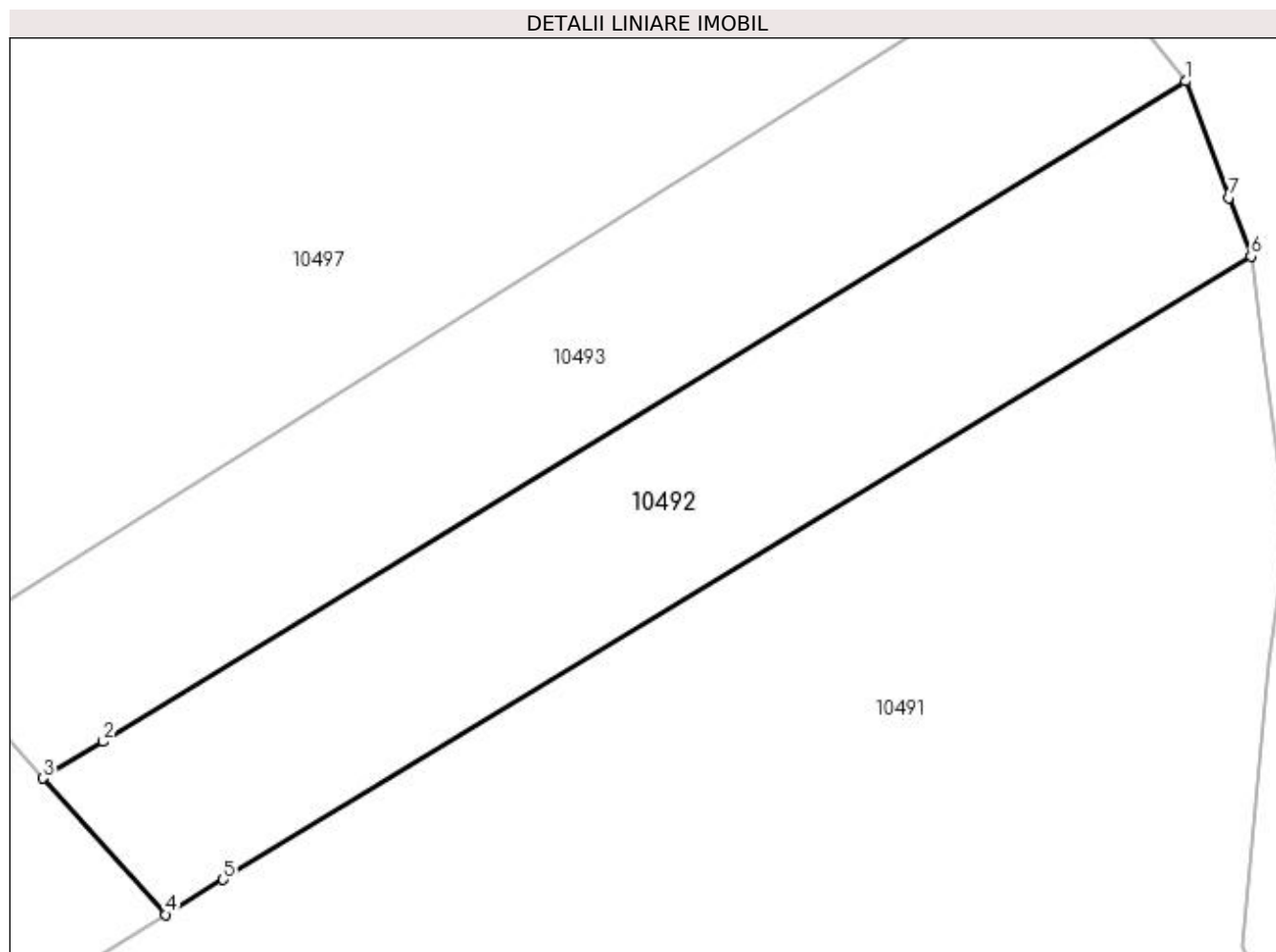
Inscrieri privind dezmembramintele dreptului de proprietate, drepturi reale de garanție și sarcini	Referințe
NU SUNT	

Anexa Nr. 1 La Partea I

Teren

Nr cadastral	Suprafața (mp)*	Observații / Referințe
23109	1.002	

* Suprafața este determinată în planul de proiecție Stereo 70.



Date referitoare la teren

Crt	Categorie folosință	Intra vilan	Suprafața (mp)	Tarla	Parcelă	Nr. topo	Observații / Referințe
1	vie	DA	650	13	501	-	
2	faneata	DA	300	13	505	-	
3	drum	DA	52	13	502/1	-	

Lungime Segmente

1) Valorile lungimilor segmentelor sunt obținute din proiecție în plan.

Punct început	X / Y	Punct sfârșit	X / Y	Lungime segment (** (m)
1	585.841,908 390.986,569	2	585.771,539 390.943,648	82.426
2	585.771,539 390.943,648	3	585.767,632 390.941,265	4.576
3	585.767,632 390.941,265	4	585.775,599 390.932,405	11.915
4	585.775,599 390.932,405	5	585.779,332 390.934,668	4.365

Punct început	X / Y	Punct sfârșit	X / Y	Lungime segment (** (m)
5	585.779,332 390.934,668	6	585.846,184 390.975,197	78.178
6	585.846,184 390.975,197	7	585.844,756 390.978,996	4.059
7	585.844,756 390.978,996	1	585.841,908 390.986,569	8.091

** Lungimile segmentelor sunt determinate în planul de proiecție Stereo 70 și sunt rotunjite la 1 milimetru.

*** Distanța dintre puncte este formată din segmente cumulate ce sunt mai mici decât valoarea 1 milimetru.

**DATE DESPRE IMOBILUL NR. 10493**

Oficiul de Cadastru și Publicitate Imobiliară PRAHOVA
Biroul de Cadastru și Publicitate Imobiliară Ploiești

A. Partea I. Descrierea imobilului

TEREN Intravilan

Adresa: Loc. Pleasa, Jud. Prahova

Nr. Crt	Nr cadastral Nr. topografic	Suprafața* (mp)	Observații / Referințe
A1	23108	1.003	Sector cadastral:6 Teren neimprejmuit;

B. Partea II. Proprietari și acte

Inscrieri privitoare la dreptul de proprietate și alte drepturi reale		Referințe
55188 / 13/08/2013		
Act Notarial nr. 771, din 12/08/2013 emis de NP MANESCU EMILIAN COSTIN;		
B1	Se infiinteaza cartea funciara 23108 a imobilului cu numarul cadastral 23108/Bucov, rezultat din dezmembrarea imobilului cu numarul cadastral 23015 inscris in cartea funciara 23015;	A1
Act Administrativ nr. 797, din 20/05/2013 emis de OCPI PH;		
B3	se noteaza din oficiu propunerea de dezmembrare a imobilului	A1
<i>OBSERVATII: pozitie transcrisa din CF 23015/Bucov, inscrisa prin incheierea nr. 34064 din 20/05/2013;</i>		
55198 / 13/08/2013		
Act Notarial nr. 771, din 12/08/2013 emis de NP MANESCU EMILIAN COSTIN;		
B4	Intabulare, drept de PROPRIETATE(partaj), dobandit prin Conventie, cota actuala 1/1, cota initiala 1/1 1) TACHE CODREANU COSTIN	A1

C. Partea III. SARCINI .

Inscrieri privind dezmembramintele dreptului de proprietate, drepturi reale de garanție și sarcini	Referințe
NU SUNT	

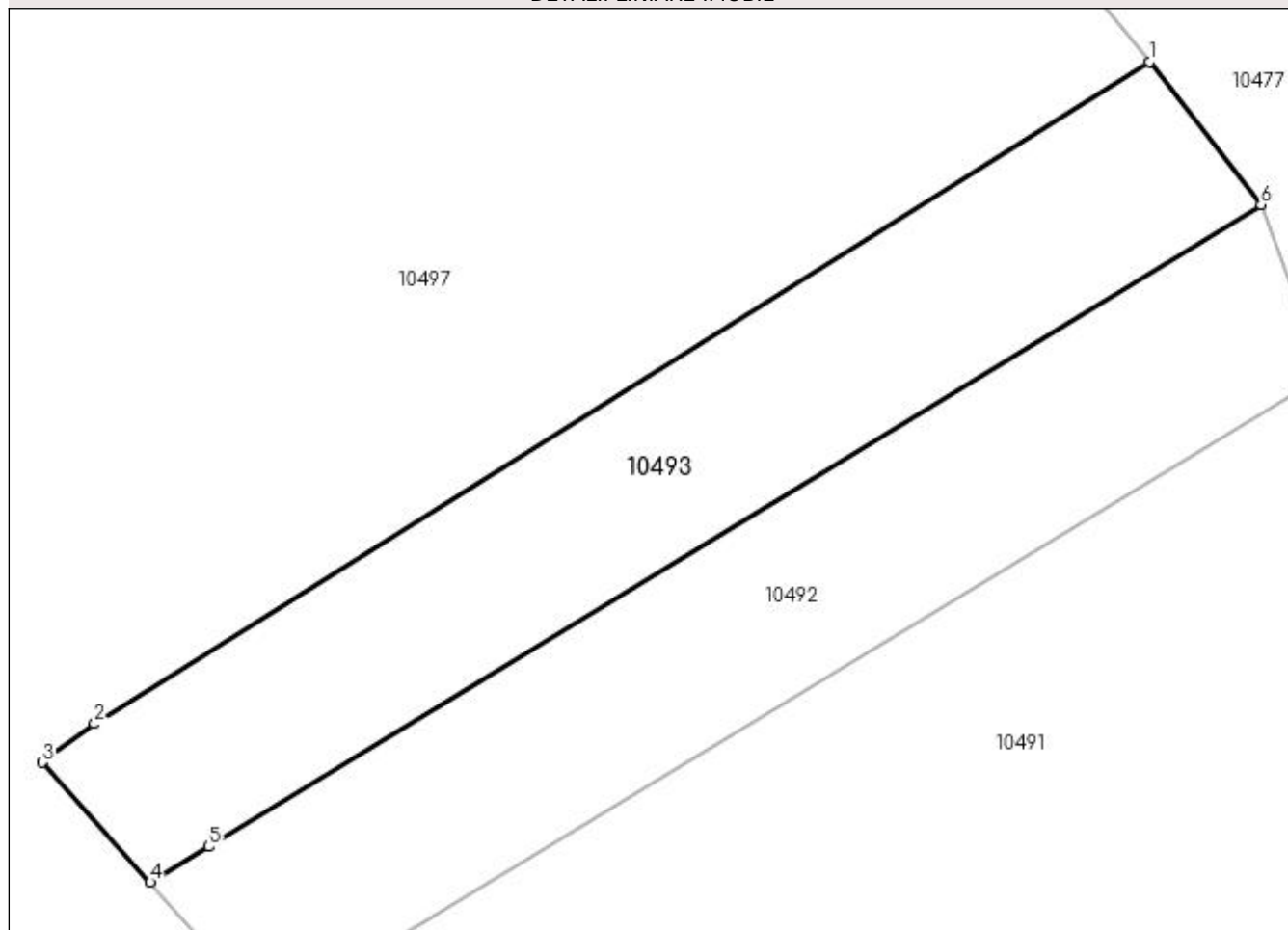
Anexa Nr. 1 La Partea I

Teren

Nr cadastral	Suprafaţa (mp)*	Observații / Referințe
23108	1.003	

* Suprafața este determinată în planul de proiecție Stereo 70.

DETALII LINIARE IMOBIL



Date referitoare la teren

Crt	Categorie folosință	Intravilan	Suprafața (mp)	Tarla	Parcelă	Nr. topo	Observații / Referințe
1	vie	DA	955	13	501	-	
2	drum	DA	48	13	502/1	-	

Lungime Segmente

1) Valorile lungimilor segmentelor sunt obținute din proiecție în plan.

Punct început	X / Y	Punct sfârșit	X / Y	Lungime segment (** (m)
1	585.834,439 390.996,109	2	585.763,902 390.951,866	83.264
2	585.763,902 390.951,866	3	585.760,433 390.949,272	4.332
3	585.760,433 390.949,272	4	585.767,632 390.941,265	10.767
4	585.767,632 390.941,265	5	585.771,539 390.943,648	4.576

Punct început	X / Y	Punct sfârșit	X / Y	Lungime segment (** (m)
5	585.771,539 390.943,648	6	585.841,908 390.986,569	82.426
6	585.841,908 390.986,569	1	585.834,439 390.996,109	12.116

** Lungimile segmentelor sunt determinate în planul de proiecție Stereo 70 și sunt rotunjite la 1 milimetru.

*** Distanța dintre puncte este formată din segmente cumulate ce sunt mai mici decât valoarea 1 milimetru.

**DATE DESPRE IMOBILUL NR. 10494**

Oficiul de Cadastru și Publicitate Imobiliară PRAHOVA
Biroul de Cadastru și Publicitate Imobiliară Ploiești

A. Partea I. Descrierea imobilului

TEREN Intravilan

Adresa: Loc. Pleasa, Jud. Prahova

Nr. Crt	Nr cadastral Nr. topografic	Suprafața* (mp)	Observații / Referințe
A1		210	Sector cadastral:6 Teren neimprejmuit;

B. Partea II. Proprietari și acte

Inscrieri privitoare la dreptul de proprietate și alte drepturi reale	Referințe
/	
Act Administrativ nr. 10222, din 12/04/2023 emis de PRIMARIA COMUNEI BUCOV (ADEVERINTA; REZERVA LA DISPOZITIA COMISIEI LOCALE DE FOND FUNCJAR BUCOV);	
B1	A1
Intabulare, drept de PROPRIETATE, dobandit prin Lege, cota actuala 1/1, cota initiala 1/1	
1) UAT BUCOV, CIF:2843531	
OBSERVATII: REZERVA LA DISPOZITIA COMISIEI LOCALE DE FOND FUNCJAR BUCOV	

C. Partea III. SARCINI .

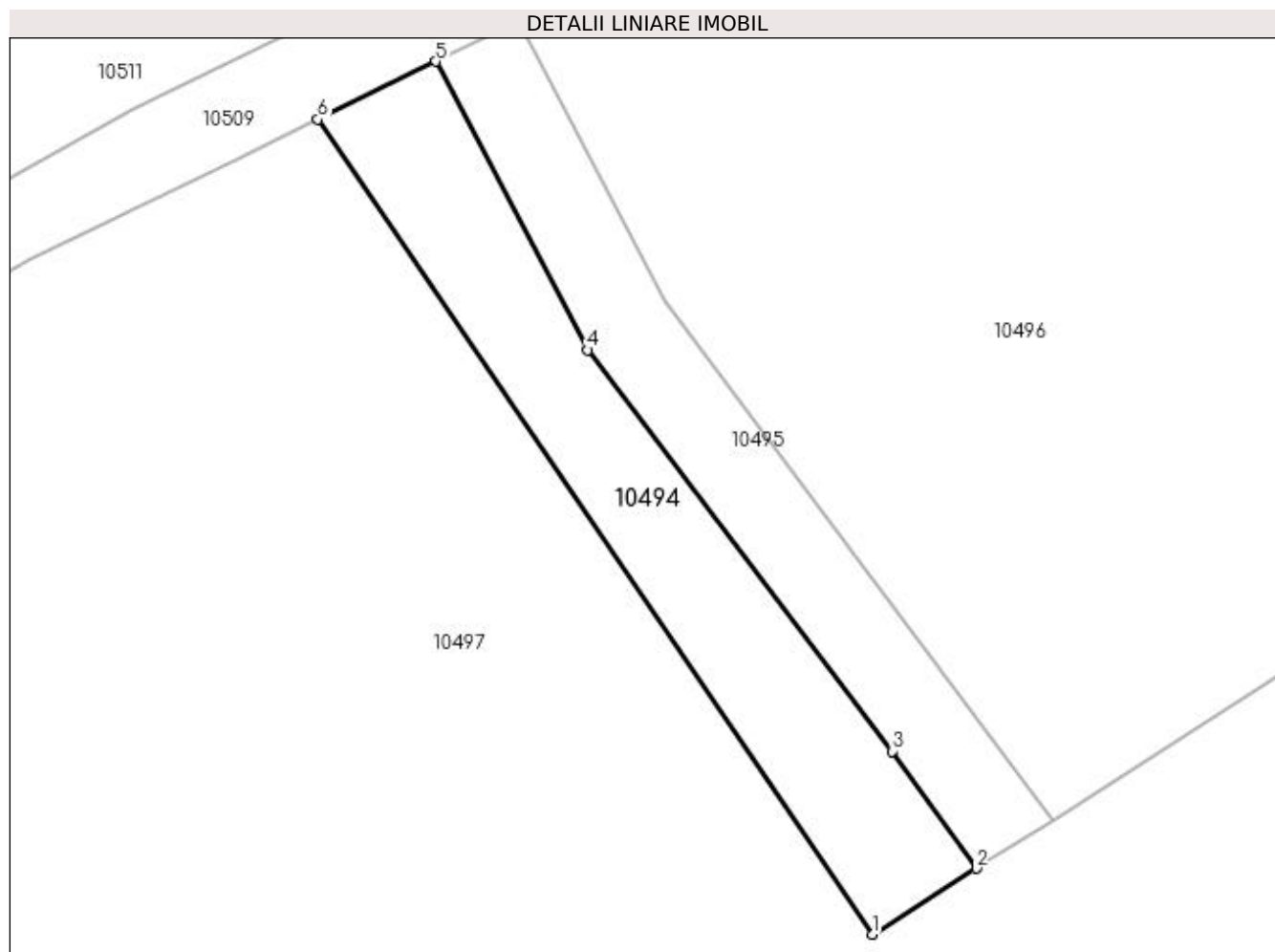
Inscrieri privind dezmembramintele dreptului de proprietate, drepturi reale de garanție și sarcini	Referințe
NU SUNT	

Anexa Nr. 1 La Partea I

Teren

Nr cadastral	Suprafața (mp)*	Observații / Referințe
	210	

* Suprafața este determinată în planul de proiecție Stereo 70.



Date referitoare la teren

Crt	Categorie folosință	Intra vilan	Suprafața (mp)	Tarla	Parcelă	Nr. topo	Observații / Referințe
1	pasune	DA	210	13	504/6	-	

Lungime Segmente

1) Valorile lungimilor segmentelor sunt obținute din proiecție în plan.

Punct început	X / Y	Punct sfârșit	X / Y	Lungime segment (** (m)
1	585.701,204 391.008,351	2	585.705,786 391.011,265	5.43
2	585.705,786 391.011,265	3	585.702,066 391.016,42	6.357
3	585.702,066 391.016,42	4	585.688,645 391.034,116	22.21
4	585.688,645 391.034,116	5	585.681,939 391.046,828	14.372
5	585.681,939 391.046,828	6	585.676,745 391.044,281	5.785

Punct început	X / Y	Punct sfârşit	X / Y	Lungime segment (** (m)
6	585.676,745 391.044,281	1	585.701,204 391.008,351	43.465

** Lungimile segmentelor sunt determinate în planul de proiecţie Stereo 70 şi sunt rotunjite la 1 milimetru.

*** Distanţa dintre puncte este formată din segmente cumulate ce sunt mai mici decât valoarea 1 milimetru.

**DATE DESPRE IMOBILUL NR. 10495**

Oficiul de Cadastru și Publicitate Imobiliară PRAHOVA
Biroul de Cadastru și Publicitate Imobiliară Ploiești

A. Partea I. Descrierea imobilului

TEREN Intravilan

Adresa: Loc. Pleasa, Jud. Prahova

Nr. Crt	Nr cadastral Nr. topografic	Suprafața* (mp)	Observații / Referințe
A1		170	Sector cadastral:6 Teren neimprejmuit;

B. Partea II. Proprietari și acte

Inscrieri privitoare la dreptul de proprietate și alte drepturi reale	Referințe
/	
Act Administrativ nr. 17, din 26/03/1999 emis de PRIMARIA COMUNEI BUCOV;	
B1	A1
Intabulare, drept de PROPRIETATE, dobândit prin Lege, cota actuala 1/1, cota initiala 1/1	
1) UAT BUCOV, CIF:2843531	
OBSERVATII: DOMENIUL PUBLIC	

C. Partea III. SARCINI .

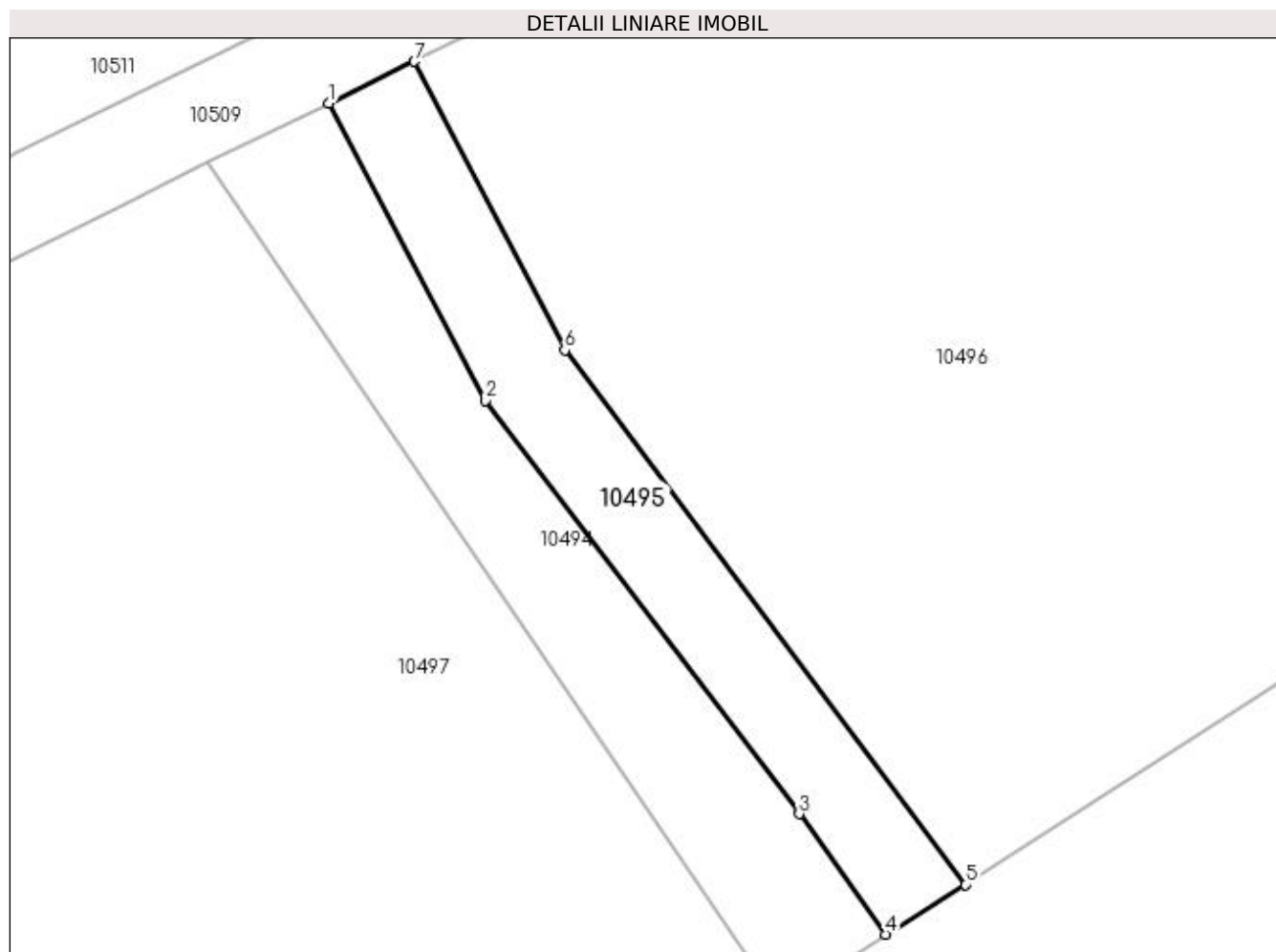
Inscrieri privind dezmembramintele dreptului de proprietate, drepturi reale de garanție și sarcini	Referințe
NU SUNT	

Anexa Nr. 1 La Partea I

Teren

Nr cadastral	Suprafața (mp)*	Observații / Referințe
	170	

* Suprafața este determinată în planul de proiecție Stereo 70.



Date referitoare la teren

Crt	Categorie folosință	Intra vilan	Suprafața (mp)	Tarla	Parcelă	Nr. topo	Observații / Referințe
1	drum	DA	170	13	502/6	-	

Lungime Segmente

1) Valorile lungimilor segmentelor sunt obținute din proiecție în plan.

Punct început	X / Y	Punct sfârșit	X / Y	Lungime segment (** (m)
1	585.681,939 391.046,828	2	585.688,645 391.034,116	14.372
2	585.688,645 391.034,116	3	585.702,066 391.016,42	22.21
3	585.702,066 391.016,42	4	585.705,786 391.011,265	6.357
4	585.705,786 391.011,265	5	585.709,182 391.013,395	4.009
5	585.709,182 391.013,395	6	585.692,036 391.036,265	28.584

Punct început	X / Y	Punct sfârșit	X / Y	Lungime segment (** (m)
6	585.692,036 391.036,265	7	585.685,592 391.048,619	13.934
7	585.685,592 391.048,619	1	585.681,939 391.046,828	4.068

** Lungimile segmentelor sunt determinate în planul de proiecție Stereo 70 și sunt rotunjite la 1 milimetru.

*** Distanța dintre puncte este formată din segmente cumulate ce sunt mai mici decât valoarea 1 milimetru.

**DATE DESPRE IMOBILUL NR. 10496**

Oficiul de Cadastru și Publicitate Imobiliară PRAHOVA
Biroul de Cadastru și Publicitate Imobiliară Ploiești

A. Partea I. Descrierea imobilului

TEREN Intravilan

Adresa: Loc. Pleasa, Jud. Prahova

Nr. Crt	Nr cadastral Nr. topografic	Suprafața* (mp)	Observații / Referințe
A1		4.415	Sector cadastral:6 Teren neimprejmuit;

B. Partea II. Proprietari și acte

Inscrieri privitoare la dreptul de proprietate și alte drepturi reale	Referințe
/	
Act Administrativ nr. 10223, din 12/04/2023 emis de PRIMARIA COMUNEI BUCOV (ADEVERINTA;);	
B1	A1
Intabulare, drept de PROPRIETATE, dobandit prin Lege, cota actuala 1/1, cota initiala 1/1	
1) UAT BUCOV, CIF:2843531	
OBSERVATII: REZERVA LA DISPOZITIA COMISIEI LOCALE DE FOND FUNCJAR BUCOV	

C. Partea III. SARCINI .

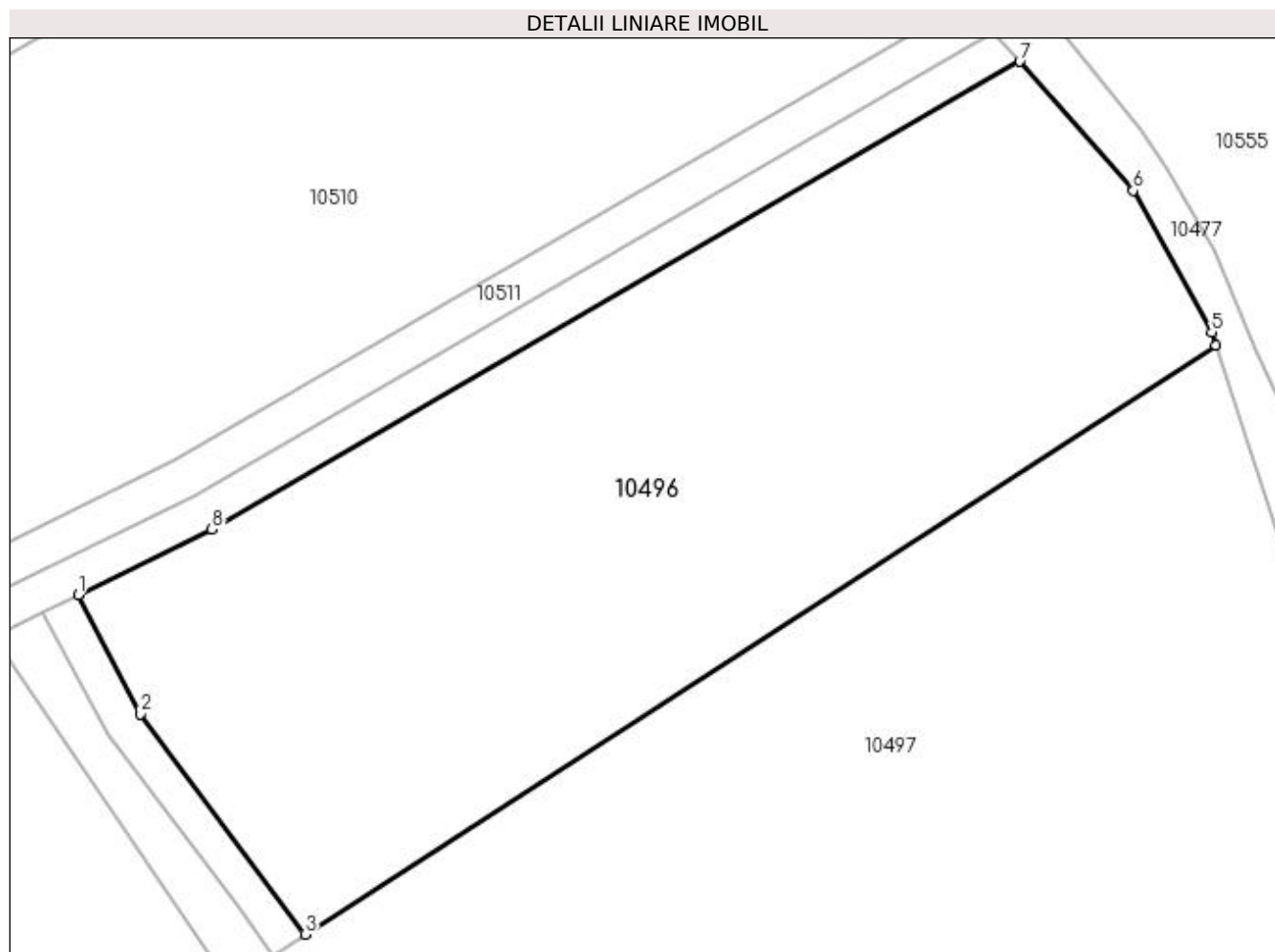
Inscrieri privind dezmembramintele dreptului de proprietate, drepturi reale de garanție și sarcini	Referințe
NU SUNT	

Anexa Nr. 1 La Partea I

Teren

Nr cadastral	Suprafața (mp)*	Observații / Referințe
	4.415	

* Suprafața este determinată în planul de proiecție Stereo 70.



Date referitoare la teren

Crt	Categorie folosință	Intravilan	Suprafața (mp)	Tarla	Parcelă	Nr. topo	Observații / Referințe
1	vie	DA	4.415	13	499/1	-	

Lungime Segmente

1) Valorile lungimilor segmentelor sunt obținute din proiecție în plan.

Punct început	X / Y	Punct sfârșit	X / Y	Lungime segment (** (m)
1	585.685,592 391.048,619	2	585.692,036 391.036,265	13.934
2	585.692,036 391.036,265	3	585.709,182 391.013,395	28.584
3	585.709,182 391.013,395	4	585.803,797 391.074,505	112.634
4	585.803,797 391.074,505	5	585.803,346 391.075,893	1.459
5	585.803,346 391.075,893	6	585.795,187 391.090,6	16.819

Punct început	X / Y	Punct sfârșit	X / Y	Lungime segment (** (m)
6	585.795,187 391.090,6	7	585.783,396 391.104,0	17.849
7	585.783,396 391.104,0	8	585.699,503 391.055,439	96.934
8	585.699,503 391.055,439	1	585.685,592 391.048,619	15.493

** Lungimile segmentelor sunt determinate în planul de proiecție Stereo 70 și sunt rotunjite la 1 milimetru.

*** Distanța dintre puncte este formată din segmente cumulate ce sunt mai mici decât valoarea 1 milimetru.

**DATE DESPRE IMOBILUL NR. 10497**

Oficiul de Cadastru și Publicitate Imobiliară PRAHOVA
Biroul de Cadastru și Publicitate Imobiliară Ploiești

A. Partea I. Descrierea imobilului

TEREN Intravilan

Nr. CF vechi:5500

Nr. cadastral vechi:11931

Adresa: Loc. Pleasa, Jud. Prahova

Nr. Crt	Nr cadastral Nr. topografic	Suprafața* (mp)	Observații / Referințe
A1	22206	25.000	Sector cadastral:6 Teren neimprejmuit;

B. Partea II. Proprietari și acte

Inscrieri privitoare la dreptul de proprietate și alte drepturi reale		Referințe
70096 / 06/12/2010		
Act Administrativ nr. 207296, din 20/09/2010 emis de CJSDPAT PRAHOVA (TITLU DE PROPRIETATE;);		
B1	Intabulare, drept de PROPRIETATE, dobândit prin Reconstituire, cota actuala 1/1, cota initiala 1/1 1) GRIGORCEA ANCA ELENA	A1

C. Partea III. SARCINI .

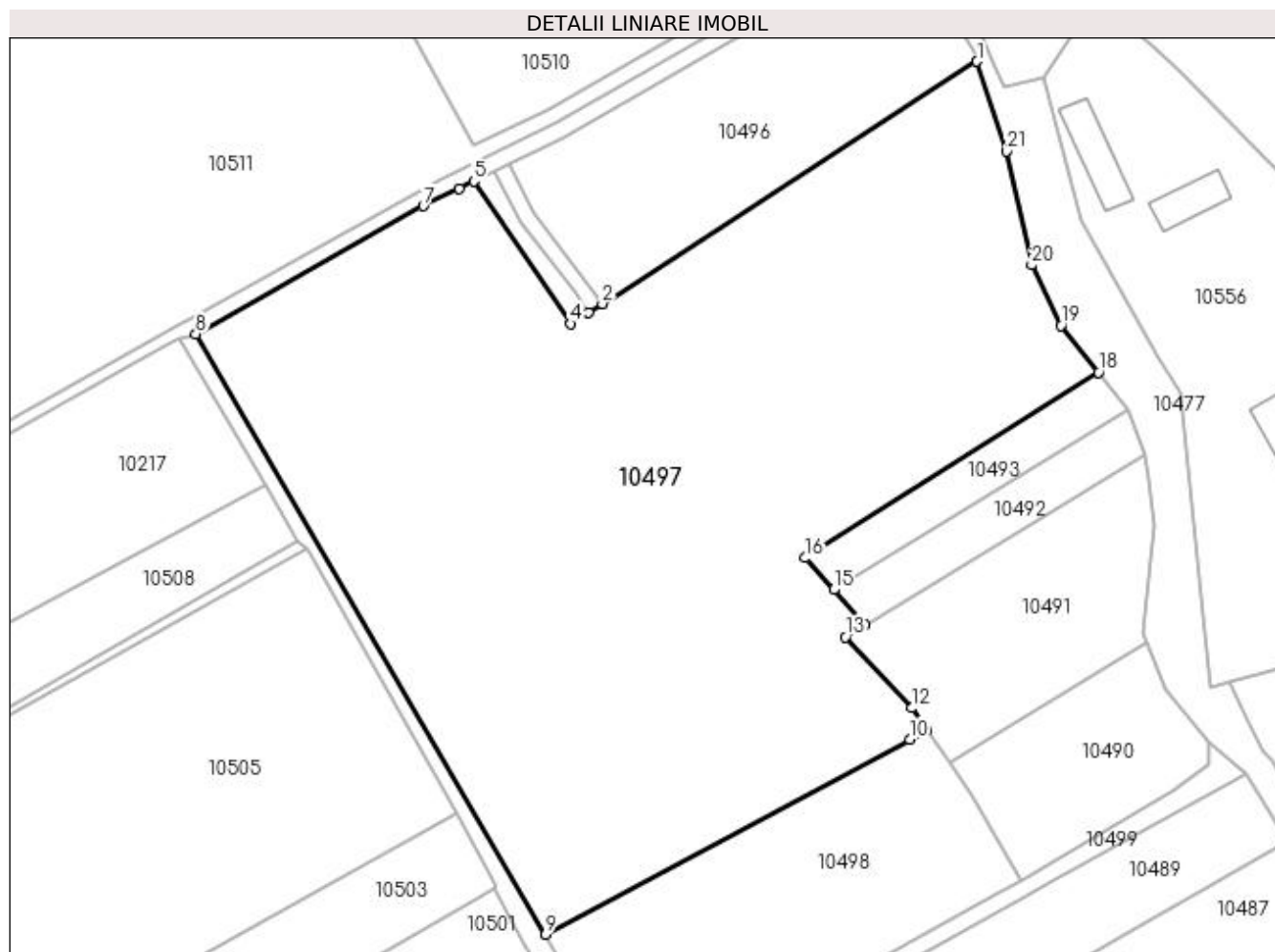
Inscrieri privind dezmembramintele dreptului de proprietate, drepturi reale de garanție și sarcini	Referințe
NU SUNT	

Anexa Nr. 1 La Partea I

Teren

Nr cadastral	Suprafața (mp)*	Observații / Referințe
22206	25.000	

* Suprafața este determinată în planul de proiecție Stereo 70.



Date referitoare la teren

Crt	Categorie folosință	Intra vilan	Suprafața (mp)	Tarla	Parcelă	Nr. topo	Observații / Referințe
1	vie	DA	15.248	13	504	-	
2	vie	DA	7.921	13	500	-	
3	drum	DA	322	13	502/5	-	
4	pasune	DA	1.509	13	504/5; 504/2	-	

Lungime Segmente

1) Valorile lungimilor segmentelor sunt obținute din proiecție în plan.

Punct început	X / Y	Punct sfârșit	X / Y	Lungime segment (** (m)
1	585.803,797 391.074,505	2	585.709,182 391.013,395	112.634
3	585.705,786 391.011,265	4	585.701,204 391.008,351	5.43
5	585.676,745 391.044,281	6	585.673,085 391.042,487	4.076

Punct început	X / Y	Punct sfârșit	X / Y	Lungime segment (** (m)
2	585.709,182 391.013,395	3	585.705,786 391.011,265	4.009
4	585.701,204 391.008,351	5	585.676,745 391.044,281	43.465
6	585.673,085 391.042,487	7	585.664,044 391.038,054	10.069

Punct început	X / Y	Punct sfârșit	X / Y	Lungime segment (** (m)
7	585.664,044 391.038,054	8	585.606,575 391.005,741	65.93
9	585.694,903 390.854,32	10	585.786,766 390.903,545	104.22
11	585.791,125 390.905,767	12	585.787,238 390.911,412	6.854
13	585.770,493 390.929,298	14	585.775,599 390.932,405	5.977
15	585.767,632 390.941,265	16	585.760,433 390.949,272	10.767
17	585.763,902 390.951,866	18	585.834,439 390.996,109	83.264
19	585.824,956 391.007,883	20	585.817,583 391.023,143	16.948
21	585.811,168 391.051,844	1	585.803,797 391.074,505	23.83

Punct început	X / Y	Punct sfârșit	X / Y	Lungime segment (** (m)
8	585.606,575 391.005,741	9	585.694,903 390.854,32	175.3
10	585.786,766 390.903,545	11	585.791,125 390.905,767	4.893
12	585.787,238 390.911,412	13	585.770,493 390.929,298	24.501
14	585.775,599 390.932,405	15	585.767,632 390.941,265	11.915
16	585.760,433 390.949,272	17	585.763,902 390.951,866	4.332
18	585.834,439 390.996,109	19	585.824,956 391.007,883	15.118
20	585.817,583 391.023,143	21	585.811,168 391.051,844	29.409

** Lungimile segmentelor sunt determinate în planul de proiecție Stereo 70 și sunt rotunjite la 1 milimetru.

*** Distanța dintre puncte este formată din segmente cumulate ce sunt mai mici decât valoarea 1 milimetru.

**DATE DESPRE IMOBILUL NR. 10498**

Oficiul de Cadastru și Publicitate Imobiliară PRAHOVA
Biroul de Cadastru și Publicitate Imobiliară Ploiești

A. Partea I. Descrierea imobilului

TEREN Intravilan

Adresa: Loc. Pleasa, Jud. Prahova

Nr. Crt	Nr cadastral Nr. topografic	Suprafața* (mp)	Observații / Referințe
A1		5.000	Sector cadastral:6 Teren neimprejmuit;

B. Partea II. Proprietari și acte

Inscrieri privitoare la dreptul de proprietate și alte drepturi reale	Referințe
/	
Act Administrativ nr. 58, din 16/04/2004 emis de CJSDPAT PRAHOVA (TITLU DE PROPRIETATE;);	
B1	A1
Intabulare, drept de PROPRIETATE, dobândit prin Reconstituire, cota actuala 1/1, cota initiala 1/1	
1) MATEI GRIGORE	
2) MATEI LUCSITA	
3) NASTASA ANA	

C. Partea III. SARCINI .

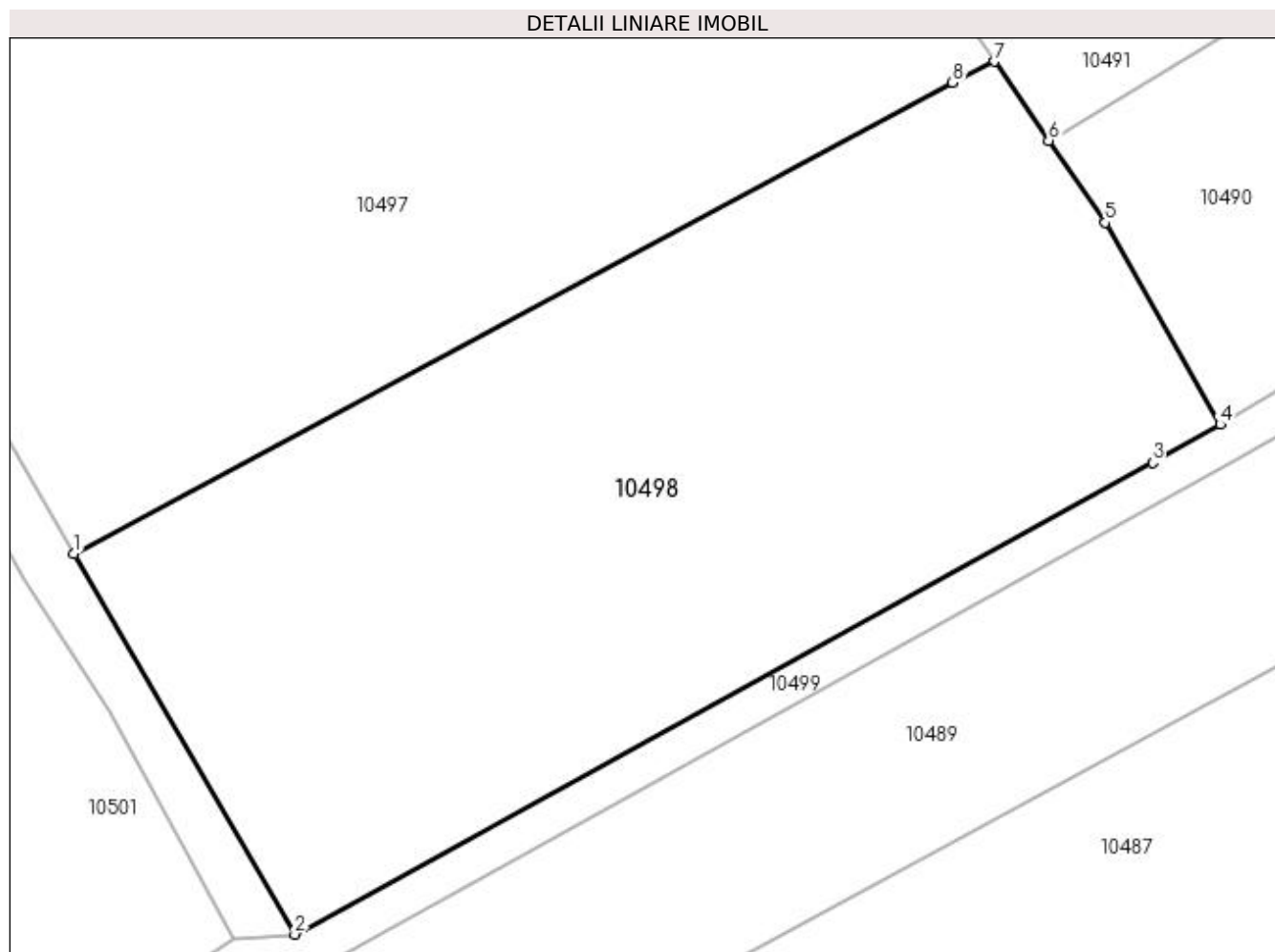
Inscrieri privind dezmembramintele dreptului de proprietate, drepturi reale de garanție și sarcini	Referințe
NU SUNT	

Anexa Nr. 1 La Partea I

Teren

Nr cadastral	Suprafața (mp)*	Observații / Referințe
	5.000	

* Suprafața este determinată în planul de proiecție Stereo 70.



Date referitoare la teren

Crt	Categorie folosință	Intravilan	Suprafața (mp)	Tarla	Parcelă	Nr. topo	Observații / Referințe
1	vie	DA	5.000	13	504/1	-	

Lungime Segmente

1) Valorile lungimilor segmentelor sunt obținute din proiecție în plan.

Punct început	X / Y	Punct sfârșit	X / Y	Lungime segment (** (m)
1	585.694,903 390.854,32	2	585.717,991 390.814,565	45.973
2	585.717,991 390.814,565	3	585.807,66 390.863,864	102.328
3	585.807,66 390.863,864	4	585.814,742 390.867,841	8.122
4	585.814,742 390.867,841	5	585.802,701 390.888,929	24.284
5	585.802,701 390.888,929	6	585.796,801 390.897,511	10.414

Punct început	X / Y	Punct sfârșit	X / Y	Lungime segment (** (m)
6	585.796,801 390.897,511	7	585.791,125 390.905,767	10.019
7	585.791,125 390.905,767	8	585.786,766 390.903,545	4.893
8	585.786,766 390.903,545	1	585.694,903 390.854,32	104.22

** Lungimile segmentelor sunt determinate în planul de proiecție Stereo 70 și sunt rotunjite la 1 milimetru.

*** Distanța dintre puncte este formată din segmente cumulate ce sunt mai mici decât valoarea 1 milimetru.

**DATE DESPRE IMOBILUL NR. 10499**

Oficiul de Cadastru și Publicitate Imobiliară PRAHOVA
Biroul de Cadastru și Publicitate Imobiliară Ploiești

A. Partea I. Descrierea imobilului

TEREN Necunoscut

Adresa: Loc. Pleasa, Jud. Prahova

Nr. Crt	Nr cadastral Nr. topografic	Suprafața* (mp)	Observații / Referințe
A1		1.730	Sector cadastral:6 Teren neimprejmit;

B. Partea II. Proprietari și acte

Inscrieri privitoare la dreptul de proprietate și alte drepturi reale	Referințe
/	
Act Administrativ nr. 17, din 26/03/1999 emis de PRIMARIA COMUNEI BUCOV;	
B1	A1
Inscrierea provizorie, drept de PROPRIETATE, dobandit prin Lege, cota actuala 1/1, cota initiala 1/1	
1) UAT BUCOV, CIF:2843531	
OBSERVATII: DOMENIUL PUBLIC	

C. Partea III. SARCINI .

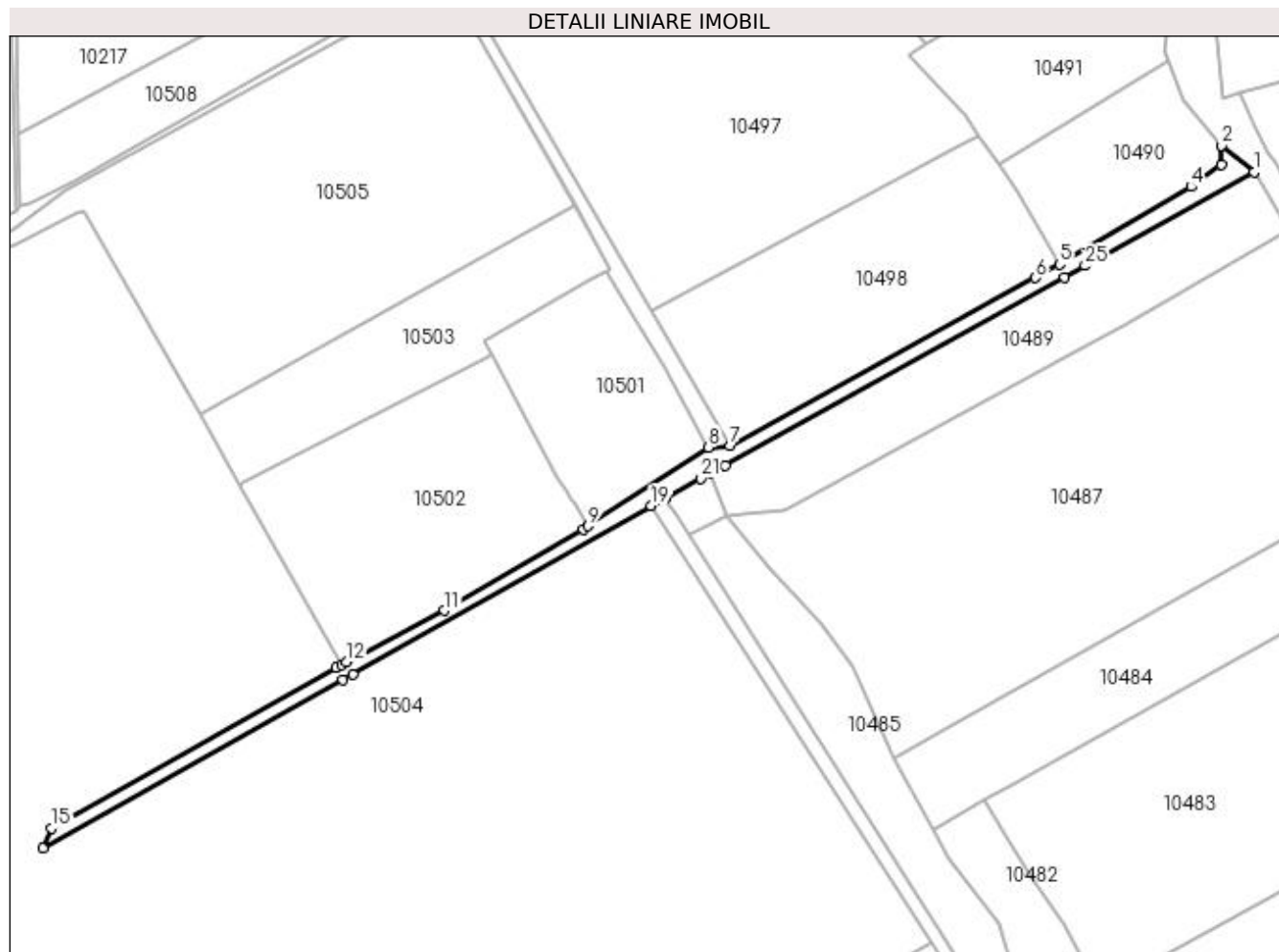
Inscrieri privind dezmembramintele dreptului de proprietate, drepturi reale de garanție și sarcini	Referințe
NU SUNT	

Anexa Nr. 1 La Partea I

Teren

Nr cadastral	Suprafața (mp)*	Observații / Referințe
	1.730	

* Suprafața este determinată în planul de proiecție Stereo 70.



Date referitoare la teren

Crt	Categorie folosință	Intra vilan	Suprafața (mp)	Tarla	Parcelă	Nr. topo	Observații / Referințe
1	drum	NU	827	13	508	-	
2	drum	DA	903	13	508	-	

Lungime Segmente

1) Valorile lungimilor segmentelor sunt obținute din proiecție în plan.

Punct început	X / Y	Punct sfârșit	X / Y	Lungime segment (** (m)
1	585.871,869 390.894,882	2	585.862,292 390.902,78	12.414
3	585.862,293 390.897,07	4	585.853,372 390.890,668	10.98
5	585.814,742 390.867,841	6	585.807,66 390.863,864	8.122
7	585.717,991 390.814,565	8	585.711,596 390.814,137	6.409

Punct început	X / Y	Punct sfârșit	X / Y	Lungime segment (** (m)
2	585.862,292 390.902,78	3	585.862,293 390.897,07	5.71
4	585.853,372 390.890,668	5	585.814,742 390.867,841	44.87
6	585.807,66 390.863,864	7	585.717,991 390.814,565	102.328
8	585.711,596 390.814,137	9	585.676,309 390.791,032	42.178

Punct început	X / Y	Punct sfârșit	X / Y	Lungime segment (** (m)
9	585.676,309 390.791,032	10	585.674,747 390.790,112	1.813
11	585.634,039 390.766,127	12	585.605,317 390.751,039	32.444
13	585.603,86 390.750,274	14	585.602,154 390.749,313	1.958
15	585.518,605 390.702,232	16	585.516,16 390.696,262	6.451
17	585.604,204 390.745,877	18	585.607,071 390.747,493	3.291
19	585.694,788 390.796,932	20	585.698,719 390.799,147	4.512
21	585.709,329 390.804,954	22	585.712,036 390.806,435	3.086
23	585.716,491 390.808,705	24	585.816,179 390.864,113	114.051
25	585.822,226 390.867,454	1	585.871,869 390.894,882	56.716

Punct început	X / Y	Punct sfârșit	X / Y	Lungime segment (** (m)
10	585.674,747 390.790,112	11	585.634,039 390.766,127	47.249
12	585.605,317 390.751,039	13	585.603,86 390.750,274	1.646
14	585.602,154 390.749,313	15	585.518,605 390.702,232	95.901
16	585.516,16 390.696,262	17	585.604,204 390.745,877	101.061
18	585.607,071 390.747,493	19	585.694,788 390.796,932	100.69
20	585.698,719 390.799,147	21	585.709,329 390.804,954	12.095
22	585.712,036 390.806,435	23	585.716,491 390.808,705	5.0
24	585.816,179 390.864,113	25	585.822,226 390.867,454	6.909

** Lungimile segmentelor sunt determinate în planul de proiecție Stereo 70 și sunt rotunjite la 1 milimetru.

*** Distanța dintre puncte este formată din segmente cumulate ce sunt mai mici decât valoarea 1 milimetru.

**DATE DESPRE IMOBILUL NR. 10500**

Oficiul de Cadastru și Publicitate Imobiliară PRAHOVA
Biroul de Cadastru și Publicitate Imobiliară Ploiești

A. Partea I. Descrierea imobilului

TEREN Extravilan

Adresa: Jud. Prahova

Nr. Crt	Nr cadastral Nr. topografic	Suprafața* (mp)	Observații / Referințe
A1		Din acte: 2.319 Masurata: 2.313	Sector cadastral:6 Teren neimprejmuit;

B. Partea II. Proprietari și acte

Inscrieri privitoare la dreptul de proprietate și alte drepturi reale	Referințe
/	
Act Administrativ nr. 10227, din 12/04/2023 emis de PRIMARIA COMUNEI BUCOV (ADEVERINTA;);	
B1	A1
Intabulare, drept de PROPRIETATE, dobandit prin Lege, cota actuala 1/1, cota initiala 1/1	
1) UAT BUCOV , CIF:2843531	
<i>OBSERVATII: REZERVA LA DISPOZITIA COMISIEI LOCALE DE FOND FUNCJAR BUCOV</i>	

C. Partea III. SARCINI .

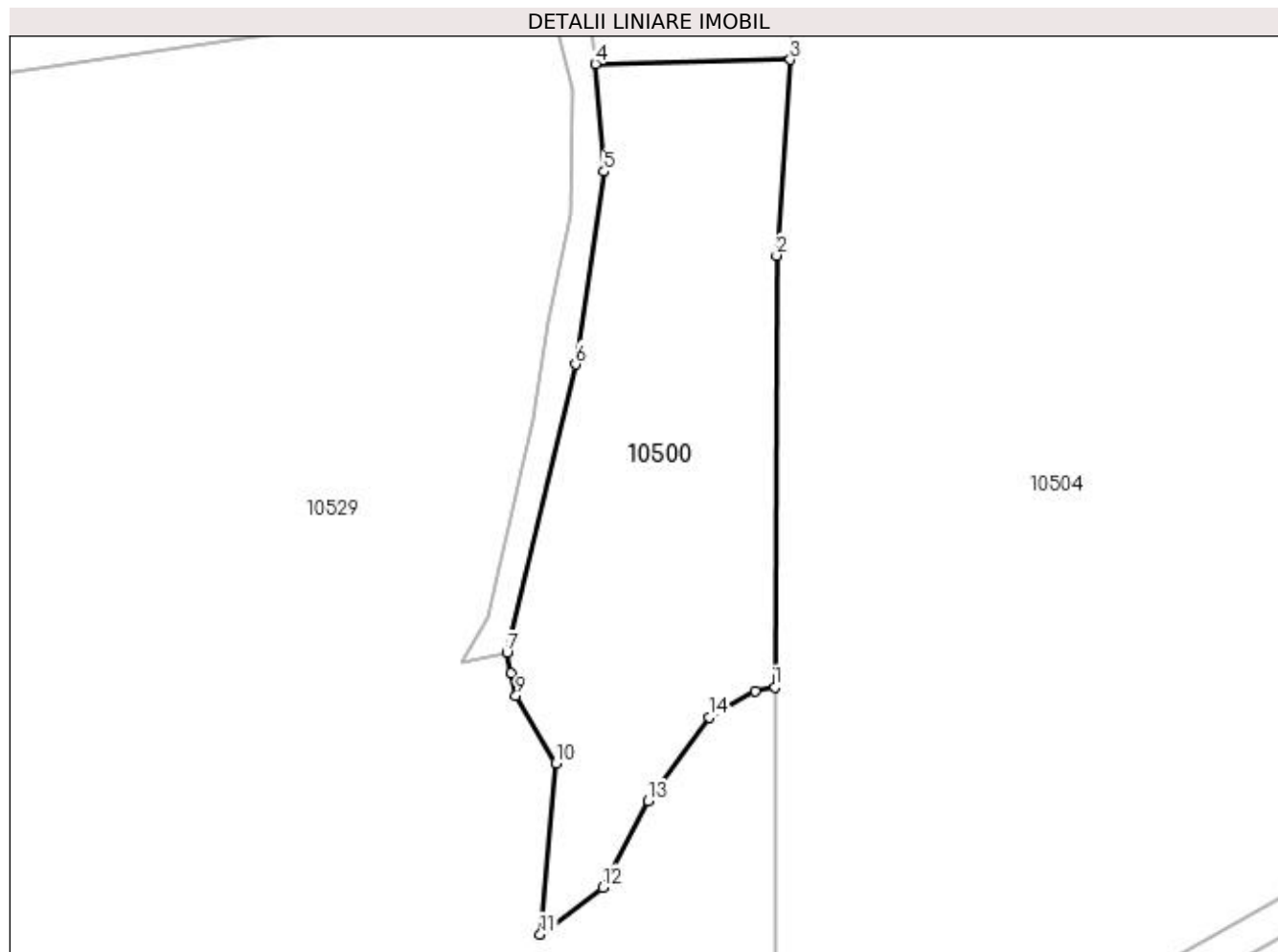
Inscrieri privind dezmembramintele dreptului de proprietate, drepturi reale de garanție și sarcini	Referințe
NU SUNT	

Anexa Nr. 1 La Partea I

Teren

Nr cadastral	Suprafața (mp)*	Observații / Referințe
	Din acte: 2.319	
	Masurata: 2.313	

* Suprafața este determinată în planul de proiecție Stereo 70.



Date referitoare la teren

Crt	Categorie folosință	Intravilan	Suprafața (mp)	Tarla	Parcelă	Nr. topo	Observații / Referințe
1	pasune	NU	2.313	14	538/1	-	

Lungime Segmente

1) Valorile lungimilor segmentelor sunt obținute din proiecție în plan.

Punct început	X / Y	Punct sfârșit	X / Y	Lungime segment (** (m)
1	585.477,31 390.738,83	2	585.477,532 390.790,903	52.073
2	585.477,532 390.790,903	3	585.479,194 390.814,523	23.678
3	585.479,194 390.814,523	4	585.455,669 390.814,012	23.531
4	585.455,669 390.814,012	5	585.456,711 390.801,028	13.026
5	585.456,711 390.801,028	6	585.453,273 390.777,769	23.512

Punct început	X / Y	Punct sfârşit	X / Y	Lungime segment (** (m)
6	585.453,273 390.777,769	7	585.444,988 390.742,992	35.75
7	585.444,988 390.742,992	8	585.445,518 390.740,496	2.552
8	585.445,518 390.740,496	9	585.446,1 390.737,758	2.799
9	585.446,1 390.737,758	10	585.450,888 390.729,647	9.419
10	585.450,888 390.729,647	11	585.449,038 390.708,991	20.739
11	585.449,038 390.708,991	12	585.456,535 390.714,651	9.394
12	585.456,535 390.714,651	13	585.462,036 390.725,094	11.803
13	585.462,036 390.725,094	14	585.469,37 390.735,17	12.462
14	585.469,37 390.735,17	15	585.474,933 390.738,364	6.415
15	585.474,933 390.738,364	1	585.477,31 390.738,83	2.422

** Lungimile segmentelor sunt determinate în planul de proiecție Stereo 70 și sunt rotunjite la 1 milimetru.

*** Distanța dintre puncte este formată din segmente cumulate ce sunt mai mici decât valoarea 1 milimetru.

**DATE DESPRE IMOBILUL NR. 10501**

Oficiul de Cadastru și Publicitate Imobiliară PRAHOVA
Biroul de Cadastru și Publicitate Imobiliară Ploiești

A. Partea I. Descrierea imobilului

TEREN Intravilan

Nr. CF vechi:792(e:792)

Nr. cadastral vechi:940

Adresa: Loc. Pleasa, Jud. Prahova, trup I

Nr. Crt	Nr cadastral Nr. topografic	Suprafața* (mp)	Observații / Referințe
A1	21222	2.588	Sector cadastral:6 Teren neimprejmuit;

B. Partea II. Proprietari și acte

Inscrieri privitoare la dreptul de proprietate și alte drepturi reale	Referințe
74565 / 04/11/2013	
Act Administrativ nr. 6152, din 15/04/2010 emis de PRIMARIA BUCOV (; act administrativ nr.303/03.03.2010 emis SC Rovit SA;);	
B2 se radiaza constructia C1	A1
37675 / 18/03/2021	
Act Notarial nr. 475, din 17/03/2021 emis de NP Dobre Stelorian Daniel (; contract de vanzare cumparare);	
B4 Intabulare, drept de PROPRIETATEcumparare, dobandit prin Conventie, cota actuala 1/1, cota initiala 1/1 1) SC HEVECO PROPERTIES SRL, CIF:40269360	A1

C. Partea III. SARCINI .

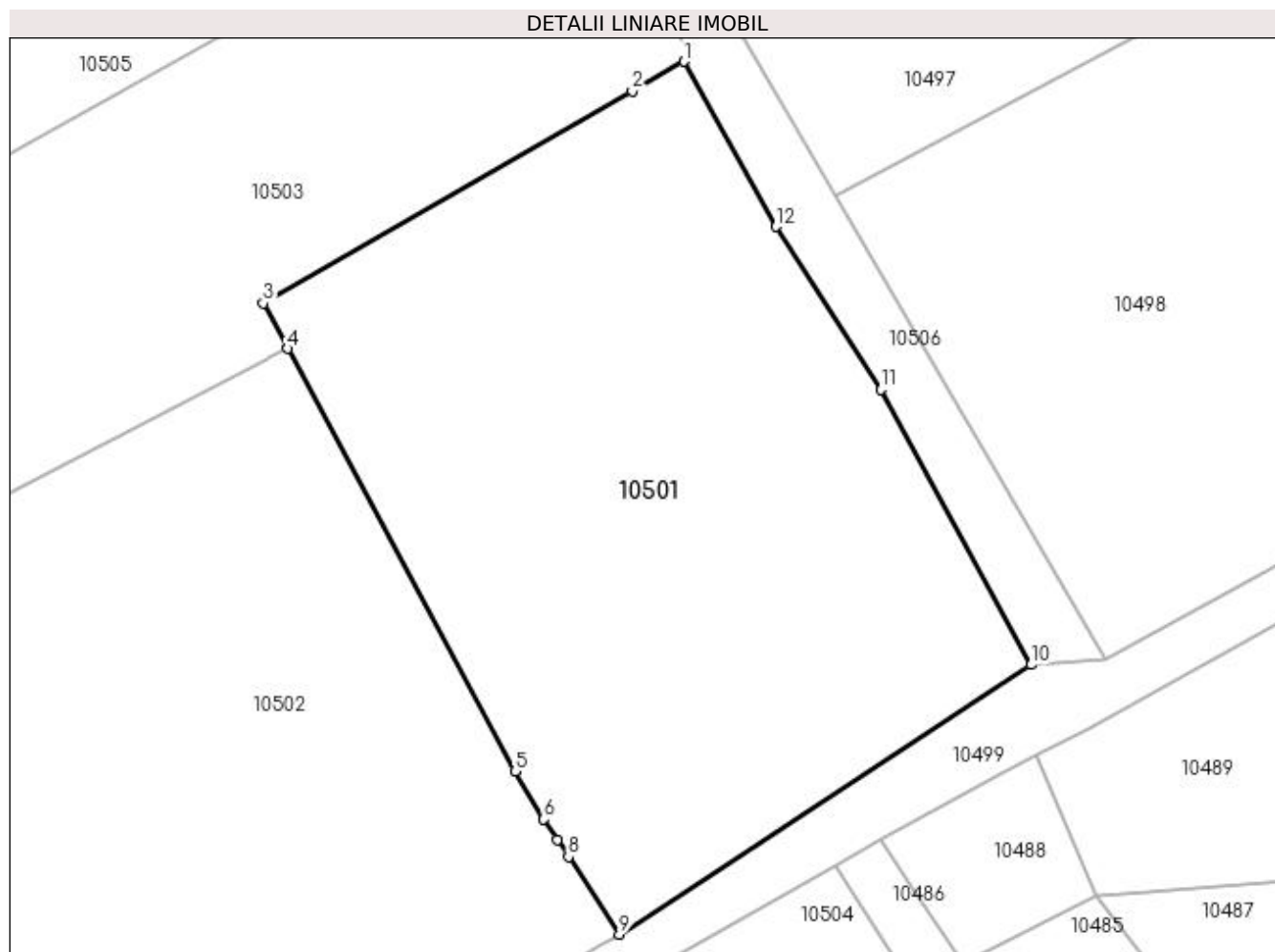
Inscrieri privind dezmembramintele dreptului de proprietate, drepturi reale de garanție și sarcini	Referințe
NU SUNT	

Anexa Nr. 1 La Partea I

Teren

Nr cadastral	Suprafața (mp)*	Observații / Referințe
21222	2.588	

* Suprafața este determinată în planul de proiecție Stereo 70.



Date referitoare la teren

Crt	Categorie folosință	Intravilan	Suprafața (mp)	Tarla	Parcelă	Nr. topo	Observații / Referințe
1	curți constructii	DA	2.588	13	528	-	

Lungime Segmente

1) Valorile lungimilor segmentelor sunt obținute din proiecție în plan.

Punct început	X / Y	Punct sfârșit	X / Y	Lungime segment (** (m)
1	585.681,829 390.865,859	2	585.677,397 390.863,321	5.107
2	585.677,397 390.863,321	3	585.645,754 390.845,122	36.503
3	585.645,754 390.845,122	4	585.647,845 390.841,24	4.409
4	585.647,845 390.841,24	5	585.667,356 390.805,011	41.149
5	585.667,356 390.805,011	6	585.669,811 390.800,91	4.78

Punct început	X / Y	Punct sfârșit	X / Y	Lungime segment (** (m)
6	585.669,811 390.800,91	7	585.670,965 390.799,155	2.1
7	585.670,965 390.799,155	8	585.671,931 390.797,688	1.756
8	585.671,931 390.797,688	9	585.676,309 390.791,032	7.967
9	585.676,309 390.791,032	10	585.711,596 390.814,137	42.178
10	585.711,596 390.814,137	11	585.698,708 390.837,739	26.892
11	585.698,708 390.837,739	12	585.689,715 390.851,713	16.618
12	585.689,715 390.851,713	1	585.681,829 390.865,859	16.196

** Lungimile segmentelor sunt determinate în planul de proiecție Stereo 70 și sunt rotunjite la 1 milimetru.

*** Distanța dintre puncte este formată din segmente cumulate ce sunt mai mici decât valoarea 1 milimetru.

**DATE DESPRE IMOBILUL NR. 10502**

Oficiul de Cadastru și Publicitate Imobiliară PRAHOVA
Biroul de Cadastru și Publicitate Imobiliară Ploiești

A. Partea I. Descrierea imobilului

TEREN Extravilan

Adresa: Jud. Prahova, Tarlaua Nr.13,Parcela V.526/3,De.525,De.527

Nr. Crt	Nr cadastral Nr. topografic	Suprafața* (mp)	Observații / Referințe
A1	23014	Din acte: 5.000 Masurata: 4.940	Sector cadastral:6 Teren neimprejmuit;

B. Partea II. Proprietari și acte

Inscrieri privitoare la dreptul de proprietate și alte drepturi reale		Referințe
55181 / 13/08/2013		
Act Notarial nr. 770, din 12/08/2013 emis de NP MANESCU EMILIAN COSTIN;		
B4	Intabulare, drept de PROPRIETATEpartaj, dobandit prin Conventie, cota actuala 1/1, cota initiala 1/1 1) TACHE TEODORA	A1

C. Partea III. SARCINI .

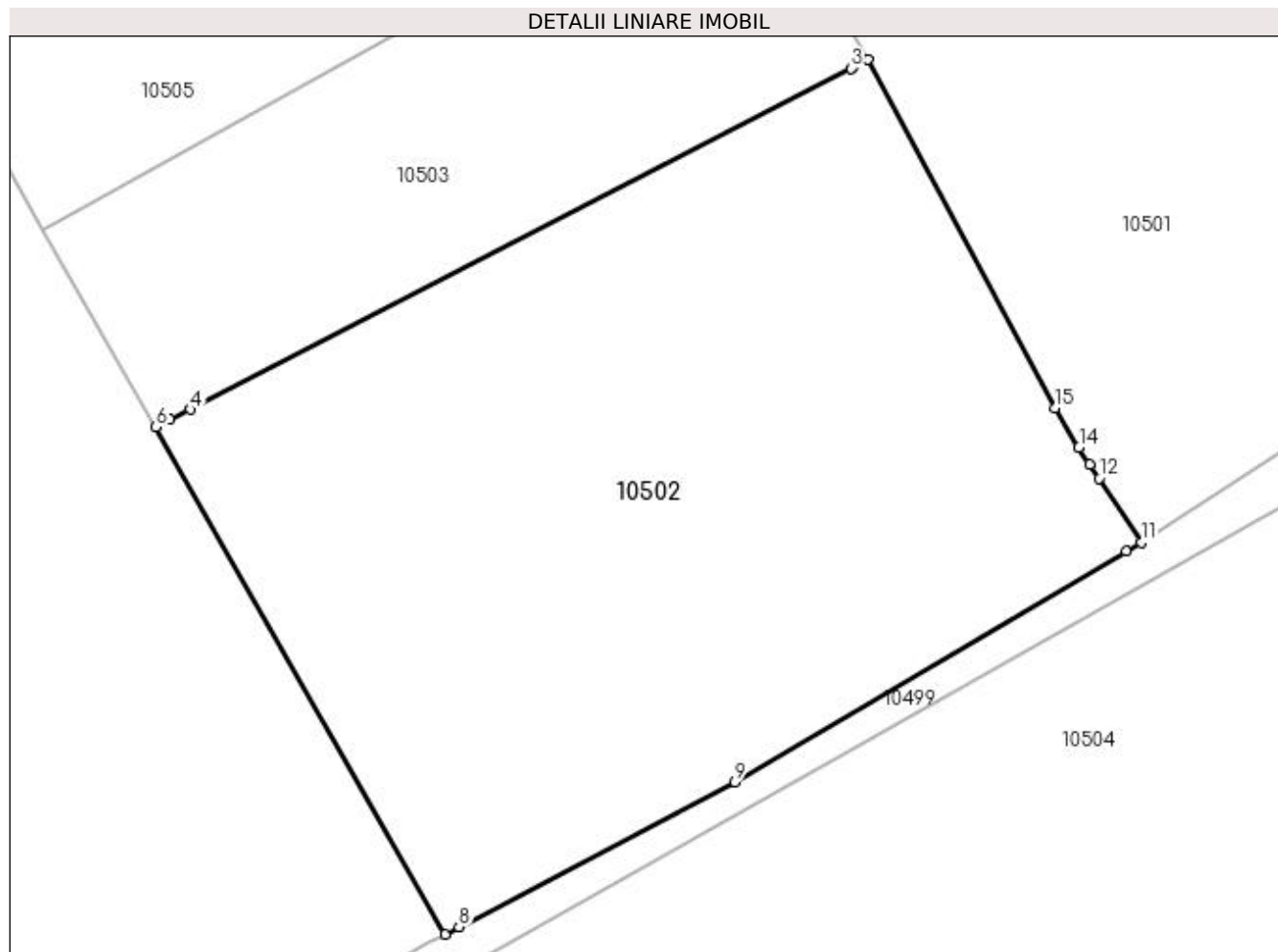
Inscrieri privind dezmembramintele dreptului de proprietate, drepturi reale de garanție și sarcini	Referințe
NU SUNT	

Anexa Nr. 1 La Partea I

Teren

Nr cadastral	Suprafața (mp)*	Observații / Referințe
23014	Din acte: 5.000 Masurata: 4.940	

* Suprafața este determinată în planul de proiecție Stereo 70.



Date referitoare la teren

Crt	Categorie folosință	Intra vilan	Suprafața (mp)	Tarla	Parcelă	Nr. topo	Observații / Referințe
1	vie	NU	4.742	13	526/3	-	
2	drum	NU	100	13	525	-	
3	drum	NU	98	13	527	-	

Lungime Segmente

1) Valorile lungimilor segmentelor sunt obținute din proiecție în plan.

Punct început	X / Y	Punct sfârșit	X / Y	Lungime segment (** (m)
1	585.647,845 390.841,24	2	585.646,308 390.840,446	1.73
2	585.646,308 390.840,446	3	585.646,091 390.840,334	0.244
3	585.646,091 390.840,334	4	585.577,361 390.804,866	77.342

Punct început	X / Y	Punct sfârșit	X / Y	Lungime segment (** (m)
4	585.577,361 390.804,866	5	585.575,276 390.803,79	2.346
5	585.575,276 390.803,79	6	585.573,805 390.803,031	1.655
6	585.573,805 390.803,031	7	585.603,86 390.750,274	60.717
7	585.603,86 390.750,274	8	585.605,317 390.751,039	1.646
8	585.605,317 390.751,039	9	585.634,039 390.766,127	32.444
9	585.634,039 390.766,127	10	585.674,747 390.790,112	47.249
10	585.674,747 390.790,112	11	585.676,309 390.791,032	1.813
11	585.676,309 390.791,032	12	585.671,931 390.797,688	7.967
12	585.671,931 390.797,688	13	585.670,965 390.799,155	1.756
13	585.670,965 390.799,155	14	585.669,811 390.800,91	2.1
14	585.669,811 390.800,91	15	585.667,356 390.805,011	4.78
15	585.667,356 390.805,011	1	585.647,845 390.841,24	41.149

** Lungimile segmentelor sunt determinate în planul de proiecție Stereo 70 și sunt rotunjite la 1 milimetru.

*** Distanța dintre puncte este formată din segmente cumulate ce sunt mai mici decât valoarea 1 milimetru.

**DATE DESPRE IMOBILUL NR. 10503**

Oficiul de Cadastru și Publicitate Imobiliară PRAHOVA
Biroul de Cadastru și Publicitate Imobiliară Ploiești

A. Partea I. Descrierea imobilului

TEREN Extravilan

Adresa: Jud. Prahova, Tarlaua Nr.13,Parcela V.526/2,De525/2

Nr. Crt	Nr cadastral Nr. topografic	Suprafața* (mp)	Observații / Referințe
A1	23013	3.000	Sector cadastral:6 Teren neimprejmuit;

B. Partea II. Proprietari și acte

Inscrieri privitoare la dreptul de proprietate și alte drepturi reale		Referințe
55197 / 13/08/2013		
Act Notarial nr. 771, din 12/08/2013 emis de NP MANESCU EMILIAN COSTIN;		
B5	Intabulare, drept de PROPRIETATEpartaj, dobandit prin Conventie, cota actuala 1/1, cota initiala 1/1 1) TACHE ION SORIN	A1

C. Partea III. SARCINI .

Inscrieri privind dezmembramintele dreptului de proprietate, drepturi reale de garanție și sarcini	Referințe
NU SUNT	

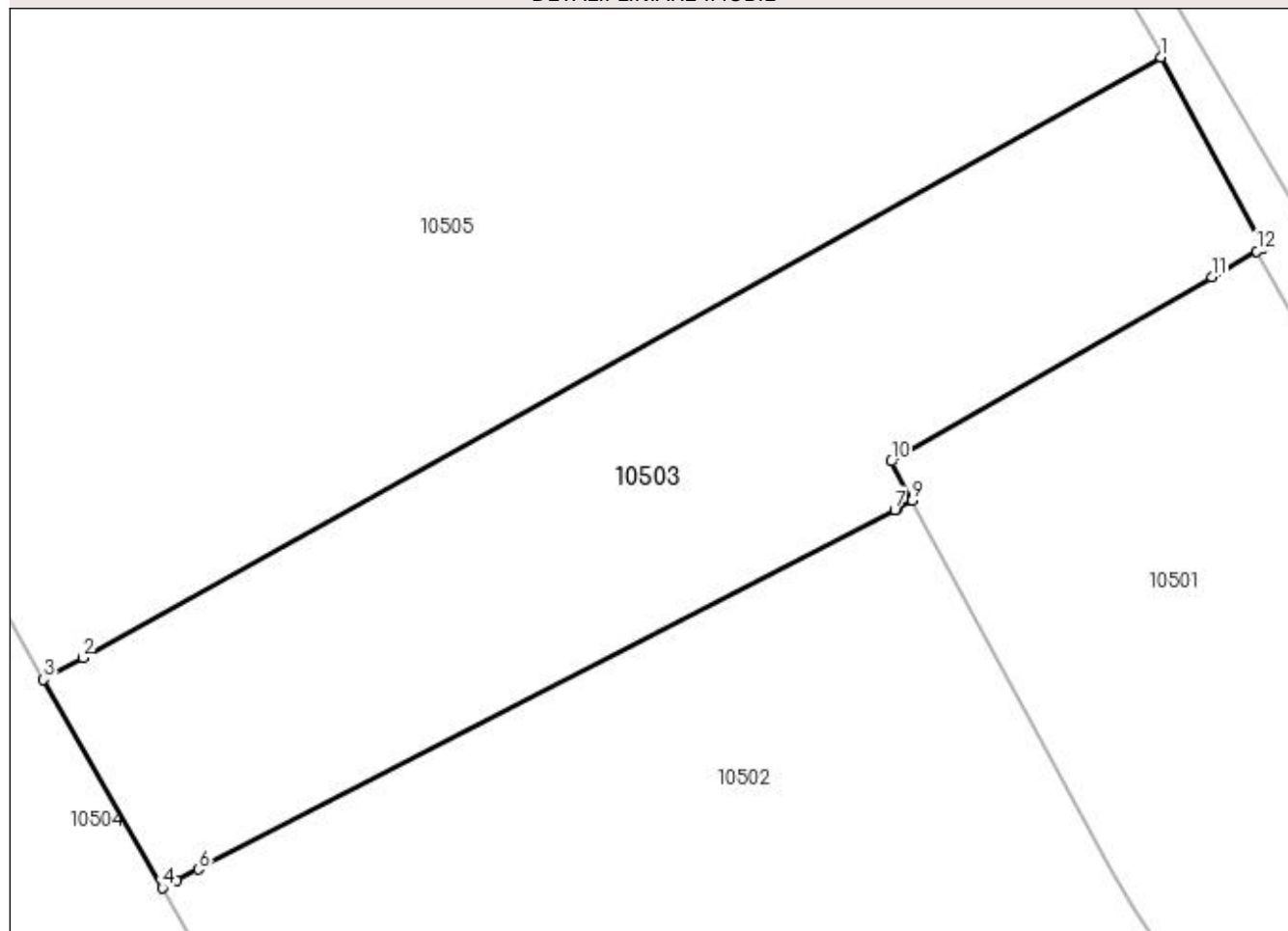
Anexa Nr. 1 La Partea I

Teren

Nr cadastral	Suprafaţa (mp)*	Observații / Referințe
23013	3.000	

* Suprafața este determinată în planul de proiecție Stereo 70.

DETALII LINIARE IMOBIL



Date referitoare la teren

Crt	Categorie folosință	Intravilan	Suprafața (mp)	Tarla	Parcelă	Nr. topo	Observații / Referințe
1	vie	NU	2.900	13	526/2	-	
2	drum	NU	100	13	525/2	-	

Lungime Segmente

1) Valorile lungimilor segmentelor sunt obținute din proiecție în plan.

Punct început	X / Y	Punct sfârșit	X / Y	Lungime segment (** (m)
1	585.672,393 390.884,97	2	585.565,964 390.825,756	121.793
2	585.565,964 390.825,756	3	585.562,088 390.823,6	4.435
3	585.562,088 390.823,6	4	585.573,805 390.803,031	23.672
4	585.573,805 390.803,031	5	585.575,276 390.803,79	1.655

Punct început	X / Y	Punct sfârşit	X / Y	Lungime segment (** (m)
5	585.575,276 390.803,79	6	585.577,361 390.804,866	2.346
6	585.577,361 390.804,866	7	585.646,091 390.840,334	77.342
7	585.646,091 390.840,334	8	585.646,308 390.840,446	0.244
8	585.646,308 390.840,446	9	585.647,845 390.841,24	1.73
9	585.647,845 390.841,24	10	585.645,754 390.845,122	4.409
10	585.645,754 390.845,122	11	585.677,397 390.863,321	36.503
11	585.677,397 390.863,321	12	585.681,829 390.865,859	5.107
12	585.681,829 390.865,859	13	585.682,424 390.866,212	0.692
13	585.682,424 390.866,212	1	585.672,393 390.884,97	21.272

** Lungimile segmentelor sunt determinate în planul de proiecție Stereo 70 și sunt rotunjite la 1 milimetru.

*** Distanța dintre puncte este formată din segmente cumulate ce sunt mai mici decât valoarea 1 milimetru.

**DATE DESPRE IMOBILUL NR. 10504**

Oficiul de Cadastru și Publicitate Imobiliară PRAHOVA
Biroul de Cadastru și Publicitate Imobiliară Ploiești

A. Partea I. Descrierea imobilului

TEREN Extravilan

Adresa: Jud. Prahova

Nr. Crt	Nr cadastral Nr. topografic	Suprafața* (mp)	Observații / Referințe
A1	22374	70.000	Sector cadastral:6 Teren neimprejmuit;

B. Partea II. Proprietari și acte

Inscrieri privitoare la dreptul de proprietate și alte drepturi reale	Referințe
15331 / 23/03/2012	
Act Notarial nr. 235, din 16/03/2012 emis de NP TABARANA SANDINA;	
B2	A1
Intabulare, drept de PROPRIETATEcumparare ca bun comun, dobandit prin Conventie, cota actuala 1/1, cota initiala 1/1	
1) TRANDAFIR COSTIN	
2) TRANDAFIR VALENTINA GABRIELA	

C. Partea III. SARCINI .

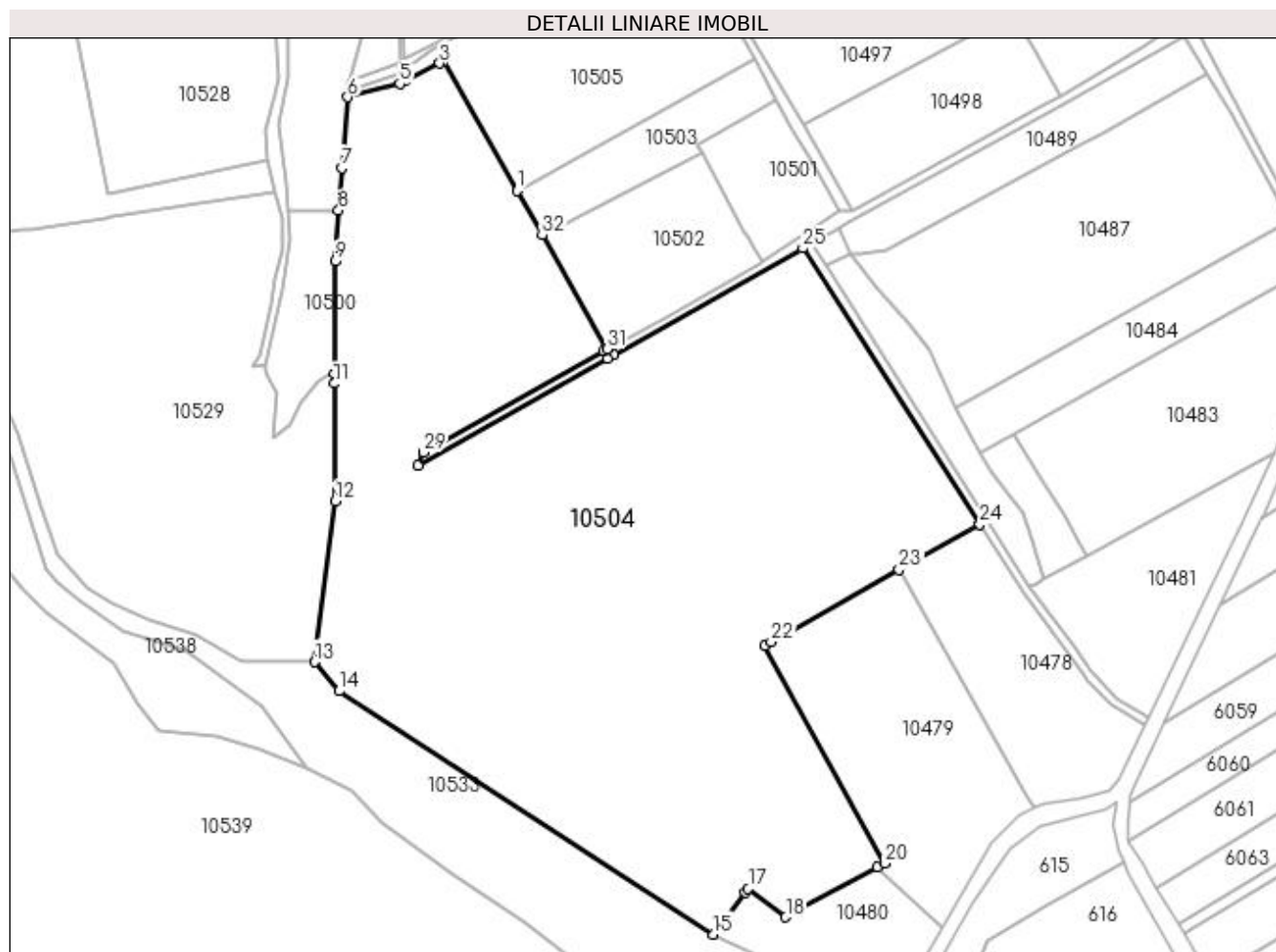
Inscrieri privind dezmembramintele dreptului de proprietate, drepturi reale de garanție și sarcini	Referințe
NU SUNT	

Anexa Nr. 1 La Partea I

Teren

Nr cadastral	Suprafața (mp)*	Observații / Referințe
22374	70.000	

* Suprafața este determinată în planul de proiecție Stereo 70.



Date referitoare la teren

Crt	Categorie folosință	Intra vilan	Suprafața (mp)	Tarla	Parcelă	Nr. topo	Observații / Referințe
1	vie	NU	9.200	13	524	-	
2	vie	NU	27.900	13	522	-	
3	vie	NU	16.100	13	519	-	
4	pasune	NU	15.000	14	537	-	
5	drum	NU	300	13	525/1	-	
6	drum	NU	501	13	522/1	-	
7	drum	NU	999	13	536	-	

Lungime Segmente

1) Valorile lungimilor segmentelor sunt obținute din proiecție în plan.

Punct început	X / Y	Punct sfârșit	X / Y	Lungime segment (** (m)
1	585.562,088 390.823,6	2	585.527,9 390.883,619	69.073

Punct început	X / Y	Punct sfârșit	X / Y	Lungime segment (** (m)
2	585.527,9 390.883,619	3	585.526,154 390.882,735	1.957

Punct început	X / Y	Punct sfârșit	X / Y	Lungime segment (** (m)
3	585.526,154 390.882,735	4	585.509,84 390.874,471	18.288
5	585.507,635 390.873,355	6	585.483,439 390.867,027	25.01
7	585.480,575 390.834,141	8	585.479,194 390.814,523	19.667
9	585.477,532 390.790,903	10	585.477,31 390.738,83	52.073
11	585.477,29 390.734,193	12	585.477,605 390.679,539	54.655
13	585.467,973 390.604,856	14	585.479,494 390.591,465	17.665
15	585.653,391 390.478,47	16	585.668,17 390.497,941	24.445
17	585.669,456 390.499,635	18	585.686,848 390.486,413	21.847
19	585.729,419 390.509,491	20	585.732,968 390.511,415	4.037
21	585.677,261 390.612,636	22	585.680,127 390.614,25	3.289
23	585.739,472 390.647,662	24	585.777,022 390.668,803	43.092
25	585.694,788 390.796,932	26	585.607,071 390.747,493	100.69
27	585.604,204 390.745,877	28	585.516,16 390.696,262	101.061
29	585.518,605 390.702,232	30	585.602,154 390.749,313	95.901
31	585.603,86 390.750,274	32	585.573,805 390.803,031	60.717

Punct început	X / Y	Punct sfârșit	X / Y	Lungime segment (** (m)
4	585.509,84 390.874,471	5	585.507,635 390.873,355	2.471
6	585.483,439 390.867,027	7	585.480,575 390.834,141	33.01
8	585.479,194 390.814,523	9	585.477,532 390.790,903	23.678
10	585.477,31 390.738,83	11	585.477,29 390.734,193	4.637
12	585.477,605 390.679,539	13	585.467,973 390.604,856	75.302
14	585.479,494 390.591,465	15	585.653,391 390.478,47	207.384
16	585.668,17 390.497,941	17	585.669,456 390.499,635	2.127
18	585.686,848 390.486,413	19	585.729,419 390.509,491	48.424
20	585.732,968 390.511,415	21	585.677,261 390.612,636	115.538
22	585.680,127 390.614,25	23	585.739,472 390.647,662	68.104
24	585.777,022 390.668,803	25	585.694,788 390.796,932	152.248
26	585.607,071 390.747,493	27	585.604,204 390.745,877	3.291
28	585.516,16 390.696,262	29	585.518,605 390.702,232	6.451
30	585.602,154 390.749,313	31	585.603,86 390.750,274	1.958
32	585.573,805 390.803,031	1	585.562,088 390.823,6	23.672

** Lungimile segmentelor sunt determinate în planul de proiecție Stereo 70 și sunt rotunjite la 1 milimetru.

*** Distanța dintre puncte este formată din segmente cumulate ce sunt mai mici decât valoarea 1 milimetru.

**DATE DESPRE IMOBILUL NR. 10505**

Oficiul de Cadastru și Publicitate Imobiliară PRAHOVA
Biroul de Cadastru și Publicitate Imobiliară Ploiești

A. Partea I. Descrierea imobilului

TEREN Necunoscut

Adresa: Loc. Pleasa, Jud. Prahova

Nr. Crt	Nr cadastral Nr. topografic	Suprafața* (mp)	Observații / Referințe
A1	23872	9.900	Sector cadastral:6 Teren neimprejmuit;

B. Partea II. Proprietari și acte

Inscrieri privitoare la dreptul de proprietate și alte drepturi reale	Referințe
25334 / 03/04/2014	
Act Notarial nr. 635, din 02/04/2014 emis de NP DOBRE STELORIAN DANIEL;	
B2	A1
Intabulare, drept de PROPRIETATEcumparare ca bun comun, dobandit prin Conventie, cota actuala 1/1, cota initiala 1/1	
1) TRANDAFIR VALENTINA GABRIELA	
2) TRANDAFIR COSTIN	

C. Partea III. SARCINI .

Inscrieri privind dezmembramintele dreptului de proprietate, drepturi reale de garanție și sarcini	Referințe
NU SUNT	

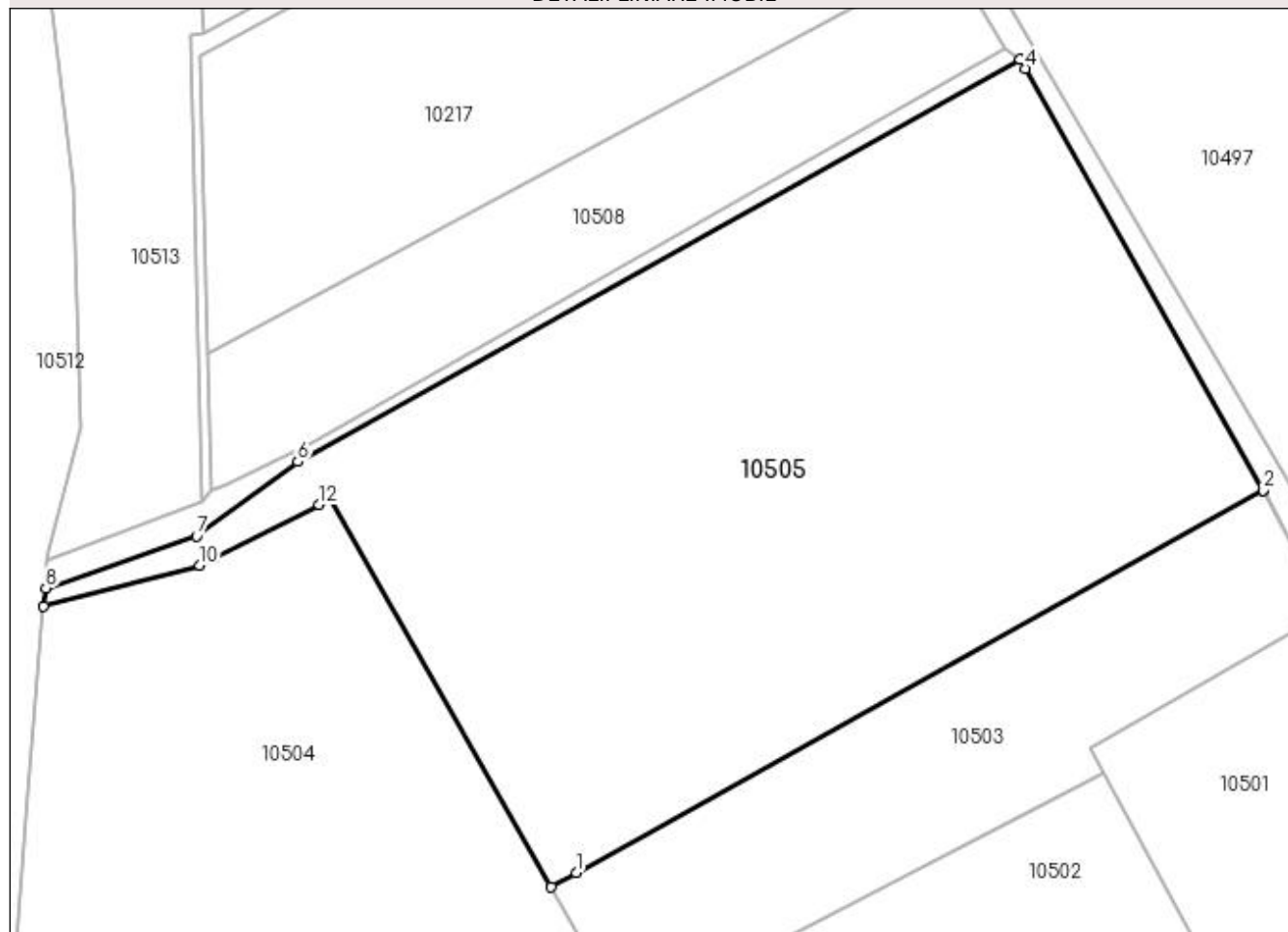
Anexa Nr. 1 La Partea I

Teren

Nr cadastral	Suprafața (mp)*	Observații / Referințe
23872	9.900	

* Suprafața este determinată în planul de proiecție Stereo 70.

DETALII LINIARE IMOBIL



Date referitoare la teren

Crt	Categorie folosință	Intravilan	Suprafața (mp)	Tarla	Parcelă	Nr. topo	Observații / Referințe
1	vie	DA	9.500	13	526/1	-	
2	drum	NU	400	13	496	-	

Lungime Segmente

1) Valorile lungimilor segmentelor sunt obținute din proiecție în plan.

Punct început	X / Y	Punct sfârșit	X / Y	Lungime segment (** (m)
1	585.565,964 390.825,756	2	585.672,393 390.884,97	121.793
2	585.672,393 390.884,97	3	585.672,552 390.885,058	0.182
3	585.672,552 390.885,058	4	585.635,577 390.950,263	74.959
4	585.635,577 390.950,263	5	585.634,797 390.951,638	1.581

Punct început	X / Y	Punct sfârșit	X / Y	Lungime segment (** (m)
5	585.634,797 390.951,638	6	585.522,823 390.889,416	128.101
6	585.522,823 390.889,416	7	585.507,173 390.877,84	19.466
7	585.507,173 390.877,84	8	585.483,827 390.869,823	24.684
8	585.483,827 390.869,823	9	585.483,439 390.867,027	2.823
9	585.483,439 390.867,027	10	585.507,635 390.873,355	25.01
10	585.507,635 390.873,355	11	585.509,84 390.874,471	2.471
11	585.509,84 390.874,471	12	585.526,154 390.882,735	18.288
12	585.526,154 390.882,735	13	585.527,9 390.883,619	1.957
13	585.527,9 390.883,619	14	585.562,088 390.823,6	69.073
14	585.562,088 390.823,6	1	585.565,964 390.825,756	4.435

** Lungimile segmentelor sunt determinate în planul de proiecție Stereo 70 și sunt rotunjite la 1 milimetru.

*** Distanța dintre puncte este formată din segmente cumulate ce sunt mai mici decât valoarea 1 milimetru.

**DATE DESPRE IMOBILUL NR. 10506**

Oficiul de Cadastru și Publicitate Imobiliară PRAHOVA
 Biroul de Cadastru și Publicitate Imobiliară Ploiești

A. Partea I. Descrierea imobilului

TEREN Intravilan

Adresa: Loc. Pleasa, Jud. Prahova

Nr. Crt	Nr cadastral Nr. topografic	Suprafața* (mp)	Observații / Referințe
A1		930	Sector cadastral:6 Teren neimprejmuit;

B. Partea II. Proprietari și acte

Inscrieri privitoare la dreptul de proprietate și alte drepturi reale	Referințe
/	
Act Administrativ nr. 17, din 26/03/1999 emis de PRIMARIA COMUNEI BUCOV;	
B1	Inscrierea provizorie, drept de PROPRIETATE, dobandit prin Lege, cota actuala 1/1, cota initiala 1/1
	1) UAT BUCOV, CIF:2843531
	OBSERVATII: DOMENIUL PUBLIC

C. Partea III. SARCINI .

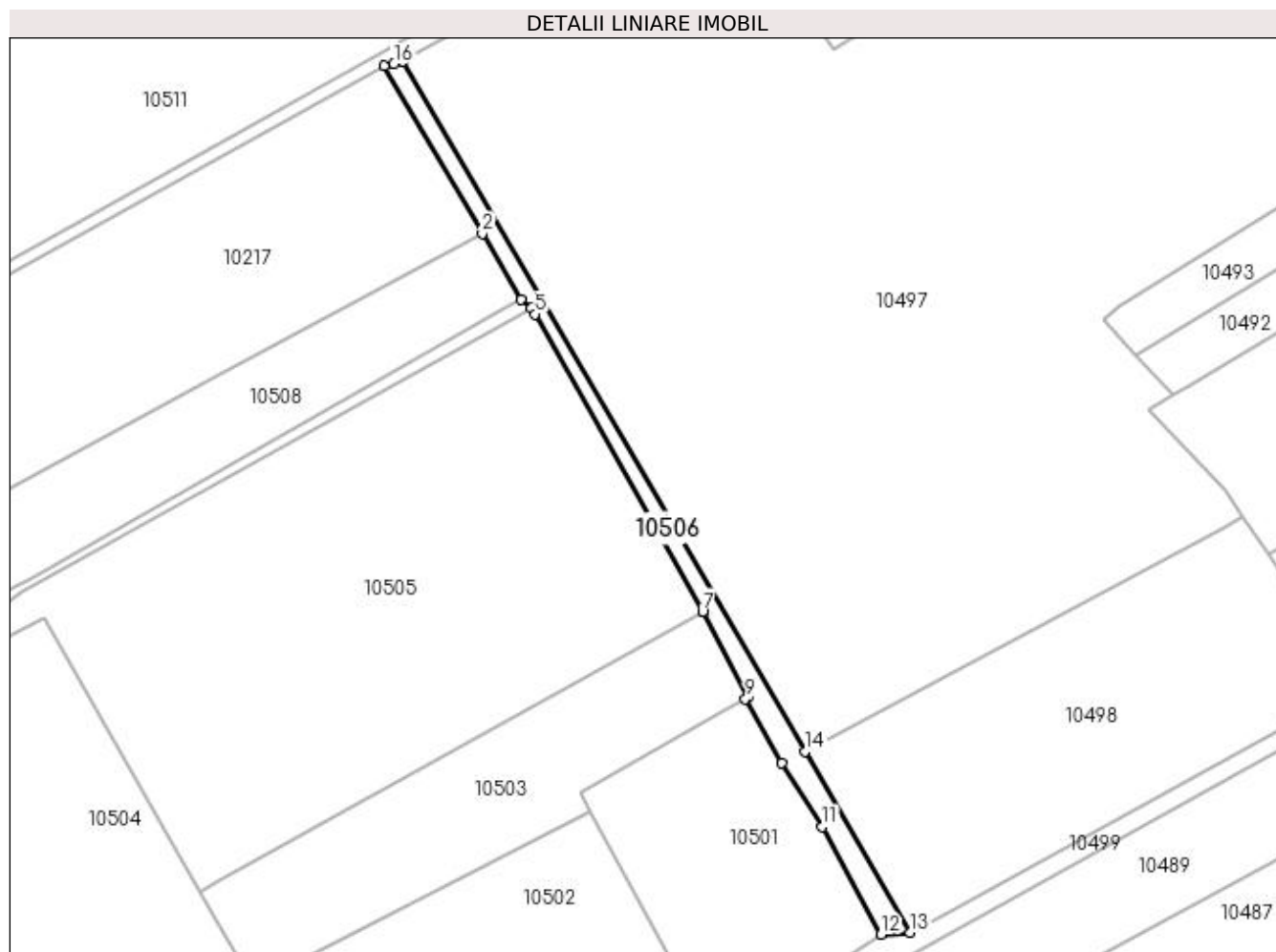
Inscrieri privind dezmembramintele dreptului de proprietate, drepturi reale de garanție și sarcini	Referințe
NU SUNT	

Anexa Nr. 1 La Partea I

Teren

Nr cadastral	Suprafața (mp)*	Observații / Referințe
	930	

* Suprafața este determinată în planul de proiecție Stereo 70.



Date referitoare la teren

Crt	Categorie folosință	Intravilan	Suprafața (mp)	Tarla	Parcelă	Nr. topo	Observații / Referințe
1	drum	DA	930	13	529	-	

Lungime Segmente

1) Valorile lungimilor segmentelor sunt obținute din proiecție în plan.

Punct început	X / Y	Punct sfârșit	X / Y	Lungime segment (** (m)
1	585.602,458 391.004,791	2	585.623,992 390.967,942	42.68
2	585.623,992 390.967,942	3	585.632,475 390.953,398	16.837
3	585.632,475 390.953,398	4	585.634,797 390.951,638	2.914
4	585.634,797 390.951,638	5	585.635,577 390.950,263	1.581
5	585.635,577 390.950,263	6	585.672,552 390.885,058	74.959

Punct început	X / Y	Punct sfârşit	X / Y	Lungime segment (** (m)
6	585.672,552 390.885,058	7	585.672,393 390.884,97	0.182
7	585.672,393 390.884,97	8	585.682,424 390.866,212	21.272
8	585.682,424 390.866,212	9	585.681,829 390.865,859	0.692
9	585.681,829 390.865,859	10	585.689,715 390.851,713	16.196
10	585.689,715 390.851,713	11	585.698,708 390.837,739	16.618
11	585.698,708 390.837,739	12	585.711,596 390.814,137	26.892
12	585.711,596 390.814,137	13	585.717,991 390.814,565	6.409
13	585.717,991 390.814,565	14	585.694,903 390.854,32	45.973
14	585.694,903 390.854,32	15	585.606,575 391.005,741	175.3
15	585.606,575 391.005,741	16	585.604,625 391.005,291	2.001
16	585.604,625 391.005,291	1	585.602,458 391.004,791	2.224

** Lungimile segmentelor sunt determinate în planul de proiecție Stereo 70 și sunt rotunjite la 1 milimetru.

*** Distanța dintre puncte este formată din segmente cumulate ce sunt mai mici decât valoarea 1 milimetru.

**DATE DESPRE IMOBILUL NR. 10507**

Oficiul de Cadastru și Publicitate Imobiliară PRAHOVA
Biroul de Cadastru și Publicitate Imobiliară Ploiești

A. Partea I. Descrierea imobilului

TEREN Extravilan

Adresa: Jud. Prahova

Nr. Crt	Nr cadastral Nr. topografic	Suprafața* (mp)	Observații / Referințe
A1		421	Sector cadastral:6 Teren neimprejmuț;

B. Partea II. Proprietari și acte

Inscrieri privitoare la dreptul de proprietate și alte drepturi reale	Referințe
/	
Act Administrativ nr. 17, din 26/03/1999 emis de PRIMARIA COMUNEI BUCOV;	
B1	A1
Intabulare, drept de PROPRIETATE, dobândit prin Lege, cota actuala 1/1, cota initiala 1/1	
1) UAT BUCOV, CIF:2843531	
OBSERVATII: DOMENIUL PUBLIC	

C. Partea III. SARCINI .

Inscrieri privind dezmembramintele dreptului de proprietate, drepturi reale de garanție și sarcini	Referințe
NU SUNT	

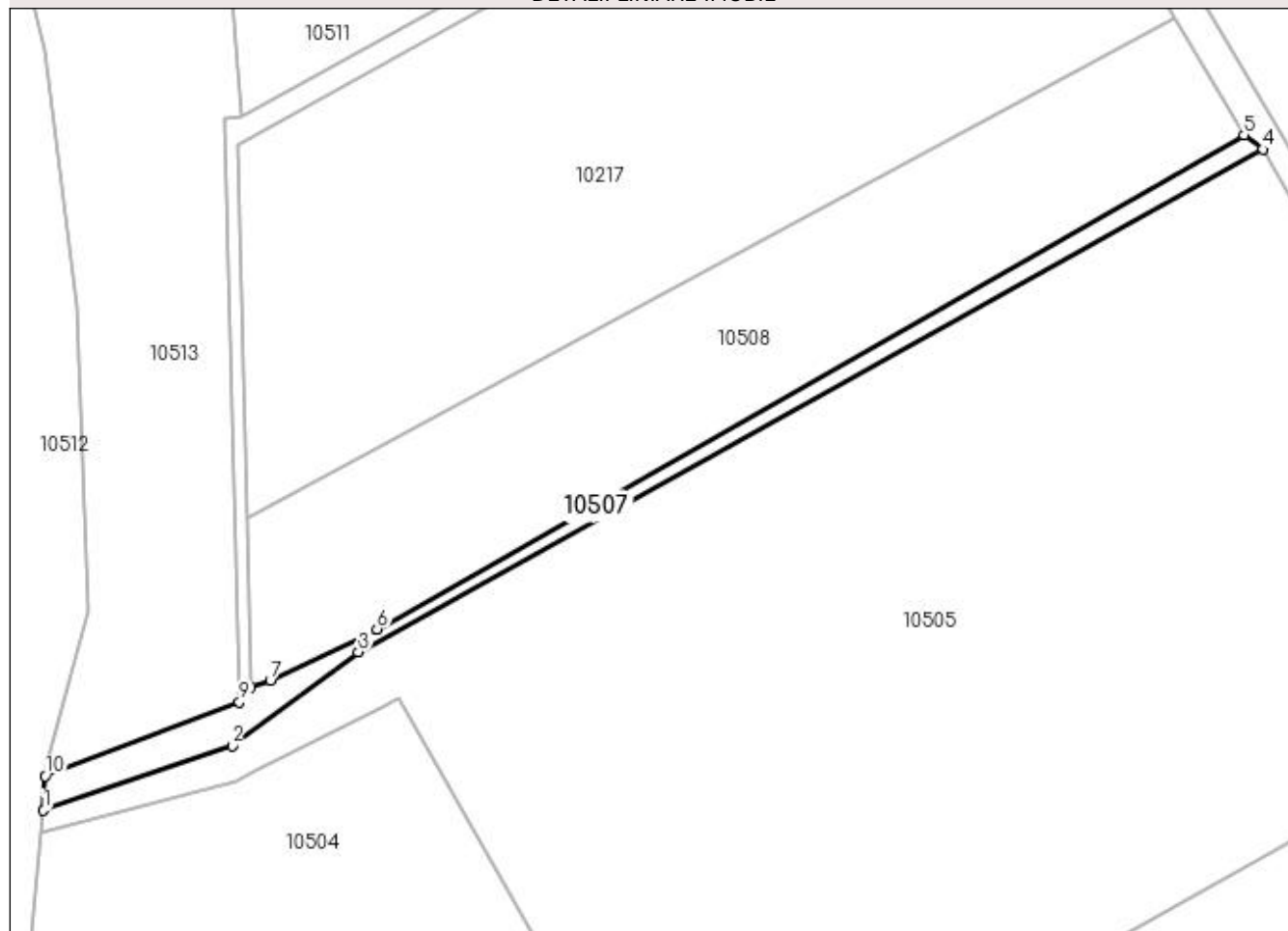
Anexa Nr. 1 La Partea I

Teren

Nr cadastral	Suprafața (mp)*	Observații / Referințe
	421	

* Suprafața este determinată în planul de proiecție Stereo 70.

DETALII LINIARE IMOBIL



Date referitoare la teren

Crt	Categorie folosință	Intra vilan	Suprafața (mp)	Tarla	Parcelă	Nr. topo	Observații / Referințe
1	drum	NU	421	13	496/1	-	

Lungime Segmente

1) Valorile lungimilor segmentelor sunt obținute din proiecție în plan.

Punct început	X / Y	Punct sfârșit	X / Y	Lungime segment (** (m)
1	585.483,827 390.869,823	2	585.507,173 390.877,84	24.684
2	585.507,173 390.877,84	3	585.522,823 390.889,416	19.466
3	585.522,823 390.889,416	4	585.634,797 390.951,638	128.101
4	585.634,797 390.951,638	5	585.632,475 390.953,398	2.914
5	585.632,475 390.953,398	6	585.525,106 390.892,272	123.55

Punct început	X / Y	Punct sfârșit	X / Y	Lungime segment (** (m)
6	585.525,106 390.892,272	7	585.511,9 390.885,872	14.675
7	585.511,9 390.885,872	8	585.509,483 390.885,067	2.548
8	585.509,483 390.885,067	9	585.508,067 390.883,225	2.323
9	585.508,067 390.883,225	10	585.484,039 390.874,066	25.714
10	585.484,039 390.874,066	1	585.483,827 390.869,823	4.248

** Lungimile segmentelor sunt determinate în planul de proiecție Stereo 70 și sunt rotunjite la 1 milimetru.

*** Distanța dintre puncte este formată din segmente cumulate ce sunt mai mici decât valoarea 1 milimetru.

**DATE DESPRE IMOBILUL NR. 10508**

Oficiul de Cadastru și Publicitate Imobiliară PRAHOVA
Biroul de Cadastru și Publicitate Imobiliară Ploiești

A. Partea I. Descrierea imobilului

TEREN Extravilan

Adresa: Jud. Prahova

Nr. Crt	Nr cadastral Nr. topografic	Suprafața* (mp)	Observații / Referințe
A1		2.500	Sector cadastral:6 Teren neimprejmuit;

B. Partea II. Proprietari și acte

Inscrieri privitoare la dreptul de proprietate și alte drepturi reale	Referințe
/	
Act Administrativ nr. 207357, din 11/10/2010 emis de CJSDPAT PRAHOVA (TITLU DE PROPRIETATE;);	
B1	A1
Intabulare, drept de PROPRIETATE, dobândit prin Reconstituire, cota actuala 1/1, cota initiala 1/1	
1) GEORGESCU ION	
2) GEORGESCU EUGEN NICOLAE	
3) LOGOFATU GEORGESCU FILOFTEIA MICHAELA	

C. Partea III. SARCINI .

Inscrieri privind dezmembramintele dreptului de proprietate, drepturi reale de garanție și sarcini	Referințe
NU SUNT	

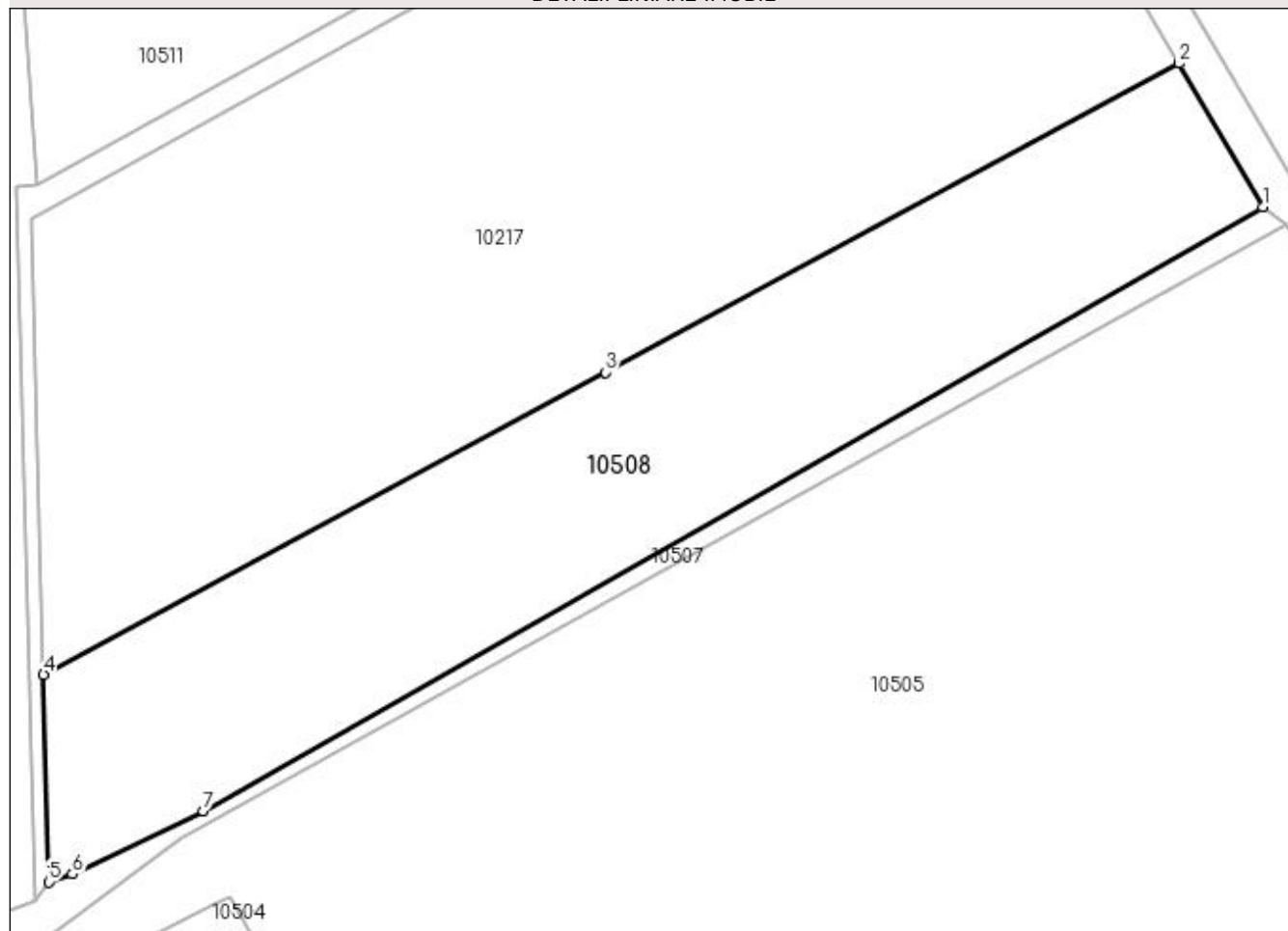
Anexa Nr. 1 La Partea I

Teren

Nr cadastral	Suprafața (mp)*	Observații / Referințe
	2.500	

* Suprafața este determinată în planul de proiecție Stereo 70.

DETALII LINIARE IMOBIL



Date referitoare la teren

Crt	Categorie folosință	Intravilan	Suprafața (mp)	Tarla	Parcelă	Nr. topo	Observații / Referințe
1	pasune	NU	2.500	13	526/7	-	

Lungime Segmente

1) Valorile lungimilor segmentelor sunt obținute din proiecție în plan.

Punct început	X / Y	Punct sfârșit	X / Y	Lungime segment (** (m)
1	585.632,475 390.953,398	2	585.623,992 390.967,942	16.837
2	585.623,992 390.967,942	3	585.565,874 390.936,668	65.998
3	585.565,874 390.936,668	4	585.508,966 390.906,056	64.619
4	585.508,966 390.906,056	5	585.509,483 390.885,067	20.995
5	585.509,483 390.885,067	6	585.511,9 390.885,872	2.548

Punct început	X / Y	Punct sfârșit	X / Y	Lungime segment (** (m)
6	585.511,9 390.885,872	7	585.525,106 390.892,272	14.675
7	585.525,106 390.892,272	1	585.632,475 390.953,398	123.55

** Lungimile segmentelor sunt determinate în planul de proiecție Stereo 70 și sunt rotunjite la 1 milimetru.

*** Distanța dintre puncte este formată din segmente cumulate ce sunt mai mici decât valoarea 1 milimetru.

**DATE DESPRE IMOBILUL NR. 10509**

Oficiul de Cadastru și Publicitate Imobiliară PRAHOVA
 Biroul de Cadastru și Publicitate Imobiliară Ploiești

A. Partea I. Descrierea imobilului

TEREN Necunoscut

Adresa: Loc. Pleasa, Jud. Prahova

Nr. Crt	Nr cadastral Nr. topografic	Suprafața* (mp)	Observații / Referințe
A1		1.208	Sector cadastral:6 Teren neimprejmuit;

B. Partea II. Proprietari și acte

Inscrieri privitoare la dreptul de proprietate și alte drepturi reale	Referințe
/	
Act Administrativ nr. 17, din 26/03/1999 emis de PRIMARIA COMUNEI BUCOV;	
B1	A1
Inscrierea provizorie, drept de PROPRIETATE, dobandit prin Lege, cota actuala 1/1, cota initiala 1/1	
1) UAT BUCOV, CIF:2843531	
OBSERVATII: DOMENIUL PUBLIC	

C. Partea III. SARCINI .

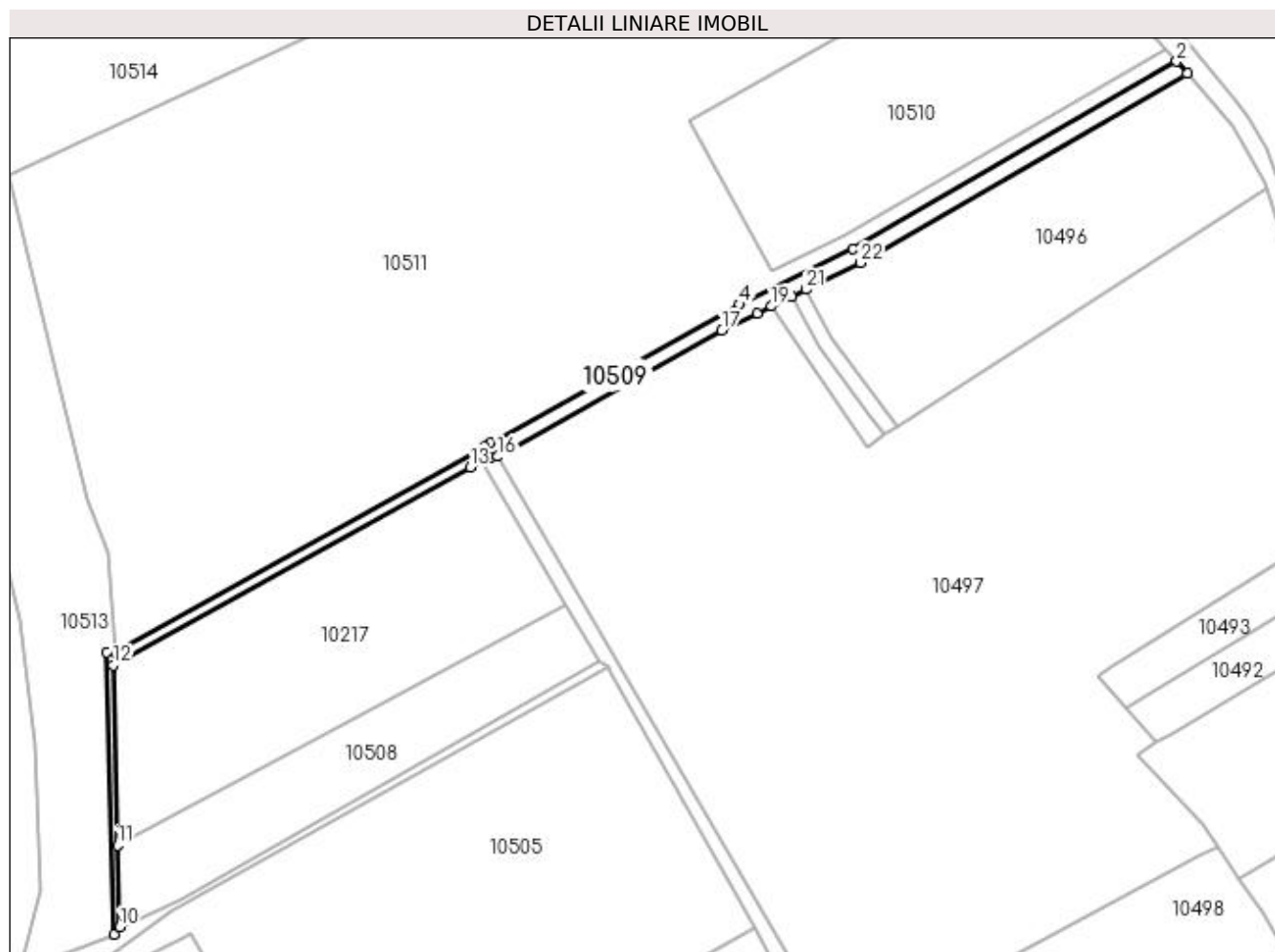
Inscrieri privind dezmembramintele dreptului de proprietate, drepturi reale de garanție și sarcini	Referințe
NU SUNT	

Anexa Nr. 1 La Partea I

Teren

Nr cadastral	Suprafața (mp)*	Observații / Referințe
	1.208	

* Suprafața este determinată în planul de proiecție Stereo 70.



Date referitoare la teren

Crt	Categorie folosință	Intravilan	Suprafața (mp)	Tarla	Parcelă	Nr. topo	Observații / Referințe
1	drum	DA	799	13	496	-	
2	drum	NU	409	13	496	-	

Lungime Segmente

1) Valorile lungimilor segmentelor sunt obținute din proiecție în plan.

Punct început	X / Y	Punct sfârșit	X / Y	Lungime segment (** (m)
1	585.783,396 391.104,0	2	585.780,692 391.107,056	4.081
3	585.697,619 391.058,97	4	585.668,58 391.044,733	32.341
5	585.604,587 391.009,15	6	585.602,985 391.008,259	1.833
7	585.508,362 390.955,644	8	585.506,264 390.955,492	2.103

Punct început	X / Y	Punct sfârșit	X / Y	Lungime segment (** (m)
2	585.780,692 391.107,056	3	585.697,619 391.058,97	95.986
4	585.668,58 391.044,733	5	585.604,587 391.009,15	73.221
6	585.602,985 391.008,259	7	585.508,362 390.955,644	108.267
8	585.506,264 390.955,492	9	585.508,067 390.883,225	72.289

Punct început	X / Y	Punct sfârșit	X / Y	Lungime segment (** (m)
9	585.508,067 390.883,225	10	585.509,483 390.885,067	2.323
11	585.508,966 390.906,056	12	585.507,829 390.952,24	46.198
13	585.599,383 391.003,057	14	585.602,458 391.004,791	3.53
15	585.604,625 391.005,291	16	585.606,575 391.005,741	2.001
17	585.664,044 391.038,054	18	585.673,085 391.042,487	10.069
19	585.676,745 391.044,281	20	585.681,939 391.046,828	5.785
21	585.685,592 391.048,619	22	585.699,503 391.055,439	15.493

Punct început	X / Y	Punct sfârșit	X / Y	Lungime segment (** (m)
10	585.509,483 390.885,067	11	585.508,966 390.906,056	20.995
12	585.507,829 390.952,24	13	585.599,383 391.003,057	104.712
14	585.602,458 391.004,791	15	585.604,625 391.005,291	2.224
16	585.606,575 391.005,741	17	585.664,044 391.038,054	65.93
18	585.673,085 391.042,487	19	585.676,745 391.044,281	4.076
20	585.681,939 391.046,828	21	585.685,592 391.048,619	4.068
22	585.699,503 391.055,439	1	585.783,396 391.104,0	96.934

** Lungimile segmentelor sunt determinate în planul de proiecție Stereo 70 și sunt rotunjite la 1 milimetru.

*** Distanța dintre puncte este formată din segmente cumulate ce sunt mai mici decât valoarea 1 milimetru.

**DATE DESPRE IMOBILUL NR. 10510**

Oficiul de Cadastru și Publicitate Imobiliară PRAHOVA
Biroul de Cadastru și Publicitate Imobiliară Ploiești

A. Partea I. Descrierea imobilului

TEREN Intravilan

Adresa: Loc. Pleasa, Jud. Prahova

Nr. Crt	Nr cadastral Nr. topografic	Suprafața* (mp)	Observații / Referințe
A1	28009	5.000	Sector cadastral:6 Teren neimprejmuit;

B. Partea II. Proprietari și acte

Inscrieri privitoare la dreptul de proprietate și alte drepturi reale		Referințe
64308 / 13/07/2020		
Act Administrativ nr. 112696, din 02/03/2004 emis de COMISIA JUDETEANA PRAHOVA (; hotarare judecatoreasca nr 3555 din 27.03.2008, emis de JUDECATORIA PLOIESTI;act notarial nr 188 din 28.04.2010, emis de N.P. IVAN CONSTANTIN;act notarial nr 187 din 28.04.2010, emis de N.P. IVAN CONSTANTIN;act administrativ nr 12433 din 12.08.2020, emis de PRIMARIA BUCOV);		
B1	Intabulare, drept de PROPRIETATE, dobandit prin Succesiune, cota actuala 1/3, cota initiala 1/3 1) MINESCU GHEORGHE GABRIEL	A1
B2	Intabulare, drept de PROPRIETATE, dobandit prin Succesiune, cota actuala 1/3, cota initiala 1/3 1) MINESCU MIHAIL	A1
B3	Intabulare, drept de PROPRIETATE, dobandit prin Succesiune, cota actuala 1/3, cota initiala 1/3 1) MINESCU MARIUS-DORIN	A1

C. Partea III. SARCINI .

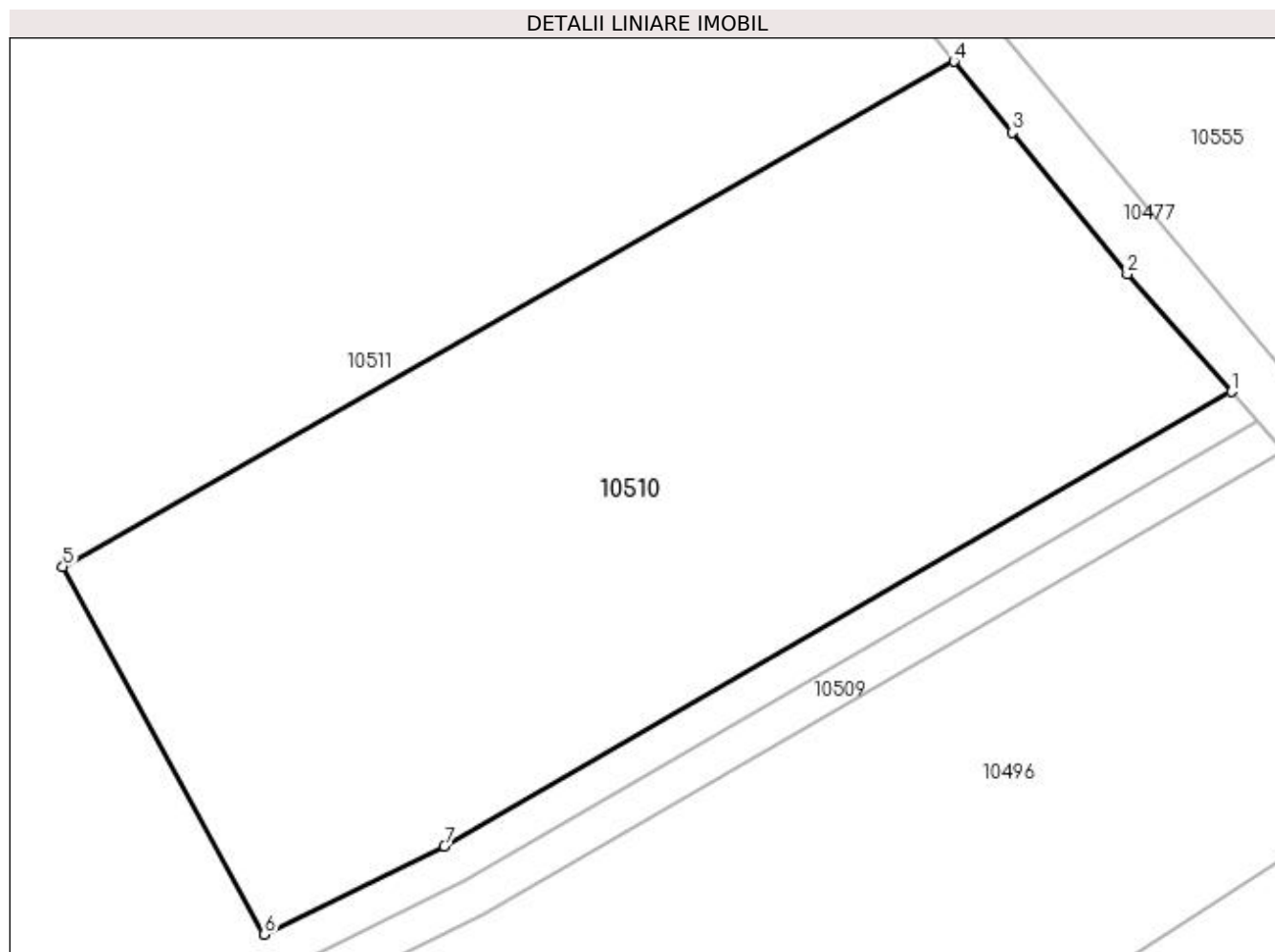
Inscrieri privind dezmembramintele dreptului de proprietate, drepturi reale de garanție și sarcini	Referințe
NU SUNT	

Anexa Nr. 1 La Partea I

Teren

Nr cadastral	Suprafața (mp)*	Observații / Referințe
28009	5.000	

* Suprafața este determinată în planul de proiecție Stereo 70.



Date referitoare la teren

Crt	Categorie folosință	Intravilan	Suprafața (mp)	Tarla	Parcelă	Nr. topo	Observații / Referințe
1	arabil	DA	5.000	13	492/1	-	

Lungime Segmente

1) Valorile lungimilor segmentelor sunt obținute din proiecție în plan.

Punct început	X / Y	Punct sfârșit	X / Y	Lungime segment (** (m)
1	585.777,95 391.110,158	2	585.767,045 391.122,491	16.463
2	585.767,045 391.122,491	3	585.754,952 391.137,311	19.128
3	585.754,952 391.137,311	4	585.748,878 391.144,759	9.611
4	585.748,878 391.144,759	5	585.655,468 391.091,865	107.346
5	585.655,468 391.091,865	6	585.676,596 391.053,323	43.953

Punct început	X / Y	Punct sfârșit	X / Y	Lungime segment (** (m)
6	585.676,596 391.053,323	7	585.695,482 391.062,516	21.005
7	585.695,482 391.062,516	1	585.777,95 391.110,158	95.24

** Lungimile segmentelor sunt determinate în planul de proiecție Stereo 70 și sunt rotunjite la 1 milimetru.

*** Distanța dintre puncte este formată din segmente cumulate ce sunt mai mici decât valoarea 1 milimetru.

**DATE DESPRE IMOBILUL NR. 10511**

Oficiul de Cadastru și Publicitate Imobiliară PRAHOVA
Biroul de Cadastru și Publicitate Imobiliară Ploiești

A. Partea I. Descrierea imobilului

TEREN Necunoscut

Adresa: Loc. Pleasa, Jud. Prahova

Nr. Crt	Nr cadastral Nr. topografic	Suprafața* (mp)	Observații / Referințe
A1		26.484	Sector cadastral:6 Teren neimprejmuit;

B. Partea II. Proprietari și acte

Inscrieri privitoare la dreptul de proprietate și alte drepturi reale	Referințe
/	
Act Administrativ nr. 10224, din 12/04/2023 emis de PRIMARIA COMUNEI BUCOV (ADEVERINTA;);	
B1	Intabulare, drept de PROPRIETATE, dobandit prin Lege, cota actuala 1/1, cota initiala 1/1
	1) UAT BUCOV, CIF:2843531
	OBSERVATII: REZERVA LA DISPOZITIA COMISIEI LOCALE DE FOND FUNCJAR BUCOV

C. Partea III. SARCINI .

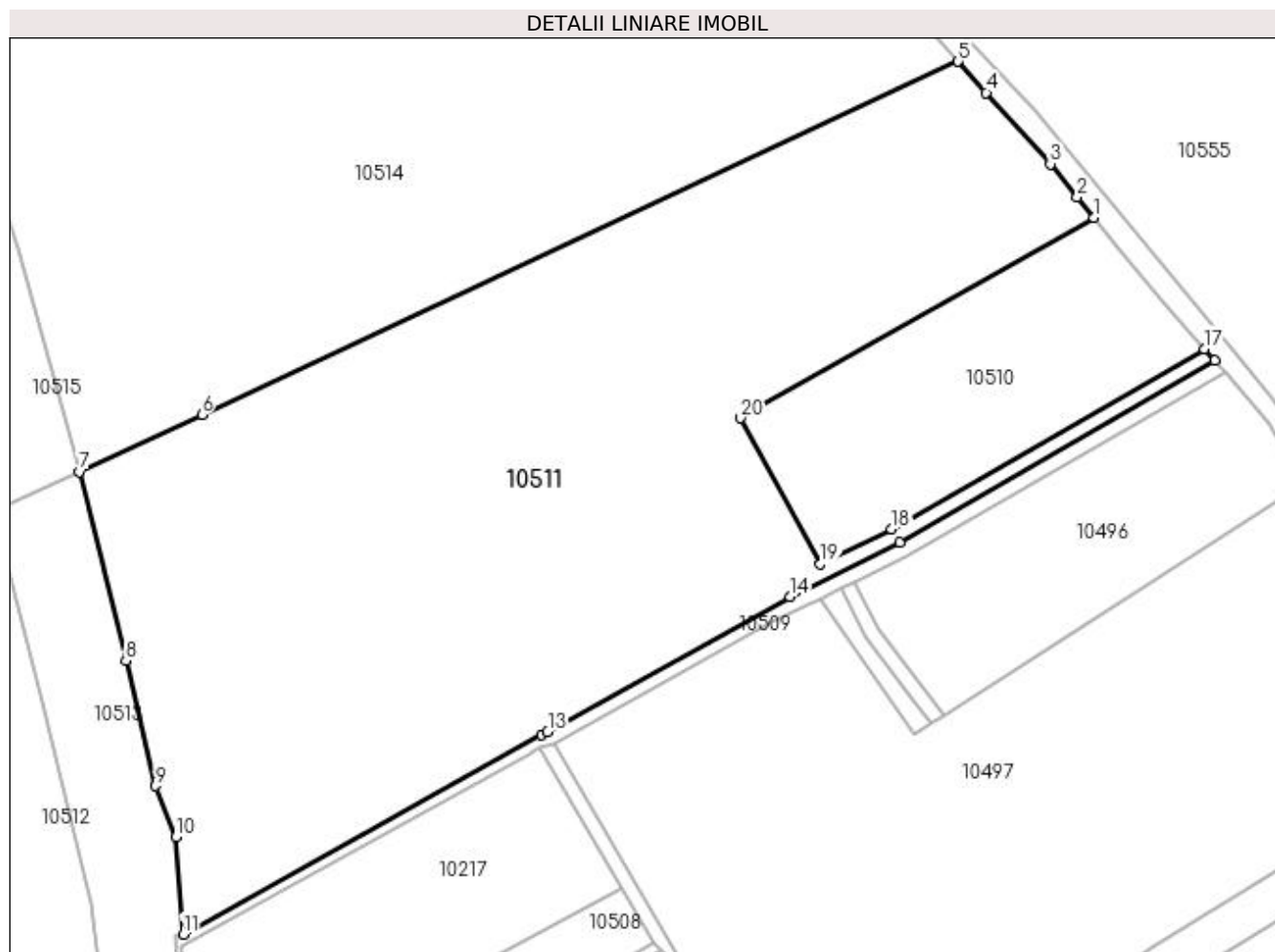
Inscrieri privind dezmembramintele dreptului de proprietate, drepturi reale de garanție și sarcini	Referințe
NU SUNT	

Anexa Nr. 1 La Partea I

Teren

Nr cadastral	Suprafața (mp)*	Observații / Referințe
	26.484	

* Suprafața este determinată în planul de proiecție Stereo 70.



Date referitoare la teren

Crt	Categorie folosință	Intravilan	Suprafața (mp)	Tarla	Parcelă	Nr. topo	Observații / Referințe
1	pasune	DA	20.533	13	482/1	-	
2	pasune	NU	5.951	13	482/1	-	

Lungime Segmente

1) Valorile lungimilor segmentelor sunt obținute din proiecție în plan.

Punct început	X / Y	Punct sfârșit	X / Y	Lungime segment (** (m)
1	585.748,878 391.144,759	2	585.744,431 391.150,212	7.036
2	585.744,431 391.150,212	3	585.737,33 391.158,918	11.235
3	585.737,33 391.158,918	4	585.720,413 391.177,762	25.324
4	585.720,413 391.177,762	5	585.712,991 391.185,983	11.076

Punct început	X / Y	Punct sfârşit	X / Y	Lungime segment (** (m)
5	585.712,991 391.185,983	6	585.513,308 391.092,779	220.364
6	585.513,308 391.092,779	7	585.481,071 391.077,732	35.576
7	585.481,071 391.077,732	8	585.493,264 391.027,966	51.238
8	585.493,264 391.027,966	9	585.501,123 390.994,831	34.054
9	585.501,123 390.994,831	10	585.506,419 390.981,313	14.518
10	585.506,419 390.981,313	11	585.508,362 390.955,644	25.742
11	585.508,362 390.955,644	12	585.602,985 391.008,259	108.267
12	585.602,985 391.008,259	13	585.604,587 391.009,15	1.833
13	585.604,587 391.009,15	14	585.668,58 391.044,733	73.221
14	585.668,58 391.044,733	15	585.697,619 391.058,97	32.341
15	585.697,619 391.058,97	16	585.780,692 391.107,056	95.986
16	585.780,692 391.107,056	17	585.777,95 391.110,158	4.14
17	585.777,95 391.110,158	18	585.695,482 391.062,516	95.24
18	585.695,482 391.062,516	19	585.676,596 391.053,323	21.005
19	585.676,596 391.053,323	20	585.655,468 391.091,865	43.953
20	585.655,468 391.091,865	1	585.748,878 391.144,759	107.346

** Lungimile segmentelor sunt determinate în planul de proiecție Stereo 70 și sunt rotunjite la 1 milimetru.

*** Distanța dintre puncte este formată din segmente cumulate ce sunt mai mici decât valoarea 1 milimetru.

**DATE DESPRE IMOBILUL NR. 10512**

Oficiul de Cadastru și Publicitate Imobiliară PRAHOVA
Biroul de Cadastru și Publicitate Imobiliară Ploiești

A. Partea I. Descrierea imobilului

TEREN Extravilan

Adresa: Jud. Prahova

Nr. Crt	Nr cadastral Nr. topografic	Suprafața* (mp)	Observații / Referințe
A1		8.015	Sector cadastral:6 Teren neimprejmuit;

B. Partea II. Proprietari și acte

Inscrieri privitoare la dreptul de proprietate și alte drepturi reale	Referințe
/	
Act Administrativ nr. 10226, din 12/04/2023 emis de PRIMARIA COMUNEI BUCOV (ADEVERINTA;);	
B1	A1
Intabulare, drept de PROPRIETATE, dobandit prin Lege, cota actuala 1/1, cota initiala 1/1	
1) UAT BUCOV, CIF:2843531	
OBSERVATII: REZERVA LA DISPOZITIA COMISIEI LOCALE DE FOND FUNCJAR BUCOV	

C. Partea III. SARCINI .

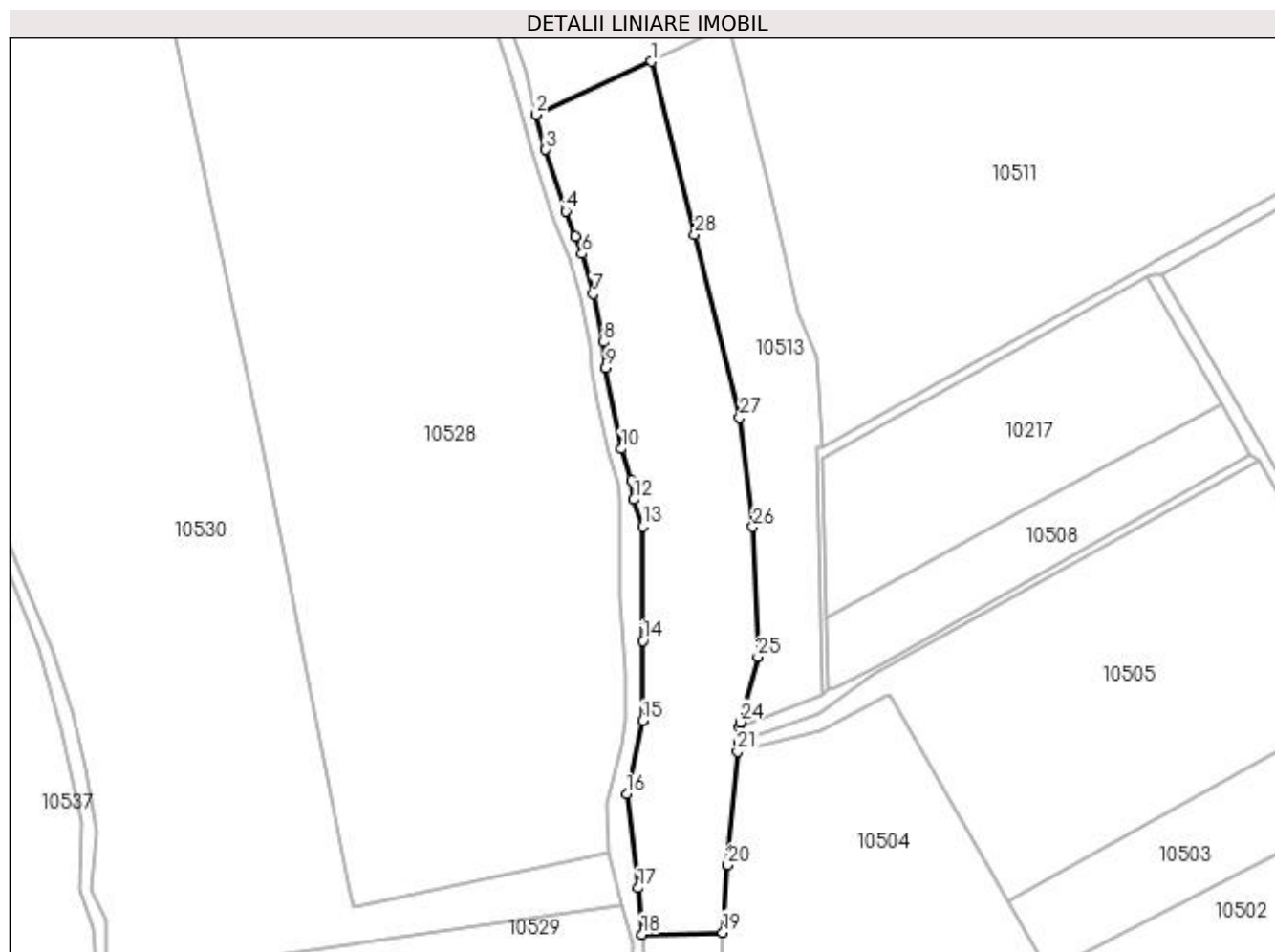
Inscrieri privind dezmembramintele dreptului de proprietate, drepturi reale de garanție și sarcini	Referințe
NU SUNT	

Anexa Nr. 1 La Partea I

Teren

Nr cadastral	Suprafața (mp)*	Observații / Referințe
	8.015	

* Suprafața este determinată în planul de proiecție Stereo 70.



Date referitoare la teren

Crt	Categorie folosință	Intra vilan	Suprafața (mp)	Tarla	Parcelă	Nr. topo	Observații / Referințe
1	pasune	NU	8.015	14	539/2	-	

Lungime Segmente

1) Valorile lungimilor segmentelor sunt obținute din proiecție în plan.

Punct început	X / Y	Punct sfârșit	X / Y	Lungime segment (** (m)
1	585.458,495 391.067,353	2	585.425,02 391.051,964	36.843
3	585.427,733 391.041,718	4	585.433,604 391.023,904	18.757
5	585.436,271 391.016,464	6	585.438,263 391.011,516	5.334
7	585.441,496 390.999,881	8	585.444,629 390.985,888	14.339
9	585.445,176 390.978,36	10	585.449,71 390.954,888	23.906

Punct început	X / Y	Punct sfârșit	X / Y	Lungime segment (** (m)
2	585.425,02 391.051,964	3	585.427,733 391.041,718	10.599
4	585.433,604 391.023,904	5	585.436,271 391.016,464	7.904
6	585.438,263 391.011,516	7	585.441,496 390.999,881	12.076
8	585.444,629 390.985,888	9	585.445,176 390.978,36	7.548
10	585.449,71 390.954,888	11	585.452,622 390.945,85	9.496

Punct început	X / Y	Punct sfârșit	X / Y	Lungime segment (** (m))
11	585.452,622 390.945,85	12	585.453,324 390.940,182	5.711
13	585.455,967 390.932,359	14	585.455,957 390.899,203	33.156
15	585.455,957 390.876,0	16	585.451,206 390.854,734	21.79
17	585.454,589 390.827,477	18	585.455,669 390.814,012	13.508
19	585.479,194 390.814,523	20	585.480,575 390.834,141	19.667
21	585.483,439 390.867,027	22	585.483,827 390.869,823	2.823
23	585.484,039 390.874,066	24	585.484,169 390.875,588	1.528
25	585.489,339 390.894,54	26	585.487,918 390.932,299	37.786
27	585.484,066 390.963,957	28	585.471,038 391.017,025	54.644

Punct început	X / Y	Punct sfârșit	X / Y	Lungime segment (** (m))
12	585.453,324 390.940,182	13	585.455,967 390.932,359	8.257
14	585.455,957 390.899,203	15	585.455,957 390.876,0	23.203
16	585.451,206 390.854,734	17	585.454,589 390.827,477	27.466
18	585.455,669 390.814,012	19	585.479,194 390.814,523	23.531
20	585.480,575 390.834,141	21	585.483,439 390.867,027	33.01
22	585.483,827 390.869,823	23	585.484,039 390.874,066	4.248
24	585.484,169 390.875,588	25	585.489,339 390.894,54	19.645
26	585.487,918 390.932,299	27	585.484,066 390.963,957	31.891
28	585.471,038 391.017,025	1	585.458,495 391.067,353	51.867

** Lungimile segmentelor sunt determinate în planul de proiecție Stereo 70 și sunt rotunjite la 1 milimetru.

*** Distanța dintre puncte este formată din segmente cumulate ce sunt mai mici decât valoarea 1 milimetru.

**DATE DESPRE IMOBILUL NR. 10513**

Oficiul de Cadastru și Publicitate Imobiliară PRAHOVA
Biroul de Cadastru și Publicitate Imobiliară Ploiești

A. Partea I. Descrierea imobilului

TEREN Extravilan

Adresa: Jud. Prahova

Nr. Crt	Nr cadastral Nr. topografic	Suprafața* (mp)	Observații / Referințe
A1		4.418	Sector cadastral:6 Teren neimprejmuit;

B. Partea II. Proprietari și acte

Inscrieri privitoare la dreptul de proprietate și alte drepturi reale	Referințe
/	
Act Administrativ nr. 10225, din 12/04/2023 emis de PRIMARIA COMUNEI BUCOV (ADEVERINTA;);	
B1	A1
Intabulare, drept de PROPRIETATE, dobandit prin Lege, cota actuala 1/1, cota initiala 1/1	
1) UAT BUCOV, CIF:2843531	
OBSERVATII: REZERVA LA DISPOZITIA COMISIEI LOCALE DE FOND FUNCJAR BUCOV	

C. Partea III. SARCINI .

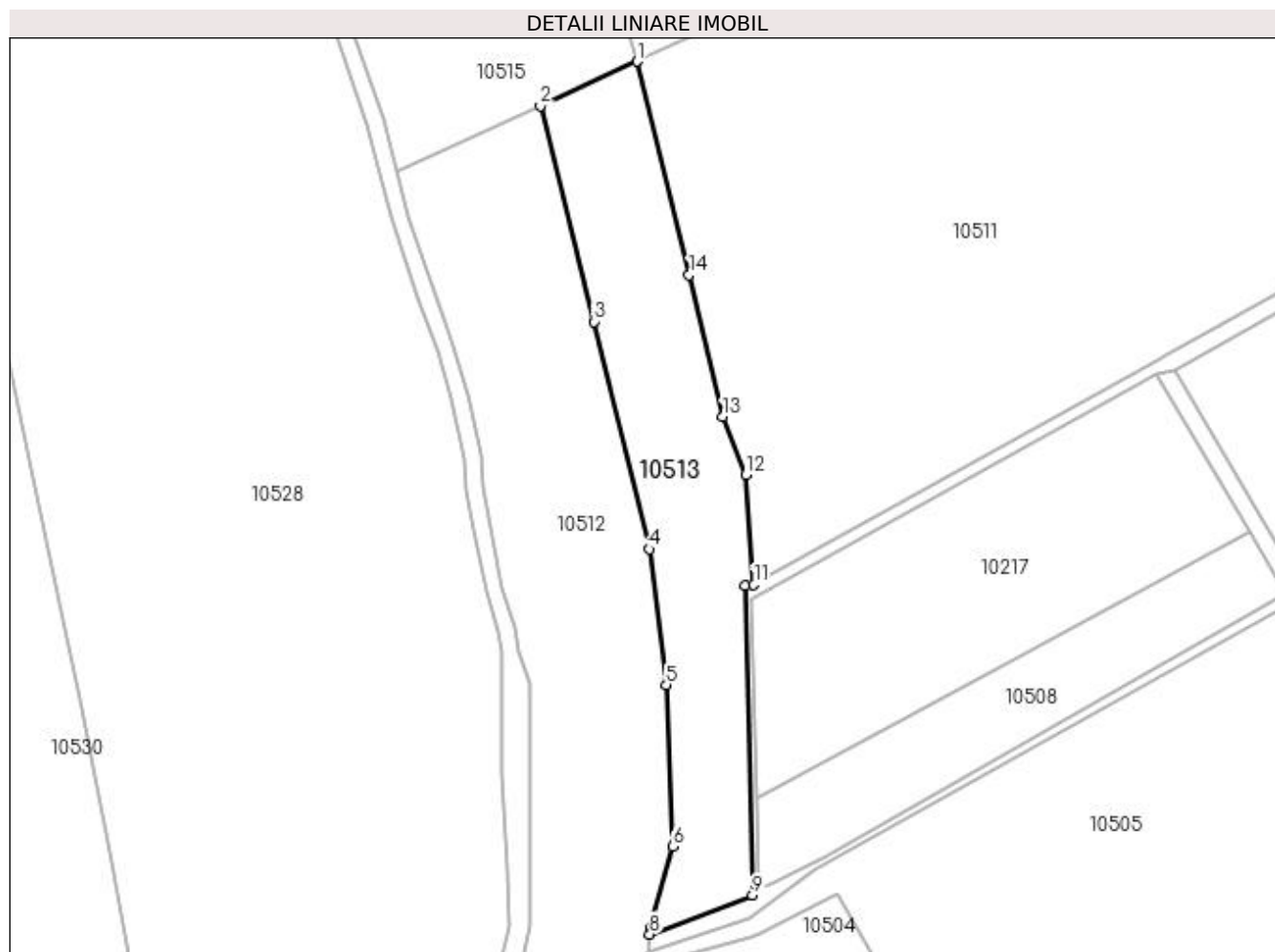
Inscrieri privind dezmembramintele dreptului de proprietate, drepturi reale de garanție și sarcini	Referințe
NU SUNT	

Anexa Nr. 1 La Partea I

Teren

Nr cadastral	Suprafața (mp)*	Observații / Referințe
	4.418	

* Suprafața este determinată în planul de proiecție Stereo 70.



Date referitoare la teren

Crt	Categorie folosință	Intravilan	Suprafața (mp)	Tarla	Parcelă	Nr. topo	Observații / Referințe
1	pasune	NU	4.418	14	537/4	-	

Lungime Segmente

1) Valorile lungimilor segmentelor sunt obținute din proiecție în plan.

Punct început	X / Y	Punct sfârșit	X / Y	Lungime segment (** (m)
1	585.481,071 391.077,732	2	585.458,495 391.067,353	24.848
2	585.458,495 391.067,353	3	585.471,038 391.017,025	51.867
3	585.471,038 391.017,025	4	585.484,066 390.963,957	54.644
4	585.484,066 390.963,957	5	585.487,918 390.932,299	31.891
5	585.487,918 390.932,299	6	585.489,339 390.894,54	37.786

Punct început	X / Y	Punct sfârșit	X / Y	Lungime segment (** (m)
6	585.489,339 390.894,54	7	585.484,169 390.875,588	19.645
7	585.484,169 390.875,588	8	585.484,039 390.874,066	1.528
8	585.484,039 390.874,066	9	585.508,067 390.883,225	25.714
9	585.508,067 390.883,225	10	585.506,264 390.955,492	72.289
10	585.506,264 390.955,492	11	585.508,362 390.955,644	2.103
11	585.508,362 390.955,644	12	585.506,419 390.981,313	25.742
12	585.506,419 390.981,313	13	585.501,123 390.994,831	14.518
13	585.501,123 390.994,831	14	585.493,264 391.027,966	34.054
14	585.493,264 391.027,966	1	585.481,071 391.077,732	51.238

** Lungimile segmentelor sunt determinate în planul de proiecție Stereo 70 și sunt rotunjite la 1 milimetru.

*** Distanța dintre puncte este formată din segmente cumulate ce sunt mai mici decât valoarea 1 milimetru.

**DATE DESPRE IMOBILUL NR. 10514**

Oficiul de Cadastru și Publicitate Imobiliară PRAHOVA
Biroul de Cadastru și Publicitate Imobiliară Ploiești

A. Partea I. Descrierea imobilului

TEREN Necunoscut

Adresa: Loc. Pleasa, Jud. Prahova

Nr. Crt	Nr cadastral Nr. topografic	Suprafața* (mp)	Observații / Referințe
A1		25.366	Sector cadastral:6 Teren neimprejmuit;

B. Partea II. Proprietari și acte

Inscrieri privitoare la dreptul de proprietate și alte drepturi reale	Referințe
/	
Act Administrativ nr. 209684, din 26/04/2012 emis de CJSDPAT PRAHOVA (TITLU DE PROPRIETATE;);	
B1	A1
Intabulare, drept de PROPRIETATE, dobândit prin Reconstituire, cota actuala 1/1, cota initiala 1/1	
1) ARMEANU VICTOR	
2) IFTIMI GABRIELA, (decedata);	
3) ARMEANU FLORIN	

C. Partea III. SARCINI .

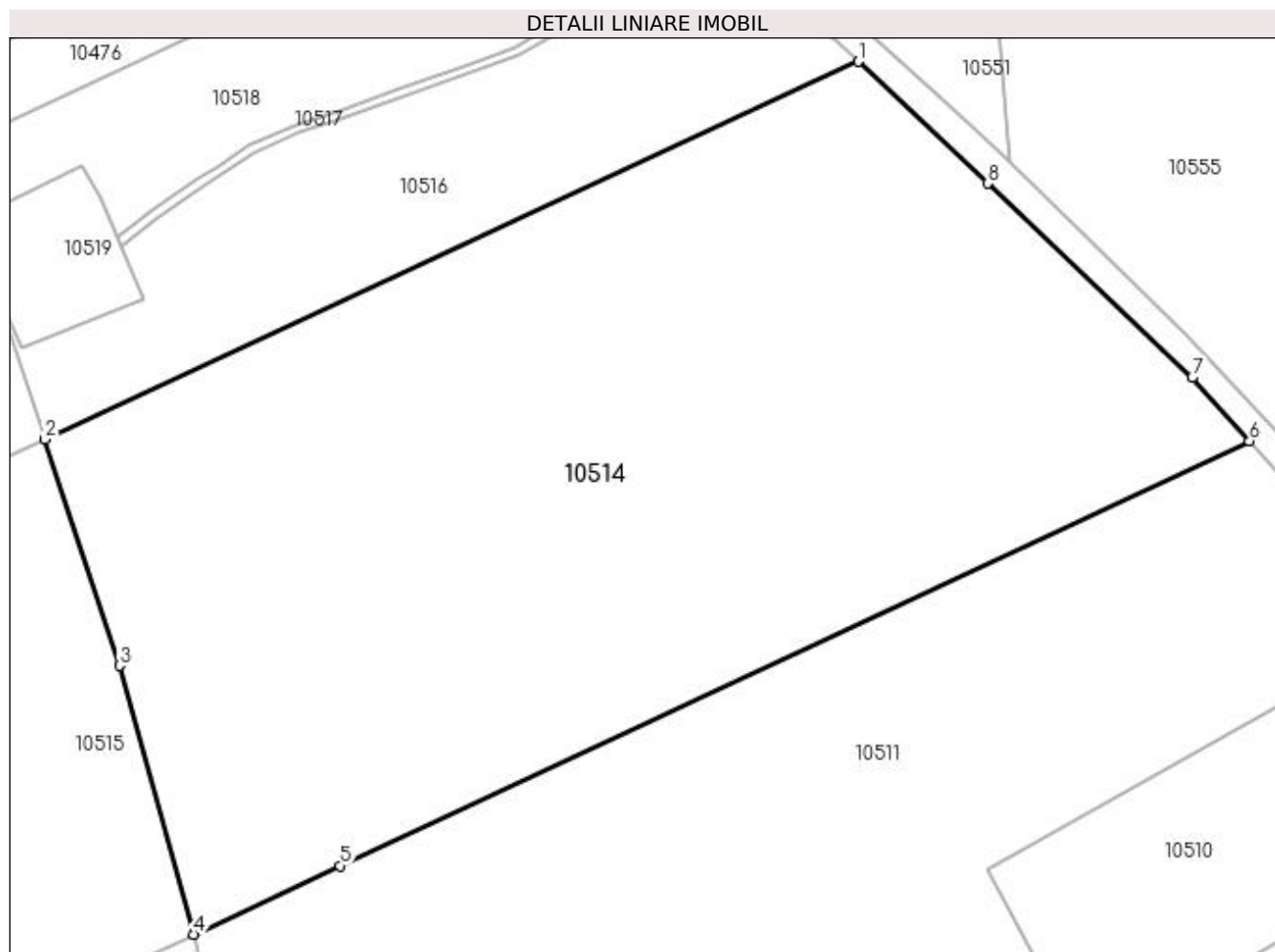
Inscrieri privind dezmembramintele dreptului de proprietate, drepturi reale de garanție și sarcini	Referințe
NU SUNT	

Anexa Nr. 1 La Partea I

Teren

Nr cadastral	Suprafața (mp)*	Observații / Referințe
	25.366	

* Suprafața este determinată în planul de proiecție Stereo 70.



Date referitoare la teren

Crt	Categorie folosință	Intra vilan	Suprafața (mp)	Tarla	Parcelă	Nr. topo	Observații / Referințe
1	pasune	DA	14.579	13	482	-	
2	pasune	NU	10.787	13	482	-	

Lungime Segmente

1) Valorile lungimilor segmentelor sunt obținute din proiecție în plan.

Punct început	X / Y	Punct sfârșit	X / Y	Lungime segment (** (m)
1	585.627,16 391.269,298	2	585.448,404 391.186,396	197.044
2	585.448,404 391.186,396	3	585.464,825 391.136,715	52.324
3	585.464,825 391.136,715	4	585.481,071 391.077,732	61.179
4	585.481,071 391.077,732	5	585.513,308 391.092,779	35.576

Punct început	X / Y	Punct sfârşit	X / Y	Lungime segment (** (m)
5	585.513,308 391.092,779	6	585.712,991 391.185,983	220.364
6	585.712,991 391.185,983	7	585.700,399 391.199,931	18.791
7	585.700,399 391.199,931	8	585.655,44 391.242,514	61.924
8	585.655,44 391.242,514	1	585.627,16 391.269,298	38.95

** Lungimile segmentelor sunt determinate în planul de proiecție Stereo 70 și sunt rotunjite la 1 milimetru.

*** Distanța dintre puncte este formată din segmente cumulate ce sunt mai mici decât valoarea 1 milimetru.

**DATE DESPRE IMOBILUL NR. 10515**

Oficiul de Cadastru și Publicitate Imobiliară PRAHOVA
Biroul de Cadastru și Publicitate Imobiliară Ploiești

A. Partea I. Descrierea imobilului

TEREN Extravilan

Adresa: Jud. Prahova

Nr. Crt	Nr cadastral Nr. topografic	Suprafața* (mp)	Observații / Referințe
A1		7.134	Sector cadastral:6 Teren neimprejmuit;

B. Partea II. Proprietari și acte

Inscrieri privitoare la dreptul de proprietate și alte drepturi reale	Referințe
/	
Act Administrativ nr. 209684, din 26/04/2012 emis de CJSDPAT PRAHOVA (TITLU DE PROPRIETATE;);	
B1	A1
Intabulare, drept de PROPRIETATE, dobandit prin Reconstituire, cota actuala 1/1, cota initiala 1/1	
1) ARMEANU VICTOR	
2) IFTIMI GABRIELA, (decedata);	
3) ARMEANU FLORIN	

C. Partea III. SARCINI .

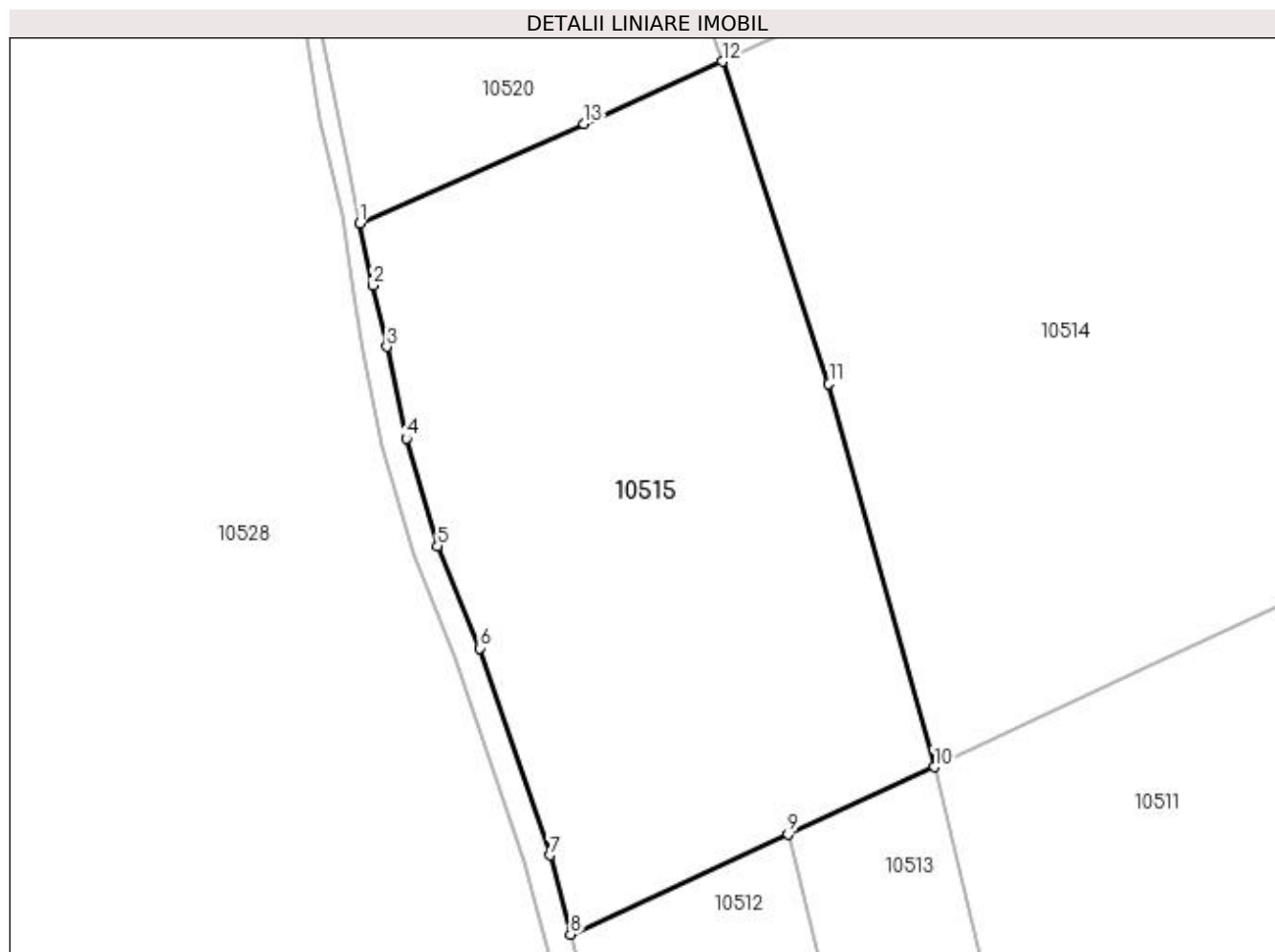
Inscrieri privind dezmembramintele dreptului de proprietate, drepturi reale de garanție și sarcini	Referințe
NU SUNT	

Anexa Nr. 1 La Partea I

Teren

Nr cadastral	Suprafața (mp)*	Observații / Referințe
	7.134	

* Suprafața este determinată în planul de proiecție Stereo 70.



Date referitoare la teren

Crt	Categorie folosință	Intravilan	Suprafața (mp)	Tarla	Parcelă	Nr. topo	Observații / Referințe
1	pasune	NU	4.466	14	539/1	-	
2	pasune	NU	2.668	14	537/3	-	

Lungime Segmente

1) Valorile lungimilor segmentelor sunt obținute din proiecție în plan.

Punct început	X / Y	Punct sfârșit	X / Y	Lungime segment (** (m)
1	585.392,538 391.161,469	2	585.394,579 391.151,909	9.775
2	585.394,579 391.151,909	3	585.396,698 391.142,49	9.654
3	585.396,698 391.142,49	4	585.399,719 391.128,333	14.476
4	585.399,719 391.128,333	5	585.404,487 391.111,78	17.226

Punct început	X / Y	Punct sfârşit	X / Y	Lungime segment (** (m)
5	585.404,487 391.111,78	6	585.411,006 391.096,035	17.041
6	585.411,006 391.096,035	7	585.421,796 391.064,132	33.678
7	585.421,796 391.064,132	8	585.425,02 391.051,964	12.588
8	585.425,02 391.051,964	9	585.458,495 391.067,353	36.843
9	585.458,495 391.067,353	10	585.481,071 391.077,732	24.848
10	585.481,071 391.077,732	11	585.464,825 391.136,715	61.179
11	585.464,825 391.136,715	12	585.448,404 391.186,396	52.324
12	585.448,404 391.186,396	13	585.427,027 391.176,825	23.422
13	585.427,027 391.176,825	1	585.392,538 391.161,469	37.753

** Lungimile segmentelor sunt determinate în planul de proiecție Stereo 70 și sunt rotunjite la 1 milimetru.

*** Distanța dintre puncte este formată din segmente cumulate ce sunt mai mici decât valoarea 1 milimetru.

**DATE DESPRE IMOBILUL NR. 10516**

Oficiul de Cadastru și Publicitate Imobiliară PRAHOVA
Biroul de Cadastru și Publicitate Imobiliară Ploiești

A. Partea I. Descrierea imobilului

TEREN Extravilan

Adresa: Jud. Prahova

Nr. Crt	Nr cadastral Nr. topografic	Suprafața* (mp)	Observații / Referințe
A1		6.258	Sector cadastral:6 Teren neimprejmuit;

B. Partea II. Proprietari și acte

Inscrieri privitoare la dreptul de proprietate și alte drepturi reale	Referințe
/	
Act Administrativ nr. 207976, din 17/03/2011 emis de CJSDPAT PRAHOVA (TITLU DE PROPRIETATE;);	
B1	A1
Intabulare, drept de PROPRIETATE, dobandit prin Reconstituire, cota actuala 1/1, cota initiala 1/1	
1) ARMEANU VICTOR	
2) ARMEANU FLORIN	
3) IFTIMI GABRIELA, (decedata);	

C. Partea III. SARCINI .

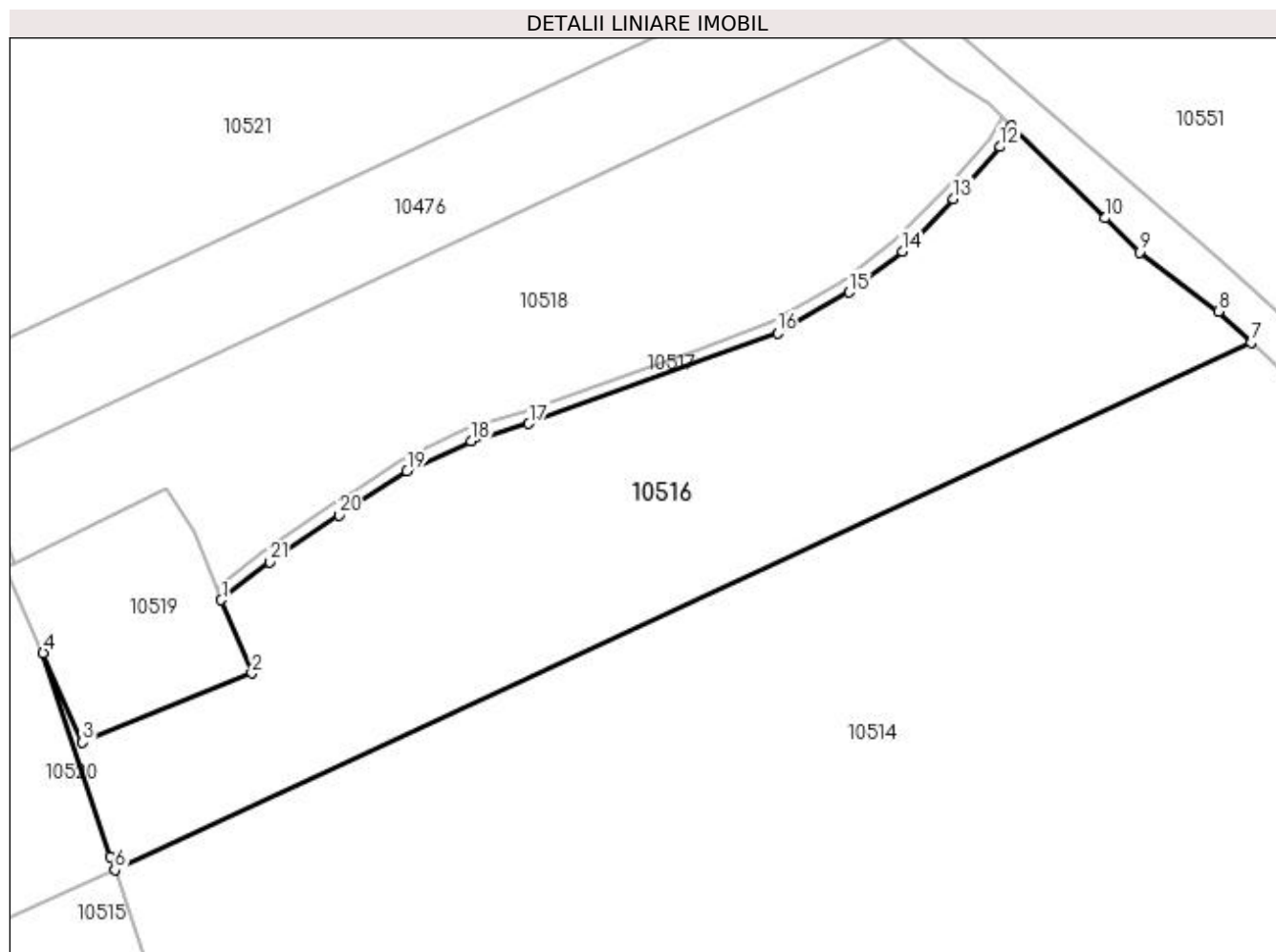
Inscrieri privind dezmembramintele dreptului de proprietate, drepturi reale de garanție și sarcini	Referințe
NU SUNT	

Anexa Nr. 1 La Partea I

Teren

Nr cadastral	Suprafața (mp)*	Observații / Referințe
	6.258	

* Suprafața este determinată în planul de proiecție Stereo 70.



Date referitoare la teren

Crt	Categorie folosință	Intra vilan	Suprafața (mp)	Tarla	Parcelă	Nr. topo	Observații / Referințe
1	pasune	NU	6.258	13	478/1	-	

Lungime Segmente

1) Valorile lungimilor segmentelor sunt obținute din proiecție în plan.

Punct început	X / Y	Punct sfârșit	X / Y	Lungime segment (** (m)
1	585.465,177 391.228,796	2	585.469,99 391.217,33	12.435
3	585.443,348 391.206,428	4	585.437,139 391.220,485	15.367
5	585.447,72 391.188,467	6	585.448,404 391.186,396	2.181
7	585.627,16 391.269,298	8	585.622,014 391.274,172	7.088
9	585.609,586 391.283,503	10	585.604,123 391.288,877	7.663

Punct început	X / Y	Punct sfârșit	X / Y	Lungime segment (** (m)
2	585.469,99 391.217,33	3	585.443,348 391.206,428	28.786
4	585.437,139 391.220,485	5	585.447,72 391.188,467	33.721
6	585.448,404 391.186,396	7	585.627,16 391.269,298	197.044
8	585.622,014 391.274,172	9	585.609,586 391.283,503	15.541
10	585.604,123 391.288,877	11	585.589,455 391.303,347	20.604

Punct început	X / Y	Punct sfârșit	X / Y	Lungime segment (** (m)
11	585.589,455 391.303,347	12	585.587,616 391.300,082	3.747
13	585.580,339 391.291,902	14	585.572,294 391.283,66	11.517
15	585.563,923 391.277,211	16	585.552,686 391.270,737	12.969
17	585.513,549 391.256,527	18	585.504,432 391.253,793	9.518
19	585.494,381 391.249,126	20	585.483,697 391.242,181	12.743
21	585.472,835 391.234,776	1	585.465,177 391.228,796	9.716

Punct început	X / Y	Punct sfârșit	X / Y	Lungime segment (** (m)
12	585.587,616 391.300,082	13	585.580,339 391.291,902	10.948
14	585.572,294 391.283,66	15	585.563,923 391.277,211	10.567
16	585.552,686 391.270,737	17	585.513,549 391.256,527	41.637
18	585.504,432 391.253,793	19	585.494,381 391.249,126	11.082
20	585.483,697 391.242,181	21	585.472,835 391.234,776	13.146

** Lungimile segmentelor sunt determinate în planul de proiecție Stereo 70 și sunt rotunjite la 1 milimetru.

*** Distanța dintre puncte este formată din segmente cumulate ce sunt mai mici decât valoarea 1 milimetru.

**DATE DESPRE IMOBILUL NR. 10517**

Oficiul de Cadastru și Publicitate Imobiliară PRAHOVA
Biroul de Cadastru și Publicitate Imobiliară Ploiești

A. Partea I. Descrierea imobilului

TEREN Extravilan

Adresa: Jud. Prahova

Nr. Crt	Nr cadastral Nr. topografic	Suprafața* (mp)	Observații / Referințe
A1		290	Sector cadastral:6 Teren neimprejmuit;

B. Partea II. Proprietari și acte

Inscrieri privitoare la dreptul de proprietate și alte drepturi reale	Referințe
/	
Act Administrativ nr. 17, din 26/03/1999 emis de PRIMARIA COMUNEI BUCOV;	
B1	Inscrierea provizorie, drept de PROPRIETATE, dobandit prin Lege, cota actuala 1/1, cota initiala 1/1
	1) UAT BUCOV, CIF:2843531
	OBSERVATII: DOMENIUL PUBLIC

C. Partea III. SARCINI .

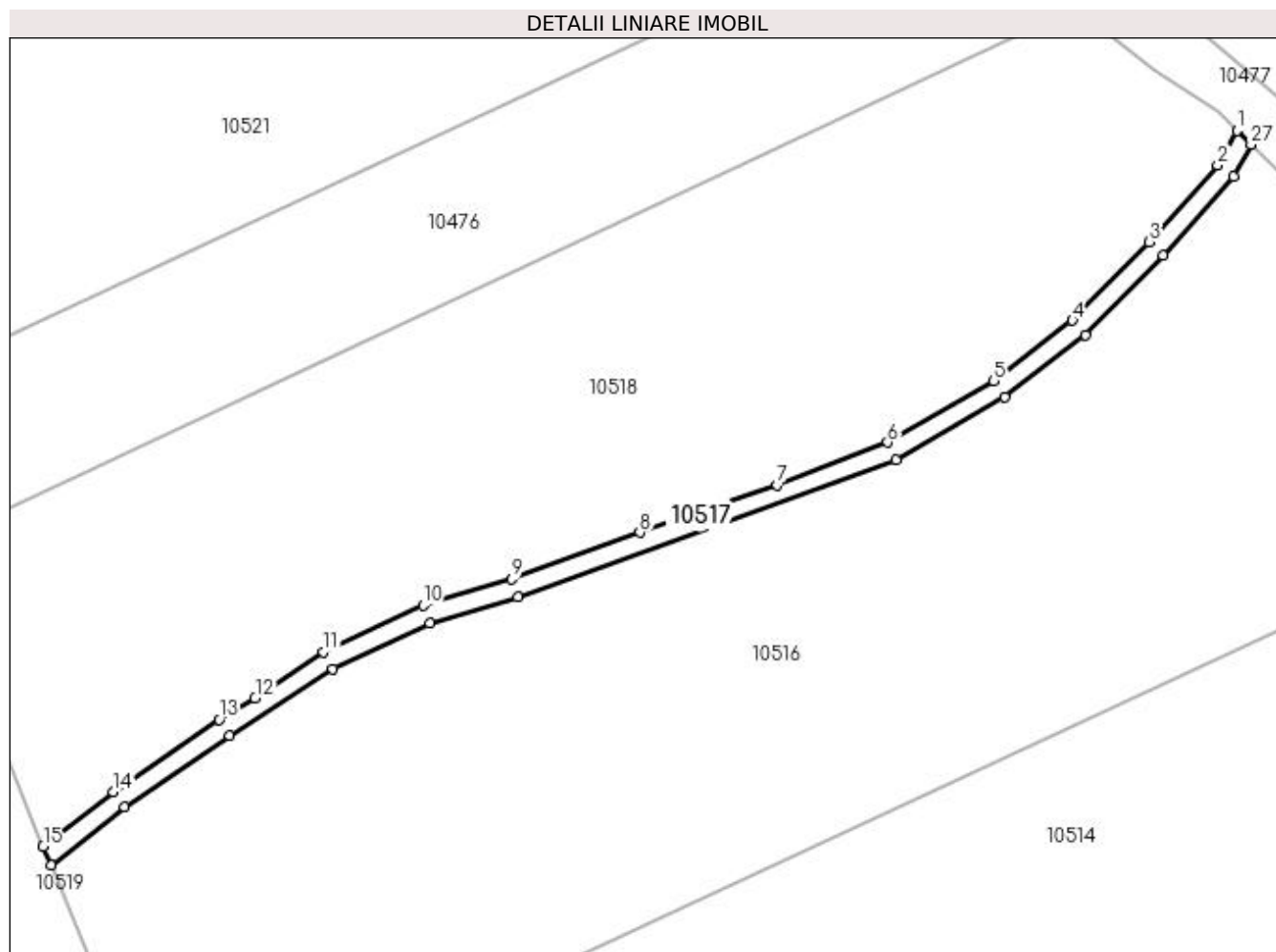
Inscrieri privind dezmembramintele dreptului de proprietate, drepturi reale de garanție și sarcini	Referințe
NU SUNT	

Anexa Nr. 1 La Partea I

Teren

Nr cadastral	Suprafața (mp)*	Observații / Referințe
	290	

* Suprafața este determinată în planul de proiecție Stereo 70.



Date referitoare la teren

Crt	Categorie folosință	Intra vilan	Suprafața (mp)	Tarla	Parcelă	Nr. topo	Observații / Referințe
1	drum	NU	290	13	534/1	-	

Lungime Segmente

1) Valorile lungimilor segmentelor sunt obținute din proiecție în plan.

Punct început	X / Y	Punct sfârșit	X / Y	Lungime segment (** (m)
1	585.587,979 391.304,803	2	585.585,979 391.301,251	4.076
3	585.578,875 391.293,266	4	585.570,961 391.285,159	11.329
5	585.562,808 391.278,877	6	585.551,822 391.272,547	12.679
7	585.540,378 391.268,134	8	585.526,178 391.263,222	15.026
9	585.512,921 391.258,427	10	585.503,72 391.255,668	9.606

Punct început	X / Y	Punct sfârșit	X / Y	Lungime segment (** (m)
2	585.585,979 391.301,251	3	585.578,875 391.293,266	10.688
4	585.570,961 391.285,159	5	585.562,808 391.278,877	10.292
6	585.551,822 391.272,547	7	585.540,378 391.268,134	12.265
8	585.526,178 391.263,222	9	585.512,921 391.258,427	14.098
10	585.503,72 391.255,668	11	585.493,389 391.250,871	11.39

Punct început	X / Y	Punct sfârșit	X / Y	Lungime segment (** (m)
11	585.493,389 391.250,871	12	585.486,331 391.246,052	8.546
13	585.482,625 391.243,871	14	585.471,655 391.236,392	13.277
15	585.464,377 391.230,71	16	585.465,177 391.228,796	2.074
17	585.472,835 391.234,776	18	585.483,697 391.242,181	13.146
19	585.494,381 391.249,126	20	585.504,432 391.253,793	11.082
21	585.513,549 391.256,527	22	585.552,686 391.270,737	41.637
23	585.563,923 391.277,211	24	585.572,294 391.283,66	10.567
25	585.580,339 391.291,902	26	585.587,616 391.300,082	10.948
27	585.589,455 391.303,347	1	585.587,979 391.304,803	2.073

Punct început	X / Y	Punct sfârșit	X / Y	Lungime segment (** (m)
12	585.486,331 391.246,052	13	585.482,625 391.243,871	4.3
14	585.471,655 391.236,392	15	585.464,377 391.230,71	9.233
16	585.465,177 391.228,796	17	585.472,835 391.234,776	9.716
18	585.483,697 391.242,181	19	585.494,381 391.249,126	12.743
20	585.504,432 391.253,793	21	585.513,549 391.256,527	9.518
22	585.552,686 391.270,737	23	585.563,923 391.277,211	12.969
24	585.572,294 391.283,66	25	585.580,339 391.291,902	11.517
26	585.587,616 391.300,082	27	585.589,455 391.303,347	3.747

** Lungimile segmentelor sunt determinate în planul de proiecție Stereo 70 și sunt rotunjite la 1 milimetru.

*** Distanța dintre puncte este formată din segmente cumulate ce sunt mai mici decât valoarea 1 milimetru.

**DATE DESPRE IMOBILUL NR. 10518**

Oficiul de Cadastru și Publicitate Imobiliară PRAHOVA
Biroul de Cadastru și Publicitate Imobiliară Ploiești

A. Partea I. Descrierea imobilului

TEREN Extravilan

Adresa: Jud. Prahova

Nr. Crt	Nr cadastral Nr. topografic	Suprafața* (mp)	Observații / Referințe
A1		4.500	Sector cadastral:6 Teren neimprejmuit;

B. Partea II. Proprietari și acte

Inscrieri privitoare la dreptul de proprietate și alte drepturi reale	Referințe
/	
Act Administrativ nr. 207976, din 17/03/2011 emis de CJSDPAT PRAHOVA (TITLU DE PROPRIETATE;);	
B1	A1
Intabulare, drept de PROPRIETATE, dobandit prin Reconstituire, cota actuala 1/1, cota initiala 1/1	
1) ARMEANU VICTOR	
2) ARMEANU FLORIN	
3) IFTIMI GABRIELA, (decedata);	

C. Partea III. SARCINI .

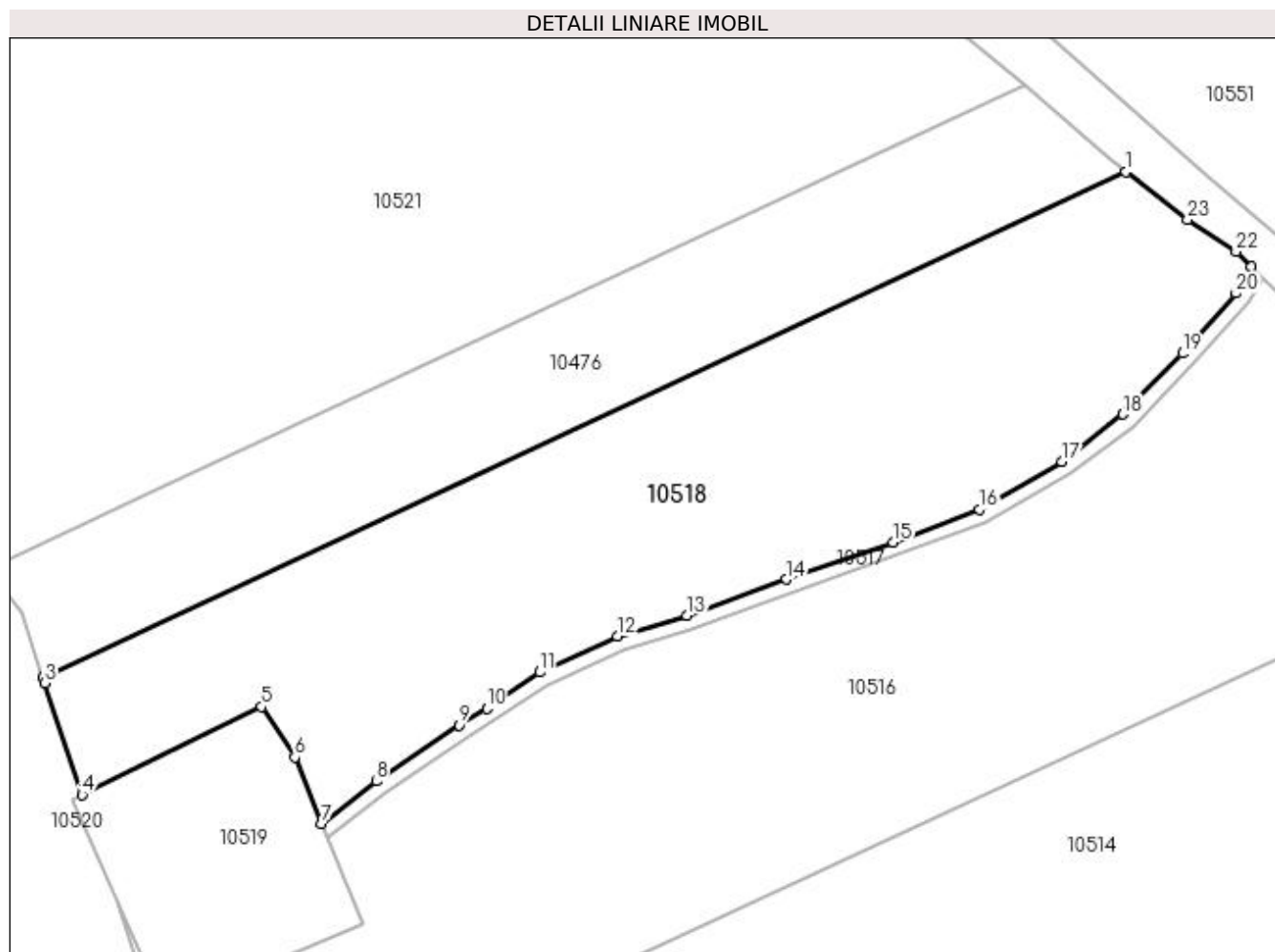
Inscrieri privind dezmembramintele dreptului de proprietate, drepturi reale de garanție și sarcini	Referințe
NU SUNT	

Anexa Nr. 1 La Partea I

Teren

Nr cadastral	Suprafața (mp)*	Observații / Referințe
	4.500	

* Suprafața este determinată în planul de proiecție Stereo 70.



Date referitoare la teren

Crt	Categorie folosință	Intra vilan	Suprafața (mp)	Tarla	Parcelă	Nr. topo	Observații / Referințe
1	pasune	NU	4.500	13	478/2	-	

Lungime Segmente

1) Valorile lungimilor segmentelor sunt obținute din proiecție în plan.

Punct început	X / Y	Punct sfârșit	X / Y	Lungime segment (** (m)
1	585.571,35 391.317,404	2	585.427,323 391.250,188	158.94
3	585.427,556 391.249,482	4	585.432,467 391.234,623	15.65
5	585.456,397 391.246,304	6	585.460,782 391.239,589	8.02
7	585.464,377 391.230,71	8	585.471,655 391.236,392	9.233
9	585.482,625 391.243,871	10	585.486,331 391.246,052	4.3

Punct început	X / Y	Punct sfârșit	X / Y	Lungime segment (** (m)
2	585.427,323 391.250,188	3	585.427,556 391.249,482	0.743
4	585.432,467 391.234,623	5	585.456,397 391.246,304	26.629
6	585.460,782 391.239,589	7	585.464,377 391.230,71	9.579
8	585.471,655 391.236,392	9	585.482,625 391.243,871	13.277
10	585.486,331 391.246,052	11	585.493,389 391.250,871	8.546

Punct început	X / Y	Punct sfârșit	X / Y	Lungime segment (** (m))
11	585.493,389 391.250,871	12	585.503,72 391.255,668	11.39
13	585.512,921 391.258,427	14	585.526,178 391.263,222	14.098
15	585.540,378 391.268,134	16	585.551,822 391.272,547	12.265
17	585.562,808 391.278,877	18	585.570,961 391.285,159	10.292
19	585.578,875 391.293,266	20	585.585,979 391.301,251	10.688
21	585.587,979 391.304,803	22	585.585,977 391.306,778	2.812
23	585.579,526 391.311,027	1	585.571,35 391.317,404	10.369

Punct început	X / Y	Punct sfârșit	X / Y	Lungime segment (** (m))
12	585.503,72 391.255,668	13	585.512,921 391.258,427	9.606
14	585.526,178 391.263,222	15	585.540,378 391.268,134	15.026
16	585.551,822 391.272,547	17	585.562,808 391.278,877	12.679
18	585.570,961 391.285,159	19	585.578,875 391.293,266	11.329
20	585.585,979 391.301,251	21	585.587,979 391.304,803	4.076
22	585.585,977 391.306,778	23	585.579,526 391.311,027	7.725

** Lungimile segmentelor sunt determinate în planul de proiecție Stereo 70 și sunt rotunjite la 1 milimetru.

*** Distanța dintre puncte este formată din segmente cumulate ce sunt mai mici decât valoarea 1 milimetru.

**DATE DESPRE IMOBILUL NR. 10519**

Oficiul de Cadastru și Publicitate Imobiliară PRAHOVA
Biroul de Cadastru și Publicitate Imobiliară Ploiești

A. Partea I. Descrierea imobilului

TEREN Extravilan

Adresa: Jud. Prahova

Nr. Crt	Nr cadastral Nr. topografic	Suprafața* (mp)	Observații / Referințe
A1		900	Sector cadastral:6 Teren neimprejmuit;

B. Partea II. Proprietari și acte

Inscrieri privitoare la dreptul de proprietate și alte drepturi reale		Referințe
/		
Act Normativ nr. 7, din 13/03/1996 emis de PARLAMENTUL ROMANIEI (art. 13 alin 15);		
B1	Inscrierea provizorie, drept de PROPRIETATE, dobandit prin Lege, cota actuala 1/1, cota initiala 1/1 1) UAT BUCOV, CIF:2843531	A1

C. Partea III. SARCINI .

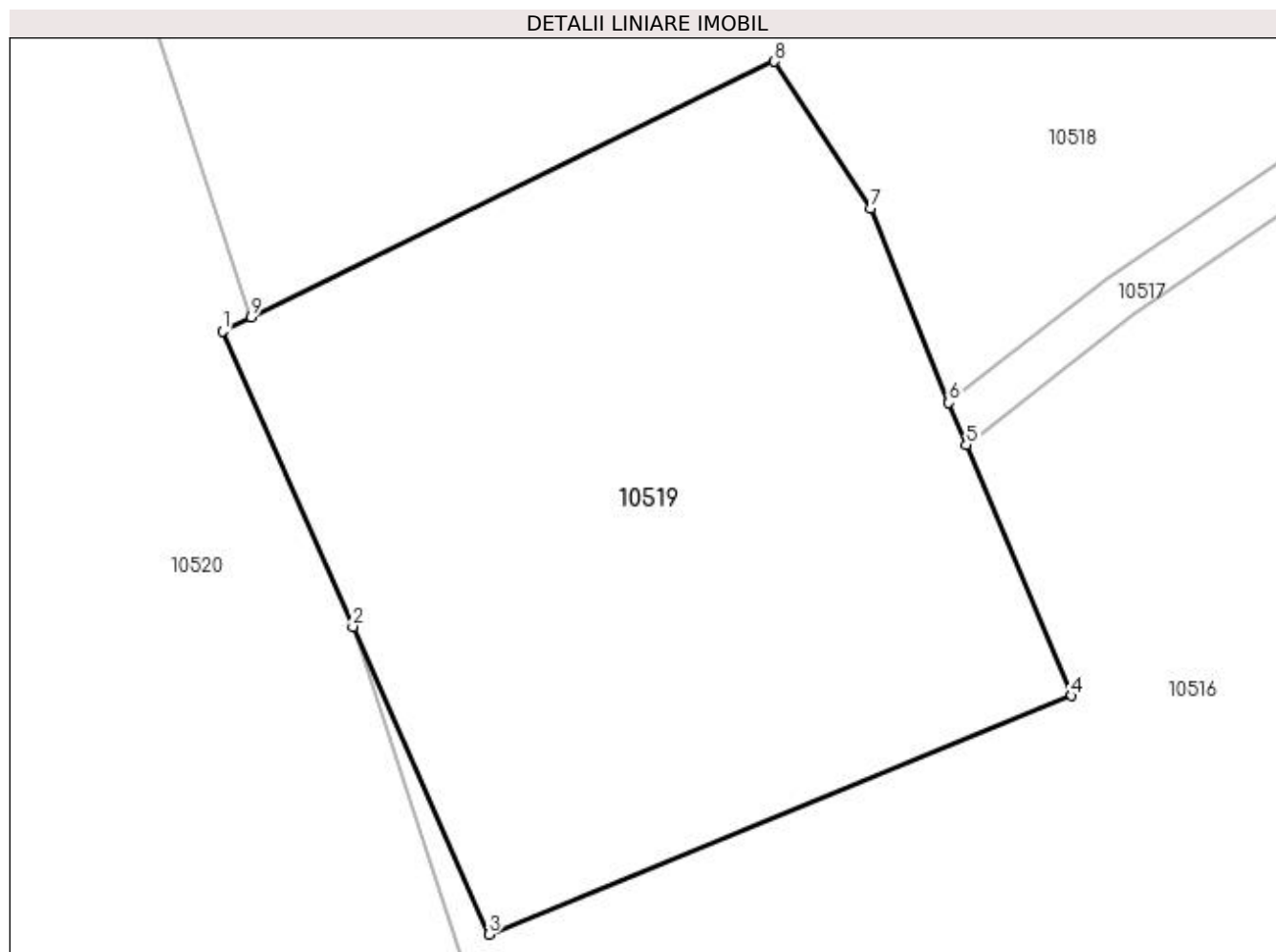
Inscrieri privind dezmembramintele dreptului de proprietate, drepturi reale de garanție și sarcini	Referințe
NU SUNT	

Anexa Nr. 1 La Partea I

Teren

Nr cadastral	Suprafața (mp)*	Observații / Referințe
	900	

* Suprafața este determinată în planul de proiecție Stereo 70.



Date referitoare la teren

Crt	Categorie folosință	Intra vilan	Suprafața (mp)	Tarla	Parcelă	Nr. topo	Observații / Referințe
1	curți constructii	NU	900	13	534	-	

Lungime Segmente

1) Valorile lungimilor segmentelor sunt obținute din proiecție în plan.

Punct început	X / Y	Punct sfârșit	X / Y	Lungime segment (** (m)
1	585.431,173 391.233,992	2	585.437,139 391.220,485	14.766
2	585.437,139 391.220,485	3	585.443,348 391.206,428	15.367
3	585.443,348 391.206,428	4	585.469,99 391.217,33	28.786
4	585.469,99 391.217,33	5	585.465,177 391.228,796	12.435
5	585.465,177 391.228,796	6	585.464,377 391.230,71	2.074

Punct început	X / Y	Punct sfârșit	X / Y	Lungime segment (** (m)
6	585.464,377 391.230,71	7	585.460,782 391.239,589	9.579
7	585.460,782 391.239,589	8	585.456,397 391.246,304	8.02
8	585.456,397 391.246,304	9	585.432,467 391.234,623	26.629
9	585.432,467 391.234,623	1	585.431,173 391.233,992	1.44

** Lungimile segmentelor sunt determinate în planul de proiecție Stereo 70 și sunt rotunjite la 1 milimetru.

*** Distanța dintre puncte este formată din segmente cumulate ce sunt mai mici decât valoarea 1 milimetru.

**DATE DESPRE IMOBILUL NR. 10520**

Oficiul de Cadastru și Publicitate Imobiliară PRAHOVA
Biroul de Cadastru și Publicitate Imobiliară Ploiești

A. Partea I. Descrierea imobilului

TEREN Extravilan

Adresa: Jud. Prahova

Nr. Crt	Nr cadastral Nr. topografic	Suprafața* (mp)	Observații / Referințe
A1		6.112	Sector cadastral:6 Teren neimprejmuit;

B. Partea II. Proprietari și acte

Inscrieri privitoare la dreptul de proprietate și alte drepturi reale	Referințe
/	
Act Administrativ nr. 207976, din 17/03/2011 emis de CJSDPAT PRAHOVA (TITLU DE PROPRIETATE;);	
B1	A1
Intabulare, drept de PROPRIETATE, dobândit prin Reconstituire, cota actuala 1/1, cota initiala 1/1	
1) ARMEANU VICTOR	
2) ARMEANU FLORIN	
3) IFTIMI GABRIELA	

C. Partea III. SARCINI .

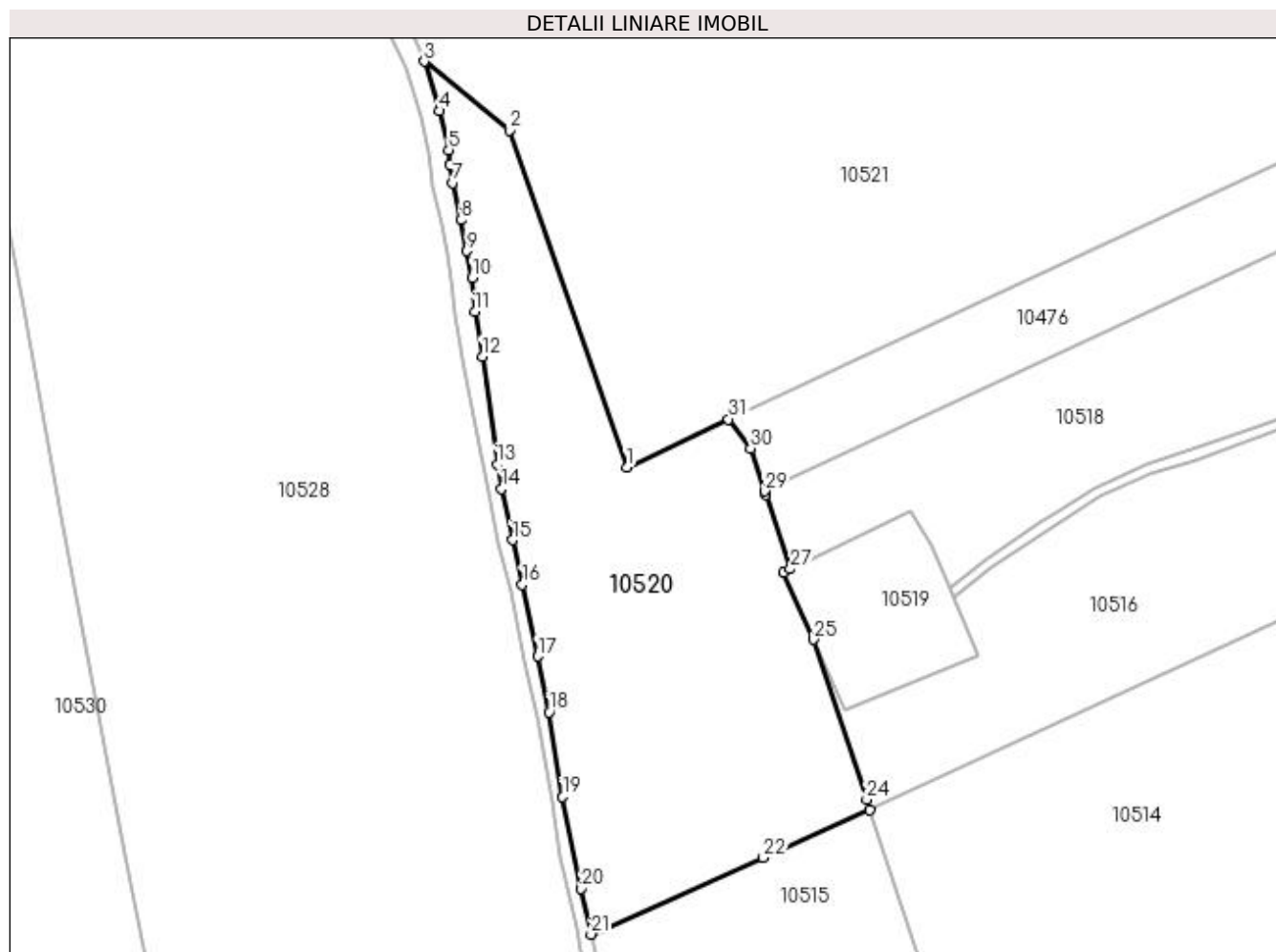
Inscrieri privind dezmembramintele dreptului de proprietate, drepturi reale de garanție și sarcini	Referințe
NU SUNT	

Anexa Nr. 1 La Partea I

Teren

Nr cadastral	Suprafața (mp)*	Observații / Referințe
	6.112	

* Suprafața este determinată în planul de proiecție Stereo 70.



Date referitoare la teren

Crt	Categorie folosință	Intra vilan	Suprafața (mp)	Tarla	Parcelă	Nr. topo	Observații / Referințe
1	pasune	NU	4.135	14	539	-	
2	pasune	NU	1.977	14	537/2	-	

Lungime Segmente

1) Valorile lungimilor segmentelor sunt obținute din proiecție în plan.

Punct început	X / Y	Punct sfârșit	X / Y	Lungime segment (** (m)
1	585.399,722 391.255,036	2	585.376,184 391.322,453	71.408
3	585.359,142 391.336,208	4	585.362,266 391.326,315	10.375
5	585.364,025 391.318,499	6	585.364,301 391.315,567	2.945
7	585.364,876 391.311,946	8	585.366,413 391.304,446	7.656

Punct început	X / Y	Punct sfârșit	X / Y	Lungime segment (** (m)
2	585.376,184 391.322,453	3	585.359,142 391.336,208	21.9
4	585.362,266 391.326,315	5	585.364,025 391.318,499	8.011
6	585.364,301 391.315,567	7	585.364,876 391.311,946	3.666
8	585.366,413 391.304,446	9	585.367,67 391.298,272	6.301

Punct început	X / Y	Punct sfârșit	X / Y	Lungime segment (** (m)
9	585.367,67 391.298,272	10	585.368,735 391.292,89	5.486
11	585.369,274 391.286,117	12	585.370,793 391.277,183	9.062
13	585.373,766 391.255,573	14	585.374,604 391.250,699	4.946
15	585.376,849 391.240,432	16	585.378,758 391.231,537	9.098
17	585.381,814 391.217,151	18	585.384,143 391.205,943	11.447
19	585.386,853 391.188,988	20	585.390,626 391.170,575	18.796
21	585.392,538 391.161,469	22	585.427,027 391.176,825	37.753
23	585.448,404 391.186,396	24	585.447,72 391.188,467	2.181
25	585.437,139 391.220,485	26	585.431,173 391.233,992	14.766
27	585.432,467 391.234,623	28	585.427,556 391.249,482	15.65
29	585.427,323 391.250,188	30	585.424,493 391.258,753	9.02
31	585.420,074 391.264,58	1	585.399,722 391.255,036	22.479

Punct început	X / Y	Punct sfârșit	X / Y	Lungime segment (** (m)
10	585.368,735 391.292,89	11	585.369,274 391.286,117	6.794
12	585.370,793 391.277,183	13	585.373,766 391.255,573	21.814
14	585.374,604 391.250,699	15	585.376,849 391.240,432	10.51
16	585.378,758 391.231,537	17	585.381,814 391.217,151	14.707
18	585.384,143 391.205,943	19	585.386,853 391.188,988	17.17
20	585.390,626 391.170,575	21	585.392,538 391.161,469	9.305
22	585.427,027 391.176,825	23	585.448,404 391.186,396	23.422
24	585.447,72 391.188,467	25	585.437,139 391.220,485	33.721
26	585.431,173 391.233,992	27	585.432,467 391.234,623	1.44
28	585.427,556 391.249,482	29	585.427,323 391.250,188	0.743
30	585.424,493 391.258,753	31	585.420,074 391.264,58	7.313

** Lungimile segmentelor sunt determinate în planul de proiecție Stereo 70 și sunt rotunjite la 1 milimetru.

*** Distanța dintre puncte este formată din segmente cumulate ce sunt mai mici decât valoarea 1 milimetru.

**DATE DESPRE IMOBILUL NR. 10521**

Oficiul de Cadastru și Publicitate Imobiliară PRAHOVA
Biroul de Cadastru și Publicitate Imobiliară Ploiești

A. Partea I. Descrierea imobilului

TEREN Extravilan

Adresa: Jud. Prahova

Nr. Crt	Nr cadastral Nr. topografic	Suprafața* (mp)	Observații / Referințe
A1		20.000	Sector cadastral:6 Teren neimprejmuit;

B. Partea II. Proprietari și acte

Inscrieri privitoare la dreptul de proprietate și alte drepturi reale	Referințe
/	
Act Administrativ nr. 209685, din 26/04/2012 emis de CJSDPAT PRAHOVA (TITLU DE PROPRIETATE;);	
B1	A1
Intabulare, drept de PROPRIETATE, dobandit prin Reconstituire, cota actuala 1/1, cota initiala 1/1	
1) IFTIMI GABRIELA	
2) NAFORNITA ELIZA-VICTORIA	
3) ARMEANU FLORIN	
4) ARMEANU VICTOR	

C. Partea III. SARCINI .

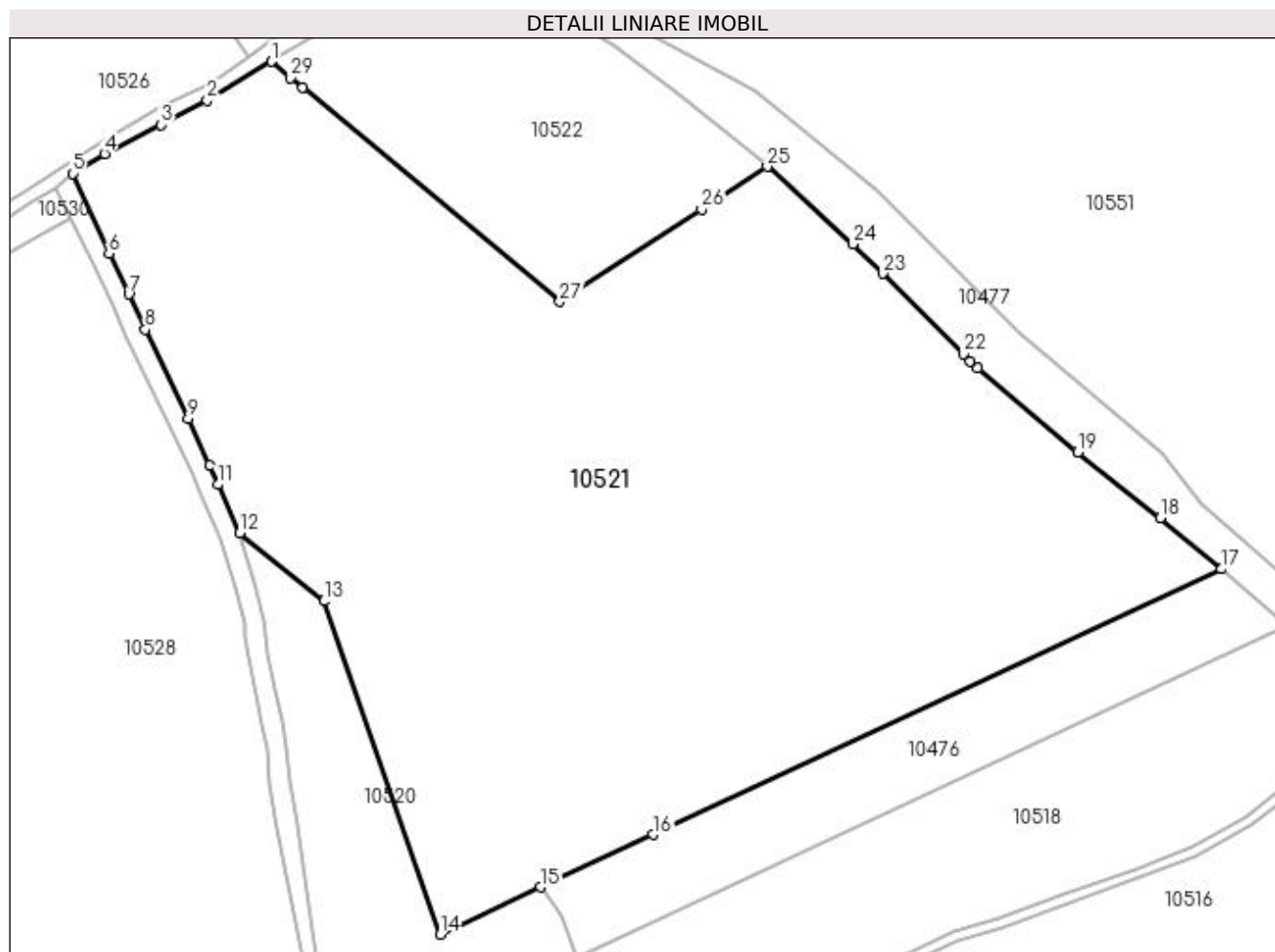
Inscrieri privind dezmembramintele dreptului de proprietate, drepturi reale de garanție și sarcini	Referințe
NU SUNT	

Anexa Nr. 1 La Partea I

Teren

Nr cadastral	Suprafața (mp)*	Observații / Referințe
	20.000	

* Suprafața este determinată în planul de proiecție Stereo 70.



Date referitoare la teren

Crt	Categorie folosință	Intravilan	Suprafața (mp)	Tarla	Parcelă	Nr. topo	Observații / Referințe
1	vie	NU	10.239	13	475	-	
2	pasune	NU	7.976	13	476	-	
3	pasune	NU	798	14	537/1	-	
4	drum	NU	442	13	475/3	-	
5	drum	NU	545	13	475/4	-	

Lungime Segmente

1) Valorile lungimilor segmentelor sunt obținute din proiecție în plan.

Punct început	X / Y	Punct sfârșit	X / Y	Lungime segment (** (m)
1	585.365,565 391.431,601	2	585.352,583 391.423,785	15.153
3	585.343,245 391.418,824	4	585.331,787 391.412,927	12.886

Punct început	X / Y	Punct sfârșit	X / Y	Lungime segment (** (m)
2	585.352,583 391.423,785	3	585.343,245 391.418,824	10.574
4	585.331,787 391.412,927	5	585.325,34 391.408,93	7.586

Punct început	X / Y	Punct sfârșit	X / Y	Lungime segment (** (m))
5	585.325,34 391.408,93	6	585.332,707 391.392,822	17.713
7	585.336,735 391.384,56	8	585.340,043 391.377,434	7.856
9	585.348,745 391.359,328	10	585.353,079 391.349,939	10.341
11	585.354,735 391.346,034	12	585.359,142 391.336,208	10.769
13	585.376,184 391.322,453	14	585.399,722 391.255,036	71.408
15	585.420,074 391.264,58	16	585.442,775 391.275,226	25.073
17	585.557,898 391.328,953	18	585.545,469 391.339,223	16.123
19	585.528,787 391.352,613	20	585.508,547 391.369,615	26.433
21	585.506,923 391.370,916	22	585.505,655 391.372,434	1.978
23	585.489,301 391.388,71	24	585.483,262 391.394,667	8.483
25	585.465,95 391.410,323	26	585.452,678 391.401,691	15.832
27	585.423,939 391.382,999	28	585.371,865 391.426,356	67.761
29	585.369,483 391.428,34	1	585.365,565 391.431,601	5.098

Punct început	X / Y	Punct sfârșit	X / Y	Lungime segment (** (m))
6	585.332,707 391.392,822	7	585.336,735 391.384,56	9.192
8	585.340,043 391.377,434	9	585.348,745 391.359,328	20.089
10	585.353,079 391.349,939	11	585.354,735 391.346,034	4.242
12	585.359,142 391.336,208	13	585.376,184 391.322,453	21.9
14	585.399,722 391.255,036	15	585.420,074 391.264,58	22.479
16	585.442,775 391.275,226	17	585.557,898 391.328,953	127.043
18	585.545,469 391.339,223	19	585.528,787 391.352,613	21.391
20	585.508,547 391.369,615	21	585.506,923 391.370,916	2.081
22	585.505,655 391.372,434	23	585.489,301 391.388,71	23.073
24	585.483,262 391.394,667	25	585.465,95 391.410,323	23.341
26	585.452,678 391.401,691	27	585.423,939 391.382,999	34.283
28	585.371,865 391.426,356	29	585.369,483 391.428,34	3.1

** Lungimile segmentelor sunt determinate în planul de proiecție Stereo 70 și sunt rotunjite la 1 milimetru.

*** Distanța dintre puncte este formată din segmente cumulate ce sunt mai mici decât valoarea 1 milimetru.

**DATE DESPRE IMOBILUL NR. 10522**

Oficiul de Cadastru și Publicitate Imobiliară PRAHOVA
Biroul de Cadastru și Publicitate Imobiliară Ploiești

A. Partea I. Descrierea imobilului

TEREN Extravilan

Adresa: Jud. Prahova

Nr. Crt	Nr cadastral Nr. topografic	Suprafața* (mp)	Observații / Referințe
A1		3.500	Sector cadastral:6 Teren neimprejmuit;

B. Partea II. Proprietari și acte

Inscrieri privitoare la dreptul de proprietate și alte drepturi reale	Referințe
/	
Act Administrativ nr. 112651, din 08/05/2003 emis de CJSDPAT PRAHOVA (TITLU DE PROPRIETATE;);	
B1	A1
Intabulare, drept de PROPRIETATE, dobândit prin Reconstituire, cota actuala 1/1, cota initiala 1/1	
1) PANOIU GEORGETA	
2) PANOIU ALEXANDRU	
3) PANOIU TEODOR	

C. Partea III. SARCINI .

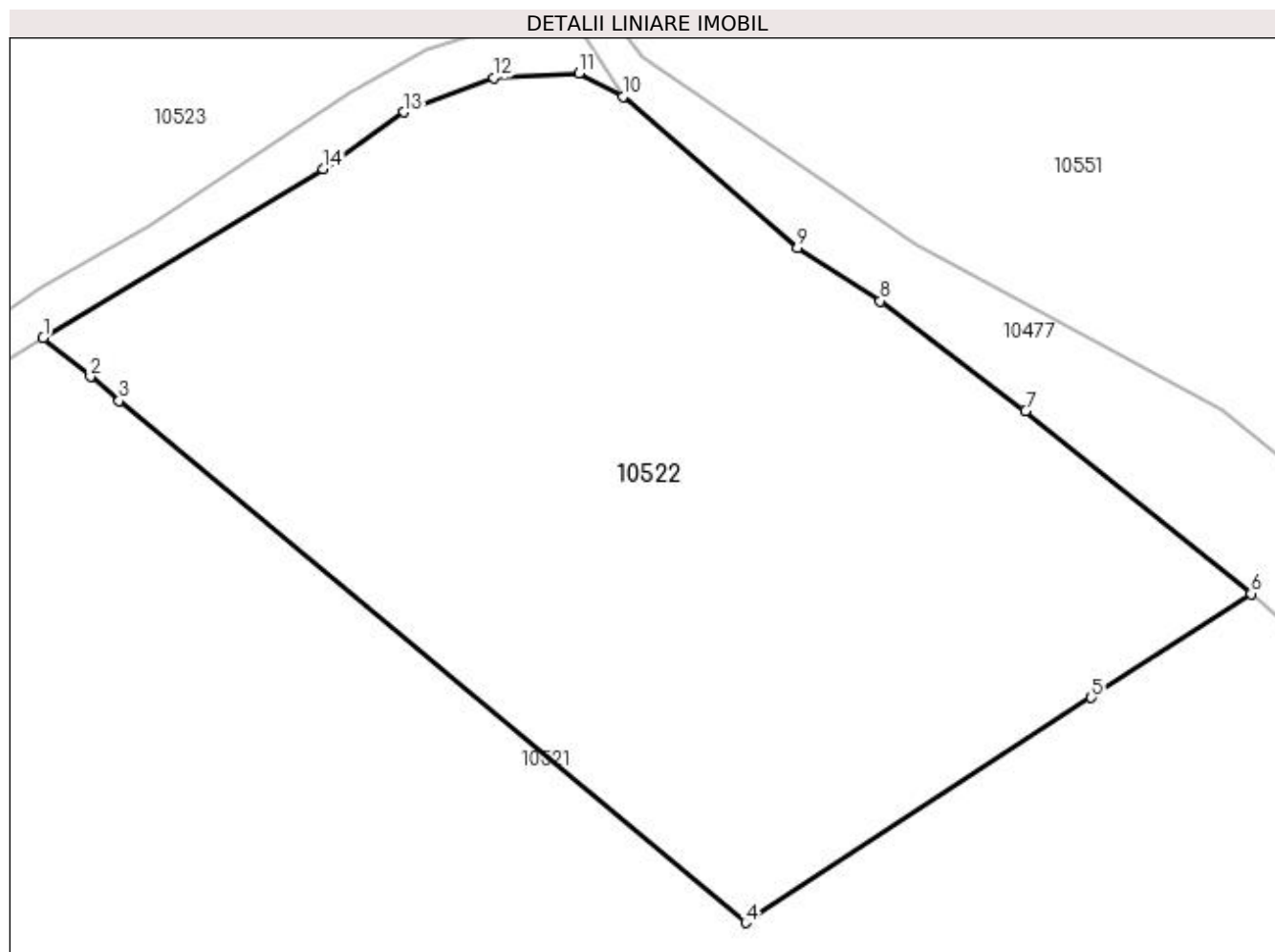
Inscrieri privind dezmembramintele dreptului de proprietate, drepturi reale de garanție și sarcini	Referințe
NU SUNT	

Anexa Nr. 1 La Partea I

Teren

Nr cadastral	Suprafața (mp)*	Observații / Referințe
	3.500	

* Suprafața este determinată în planul de proiecție Stereo 70.



Date referitoare la teren

Crt	Categorie folosință	Intravilan	Suprafața (mp)	Tarla	Parcelă	Nr. topo	Observații / Referințe
1	vie	NU	2.500	13	475/1	-	
2	curți construcții	NU	1.000	13	475/2	-	

Lungime Segmente

1) Valorile lungimilor segmentelor sunt obținute din proiecție în plan.

Punct început	X / Y	Punct sfârșit	X / Y	Lungime segment (** (m)
1	585.365,565 391.431,601	2	585.369,483 391.428,34	5.098
2	585.369,483 391.428,34	3	585.371,865 391.426,356	3.1
3	585.371,865 391.426,356	4	585.423,939 391.382,999	67.761
4	585.423,939 391.382,999	5	585.452,678 391.401,691	34.283

Punct început	X / Y	Punct sfârşit	X / Y	Lungime segment (** (m)
5	585.452,678 391.401,691	6	585.465,95 391.410,323	15.832
6	585.465,95 391.410,323	7	585.447,203 391.425,499	24.12
7	585.447,203 391.425,499	8	585.435,125 391.434,631	15.142
8	585.435,125 391.434,631	9	585.428,242 391.439,039	8.174
9	585.428,242 391.439,039	10	585.413,748 391.451,609	19.185
10	585.413,748 391.451,609	11	585.410,084 391.453,564	4.153
11	585.410,084 391.453,564	12	585.403,018 391.453,186	7.076
12	585.403,018 391.453,186	13	585.395,538 391.450,329	8.007
13	585.395,538 391.450,329	14	585.388,828 391.445,608	8.204
14	585.388,828 391.445,608	1	585.365,565 391.431,601	27.154

** Lungimile segmentelor sunt determinate în planul de proiecție Stereo 70 și sunt rotunjite la 1 milimetru.

*** Distanța dintre puncte este formată din segmente cumulate ce sunt mai mici decât valoarea 1 milimetru.

**DATE DESPRE IMOBILUL NR. 10523**

Oficiul de Cadastru și Publicitate Imobiliară PRAHOVA
Biroul de Cadastru și Publicitate Imobiliară Ploiești

A. Partea I. Descrierea imobilului

TEREN Extravilan

Adresa: Nr. 99, Jud. Prahova

Nr. Crt	Nr cadastral Nr. topografic	Suprafața* (mp)	Observații / Referințe
A1		2.224	Sector cadastral:6 Teren neimprejmuit;

B. Partea II. Proprietari și acte

Inscrieri privitoare la dreptul de proprietate și alte drepturi reale	Referințe
/	
Act Administrativ nr. 207976, din 17/03/2011 emis de CJSDPAT PRAHOVA (TITLU DE PROPRIETATE;);	
B1	A1
Intabulare, drept de PROPRIETATE, dobandit prin Reconstituire, cota actuala 1/1, cota initiala 1/1	
1) ARMEANU VICTOR	
2) ARMEANU FLORIN	
3) IFTIMI GABRIELA, (decedata);	

C. Partea III. SARCINI .

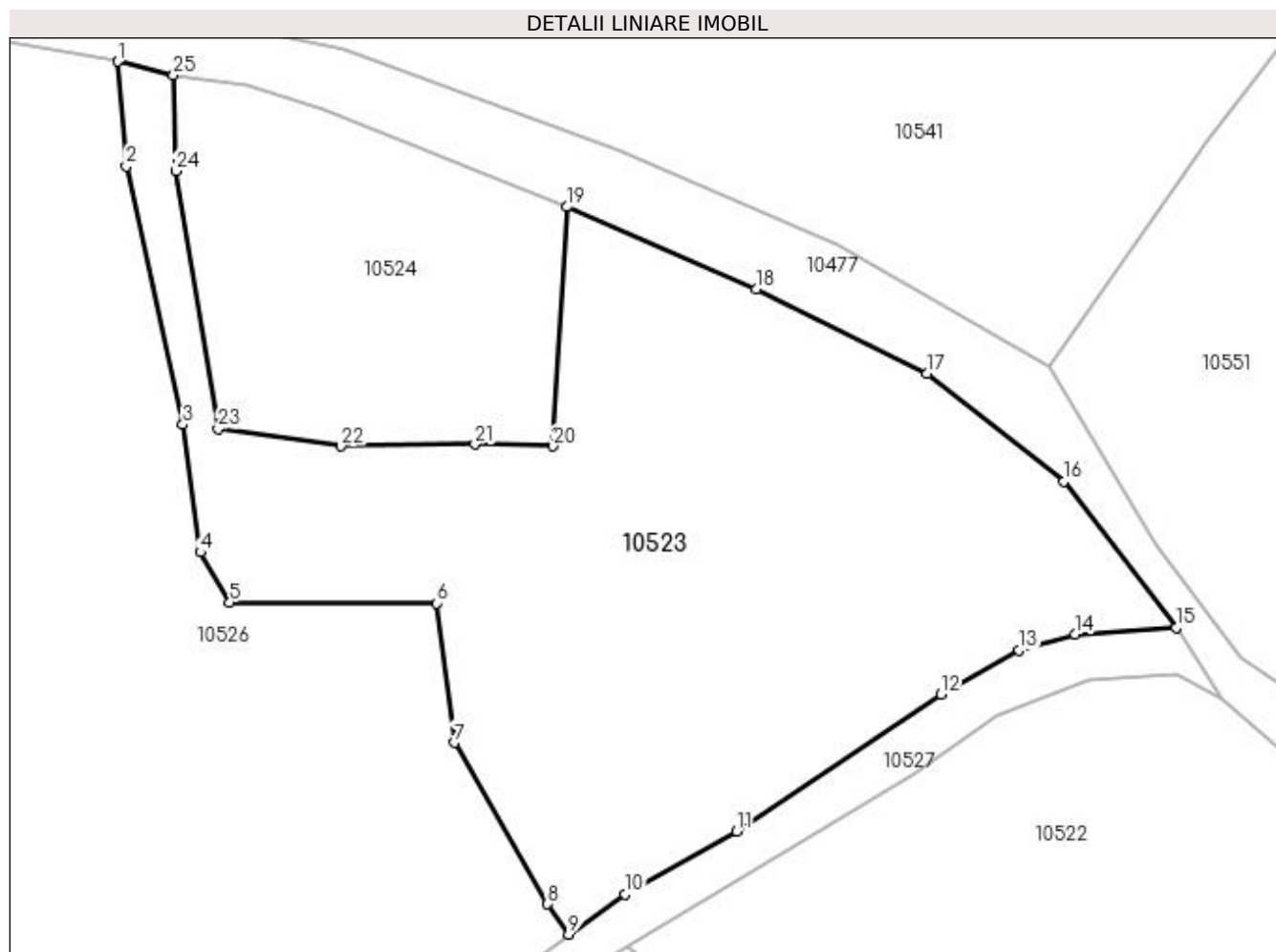
Inscrieri privind dezmembramintele dreptului de proprietate, drepturi reale de garanție și sarcini	Referințe
NU SUNT	

Anexa Nr. 1 La Partea I

Teren

Nr cadastral	Suprafața (mp)*	Observații / Referințe
	2.224	

* Suprafața este determinată în planul de proiecție Stereo 70.



Date referitoare la teren

Crt	Categorie folosință	Intravilan	Suprafața (mp)	Tarla	Parcelă	Nr. topo	Observații / Referințe
1	arabil	NU	2.224	14	553	-	

Lungime Segmente

1) Valorile lungimilor segmentelor sunt obținute din proiecție în plan.

Punct început	X / Y	Punct sfârșit	X / Y	Lungime segment (** (m)
1	585.324,265 391.503,312	2	585.324,945 391.494,829	8.51
3	585.329,541 391.473,892	4	585.330,962 391.463,544	10.445
5	585.333,354 391.459,444	6	585.350,105 391.459,397	16.751
7	585.351,566 391.448,085	8	585.359,115 391.435,009	15.099
9	585.360,843 391.432,557	10	585.365,394 391.435,788	5.581

Punct început	X / Y	Punct sfârșit	X / Y	Lungime segment (** (m)
2	585.324,945 391.494,829	3	585.329,541 391.473,892	21.436
4	585.330,962 391.463,544	5	585.333,354 391.459,444	4.747
6	585.350,105 391.459,397	7	585.351,566 391.448,085	11.406
8	585.359,115 391.435,009	9	585.360,843 391.432,557	3.0
10	585.365,394 391.435,788	11	585.374,436 391.440,935	10.404

Punct început	X / Y	Punct sfârșit	X / Y	Lungime segment (** (m)
11	585.374,436 391.440,935	12	585.391,04 391.452,005	19.956
13	585.397,373 391.455,571	14	585.401,911 391.456,89	4.726
15	585.410,122 391.457,411	16	585.400,997 391.469,259	14.955
17	585.389,919 391.478,037	18	585.376,087 391.484,889	15.436
19	585.360,722 391.491,535	20	585.359,578 391.472,128	19.441
21	585.353,237 391.472,28	22	585.342,358 391.472,128	10.88
23	585.332,397 391.473,523	24	585.328,967 391.494,445	21.201
25	585.328,79 391.502,208	1	585.324,265 391.503,312	4.658

Punct început	X / Y	Punct sfârșit	X / Y	Lungime segment (** (m)
12	585.391,04 391.452,005	13	585.397,373 391.455,571	7.268
14	585.401,911 391.456,89	15	585.410,122 391.457,411	8.228
16	585.400,997 391.469,259	17	585.389,919 391.478,037	14.134
18	585.376,087 391.484,889	19	585.360,722 391.491,535	16.741
20	585.359,578 391.472,128	21	585.353,237 391.472,28	6.343
22	585.342,358 391.472,128	23	585.332,397 391.473,523	10.058
24	585.328,967 391.494,445	25	585.328,79 391.502,208	7.765

** Lungimile segmentelor sunt determinate în planul de proiecție Stereo 70 și sunt rotunjite la 1 milimetru.

*** Distanța dintre puncte este formată din segmente cumulate ce sunt mai mici decât valoarea 1 milimetru.

**DATE DESPRE IMOBILUL NR. 10524**

Oficiul de Cadastru și Publicitate Imobiliară PRAHOVA
Biroul de Cadastru și Publicitate Imobiliară Ploiești

A. Partea I. Descrierea imobilului

TEREN Extravilan

Adresa: Jud. Prahova

Nr. Crt	Nr cadastral Nr. topografic	Suprafața* (mp)	Observații / Referințe
A1		750	Sector cadastral:6 Teren neimprejmuit;

B. Partea II. Proprietari și acte

Inscrieri privitoare la dreptul de proprietate și alte drepturi reale	Referințe
/	
Act Administrativ nr. 10232, din 12/04/2023 emis de PRIMARIA COMUNEI BUCOV (ADEVERINTA;);	
B1	A1
Intabulare, drept de PROPRIETATE, dobandit prin Lege, cota actuala 1/1, cota initiala 1/1	
1) UAT BUCOV, CIF:2843531	
OBSERVATII: REZERVA LA DISPOZITIA COMISIEI LOCALE DE FOND FUNCJAR BUCOV	

C. Partea III. SARCINI .

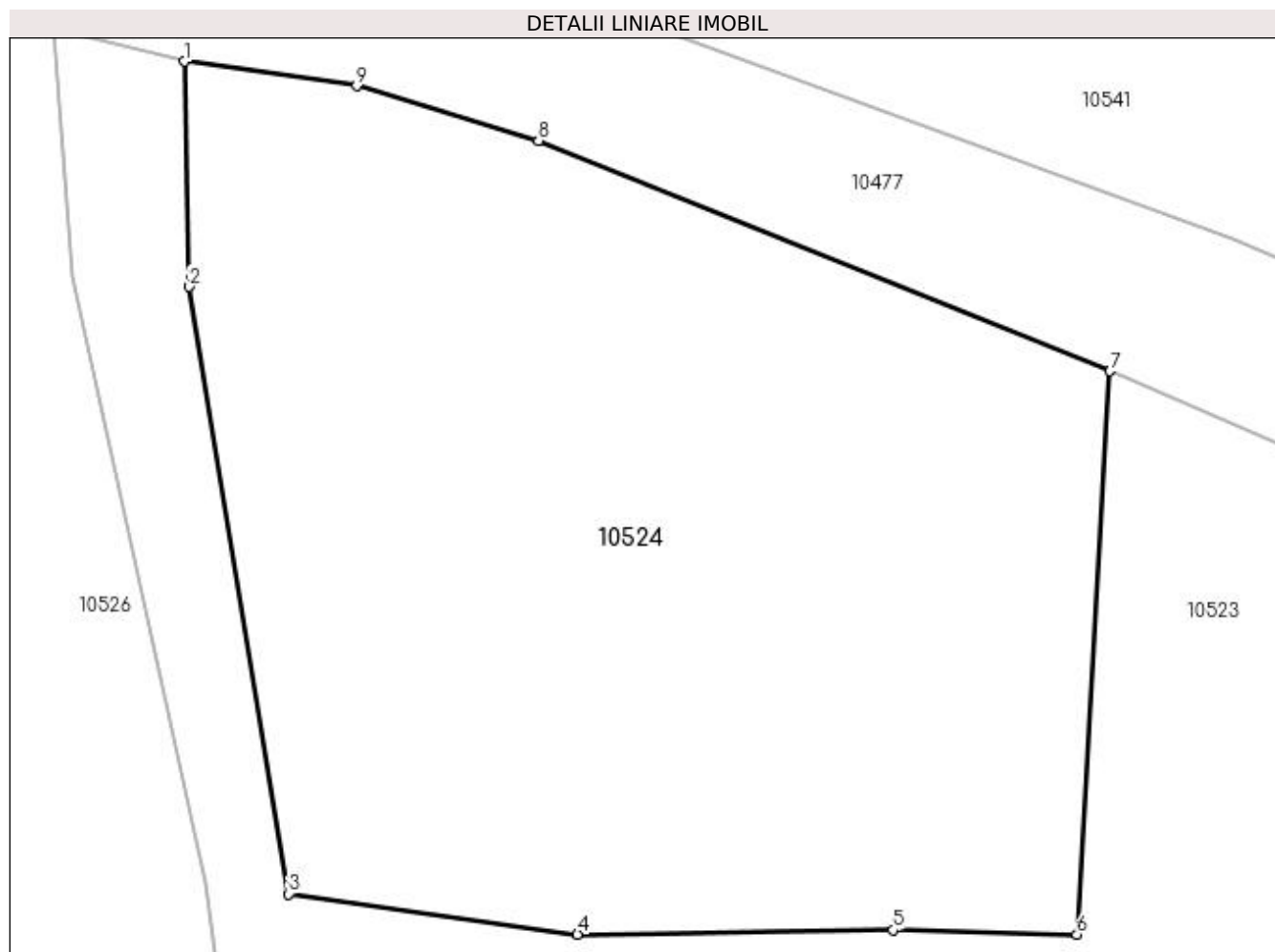
Inscrieri privind dezmembramintele dreptului de proprietate, drepturi reale de garanție și sarcini	Referințe
NU SUNT	

Anexa Nr. 1 La Partea I

Teren

Nr cadastral	Suprafața (mp)*	Observații / Referințe
	750	

* Suprafața este determinată în planul de proiecție Stereo 70.



Date referitoare la teren

Crt	Categorie folosință	Intravilan	Suprafața (mp)	Tarla	Parcelă	Nr. topo	Observații / Referințe
1	curți constructii	NU	750	14	551/3	-	

Lungime Segmente

1) Valorile lungimilor segmentelor sunt obținute din proiecție în plan.

Punct început	X / Y	Punct sfârșit	X / Y	Lungime segment (** (m)
1	585.328,79 391.502,208	2	585.328,967 391.494,445	7.765
2	585.328,967 391.494,445	3	585.332,397 391.473,523	21.201
3	585.332,397 391.473,523	4	585.342,358 391.472,128	10.058
4	585.342,358 391.472,128	5	585.353,237 391.472,28	10.88
5	585.353,237 391.472,28	6	585.359,578 391.472,128	6.343

Punct început	X / Y	Punct sfârşit	X / Y	Lungime segment (** (m)
6	585.359,578 391.472,128	7	585.360,722 391.491,535	19.441
7	585.360,722 391.491,535	8	585.341,011 391.499,477	21.251
8	585.341,011 391.499,477	9	585.334,746 391.501,363	6.543
9	585.334,746 391.501,363	1	585.328,79 391.502,208	6.016

** Lungimile segmentelor sunt determinate în planul de proiecție Stereo 70 și sunt rotunjite la 1 milimetru.

*** Distanța dintre puncte este formată din segmente cumulate ce sunt mai mici decât valoarea 1 milimetru.

**DATE DESPRE IMOBILUL NR. 10525**

Oficiul de Cadastru și Publicitate Imobiliară PRAHOVA
Biroul de Cadastru și Publicitate Imobiliară Ploiești

A. Partea I. Descrierea imobilului

TEREN Extravilan

Adresa: Jud. Prahova

Nr. Crt	Nr cadastral Nr. topografic	Suprafața* (mp)	Observații / Referințe
A1		1.200	Sector cadastral:6 Teren neimprejmuit;

B. Partea II. Proprietari și acte

Inscrieri privitoare la dreptul de proprietate și alte drepturi reale		Referințe
/		
Act Normativ nr. 7, din 13/03/1996 emis de PARLAMENTUL ROMANIEI (art. 13 alin 15);		
B1	Inscrierea provizorie, drept de PROPRIETATE, dobandit prin Lege, cota actuala 1/1, cota initiala 1/1 1) UAT BUCOV, CIF:2843531	A1

C. Partea III. SARCINI .

Inscrieri privind dezmembramintele dreptului de proprietate, drepturi reale de garanție și sarcini	Referințe
NU SUNT	

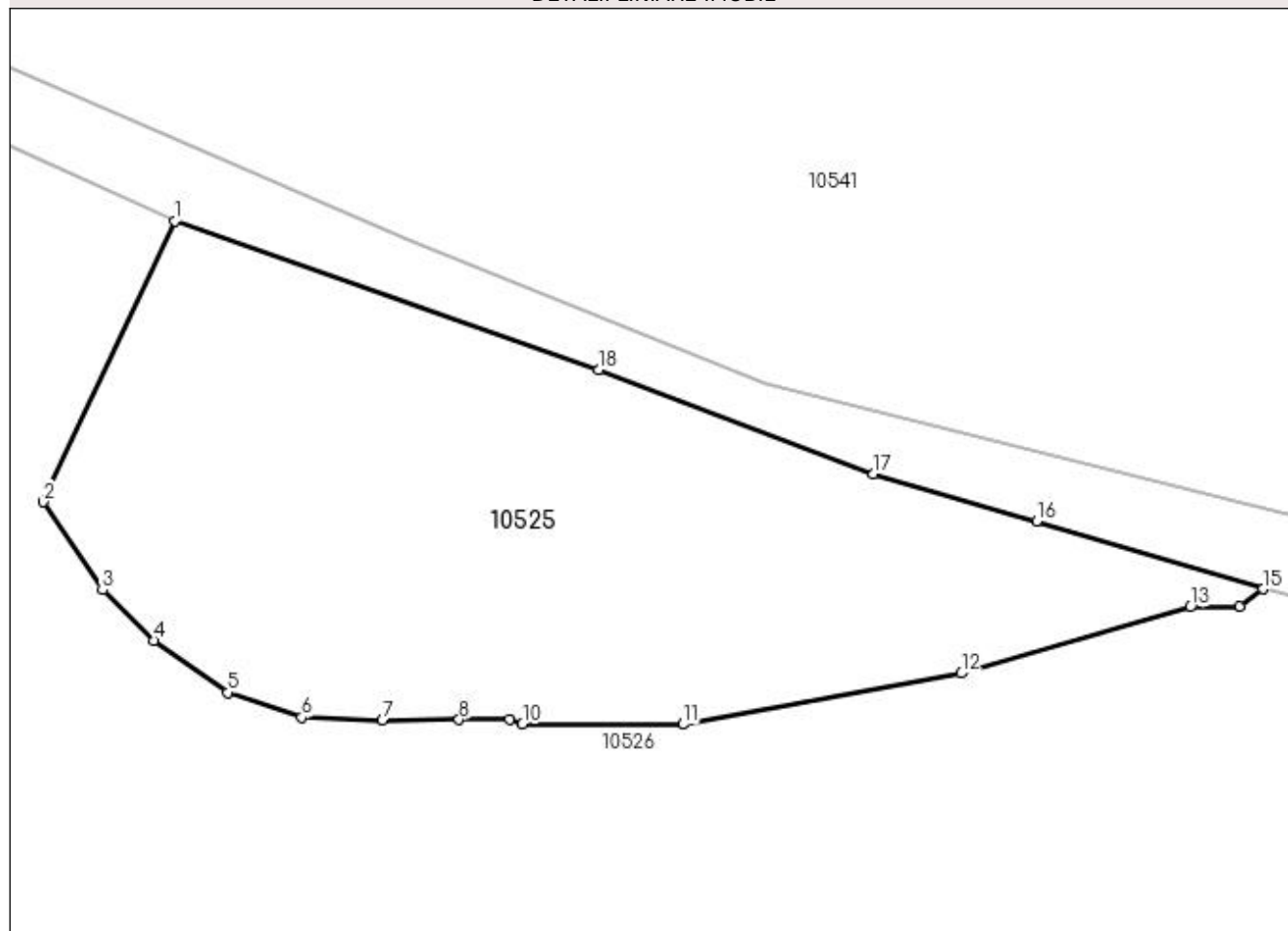
Anexa Nr. 1 La Partea I

Teren

Nr cadastral	Suprafața (mp)*	Observații / Referințe
	1.200	

* Suprafața este determinată în planul de proiecție Stereo 70.

DETALII LINIARE IMOBIL



Date referitoare la teren

Crt	Categorie folosință	Intravilan	Suprafața (mp)	Tarla	Parcelă	Nr. topo	Observații / Referințe
1	curți constructii	NU	1.200	14	559	-	

Lungime Segmente

1) Valorile lungimilor segmentelor sunt obținute din proiecție în plan.

Punct început	X / Y	Punct sfârșit	X / Y	Lungime segment (** (m)
1	585.212,006 391.536,25	2	585.204,093 391.519,312	18.695
2	585.204,093 391.519,312	3	585.207,648 391.513,998	6.393
3	585.207,648 391.513,998	4	585.210,73 391.510,953	4.333
4	585.210,73 391.510,953	5	585.215,199 391.507,811	5.463
5	585.215,199 391.507,811	6	585.219,664 391.506,318	4.708

Punct început	X / Y	Punct sfârșit	X / Y	Lungime segment (** (m)
6	585.219,664 391.506,318	7	585.224,527 391.506,119	4.867
7	585.224,527 391.506,119	8	585.229,156 391.506,175	4.629
8	585.229,156 391.506,175	9	585.232,2 391.506,211	3.044
9	585.232,2 391.506,211	10	585.232,984 391.505,912	0.839
10	585.232,984 391.505,912	11	585.242,657 391.505,892	9.673
11	585.242,657 391.505,892	12	585.259,438 391.508,97	17.061
12	585.259,438 391.508,97	13	585.273,278 391.512,967	14.406
13	585.273,278 391.512,967	14	585.276,247 391.513,003	2.969
14	585.276,247 391.513,003	15	585.277,644 391.514,053	1.748
15	585.277,644 391.514,053	16	585.263,991 391.518,142	14.252
16	585.263,991 391.518,142	17	585.254,162 391.521,0	10.236
17	585.254,162 391.521,0	18	585.237,566 391.527,294	17.749
18	585.237,566 391.527,294	1	585.212,006 391.536,25	27.084

** Lungimile segmentelor sunt determinate în planul de proiecție Stereo 70 și sunt rotunjite la 1 milimetru.

*** Distanța dintre puncte este formată din segmente cumulate ce sunt mai mici decât valoarea 1 milimetru.

**DATE DESPRE IMOBILUL NR. 10526**

Oficiul de Cadastru și Publicitate Imobiliară PRAHOVA
Biroul de Cadastru și Publicitate Imobiliară Ploiești

A. Partea I. Descrierea imobilului

TEREN Necunoscut

Adresa: Loc. Pleasa, Jud. Prahova

Nr. Crt	Nr cadastral Nr. topografic	Suprafața* (mp)	Observații / Referințe
A1		30.629	Sector cadastral:6 Teren neimprejmuit;

B. Partea II. Proprietari și acte

Inscrieri privitoare la dreptul de proprietate și alte drepturi reale	Referințe
/	
Act Administrativ nr. 207976, din 17/03/2011 emis de CJSDPAT PRAHOVA (TITLU DE PROPRIETATE;);	
B1	A1
Intabulare, drept de PROPRIETATE, dobandit prin Reconstituire, cota actuala 1/1, cota initiala 1/1	
1) ARMEANU VICTOR	
2) ARMEANU FLORIN	
3) IFTIMI GABRIELA, (decedata);	

C. Partea III. SARCINI .

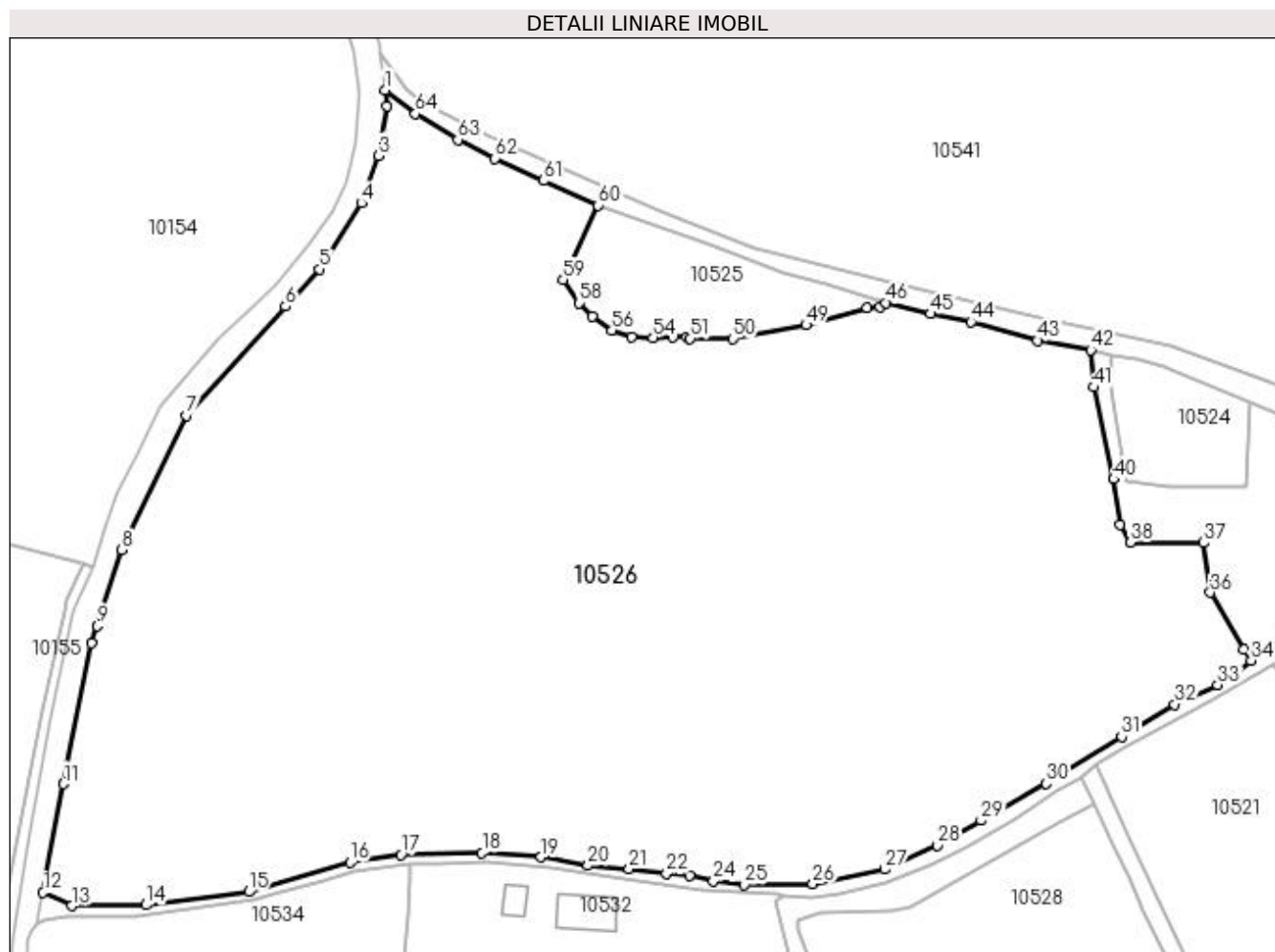
Inscrieri privind dezmembramintele dreptului de proprietate, drepturi reale de garanție și sarcini	Referințe
NU SUNT	

Anexa Nr. 1 La Partea I

Teren

Nr cadastral	Suprafața (mp)*	Observații / Referințe
	30.629	

* Suprafața este determinată în planul de proiecție Stereo 70.



Date referitoare la teren

Crt	Categorie folosință	Intravilan	Suprafața (mp)	Tarla	Parcelă	Nr. topo	Observații / Referințe
1	vie	NU	8.652	14	558	-	
2	pasune	NU	2.507	14	563	-	
3	vie	NU	7.239	14	562	-	
4	drum	NU	344	14	561	-	
5	drum	NU	506	14	557/1	-	
6	vie	NU	10.394	14	556	-	
7	drum	NU	872	14	563/1	-	
8	pasune	DA	115	14	563	-	

Lungime Segmente

1) Valorile lungimilor segmentelor sunt obținute din proiecție în plan.

Punct început	X / Y	Punct sfârșit	X / Y	Lungime segment	Punct început	X / Y	Punct sfârșit	X / Y	Lungime segment	Punct început	X / Y	Punct sfârșit	X / Y	Lungime segment

Punct început	X / Y	Punct sfârșit	X / Y	Lungime segment	Punct început	X / Y	Punct sfârșit	X / Y	Lungime segment	Punct început	X / Y	Punct sfârșit	X / Y	Lungime segment
1	585.163,482 391.562,551	2	585.163,964 391.558,903	3.68	2	585.163,964 391.558,903	3	585.161,92 391.547,6	11.48 6	3	585.161,92 391.547,6	4	585.158,062 391.536,752	11.51 4
4	585.158,062 391.536,752	5	585.148,507 391.521,703	17.82 6	5	585.148,507 391.521,703	6	585.140,75 391.513,265	11.46 2	6	585.140,75 391.513,265	7	585.118,249 391.488,352	33.57
7	585.118,249 391.488,352	8	585.103,489 391.457,766	33.96 1	8	585.103,489 391.457,766	9	585.097,867 391.440,441	18.21 4	9	585.097,867 391.440,441	10	585.096,604 391.436,55	4.091
10	585.096,604 391.436,55	11	585.090,121 391.404,452	32.74 6	11	585.090,121 391.404,452	12	585.085,53 391.379,699	25.17 5	12	585.085,53 391.379,699	13	585.092,046 391.376,663	7.189
13	585.092,046 391.376,663	14	585.108,958 391.376,87	16.91 3	14	585.108,958 391.376,87	15	585.132,381 391.379,869	23.61 4	15	585.132,381 391.379,869	16	585.155,511 391.386,565	24.08
16	585.155,511 391.386,565	17	585.167,084 391.388,322	11.70 6	17	585.167,084 391.388,322	18	585.185,572 391.388,811	18.49 4	18	585.185,572 391.388,811	19	585.199,019 391.387,812	13.48 4
19	585.199,019 391.387,812	20	585.209,716 391.385,847	10.87 6	20	585.209,716 391.385,847	21	585.219,049 391.385,101	9.363	21	585.219,049 391.385,101	22	585.227,641 391.383,992	8.663
22	585.227,641 391.383,992	23	585.232,853 391.383,512	5.234	23	585.232,853 391.383,512	24	585.238,297 391.382,304	5.576	24	585.238,297 391.382,304	25	585.245,372 391.381,519	7.118
25	585.245,372 391.381,519	26	585.260,942 391.381,71	15.57 1	26	585.260,942 391.381,71	27	585.277,418 391.385,009	16.80 3	27	585.277,418 391.385,009	28	585.289,349 391.390,506	13.13 6
28	585.289,349 391.390,506	29	585.299,293 391.396,115	11.41 7	29	585.299,293 391.396,115	30	585.314,191 391.404,587	17.13 8	30	585.314,191 391.404,587	31	585.331,351 391.415,254	20.20 5
31	585.331,351 391.415,254	32	585.343,456 391.422,554	14.13 6	32	585.343,456 391.422,554	33	585.353,243 391.427,067	10.77 7	33	585.353,243 391.427,067	34	585.360,843 391.432,557	9.376
34	585.360,843 391.432,557	35	585.359,115 391.435,009	3.0	35	585.359,115 391.435,009	36	585.351,566 391.448,085	15.09 9	36	585.351,566 391.448,085	37	585.350,105 391.459,397	11.40 6
37	585.350,105 391.459,397	38	585.333,354 391.459,444	16.75 1	38	585.333,354 391.459,444	39	585.330,962 391.463,544	4.747	39	585.330,962 391.463,544	40	585.329,541 391.473,892	10.44 5
40	585.329,541 391.473,892	41	585.324,945 391.494,829	21.43 6	41	585.324,945 391.494,829	42	585.324,265 391.503,312	8.51	42	585.324,265 391.503,312	43	585.312,146 391.505,454	12.30 7
43	585.312,146 391.505,454	44	585.297,023 391.509,701	15.70 8	44	585.297,023 391.509,701	45	585.287,784 391.511,521	9.417	45	585.287,784 391.511,521	46	585.277,644 391.514,053	10.45 1
46	585.277,644 391.514,053	47	585.276,247 391.513,003	1.748	47	585.276,247 391.513,003	48	585.273,278 391.512,967	2.969	48	585.273,278 391.512,967	49	585.259,438 391.508,97	14.40 6
49	585.259,438 391.508,97	50	585.242,657 391.505,892	17.06 1	50	585.242,657 391.505,892	51	585.232,984 391.505,912	9.673	51	585.232,984 391.505,912	52	585.232,2 391.506,211	0.839
52	585.232,2 391.506,211	53	585.229,156 391.506,175	3.044	53	585.229,156 391.506,175	54	585.224,527 391.506,119	4.629	54	585.224,527 391.506,119	55	585.219,664 391.506,318	4.867
55	585.219,664 391.506,318	56	585.215,199 391.507,811	4.708	56	585.215,199 391.507,811	57	585.210,73 391.510,953	5.463	57	585.210,73 391.510,953	58	585.207,648 391.513,998	4.333
58	585.207,648 391.513,998	59	585.204,093 391.519,312	6.393	59	585.204,093 391.519,312	60	585.212,006 391.536,25	18.69 5	60	585.212,006 391.536,25	61	585.199,594 391.541,871	13.62 5
61	585.199,594 391.541,871	62	585.188,497 391.546,947	12.20 3	62	585.188,497 391.546,947	63	585.180,072 391.551,192	9.434	63	585.180,072 391.551,192	64	585.170,343 391.557,097	11.38 1
64	585.170,343 391.557,097	1	585.163,482 391.562,551	8.765										

** Lungimile segmentelor sunt determinate în planul de proiecție Stereo 70 și sunt rotunjite la 1 milimetru.

*** Distanța dintre puncte este formată din segmente cumulate ce sunt mai mici decât valoarea 1 milimetru.

**DATE DESPRE IMOBILUL NR. 10527**

Oficiul de Cadastru și Publicitate Imobiliară PRAHOVA
Biroul de Cadastru și Publicitate Imobiliară Ploiești

A. Partea I. Descrierea imobilului

TEREN Intravilan

Adresa: Loc. Pleasa, Jud. Prahova

Nr. Crt	Nr cadastral Nr. topografic	Suprafața* (mp)	Observații / Referințe
A1		971	Sector cadastral:6 Teren neimprejmuit;

B. Partea II. Proprietari și acte

Inscrieri privitoare la dreptul de proprietate și alte drepturi reale	Referințe
/	
Act Administrativ nr. 17, din 26/03/1999 emis de PRIMARIA COMUNEI BUCOV;	
B1	A1
Intabulare, drept de PROPRIETATE, dobândit prin Lege, cota actuala 1/1, cota initiala 1/1	
1) UAT BUCOV, CIF:2843531	
OBSERVATII: DOMENIUL PUBLIC	

C. Partea III. SARCINI .

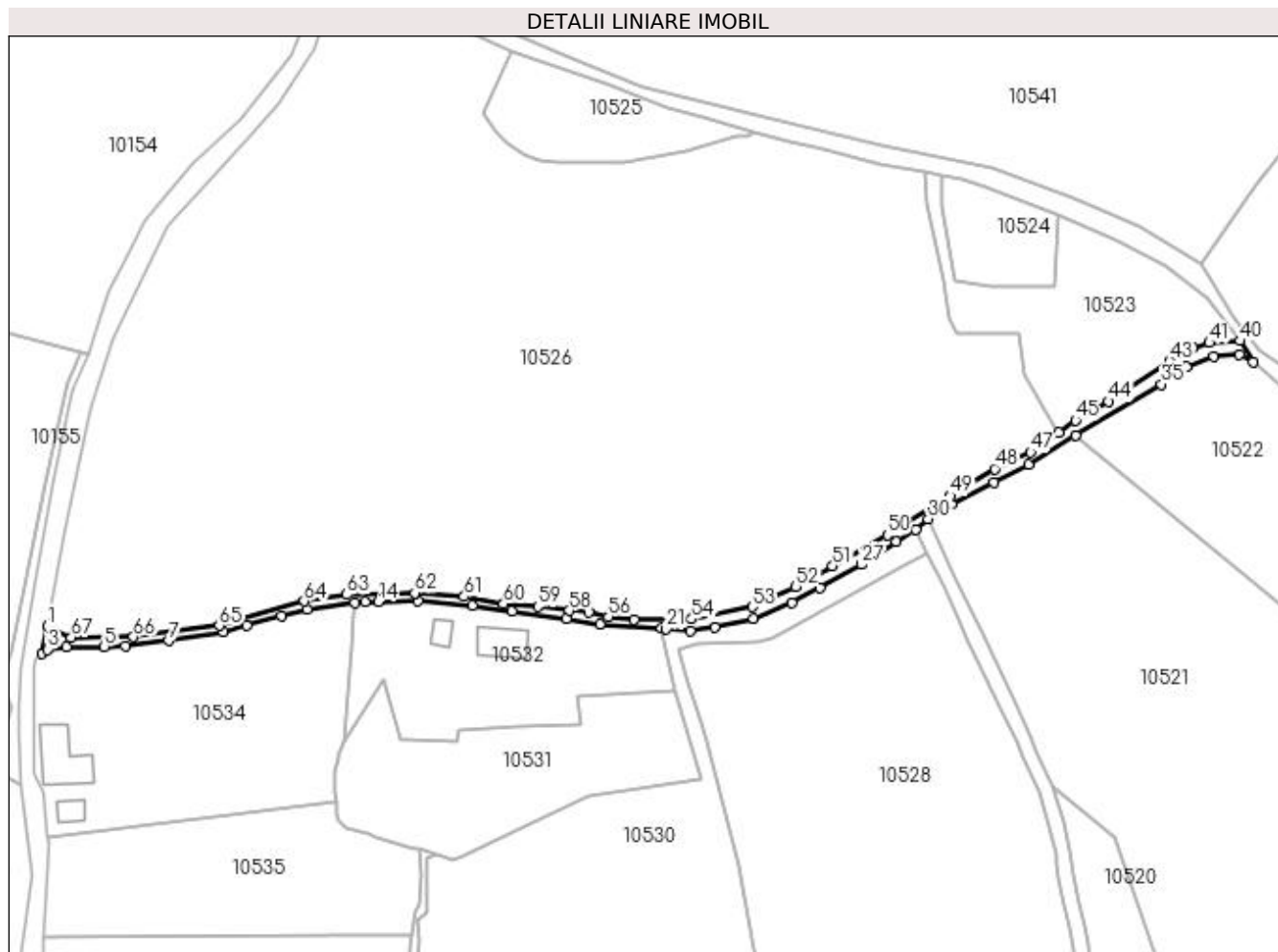
Inscrieri privind dezmembramintele dreptului de proprietate, drepturi reale de garanție și sarcini	Referințe
NU SUNT	

Anexa Nr. 1 La Partea I

Teren

Nr cadastral	Suprafața (mp)*	Observații / Referințe
	971	

* Suprafața este determinată în planul de proiecție Stereo 70.



Date referitoare la teren

Crt	Categorie folosință	Intra vilan	Suprafața (mp)	Tarla	Parcelă	Nr. topo	Observații / Referințe
1	drum	DA	971	14	564	-	

Lungime Segmente

1) Valorile lungimilor segmentelor sunt obținute din proiecție în plan.

Punct început	X / Y	Punct sfârșit	X / Y	Lungime segment	Punct început	X / Y	Punct sfârșit	X / Y	Lungime segment	Punct început	X / Y	Punct sfârșit	X / Y	Lungime segment
1	585.085,53 391.379,699	2	585.084,179 391.372,416	7.407	2	585.084,179 391.372,416	3	585.085,663 391.373,446	1.806	3	585.085,663 391.373,446	4	585.090,731 391.374,121	5.113
4	585.090,731 391.374,121	5	585.101,115 391.374,195	10.384	5	585.101,115 391.374,195	6	585.106,758 391.374,37	5.646	6	585.106,758 391.374,37	7	585.118,593 391.375,843	11.926
7	585.118,593 391.375,843	8	585.133,596 391.378,098	15.172	8	585.133,596 391.378,098	9	585.139,786 391.379,875	6.44	9	585.139,786 391.379,875	10	585.149,288 391.382,456	9.846
10	585.149,288 391.382,456	11	585.156,352 391.384,354	7.315	11	585.156,352 391.384,354	12	585.169,285 391.386,08	13.048	12	585.169,285 391.386,08	13	585.172,042 391.386,296	2.765
13	585.172,042 391.386,296	14	585.175,642 391.386,436	3.603	14	585.175,642 391.386,436	15	585.186,467 391.386,681	10.828	15	585.186,467 391.386,681	16	585.201,178 391.385,357	14.77
16	585.201,178 391.385,357	17	585.212,098 391.383,856	11.023	17	585.212,098 391.383,856	18	585.226,864 391.381,71	14.921	18	585.226,864 391.381,71	19	585.235,94 391.380,312	9.183

Punct început	X / Y	Punct sfârșit	X / Y	Lungime segment	Punct început	X / Y	Punct sfârșit	X / Y	Lungime segment	Punct început	X / Y	Punct sfârșit	X / Y	Lungime segment
19	585.235,94 391.380,312	20	585.252,726 391.379,316	16.816	20	585.252,726 391.379,316	21	585.253,993 391.378,941	1.321	21	585.253,993 391.378,941	22	585.260,708 391.378,575	6.725
22	585.260,708 391.378,575	23	585.267,203 391.379,548	6.567	23	585.267,203 391.379,548	24	585.277,755 391.381,88	10.807	24	585.277,755 391.381,88	25	585.288,236 391.386,203	11.338
25	585.288,236 391.386,203	26	585.295,845 391.390,195	8.593	26	585.295,845 391.390,195	27	585.307,188 391.396,505	12.98	27	585.307,188 391.396,505	28	585.316,68 391.402,789	11.384
28	585.316,68 391.402,789	29	585.321,975 391.405,981	6.183	29	585.321,975 391.405,981	30	585.325,34 391.408,93	4.474	30	585.325,34 391.408,93	31	585.331,787 391.412,927	7.586
31	585.331,787 391.412,927	32	585.343,245 391.418,824	12.886	32	585.343,245 391.418,824	33	585.352,583 391.423,785	10.574	33	585.352,583 391.423,785	34	585.365,565 391.431,601	15.153
34	585.365,565 391.431,601	35	585.388,828 391.445,608	27.154	35	585.388,828 391.445,608	36	585.395,538 391.450,329	8.204	36	585.395,538 391.450,329	37	585.403,018 391.453,186	8.007
37	585.403,018 391.453,186	38	585.410,084 391.453,564	7.076	38	585.410,084 391.453,564	39	585.413,748 391.451,609	4.153	39	585.413,748 391.451,609	40	585.410,122 391.457,411	6.842
40	585.410,122 391.457,411	41	585.401,911 391.456,89	8.228	41	585.401,911 391.456,89	42	585.397,373 391.455,571	4.726	42	585.397,373 391.455,571	43	585.391,04 391.452,005	7.268
43	585.391,04 391.452,005	44	585.374,436 391.440,935	19.956	44	585.374,436 391.440,935	45	585.365,394 391.435,788	10.404	45	585.365,394 391.435,788	46	585.360,843 391.432,557	5.581
46	585.360,843 391.432,557	47	585.353,243 391.427,067	9.376	47	585.353,243 391.427,067	48	585.343,456 391.422,554	10.777	48	585.343,456 391.422,554	49	585.331,351 391.415,254	14.136
49	585.331,351 391.415,254	50	585.314,191 391.404,587	20.205	50	585.314,191 391.404,587	51	585.299,293 391.396,115	17.138	51	585.299,293 391.396,115	52	585.289,349 391.390,506	11.417
52	585.289,349 391.390,506	53	585.277,418 391.385,009	13.136	53	585.277,418 391.385,009	54	585.260,942 391.381,71	16.803	54	585.260,942 391.381,71	55	585.245,372 391.381,519	15.571
55	585.245,372 391.381,519	56	585.238,297 391.382,304	7.118	56	585.238,297 391.382,304	57	585.232,853 391.383,512	5.576	57	585.232,853 391.383,512	58	585.227,641 391.383,992	5.234
58	585.227,641 391.383,992	59	585.219,049 391.385,101	8.663	59	585.219,049 391.385,101	60	585.209,716 391.385,847	9.363	60	585.209,716 391.385,847	61	585.199,019 391.387,812	10.876
61	585.199,019 391.387,812	62	585.185,572 391.388,811	13.484	62	585.185,572 391.388,811	63	585.167,084 391.388,322	18.494	63	585.167,084 391.388,322	64	585.155,511 391.386,565	11.706
64	585.155,511 391.386,565	65	585.132,381 391.379,869	24.08	65	585.132,381 391.379,869	66	585.108,958 391.376,87	23.614	66	585.108,958 391.376,87	67	585.092,046 391.376,663	16.913
67	585.092,046 391.376,663	1	585.085,53 391.379,699	7.189										

** Lungimile segmentelor sunt determinate în planul de proiecție Stereo 70 și sunt rotunjite la 1 milimetru.

*** Distanța dintre puncte este formată din segmente cumulate ce sunt mai mici decât valoarea 1 milimetru.

**DATE DESPRE IMOBILUL NR. 10528**

Oficiul de Cadastru și Publicitate Imobiliară PRAHOVA
Biroul de Cadastru și Publicitate Imobiliară Ploiești

A. Partea I. Descrierea imobilului

TEREN Extravilan

Adresa: Jud. Prahova

Nr. Crt	Nr cadastral Nr. topografic	Suprafața* (mp)	Observații / Referințe
A1	24242	50.000	Sector cadastral:6 Teren neimprejmuit;

B. Partea II. Proprietari și acte

Inscrieri privitoare la dreptul de proprietate și alte drepturi reale		Referințe
56414 / 27/04/2021		
Act Notarial nr. 737, din 26/04/2021 emis de NP Dobre Stelorian Daniel (; contract de schimb);		
B3	Intabulare, drept de PROPRIETATEschimb, dobandit prin Conventie, cota actuala 1/1, cota initiala 1/1 1) TRANDAFIR COSTIN 2) TRANDAFIR VALENTINA-GABRIELA	A1

C. Partea III. SARCINI

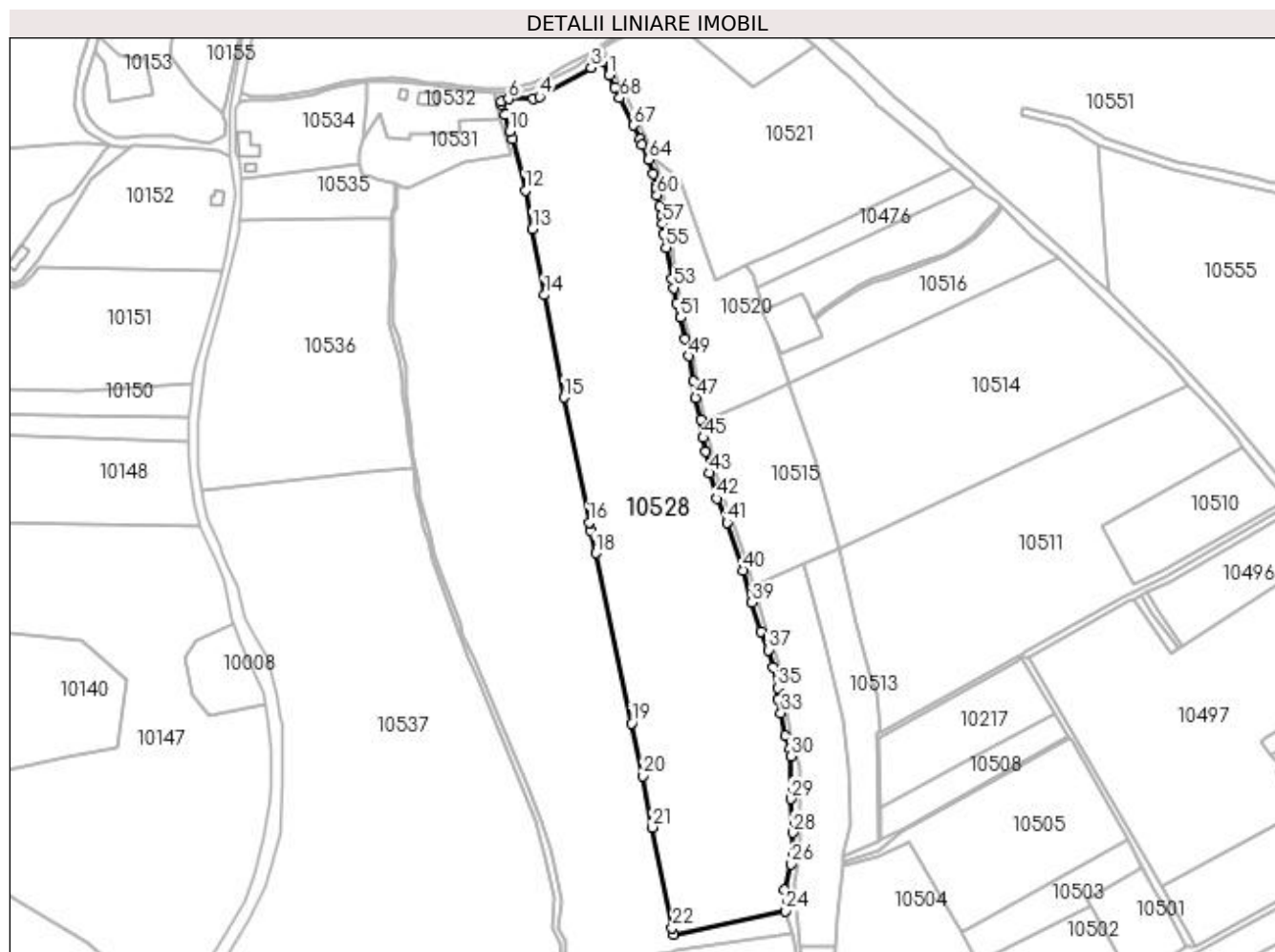
Inscrieri privind dezmembramintele dreptului de proprietate, drepturi reale de garanție și sarcini		Referințe
1808 / 10/01/2020		
Act Notarial nr. 15, din 10/01/2020 emis de NP Dima Carmen;		
C2	se radiaza ipoteca legala reprezentand rest pret inscrista sub C1 prin incheierea nr.129173/2019	A1

Anexa Nr. 1 La Partea I

Teren

Nr cadastral	Suprafața (mp)*	Observații / Referințe
24242	50.000	

* Suprafața este determinată în planul de proiecție Stereo 70.



Date referitoare la teren

Crt	Categorie folosință	Intravilan	Suprafața (mp)	Tarla	Parcelă	Nr. topo	Observații / Referințe
1	vie	NU	17.906	14	540	-	
2	drum	NU	500	14	541	-	
3	vie	NU	31.594	14	542	-	

Lungime Segmente

1) Valorile lungimilor segmentelor sunt obținute din proiecție în plan.

Punct început	X / Y	Punct sfârșit	X / Y	Lungime segment	Punct început	X / Y	Punct sfârșit	X / Y	Lungime segment	Punct început	X / Y	Punct sfârșit	X / Y	Lungime segment
1	585.329,309 391.390,664	2	585.324,954 391.399,761	10.086	2	585.324,954 391.399,761	3	585.317,19 391.395,638	8.791	3	585.317,19 391.395,638	4	585.283,12 391.376,501	39.077
4	585.283,12 391.376,501	5	585.278,961 391.375,413	4.299	5	585.278,961 391.375,413	6	585.262,606 391.374,931	16.362	6	585.262,606 391.374,931	7	585.257,502 391.373,287	5.362
7	585.257,502 391.373,287	8	585.257,74 391.371,353	1.949	8	585.257,74 391.371,353	9	585.260,042 391.364,278	7.44	9	585.260,042 391.364,278	10	585.263,481 391.353,709	11.114
10	585.263,481 391.353,709	11	585.265,141 391.348,577	5.394	11	585.265,141 391.348,577	12	585.273,747 391.314,554	35.095	12	585.273,747 391.314,554	13	585.278,464 391.288,92	26.064

Punct început	X / Y	Punct sfârșit	X / Y	Lungime segment	Punct început	X / Y	Punct sfârșit	X / Y	Lungime segment	Punct început	X / Y	Punct sfârșit	X / Y	Lungime segment
13	585.278,464 391.288,92	14	585.286,379 391.245,171	44.459	14	585.286,379 391.245,171	15	585.299,229 391.177,504	68.876	15	585.299,229 391.177,504	16	585.315,851 391.094,72	84.436
16	585.315,851 391.094,72	17	585.317,017 391.089,228	5.614	17	585.317,017 391.089,228	18	585.320,182 391.074,325	15.235	18	585.320,182 391.074,325	19	585.344,086 390.961,76	115.075
19	585.344,086 390.961,76	20	585.351,454 390.927,054	35.479	20	585.351,454 390.927,054	21	585.357,862 390.892,979	34.672	21	585.357,862 390.892,979	22	585.370,988 390.826,288	67.97
22	585.370,988 390.826,288	23	585.371,873 390.822,108	4.273	23	585.371,873 390.822,108	24	585.446,04 390.837,644	75.777	24	585.446,04 390.837,644	25	585.445,204 390.851,722	14.103
25	585.445,204 390.851,722	26	585.449,671 390.868,655	17.512	26	585.449,671 390.868,655	27	585.451,127 390.876,196	7.68	27	585.451,127 390.876,196	28	585.450,858 390.889,379	13.186
28	585.450,858 390.889,379	29	585.449,506 390.911,719	22.381	29	585.449,506 390.911,719	30	585.449,325 390.939,923	28.205	30	585.449,325 390.939,923	31	585.448,694 390.945,024	5.14
31	585.448,694 390.945,024	32	585.445,845 390.953,816	9.242	32	585.445,845 390.953,816	33	585.442,893 390.968,663	15.138	33	585.442,893 390.968,663	34	585.441,203 390.977,851	9.342
34	585.441,203 390.977,851	35	585.440,661 390.985,303	7.472	35	585.440,661 390.985,303	36	585.437,615 390.998,908	13.942	36	585.437,615 390.998,908	37	585.434,469 391.010,23	11.751
37	585.434,469 391.010,23	38	585.429,822 391.022,603	13.217	38	585.429,822 391.022,603	39	585.423,609 391.041,666	20.05	39	585.423,609 391.041,666	40	585.417,963 391.062,978	22.047
40	585.417,963 391.062,978	41	585.407,26 391.094,625	33.408	41	585.407,26 391.094,625	42	585.400,778 391.110,518	17.164	42	585.400,778 391.110,518	43	585.395,835 391.127,371	17.563
43	585.395,835 391.127,371	44	585.393,174 391.141,67	14.544	44	585.393,174 391.141,67	45	585.391,533 391.150,689	9.167	45	585.391,533 391.150,689	46	585.389,868 391.162,878	12.302
46	585.389,868 391.162,878	47	585.386,397 391.177,155	14.693	47	585.386,397 391.177,155	48	585.384,774 391.188,143	11.107	48	585.384,774 391.188,143	49	585.381,934 391.204,814	16.911
49	585.381,934 391.204,814	50	585.379,315 391.216,191	11.675	50	585.379,315 391.216,191	51	585.376,59 391.230,23	14.301	51	585.376,59 391.230,23	52	585.373,954 391.239,787	9.914
52	585.373,954 391.239,787	53	585.372,139 391.249,861	10.236	53	585.372,139 391.249,861	54	585.370,985 391.255,708	5.96	54	585.370,985 391.255,708	55	585.366,839 391.276,575	21.275
55	585.366,839 391.276,575	56	585.365,305 391.285,597	9.151	56	585.365,305 391.285,597	57	585.364,679 391.292,353	6.785	57	585.364,679 391.292,353	58	585.363,742 391.297,516	5.247
58	585.363,742 391.297,516	59	585.362,494 391.303,646	6.256	59	585.362,494 391.303,646	60	585.360,939 391.311,231	7.743	60	585.360,939 391.311,231	61	585.360,331 391.315,065	3.882
61	585.360,331 391.315,065	62	585.360,066 391.317,87	2.817	62	585.360,066 391.317,87	63	585.358,401 391.325,272	7.587	63	585.358,401 391.325,272	64	585.355,397 391.334,782	9.973
64	585.355,397 391.334,782	65	585.351,068 391.344,435	10.579	65	585.351,068 391.344,435	66	585.349,421 391.348,319	4.219	66	585.349,421 391.348,319	67	585.345,135 391.357,606	10.228
67	585.345,135 391.357,606	68	585.336,243 391.375,641	20.108	68	585.336,243 391.375,641	69	585.333,1 391.382,887	7.898	69	585.333,1 391.382,887	1	585.329,309 391.390,664	8.652

** Lungimile segmentelor sunt determinate în planul de proiecție Stereo 70 și sunt rotunjite la 1 milimetru.

*** Distanța dintre puncte este formată din segmente cumulate ce sunt mai mici decât valoarea 1 milimetru.

**DATE DESPRE IMOBILUL NR. 10529**

Oficiul de Cadastru și Publicitate Imobiliară PRAHOVA
Biroul de Cadastru și Publicitate Imobiliară Ploiești

A. Partea I. Descrierea imobilului

TEREN Extravilan

Adresa: Jud. Prahova

Nr. Crt	Nr cadastral Nr. topografic	Suprafața* (mp)	Observații / Referințe
A1		26.332	Sector cadastral:6 Teren neimprejmuit;

B. Partea II. Proprietari și acte

Inscrieri privitoare la dreptul de proprietate și alte drepturi reale		Referințe
/		
Act Administrativ nr. 10270, din 13/04/2023 emis de PRIMARIA COMUNEI BUCOV (ADEVERINTA;);		
B1	Intabulare, drept de PROPRIETATE, dobandit prin Lege, cota actuala 1/1, cota initiala 1/1 1) UAT BUCOV, CIF:2843531	A1

C. Partea III. SARCINI .

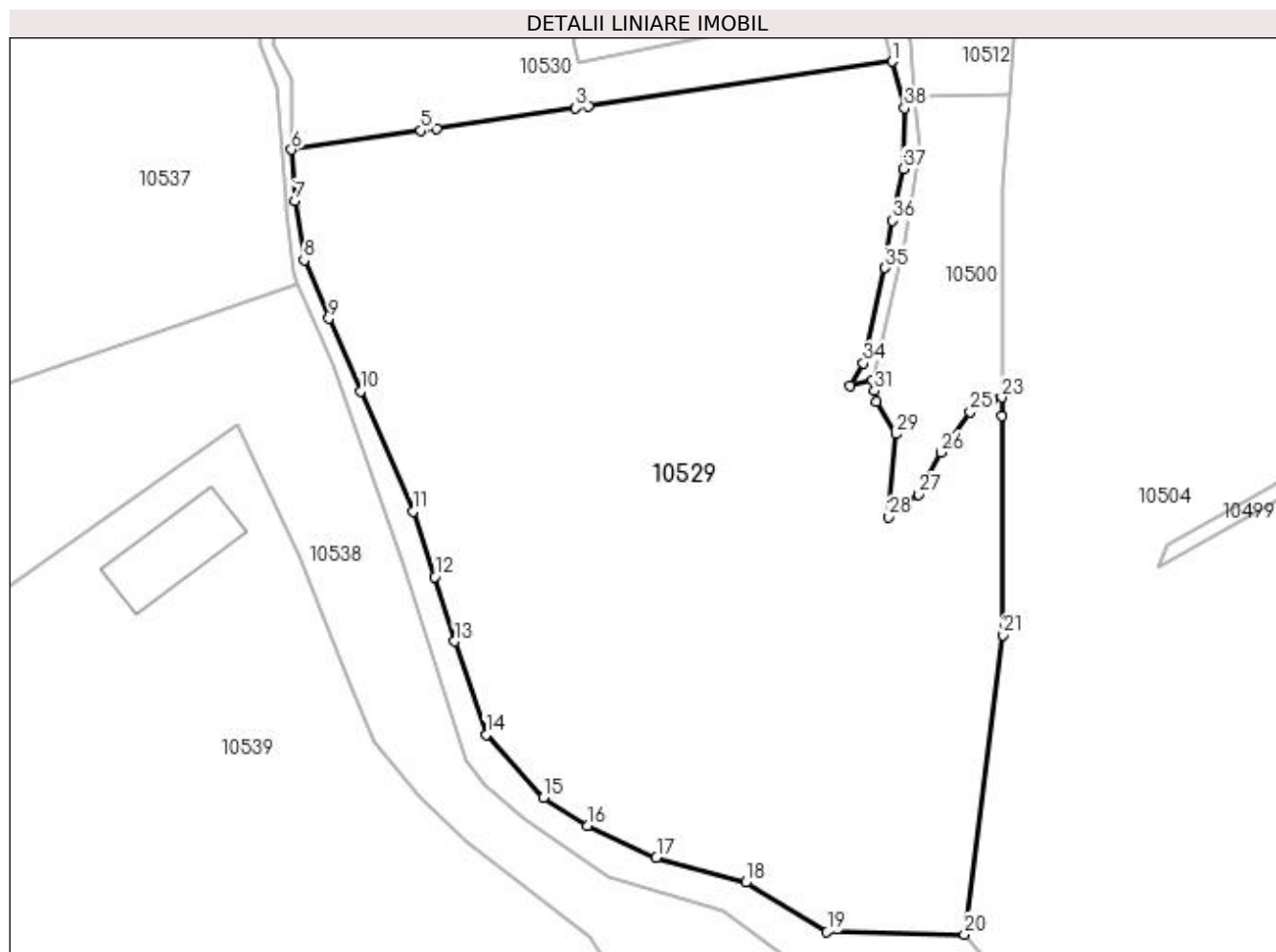
Inscrieri privind dezmembramintele dreptului de proprietate, drepturi reale de garanție și sarcini	Referințe
NU SUNT	

Anexa Nr. 1 La Partea I

Teren

Nr cadastral	Suprafața (mp)*	Observații / Referințe
	26.332	

* Suprafața este determinată în planul de proiecție Stereo 70.



Date referitoare la teren

Crt	Categorie folosință	Intra vilan	Suprafața (mp)	Tarla	Parcelă	Nr. topo	Observații / Referințe
1	vie	NU	5.076	14	551/4	-	
2	vie	NU	5.244	14	545/1	-	
3	drum	NU	1.558	14	551/3	-	
4	drum	NU	299	14	543/1	-	
5	vie	NU	2.836	14	551/1	-	
6	drum	NU	332	14	543/3	-	
7	vie	NU	10.941	14	551/2	-	
8	drum	NU	46	14	551/3	-	

Lungime Segmente

1) Valorile lungimilor segmentelor sunt obținute din proiecție în plan.

Punct început	X / Y	Punct sfârșit	X / Y	Lungime segment (** (m)	Punct început	X / Y	Punct sfârșit	X / Y	Lungime segment (** (m)
---------------	-------	---------------	-------	-------------------------	---------------	-------	---------------	-------	-------------------------

Punct început	X / Y	Punct sfârșit	X / Y	Lungime segment (** (m)	Punct început	X / Y	Punct sfârșit	X / Y	Lungime segment (** (m)
1	585.450,008 390.822,604	2	585.374,122 390.811,483	76.697	2	585.374,122 390.811,483	3	585.370,927 390.811,015	3.229
3	585.370,927 390.811,015	4	585.336,351 390.805,947	34.945	4	585.336,351 390.805,947	5	585.332,346 390.805,36	4.048
5	585.332,346 390.805,36	6	585.299,956 390.800,613	32.736	6	585.299,956 390.800,613	7	585.300,862 390.787,896	12.749
7	585.300,862 390.787,896	8	585.303,142 390.773,049	15.021	8	585.303,142 390.773,049	9	585.309,364 390.758,459	15.861
9	585.309,364 390.758,459	10	585.317,299 390.740,343	19.778	10	585.317,299 390.740,343	11	585.330,335 390.710,34	32.713
11	585.330,335 390.710,34	12	585.335,81 390.694,057	17.179	12	585.335,81 390.694,057	13	585.340,761 390.677,933	16.867
13	585.340,761 390.677,933	14	585.348,532 390.654,637	24.558	14	585.348,532 390.654,637	15	585.362,974 390.639,005	21.282
15	585.362,974 390.639,005	16	585.373,992 390.632,02	13.046	16	585.373,992 390.632,02	17	585.391,073 390.624,038	18.854
17	585.391,073 390.624,038	18	585.413,396 390.617,806	23.177	18	585.413,396 390.617,806	19	585.433,673 390.605,453	23.743
19	585.433,673 390.605,453	20	585.467,973 390.604,856	34.305	20	585.467,973 390.604,856	21	585.477,605 390.679,539	75.302
21	585.477,605 390.679,539	22	585.477,29 390.734,193	54.655	22	585.477,29 390.734,193	23	585.477,31 390.738,83	4.637
23	585.477,31 390.738,83	24	585.474,933 390.738,364	2.422	24	585.474,933 390.738,364	25	585.469,37 390.735,17	6.415
25	585.469,37 390.735,17	26	585.462,036 390.725,094	12.462	26	585.462,036 390.725,094	27	585.456,535 390.714,651	11.803
27	585.456,535 390.714,651	28	585.449,038 390.708,991	9.394	28	585.449,038 390.708,991	29	585.450,888 390.729,647	20.739
29	585.450,888 390.729,647	30	585.446,1 390.737,758	9.419	30	585.446,1 390.737,758	31	585.445,518 390.740,496	2.799
31	585.445,518 390.740,496	32	585.444,988 390.742,992	2.552	32	585.444,988 390.742,992	33	585.439,495 390.741,759	5.63
33	585.439,495 390.741,759	34	585.442,738 390.747,331	6.447	34	585.442,738 390.747,331	35	585.448,189 390.771,086	24.372
35	585.448,189 390.771,086	36	585.450,005 390.782,88	11.933	36	585.450,005 390.782,88	37	585.452,729 390.795,839	13.242
37	585.452,729 390.795,839	38	585.452,988 390.811,002	15.165	38	585.452,988 390.811,002	1	585.450,008 390.822,604	11.979

** Lungimile segmentelor sunt determinate în planul de proiecție Stereo 70 și sunt rotunjite la 1 milimetru.

*** Distanța dintre puncte este formată din segmente cumulate ce sunt mai mici decât valoarea 1 milimetru.

**DATE DESPRE IMOBILUL NR. 10530**

Oficiul de Cadastru și Publicitate Imobiliară PRAHOVA
Biroul de Cadastru și Publicitate Imobiliară Ploiești

A. Partea I. Descrierea imobilului

TEREN Extravilan

Adresa: Jud. Prahova

Nr. Crt	Nr cadastral Nr. topografic	Suprafața* (mp)	Observații / Referințe
A1	24240	Din acte: 50.000 Masurata: 49.832	Sector cadastral:6 Teren neimprejmuit;

B. Partea II. Proprietari și acte

Inscrieri privitoare la dreptul de proprietate și alte drepturi reale		Referințe
56420 / 27/04/2021		
Act Notarial nr. 737, din 26/04/2021 emis de NP Dobre Stelorian Daniel (; contract de schimb);		
B3	Intabulare, drept de PROPRIETATEschimb, dobandit prin Conventie, cota actuala 1/1, cota initiala 1/1 1) TRANDAFIR COSTIN 2) TRANDAFIR VALENTINA-GABRIELA	A1

C. Partea III. SARCINI

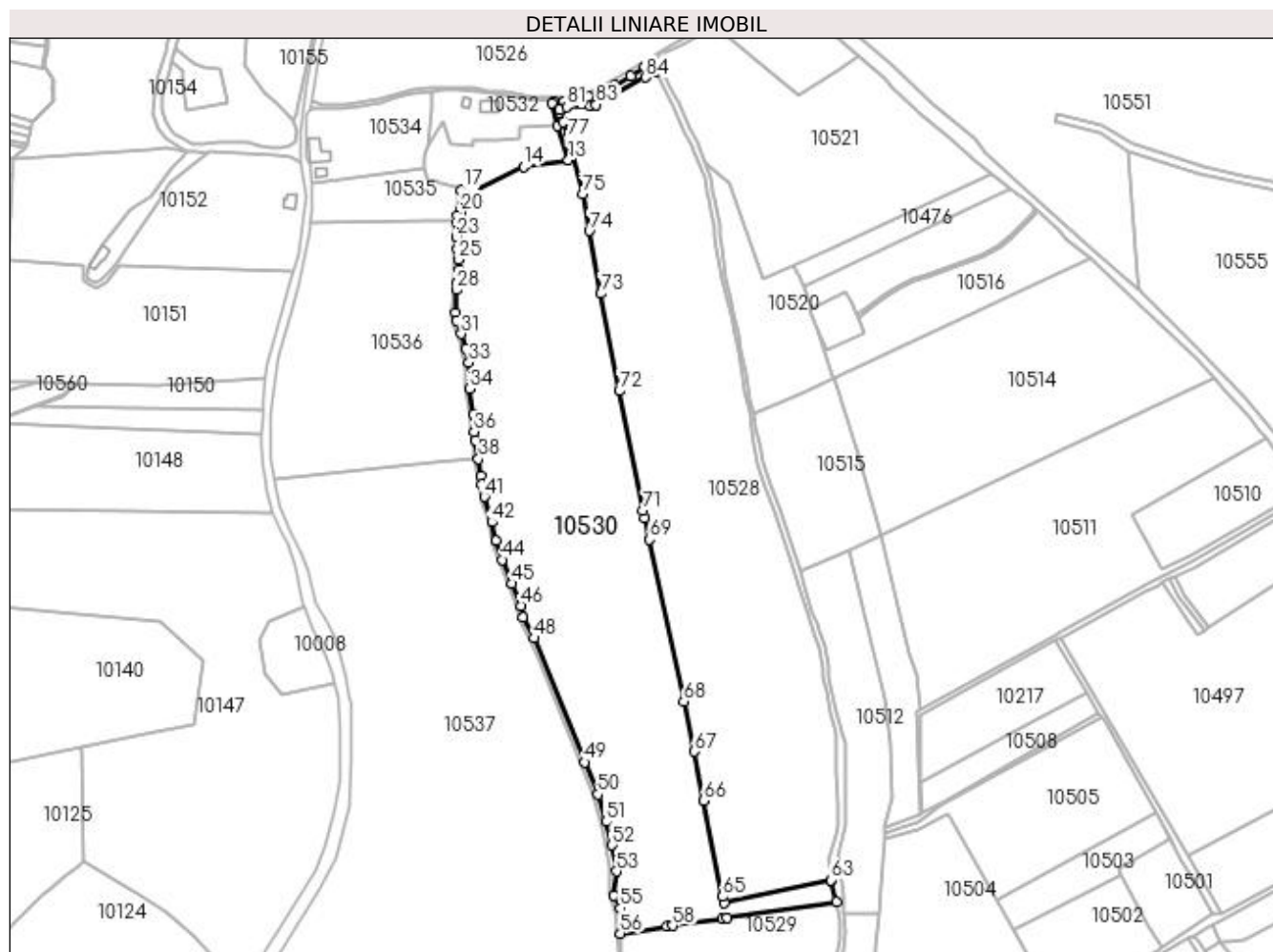
Inscrieri privind dezmembramintele dreptului de proprietate, drepturi reale de garanție și sarcini		Referințe
1807 / 10/01/2020		
Act Notarial nr. 15, din 10/01/2020 emis de NP Dima Carmen;		
C2	se radiaza dreptul de ipoteca legala (reprezentand rest pret) inscris sub C1 prin incheierea nr. 129166/2019	A1

Anexa Nr. 1 La Partea I

Teren

Nr cadastral	Suprafața (mp)*	Observații / Referințe
24240	Din acte: 50.000 Masurata: 49.832	

* Suprafața este determinată în planul de proiecție Stereo 70.



Date referitoare la teren

Crt	Categorie folosință	Intravilan	Suprafața (mp)	Tarla	Parcelă	Nr. topo	Observații / Referințe
1	vie	NU	28.536	14	551	-	
2	drum	NU	2.174	14	543/2	-	
3	pasune	NU	15.433	14	546/1	-	
4	drum	NU	2.684	14	543	-	
5	vie	NU	1.005	14	542/2	-	

Lungime Segmente

1) Valorile lungimilor segmentelor sunt obținute din proiecție în plan.

Punct început	X / Y	Punct sfârșit	X / Y	Lungime segment	Punct început	X / Y	Punct sfârșit	X / Y	Lungime segment	Punct început	X / Y	Punct sfârșit	X / Y	Lungime segment
1	585.324,954 391.399,761	2	585.321,975 391.405,981	6.897	2	585.321,975 391.405,981	3	585.316,68 391.402,789	6.183	3	585.316,68 391.402,789	4	585.307,188 391.396,505	11.384
4	585.307,188 391.396,505	5	585.295,845 391.390,195	12.98	5	585.295,845 391.390,195	6	585.288,236 391.386,203	8.593	6	585.288,236 391.386,203	7	585.277,755 391.381,88	11.338

Punct început	X / Y	Punct sfârșit	X / Y	Lungime segment	Punct început	X / Y	Punct sfârșit	X / Y	Lungime segment	Punct început	X / Y	Punct sfârșit	X / Y	Lungime segment
7	585.277,755 391.381,88	8	585.267,203 391.379,548	10.807	8	585.267,203 391.379,548	9	585.260,708 391.378,575	6.567	9	585.260,708 391.378,575	10	585.253,993 391.378,941	6.725
10	585.253,993 391.378,941	11	585.252,661 391.377,85	1.722	11	585.252,661 391.377,85	12	585.256,384 391.362,167	16.119	12	585.256,384 391.362,167	13	585.263,788 391.338,203	25.082
13	585.263,788 391.338,203	14	585.232,658 391.333,43	31.494	14	585.232,658 391.333,43	15	585.198,632 391.317,286	37.662	15	585.198,632 391.317,286	16	585.196,242 391.316,152	2.645
16	585.196,242 391.316,152	17	585.191,378 391.317,605	5.076	17	585.191,378 391.317,605	18	585.189,023 391.316,832	2.479	18	585.189,023 391.316,832	19	585.189,025 391.303,292	13.54
19	585.189,025 391.303,292	20	585.188,647 391.301,731	1.606	20	585.188,647 391.301,731	21	585.186,53 391.299,759	2.893	21	585.186,53 391.299,759	22	585.186,598 391.294,21	5.549
22	585.186,598 391.294,21	23	585.185,978 391.284,721	9.509	23	585.185,978 391.284,721	24	585.186,571 391.275,809	8.932	24	585.186,571 391.275,809	25	585.187,282 391.268,798	7.047
25	585.187,282 391.268,798	26	585.187,894 391.261,968	6.857	26	585.187,894 391.261,968	27	585.186,608 391.253,121	8.94	27	585.186,608 391.253,121	28	585.185,849 391.247,898	5.278
28	585.185,849 391.247,898	29	585.185,648 391.231,919	15.98	29	585.185,648 391.231,919	30	585.185,798 391.226,431	5.49	30	585.185,798 391.226,431	31	585.189,457 391.217,346	9.794
31	585.189,457 391.217,346	32	585.192,724 391.207,04	10.811	32	585.192,724 391.207,04	33	585.194,707 391.197,299	9.941	33	585.194,707 391.197,299	34	585.194,93 391.179,056	18.244
34	585.194,93 391.179,056	35	585.197,52 391.161,434	17.811	35	585.197,52 391.161,434	36	585.198,363 391.149,226	12.237	36	585.198,363 391.149,226	37	585.199,063 391.143,601	5.668
37	585.199,063 391.143,601	38	585.201,316 391.130,489	13.304	38	585.201,316 391.130,489	39	585.202,868 391.118,31	12.277	39	585.202,868 391.118,31	40	585.203,371 391.112,632	5.7
40	585.203,371 391.112,632	41	585.205,443 391.104,041	8.837	41	585.205,443 391.104,041	42	585.210,587 391.086,405	18.371	42	585.210,587 391.086,405	43	585.213,553 391.073,402	13.337
43	585.213,553 391.073,402	44	585.217,873 391.060,28	13.815	44	585.217,873 391.060,28	45	585.224,772 391.043,743	17.918	45	585.224,772 391.043,743	46	585.230,999 391.028,252	16.696
46	585.230,999 391.028,252	47	585.232,199 391.020,125	8.215	47	585.232,199 391.020,125	48	585.239,788 391.005,782	16.227	48	585.239,788 391.005,782	49	585.275,182 390.919,675	93.098
49	585.275,182 390.919,675	50	585.284,324 390.897,237	24.229	50	585.284,324 390.897,237	51	585.290,242 390.878,337	19.805	51	585.290,242 390.878,337	52	585.294,317 390.862,069	16.771
52	585.294,317 390.862,069	53	585.297,413 390.843,702	18.626	53	585.297,413 390.843,702	54	585.295,606 390.827,12	16.68	54	585.295,606 390.827,12	55	585.299,951 390.818,159	9.959
55	585.299,951 390.818,159	56	585.299,956 390.800,613	17.546	56	585.299,956 390.800,613	57	585.332,346 390.805,36	32.736	57	585.332,346 390.805,36	58	585.336,351 390.805,947	4.048
58	585.336,351 390.805,947	59	585.370,927 390.811,015	34.945	59	585.370,927 390.811,015	60	585.374,122 390.811,483	3.229	60	585.374,122 390.811,483	61	585.450,008 390.822,604	76.697
61	585.450,008 390.822,604	62	585.446,139 390.837,665	15.55	62	585.446,139 390.837,665	63	585.446,04 390.837,644	0.101	63	585.446,04 390.837,644	64	585.371,873 390.822,108	75.777
64	585.371,873 390.822,108	65	585.370,988 390.826,288	4.273	65	585.370,988 390.826,288	66	585.357,862 390.892,979	67.97	66	585.357,862 390.892,979	67	585.351,454 390.927,054	34.672
67	585.351,454 390.927,054	68	585.344,086 390.961,76	35.479	68	585.344,086 390.961,76	69	585.320,182 391.074,325	115.075	69	585.320,182 391.074,325	70	585.317,017 391.089,228	15.235
70	585.317,017 391.089,228	71	585.315,851 391.094,72	5.614	71	585.315,851 391.094,72	72	585.299,229 391.177,504	84.436	72	585.299,229 391.177,504	73	585.286,379 391.245,171	68.876
73	585.286,379 391.245,171	74	585.278,464 391.288,92	44.459	74	585.278,464 391.288,92	75	585.273,747 391.314,554	26.064	75	585.273,747 391.314,554	76	585.265,141 391.348,577	35.095
76	585.265,141 391.348,577	77	585.263,481 391.353,709	5.394	77	585.263,481 391.353,709	78	585.260,042 391.364,278	11.114	78	585.260,042 391.364,278	79	585.257,74 391.371,353	7.44
79	585.257,74 391.371,353	80	585.257,502 391.373,287	1.949	80	585.257,502 391.373,287	81	585.262,606 391.374,931	5.362	81	585.262,606 391.374,931	82	585.278,961 391.375,413	16.362
82	585.278,961 391.375,413	83	585.283,12 391.376,501	4.299	83	585.283,12 391.376,501	84	585.317,19 391.395,638	39.077	84	585.317,19 391.395,638	1	585.324,954 391.399,761	8.791

** Lungimile segmentelor sunt determinate în planul de proiecție Stereo 70 și sunt rotunjite la 1 milimetru.

*** Distanța dintre puncte este formată din segmente cumulate ce sunt mai mici decât valoarea 1 milimetru.

**DATE DESPRE IMOBILUL NR. 10531**

Oficiul de Cadastru și Publicitate Imobiliară PRAHOVA
Biroul de Cadastru și Publicitate Imobiliară Ploiești

A. Partea I. Descrierea imobilului

TEREN Extravilan

Adresa: Jud. Prahova

Nr. Crt	Nr cadastral Nr. topografic	Suprafața* (mp)	Observații / Referințe
A1	24012	Din acte: 5.200 Masurata: 2.745	Sector cadastral:6 Teren neimprejmuț;

B. Partea II. Proprietari și acte

Inscrieri privitoare la dreptul de proprietate și alte drepturi reale		Referințe
38831 / 23/05/2014		
Act Administrativ nr. 42009, din 05/06/1995 emis de COMISIA JUDETEANA PRAHOVA (; act notarial nr. 142/18-12-2013 emis de NP TOMESCU ALICE CRISTINA; act administrativ nr. 3944/29-04-2014 emis de PRIMARIA BUCOV;);		
B1	Intabulare, drept de PROPRIETATEmostenire, dobandit prin Succesiune, cota actuala 2/8, cota initiala 2/8 1) IONESCU MARIANA	A1
B2	Intabulare, drept de PROPRIETATEmostenire, dobandit prin Succesiune, cota actuala 3/8, cota initiala 3/8 1) POPA OANA RICA	A1
B3	Intabulare, drept de PROPRIETATEmostenire, dobandit prin Succesiune, cota actuala 3/8, cota initiala 3/8 1) BUCIUTA ALICE IULIA CONSTANTA	A1

C. Partea III. SARCINI .

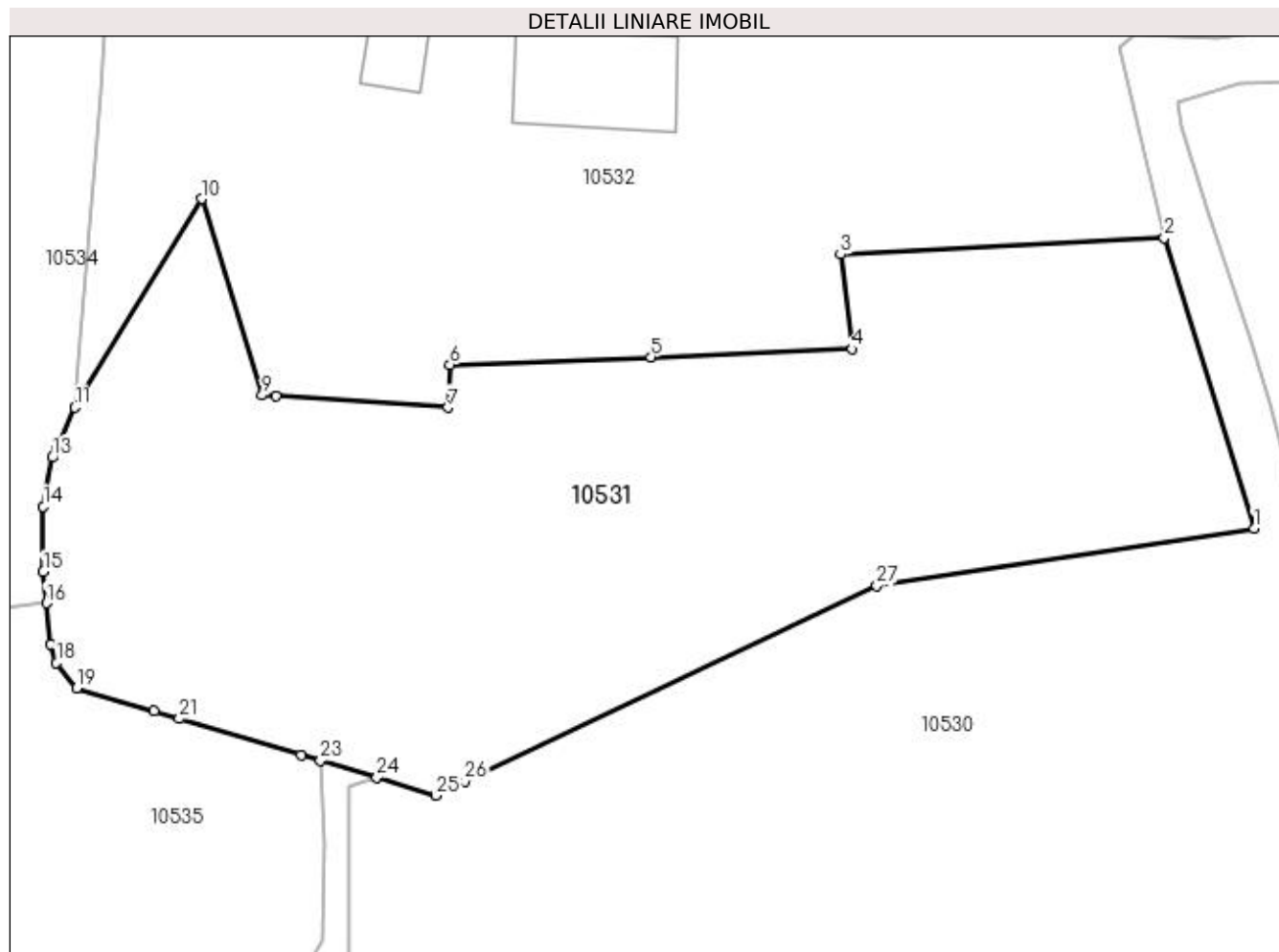
Inscrieri privind dezmembramintele dreptului de proprietate, drepturi reale de garanție și sarcini	Referințe
NU SUNT	

Anexa Nr. 1 La Partea I

Teren

Nr cadastral	Suprafața (mp)*	Observații / Referințe
24012	Din acte: 5.200 Masurata: 2.745	

* Suprafața este determinată în planul de proiecție Stereo 70.



Date referitoare la teren

Crt	Categorie folosință	Intra vilan	Suprafața (mp)	Tarla	Parcelă	Nr. topo	Observații / Referințe
1	arabil	NU	2.745	14	567	-	

Lungime Segmente

1) Valorile lungimilor segmentelor sunt obținute din proiecție în plan.

Punct început	X / Y	Punct sfârșit	X / Y	Lungime segment (** (m)
1	585.263,788 391.338,203	2	585.256,384 391.362,167	25.082
3	585.229,648 391.360,788	4	585.230,625 391.352,973	7.876
5	585.214,019 391.352,322	6	585.197,414 391.351,671	16.618
7	585.197,249 391.348,141	8	585.183,032 391.349,082	14.248
9	585.181,912 391.349,157	10	585.176,918 391.365,381	16.975

Punct început	X / Y	Punct sfârșit	X / Y	Lungime segment (** (m)
2	585.256,384 391.362,167	3	585.229,648 391.360,788	26.772
4	585.230,625 391.352,973	5	585.214,019 391.352,322	16.619
6	585.197,414 391.351,671	7	585.197,249 391.348,141	3.534
8	585.183,032 391.349,082	9	585.181,912 391.349,157	1.123
10	585.176,918 391.365,381	11	585.166,448 391.348,164	20.151

Punct început	X / Y	Punct sfârșit	X / Y	Lungime segment (** (m)
11	585.166,448 391.348,164	12	585.164,958 391.344,794	3.685
13	585.164,619 391.344,027	14	585.163,85 391.339,986	4.114
15	585.163,85 391.334,598	16	585.164,101 391.332,002	2.608
17	585.164,427 391.328,633	18	585.164,949 391.327,067	1.651
19	585.166,62 391.325,003	20	585.173,0 391.323,097	6.659
21	585.175,07 391.322,478	22	585.185,132 391.319,472	10.501
23	585.186,728 391.318,995	24	585.191,378 391.317,605	4.853
25	585.196,242 391.316,152	26	585.198,632 391.317,286	2.645
27	585.232,658 391.333,43	1	585.263,788 391.338,203	31.494

Punct început	X / Y	Punct sfârșit	X / Y	Lungime segment (** (m)
12	585.164,958 391.344,794	13	585.164,619 391.344,027	0.839
14	585.163,85 391.339,986	15	585.163,85 391.334,598	5.388
16	585.164,101 391.332,002	17	585.164,427 391.328,633	3.385
18	585.164,949 391.327,067	19	585.166,62 391.325,003	2.656
20	585.173,0 391.323,097	21	585.175,07 391.322,478	2.161
22	585.185,132 391.319,472	23	585.186,728 391.318,995	1.666
24	585.191,378 391.317,605	25	585.196,242 391.316,152	5.076
26	585.198,632 391.317,286	27	585.232,658 391.333,43	37.662

** Lungimile segmentelor sunt determinate în planul de proiecție Stereo 70 și sunt rotunjite la 1 milimetru.

*** Distanța dintre puncte este formată din segmente cumulate ce sunt mai mici decât valoarea 1 milimetru.



DATE DESPRE IMOBILUL NR. 10532

Oficiul de Cadastru și Publicitate Imobiliară PRAHOVA
Biroul de Cadastru și Publicitate Imobiliară Ploiești

A. Partea I. Descrierea imobilului

TEREN Necunoscut

Adresa: Loc. Pleasa, Nr. 911C, Jud. Prahova

Nr. Crt	Nr cadastral Nr. topografic	Suprafața* (mp)	Observații / Referințe
A1	23984	Din acte: 5.200 Masurata: 2.455	Sector cadastral:6 Teren neimprejmuit;

Construcții

Crt	Nr cadastral Nr. topografic	Adresa	Observații / Referințe
A1.1	23984-C1	Loc. Pleasa, Nr. 911C, Jud. Prahova	Nr. niveluri:1; S. construita la sol:103 mp; S. construita desfasurata:103 mp; locuinta,fudatii beton,pereti din lemn+caramida, acoperita cu tabla,lumina,an constructie 1993;nu are certificat energetic.
A1.2	23984-C2	Loc. Pleasa, Nr. 911C, Jud. Prahova	Nr. niveluri:1; S. construita la sol:35 mp; S. construita desfasurata:35 mp; locuinta,fudatii beton,pereti din caramida, acoperita cu tabla,lumina,an constructie 1993;nu are certificat energetic.

B. Partea II. Proprietari și acte

Inscrieri privitoare la dreptul de proprietate și alte drepturi reale	Referințe	
28737 / 11/04/2014		
Act Notarial nr. 142, din 18/12/2013 emis de NP TOMESCU ALICE CRISTINA (; act administrativ nr. 3943/25-02-2014 emis de PRIMARIA BUCOV; act administrativ nr. 42009/05-06-1995 emis de COMISIA JUDETEANA PRAHOVA; act administrativ nr. 106/19-10-1993 emis de PRIMARIA BUCOV; act administrativ nr. 3944/25-02-2014 emis de PRIMARIA BUCOV;act administrativ nr.6/31.01.2011 emis de CONSILIUL LOCAL BUCOV;act administrativ nr.31/03.05.2010 emis de CONSILIUL LOCAL BUCOV;act administrativ nr.1755/22.04.2010 emis de CONSILIUL JUDETEAN PRAHOVA;);		
B1	Intabulare, drept de PROPRIETATEmostenire, dobandit prin Succesiune, cota actuala 2/8, cota initiala 2/8 1) IONESCU MARIANA	A1
B2	Intabulare, drept de PROPRIETATEmostenire, dobandit prin Succesiune, cota actuala 3/8, cota initiala 3/8 1) POPA OANA RICA	A1
B3	Intabulare, drept de PROPRIETATEmostenire, dobandit prin Succesiune, cota actuala 3/8, cota initiala 3/8 1) BUCIUTA ALICE IULIA CONSTANTA	A1
B4	Intabulare, drept de PROPRIETATE, dobandit prin Construire, cota actuala 8/16, cota initiala 1/2 1) IONESCU MARIANA	A1.1, A1.2
B5	Intabulare, drept de PROPRIETATEmostenire, dobandit prin Succesiune, cota actuala 2/16, cota initiala 2/16 1) IONESCU MARIANA	A1.1, A1.2
B6	Intabulare, drept de PROPRIETATEmostenire, dobandit prin Succesiune, cota actuala 3/16, cota initiala 3/16 1) POPA OANA RICA	A1.1, A1.2
B7	Intabulare, drept de PROPRIETATEmostenire, dobandit prin Succesiune, cota actuala 3/16, cota initiala 3/16 1) BUCIUTA ALICE IULIA CONSTANTA	A1.1, A1.2

C. Partea III. SARCINI .

Inscrieri privind dezmembramentele dreptului de proprietate, drepturi reale de garanție și sarcini	Referințe
NU SUNT	

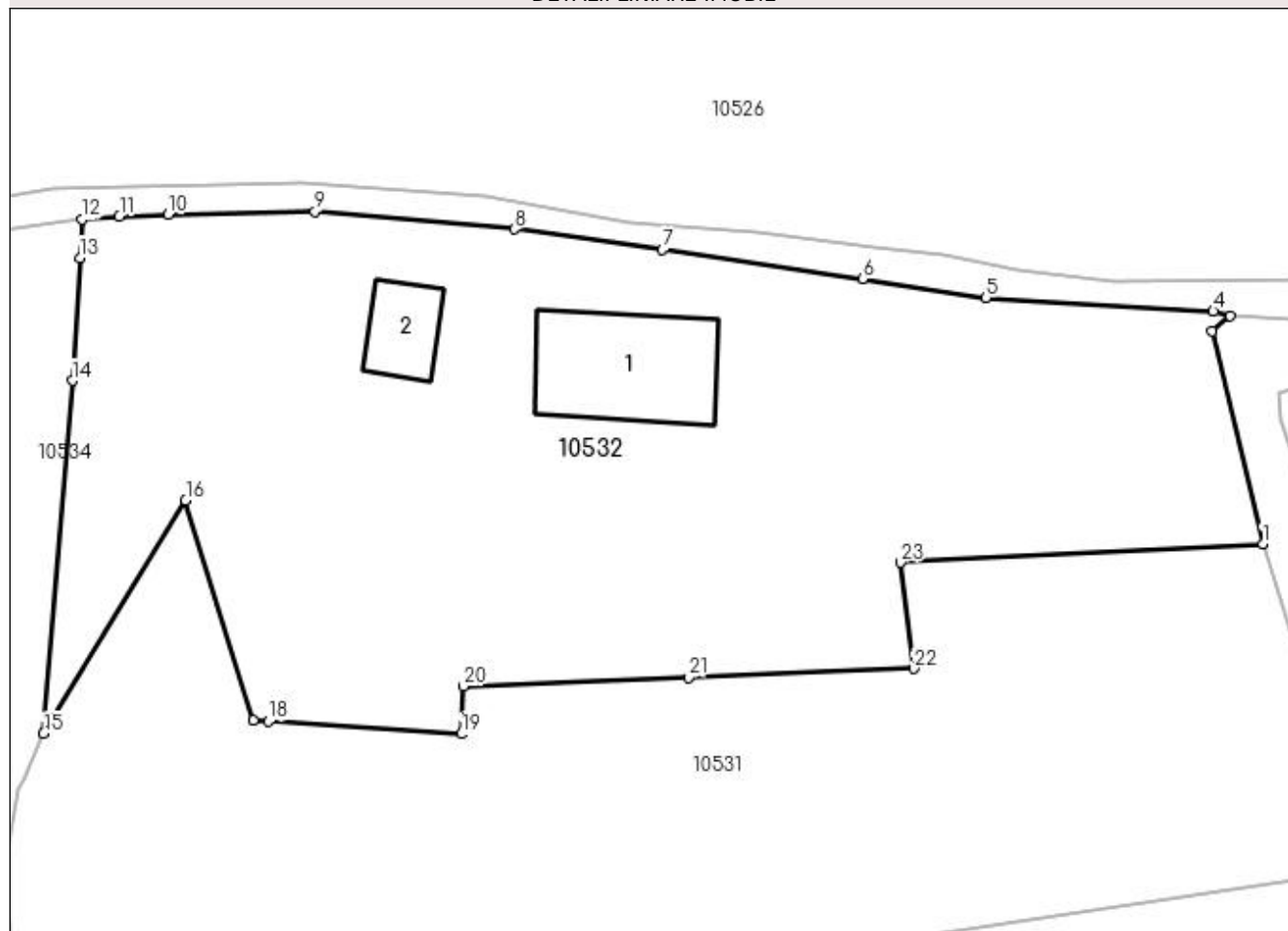
Anexa Nr. 1 La Partea I

Teren

Nr cadastral	Suprafața (mp)*	Observații / Referințe
23984	Din acte: 5.200 Masurata: 2.455	

* Suprafața este determinată în planul de proiecție Stereo 70.

DETALII LINIARE IMOBIL



Date referitoare la teren

Crt	Categorie folosință	Intra vilan	Suprafața (mp)	Tarla	Parcelă	Nr. topo	Observații / Referințe
1	curți constructii	DA	1.183	14	567	-	
2	curți constructii	NU	217	14	567	-	
3	arabil	DA	1.055	14	567	-	

Date referitoare la construcții

Crt	Număr	Destinație construcție	Supraf. (mp)	Situație juridică	Observații / Referințe
A1.1	23984-C1	construcții de locuințe	103	Cu acte	Nr. niveluri:1; S. construita la sol:103 mp; S. construita desfasurata:103 mp; locuinta,fudatii beton,pereti din lemn+caramida, acoperita cu tabla,lumina,an constructie 1993; nu are certificat energetic.
A1.2	23984-C2	construcții anexa	35	Cu acte	Nr. niveluri:1; S. construita la sol:35 mp; S. construita desfasurata:35 mp; locuinta,fudatii beton,pereti din caramida, acoperita cu tabla,lumina,an constructie 1993; nu are certificat energetic.

Lungime Segmente

1) Valorile lungimilor segmentelor sunt obținute din proiecție în plan.

Punct început	X / Y	Punct sfârșit	X / Y	Lungime segment (** (m)
1	585.256,384 391.362,167	2	585.252,661 391.377,85	16.119
3	585.253,993 391.378,941	4	585.252,726 391.379,316	1.321
5	585.235,94 391.380,312	6	585.226,864 391.381,71	9.183
7	585.212,098 391.383,856	8	585.201,178 391.385,357	11.023
9	585.186,467 391.386,681	10	585.175,642 391.386,436	10.828
11	585.172,042 391.386,296	12	585.169,285 391.386,08	2.765
13	585.169,117 391.383,238	14	585.168,583 391.374,188	9.066
15	585.166,448 391.348,164	16	585.176,918 391.365,381	20.151
17	585.181,912 391.349,157	18	585.183,032 391.349,082	1.123
19	585.197,249 391.348,141	20	585.197,414 391.351,671	3.534
21	585.214,019 391.352,322	22	585.230,625 391.352,973	16.619
23	585.229,648 391.360,788	1	585.256,384 391.362,167	26.772

Punct început	X / Y	Punct sfârșit	X / Y	Lungime segment (** (m)
2	585.252,661 391.377,85	3	585.253,993 391.378,941	1.722
4	585.252,726 391.379,316	5	585.235,94 391.380,312	16.816
6	585.226,864 391.381,71	7	585.212,098 391.383,856	14.921
8	585.201,178 391.385,357	9	585.186,467 391.386,681	14.77
10	585.175,642 391.386,436	11	585.172,042 391.386,296	3.603
12	585.169,285 391.386,08	13	585.169,117 391.383,238	2.847
14	585.168,583 391.374,188	15	585.166,448 391.348,164	26.111
16	585.176,918 391.365,381	17	585.181,912 391.349,157	16.975
18	585.183,032 391.349,082	19	585.197,249 391.348,141	14.248
20	585.197,414 391.351,671	21	585.214,019 391.352,322	16.618
22	585.230,625 391.352,973	23	585.229,648 391.360,788	7.876

** Lungimile segmentelor sunt determinate în planul de proiecție Stereo 70 și sunt rotunjite la 1 milimetru.

*** Distanța dintre puncte este formată din segmente cumulate ce sunt mai mici decât valoarea 1 milimetru.

**DATE DESPRE IMOBILUL NR. 10533**

Oficiul de Cadastru și Publicitate Imobiliară PRAHOVA
Biroul de Cadastru și Publicitate Imobiliară Ploiești

A. Partea I. Descrierea imobilului

TEREN Extravilan

Adresa: Jud. Prahova

Nr. Crt	Nr cadastral Nr. topografic	Suprafața* (mp)	Observații / Referințe
A1		16.355	Sector cadastral:6 Teren neimprejmuit;

B. Partea II. Proprietari și acte

Inscrieri privitoare la dreptul de proprietate și alte drepturi reale		Referințe
/		
Act Normativ nr. 1705, din 29/11/2006 emis de PARLAMENTUL ROMANIEI;		
B1	Intabulare, drept de PROPRIETATE, dobandit prin Lege, cota actuala 1/1, cota initiala 1/1 1) STATUL ROMAN, CIF:9999999999999, (domeniu public)	A1
B2	Intabulare, drept de ADMINISTRARE 1) ADMINISTRATIA NATIONALA APELE ROMANE-ADMINISTRATIA BAZINALA DE APA BUZAU-IALOMITA, CIF:23706189	A1

C. Partea III. SARCINI .

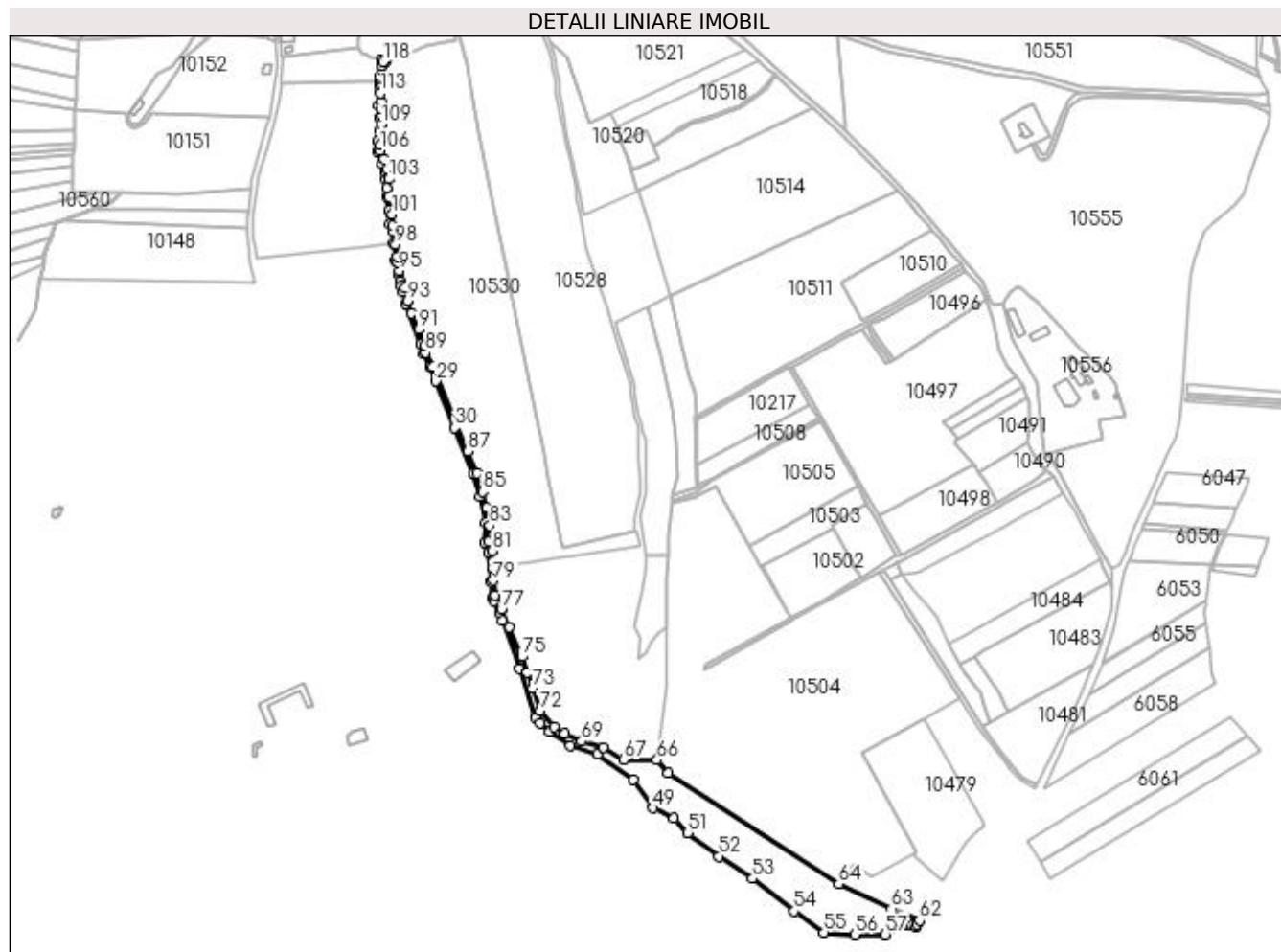
Inscrieri privind dezmembramintele dreptului de proprietate, drepturi reale de garanție și sarcini	Referințe
NU SUNT	

Anexa Nr. 1 La Partea I

Teren

Nr cadastral	Suprafața (mp)*	Observații / Referințe
	16.355	

* Suprafața este determinată în planul de proiecție Stereo 70.



Date referitoare la teren

Crt	Categorie folosință	Intravilan	Suprafața (mp)	Tarla	Parcelă	Nr. topo	Observații / Referințe
1	ape curgătoare	NU	16.355	14	546	-	

Lungime Segmente

1) Valorile lungimilor segmentelor sunt obținute din proiecție în plan.

Punct început	X / Y	Punct sfârșit	X / Y	Lungime segment	Punct început	X / Y	Punct sfârșit	X / Y	Lungime segment	Punct început	X / Y	Punct sfârșit	X / Y	Lungime segment
1	585.191,378 391.317,605	2	585.186,728 391.318,995	4.853	2	585.186,728 391.318,995	3	585.187,084 391.312,274	6.73	3	585.187,084 391.312,274	4	585.186,889 391.304,073	8.203
4	585.186,889 391.304,073	5	585.185,848 391.302,467	1.914	5	585.185,848 391.302,467	6	585.184,732 391.295,877	6.684	6	585.184,732 391.295,877	7	585.184,446 391.292,224	3.664
7	585.184,446 391.292,224	8	585.184,331 391.272,721	19.503	8	585.184,331 391.272,721	9	585.184,889 391.260,141	12.592	9	585.184,889 391.260,141	10	585.183,258 391.235,938	24.258
10	585.183,258 391.235,938	11	585.183,149 391.225,381	10.558	11	585.183,149 391.225,381	12	585.187,773 391.213,267	12.967	12	585.187,773 391.213,267	13	585.190,301 391.204,47	9.153
13	585.190,301 391.204,47	14	585.191,637 391.196,29	8.288	14	585.191,637 391.196,29	15	585.192,105 391.187,963	8.34	15	585.192,105 391.187,963	16	585.192,371 391.179,103	8.864

Punct început	X / Y	Punct sfârșit	X / Y	Lungime segment	Punct început	X / Y	Punct sfârșit	X / Y	Lungime segment	Punct început	X / Y	Punct sfârșit	X / Y	Lungime segment
16	585.192,371 391.179,103	17	585.194,587 391.165,015	14.261	17	585.194,587 391.165,015	18	585.195,878 391.151,911	13.167	18	585.195,878 391.151,911	19	585.199,189 391.131,122	21.051
19	585.199,189 391.131,122	20	585.201,223 391.114,137	17.106	20	585.201,223 391.114,137	21	585.204,573 391.099,993	14.535	21	585.204,573 391.099,993	22	585.206,287 391.092,823	7.372
22	585.206,287 391.092,823	23	585.207,423 391.088,629	4.345	23	585.207,423 391.088,629	24	585.209,097 391.082,323	6.524	24	585.209,097 391.082,323	25	585.212,019 391.069,866	12.795
25	585.212,019 391.069,866	26	585.227,521 391.029,292	43.435	26	585.227,521 391.029,292	27	585.230,194 391.019,094	10.542	27	585.230,194 391.019,094	28	585.236,299 391.005,425	14.97
28	585.236,299 391.005,425	29	585.242,424 390.991,221	15.468	29	585.242,424 390.991,221	30	585.261,931 390.943,764	51.31	30	585.261,931 390.943,764	31	585.280,367 390.897,029	50.24
31	585.280,367 390.897,029	32	585.287,116 390.873,675	24.31	32	585.287,116 390.873,675	33	585.292,942 390.846,614	27.681	33	585.292,942 390.846,614	34	585.292,228 390.826,842	19.785
34	585.292,228 390.826,842	35	585.296,131 390.816,225	11.312	35	585.296,131 390.816,225	36	585.298,738 390.787,501	28.842	36	585.298,738 390.787,501	37	585.298,88 390.785,94	1.567
37	585.298,88 390.785,94	38	585.300,334 390.769,914	16.092	38	585.300,334 390.769,914	39	585.301,662 390.766,906	3.288	39	585.301,662 390.766,906	40	585.307,133 390.754,513	13.547
40	585.307,133 390.754,513	41	585.310,551 390.746,77	8.464	41	585.310,551 390.746,77	42	585.327,701 390.697,671	52.008	42	585.327,701 390.697,671	43	585.343,546 390.648,313	51.839
43	585.343,546 390.648,313	44	585.348,43 390.642,07	7.926	44	585.348,43 390.642,07	45	585.358,354 390.633,642	13.02	45	585.358,354 390.633,642	46	585.379,228 390.619,365	25.289
46	585.379,228 390.619,365	47	585.407,575 390.610,779	29.619	47	585.407,575 390.610,779	48	585.443,816 390.584,617	44.697	48	585.443,816 390.584,617	49	585.464,214 390.555,773	35.328
49	585.464,214 390.555,773	50	585.485,111 390.545,331	23.361	50	585.485,111 390.545,331	51	585.499,319 390.530,721	20.379	51	585.499,319 390.530,721	52	585.531,076 390.506,803	39.756
52	585.531,076 390.506,803	53	585.565,406 390.484,054	41.183	53	585.565,406 390.484,054	54	585.607,946 390.450,862	53.957	54	585.607,946 390.450,862	55	585.638,087 390.429,16	37.141
55	585.638,087 390.429,16	56	585.669,85 390.427,228	31.822	56	585.669,85 390.427,228	57	585.700,916 390.427,152	31.066	57	585.700,916 390.427,152	58	585.723,114 390.437,457	24.473
58	585.723,114 390.437,457	59	585.728,34 390.436,475	5.317	59	585.728,34 390.436,475	60	585.731,715 390.434,724	3.802	60	585.731,715 390.434,724	61	585.733,442 390.437,322	3.12
61	585.733,442 390.437,322	62	585.735,834 390.441,327	4.665	62	585.735,834 390.441,327	63	585.707,132 390.453,175	31.051	63	585.707,132 390.453,175	64	585.653,391 390.478,47	59.396
64	585.653,391 390.478,47	65	585.479,494 390.591,465	207.384	65	585.479,494 390.591,465	66	585.467,973 390.604,856	17.665	66	585.467,973 390.604,856	67	585.433,673 390.605,453	34.305
67	585.433,673 390.605,453	68	585.413,396 390.617,806	23.743	68	585.413,396 390.617,806	69	585.391,073 390.624,038	23.177	69	585.391,073 390.624,038	70	585.373,992 390.632,02	18.854
70	585.373,992 390.632,02	71	585.362,974 390.639,005	13.046	71	585.362,974 390.639,005	72	585.348,532 390.654,637	21.282	72	585.348,532 390.654,637	73	585.340,761 390.677,933	24.558
73	585.340,761 390.677,933	74	585.335,81 390.694,057	16.867	74	585.335,81 390.694,057	75	585.330,335 390.710,34	17.179	75	585.330,335 390.710,34	76	585.317,299 390.740,343	32.713
76	585.317,299 390.740,343	77	585.309,364 390.758,459	19.778	77	585.309,364 390.758,459	78	585.303,142 390.773,049	15.861	78	585.303,142 390.773,049	79	585.300,862 390.787,896	15.021
79	585.300,862 390.787,896	80	585.299,956 390.800,613	12.749	80	585.299,956 390.800,613	81	585.299,951 390.818,159	17.546	81	585.299,951 390.818,159	82	585.295,606 390.827,12	9.959
82	585.295,606 390.827,12	83	585.297,413 390.843,702	16.68	83	585.297,413 390.843,702	84	585.294,317 390.862,069	18.626	84	585.294,317 390.862,069	85	585.290,242 390.878,337	16.771
85	585.290,242 390.878,337	86	585.284,324 390.897,237	19.805	86	585.284,324 390.897,237	87	585.275,182 390.919,675	24.229	87	585.275,182 390.919,675	88	585.239,788 391.005,782	93.098
88	585.239,788 391.005,782	89	585.232,199 391.020,125	16.227	89	585.232,199 391.020,125	90	585.230,999 391.028,252	8.215	90	585.230,999 391.028,252	91	585.224,772 391.043,743	16.696
91	585.224,772 391.043,743	92	585.217,873 391.060,28	17.918	92	585.217,873 391.060,28	93	585.213,553 391.073,402	13.815	93	585.213,553 391.073,402	94	585.210,587 391.086,405	13.337
94	585.210,587 391.086,405	95	585.205,443 391.104,041	18.371	95	585.205,443 391.104,041	96	585.203,371 391.112,632	8.837	96	585.203,371 391.112,632	97	585.202,868 391.118,31	5.7
97	585.202,868 391.118,31	98	585.201,316 391.130,489	12.277	98	585.201,316 391.130,489	99	585.199,063 391.143,601	13.304	99	585.199,063 391.143,601	100	585.198,363 391.149,226	5.668
100	585.198,363 391.149,226	101	585.197,52 391.161,434	12.237	101	585.197,52 391.161,434	102	585.194,93 391.179,056	17.811	102	585.194,93 391.179,056	103	585.194,707 391.197,299	18.244
103	585.194,707 391.197,299	104	585.192,724 391.207,04	9.941	104	585.192,724 391.207,04	105	585.189,457 391.217,346	10.811	105	585.189,457 391.217,346	106	585.185,798 391.226,431	9.794
106	585.185,798 391.226,431	107	585.185,648 391.231,919	5.49	107	585.185,648 391.231,919	108	585.185,849 391.247,898	15.98	108	585.185,849 391.247,898	109	585.186,608 391.253,121	5.278
109	585.186,608 391.253,121	110	585.187,894 391.261,968	8.94	110	585.187,894 391.261,968	111	585.187,282 391.268,798	6.857	111	585.187,282 391.268,798	112	585.186,571 391.275,809	7.047
112	585.186,571 391.275,809	113	585.185,978 391.284,721	8.932	113	585.185,978 391.284,721	114	585.186,598 391.294,21	9.509	114	585.186,598 391.294,21	115	585.186,53 391.299,759	5.549

Punct început	X / Y	Punct sfârșit	X / Y	Lungime segment
115	585.186,53 391.299,759	116	585.188,647 391.301,731	2.893
118	585.189,023 391.316,832	1	585.191,378 391.317,605	2.479

Punct început	X / Y	Punct sfârșit	X / Y	Lungime segment
116	585.188,647 391.301,731	117	585.189,025 391.303,292	1.606

Punct început	X / Y	Punct sfârșit	X / Y	Lungime segment
117	585.189,025 391.303,292	118	585.189,023 391.316,832	13.54

** Lungimile segmentelor sunt determinate în planul de proiecție Stereo 70 și sunt rotunjite la 1 milimetru.

*** Distanța dintre puncte este formată din segmente cumulate ce sunt mai mici decât valoarea 1 milimetru.

**DATE DESPRE IMOBILUL NR. 10534**

Oficiul de Cadastru și Publicitate Imobiliară PRAHOVA
Biroul de Cadastru și Publicitate Imobiliară Ploiești

A. Partea I. Descrierea imobilului

TEREN Necunoscut

Adresa: Loc. Pleasa, Jud. Prahova

Nr. Crt	Nr cadastral Nr. topografic	Suprafața* (mp)	Observații / Referințe
A1		4.268	Sector cadastral:6 Teren neimprejmuț;

B. Partea II. Proprietari și acte

Inscrieri privitoare la dreptul de proprietate și alte drepturi reale	Referințe
/	
Act Administrativ nr. 10273, din 13/04/2023 emis de PRIMARIA COMUNEI BUCOV (ADEVERINTA;);	
B1	A1
Intabulare, drept de PROPRIETATE, dobândit prin Lege, cota actuala 1/1, cota initiala 1/1	
1) UAT BUCOV, CIF:2843531	
OBSERVATII: REZERVA LA DISPOZITIA COMISIEI LOCALE DE FOND FUNCJAR BUCOV	

C. Partea III. SARCINI .

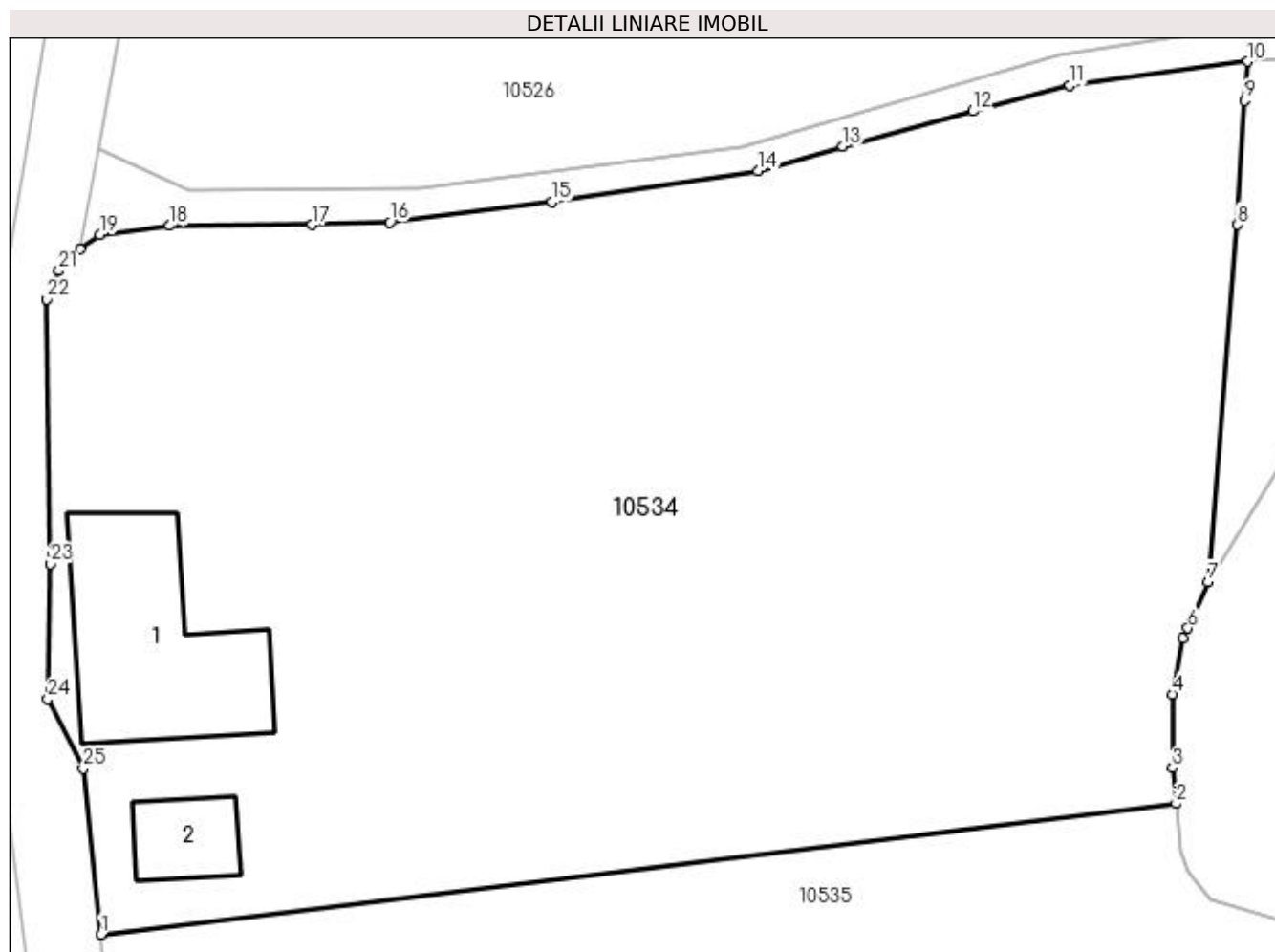
Inscrieri privind dezmembramintele dreptului de proprietate, drepturi reale de garanție și sarcini	Referințe
NU SUNT	

Anexa Nr. 1 La Partea I

Teren

Nr cadastral	Suprafața (mp)*	Observații / Referințe
	4.268	

* Suprafața este determinată în planul de proiecție Stereo 70.



Date referitoare la teren

Crt	Categorie folosință	Intra vilan	Suprafața (mp)	Tarla	Parcelă	Nr. topo	Observații / Referințe
1	curți construcții	DA	4.027	15	571/1	-	
2	curți construcții	NU	241	15	571	-	

Date referitoare la construcții

Crt	Număr	Destinație construcție	Supraf. (mp)	Situație juridică	Observații / Referințe
A1.1	-C1	construcții de locuințe	Din acte: 0 Masurata: 180	Fara acte	Nr. niveluri:1; S. construita la sol:180 mp; S. construita desfasurata:180 mp;
A1.2	-C2	construcții anexa	Din acte: 0 Masurata: 43	Fara acte	Nr. niveluri:1; S. construita la sol:43 mp; S. construita desfasurata:43 mp;

Lungime Segmente

1) Valorile lungimilor segmentelor sunt obținute din proiecție în plan.

Punct început	X / Y	Punct sfârșit	X / Y	Lungime segment (** (m)	Punct început	X / Y	Punct sfârșit	X / Y	Lungime segment (** (m)
1	585.085,697 391.322,477	2	585.164,101 391.332,002	78.98	2	585.164,101 391.332,002	3	585.163,85 391.334,598	2.608

Punct început	X / Y	Punct sfârșit	X / Y	Lungime segment (** (m)
3	585.163,85 391.334,598	4	585.163,85 391.339,986	5.388
5	585.164,619 391.344,027	6	585.164,958 391.344,794	0.839
7	585.166,448 391.348,164	8	585.168,583 391.374,188	26.111
9	585.169,117 391.383,238	10	585.169,285 391.386,08	2.847
11	585.156,352 391.384,354	12	585.149,288 391.382,456	7.315
13	585.139,786 391.379,875	14	585.133,596 391.378,098	6.44
15	585.118,593 391.375,843	16	585.106,758 391.374,37	11.926
17	585.101,115 391.374,195	18	585.090,731 391.374,121	10.384
19	585.085,663 391.373,446	20	585.084,179 391.372,416	1.806
21	585.082,63 391.370,843	22	585.081,772 391.368,756	2.256
23	585.082,028 391.349,489	24	585.081,834 391.339,644	9.847
25	585.084,414 391.334,548	1	585.085,697 391.322,477	12.139

Punct început	X / Y	Punct sfârșit	X / Y	Lungime segment (** (m)
4	585.163,85 391.339,986	5	585.164,619 391.344,027	4.114
6	585.164,958 391.344,794	7	585.166,448 391.348,164	3.685
8	585.168,583 391.374,188	9	585.169,117 391.383,238	9.066
10	585.169,285 391.386,08	11	585.156,352 391.384,354	13.048
12	585.149,288 391.382,456	13	585.139,786 391.379,875	9.846
14	585.133,596 391.378,098	15	585.118,593 391.375,843	15.172
16	585.106,758 391.374,37	17	585.101,115 391.374,195	5.646
18	585.090,731 391.374,121	19	585.085,663 391.373,446	5.113
20	585.084,179 391.372,416	21	585.082,63 391.370,843	2.208
22	585.081,772 391.368,756	23	585.082,028 391.349,489	19.269
24	585.081,834 391.339,644	25	585.084,414 391.334,548	5.712

** Lungimile segmentelor sunt determinate în planul de proiecție Stereo 70 și sunt rotunjite la 1 milimetru.

*** Distanța dintre puncte este formată din segmente cumulate ce sunt mai mici decât valoarea 1 milimetru.

**DATE DESPRE IMOBILUL NR. 10535**

Oficiul de Cadastru și Publicitate Imobiliară PRAHOVA
Biroul de Cadastru și Publicitate Imobiliară Ploiești

A. Partea I. Descrierea imobilului

TEREN Necunoscut

Adresa: Loc. Pleasa, Jud. Prahova

Nr. Crt	Nr cadastral Nr. topografic	Suprafața* (mp)	Observații / Referințe
A1		3.100	Sector cadastral:6 Teren neimprejmuit;

B. Partea II. Proprietari și acte

Inscrieri privitoare la dreptul de proprietate și alte drepturi reale	Referințe
/	
Act Administrativ nr. 142, din 12/03/2007 emis de CJSDPAT PRAHOVA (TITLU DE PROPRIETATE;);	
B1	A1
Intabulare, drept de PROPRIETATE, dobandit prin Reconstituire, cota actuala 1/1, cota initiala 1/1 1) GHEORGHE VICTORIA	

C. Partea III. SARCINI .

Inscrieri privind dezmembramintele dreptului de proprietate, drepturi reale de garanție și sarcini	Referințe
NU SUNT	

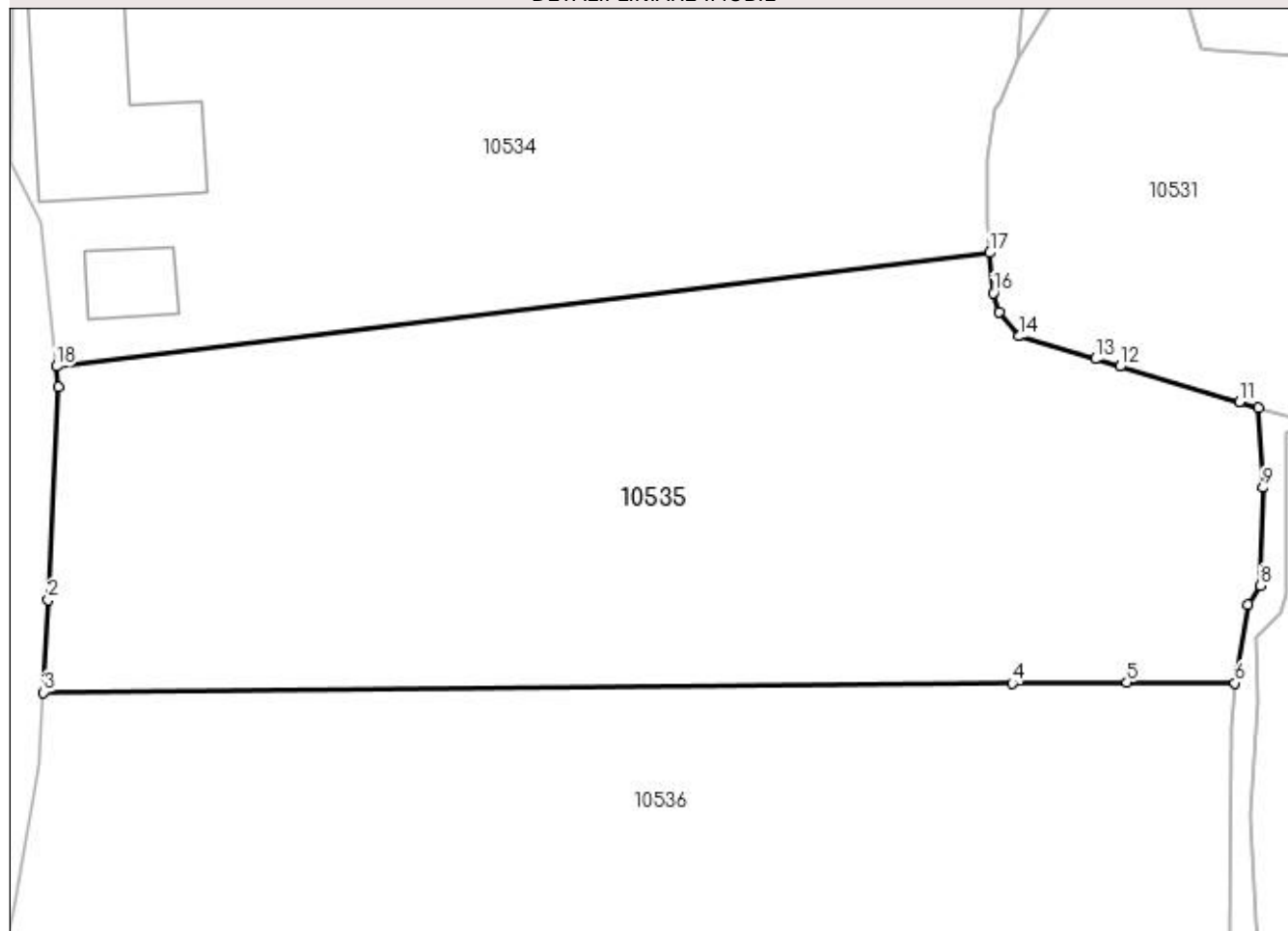
Anexa Nr. 1 La Partea I

Teren

Nr cadastral	Suprafața (mp)*	Observații / Referințe
	3.100	

* Suprafața este determinată în planul de proiecție Stereo 70.

DETALII LINIARE IMOBIL



Date referitoare la teren

Crt	Categorie folosință	Intra vilan	Suprafața (mp)	Tarla	Parcelă	Nr. topo	Observații / Referințe
1	vie	DA	2.769	15	572	-	
2	vie	NU	31	15	572	-	
3	pasune	NU	300	15	572/1	-	

Lungime Segmente

1) Valorile lungimilor segmentelor sunt obținute din proiecție în plan.

Punct început	X / Y	Punct sfârșit	X / Y	Lungime segment (** (m)
1	585.085,879 391.320,762	2	585.084,987 391.302,864	17.92
2	585.084,987 391.302,864	3	585.084,6 391.295,084	7.79
3	585.084,6 391.295,084	4	585.166,028 391.295,841	81.432
4	585.166,028 391.295,841	5	585.175,651 391.295,93	9.623

Punct început	X / Y	Punct sfârșit	X / Y	Lungime segment (** (m)
5	585.175,651 391.295,93	6	585.184,732 391.295,877	9.081
6	585.184,732 391.295,877	7	585.185,848 391.302,467	6.684
7	585.185,848 391.302,467	8	585.186,889 391.304,073	1.914
8	585.186,889 391.304,073	9	585.187,084 391.312,274	8.203
9	585.187,084 391.312,274	10	585.186,728 391.318,995	6.73
10	585.186,728 391.318,995	11	585.185,132 391.319,472	1.666
11	585.185,132 391.319,472	12	585.175,07 391.322,478	10.501
12	585.175,07 391.322,478	13	585.173,0 391.323,097	2.161
13	585.173,0 391.323,097	14	585.166,62 391.325,003	6.659
14	585.166,62 391.325,003	15	585.164,949 391.327,067	2.656
15	585.164,949 391.327,067	16	585.164,427 391.328,633	1.651
16	585.164,427 391.328,633	17	585.164,101 391.332,002	3.385
17	585.164,101 391.332,002	18	585.085,697 391.322,477	78.98
18	585.085,697 391.322,477	1	585.085,879 391.320,762	1.725

** Lungimile segmentelor sunt determinate în planul de proiecție Stereo 70 și sunt rotunjite la 1 milimetru.

*** Distanța dintre puncte este formată din segmente cumulate ce sunt mai mici decât valoarea 1 milimetru.

**DATE DESPRE IMOBILUL NR. 10536**

Oficiul de Cadastru și Publicitate Imobiliară PRAHOVA
Biroul de Cadastru și Publicitate Imobiliară Ploiești

A. Partea I. Descrierea imobilului

TEREN Necunoscut

Adresa: Loc. Pleasa, Jud. Prahova

Nr. Crt	Nr cadastral Nr. topografic	Suprafața* (mp)	Observații / Referințe
A1		21.000	Sector cadastral:6 Teren neimprejmuit;

B. Partea II. Proprietari și acte

Inscrieri privitoare la dreptul de proprietate și alte drepturi reale	Referințe
/	
Act Administrativ nr. 145, din 12/03/2007 emis de CJSDPAT PRAHOVA (TITLU DE PROPRIETATE;);	
B1	A1
Intabulare, drept de PROPRIETATE, dobandit prin Reconstituire, cota actuala 1/1, cota initiala 1/1	
1) GHEORGHE VICTORIA	
2) IONESCU CONSTANTIN	

C. Partea III. SARCINI .

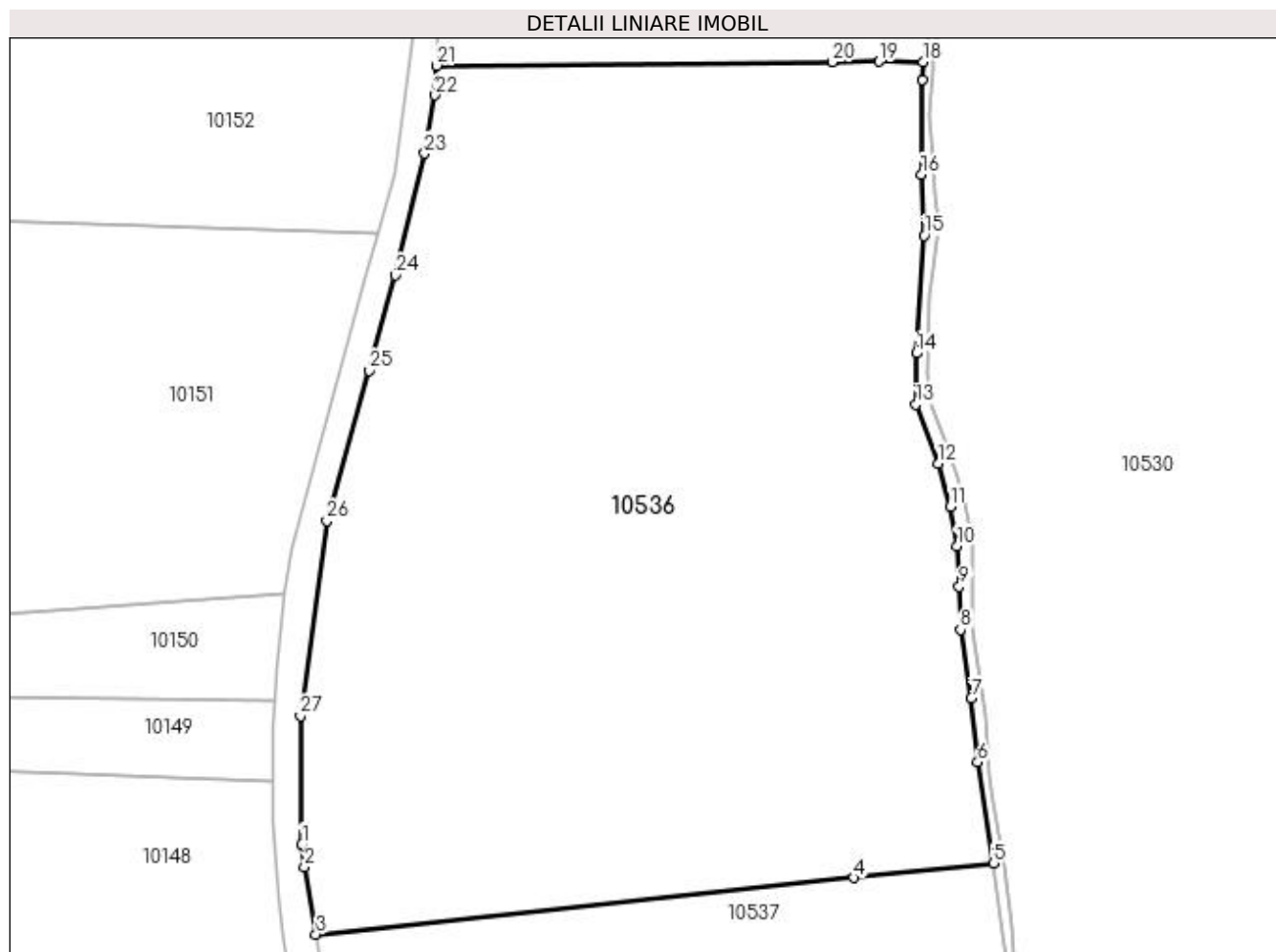
Inscrieri privind dezmembramintele dreptului de proprietate, drepturi reale de garanție și sarcini	Referințe
NU SUNT	

Anexa Nr. 1 La Partea I

Teren

Nr cadastral	Suprafața (mp)*	Observații / Referințe
	21.000	

* Suprafața este determinată în planul de proiecție Stereo 70.



Date referitoare la teren

Crt	Categorie folosință	Intravilan	Suprafața (mp)	Tarla	Parcelă	Nr. topo	Observații / Referințe
1	vie	DA	16.800	15	572/2	-	
2	pasune	DA	605	15	572/3	-	
3	pasune	NU	3.595	15	572/3	-	

Lungime Segmente

1) Valorile lungimilor segmentelor sunt obținute din proiecție în plan.

Punct început	X / Y	Punct sfârșit	X / Y	Lungime segment (** (m))
1	585.056,905 391.135,042	2	585.057,422 391.130,372	4.699
3	585.059,82 391.116,497	4	585.170,415 391.128,102	111.202
5	585.199,189 391.131,122	6	585.195,878 391.151,911	21.051
7	585.194,587 391.165,015	8	585.192,371 391.179,103	14.261

Punct început	X / Y	Punct sfârșit	X / Y	Lungime segment (** (m))
2	585.057,422 391.130,372	3	585.059,82 391.116,497	14.081
4	585.170,415 391.128,102	5	585.199,189 391.131,122	28.932
6	585.195,878 391.151,911	7	585.194,587 391.165,015	13.167
8	585.192,371 391.179,103	9	585.192,105 391.187,963	8.864

Punct început	X / Y	Punct sfârșit	X / Y	Lungime segment (** (m))
9	585.192,105 391.187,963	10	585.191,637 391.196,29	8.34
11	585.190,301 391.204,47	12	585.187,773 391.213,267	9.153
13	585.183,149 391.225,381	14	585.183,258 391.235,938	10.558
15	585.184,889 391.260,141	16	585.184,331 391.272,721	12.592
17	585.184,446 391.292,224	18	585.184,732 391.295,877	3.664
19	585.175,651 391.295,93	20	585.166,028 391.295,841	9.623
21	585.084,6 391.295,084	22	585.084,297 391.289,013	6.079
23	585.082,144 391.277,028	24	585.076,183 391.252,007	25.721
25	585.070,721 391.232,426	26	585.062,066 391.201,486	32.128
27	585.056,627 391.161,389	1	585.056,905 391.135,042	26.348

Punct început	X / Y	Punct sfârșit	X / Y	Lungime segment (** (m))
10	585.191,637 391.196,29	11	585.190,301 391.204,47	8.288
12	585.187,773 391.213,267	13	585.183,149 391.225,381	12.967
14	585.183,258 391.235,938	15	585.184,889 391.260,141	24.258
16	585.184,331 391.272,721	17	585.184,446 391.292,224	19.503
18	585.184,732 391.295,877	19	585.175,651 391.295,93	9.081
20	585.166,028 391.295,841	21	585.084,6 391.295,084	81.432
22	585.084,297 391.289,013	23	585.082,144 391.277,028	12.177
24	585.076,183 391.252,007	25	585.070,721 391.232,426	20.329
26	585.062,066 391.201,486	27	585.056,627 391.161,389	40.464

** Lungimile segmentelor sunt determinate în planul de proiecție Stereo 70 și sunt rotunjite la 1 milimetru.

*** Distanța dintre puncte este formată din segmente cumulate ce sunt mai mici decât valoarea 1 milimetru.

**DATE DESPRE IMOBILUL NR. 10537**

Oficiul de Cadastru și Publicitate Imobiliară PRAHOVA
Biroul de Cadastru și Publicitate Imobiliară Ploiești

A. Partea I. Descrierea imobilului

TEREN Necunoscut

Adresa: Loc. Pleasa, Jud. Prahova

Nr. Crt	Nr cadastral Nr. topografic	Suprafața* (mp)	Observații / Referințe
A1	23939	69.200	Sector cadastral:6 Teren neimprejmuit;

B. Partea II. Proprietari și acte

Inscrieri privitoare la dreptul de proprietate și alte drepturi reale	Referințe
35191 / 12/05/2014	
Act Notarial nr. 1239, din 09/05/2014 emis de NP MEIROSU MIHAI GABRIEL;	
B3	Intabulare, drept de PROPRIETATEcumparare ca bun comun, dobandit prin Conventie, cota actuala 1/1, cota initiala 1/1
	1) CONSTANTIN ALEXANDRINA 2) CONSTANTIN GHEORGHE
175965 / 14/12/2021	
Act Notarial nr. 2027, din 13/12/2021 emis de Meirosu Mihai Gabriel;	
B4	se noteaza interdictiile de instrainare si grevare
	1) COMUNA BUCOV, CIF:2843531

C. Partea III. SARCINI

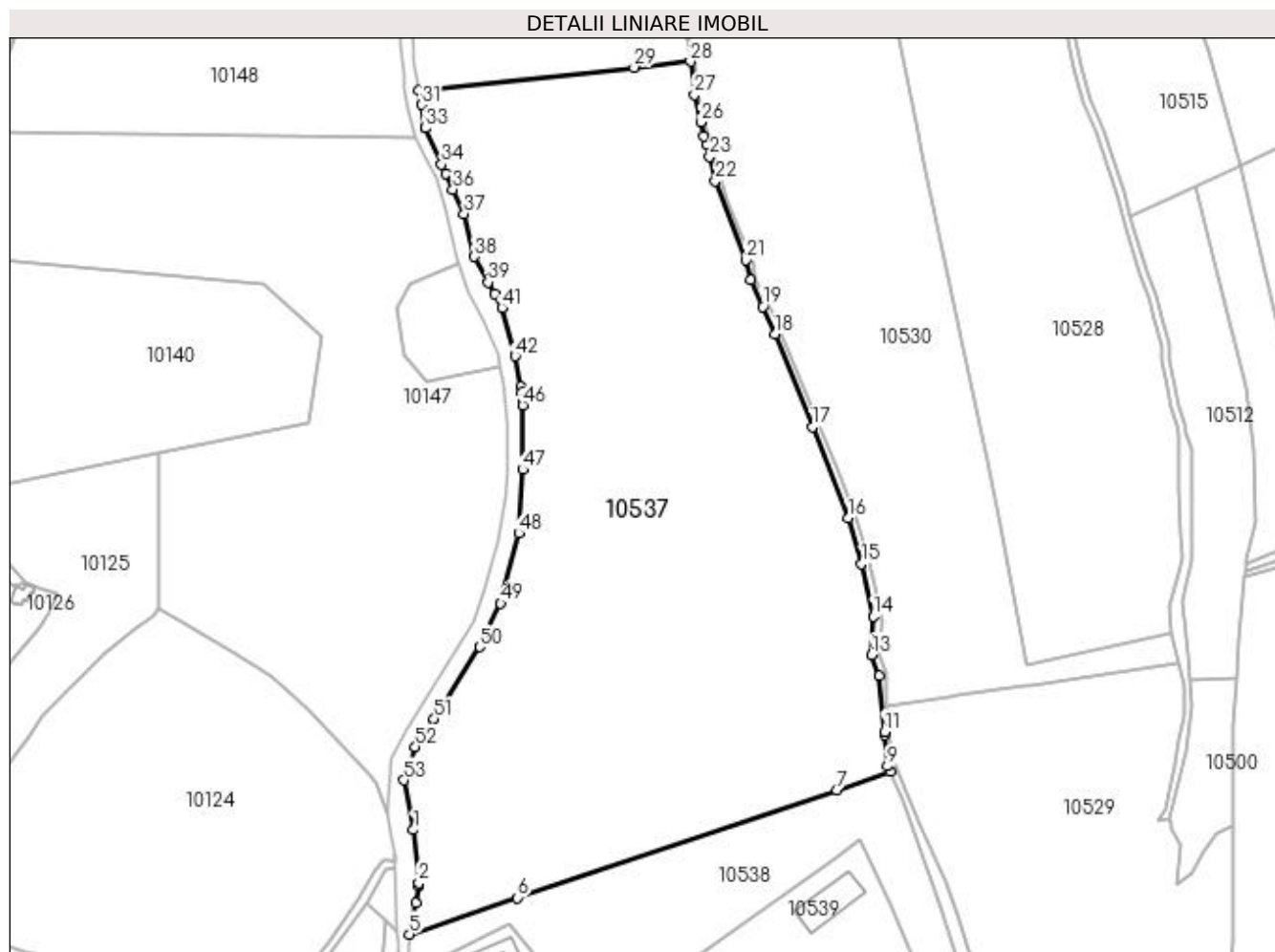
Inscrieri privind dezmembramintele dreptului de proprietate, drepturi reale de garanție și sarcini	Referințe
175965 / 14/12/2021	
Act Notarial nr. 2027, din 13/12/2021 emis de Meirosu Mihai Gabriel;	
C1	Intabulare, drept de IPOTECA, Valoare:355034 LEI.
	1) COMUNA BUCOV, CIF:2843531

Anexa Nr. 1 La Partea I

Teren

Nr cadastral	Suprafața (mp)*	Observații / Referințe
23939	69.200	

* Suprafața este determinată în planul de proiecție Stereo 70.



Date referitoare la teren

Crt	Categorie folosință	Intravilan	Suprafața (mp)	Tarla	Parcelă	Nr. topo	Observații / Referințe
1	vie	NU	7.537	15	580	-	
2	faneata	NU	47.500	15	583/3	-	
3	pasune	NU	11.300	15	550	-	
4	drum	NU	600	15	582	-	
5	vie	DA	2.263	15	580	-	

Lungime Segmente

1) Valorile lungimilor segmentelor sunt obținute din proiecție în plan.

Punct început	X / Y	Punct sfârșit	X / Y	Lungime segment	Punct început	X / Y	Punct sfârșit	X / Y	Lungime segment	Punct început	X / Y	Punct sfârșit	X / Y	Lungime segment
1	585.057,089 390.737,189	2	585.059,841 390.710,065	27.263	2	585.059,841 390.710,065	3	585.059,999 390.708,51	1.563	3	585.059,999 390.708,51	4	585.058,236 390.699,582	9.1
4	585.058,236 390.699,582	5	585.055,078 390.683,595	16.296	5	585.055,078 390.683,595	6	585.110,529 390.702,33	58.53	6	585.110,529 390.702,33	7	585.274,138 390.757,607	172.695
7	585.274,138 390.757,607	8	585.301,662 390.766,906	29.052	8	585.301,662 390.766,906	9	585.300,334 390.769,914	3.288	9	585.300,334 390.769,914	10	585.298,88 390.785,94	16.092

Punct început	X / Y	Punct sfârșit	X / Y	Lungime segment	Punct început	X / Y	Punct sfârșit	X / Y	Lungime segment	Punct început	X / Y	Punct sfârșit	X / Y	Lungime segment
10	585.298,88 390.785,94	11	585.298,738 390.787,501	1.567	11	585.298,738 390.787,501	12	585.296,131 390.816,225	28.84 2	12	585.296,131 390.816,225	13	585.292,228 390.826,842	11.31 2
13	585.292,228 390.826,842	14	585.292,942 390.846,614	19.78 5	14	585.292,942 390.846,614	15	585.287,116 390.873,675	27.68 1	15	585.287,116 390.873,675	16	585.280,367 390.897,029	24.31
16	585.280,367 390.897,029	17	585.261,931 390.943,764	50.24	17	585.261,931 390.943,764	18	585.242,424 390.991,221	51.31	18	585.242,424 390.991,221	19	585.236,299 391.005,425	15.46 8
19	585.236,299 391.005,425	20	585.230,194 391.019,094	14.97	20	585.230,194 391.019,094	21	585.227,521 391.029,292	10.54 2	21	585.227,521 391.029,292	22	585.212,019 391.069,866	43.43 5
22	585.212,019 391.069,866	23	585.209,097 391.082,323	12.79 5	23	585.209,097 391.082,323	24	585.207,423 391.088,629	6.524	24	585.207,423 391.088,629	25	585.206,287 391.092,823	4.345
25	585.206,287 391.092,823	26	585.204,573 391.099,993	7.372	26	585.204,573 391.099,993	27	585.201,223 391.114,137	14.53 5	27	585.201,223 391.114,137	28	585.199,189 391.131,122	17.10 6
28	585.199,189 391.131,122	29	585.170,415 391.128,102	28.93 2	29	585.170,415 391.128,102	30	585.059,82 391.116,497	111.2 02	30	585.059,82 391.116,497	31	585.061,119 391.108,983	7.625
31	585.061,119 391.108,983	32	585.063,153 391.097,213	11.94 4	32	585.063,153 391.097,213	33	585.063,203 391.096,924	0.293	33	585.063,203 391.096,924	34	585.071,566 391.078,42	20.30 6
34	585.071,566 391.078,42	35	585.073,702 391.073,694	5.186	35	585.073,702 391.073,694	36	585.077,393 391.065,528	8.961	36	585.077,393 391.065,528	37	585.083,096 391.052,91	13.84 7
37	585.083,096 391.052,91	38	585.088,324 391.031,063	22.46 4	38	585.088,324 391.031,063	39	585.095,395 391.017,95	14.89 8	39	585.095,395 391.017,95	40	585.098,645 391.011,922	6.848
40	585.098,645 391.011,922	41	585.102,456 391.004,855	8.029	41	585.102,456 391.004,855	42	585.109,305 390.980,089	25.69 6	42	585.109,305 390.980,089	43	585.112,089 390.964,407	15.92 7
43	585.112,089 390.964,407	44	585.112,61 390.961,472	2.981	44	585.112,61 390.961,472	45	585.113,246 390.957,887	3.641	45	585.113,246 390.957,887	46	585.113,246 390.954,875	3.012
46	585.113,246 390.954,875	47	585.113,246 390.921,905	32.97	47	585.113,246 390.921,905	48	585.111,208 390.889,197	32.77 1	48	585.111,208 390.889,197	49	585.101,842 390.853,308	37.09 1
49	585.101,842 390.853,308	50	585.091,04 390.830,955	24.82 6	50	585.091,04 390.830,955	51	585.067,723 390.794,059	43.64 6	51	585.067,723 390.794,059	52	585.058,152 390.779,797	17.17 6
52	585.058,152 390.779,797	53	585.052,313 390.762,647	18.11 7	53	585.052,313 390.762,647	1	585.057,089 390.737,189	25.90 2					

** Lungimile segmentelor sunt determinate în planul de proiecție Stereo 70 și sunt rotunjite la 1 milimetru.

*** Distanța dintre puncte este formată din segmente cumulate ce sunt mai mici decât valoarea 1 milimetru.

**DATE DESPRE IMOBILUL NR. 10538**

Oficiul de Cadastru și Publicitate Imobiliară PRAHOVA
Biroul de Cadastru și Publicitate Imobiliară Ploiești

A. Partea I. Descrierea imobilului

TEREN Extravilan

Adresa: Jud. Prahova

Nr. Crt	Nr cadastral Nr. topografic	Suprafața* (mp)	Observații / Referințe
A1		16.249	Sector cadastral:6 Teren neimprejmuit;

B. Partea II. Proprietari și acte

Inscrieri privitoare la dreptul de proprietate și alte drepturi reale	Referințe
/	
Act Administrativ nr. 209154, din 19/01/2012 emis de CJSDPAT PRAHOVA (TITLU DE PROPRIETATE;);	
B1	A1
Intabulare, drept de PROPRIETATE, dobândit prin Reconstituire, cota actuala 1/1, cota initiala 1/1 1) CHIRALEU URANIA	

C. Partea III. SARCINI .

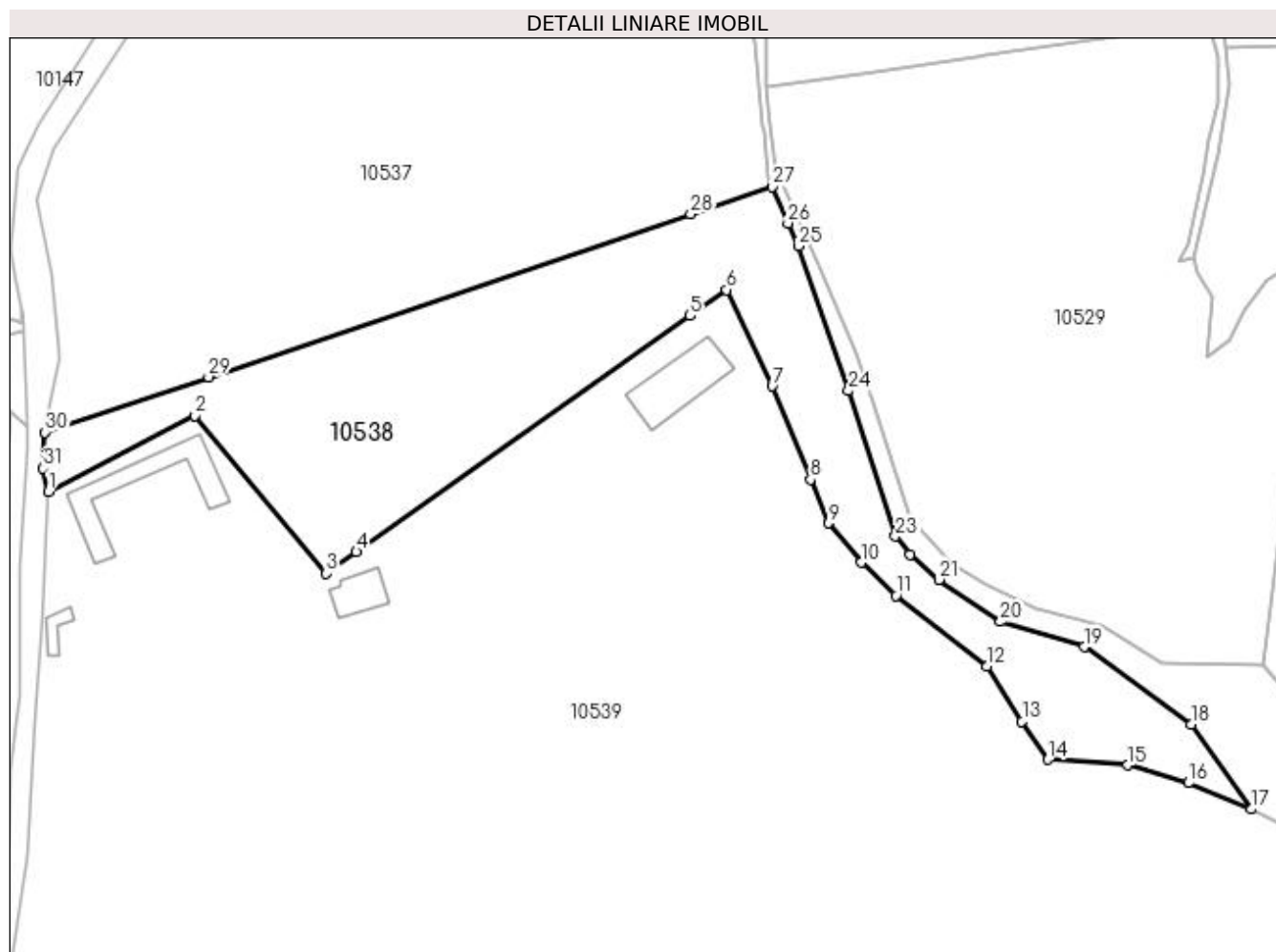
Inscrieri privind dezmembramintele dreptului de proprietate, drepturi reale de garanție și sarcini	Referințe
NU SUNT	

Anexa Nr. 1 La Partea I

Teren

Nr cadastral	Suprafața (mp)*	Observații / Referințe
	16.249	

* Suprafața este determinată în planul de proiecție Stereo 70.



Date referitoare la teren

Crt	Categorie folosință	Intravilan	Suprafața (mp)	Tarla	Parcelă	Nr. topo	Observații / Referințe
1	pasune	NU	14.502	15	583	-	
2	pasune	NU	1.747	15	550/1	-	

Lungime Segmente

1) Valorile lungimilor segmentelor sunt obținute din proiecție în plan.

Punct început	X / Y	Punct sfârșit	X / Y	Lungime segment (** (m)
1	585.056,281 390.663,548	2	585.106,018 390.689,123	55.927
3	585.150,524 390.635,829	4	585.160,684 390.643,016	12.445
5	585.273,91 390.723,114	6	585.286,333 390.731,902	15.217
7	585.301,752 390.699,217	8	585.314,723 390.667,613	34.162

Punct început	X / Y	Punct sfârșit	X / Y	Lungime segment (** (m)
2	585.106,018 390.689,123	3	585.150,524 390.635,829	69.434
4	585.160,684 390.643,016	5	585.273,91 390.723,114	138.693
6	585.286,333 390.731,902	7	585.301,752 390.699,217	36.139
8	585.314,723 390.667,613	9	585.320,781 390.652,853	15.955

Punct început	X / Y	Punct sfârșit	X / Y	Lungime segment (** (m)
9	585.320,781 390.652,853	10	585.331,911 390.639,454	17.419
11	585.343,726 390.628,236	12	585.374,661 390.604,388	39.06
13	585.386,487 390.585,57	14	585.395,354 390.572,611	15.702
15	585.422,42 390.570,691	16	585.442,944 390.564,724	21.374
17	585.464,214 390.555,773	18	585.443,816 390.584,617	35.328
19	585.407,575 390.610,779	20	585.379,228 390.619,365	29.619
21	585.358,354 390.633,642	22	585.348,43 390.642,07	13.02
23	585.343,546 390.648,313	24	585.327,701 390.697,671	51.839
25	585.310,551 390.746,77	26	585.307,133 390.754,513	8.464
27	585.301,662 390.766,906	28	585.274,138 390.757,607	29.052
29	585.110,529 390.702,33	30	585.055,078 390.683,595	58.53
31	585.054,446 390.671,453	1	585.056,281 390.663,548	8.115

Punct început	X / Y	Punct sfârșit	X / Y	Lungime segment (** (m)
10	585.331,911 390.639,454	11	585.343,726 390.628,236	16.292
12	585.374,661 390.604,388	13	585.386,487 390.585,57	22.225
14	585.395,354 390.572,611	15	585.422,42 390.570,691	27.134
16	585.442,944 390.564,724	17	585.464,214 390.555,773	23.077
18	585.443,816 390.584,617	19	585.407,575 390.610,779	44.697
20	585.379,228 390.619,365	21	585.358,354 390.633,642	25.289
22	585.348,43 390.642,07	23	585.343,546 390.648,313	7.926
24	585.327,701 390.697,671	25	585.310,551 390.746,77	52.008
26	585.307,133 390.754,513	27	585.301,662 390.766,906	13.547
28	585.274,138 390.757,607	29	585.110,529 390.702,33	172.695
30	585.055,078 390.683,595	31	585.054,446 390.671,453	12.158

** Lungimile segmentelor sunt determinate în planul de proiecție Stereo 70 și sunt rotunjite la 1 milimetru.

*** Distanța dintre puncte este formată din segmente cumulate ce sunt mai mici decât valoarea 1 milimetru.

**DATE DESPRE IMOBILUL NR. 10539**

Oficiul de Cadastru și Publicitate Imobiliară PRAHOVA
Biroul de Cadastru și Publicitate Imobiliară Ploiești

A. Partea I. Descrierea imobilului

TEREN Extravilan

Nr. CF vechi:2515

Nr. cadastral vechi:10017

Adresa: Jud. Prahova

Nr. Crt	Nr cadastral Nr. topografic	Suprafața* (mp)	Observații / Referințe
A1	20084	Din acte: 183.100 Masurata: 183.098	Sector cadastral:6 Teren neimprejmuit;

B. Partea II. Proprietari și acte

Inscrieri privitoare la dreptul de proprietate și alte drepturi reale		Referințe
10166 / 13/02/2013		
Act Administrativ nr. 3436, din 08/02/2013 emis de PRIMARIA COMUNEI BUCOV (; act administrativ nr. 2327/11-04-2007 emis de DIRECTIA PENTRU AGRICULTURA SI DEZVOLTARE RURALA A JUDETLUI PRAHOVA; act notarial nr. 301/11-02-2013 emis de NP LUPU MARIAN SI LUPU LUIZA;);		
B2	se noteaza actualizarea informatiilor cadastrale in sensul schimbarii categoriei de folosinta a suprafetei de 6100 mp din teren arabil in curti constructii	A1
13411 / 27/02/2013		
Act Administrativ nr. 10166, din 22/02/2013 emis de OCPI PRAHOVA (; act administrativ nr. 60/14-05-2007 emis de PRIMARIA COMUNEI BUCOV; act administrativ nr. 784/02-09-2009 emis de PRIMARIA COMUNEI BUCOV; act administrativ nr. 6/04-02-2011 emis de PRIMARIA COMUNEI BUCOV; act administrativ nr. 2470/09-01-2012 emis de PRIMARIA COMUNEI BUCOV;);		
B3	se respinge cererea de inscriere constructii intrucat documentatia cadastrala nu a fost avizata din punct de vedere tehnic	A1
94094 / 18/10/2018		
Act Notarial nr. 3130, din 17/10/2018 emis de NP Lupu Maria Luiza;		
B7	Intabulare, drept de PROPRIETATEpartaj, dobandit prin Conventie, cota actuala 1/1, cota initiala 1/1 1) IONESCU-DARZEU-MARES RAZVAN ALEXANDRU	A1

C. Partea III. SARCINI .

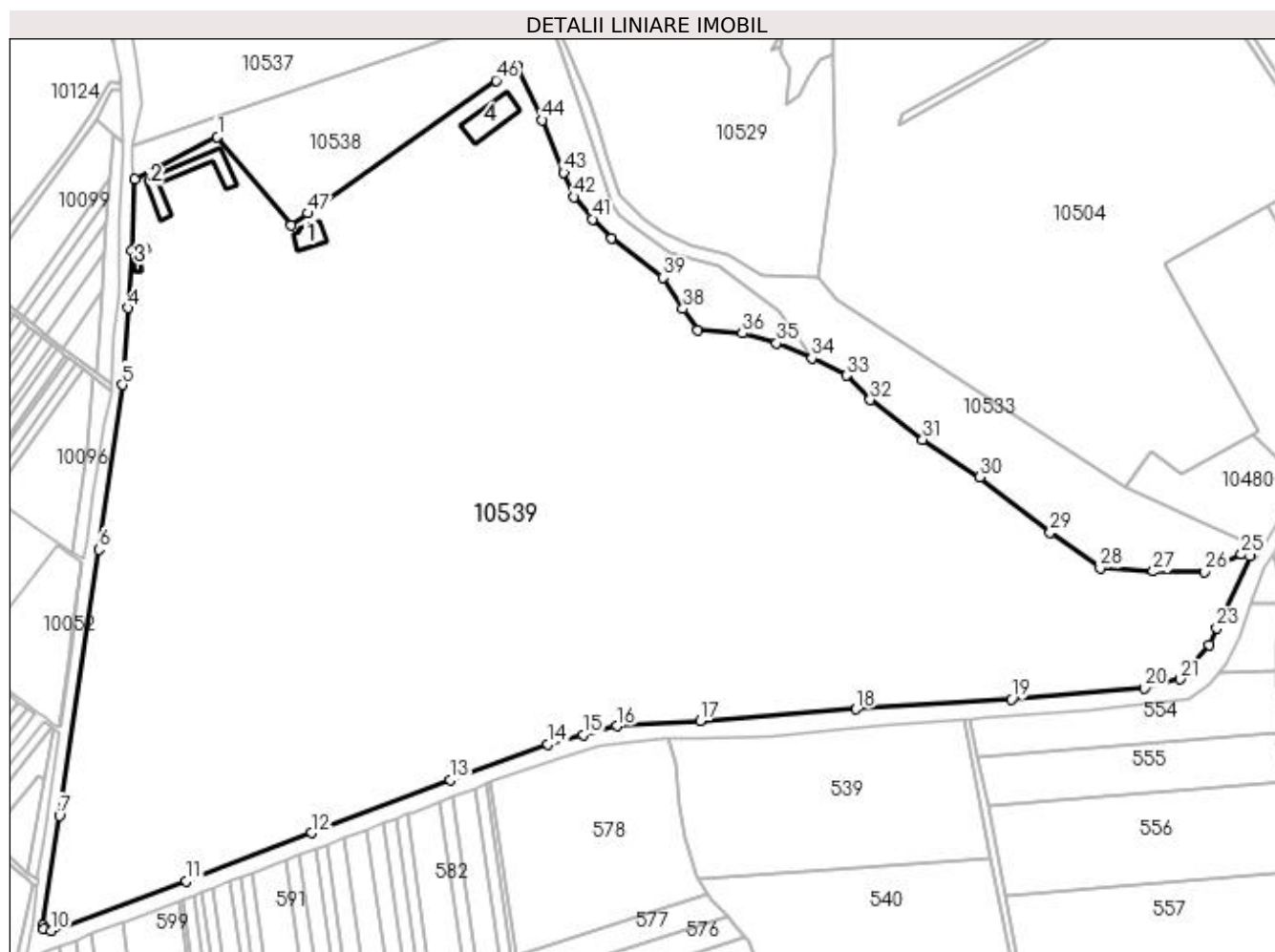
Inscrieri privind dezmembramintele dreptului de proprietate, drepturi reale de garanție și sarcini	Referințe
NU SUNT	

Anexa Nr. 1 La Partea I

Teren

Nr cadastral	Suprafața (mp)*	Observații / Referințe
20084	Din acte: 183.100 Masurata: 183.098	

* Suprafața este determinată în planul de proiecție Stereo 70.



Date referitoare la teren

Crt	Categorie folosință	Intra vilan	Suprafața (mp)	Tarla	Parcelă	Nr. topo	Observații / Referințe
1	curți constructii	NU	13.892	15	612	-	
2	arabil	NU	169.206	15	612	-	

Date referitoare la construcții

Crt	Număr	Destinație construcție	Supraf. (mp)	Situație juridică	Observații / Referințe
A1.1	20084-C1	construcții de locuințe	Din acte: 0 Masurata: 218	Fara acte	Nr. niveluri:1; S. construita la sol:218 mp; S. construita desfasurata:218 mp;
A1.2	20084-C2	construcții de locuințe	Din acte: 0 Masurata: 566	Fara acte	Nr. niveluri:1; S. construita la sol:566 mp; S. construita desfasurata:566 mp;
A1.3	20084-C3	construcții anexa	Din acte: 0 Masurata: 76	Fara acte	Nr. niveluri:1; S. construita la sol:76 mp; S. construita desfasurata:76 mp;
A1.4	20084-C4	construcții anexa	Din acte: 0 Masurata: 491	Fara acte	Nr. niveluri:1; S. construita la sol:491 mp; S. construita desfasurata:491 mp;

Lungime Segmente

1) Valorile lungimilor segmentelor sunt obținute din proiecție în plan.

Punct început	X / Y	Punct sfârșit	X / Y	Lungime segment	Punct început	X / Y	Punct sfârșit	X / Y	Lungime segment	Punct început	X / Y	Punct sfârșit	X / Y	Lungime segment
1	585.106,018 390.689,123	2	585.056,281 390.663,548	55.927	2	585.056,281 390.663,548	3	585.054,247 390.620,718	42.878	3	585.054,247 390.620,718	4	585.051,922 390.585,902	34.894
4	585.051,922 390.585,902	5	585.048,835 390.539,691	46.314	5	585.048,835 390.539,691	6	585.034,62 390.440,426	100.278	6	585.034,62 390.440,426	7	585.010,791 390.280,083	162.104
7	585.010,791 390.280,083	8	585.000,932 390.213,952	66.862	8	585.000,932 390.213,952	9	585.001,311 390.212,057	1.933	9	585.001,311 390.212,057	10	585.005,642 390.210,633	4.559
10	585.005,642 390.210,633	11	585.087,272 390.240,815	87.031	11	585.087,272 390.240,815	12	585.162,774 390.269,755	80.858	12	585.162,774 390.269,755	13	585.246,492 390.301,758	89.626
13	585.246,492 390.301,758	14	585.305,218 390.323,16	62.504	14	585.305,218 390.323,16	15	585.326,537 390.328,8	22.052	15	585.326,537 390.328,8	16	585.346,633 390.334,117	20.787
16	585.346,633 390.334,117	17	585.396,836 390.337,332	50.306	17	585.396,836 390.337,332	18	585.490,866 390.344,337	94.291	18	585.490,866 390.344,337	19	585.584,479 390.350,378	93.808
19	585.584,479 390.350,378	20	585.664,73 390.356,833	80.51	20	585.664,73 390.356,833	21	585.686,313 390.362,373	22.283	21	585.686,313 390.362,373	22	585.703,785 390.383,059	27.077
22	585.703,785 390.383,059	23	585.708,182 390.393,153	11.01	23	585.708,182 390.393,153	24	585.728,34 390.436,475	47.782	24	585.728,34 390.436,475	25	585.723,114 390.437,457	5.317
25	585.723,114 390.437,457	26	585.700,916 390.427,152	24.473	26	585.700,916 390.427,152	27	585.669,85 390.427,228	31.066	27	585.669,85 390.427,228	28	585.638,087 390.429,16	31.822
28	585.638,087 390.429,16	29	585.607,946 390.450,862	37.141	29	585.607,946 390.450,862	30	585.565,406 390.484,054	53.957	30	585.565,406 390.484,054	31	585.531,076 390.506,803	41.183
31	585.531,076 390.506,803	32	585.499,319 390.530,721	39.756	32	585.499,319 390.530,721	33	585.485,111 390.545,331	20.379	33	585.485,111 390.545,331	34	585.464,214 390.555,773	23.361
34	585.464,214 390.555,773	35	585.442,944 390.564,724	23.077	35	585.442,944 390.564,724	36	585.422,42 390.570,691	21.374	36	585.422,42 390.570,691	37	585.395,354 390.572,611	27.134
37	585.395,354 390.572,611	38	585.386,487 390.585,57	15.702	38	585.386,487 390.585,57	39	585.374,661 390.604,388	22.225	39	585.374,661 390.604,388	40	585.343,726 390.628,236	39.06
40	585.343,726 390.628,236	41	585.331,911 390.639,454	16.292	41	585.331,911 390.639,454	42	585.320,781 390.652,853	17.419	42	585.320,781 390.652,853	43	585.314,723 390.667,613	15.955
43	585.314,723 390.667,613	44	585.301,752 390.699,217	34.162	44	585.301,752 390.699,217	45	585.286,333 390.731,902	36.139	45	585.286,333 390.731,902	46	585.273,91 390.723,114	15.217
46	585.273,91 390.723,114	47	585.160,684 390.643,016	138.693	47	585.160,684 390.643,016	48	585.150,524 390.635,829	12.445	48	585.150,524 390.635,829	1	585.106,018 390.689,123	69.434

** Lungimile segmentelor sunt determinate în planul de proiecție Stereo 70 și sunt rotunjite la 1 milimetru.

*** Distanța dintre puncte este formată din segmente cumulate ce sunt mai mici decât valoarea 1 milimetru.

**DATE DESPRE IMOBILUL NR. 10540**

Oficiul de Cadastru și Publicitate Imobiliară PRAHOVA
Biroul de Cadastru și Publicitate Imobiliară Ploiești

A. Partea I. Descrierea imobilului

TEREN Extravilan

Adresa: Jud. Prahova

Nr. Crt	Nr cadastral Nr. topografic	Suprafața* (mp)	Observații / Referințe
A1	24087	42.000	Sector cadastral:6 Teren neimprejmuit;

B. Partea II. Proprietari și acte

Inscrieri privitoare la dreptul de proprietate și alte drepturi reale		Referințe
89079 / 27/08/2015		
Act Notarial nr. 1031, din 26/08/2015 emis de ALEXANDRESCU LIUBA LILIANA (; act notarial nr. 1032/26-08-2015 emis de ALEXANDRESCU LIUBA LILIANA;);		
B3	se respinge cererea de inscriere intrucat nu s-a raspuns cerintelor din referatul de completare	A1
110942 / 04/11/2015		
Act Administrativ nr. 79131, din 26/05/2015 emis de OFICIUL REGISTRULUI COMERTULUI (; act notarial nr. 1031/26.08.2015 emis de NP Alexandrescu Liuba Liliana; act notarial nr. 1032/26.08.2015 emis de NP Alexandrescu Liuba Liliana; act notarial nr. 22/16.11.2015 emis de NP Alexandrescu Liuba Liliana; act administrativ nr. 79131/26.05.2015 emis de Oficiul Registrului Comertului de pe langa Tribunalul Bucuresti; act administrativ seria B nr.3088098/02.06.2015 emis de Oficiul Registrului Comertului de pe langa Tribunalul Bucuresti;);		
B4	Intabulare, drept de PROPRIETATEaport in natura, dobandit prin Conventie, cota actuala 1/10, cota initiala 1/10 1) VIGNA E VILLA LUCIA SRL, CIF:34565352	A1
60548 / 06/05/2022		
Act Administrativ nr. 13, din 03/05/2022 emis de NP BIRZU LOREDANA;		
B5	Intabulare, drept de PROPRIETATE, dobandit prin Succesiune, cota actuala 9/40, cota initiala 9/40 1) PESCARASU GABRIEL EMILIAN	A1
B6	Intabulare, drept de PROPRIETATE, dobandit prin Succesiune, cota actuala 27/80, cota initiala 27/80 1) STANCIU OANA ILEANA	A1
B7	Intabulare, drept de PROPRIETATE, dobandit prin Succesiune, cota actuala 27/80, cota initiala 27/80 1) TOMA STEFAN DANIEL	A1

C. Partea III. SARCINI .

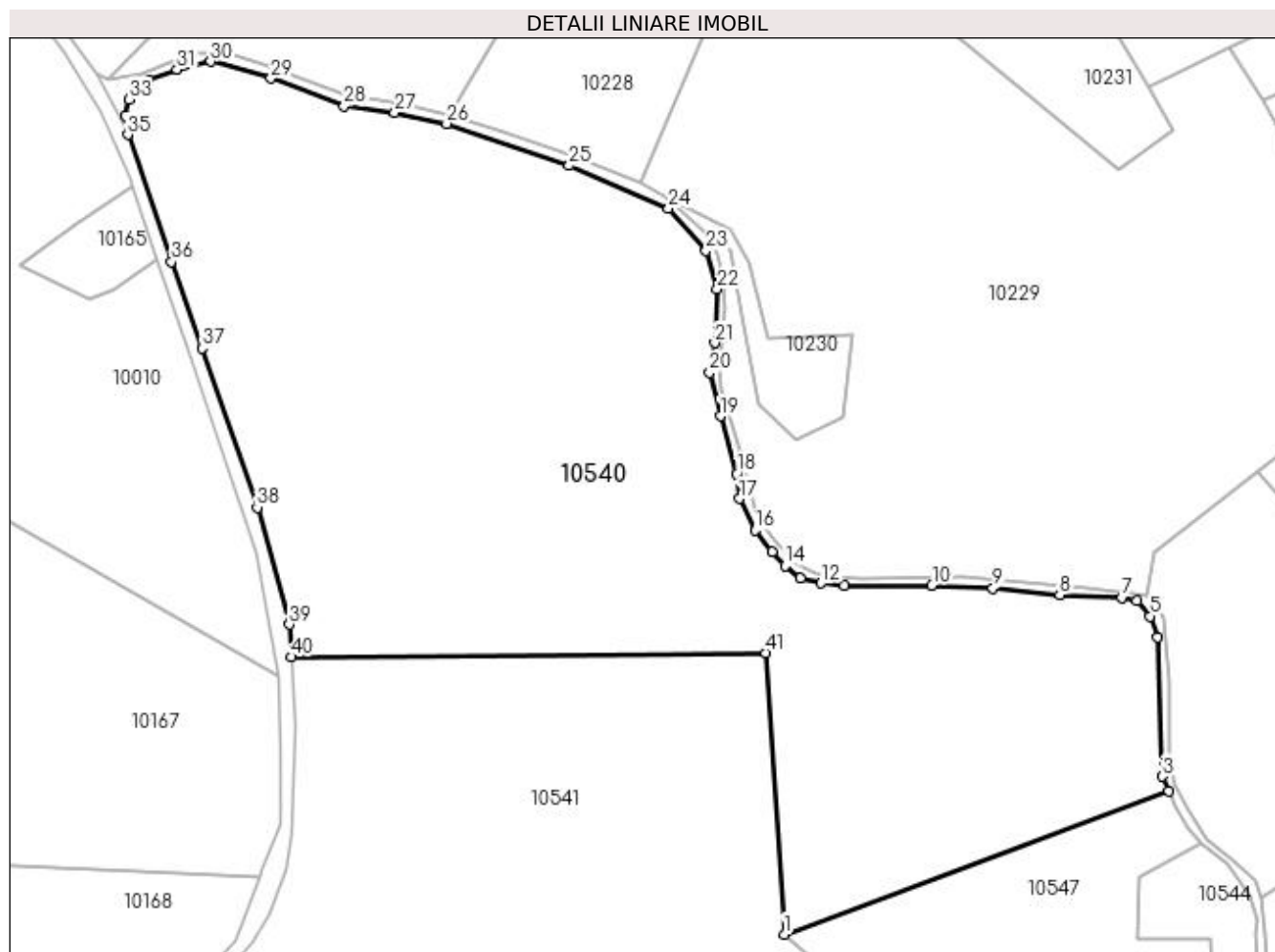
Inscrieri privind dezmembramintele dreptului de proprietate, drepturi reale de garanție și sarcini	Referințe
NU SUNT	

Anexa Nr. 1 La Partea I

Teren

Nr cadastral	Suprafața (mp)*	Observații / Referințe
24087	42.000	

* Suprafața este determinată în planul de proiecție Stereo 70.



Date referitoare la teren

Crt	Categorie folosință	Intra vilan	Suprafața (mp)	Tarla	Parcelă	Nr. topo	Observații / Referințe
1	pasune	NU	42.000	11	450	-	

Lungime Segmente

1) Valorile lungimilor segmentelor sunt obținute din proiecție în plan.

Punct început	X / Y	Punct sfârșit	X / Y	Lungime segment
1	585.357,355 391.683,346	2	585.485,545 391.731,077	136.788
4	585.481,921 391.782,324	5	585.479,359 391.789,265	7.399
7	585.469,814 391.795,51	8	585.449,172 391.796,444	20.663
10	585.406,644 391.799,581	11	585.377,613 391.799,503	29.031
13	585.362,789 391.802,012	14	585.357,72 391.806,041	6.475
16	585.347,712 391.817,957	17	585.342,535 391.828,369	11.628
2	585.483,419 391.735,921	3	585.483,419 391.735,921	5.297
5	585.479,359 391.789,265	6	585.474,877 391.794,547	6.927
8	585.449,172 391.796,444	9	585.426,957 391.798,59	22.318
11	585.377,613 391.799,503	12	585.369,659 391.800,236	7.988
14	585.357,72 391.806,041	15	585.353,339 391.810,751	6.433
17	585.342,535 391.828,369	18	585.341,541 391.836,688	8.378
3	585.483,419 391.735,921	4	585.481,921 391.782,324	46.427
6	585.474,877 391.794,547	7	585.469,814 391.795,51	5.154
9	585.426,957 391.798,59	10	585.406,644 391.799,581	20.337
12	585.369,659 391.800,236	13	585.362,789 391.802,012	7.096
15	585.353,339 391.810,751	16	585.347,712 391.817,957	9.143
18	585.341,541 391.836,688	19	585.336,186 391.855,918	19.962

Punct început	X / Y	Punct sfârșit	X / Y	Lungime segment	Punct început	X / Y	Punct sfârșit	X / Y	Lungime segment	Punct început	X / Y	Punct sfârșit	X / Y	Lungime segment
19	585.336,186 391.855,918	20	585.332,597 391.870,397	14.917	20	585.332,597 391.870,397	21	585.334,277 391.880,257	10.002	21	585.334,277 391.880,257	22	585.335,102 391.898,125	17.887
22	585.335,102 391.898,125	23	585.331,398 391.910,926	13.326	23	585.331,398 391.910,926	24	585.318,914 391.925,053	18.853	24	585.318,914 391.925,053	25	585.285,784 391.939,284	36.057
25	585.285,784 391.939,284	26	585.244,955 391.953,261	43.155	26	585.244,955 391.953,261	27	585.227,697 391.957,009	17.66	27	585.227,697 391.957,009	28	585.210,853 391.959,058	16.968
28	585.210,853 391.959,058	29	585.186,451 391.968,361	26.115	29	585.186,451 391.968,361	30	585.166,397 391.973,973	20.824	30	585.166,397 391.973,973	31	585.155,162 391.971,259	11.558
31	585.155,162 391.971,259	32	585.145,683 391.967,817	10.085	32	585.145,683 391.967,817	33	585.139,069 391.961,418	9.203	33	585.139,069 391.961,418	34	585.137,952 391.955,962	5.569
34	585.137,952 391.955,962	35	585.138,726 391.949,637	6.372	35	585.138,726 391.949,637	36	585.153,312 391.907,312	44.768	36	585.153,312 391.907,312	37	585.163,401 391.878,437	30.587
37	585.163,401 391.878,437	38	585.181,899 391.825,492	56.083	38	585.181,899 391.825,492	39	585.192,571 391.786,505	40.421	39	585.192,571 391.786,505	40	585.193,26 391.775,715	10.812
40	585.193,26 391.775,715	41	585.351,298 391.777,037	158.044	41	585.351,298 391.777,037	1	585.357,355 391.683,346	93.887					

** Lungimile segmentelor sunt determinate în planul de proiecție Stereo 70 și sunt rotunjite la 1 milimetru.

*** Distanța dintre puncte este formată din segmente cumulate ce sunt mai mici decât valoarea 1 milimetru.

**DATE DESPRE IMOBILUL NR. 10541**

Oficiul de Cadastru și Publicitate Imobiliară PRAHOVA
Biroul de Cadastru și Publicitate Imobiliară Ploiești

A. Partea I. Descrierea imobilului

TEREN Extravilan

Adresa: Jud. Prahova

Nr. Crt	Nr cadastral Nr. topografic	Suprafața* (mp)	Observații / Referințe
A1		60.000	Sector cadastral:6 Teren neimprejmuit;

B. Partea II. Proprietari și acte

Inscrieri privitoare la dreptul de proprietate și alte drepturi reale	Referințe
/	
Act Administrativ nr. 209385, din 02/03/2012 emis de CJSDPAT PRAHOVA (TITLU DE PROPRIETATE;);	
B1	A1
Intabulare, drept de PROPRIETATE, dobandit prin Reconstituire, cota actuala 1/1, cota initiala 1/1	
1) DUMITRESCU STEFANIA CARMEN	
2) DUMITRESCU DAN VICTOR	
3) DUMITRESCU VLAD	
4) DUMITRESCU SERBAN	

C. Partea III. SARCINI .

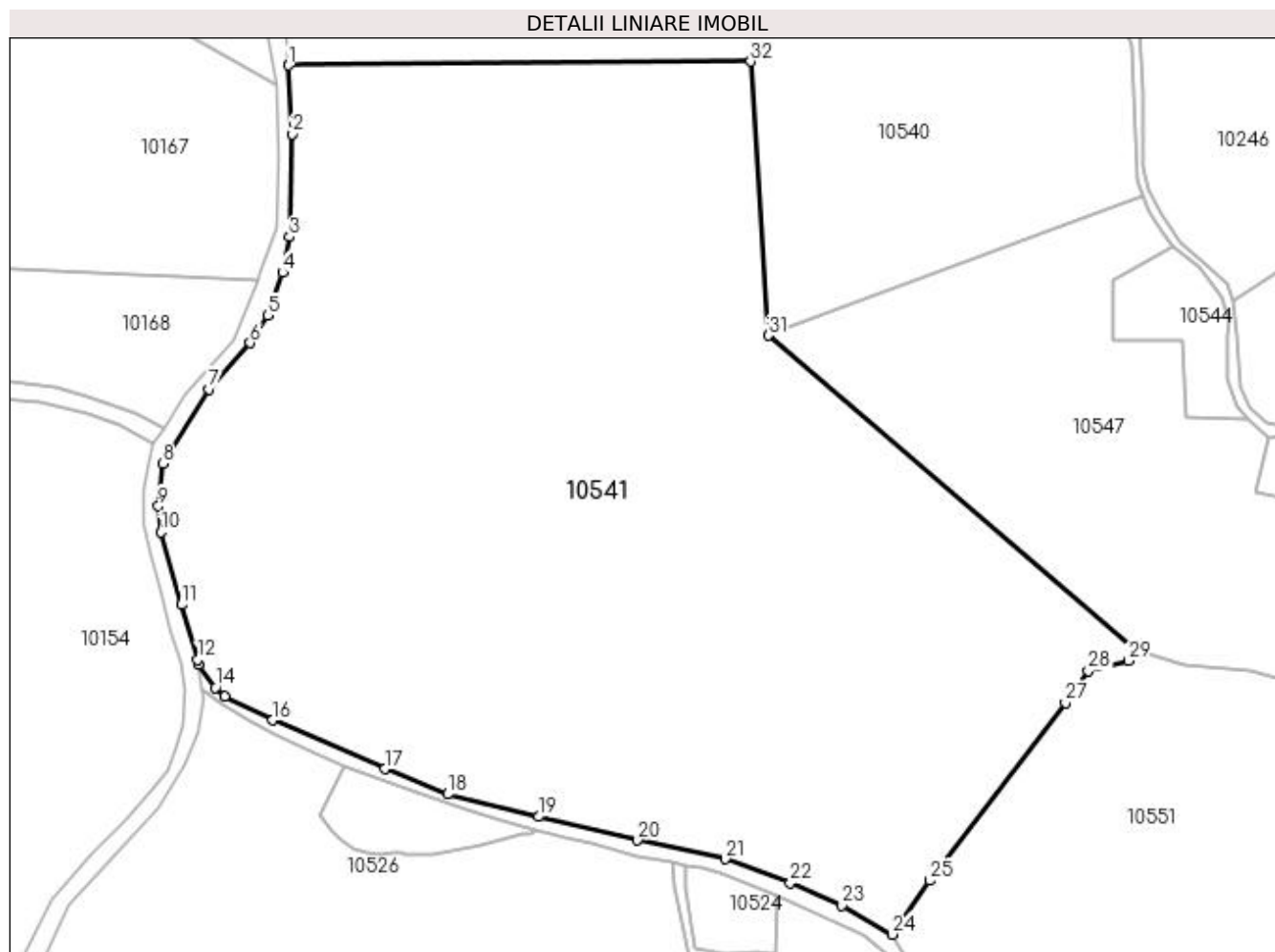
Inscrieri privind dezmembramintele dreptului de proprietate, drepturi reale de garanție și sarcini	Referințe
NU SUNT	

Anexa Nr. 1 La Partea I

Teren

Nr cadastral	Suprafața (mp)*	Observații / Referințe
	60.000	

* Suprafața este determinată în planul de proiecție Stereo 70.



Date referitoare la teren

Crt	Categorie folosință	Intra vilan	Suprafața (mp)	Tarla	Parcelă	Nr. topo	Observații / Referințe
1	pasune	NU	26.741	11	440	-	
2	vie	NU	28.190	11	446	-	
3	neproductiv	NU	5.069	11	454/1	-	

Lungime Segmente

1) Valorile lungimilor segmentelor sunt obținute din proiecție în plan.

Punct început	X / Y	Punct sfârșit	X / Y	Lungime segment (** (m)
1	585.193,26 391.775,715	2	585.194,44 391.752,278	23.467
3	585.193,558 391.716,984	4	585.191,232 391.704,848	12.357
5	585.186,035 391.690,193	6	585.180,058 391.680,751	11.175
7	585.166,074 391.664,982	8	585.150,242 391.639,491	30.007

Punct început	X / Y	Punct sfârșit	X / Y	Lungime segment (** (m)
2	585.194,44 391.752,278	3	585.193,558 391.716,984	35.305
4	585.191,232 391.704,848	5	585.186,035 391.690,193	15.549
6	585.180,058 391.680,751	7	585.166,074 391.664,982	21.076
8	585.150,242 391.639,491	9	585.148,71 391.624,963	14.609

Punct început	X / Y	Punct sfârșit	X / Y	Lungime segment (** (m)
9	585.148,71 391.624,963	10	585.149,626 391.616,063	8.947
11	585.156,571 391.591,249	12	585.162,17 391.572,472	19.594
13	585.162,402 391.570,719	14	585.168,15 391.562,924	9.685
15	585.171,489 391.560,015	16	585.187,741 391.551,759	18.229
17	585.226,078 391.535,069	18	585.247,685 391.526,478	23.252
19	585.278,723 391.518,715	20	585.312,64 391.510,687	34.854
21	585.342,659 391.504,248	22	585.364,978 391.496,102	23.759
23	585.382,604 391.488,496	24	585.399,745 391.478,525	19.83
25	585.412,548 391.496,895	26	585.415,118 391.500,18	4.171
27	585.459,062 391.557,705	28	585.466,811 391.568,675	13.431
29	585.480,659 391.572,133	30	585.483,09 391.575,497	4.15
31	585.357,355 391.683,346	32	585.351,298 391.777,037	93.887

Punct început	X / Y	Punct sfârșit	X / Y	Lungime segment (** (m)
10	585.149,626 391.616,063	11	585.156,571 391.591,249	25.768
12	585.162,17 391.572,472	13	585.162,402 391.570,719	1.768
14	585.168,15 391.562,924	15	585.171,489 391.560,015	4.428
16	585.187,741 391.551,759	17	585.226,078 391.535,069	41.812
18	585.247,685 391.526,478	19	585.278,723 391.518,715	31.994
20	585.312,64 391.510,687	21	585.342,659 391.504,248	30.702
22	585.364,978 391.496,102	23	585.382,604 391.488,496	19.197
24	585.399,745 391.478,525	25	585.412,548 391.496,895	22.391
26	585.415,118 391.500,18	27	585.459,062 391.557,705	72.389
28	585.466,811 391.568,675	29	585.480,659 391.572,133	14.273
30	585.483,09 391.575,497	31	585.357,355 391.683,346	165.652
32	585.351,298 391.777,037	1	585.193,26 391.775,715	158.044

** Lungimile segmentelor sunt determinate în planul de proiecție Stereo 70 și sunt rotunjite la 1 milimetru.

*** Distanța dintre puncte este formată din segmente cumulate ce sunt mai mici decât valoarea 1 milimetru.

**DATE DESPRE IMOBILUL NR. 10544**

Oficiul de Cadastru și Publicitate Imobiliară PRAHOVA
Biroul de Cadastru și Publicitate Imobiliară Ploiești

A. Partea I. Descrierea imobilului

TEREN Extravilan

Adresa: Jud. Prahova

Nr. Crt	Nr cadastral Nr. topografic	Suprafața* (mp)	Observații / Referințe
A1		1.400	Sector cadastral:6 Teren neimprejmuit;

B. Partea II. Proprietari și acte

Inscrieri privitoare la dreptul de proprietate și alte drepturi reale		Referințe
/		
Act Normativ nr. 7, din 13/03/1996 emis de PARLAMENTUL ROMANIEI (art. 13 alin 15);		
B1	Inscrierea provizorie, drept de PROPRIETATE, dobandit prin Lege, cota actuala 1/1, cota initiala 1/1 1) UAT BUCOV, CIF:2843531	A1

C. Partea III. SARCINI .

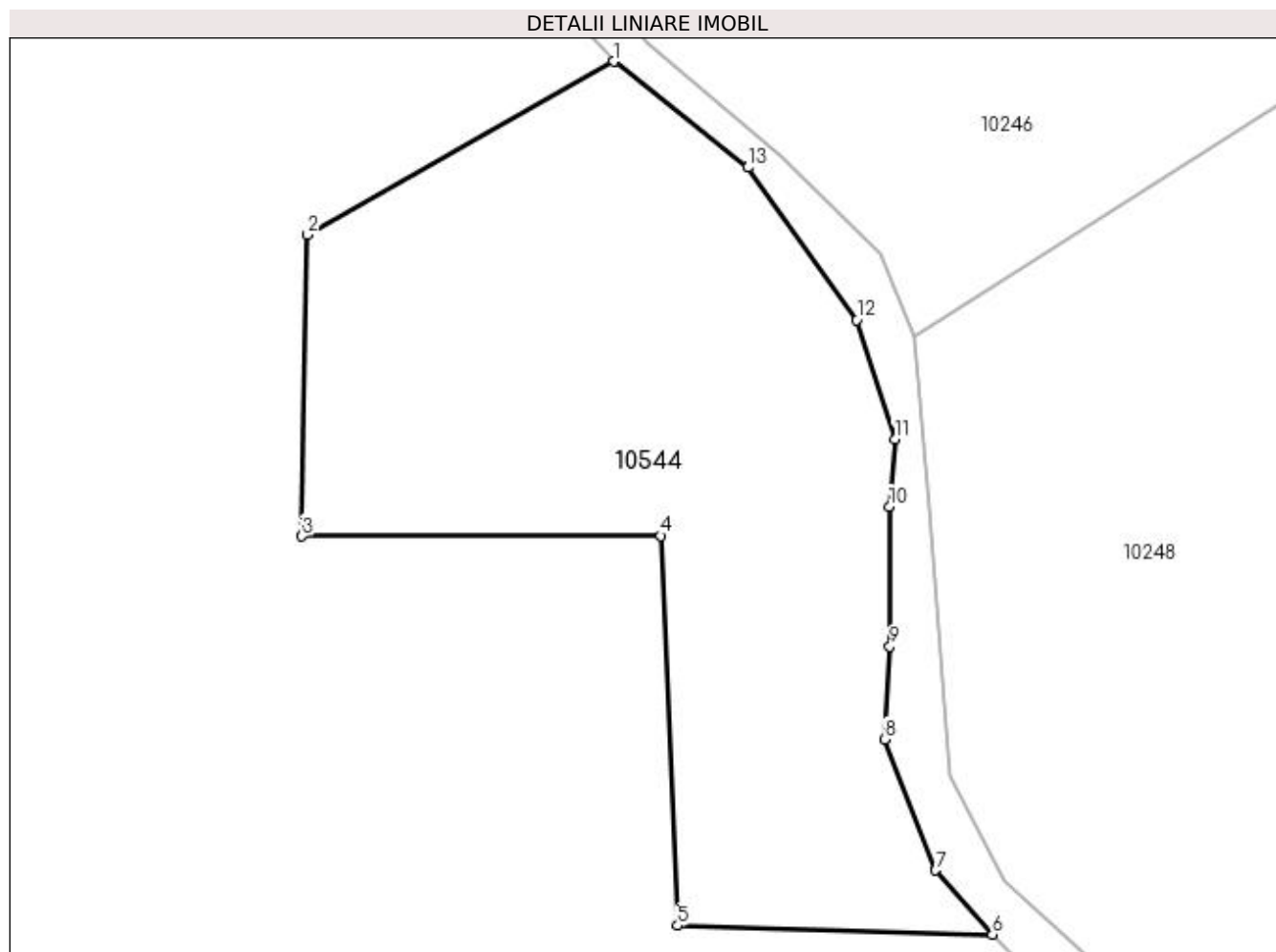
Inscrieri privind dezmembramintele dreptului de proprietate, drepturi reale de garanție și sarcini	Referințe
NU SUNT	

Anexa Nr. 1 La Partea I

Teren

Nr cadastral	Suprafața (mp)*	Observații / Referințe
	1.400	

* Suprafața este determinată în planul de proiecție Stereo 70.



Date referitoare la teren

Crt	Categorie folosință	Intra vilan	Suprafața (mp)	Tarla	Parcelă	Nr. topo	Observații / Referințe
1	curți constructii	NU	1.400	11	451	-	

Lungime Segmente

1) Valorile lungimilor segmentelor sunt obținute din proiecție în plan.

Punct început	X / Y	Punct sfârșit	X / Y	Lungime segment (** (m)
1	585.496,125 391.713,877	2	585.475,449 391.702,185	23.753
2	585.475,449 391.702,185	3	585.475,058 391.681,837	20.352
3	585.475,058 391.681,837	4	585.499,319 391.681,863	24.261
4	585.499,319 391.681,863	5	585.500,445 391.655,548	26.339
5	585.500,445 391.655,548	6	585.521,7 391.654,96	21.263

Punct început	X / Y	Punct sfârșit	X / Y	Lungime segment (** (m)
6	585.521,7 391.654,96	7	585.517,86 391.659,28	5.78
7	585.517,86 391.659,28	8	585.514,402 391.668,131	9.503
8	585.514,402 391.668,131	9	585.514,774 391.674,402	6.282
9	585.514,774 391.674,402	10	585.514,754 391.683,845	9.443
10	585.514,754 391.683,845	11	585.515,111 391.688,384	4.553
11	585.515,111 391.688,384	12	585.512,541 391.696,442	8.458
12	585.512,541 391.696,442	13	585.505,171 391.706,718	12.646
13	585.505,171 391.706,718	1	585.496,125 391.713,877	11.536

** Lungimile segmentelor sunt determinate în planul de proiecție Stereo 70 și sunt rotunjite la 1 milimetru.

*** Distanța dintre puncte este formată din segmente cumulate ce sunt mai mici decât valoarea 1 milimetru.

**DATE DESPRE IMOBILUL NR. 10545**

Oficiul de Cadastru și Publicitate Imobiliară PRAHOVA
Biroul de Cadastru și Publicitate Imobiliară Ploiești

A. Partea I. Descrierea imobilului

TEREN Extravilan

Adresa: Jud. Prahova

Nr. Crt	Nr cadastral Nr. topografic	Suprafața* (mp)	Observații / Referințe
A1		20.000	Sector cadastral:6 Teren neimprejmuit;

B. Partea II. Proprietari și acte

Inscrieri privitoare la dreptul de proprietate și alte drepturi reale	Referințe
/	
Act Administrativ nr. 9277, din 31/03/2023 emis de PRIMARIA COMUNEI BUCOV;	
B1	A1
Intabulare, drept de PROPRIETATE, dobândit prin Lege, cota actuala 1/1, cota initiala 1/1	
1) UAT BUCOV, CIF:2843531	
OBSERVATII: REZERVA LA DISPOZITIA COMISIEI LOCALE DE FOND FUNCAR	

C. Partea III. SARCINI .

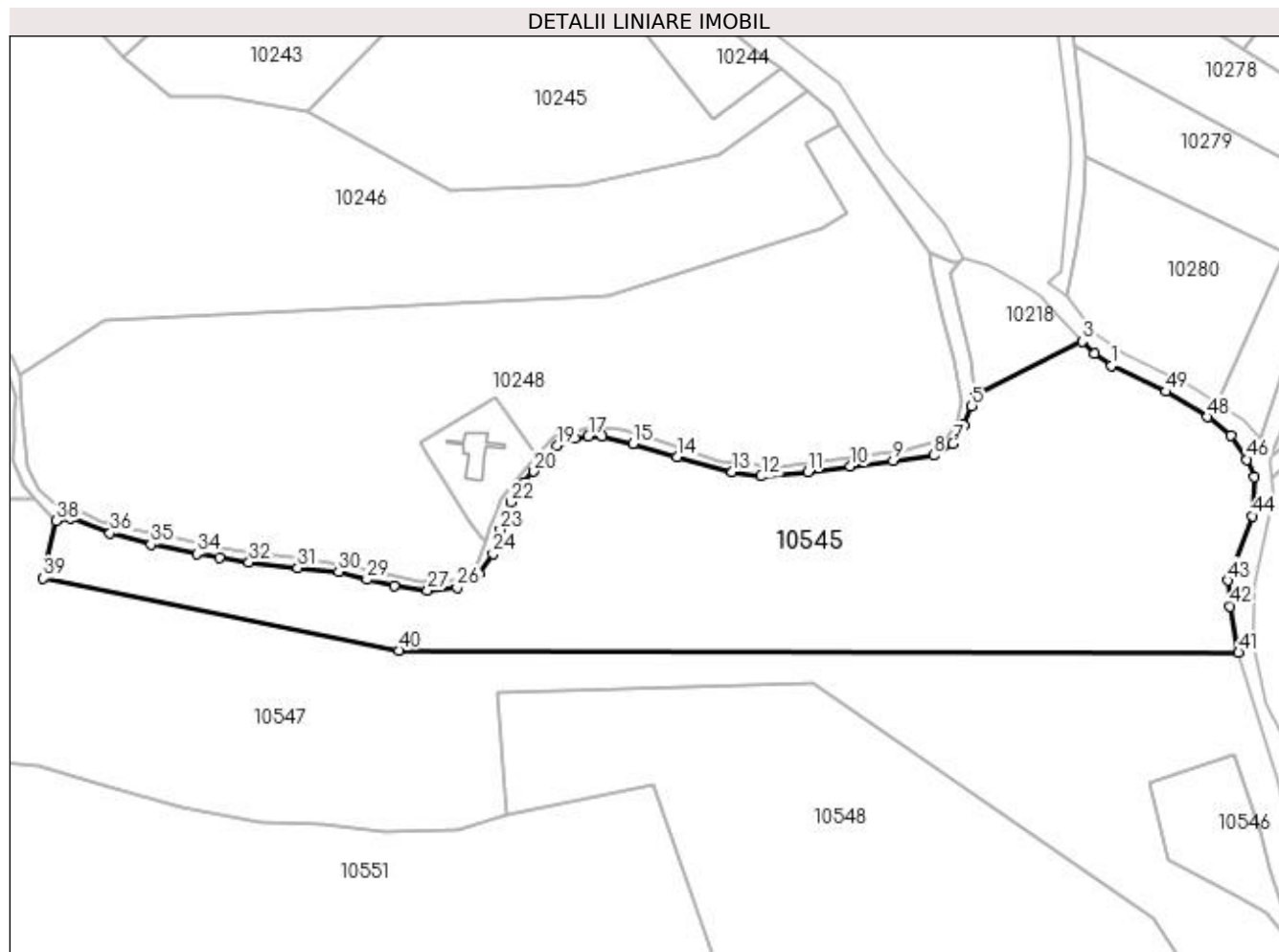
Inscrieri privind dezmembramintele dreptului de proprietate, drepturi reale de garanție și sarcini	Referințe
NU SUNT	

Anexa Nr. 1 La Partea I

Teren

Nr cadastral	Suprafața (mp)*	Observații / Referințe
	20.000	

* Suprafața este determinată în planul de proiecție Stereo 70.



Date referitoare la teren

Crt	Categorie folosință	Intra vilan	Suprafața (mp)	Tarla	Parcelă	Nr. topo	Observații / Referințe
1	pasune	NU	20.000	11	488	-	

Lungime Segmente

1) Valorile lungimilor segmentelor sunt obținute din proiecție în plan.

Punct început	X / Y	Punct sfârșit	X / Y	Lungime segment	Punct început	X / Y	Punct sfârșit	X / Y	Lungime segment	Punct început	X / Y	Punct sfârșit	X / Y	Lungime segment
1	585.870,026 391.698,447	2	585.864,562 391.702,151	6.601	2	585.864,562 391.702,151	3	585.860,643 391.706,254	5.674	3	585.860,643 391.706,254	4	585.826,078 391.688,708	38.763
4	585.826,078 391.688,708	5	585.824,875 391.685,338	3.578	5	585.824,875 391.685,338	6	585.822,402 391.679,072	6.736	6	585.822,402 391.679,072	7	585.818,811 391.673,092	6.975
7	585.818,811 391.673,092	8	585.812,512 391.669,282	7.362	8	585.812,512 391.669,282	9	585.799,37 391.667,54	13.257	9	585.799,37 391.667,54	10	585.785,623 391.665,7	13.87
10	585.785,623 391.665,7	11	585.771,713 391.663,889	14.027	11	585.771,713 391.663,889	12	585.756,689 391.662,533	15.085	12	585.756,689 391.662,533	13	585.747,308 391.663,959	9.489
13	585.747,308 391.663,959	14	585.729,468 391.668,888	18.508	14	585.729,468 391.668,888	15	585.715,238 391.673,178	14.863	15	585.715,238 391.673,178	16	585.705,093 391.675,498	10.407
16	585.705,093 391.675,498	17	585.700,714 391.675,51	4.379	17	585.700,714 391.675,51	18	585.696,284 391.674,977	4.462	18	585.696,284 391.674,977	19	585.690,553 391.672,508	6.24

Punct început	X / Y	Punct sfârșit	X / Y	Lungime segment	Punct început	X / Y	Punct sfârșit	X / Y	Lungime segment	Punct început	X / Y	Punct sfârșit	X / Y	Lungime segment
19	585.690,553 391.672,508	20	585.683,049 391.664,066	11.295	20	585.683,049 391.664,066	21	585.679,899 391.660,522	4.742	21	585.679,899 391.660,522	22	585.675,653 391.654,134	7.67
22	585.675,653 391.654,134	23	585.672,203 391.645,272	9.51	23	585.672,203 391.645,272	24	585.669,885 391.637,372	8.233	24	585.669,885 391.637,372	25	585.665,39 391.631,119	7.701
25	585.665,39 391.631,119	26	585.658,149 391.626,548	8.563	26	585.658,149 391.626,548	27	585.648,623 391.625,57	9.576	27	585.648,623 391.625,57	28	585.637,763 391.626,942	10.946
28	585.637,763 391.626,942	29	585.629,01 391.629,137	9.024	29	585.629,01 391.629,137	30	585.619,793 391.631,735	9.576	30	585.619,793 391.631,735	31	585.606,606 391.632,848	13.234
31	585.606,606 391.632,848	32	585.590,794 391.634,666	15.916	32	585.590,794 391.634,666	33	585.581,163 391.636,278	9.765	33	585.581,163 391.636,278	34	585.573,878 391.637,466	7.381
34	585.573,878 391.637,466	35	585.559,055 391.640,498	15.13	35	585.559,055 391.640,498	36	585.545,825 391.644,113	13.715	36	585.545,825 391.644,113	37	585.532,82 391.649,04	13.907
37	585.532,82 391.649,04	38	585.528,401 391.648,061	4.526	38	585.528,401 391.648,061	39	585.524,157 391.629,512	19.028	39	585.524,157 391.629,512	40	585.639,373 391.606,213	117.548
40	585.639,373 391.606,213	41	585.911,318 391.605,416	271.946	41	585.911,318 391.605,416	42	585.908,625 391.620,477	15.3	42	585.908,625 391.620,477	43	585.907,722 391.628,806	8.378
43	585.907,722 391.628,806	44	585.915,648 391.649,707	22.353	44	585.915,648 391.649,707	45	585.916,3 391.662,271	12.581	45	585.916,3 391.662,271	46	585.914,062 391.668,006	6.156
46	585.914,062 391.668,006	47	585.908,678 391.675,694	9.386	47	585.908,678 391.675,694	48	585.901,162 391.681,742	9.647	48	585.901,162 391.681,742	49	585.887,723 391.689,954	15.749
49	585.887,723 391.689,954	1	585.870,026 391.698,447	19.629										

** Lungimile segmentelor sunt determinate în planul de proiecție Stereo 70 și sunt rotunjite la 1 milimetru.

*** Distanța dintre puncte este formată din segmente cumulate ce sunt mai mici decât valoarea 1 milimetru.

**DATE DESPRE IMOBILUL NR. 10546**

Oficiul de Cadastru și Publicitate Imobiliară PRAHOVA
Biroul de Cadastru și Publicitate Imobiliară Ploiești

A. Partea I. Descrierea imobilului

TEREN Extravilan

Adresa: Jud. Prahova

Nr. Crt	Nr cadastral Nr. topografic	Suprafața* (mp)	Observații / Referințe
A1		1.318	Sector cadastral:6 Teren neimprejmuit;

B. Partea II. Proprietari și acte

Inscrieri privitoare la dreptul de proprietate și alte drepturi reale		Referințe
/		
Act Normativ nr. 7, din 13/03/1996 emis de PARLAMENTUL ROMANIEI (art. 13 alin 15);		
B1	Inscrierea provizorie, drept de PROPRIETATE, dobandit prin Lege, cota actuala 1/1, cota initiala 1/1 1) UAT BUCOV, CIF:2843531	A1

C. Partea III. SARCINI .

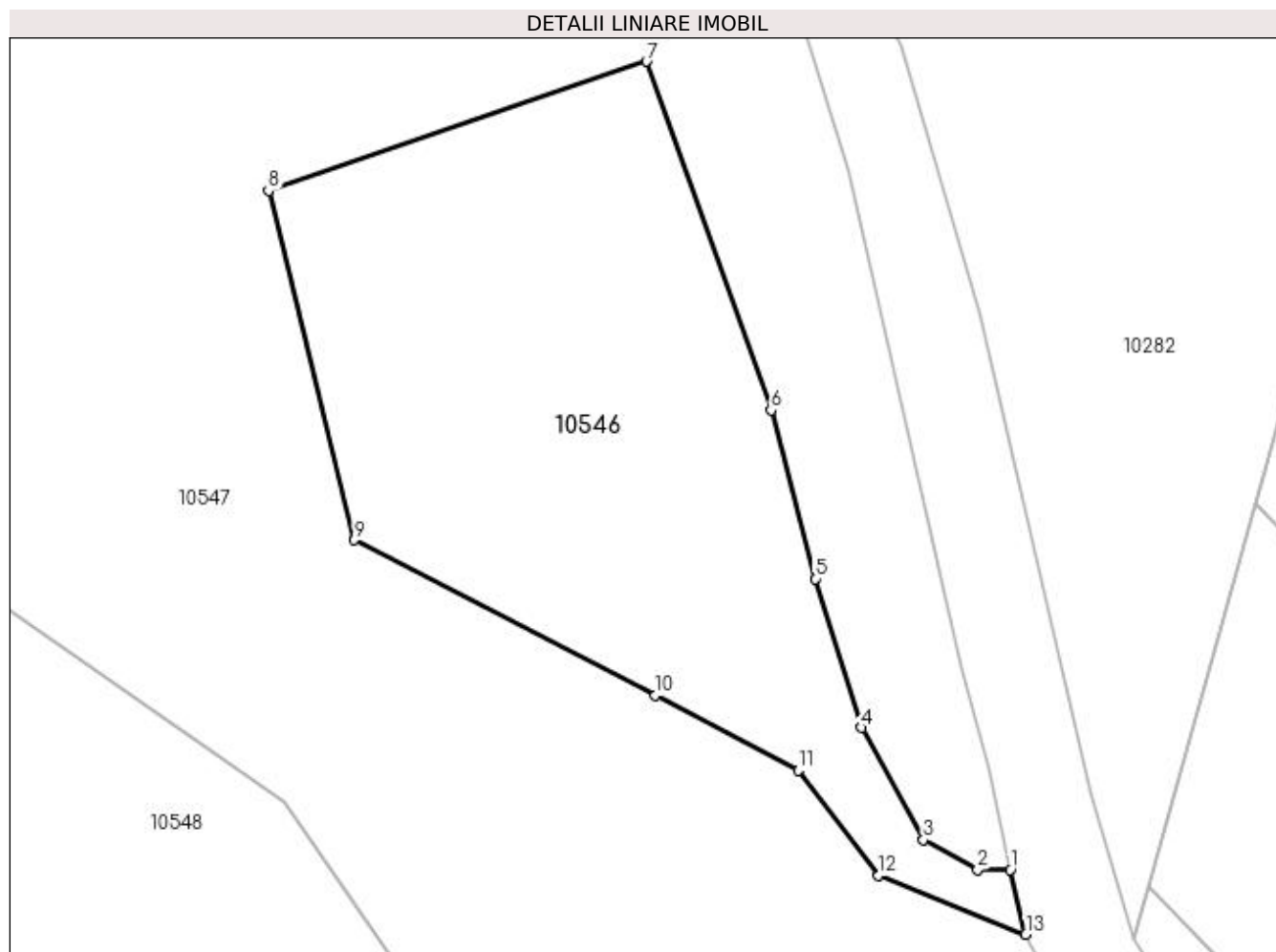
Inscrieri privind dezmembramintele dreptului de proprietate, drepturi reale de garanție și sarcini	Referințe
NU SUNT	

Anexa Nr. 1 La Partea I

Teren

Nr cadastral	Suprafața (mp)*	Observații / Referințe
	1.318	

* Suprafața este determinată în planul de proiecție Stereo 70.



Date referitoare la teren

Crt	Categorie folosință	Intra vilan	Suprafața (mp)	Tarla	Parcelă	Nr. topo	Observații / Referințe
1	curți constructii	NU	1.318	11	449	-	

Lungime Segmente

1) Valorile lungimilor segmentelor sunt obținute din proiecție în plan.

Punct început	X / Y	Punct sfârșit	X / Y	Lungime segment (** (m)
1	585.935,718 391.514,331	2	585.933,348 391.514,342	2.37
2	585.933,348 391.514,342	3	585.929,446 391.516,479	4.449
3	585.929,446 391.516,479	4	585.925,012 391.524,545	9.204
4	585.925,012 391.524,545	5	585.921,682 391.535,253	11.214
5	585.921,682 391.535,253	6	585.918,501 391.547,367	12.525

Punct început	X / Y	Punct sfârșit	X / Y	Lungime segment (** (m)
6	585.918,501 391.547,367	7	585.909,548 391.572,433	26.617
7	585.909,548 391.572,433	8	585.882,348 391.563,15	28.74
8	585.882,348 391.563,15	9	585.888,527 391.538,048	25.851
9	585.888,527 391.538,048	10	585.910,187 391.526,878	24.371
10	585.910,187 391.526,878	11	585.920,455 391.521,496	11.593
11	585.920,455 391.521,496	12	585.926,234 391.513,922	9.527
12	585.926,234 391.513,922	13	585.936,824 391.509,693	11.403
13	585.936,824 391.509,693	1	585.935,718 391.514,331	4.768

** Lungimile segmentelor sunt determinate în planul de proiecție Stereo 70 și sunt rotunjite la 1 milimetru.

*** Distanța dintre puncte este formată din segmente cumulate ce sunt mai mici decât valoarea 1 milimetru.

**DATE DESPRE IMOBILUL NR. 10547**

Oficiul de Cadastru și Publicitate Imobiliară PRAHOVA
Biroul de Cadastru și Publicitate Imobiliară Ploiești

A. Partea I. Descrierea imobilului

TEREN Extravilan

Adresa: Jud. Prahova

Nr. Crt	Nr cadastral Nr. topografic	Suprafața* (mp)	Observații / Referințe
A1		36.251	Sector cadastral:6 Teren neimprejmuit;

B. Partea II. Proprietari și acte

Inscrieri privitoare la dreptul de proprietate și alte drepturi reale	Referințe
/	
Act Administrativ nr. 9275, din 31/03/2023 emis de PRIMARIA COMUNEI BUCOV;	
B1	A1
Intabulare, drept de PROPRIETATE, dobândit prin Lege, cota actuala 1/1, cota initiala 1/1	
1) UAT BUCOV, CIF:2843531	
OBSERVATII: REZERVA LA DISPOZITIA COMISIEI LOCALE DE FOND FUNCAR	

C. Partea III. SARCINI .

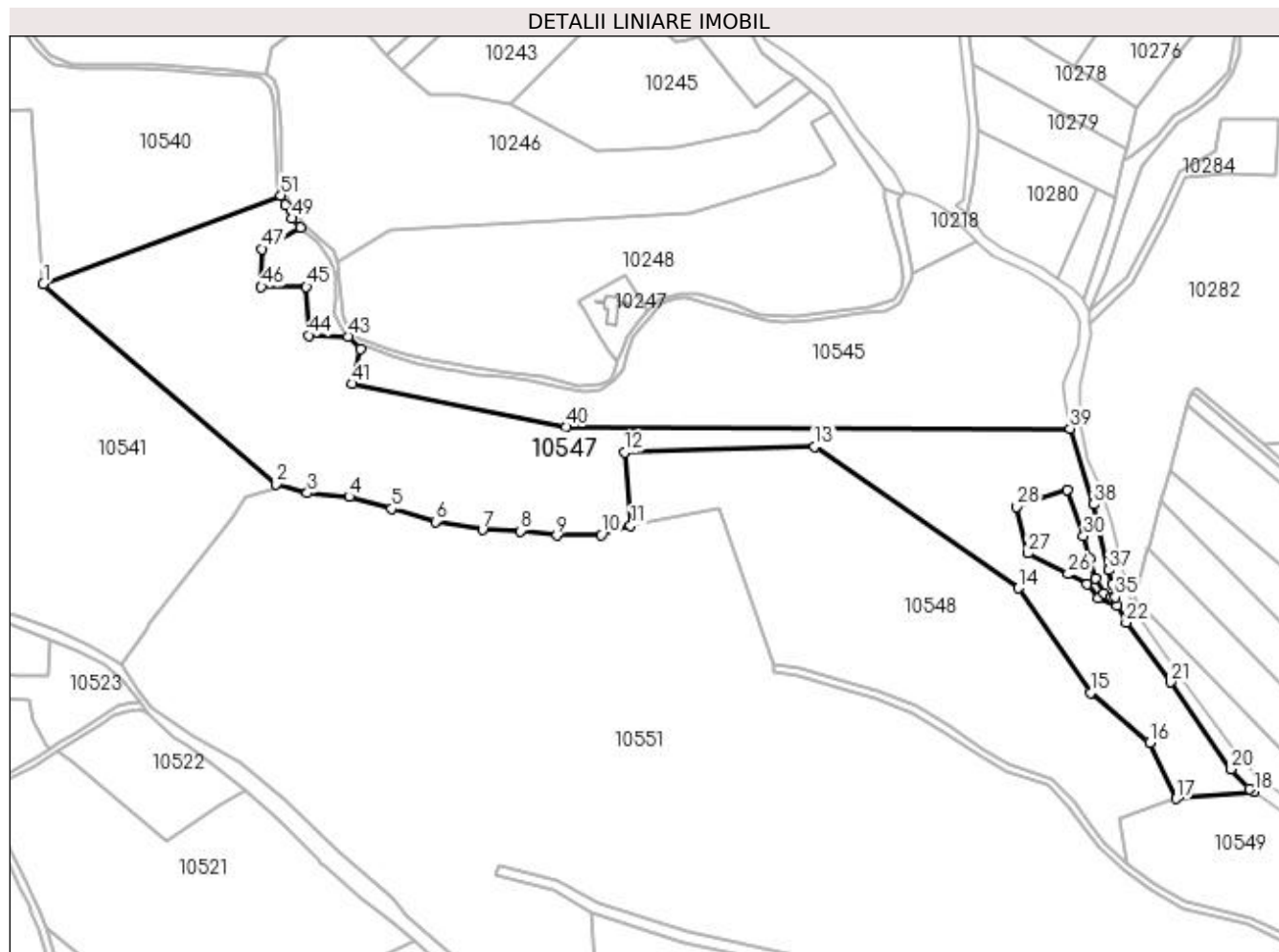
Inscrieri privind dezmembramintele dreptului de proprietate, drepturi reale de garanție și sarcini	Referințe
NU SUNT	

Anexa Nr. 1 La Partea I

Teren

Nr cadastral	Suprafața (mp)*	Observații / Referințe
	36.251	

* Suprafața este determinată în planul de proiecție Stereo 70.



Date referitoare la teren

Crt	Categorie folosință	Intra vilan	Suprafața (mp)	Tarla	Parcelă	Nr. topo	Observații / Referințe
1	pașune	NU	36.251	11	450/1	-	

Lungime Segmente

1) Valorile lungimilor segmentelor sunt obținute din proiecție în plan.

Punct început	X / Y	Punct sfârșit	X / Y	Lungime segment	Punct început	X / Y	Punct sfârșit	X / Y	Lungime segment	Punct început	X / Y	Punct sfârșit	X / Y	Lungime segment
1	585.357,355 391.683,346	2	585.483,09 391.575,497	165.652	2	585.483,09 391.575,497	3	585.499,764 391.570,603	17.377	3	585.499,764 391.570,603	4	585.522,423 391.568,608	22.747
4	585.522,423 391.568,608	5	585.545,331 391.562,137	23.804	5	585.545,331 391.562,137	6	585.568,866 391.555,128	24.557	6	585.568,866 391.555,128	7	585.594,304 391.550,73	25.815
7	585.594,304 391.550,73	8	585.614,822 391.550,129	20.527	8	585.614,822 391.550,129	9	585.634,468 391.547,742	19.79	9	585.634,468 391.547,742	10	585.658,427 391.547,949	23.96
10	585.658,427 391.547,949	11	585.674,214 391.552,954	16.561	11	585.674,214 391.552,954	12	585.671,078 391.592,638	39.808	12	585.671,078 391.592,638	13	585.773,516 391.595,73	102.485
13	585.773,516 391.595,73	14	585.883,483 391.519,267	133.938	14	585.883,483 391.519,267	15	585.922,295 391.462,909	68.429	15	585.922,295 391.462,909	16	585.954,196 391.436,059	41.696
16	585.954,196 391.436,059	17	585.968,551 391.405,754	33.533	17	585.968,551 391.405,754	18	586.010,458 391.409,418	42.067	18	586.010,458 391.409,418	19	586.007,988 391.411,179	3.033

Punct început	X / Y	Punct sfârșit	X / Y	Lungime segment	Punct început	X / Y	Punct sfârșit	X / Y	Lungime segment	Punct început	X / Y	Punct sfârșit	X / Y	Lungime segment
19	586.007,988 391.411,179	20	585.998,17 391.421,587	14.308	20	585.998,17 391.421,587	21	585.965,282 391.468,553	57.336	21	585.965,282 391.468,553	22	585.941,589 391.500,807	40.021
22	585.941,589 391.500,807	23	585.936,824 391.509,693	10.083	23	585.936,824 391.509,693	24	585.926,234 391.513,922	11.403	24	585.926,234 391.513,922	25	585.920,455 391.521,496	9.527
25	585.920,455 391.521,496	26	585.910,187 391.526,878	11.593	26	585.910,187 391.526,878	27	585.888,527 391.538,048	24.371	27	585.888,527 391.538,048	28	585.882,348 391.563,15	25.851
28	585.882,348 391.563,15	29	585.909,548 391.572,433	28.74	29	585.909,548 391.572,433	30	585.918,501 391.547,367	26.617	30	585.918,501 391.547,367	31	585.921,682 391.535,253	12.525
31	585.921,682 391.535,253	32	585.925,012 391.524,545	11.214	32	585.925,012 391.524,545	33	585.929,446 391.516,479	9.204	33	585.929,446 391.516,479	34	585.933,348 391.514,342	4.449
34	585.933,348 391.514,342	35	585.935,718 391.514,331	2.37	35	585.935,718 391.514,331	36	585.934,136 391.521,553	7.393	36	585.934,136 391.521,553	37	585.932,151 391.528,975	7.683
37	585.932,151 391.528,975	38	585.924,106 391.564,511	36.435	38	585.924,106 391.564,511	39	585.911,318 391.605,416	42.857	39	585.911,318 391.605,416	40	585.639,373 391.606,213	271.946
40	585.639,373 391.606,213	41	585.524,157 391.629,512	117.548	41	585.524,157 391.629,512	42	585.528,401 391.648,061	19.028	42	585.528,401 391.648,061	43	585.521,7 391.654,96	9.618
43	585.521,7 391.654,96	44	585.500,445 391.655,548	21.263	44	585.500,445 391.655,548	45	585.499,319 391.681,863	26.339	45	585.499,319 391.681,863	46	585.475,058 391.681,837	24.261
46	585.475,058 391.681,837	47	585.475,449 391.702,185	20.352	47	585.475,449 391.702,185	48	585.496,125 391.713,877	23.753	48	585.496,125 391.713,877	49	585.491,768 391.718,667	6.475
49	585.491,768 391.718,667	50	585.487,77 391.726,008	8.359	50	585.487,77 391.726,008	51	585.485,545 391.731,077	5.536	51	585.485,545 391.731,077	1	585.357,355 391.683,346	136.788

** Lungimile segmentelor sunt determinate în planul de proiecție Stereo 70 și sunt rotunjite la 1 milimetru.

*** Distanța dintre puncte este formată din segmente cumulate ce sunt mai mici decât valoarea 1 milimetru.

**DATE DESPRE IMOBILUL NR. 10548**

Oficiul de Cadastru și Publicitate Imobiliară PRAHOVA
Biroul de Cadastru și Publicitate Imobiliară Ploiești

A. Partea I. Descrierea imobilului

TEREN Extravilan

Adresa: Jud. Prahova

Nr. Crt	Nr cadastral Nr. topografic	Suprafața* (mp)	Observații / Referințe
A1		23.500	Sector cadastral:6 Teren neimprejmuit;

B. Partea II. Proprietari și acte

Inscrieri privitoare la dreptul de proprietate și alte drepturi reale	Referințe
/	
Act Administrativ nr. 9276, din 31/03/2023 emis de PRIMARIA COMUNEI BUCOV;	
B1	A1
Intabulare, drept de PROPRIETATE, dobândit prin Lege, cota actuala 1/1, cota initiala 1/1	
1) UAT BUCOV, CIF:2843531	
OBSERVATII: REZERVA LA DISPOZITIA COMISIEI LOCALE DE FOND FUNCJAR	

C. Partea III. SARCINI .

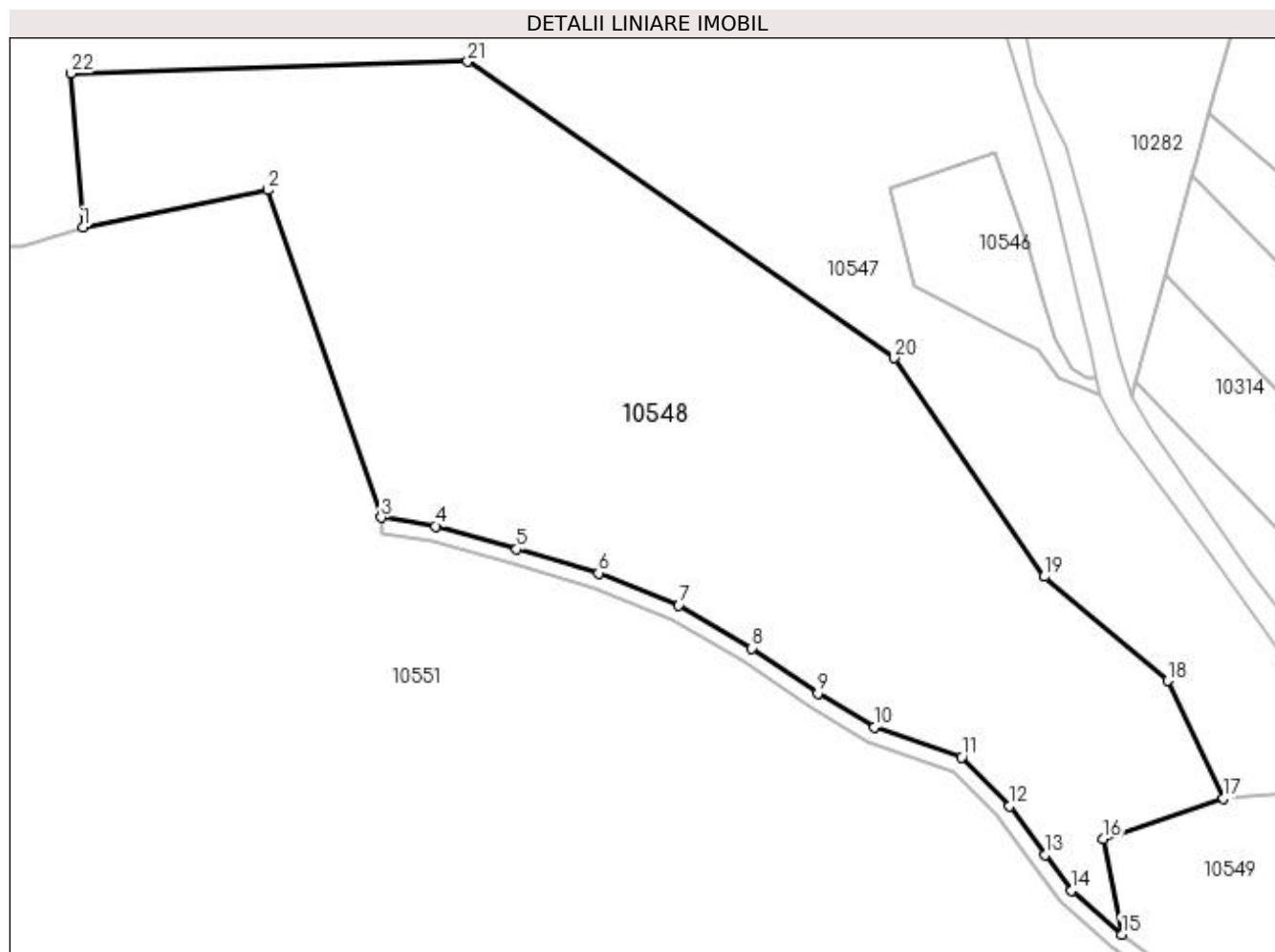
Inscrieri privind dezmembramintele dreptului de proprietate, drepturi reale de garanție și sarcini	Referințe
NU SUNT	

Anexa Nr. 1 La Partea I

Teren

Nr cadastral	Suprafața (mp)*	Observații / Referințe
	23.500	

* Suprafața este determinată în planul de proiecție Stereo 70.



Date referitoare la teren

Crt	Categorie folosință	Intravilan	Suprafața (mp)	Tarla	Parcelă	Nr. topo	Observații / Referințe
1	pasune	NU	23.500	11	451	-	

Lungime Segmente

1) Valorile lungimilor segmentelor sunt obținute din proiecție în plan.

Punct început	X / Y	Punct sfârșit	X / Y	Lungime segment (** (m)
1	585.674,214 391.552,954	2	585.721,853 391.562,598	48.605
3	585.751,279 391.478,134	4	585.765,218 391.475,894	14.118
5	585.786,185 391.470,028	6	585.807,331 391.463,791	22.047
7	585.828,001 391.455,502	8	585.846,868 391.444,474	21.854
9	585.863,924 391.432,863	10	585.878,448 391.424,088	16.969

Punct început	X / Y	Punct sfârșit	X / Y	Lungime segment (** (m)
2	585.721,853 391.562,598	3	585.751,279 391.478,134	89.443
4	585.765,218 391.475,894	5	585.786,185 391.470,028	21.772
6	585.807,331 391.463,791	7	585.828,001 391.455,502	22.27
8	585.846,868 391.444,474	9	585.863,924 391.432,863	20.633
10	585.878,448 391.424,088	11	585.901,025 391.416,337	23.87

Punct început	X / Y	Punct sfârșit	X / Y	Lungime segment (** (m)
11	585.901,025 391.416,337	12	585.913,341 391.403,785	17.585
13	585.922,552 391.391,161	14	585.929,371 391.381,955	11.456
15	585.942,22 391.370,648	16	585.937,422 391.395,272	25.087
17	585.968,551 391.405,754	18	585.954,196 391.436,059	33.533
19	585.922,295 391.462,909	20	585.883,483 391.519,267	68.429
21	585.773,516 391.595,73	22	585.671,078 391.592,638	102.485

Punct început	X / Y	Punct sfârșit	X / Y	Lungime segment (** (m)
12	585.913,341 391.403,785	13	585.922,552 391.391,161	15.627
14	585.929,371 391.381,955	15	585.942,22 391.370,648	17.116
16	585.937,422 391.395,272	17	585.968,551 391.405,754	32.846
18	585.954,196 391.436,059	19	585.922,295 391.462,909	41.696
20	585.883,483 391.519,267	21	585.773,516 391.595,73	133.938
22	585.671,078 391.592,638	1	585.674,214 391.552,954	39.808

** Lungimile segmentelor sunt determinate în planul de proiecție Stereo 70 și sunt rotunjite la 1 milimetru.

*** Distanța dintre puncte este formată din segmente cumulate ce sunt mai mici decât valoarea 1 milimetru.

**DATE DESPRE IMOBILUL NR. 10549**

Oficiul de Cadastru și Publicitate Imobiliară PRAHOVA
Biroul de Cadastru și Publicitate Imobiliară Ploiești

A. Partea I. Descrierea imobilului

TEREN Necunoscut

Adresa: Loc. Pleasa, Jud. Prahova

Nr. Crt	Nr cadastral Nr. topografic	Suprafața* (mp)	Observații / Referințe
A1	25344	7.693	Sector cadastral:6 Teren neimprejmuit;

B. Partea II. Proprietari și acte

Inscrieri privitoare la dreptul de proprietate și alte drepturi reale		Referințe
113861 / 03/12/2018		
Act Administrativ nr. 210347, din 26/09/2012 emis de COMISIA JUDETEANA PRAHOVA (; act notarial nr 162 din 15.10.2015, emis de N.P.CRISTOLOVEAN LILIANA SILVIA;act notarial nr 163 din 15.10.2015, emis de N.P. CRISTOLOVEAN DAN IOAN);		
B1	Intabulare, drept de PROPRIETATE, dobandit prin Reconstituire, cota actuala 2/3, cota initiala 2/3 1) VOINESCU MARILENA MIHAELA 2) IORDAN CASANDRA	A1
B2	Intabulare, drept de PROPRIETATEmostenire, dobandit prin Succesiune, cota actuala 1/6, cota initiala 1/6 1) GARMPI AKRIVI	A1
B3	Intabulare, drept de PROPRIETATEmostenire, dobandit prin Succesiune, cota actuala 1/6, cota initiala 1/6 1) GARMPI CHARALAMPOS	A1

C. Partea III. SARCINI .

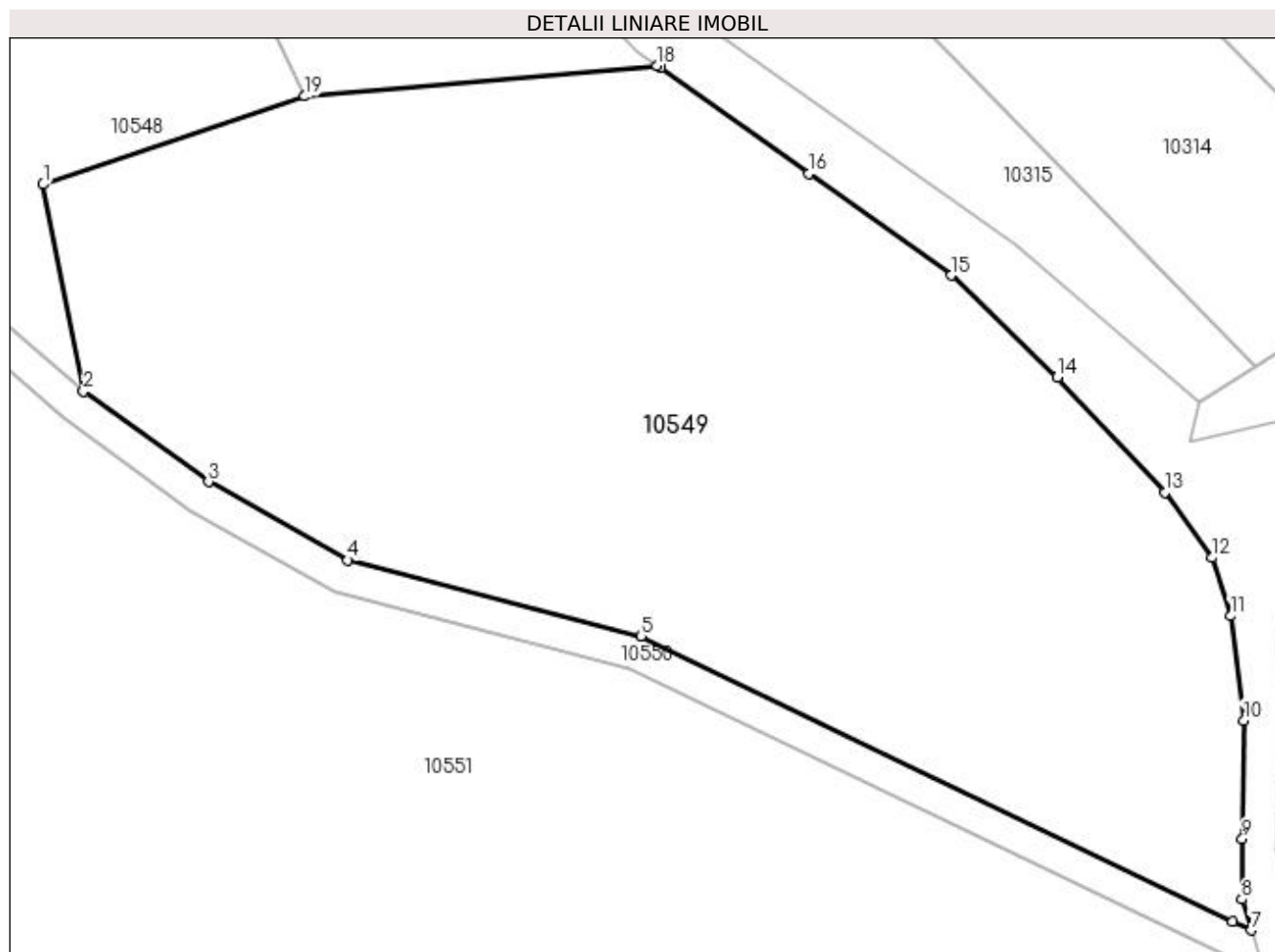
Inscrieri privind dezmembramintele dreptului de proprietate, drepturi reale de garanție și sarcini	Referințe
NU SUNT	

Anexa Nr. 1 La Partea I

Teren

Nr cadastral	Suprafața (mp)*	Observații / Referințe
25344	7.693	

* Suprafața este determinată în planul de proiecție Stereo 70.



Date referitoare la teren

Crt	Categorie folosință	Intra vilan	Suprafața (mp)	Tarla	Parcelă	Nr. topo	Observații / Referințe
1	pasune	NU	7.521	11	450/1	-	
2	pasune	DA	172	11	450/1	-	

Lungime Segmente

1) Valorile lungimilor segmentelor sunt obținute din proiecție în plan.

Punct început	X / Y	Punct sfârșit	X / Y	Lungime segment (** (m)
1	585.937,422 391.395,272	2	585.942,22 391.370,648	25.087
2	585.942,22 391.370,648	3	585.957,081 391.359,898	18.342
3	585.957,081 391.359,898	4	585.973,664 391.350,587	19.018
4	585.973,664 391.350,587	5	586.008,558 391.341,576	36.039

Punct început	X / Y	Punct sfârşit	X / Y	Lungime segment (** (m)
5	586.008,558 391.341,576	6	586.078,918 391.307,643	78.115
6	586.078,918 391.307,643	7	586.081,117 391.306,583	2.441
7	586.081,117 391.306,583	8	586.080,003 391.310,263	3.845
8	586.080,003 391.310,263	9	586.080,088 391.317,491	7.228
9	586.080,088 391.317,491	10	586.080,254 391.331,527	14.037
10	586.080,254 391.331,527	11	586.078,716 391.343,957	12.525
11	586.078,716 391.343,957	12	586.076,459 391.350,876	7.278
12	586.076,459 391.350,876	13	586.070,859 391.358,662	9.591
13	586.070,859 391.358,662	14	586.058,066 391.372,342	18.73
14	586.058,066 391.372,342	15	586.045,424 391.384,456	17.509
15	586.045,424 391.384,456	16	586.028,511 391.396,547	20.79
16	586.028,511 391.396,547	17	586.010,877 391.409,119	21.657
17	586.010,877 391.409,119	18	586.010,458 391.409,418	0.515
18	586.010,458 391.409,418	19	585.968,551 391.405,754	42.067
19	585.968,551 391.405,754	1	585.937,422 391.395,272	32.846

** Lungimile segmentelor sunt determinate în planul de proiecție Stereo 70 și sunt rotunjite la 1 milimetru.

*** Distanța dintre puncte este formată din segmente cumulate ce sunt mai mici decât valoarea 1 milimetru.

**DATE DESPRE IMOBILUL NR. 10550**

Oficiul de Cadastru și Publicitate Imobiliară PRAHOVA
Biroul de Cadastru și Publicitate Imobiliară Ploiești

A. Partea I. Descrierea imobilului

TEREN Necunoscut

Adresa: Loc. Pleasa, Jud. Prahova

Nr. Crt	Nr cadastral Nr. topografic	Suprafața* (mp)	Observații / Referințe
A1		1.520	Sector cadastral:6 Teren neimprejmuit;

B. Partea II. Proprietari și acte

Inscrieri privitoare la dreptul de proprietate și alte drepturi reale	Referințe
/	
Act Administrativ nr. 17, din 26/03/1999 emis de PRIMARIA COMUNEI BUCOV;	
B1	A1
Inscrierea provizorie, drept de PROPRIETATE, dobandit prin Lege, cota actuala 1/1, cota initiala 1/1	
1) UAT BUCOV, CIF:2843531	
OBSERVATII: DOMENIUL PUBLIC	

C. Partea III. SARCINI .

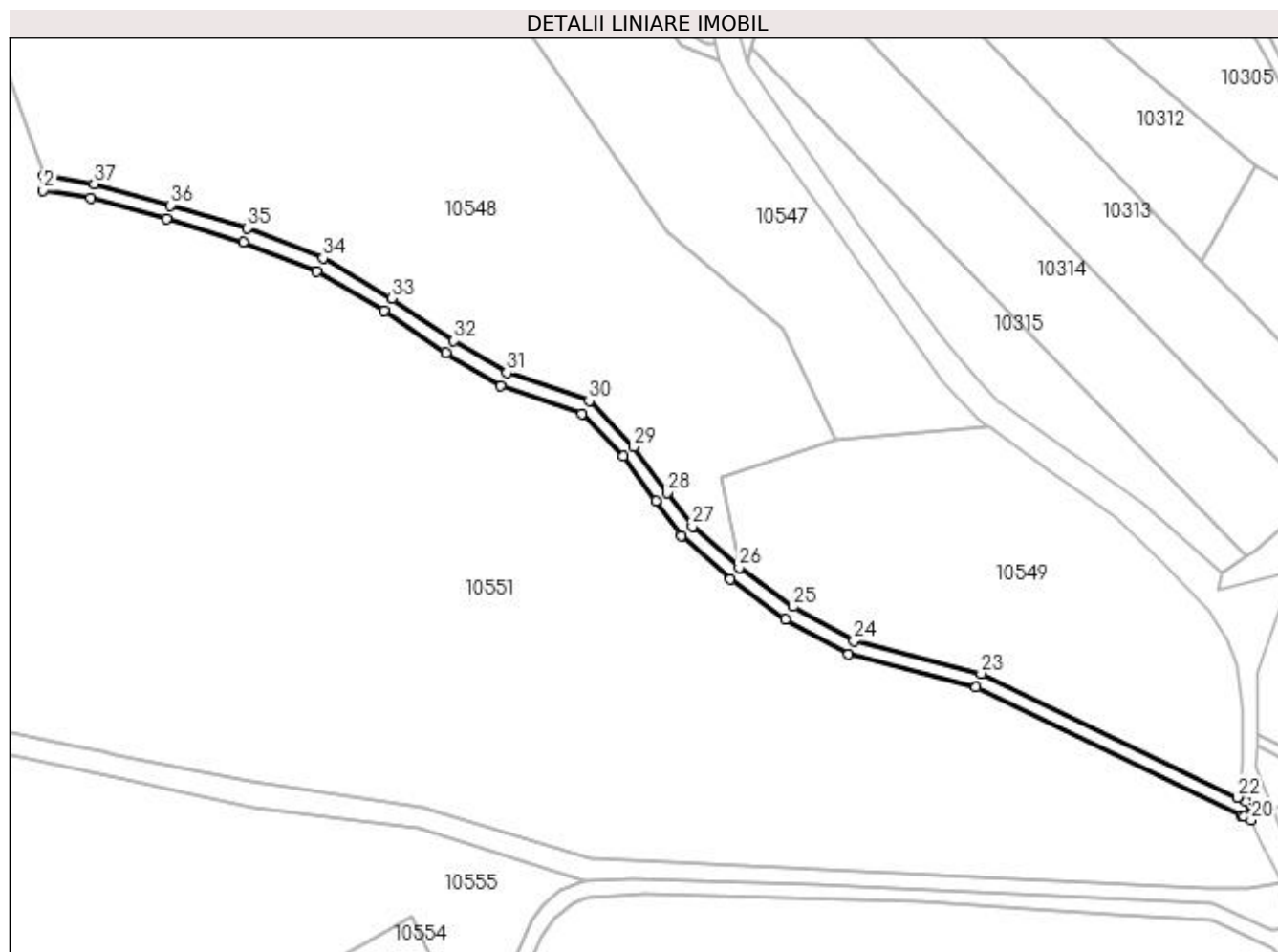
Inscrieri privind dezmembramintele dreptului de proprietate, drepturi reale de garanție și sarcini	Referințe
NU SUNT	

Anexa Nr. 1 La Partea I

Teren

Nr cadastral	Suprafața (mp)*	Observații / Referințe
	1.520	

* Suprafața este determinată în planul de proiecție Stereo 70.



Date referitoare la teren

Crt	Categorie folosință	Intra vilan	Suprafața (mp)	Tarla	Parcelă	Nr. topo	Observații / Referințe
1	drum	NU	1.509	12	455/2	-	
2	drum	DA	11	12	455/2	-	

Lungime Segmente

1) Valorile lungimilor segmentelor sunt obținute din proiecție în plan.

Punct început	X / Y	Punct sfârșit	X / Y	Lungime segment (** (m)
1	585.751,279 391.478,134	2	585.751,194 391.474,104	4.031
3	585.764,338 391.471,989	4	585.785,048 391.466,195	21.505
5	585.806,1 391.459,985	6	585.826,3 391.451,882	21.765
7	585.844,68 391.441,128	8	585.861,661 391.429,564	20.545

Punct început	X / Y	Punct sfârșit	X / Y	Lungime segment (** (m)
2	585.751,194 391.474,104	3	585.764,338 391.471,989	13.313
4	585.785,048 391.466,195	5	585.806,1 391.459,985	21.949
6	585.826,3 391.451,882	7	585.844,68 391.441,128	21.295
8	585.861,661 391.429,564	9	585.876,802 391.420,427	17.684

Punct început	X / Y	Punct sfârșit	X / Y	Lungime segment (** (m))
9	585.876,802 391.420,427	10	585.899,005 391.412,776	23.484
11	585.910,276 391.401,215	12	585.919,275 391.388,865	15.281
13	585.926,334 391.379,337	14	585.939,754 391.367,501	17.894
15	585.954,98 391.356,49	16	585.972,162 391.346,846	19.703
17	586.007,199 391.337,795	18	586.080,012 391.302,655	80.849
19	586.080,788 391.302,281	20	586.082,698 391.301,359	2.121
21	586.081,117 391.306,583	22	586.078,918 391.307,643	2.441
23	586.008,558 391.341,576	24	585.973,664 391.350,587	36.039
25	585.957,081 391.359,898	26	585.942,22 391.370,648	18.342
27	585.929,371 391.381,955	28	585.922,552 391.391,161	11.456
29	585.913,341 391.403,785	30	585.901,025 391.416,337	17.585
31	585.878,448 391.424,088	32	585.863,924 391.432,863	16.969
33	585.846,868 391.444,474	34	585.828,001 391.455,502	21.854
35	585.807,331 391.463,791	36	585.786,185 391.470,028	22.047
37	585.765,218 391.475,894	1	585.751,279 391.478,134	14.118

Punct început	X / Y	Punct sfârșit	X / Y	Lungime segment (** (m))
10	585.899,005 391.412,776	11	585.910,276 391.401,215	16.146
12	585.919,275 391.388,865	13	585.926,334 391.379,337	11.858
14	585.939,754 391.367,501	15	585.954,98 391.356,49	18.79
16	585.972,162 391.346,846	17	586.007,199 391.337,795	36.187
18	586.080,012 391.302,655	19	586.080,788 391.302,281	0.861
20	586.082,698 391.301,359	21	586.081,117 391.306,583	5.458
22	586.078,918 391.307,643	23	586.008,558 391.341,576	78.115
24	585.973,664 391.350,587	25	585.957,081 391.359,898	19.018
26	585.942,22 391.370,648	27	585.929,371 391.381,955	17.116
28	585.922,552 391.391,161	29	585.913,341 391.403,785	15.627
30	585.901,025 391.416,337	31	585.878,448 391.424,088	23.87
32	585.863,924 391.432,863	33	585.846,868 391.444,474	20.633
34	585.828,001 391.455,502	35	585.807,331 391.463,791	22.27
36	585.786,185 391.470,028	37	585.765,218 391.475,894	21.772

** Lungimile segmentelor sunt determinate în planul de proiecție Stereo 70 și sunt rotunjite la 1 milimetru.

*** Distanța dintre puncte este formată din segmente cumulate ce sunt mai mici decât valoarea 1 milimetru.

**DATE DESPRE IMOBILUL NR. 10551**

Oficiul de Cadastru și Publicitate Imobiliară PRAHOVA
Biroul de Cadastru și Publicitate Imobiliară Ploiești

A. Partea I. Descrierea imobilului

TEREN Extravilan

Adresa: Jud. Prahova

Nr. Crt	Nr cadastral Nr. topografic	Suprafața* (mp)	Observații / Referințe
A1	22724	98.440	Sector cadastral:6 Teren neimprejmuit;

B. Partea II. Proprietari și acte

Inscrieri privitoare la dreptul de proprietate și alte drepturi reale		Referințe
28350 / 22/04/2013		
Act Administrativ nr. 5206, din 29/03/2013 emis de PRIMARIA BUCOV;		
B5	se indreapta eroarea materiala strecurata in cuprinsul prezentei carti funciare in sensul ca imobilul situat in tarla 12-parcela 454 are catgeoria de folosinta Paduri-Pt asa cum reiese din titlul de proprietate nr. 208694/20.09.2011 emis de Comsia Judeteana Prahova	A1
40786 / 13/06/2013		
Act Administrativ nr. 6878, din 15/05/2013 emis de PRIMARIA BUCOV (; act notarial nr. 1175/06-06-2013 emis de NOTAR PUBLIC DOBRE STELORIAN DANIEL; act administrativ nr. 28350/26-04-2013 emis de OCPI PH; act administrativ nr.10978/26.07.2013 emis de REGIA NATIONALA A PADURILOR ROMSILVA-DIRECTIA SILVICA PRAHOVA);		
B6	se noteaza actualizarea informatiilor cadastrale conform documentatiei tehnice avizate in sensul schimbarii cateoriei de folosinta a terenului in suprafata de 12923 mp din padure in pasune cu tufaris	A1
117627 / 22/10/2019		
Act Notarial nr. 2708, din 21/10/2019 emis de NP Dobre Stelorian Daniel (CONTRACT DE VANZARE-CUMPARARE;);		
B14	Intabulare, drept de PROPRIETATEcumparare ca bun comun, dobandit prin Conventie, cota actuala 1/3, cota initiala 1/3 1) POPESCU ALEXANDRU 2) POPESCU ELENA-MIHAELA	A1
B15	Intabulare, drept de PROPRIETATEcumparare ca bun comun, dobandit prin Conventie, cota actuala 2/3, cota initiala 2/3 1) PĂUN CAMELIA ELENA 2) PĂUN DRAGOȘ-COSTIN	A1

C. Partea III. SARCINI .

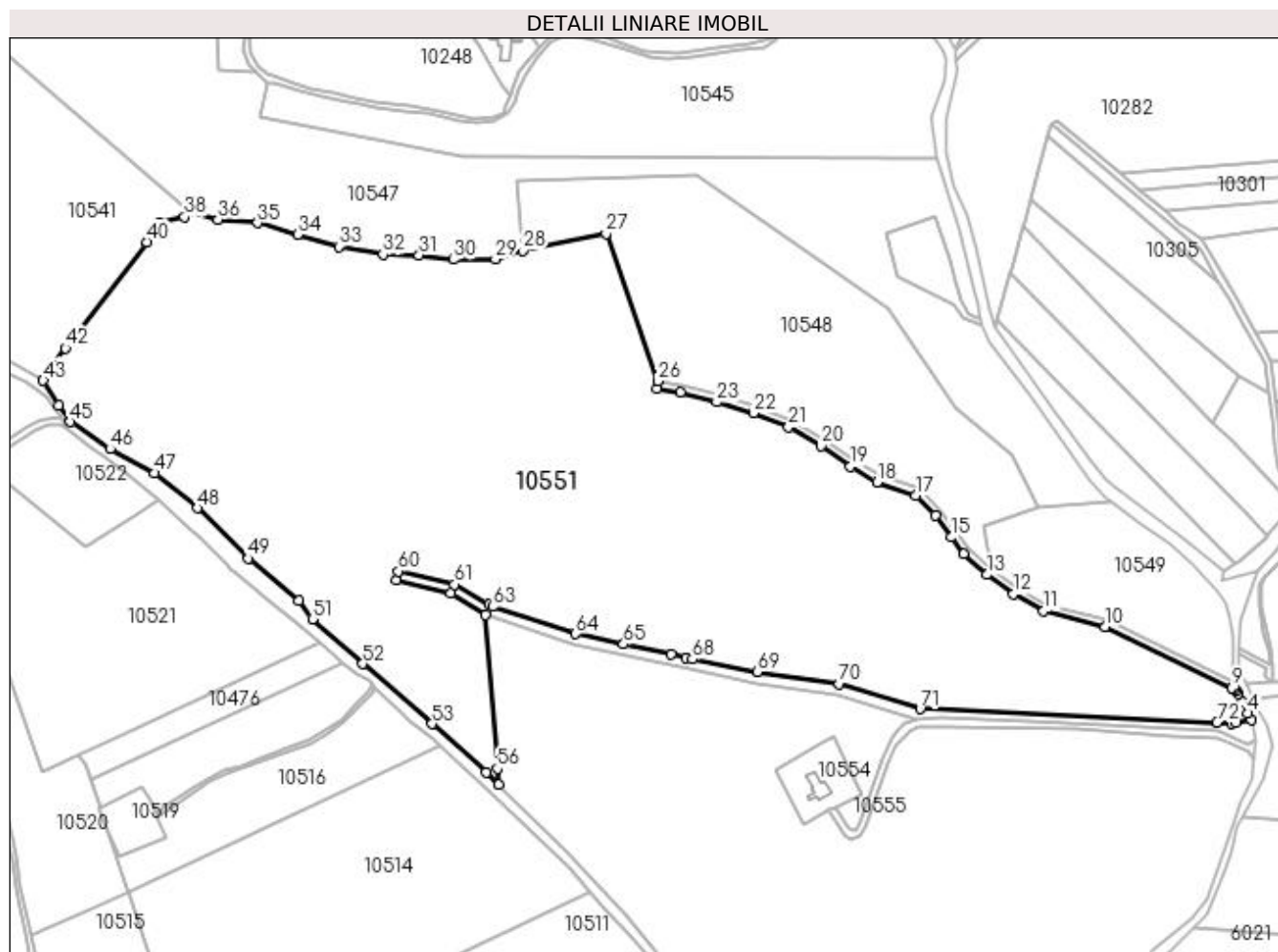
Inscrieri privind dezmembramintele dreptului de proprietate, drepturi reale de garanție și sarcini	Referințe
NU SUNT	

Anexa Nr. 1 La Partea I

Teren

Nr cadastral	Suprafața (mp)*	Observații / Referințe
22724	98.440	

* Suprafața este determinată în planul de proiecție Stereo 70.



Date referitoare la teren

Crt	Categorie folosință	Intravilan	Suprafața (mp)	Tarla	Parcelă	Nr. topo	Observații / Referințe
1	vie	NU	74.460	12	456	-	
2	vie	NU	5.302	12	452	-	
3	drum	NU	1.208	12	455	-	
4	drum	NU	2.966	12	466	-	
5	faneata	NU	1.581	12	468	-	
6	pasune	NU	12.923	12	454	-	

Lungime Segmente

1) Valorile lungimilor segmentelor sunt obținute din proiecție în plan.

Punct început	X / Y	Punct sfârșit	X / Y	Lungime segment	Punct început	X / Y	Punct sfârșit	X / Y	Lungime segment	Punct început	X / Y	Punct sfârșit	X / Y	Lungime segment
1	586.079,773 391.282,456	2	586.081,787 391.282,819	2.046	2	586.081,787 391.282,819	3	586.090,883 391.284,457	9.242	3	586.090,883 391.284,457	4	586.088,993 391.288,181	4.176
4	586.088,993 391.288,181	5	586.085,612 391.294,846	7.474	5	586.085,612 391.294,846	6	586.083,277 391.299,448	5.16	6	586.083,277 391.299,448	7	586.082,698 391.301,359	1.997

Punct început	X / Y	Punct sfârșit	X / Y	Lungime segment	Punct început	X / Y	Punct sfârșit	X / Y	Lungime segment	Punct început	X / Y	Punct sfârșit	X / Y	Lungime segment
7	586.082,698 391.301,359	8	586.080,788 391.302,281	2.121	8	586.080,788 391.302,281	9	586.080,012 391.302,655	0.861	9	586.080,012 391.302,655	10	586.007,199 391.337,795	80.849
10	586.007,199 391.337,795	11	585.972,162 391.346,846	36.187	11	585.972,162 391.346,846	12	585.954,98 391.356,49	19.703	12	585.954,98 391.356,49	13	585.939,754 391.367,501	18.79
13	585.939,754 391.367,501	14	585.926,334 391.379,337	17.894	14	585.926,334 391.379,337	15	585.919,275 391.388,865	11.858	15	585.919,275 391.388,865	16	585.910,276 391.401,215	15.281
16	585.910,276 391.401,215	17	585.899,005 391.412,776	16.146	17	585.899,005 391.412,776	18	585.876,802 391.420,427	23.484	18	585.876,802 391.420,427	19	585.861,661 391.429,564	17.684
19	585.861,661 391.429,564	20	585.844,68 391.441,128	20.545	20	585.844,68 391.441,128	21	585.826,3 391.451,882	21.295	21	585.826,3 391.451,882	22	585.806,1 391.459,985	21.765
22	585.806,1 391.459,985	23	585.785,048 391.466,195	21.949	23	585.785,048 391.466,195	24	585.764,338 391.471,989	21.505	24	585.764,338 391.471,989	25	585.751,194 391.474,104	13.313
25	585.751,194 391.474,104	26	585.751,279 391.478,134	4.031	26	585.751,279 391.478,134	27	585.721,853 391.562,598	89.443	27	585.721,853 391.562,598	28	585.674,214 391.552,954	48.605
28	585.674,214 391.552,954	29	585.658,427 391.547,949	16.561	29	585.658,427 391.547,949	30	585.634,468 391.547,742	23.96	30	585.634,468 391.547,742	31	585.614,822 391.550,129	19.79
31	585.614,822 391.550,129	32	585.594,304 391.550,73	20.527	32	585.594,304 391.550,73	33	585.568,866 391.555,128	25.815	33	585.568,866 391.555,128	34	585.545,331 391.562,137	24.557
34	585.545,331 391.562,137	35	585.522,423 391.568,608	23.804	35	585.522,423 391.568,608	36	585.499,764 391.570,603	22.747	36	585.499,764 391.570,603	37	585.483,09 391.575,497	17.377
37	585.483,09 391.575,497	38	585.480,659 391.572,133	4.15	38	585.480,659 391.572,133	39	585.466,811 391.568,675	14.273	39	585.466,811 391.568,675	40	585.459,062 391.557,705	13.431
40	585.459,062 391.557,705	41	585.415,118 391.500,18	72.389	41	585.415,118 391.500,18	42	585.412,548 391.496,895	4.171	42	585.412,548 391.496,895	43	585.399,745 391.478,525	22.391
43	585.399,745 391.478,525	44	585.408,496 391.464,185	16.799	44	585.408,496 391.464,185	45	585.415,364 391.454,931	11.524	45	585.415,364 391.454,931	46	585.438,114 391.439,371	27.562
46	585.438,114 391.439,371	47	585.463,539 391.425,536	28.945	47	585.463,539 391.425,536	48	585.488,001 391.405,603	31.555	48	585.488,001 391.405,603	49	585.517,097 391.376,748	40.978
49	585.517,097 391.376,748	50	585.545,961 391.352,606	37.629	50	585.545,961 391.352,606	51	585.553,842 391.342,169	13.078	51	585.553,842 391.342,169	52	585.582,597 391.316,569	38.499
52	585.582,597 391.316,569	53	585.622,186 391.282,211	52.419	53	585.622,186 391.282,211	54	585.653,093 391.254,279	41.659	54	585.653,093 391.254,279	55	585.660,257 391.247,285	10.012
55	585.660,257 391.247,285	56	585.659,528 391.256,511	9.255	56	585.659,528 391.256,511	57	585.652,59 391.344,39	88.152	57	585.652,59 391.344,39	58	585.633,022 391.356,709	23.123
58	585.633,022 391.356,709	59	585.601,575 391.364,503	32.398	59	585.601,575 391.364,503	60	585.603,088 391.369,522	5.242	60	585.603,088 391.369,522	61	585.635,049 391.361,95	32.846
61	585.635,049 391.361,95	62	585.654,808 391.350,52	22.827	62	585.654,808 391.350,52	63	585.656,98 391.349,264	2.509	63	585.656,98 391.349,264	64	585.704,438 391.333,685	49.95
64	585.704,438 391.333,685	65	585.731,763 391.327,754	27.961	65	585.731,763 391.327,754	66	585.759,089 391.321,824	27.962	66	585.759,089 391.321,824	67	585.767,452 391.320,009	8.558
67	585.767,452 391.320,009	68	585.771,105 391.319,216	3.738	68	585.771,105 391.319,216	69	585.808,244 391.311,926	37.848	69	585.808,244 391.311,926	70	585.855,245 391.304,97	47.513
70	585.855,245 391.304,97	71	585.901,463 391.290,827	48.334	71	585.901,463 391.290,827	72	586.071,315 391.282,853	170.039	72	586.071,315 391.282,853	1	586.079,773 391.282,456	8.467

** Lungimile segmentelor sunt determinate în planul de proiecție Stereo 70 și sunt rotunjite la 1 milimetru.

*** Distanța dintre puncte este formată din segmente cumulate ce sunt mai mici decât valoarea 1 milimetru.

**DATE DESPRE IMOBILUL NR. 10552**

Oficiul de Cadastru și Publicitate Imobiliară PRAHOVA
Biroul de Cadastru și Publicitate Imobiliară Ploiești

A. Partea I. Descrierea imobilului

TEREN Necunoscut

Adresa: Loc. Pleasa, Jud. Prahova

Nr. Crt	Nr cadastral Nr. topografic	Suprafața* (mp)	Observații / Referințe
A1		2.828	Sector cadastral:6 Teren neimprejmuit;

B. Partea II. Proprietari și acte

Inscrieri privitoare la dreptul de proprietate și alte drepturi reale		Referințe
/		
Act Normativ nr. 1705, din 29/11/2006 emis de PARLAMENTUL ROMANIEI;		
B1	Intabulare, drept de PROPRIETATE, dobandit prin Lege, cota actuala 1/1, cota initiala 1/1 1) STATUL ROMAN, CIF:9999999999999, (domeniu public)	A1
B2	Intabulare, drept de ADMINISTRARE 1) ADMINISTRATIA NATIONALA APELE ROMANE-ADMINISTRATIA BAZINALA DE APA BUZAU-IALOMITA, CIF:23706189	A1

C. Partea III. SARCINI .

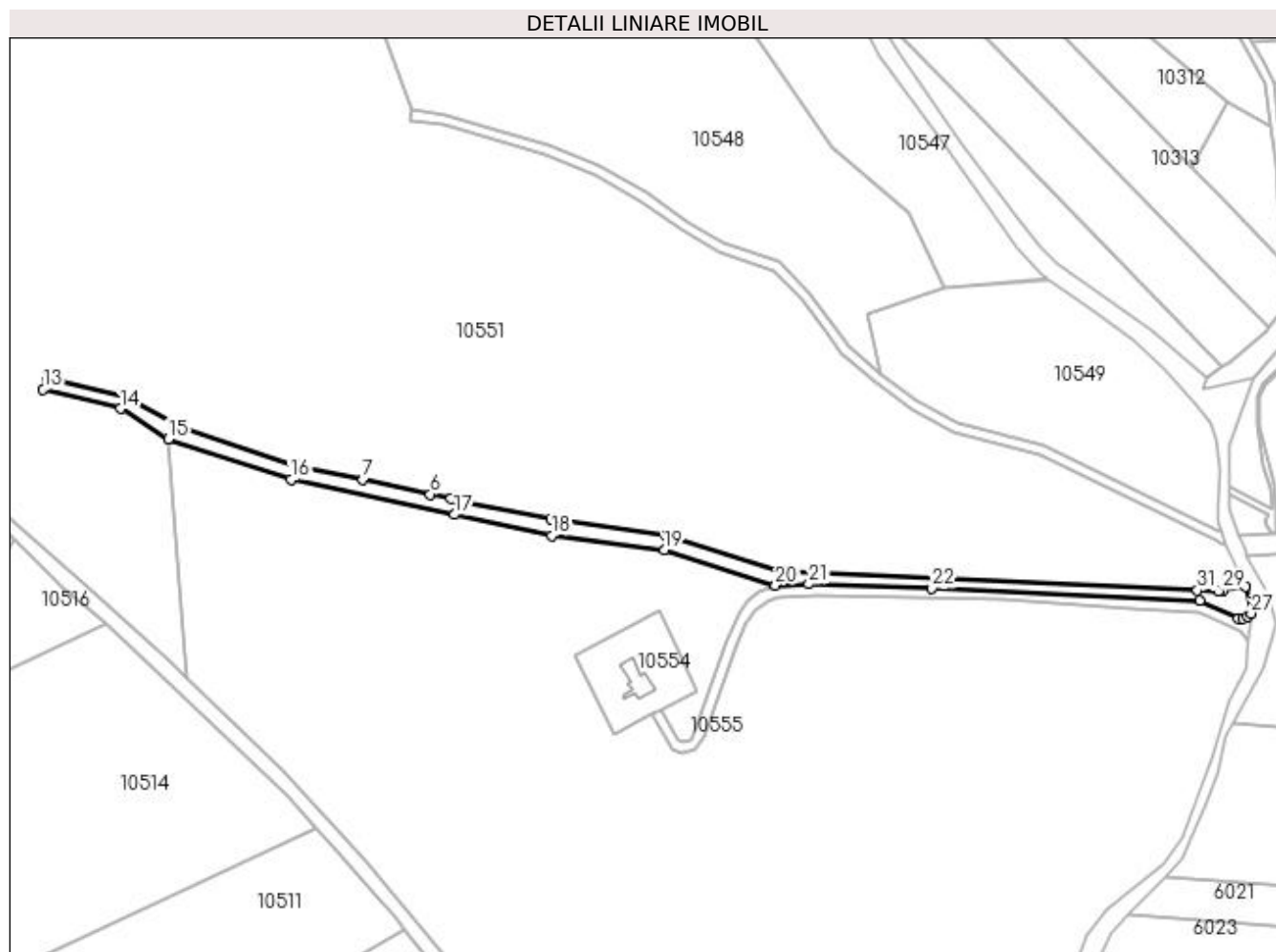
Inscrieri privind dezmembramintele dreptului de proprietate, drepturi reale de garanție și sarcini	Referințe
NU SUNT	

Anexa Nr. 1 La Partea I

Teren

Nr cadastral	Suprafața (mp)*	Observații / Referințe
	2.828	

* Suprafața este determinată în planul de proiecție Stereo 70.



Date referitoare la teren

Crt	Categorie folosință	Intravilan	Suprafața (mp)	Tarla	Parcelă	Nr. topo	Observații / Referințe
1	ape curgătoare	DA	2.516	12	457	-	
2	ape curgătoare	NU	312	12	457	-	

Lungime Segmente

1) Valorile lungimilor segmentelor sunt obținute din proiecție în plan.

Punct început	X / Y	Punct sfârșit	X / Y	Lungime segment (** (m)
1	585.901,463 391.290,827	2	585.855,245 391.304,97	48.334
3	585.808,244 391.311,926	4	585.771,105 391.319,216	37.848
5	585.767,452 391.320,009	6	585.759,089 391.321,824	8.558
7	585.731,763 391.327,754	8	585.704,438 391.333,685	27.961

Punct început	X / Y	Punct sfârșit	X / Y	Lungime segment (** (m)
2	585.855,245 391.304,97	3	585.808,244 391.311,926	47.513
4	585.771,105 391.319,216	5	585.767,452 391.320,009	3.738
6	585.759,089 391.321,824	7	585.731,763 391.327,754	27.962
8	585.704,438 391.333,685	9	585.656,98 391.349,264	49.95

Punct început	X / Y	Punct sfârșit	X / Y	Lungime segment (** (m)
9	585.656,98 391.349,264	10	585.654,808 391.350,52	2.509
11	585.635,049 391.361,95	12	585.603,088 391.369,522	32.846
13	585.601,575 391.364,503	14	585.633,022 391.356,709	32.398
15	585.652,59 391.344,39	16	585.702,407 391.327,811	52.503
17	585.768,947 391.313,57	18	585.808,529 391.305,031	40.493
19	585.854,355 391.299,183	20	585.899,647 391.284,789	47.524
21	585.913,207 391.285,305	22	585.963,267 391.283,689	50.086
23	586.072,324 391.278,475	24	586.087,964 391.271,21	17.245
25	586.089,789 391.271,254	26	586.091,7 391.272,1	2.09
27	586.093,182 391.273,4	28	586.090,883 391.284,457	11.293
29	586.081,787 391.282,819	30	586.079,773 391.282,456	2.046
31	586.071,315 391.282,853	1	585.901,463 391.290,827	170.039

Punct început	X / Y	Punct sfârșit	X / Y	Lungime segment (** (m)
10	585.654,808 391.350,52	11	585.635,049 391.361,95	22.827
12	585.603,088 391.369,522	13	585.601,575 391.364,503	5.242
14	585.633,022 391.356,709	15	585.652,59 391.344,39	23.123
16	585.702,407 391.327,811	17	585.768,947 391.313,57	68.047
18	585.808,529 391.305,031	19	585.854,355 391.299,183	46.198
20	585.899,647 391.284,789	21	585.913,207 391.285,305	13.57
22	585.963,267 391.283,689	23	586.072,324 391.278,475	109.182
24	586.087,964 391.271,21	25	586.089,789 391.271,254	1.826
26	586.091,7 391.272,1	27	586.093,182 391.273,4	1.971
28	586.090,883 391.284,457	29	586.081,787 391.282,819	9.242
30	586.079,773 391.282,456	31	586.071,315 391.282,853	8.467

** Lungimile segmentelor sunt determinate în planul de proiecție Stereo 70 și sunt rotunjite la 1 milimetru.

*** Distanța dintre puncte este formată din segmente cumulate ce sunt mai mici decât valoarea 1 milimetru.

**DATE DESPRE IMOBILUL NR. 10553**

Oficiul de Cadastru și Publicitate Imobiliară PRAHOVA
Biroul de Cadastru și Publicitate Imobiliară Ploiești

A. Partea I. Descrierea imobilului

TEREN Intravilan

Adresa: Loc. Pleasa, Jud. Prahova

Nr. Crt	Nr cadastral Nr. topografic	Suprafața* (mp)	Observații / Referințe
A1		1.182	Sector cadastral:6 Teren neimprejmuit;

B. Partea II. Proprietari și acte

Inscrieri privitoare la dreptul de proprietate și alte drepturi reale	Referințe
/	
Act Administrativ nr. 17, din 26/03/1999 emis de PRIMARIA COMUNEI BUCOV;	
B1	A1
Inscrierea provizorie, drept de PROPRIETATE, dobandit prin Lege, cota actuala 1/1, cota initiala 1/1	
1) UAT BUCOV, CIF:2843531	
OBSERVATII: DOMENIUL PUBLIC	

C. Partea III. SARCINI .

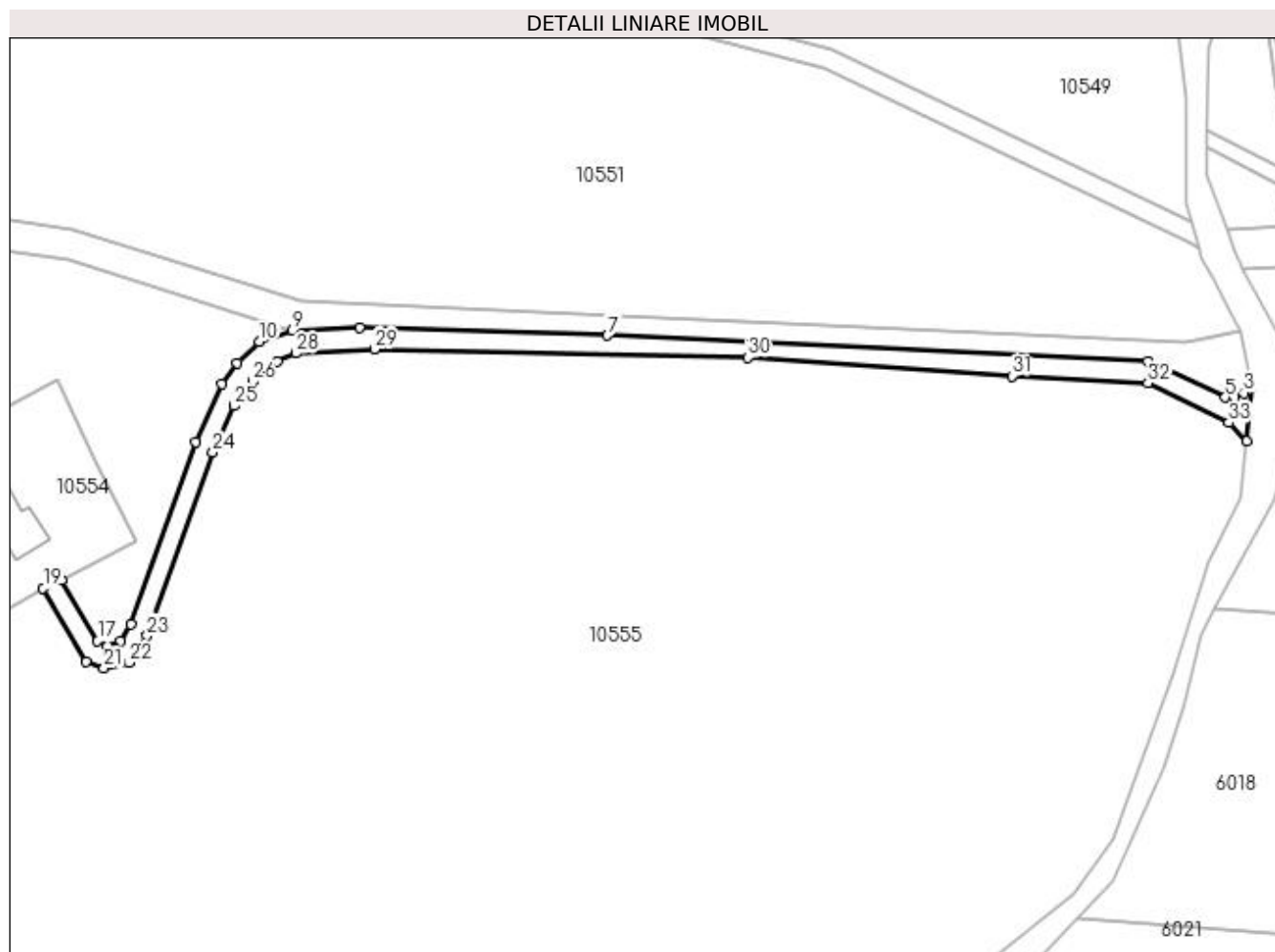
Inscrieri privind dezmembramintele dreptului de proprietate, drepturi reale de garanție și sarcini	Referințe
NU SUNT	

Anexa Nr. 1 La Partea I

Teren

Nr cadastral	Suprafața (mp)*	Observații / Referințe
	1.182	

* Suprafața este determinată în planul de proiecție Stereo 70.



Date referitoare la teren

Crt	Categorie folosință	Intra vilan	Suprafața (mp)	Tarla	Parcelă	Nr. topo	Observații / Referințe
1	drum	DA	1.182	12	458/1	-	

Lungime Segmente

1) Valorile lungimilor segmentelor sunt obținute din proiecție în plan.

Punct început	X / Y	Punct sfârșit	X / Y	Lungime segment (** (m)
1	586.092,271 391.262,361	2	586.093,182 391.273,4	11.077
3	586.091,7 391.272,1	4	586.089,789 391.271,254	2.09
5	586.087,964 391.271,21	6	586.072,324 391.278,475	17.245
7	585.963,267 391.283,689	8	585.913,207 391.285,305	50.086
9	585.899,647 391.284,789	10	585.892,939 391.282,427	7.112

Punct început	X / Y	Punct sfârșit	X / Y	Lungime segment (** (m)
2	586.093,182 391.273,4	3	586.091,7 391.272,1	1.971
4	586.089,789 391.271,254	5	586.087,964 391.271,21	1.826
6	586.072,324 391.278,475	7	585.963,267 391.283,689	109.182
8	585.913,207 391.285,305	9	585.899,647 391.284,789	13.57
10	585.892,939 391.282,427	11	585.888,515 391.278,126	6.17

Punct început	X / Y	Punct sfârșit	X / Y	Lungime segment (** (m)
11	585.888,515 391.278,126	12	585.885,321 391.273,899	5.298
13	585.880,128 391.262,129	14	585.867,024 391.225,421	38.977
15	585.864,941 391.221,976	16	585.862,398 391.221,134	2.679
17	585.860,309 391.222,024	18	585.853,114 391.234,406	14.321
19	585.849,312 391.232,738	20	585.858,002 391.217,912	17.185
21	585.861,582 391.216,527	22	585.866,693 391.217,727	5.25
23	585.870,291 391.223,105	24	585.883,563 391.260,134	39.336
25	585.887,817 391.269,502	26	585.891,628 391.274,398	6.204
27	585.896,543 391.278,547	28	585.900,348 391.280,122	4.118
29	585.916,19 391.280,97	30	585.991,61 391.279,239	75.44
31	586.044,939 391.275,519	32	586.072,333 391.274,1	27.431
33	586.088,688 391.266,11	1	586.092,271 391.262,361	5.186

Punct început	X / Y	Punct sfârșit	X / Y	Lungime segment (** (m)
12	585.885,321 391.273,899	13	585.880,128 391.262,129	12.865
14	585.867,024 391.225,421	15	585.864,941 391.221,976	4.026
16	585.862,398 391.221,134	17	585.860,309 391.222,024	2.271
18	585.853,114 391.234,406	19	585.849,312 391.232,738	4.152
20	585.858,002 391.217,912	21	585.861,582 391.216,527	3.839
22	585.866,693 391.217,727	23	585.870,291 391.223,105	6.471
24	585.883,563 391.260,134	25	585.887,817 391.269,502	10.289
26	585.891,628 391.274,398	27	585.896,543 391.278,547	6.432
28	585.900,348 391.280,122	29	585.916,19 391.280,97	15.865
30	585.991,61 391.279,239	31	586.044,939 391.275,519	53.459
32	586.072,333 391.274,1	33	586.088,688 391.266,11	18.202

** Lungimile segmentelor sunt determinate în planul de proiecție Stereo 70 și sunt rotunjite la 1 milimetru.

*** Distanța dintre puncte este formată din segmente cumulate ce sunt mai mici decât valoarea 1 milimetru.

**DATE DESPRE IMOBILUL NR. 10554**

Oficiul de Cadastru și Publicitate Imobiliară PRAHOVA
Biroul de Cadastru și Publicitate Imobiliară Ploiești

A. Partea I. Descrierea imobilului

TEREN Intravilan

Adresa: Loc. Pleasa, Jud. Prahova, Sonda petroliera 431MPC Boldesti,T12, Cc458

Nr. Crt	Nr cadastral Nr. topografic	Suprafața* (mp)	Observații / Referințe
A1	22786	1.369	Sector cadastral:6 Teren neimprejmuit;

Construcții

Crt	Nr cadastral Nr. topografic	Adresa	Observații / Referințe
A1.1	22786-C1	Loc. Pleasa, Jud. Prahova, Sonda petroliera 431MPC Boldesti,T12, Cc458	Nr. niveluri:1; S. construita la sol:114 mp; S. construita desfasurata:114 mp; Platforma tehnologica,construita in anul 1945, fara acoperis, fara pereti, fara lift,fara certificat energetic

B. Partea II. Proprietari și acte

Inscrieri privitoare la dreptul de proprietate și alte drepturi reale		Referințe
36961 / 26/06/2012		
Act Administrativ nr. 12525, din 31/05/2012 emis de MIN. ECONOMIEI, COMERTULUI SI MEDIULUI DE AFACERI (; act administrativ nr. 16308/21.12.2011 emis de OCPI PRAHOVA);		
B1	Intabulare, drept de PROPRIETATE, dobandit prin Lege, cota actuala 1/1, cota initiala 1/1 1) S.C. OMV PETROM S.A., CIF:1590082	A1, A1.1

C. Partea III. SARCINI .

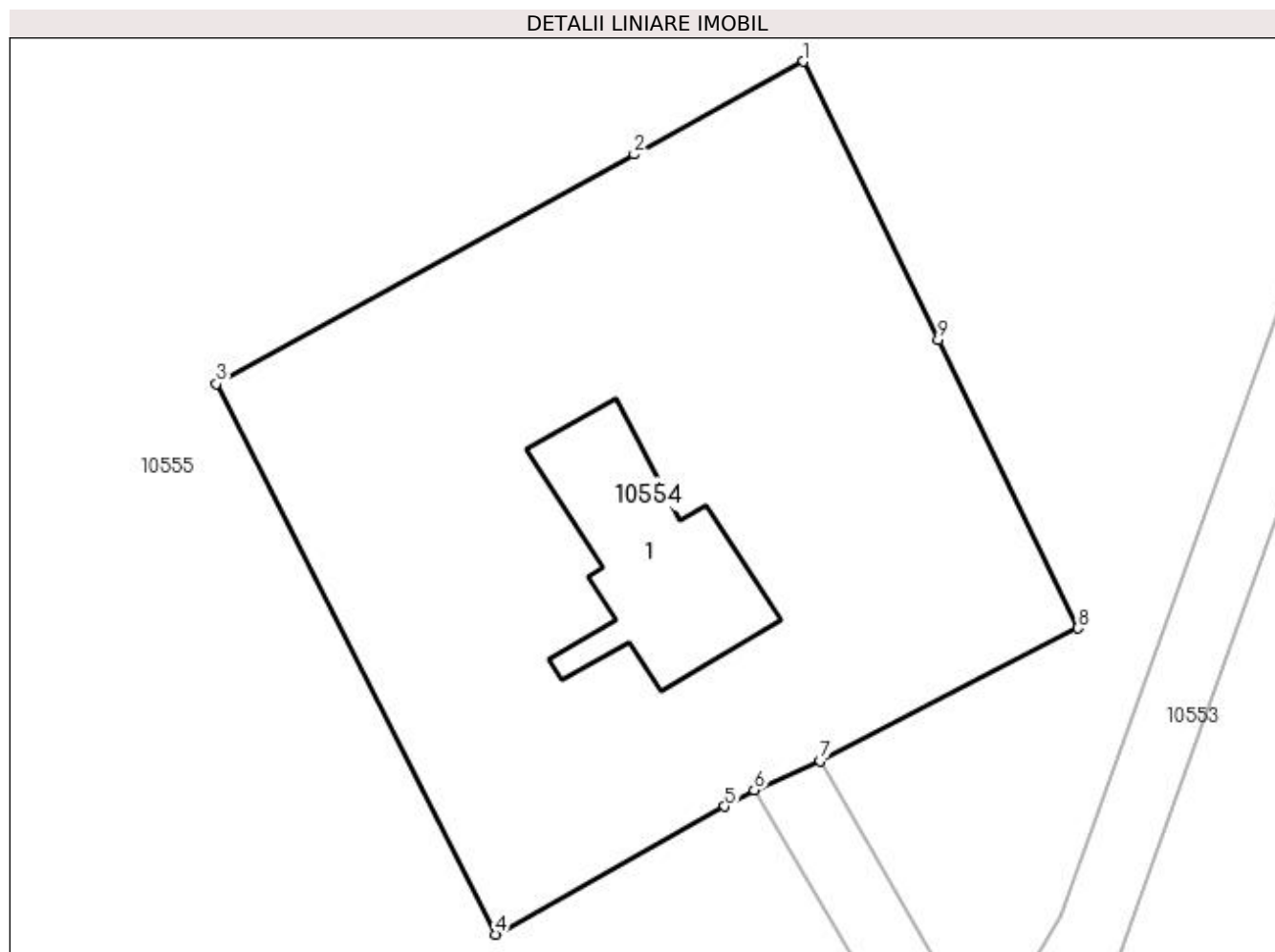
Inscrieri privind dezmembramintele dreptului de proprietate, drepturi reale de garanție și sarcini	Referințe
NU SUNT	

Anexa Nr. 1 La Partea I

Teren

Nr cadastral	Suprafața (mp)*	Observații / Referințe
22786	1.369	

* Suprafața este determinată în planul de proiecție Stereo 70.



Date referitoare la teren

Crt	Categorie folosință	Intra vilan	Suprafața (mp)	Tarla	Parcelă	Nr. topo	Observații / Referințe
1	curți construcții	DA	432	12	458	-	
2	curți construcții	DA	183	12	458	-	
3	drum	DA	242	12	458	-	
4	drum	DA	512	12	458	-	

Date referitoare la construcții

Crt	Număr	Destinație construcție	Supraf. (mp)	Situație juridică	Observații / Referințe
A1.1	22786-C1	construcții industriale și edilitare	114	Cu acte	Nr. niveluri:1; S. construită la sol:114 mp; S. construită desfășurată:114 mp; Platforma tehnologică, construită în anul 1945, fără acoperis, fără pereți, fără lift, fără certificat energetic

Lungime Segmente

1) Valorile lungimilor segmentelor sunt obținute din proiecție în plan.

Punct început	X / Y	Punct sfârșit	X / Y	Lungime segment (** (m)
---------------	-------	---------------	-------	-------------------------

Punct început	X / Y	Punct sfârşit	X / Y	Lungime segment (** (m)
1	585.852,152 391.274,723	2	585.842,386 391.269,367	11.138
2	585.842,386 391.269,367	3	585.818,287 391.256,15	27.485
3	585.818,287 391.256,15	4	585.834,398 391.224,411	35.594
4	585.834,398 391.224,411	5	585.847,609 391.231,787	15.131
5	585.847,609 391.231,787	6	585.849,312 391.232,738	1.951
6	585.849,312 391.232,738	7	585.853,114 391.234,406	4.152
7	585.853,114 391.234,406	8	585.867,97 391.242,063	16.713
8	585.867,97 391.242,063	9	585.859,923 391.258,678	18.461
9	585.859,923 391.258,678	1	585.852,152 391.274,723	17.828

** Lungimile segmentelor sunt determinate în planul de proiecție Stereo 70 și sunt rotunjite la 1 milimetru.

*** Distanța dintre puncte este formată din segmente cumulate ce sunt mai mici decât valoarea 1 milimetru.

**DATE DESPRE IMOBILUL NR. 10555**

Oficiul de Cadastru și Publicitate Imobiliară PRAHOVA
Biroul de Cadastru și Publicitate Imobiliară Ploiești

A. Partea I. Descrierea imobilului

TEREN Intravilan

Adresa: Loc. Pleasa, Jud. Prahova

Nr. Crt	Nr cadastral Nr. topografic	Suprafața* (mp)	Observații / Referințe
A1	22721	95.000	Sector cadastral:6 Teren neimprejmuit;

B. Partea II. Proprietari și acte

Inscrieri privitoare la dreptul de proprietate și alte drepturi reale		Referințe
41453 / 16/07/2012		
Act Notarial nr. 1641, din 11/07/2012 emis de NOTAR PUBLIC MEIROSU MIHAI GABRIEL (; act administrativ nr. 8401/09-07-2012 emis de PRIMARIA BUCOV;);		
B3	se noteaza actualizarea informatiilor cadastrale conform documentatiei cadastrale avizate in sensul ca terenul in suprafata de 31280 mp are categoria de folosinta pasune	A1
68113 / 12/11/2012		
Act Notarial nr. 2716, din 07/11/2012 emis de NP MEIROSU MIHAI GABRIEL;		
B4	Intabulare, drept de PROPRIETATEcumparare ca bun comun, dobandit prin Conventie, cota actuala 1/2, cota initiala 1/2 1) TRANDAFIR VALENTINA GABRIELA 2) TRANDAFIR COSTIN	A1
44548 / 04/05/2015		
Act Notarial nr. 996, din 30/04/2015 emis de NP DOBRE STELORIAN DANIEL;		
B6	Intabulare, drept de PROPRIETATEpartaj, dobandit prin lesire Din Indiviziune, cota actuala 1/1, cota initiala 1/1 1) TRANDAFIR COSTIN 2) TRANDAFIR VALENTINA GABRIELA	A1
54302 / 23/04/2021		
Act Administrativ nr. 9667, din 21/04/2021 emis de PRIMARIA BUCOV (; act administrativ nr 13 din 18.02.2014, emis de CONSILIUL LOCAL BUCOV);		
B7	se noteaza actualizarea informatiilor cadastrale in sensul schimbarii grupei de destinatie a imobilului din extravilan in intravilan	A1

C. Partea III. SARCINI .

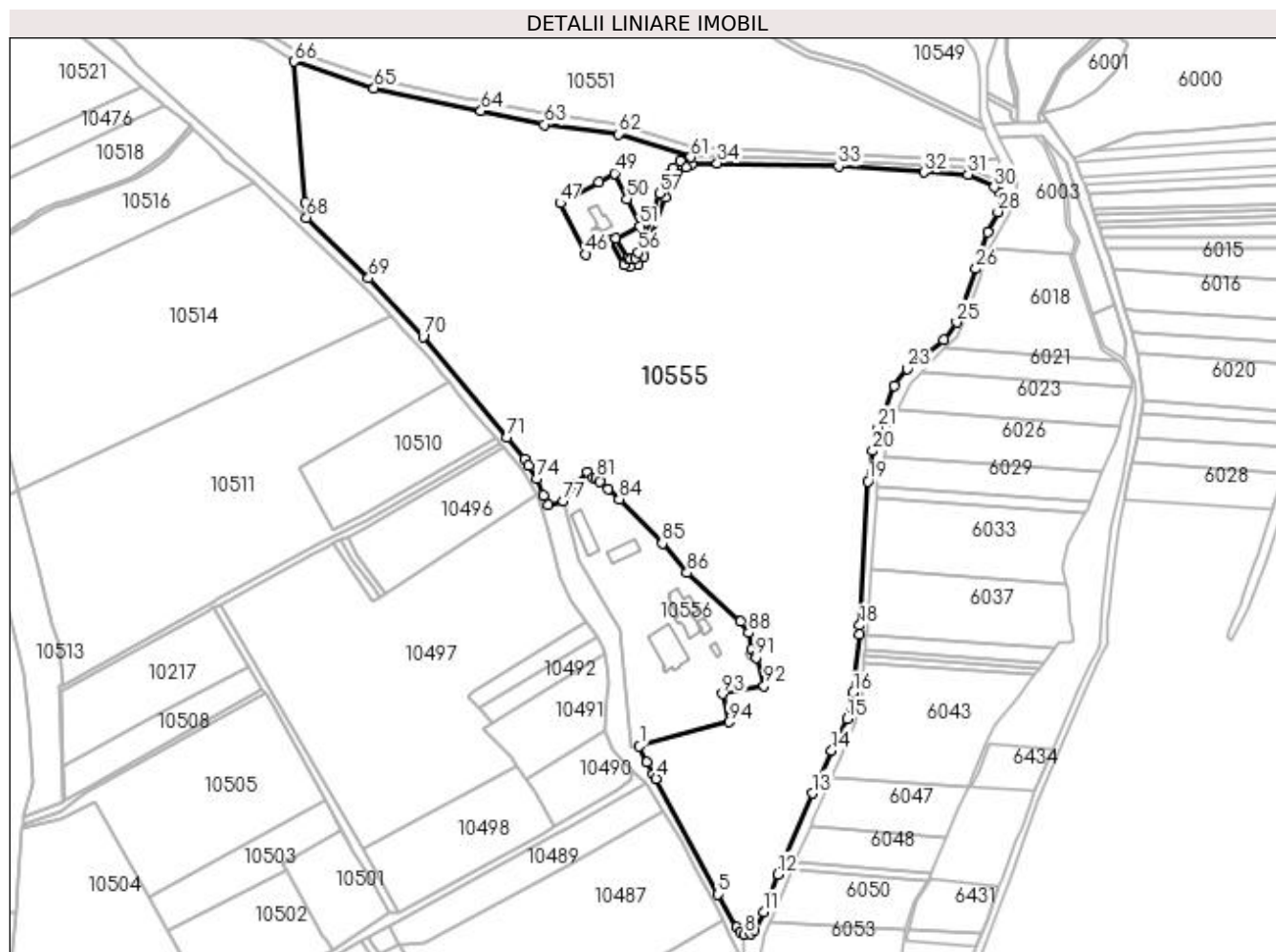
Inscrieri privind dezmembramintele dreptului de proprietate, drepturi reale de garanție și sarcini	Referințe
NU SUNT	

Anexa Nr. 1 La Partea I

Teren

Nr cadastral	Suprafața (mp)*	Observații / Referințe
22721	95.000	

* Suprafața este determinată în planul de proiecție Stereo 70.



Date referitoare la teren

Crt	Categorie folosință	Intravilan	Suprafața (mp)	Tarla	Parcelă	Nr. topo	Observații / Referințe
1	pasune	DA	31.280	12	465; 465/1	-	
2	livada	DA	13.165	12	459	-	
3	faneata	DA	23.680	12	460	-	
4	vie	DA	17.145	12	461	-	
5	arabil	DA	9.730	12	462	-	

Lungime Segmente

1) Valorile lungimilor segmentelor sunt obținute din proiecție în plan.

Punct început	X / Y	Punct sfârșit	X / Y	Lungime segment	Punct început	X / Y	Punct sfârșit	X / Y	Lungime segment	Punct început	X / Y	Punct sfârșit	X / Y	Lungime segment
1	585.867,647 390.918,128	2	585.871,949 390.908,131	10.883	2	585.871,949 390.908,131	3	585.876,129 390.900,621	8.595	3	585.876,129 390.900,621	4	585.878,257 390.897,934	3.428
4	585.878,257 390.897,934	5	585.916,604 390.825,826	81.67	5	585.916,604 390.825,826	6	585.928,223 390.805,494	23.418	6	585.928,223 390.805,494	7	585.930,519 390.802,357	3.887
7	585.930,519 390.802,357	8	585.932,826 390.800,933	2.711	8	585.932,826 390.800,933	9	585.936,719 390.801,197	3.902	9	585.936,719 390.801,197	10	585.939,477 390.803,881	3.848

Punct început	X / Y	Punct sfârșit	X / Y	Lungime segment	Punct început	X / Y	Punct sfârșit	X / Y	Lungime segment	Punct început	X / Y	Punct sfârșit	X / Y	Lungime segment
10	585.939,477 390.803,881	11	585.944,995 390.814,917	12.339	11	585.944,995 390.814,917	12	585.953,915 390.838,349	25.072	12	585.953,915 390.838,349	13	585.975,382 390.888,804	54.832
13	585.975,382 390.888,804	14	585.987,437 390.915,411	29.211	14	585.987,437 390.915,411	15	585.996,849 390.935,142	21.861	15	585.996,849 390.935,142	16	586.000,782 390.951,367	16.695
16	586.000,782 390.951,367	17	586.004,601 390.987,833	36.665	17	586.004,601 390.987,833	18	586.004,915 390.993,323	5.499	18	586.004,915 390.993,323	19	586.010,047 391.082,909	89.733
19	586.010,047 391.082,909	20	586.012,847 391.102,004	19.299	20	586.012,847 391.102,004	21	586.016,133 391.116,46	14.825	21	586.016,133 391.116,46	22	586.026,427 391.142,526	28.025
22	586.026,427 391.142,526	23	586.034,646 391.152,924	13.254	23	586.034,646 391.152,924	24	586.057,289 391.171,199	29.098	24	586.057,289 391.171,199	25	586.065,298 391.181,964	13.417
25	586.065,298 391.181,964	26	586.077,3 391.215,344	35.472	26	586.077,3 391.215,344	27	586.084,667 391.238,031	23.853	27	586.084,667 391.238,031	28	586.090,971 391.250,742	14.188
28	586.090,971 391.250,742	29	586.092,271 391.262,361	11.691	29	586.092,271 391.262,361	30	586.088,688 391.266,11	5.186	30	586.088,688 391.266,11	31	586.072,333 391.274,1	18.202
31	586.072,333 391.274,1	32	586.044,939 391.275,519	27.431	32	586.044,939 391.275,519	33	585.991,61 391.279,239	53.459	33	585.991,61 391.279,239	34	585.916,19 391.280,97	75.44
34	585.916,19 391.280,97	35	585.900,348 391.280,122	15.865	35	585.900,348 391.280,122	36	585.896,543 391.278,547	4.118	36	585.896,543 391.278,547	37	585.891,628 391.274,398	6.432
37	585.891,628 391.274,398	38	585.887,817 391.269,502	6.204	38	585.887,817 391.269,502	39	585.883,563 391.260,134	10.289	39	585.883,563 391.260,134	40	585.870,291 391.223,105	39.336
40	585.870,291 391.223,105	41	585.866,693 391.217,727	6.471	41	585.866,693 391.217,727	42	585.861,582 391.216,527	5.25	42	585.861,582 391.216,527	43	585.858,002 391.217,912	3.839
43	585.858,002 391.217,912	44	585.849,312 391.232,738	17.185	44	585.849,312 391.232,738	45	585.847,609 391.231,787	1.951	45	585.847,609 391.231,787	46	585.834,398 391.224,411	15.131
46	585.834,398 391.224,411	47	585.818,287 391.256,15	35.594	47	585.818,287 391.256,15	48	585.842,386 391.269,367	27.485	48	585.842,386 391.269,367	49	585.852,152 391.274,723	11.138
49	585.852,152 391.274,723	50	585.859,923 391.258,678	17.828	50	585.859,923 391.258,678	51	585.867,97 391.242,063	18.461	51	585.867,97 391.242,063	52	585.853,114 391.234,406	16.713
52	585.853,114 391.234,406	53	585.860,309 391.222,024	14.321	53	585.860,309 391.222,024	54	585.862,398 391.221,134	2.271	54	585.862,398 391.221,134	55	585.864,941 391.221,976	2.679
55	585.864,941 391.221,976	56	585.867,024 391.225,421	4.026	56	585.867,024 391.225,421	57	585.880,128 391.262,129	38.977	57	585.880,128 391.262,129	58	585.885,321 391.273,899	12.865
58	585.885,321 391.273,899	59	585.888,515 391.278,126	5.298	59	585.888,515 391.278,126	60	585.892,939 391.282,427	6.17	60	585.892,939 391.282,427	61	585.899,647 391.284,789	7.112
61	585.899,647 391.284,789	62	585.854,355 391.299,183	47.524	62	585.854,355 391.299,183	63	585.808,529 391.305,031	46.198	63	585.808,529 391.305,031	64	585.768,947 391.313,57	40.493
64	585.768,947 391.313,57	65	585.702,407 391.327,811	68.047	65	585.702,407 391.327,811	66	585.652,59 391.344,39	52.503	66	585.652,59 391.344,39	67	585.659,528 391.256,511	88.152
67	585.659,528 391.256,511	68	585.660,257 391.247,285	9.255	68	585.660,257 391.247,285	69	585.698,917 391.209,53	54.037	69	585.698,917 391.209,53	70	585.732,89 391.173,118	49.8
70	585.732,89 391.173,118	71	585.785,144 391.110,291	81.717	71	585.785,144 391.110,291	72	585.796,026 391.096,865	17.282	72	585.796,026 391.096,865	73	585.798,783 391.092,844	4.875
73	585.798,783 391.092,844	74	585.803,646 391.084,49	9.666	74	585.803,646 391.084,49	75	585.807,859 391.074,111	11.201	75	585.807,859 391.074,111	76	585.810,631 391.068,158	6.567
76	585.810,631 391.068,158	77	585.820,401 391.070,631	10.078	77	585.820,401 391.070,631	78	585.828,093 391.081,677	13.46	78	585.828,093 391.081,677	79	585.835,222 391.088,589	9.93
79	585.835,222 391.088,589	80	585.838,898 391.085,2	5.0	80	585.838,898 391.085,2	81	585.840,489 391.084,951	1.61	81	585.840,489 391.084,951	82	585.843,069 391.082,909	3.29
82	585.843,069 391.082,909	83	585.848,137 391.078,257	6.879	83	585.848,137 391.078,257	84	585.855,003 391.071,837	9.4	84	585.855,003 391.071,837	85	585.881,968 391.044,273	38.56
85	585.881,968 391.044,273	86	585.897,241 391.026,085	23.75	86	585.897,241 391.026,085	87	585.930,782 390.995,951	45.089	87	585.930,782 390.995,951	88	585.935,689 390.988,586	8.85
88	585.935,689 390.988,586	89	585.937,82 390.978,437	10.37	89	585.937,82 390.978,437	90	585.940,108 390.974,274	4.75	90	585.940,108 390.974,274	91	585.940,364 390.973,29	1.017
91	585.940,364 390.973,29	92	585.945,385 390.955,63	18.36	92	585.945,385 390.955,63	93	585.919,392 390.950,744	26.448	93	585.919,392 390.950,744	94	585.923,315 390.933,075	18.099
94	585.923,315 390.933,075	1	585.867,647 390.918,128	57.64										

** Lungimile segmentelor sunt determinate în planul de proiecție Stereo 70 și sunt rotunjite la 1 milimetru.

*** Distanța dintre puncte este formată din segmente cumulate ce sunt mai mici decât valoarea 1 milimetru.

**DATE DESPRE IMOBILUL NR. 10556**

Oficiul de Cadastru și Publicitate Imobiliară PRAHOVA
Biroul de Cadastru și Publicitate Imobiliară Ploiești

A. Partea I. Descrierea imobilului

TEREN Intravilan

Nr. CF vechi:5295

Nr. cadastral vechi:11808

Adresa: Loc. Pleasa, Str Constantin Brancoveanu, Nr. 101, Jud. Prahova, T 12 ; CC 464

Nr. Crt	Nr cadastral Nr. topografic	Suprafața* (mp)	Observații / Referințe
A1	22083	10.031	Sector cadastral:6 Teren neimprejmuit; T 12 ; CC 464

Construcții

Crt	Nr cadastral Nr. topografic	Adresa	Observații / Referințe
A1.1	22083-C1	Loc. Pleasa, Str Constantin Brancoveanu, Nr. 101, Jud. Prahova, T 12 ; CC 464	Nr. niveluri:1; S. construita la sol:22 mp; S. construita desfasurata:22 mp; ANEXA
A1.4	22083-C4	Loc. Pleasa, Str Constantin Brancoveanu, Nr. 101, Jud. Prahova, T 12 ; CC 464	Nr. niveluri:1; S. construita la sol:30 mp; S. construita desfasurata:30 mp; ANEXA
A1.5	22083-C5	Loc. Pleasa, Str Constantin Brancoveanu, Nr. 101, Jud. Prahova, T 12 ; CC 464	Nr. niveluri:1; S. construita la sol:48 mp; S. construita desfasurata:48 mp; ANEXA
A1.6	22083-C6	Loc. Pleasa, Str Constantin Brancoveanu, Nr. 101, Jud. Prahova, T 12 ; CC 464	Nr. niveluri:2; S. construita la sol:306 mp; S. construita desfasurata:443 mp; Anexă; Parter+Cramă;Suprafața construită desfășurată = 443 mp
A1.7	22083-C7	Loc. Pleasa, Str Constantin Brancoveanu, Nr. 101, Jud. Prahova, T 12 ; CC 464	Nr. niveluri:2; S. construita la sol:407 mp; S. construita desfasurata:817 mp; Locuință; S.construită la sol = 407 mp; P+1E și Pod Mansardat; Suprafața construită desfășurată = 817 mp
A1.8	22083-C8	Loc. Pleasa, Str Constantin Brancoveanu, Nr. 101, Jud. Prahova, T 12 ; CC 464	Nr. niveluri:1; S. construita la sol:152 mp; S. construita desfasurata:152 mp; ANEXA
A1.9	22083-C9	Loc. Pleasa, Str Constantin Brancoveanu, Nr. 101, Jud. Prahova, T 12 ; CC 464	Nr. niveluri:1; S. construita la sol:213 mp; S. construita desfasurata:213 mp; ANEXA

B. Partea II. Proprietari și acte

Inscrieri privitoare la dreptul de proprietate și alte drepturi reale		Referințe
1875 / 13/01/2015		
Act Administrativ nr. 41326, din 02/06/2014 emis de OCPI PRAHOVA (; act administrativ nr 102 din 22.09.2022, emis de Primaria Bucov;inscris sub semnatura privata nr FN din 24.10.2022, emis de PFA Ioanutescu Mihai);		
B5	se respinge cererea de indreptare eroare materiala pentru motivele de mai sus	A1, A1.1, A1.4, A1.5, A1.6, A1.7, A1.8, A1.9
70033 / 27/07/2020		
Act Administrativ nr. 11696, din 23/07/2020 emis de PRIMARIA BUCOV (; act administrativ nr 102 din 22.09.2022, emis de Primaria Bucov;inscris sub semnatura privata nr FN din 24.10.2022, emis de PFA Ioanutescu Mihai);		
B8	se actualizeaza informatiile cadastrale in sensul ca adresa actuala a imobilului este;com.Bucov,sat Pleasa,str.Constantin Brancoveanu,nr.101,judet Prahova	A1, A1.1, A1.4, A1.5, A1.6, A1.7, A1.8, A1.9
71741 / 02/06/2021		
Act Notarial nr. 943, din 31/05/2021 emis de NP Dobre Stelorian Daniel (; act administrativ nr 102 din 22.09.2022, emis de Primaria Bucov;inscris sub semnatura privata nr FN din 24.10.2022, emis de PFA Ioanutescu Mihai);		
B11	Intabulare, drept de PROPRIETATEcumparare, dobandit prin Conventie, cota actuala 1/1, cota initiala 1/1 1) SC HEVECO PROPERTIES SRL, CIF:40269360	A1
B12	Intabulare, drept de PROPRIETATEcumparare, dobandit prin Conventie, cota actuala 1/1, cota initiala 1/1 1) SC HEVECO PROPERTIES SRL, CIF:40269360	A1.1, A1.4, A1.5, A1.6, A1.7, A1.8, A1.9
123970 / 29/09/2022		
Act Administrativ nr. 7, din 01/11/2021 emis de PRIMARIA BUCOV (; act administrativ nr 102 din 22.09.2022, emis de Primaria Bucov;inscris sub semnatura privata nr FN din 24.10.2022, emis de PFA Ioanutescu Mihai);		
B13	se actualizeaza informatiile cadastrale conform documentatiei avizate in sensul radierii constructiei C2, C3 si C10	A1

Inscrieri privitoare la dreptul de proprietate și alte drepturi reale		Referințe
B14	se actualizeaza informatiile cadastrale conform documentatiei avizate in sensul actualizarii suprafetelor aferente constructiilor C6 si C7.P.I. (cu modificarile si completarile ulterioare)	A1.6, A1.7

C. Partea III. SARCINI .

Inscrieri privind dezmembramintele dreptului de proprietate, drepturi reale de garanție și sarcini		Referințe
NU SUNT		

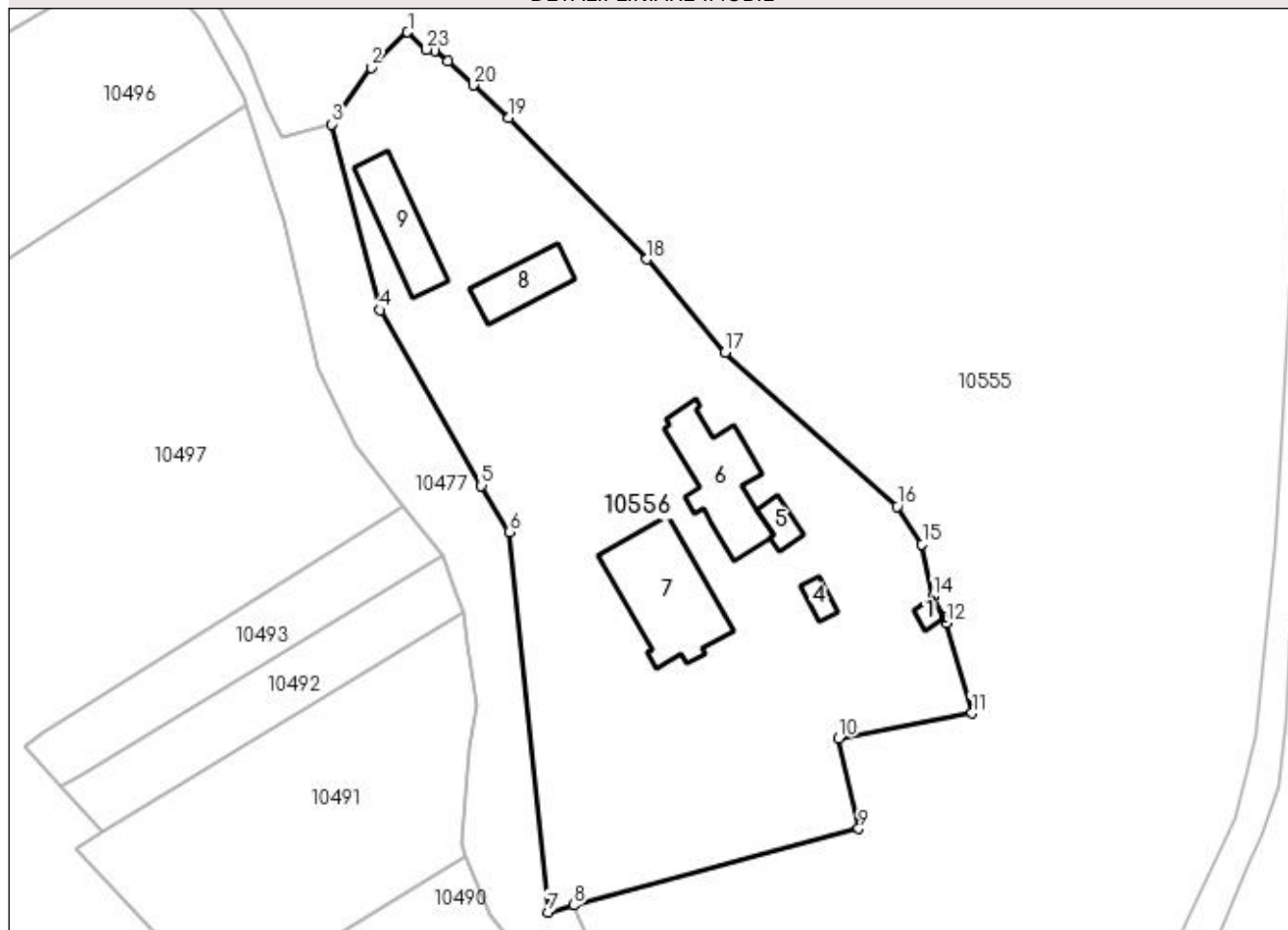
Anexa Nr. 1 La Partea I

Teren

Nr cadastral	Suprafața (mp)*	Observații / Referințe
22083	10.031	T 12 ; CC 464

* Suprafața este determinată în planul de proiecție Stereo 70.

DETALII LINIARE IMOBIL



Date referitoare la teren

Crt	Categorie folosință	Intra vilan	Suprafața (mp)	Tarla	Parcelă	Nr. topo	Observații / Referințe
1	curți constructii	DA	10.031	12	464	-	

Date referitoare la construcții

Crt	Număr	Destinație construcție	Supraf. (mp)	Situație juridică	Observații / Referințe
A1.1	22083-C1	constructii anexa	22	Cu acte	Nr. niveluri:1; S. construita la sol:22 mp; S. construita desfasurata:22 mp; ANEXA
A1.4	22083-C4	constructii anexa	30	Cu acte	Nr. niveluri:1; S. construita la sol:30 mp; S. construita desfasurata:30 mp; ANEXA
A1.5	22083-C5	constructii anexa	48	Cu acte	Nr. niveluri:1; S. construita la sol:48 mp; S. construita desfasurata:48 mp; ANEXA
A1.6	22083-C6	constructii anexa	Din acte: 443 Masurata: 306	Cu acte	Nr. niveluri:2; S. construita la sol:306 mp; S. construita desfasurata:443 mp; Anexă; Parter+Cramă;Suprafața construită desfășurată = 443 mp
A1.7	22083-C7	constructii de locuinte	Din acte: 817 Masurata: 407	Cu acte	Nr. niveluri:2; S. construita la sol:407 mp; S. construita desfasurata:817 mp; Locuință; S. construită la sol = 407 mp; P+1E și Pod Mansardat; Suprafața construită desfășurată = 817 mp
A1.8	22083-C8	constructii anexa	152	Cu acte	Nr. niveluri:1; S. construita la sol:152 mp; S. construita desfasurata:152 mp; ANEXA
A1.9	22083-C9	constructii anexa	213	Cu acte	Nr. niveluri:1; S. construita la sol:213 mp; S. construita desfasurata:213 mp; ANEXA

Lungime Segmente

1) Valorile lungimilor segmentelor sunt obținute din proiecție în plan.

Punct început	X / Y	Punct sfârșit	X / Y	Lungime segment (** (m)
1	585.835,222 391.088,589	2	585.828,093 391.081,677	9.93
3	585.820,401 391.070,631	4	585.829,833 391.034,358	37.479
5	585.849,637 391.000,059	6	585.855,068 390.990,961	10.596
7	585.862,595 390.916,772	8	585.867,647 390.918,128	5.231
9	585.923,315 390.933,075	10	585.919,392 390.950,744	18.099
11	585.945,385 390.955,63	12	585.940,364 390.973,29	18.36
13	585.940,108 390.974,274	14	585.937,82 390.978,437	4.75
15	585.935,689 390.988,586	16	585.930,782 390.995,951	8.85
17	585.897,241 391.026,085	18	585.881,968 391.044,273	23.75
19	585.855,003 391.071,837	20	585.848,137 391.078,257	9.4
21	585.843,069 391.082,909	22	585.840,489 391.084,951	3.29
23	585.838,898 391.085,2	1	585.835,222 391.088,589	5.0

Punct început	X / Y	Punct sfârșit	X / Y	Lungime segment (** (m)
2	585.828,093 391.081,677	3	585.820,401 391.070,631	13.46
4	585.829,833 391.034,358	5	585.849,637 391.000,059	39.606
6	585.855,068 390.990,961	7	585.862,595 390.916,772	74.57
8	585.867,647 390.918,128	9	585.923,315 390.933,075	57.64
10	585.919,392 390.950,744	11	585.945,385 390.955,63	26.448
12	585.940,364 390.973,29	13	585.940,108 390.974,274	1.017
14	585.937,82 390.978,437	15	585.935,689 390.988,586	10.37
16	585.930,782 390.995,951	17	585.897,241 391.026,085	45.089
18	585.881,968 391.044,273	19	585.855,003 391.071,837	38.56
20	585.848,137 391.078,257	21	585.843,069 391.082,909	6.879
22	585.840,489 391.084,951	23	585.838,898 391.085,2	1.61

** Lungimile segmentelor sunt determinate în planul de proiecție Stereo 70 și sunt rotunjite la 1 milimetru.

*** Distanța dintre puncte este formată din segmente cumulate ce sunt mai mici decât valoarea 1 milimetru.

**DATE DESPRE IMOBILUL NR. 10557**

Oficiul de Cadastru și Publicitate Imobiliară PRAHOVA
Biroul de Cadastru și Publicitate Imobiliară Ploiești

A. Partea I. Descrierea imobilului

TEREN Necunoscut

Adresa: Loc. Pleasa, Nr. 274, Jud. Prahova

Nr. Crt	Nr cadastral Nr. topografic	Suprafața* (mp)	Observații / Referințe
A1		1.700	Sector cadastral:5 Teren neimprejmuit;

B. Partea II. Proprietari și acte

Inscrieri privitoare la dreptul de proprietate și alte drepturi reale	Referințe
/	
Act Administrativ nr. 51765, din 05/05/1997 emis de CJSDPAT PRAHOVA (TITLU DE PROPRIETATE;);	
B1	A1
Intabulare, drept de PROPRIETATE, dobândit prin Reconstituire, cota actuala 1/1, cota initiala 1/1 1) RADUCANU ANICA	

C. Partea III. SARCINI .

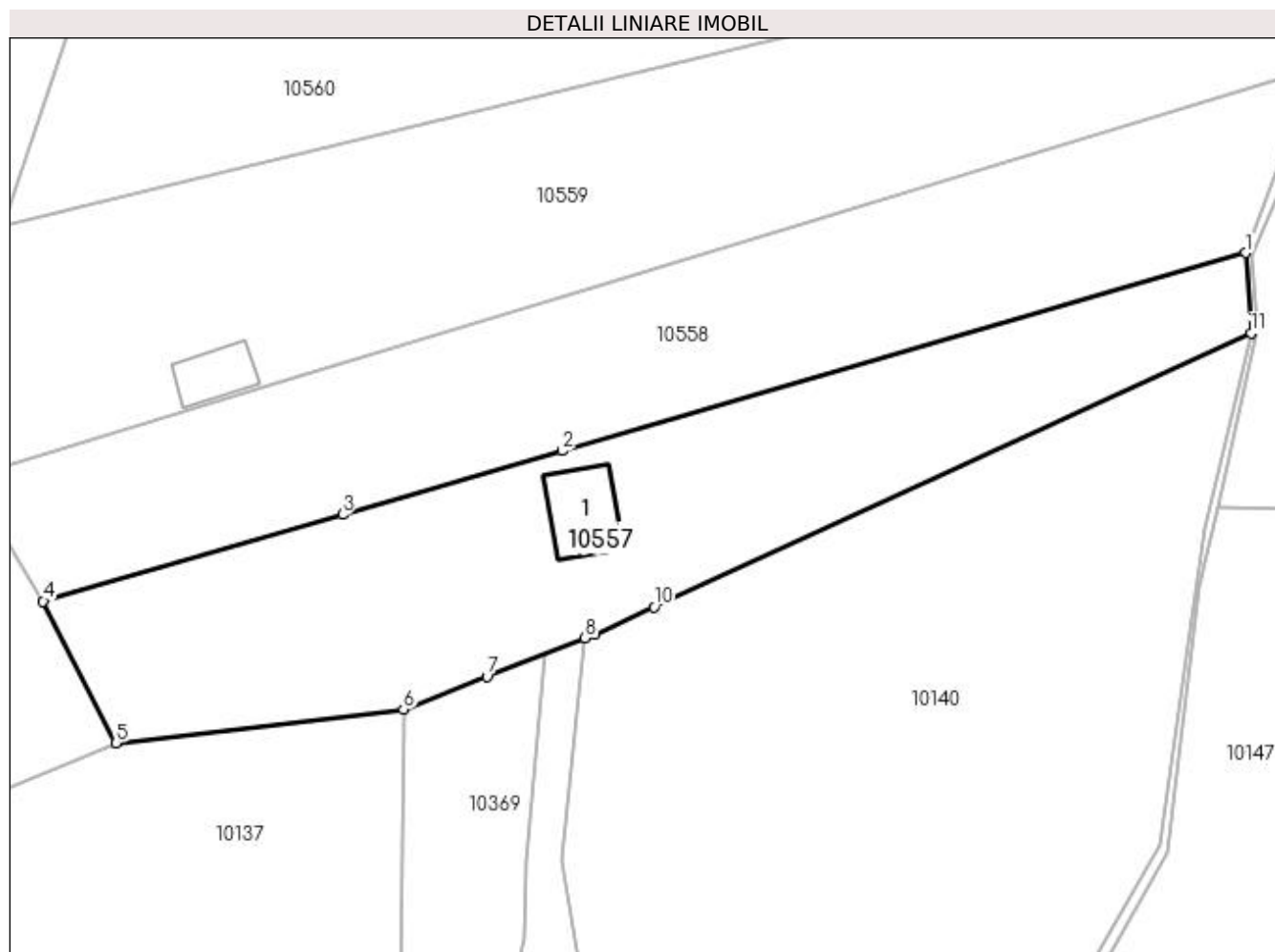
Inscrieri privind dezmembramintele dreptului de proprietate, drepturi reale de garanție și sarcini	Referințe
NU SUNT	

Anexa Nr. 1 La Partea I

Teren

Nr cadastral	Suprafața (mp)*	Observații / Referințe
	1.700	

* Suprafața este determinată în planul de proiecție Stereo 70.



Date referitoare la teren

Crt	Categorie folosință	Intravilan	Suprafața (mp)	Tarla	Parcelă	Nr. topo	Observații / Referințe
1	arabil	NU	737	5	217	-	
2	arabil	DA	483	5	217	-	
3	arabil	NU	480	5	217	-	

Date referitoare la construcții

Crt	Număr	Destinație construcție	Supraf. (mp)	Situație juridică	Observații / Referințe
A1.1	-C1	construcții de locuințe	Din acte: 0 Masurata: 51	Fara acte	Nr. niveluri:1; S. construita la sol:51 mp; S. construita desfasurata:51 mp;

Lungime Segmente

1) Valorile lungimilor segmentelor sunt obținute din proiecție în plan.

Punct început	X / Y	Punct sfârșit	X / Y	Lungime segment (** (m)
1	584.841,898 391.119,381	2	584.776,98 391.100,584	67.585
2	584.776,98 391.100,584	3	584.756,151 391.094,553	21.685

Punct început	X / Y	Punct sfârșit	X / Y	Lungime segment (** (m)
3	584.756,151 391.094,553	4	584.727,707 391.086,317	29.612
4	584.727,707 391.086,317	5	584.734,629 391.072,871	15.123
5	584.734,629 391.072,871	6	584.761,925 391.076,042	27.48
6	584.761,925 391.076,042	7	584.769,845 391.079,162	8.512
7	584.769,845 391.079,162	8	584.779,145 391.082,825	9.995
8	584.779,145 391.082,825	9	584.780,116 391.083,208	1.044
9	584.780,116 391.083,208	10	584.785,726 391.085,776	6.17
10	584.785,726 391.085,776	11	584.842,433 391.111,743	62.37
11	584.842,433 391.111,743	1	584.841,898 391.119,381	7.657

** Lungimile segmentelor sunt determinate în planul de proiecție Stereo 70 și sunt rotunjite la 1 milimetru.

*** Distanța dintre puncte este formată din segmente cumulate ce sunt mai mici decât valoarea 1 milimetru.

**DATE DESPRE IMOBILUL NR. 10558**

Oficiul de Cadastru și Publicitate Imobiliară PRAHOVA
Biroul de Cadastru și Publicitate Imobiliară Ploiești

A. Partea I. Descrierea imobilului

TEREN Necunoscut

Adresa: Loc. Pleasa, Jud. Prahova

Nr. Crt	Nr cadastral Nr. topografic	Suprafața* (mp)	Observații / Referințe
A1		1.786	Sector cadastral:5 Teren neimprejmuit;

B. Partea II. Proprietari și acte

Inscrieri privitoare la dreptul de proprietate și alte drepturi reale		Referințe
/		
Act Normativ nr. 7, din 13/03/1996 emis de PARLAMENTUL ROMANIEI (art. 13 alin 15);		
B1	Inscrierea provizorie, drept de PROPRIETATE, dobandit prin Lege, cota actuala 1/1, cota initiala 1/1 1) UAT BUCOV, CIF:2843531	A1

C. Partea III. SARCINI .

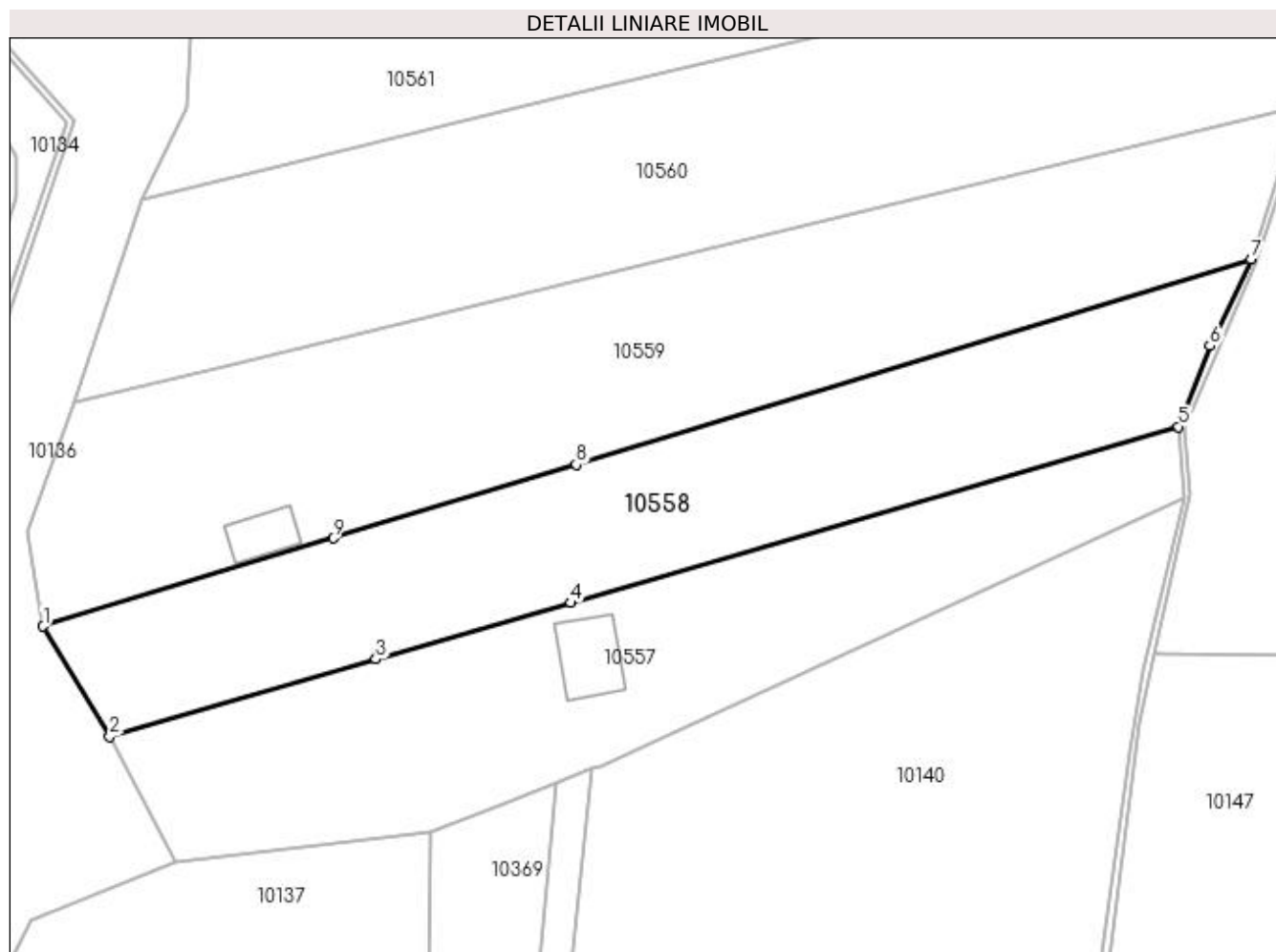
Inscrieri privind dezmembramintele dreptului de proprietate, drepturi reale de garanție și sarcini	Referințe
NU SUNT	

Anexa Nr. 1 La Partea I

Teren

Nr cadastral	Suprafața (mp)*	Observații / Referințe
	1.786	

* Suprafața este determinată în planul de proiecție Stereo 70.



Date referitoare la teren

Crt	Categorie folosință	Intravilan	Suprafața (mp)	Tarla	Parcelă	Nr. topo	Observații / Referințe
1	curți construcții	NU	1.065	5	328 MPC	-	
2	curți construcții	DA	302	5	328 MPC	-	
3	curți construcții	NU	419	5	328 MPC	-	

Lungime Segmente

1) Valorile lungimilor segmentelor sunt obținute din proiecție în plan.

Punct început	X / Y	Punct sfârșit	X / Y	Lungime segment (** (m)
1	584.720,578 391.098,067	2	584.727,707 391.086,317	13.744
2	584.727,707 391.086,317	3	584.756,151 391.094,553	29.612
3	584.756,151 391.094,553	4	584.776,98 391.100,584	21.685

Punct început	X / Y	Punct sfârșit	X / Y	Lungime segment (** (m)
4	584.776,98 391.100,584	5	584.841,898 391.119,381	67.585
5	584.841,898 391.119,381	6	584.845,242 391.128,012	9.256
6	584.845,242 391.128,012	7	584.849,634 391.137,235	10.215
7	584.849,634 391.137,235	8	584.777,519 391.115,348	75.363
8	584.777,519 391.115,348	9	584.751,559 391.107,469	27.129
9	584.751,559 391.107,469	1	584.720,578 391.098,067	32.376

** Lungimile segmentelor sunt determinate în planul de proiecție Stereo 70 și sunt rotunjite la 1 milimetru.

*** Distanța dintre puncte este formată din segmente cumulate ce sunt mai mici decât valoarea 1 milimetru.

**DATE DESPRE IMOBILUL NR. 10559**

Oficiul de Cadastru și Publicitate Imobiliară PRAHOVA
Biroul de Cadastru și Publicitate Imobiliară Ploiești

A. Partea I. Descrierea imobilului

TEREN Necunoscut

Adresa: Loc. Pleasa, Nr. 280, Jud. Prahova

Nr. Crt	Nr cadastral Nr. topografic	Suprafața* (mp)	Observații / Referințe
A1		2.500	Sector cadastral:5 Teren neimprejmuit;

B. Partea II. Proprietari și acte

Inscrieri privitoare la dreptul de proprietate și alte drepturi reale	Referințe
/	
Act Administrativ nr. 83835, din 03/09/2002 emis de CJSDPAT PRAHOVA (TITLU DE PROPRIETATE;);	
B1	A1
Intabulare, drept de PROPRIETATE, dobândit prin Reconstituire, cota actuala 1/1, cota initiala 1/1 1) TUDOSIE ANDREI	

C. Partea III. SARCINI .

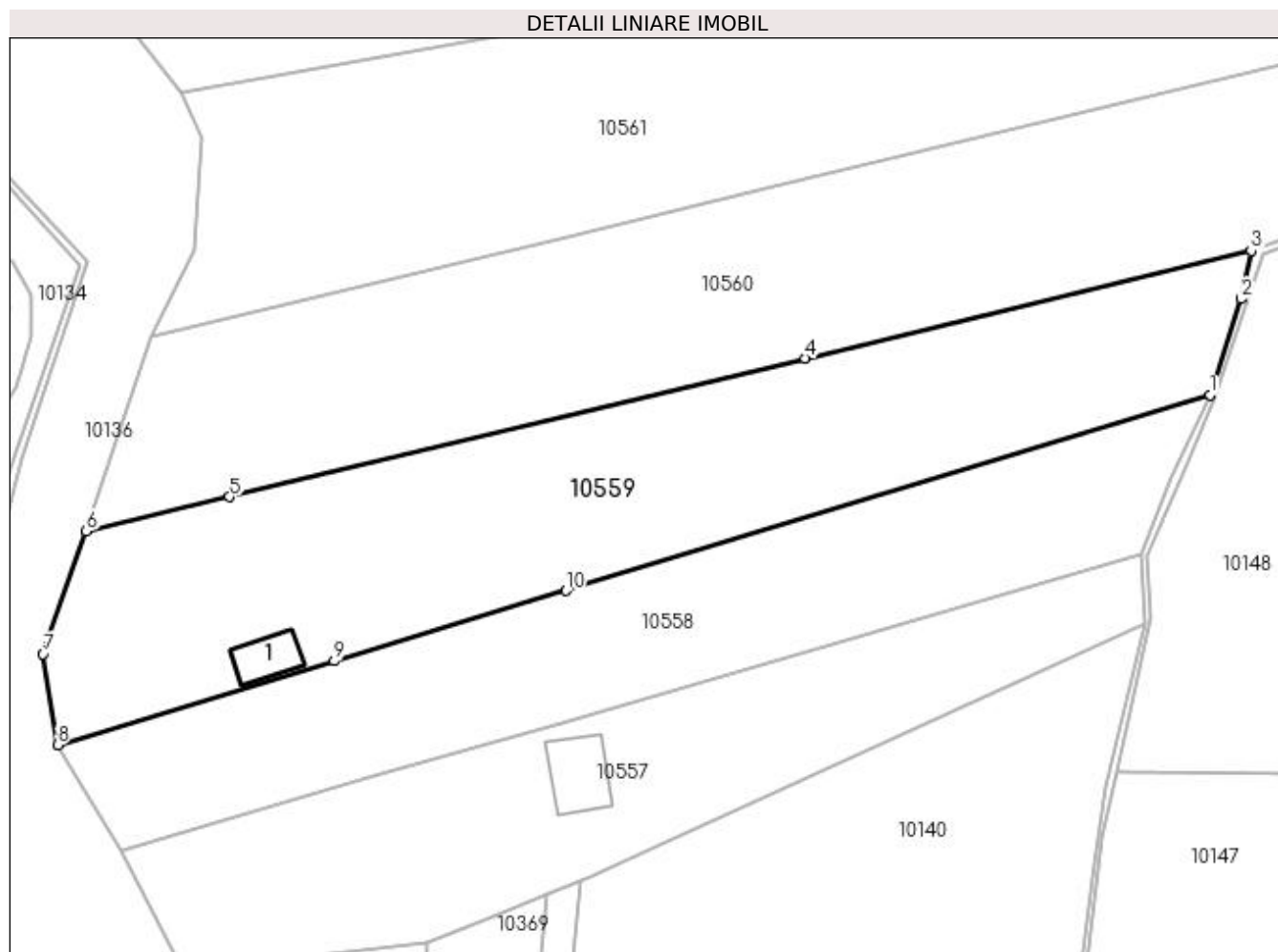
Inscrieri privind dezmembramintele dreptului de proprietate, drepturi reale de garanție și sarcini	Referințe
NU SUNT	

Anexa Nr. 1 La Partea I

Teren

Nr cadastral	Suprafața (mp)*	Observații / Referințe
	2.500	

* Suprafața este determinată în planul de proiecție Stereo 70.



Date referitoare la teren

Crt	Categorie folosință	Intra vilan	Suprafața (mp)	Tarla	Parcelă	Nr. topo	Observații / Referințe
1	arabil	NU	1.740	5	218	-	
2	arabil	DA	760	5	218	-	

Date referitoare la construcții

Crt	Număr	Destinație construcție	Supraf. (mp)	Situație juridică	Observații / Referințe
A1.1	-C1	construcții de locuințe	Din acte: 0 Masurata: 31	Fara acte	Nr. niveluri:1; S. construita la sol:31 mp; S. construita desfasurata:31 mp;

Lungime Segmente

1) Valorile lungimilor segmentelor sunt obținute din proiecție în plan.

Punct început	X / Y	Punct sfârșit	X / Y	Lungime segment (** (m)
1	584.849,634 391.137,235	2	584.853,113 391.148,006	11.319
2	584.853,113 391.148,006	3	584.854,252 391.153,385	5.498
3	584.854,252 391.153,385	4	584.804,304 391.141,364	51.374

Punct început	X / Y	Punct sfârşit	X / Y	Lungime segment (** (m)
4	584.804,304 391.141,364	5	584.739,862 391.125,856	66.282
5	584.739,862 391.125,856	6	584.723,817 391.121,994	16.503
6	584.723,817 391.121,994	7	584.718,966 391.108,269	14.557
7	584.718,966 391.108,269	8	584.720,578 391.098,067	10.329
8	584.720,578 391.098,067	9	584.751,559 391.107,469	32.376
9	584.751,559 391.107,469	10	584.777,519 391.115,348	27.129
10	584.777,519 391.115,348	1	584.849,634 391.137,235	75.363

** Lungimile segmentelor sunt determinate în planul de proiecție Stereo 70 și sunt rotunjite la 1 milimetru.

*** Distanța dintre puncte este formată din segmente cumulate ce sunt mai mici decât valoarea 1 milimetru.

**DATE DESPRE IMOBILUL NR. 10560**

Oficiul de Cadastru și Publicitate Imobiliară PRAHOVA
Biroul de Cadastru și Publicitate Imobiliară Ploiești

A. Partea I. Descrierea imobilului

TEREN Extravilan

Adresa: Jud. Prahova

Nr. Crt	Nr cadastral Nr. topografic	Suprafața* (mp)	Observații / Referințe
A1		3.500	Sector cadastral:5 Teren neimprejmuit;

B. Partea II. Proprietari și acte

Inscrieri privitoare la dreptul de proprietate și alte drepturi reale	Referințe
/	
Act Administrativ nr. 77654, din 18/11/1999 emis de CJSDPAT PRAHOVA (TITLU DE PROPRIETATE;);	
B1	A1
Intabulare, drept de PROPRIETATE, dobandit prin Reconstituire, cota actuala 1/1, cota initiala 1/1 1) NITA PARASCHIVA	

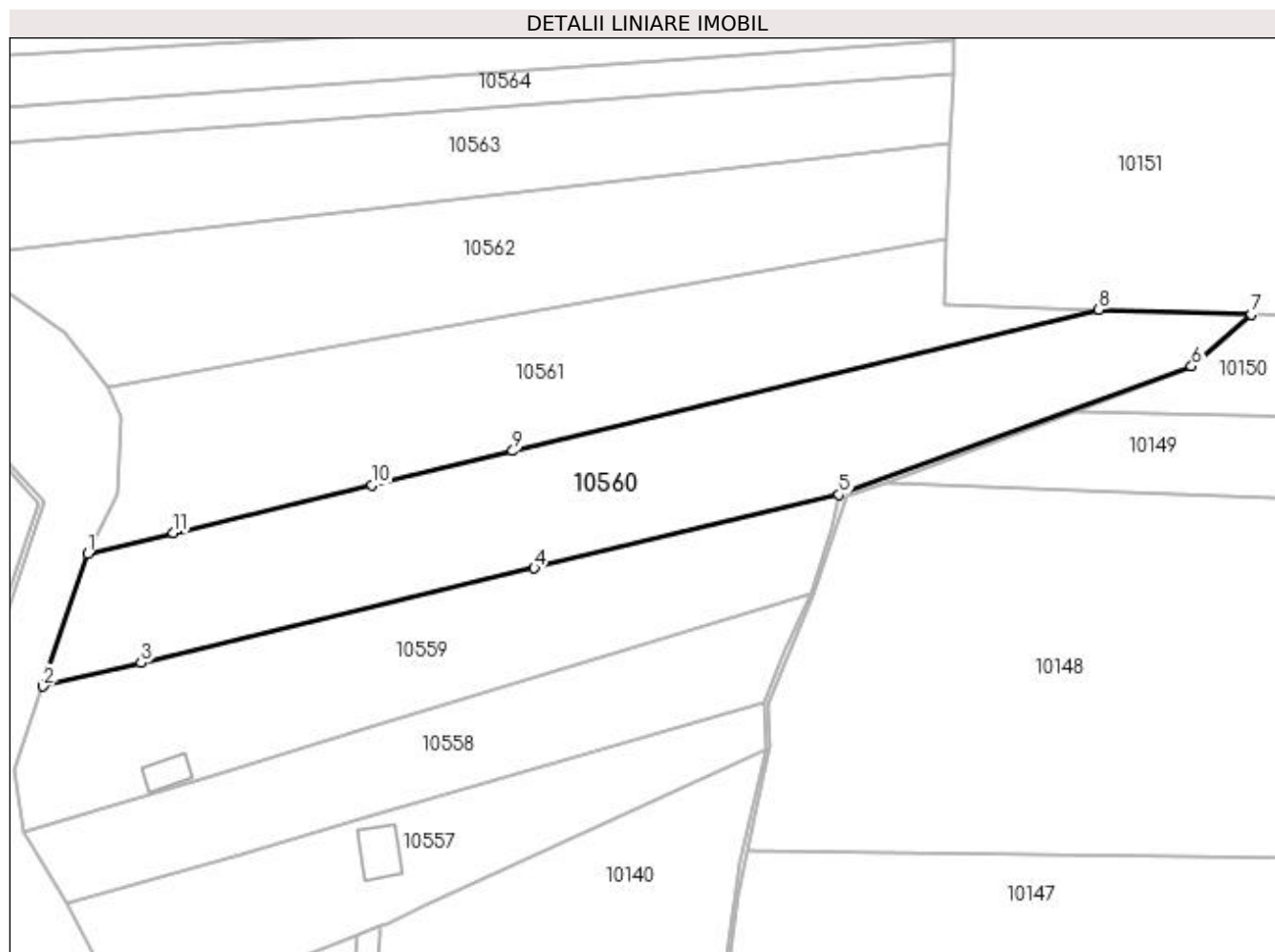
C. Partea III. SARCINI .

Inscrieri privind dezmembramintele dreptului de proprietate, drepturi reale de garanție și sarcini	Referințe
NU SUNT	

Anexa Nr. 1 La Partea I**Teren**

Nr cadastral	Suprafața (mp)*	Observații / Referințe
	3.500	

* Suprafața este determinată în planul de proiecție Stereo 70.

**Date referitoare la teren**

Crt	Categorie folosință	Intra vilan	Suprafața (mp)	Tarla	Parcelă	Nr. topo	Observații / Referințe
1	pasune	NU	1.999	5	218/3	-	
2	arabil	NU	1.200	5	218/2	-	
3	neproductiv	NU	301	5	218/1	-	

Lungime Segmente

1) Valorile lungimilor segmentelor sunt obținute din proiecție în plan.

Punct început	X / Y	Punct sfârșit	X / Y	Lungime segment (** (m)
1	584.731,108 391.143,715	2	584.723,817 391.121,994	22.912
2	584.723,817 391.121,994	3	584.739,862 391.125,856	16.503
3	584.739,862 391.125,856	4	584.804,304 391.141,364	66.282
4	584.804,304 391.141,364	5	584.854,252 391.153,385	51.374

Punct început	X / Y	Punct sfârșit	X / Y	Lungime segment (** (m)
5	584.854,252 391.153,385	6	584.912,056 391.174,415	61.511
6	584.912,056 391.174,415	7	584.921,794 391.182,907	12.921
7	584.921,794 391.182,907	8	584.896,827 391.183,691	24.979
8	584.896,827 391.183,691	9	584.800,806 391.160,528	98.775
9	584.800,806 391.160,528	10	584.777,757 391.154,968	23.71
10	584.777,757 391.154,968	11	584.745,172 391.147,107	33.52
11	584.745,172 391.147,107	1	584.731,108 391.143,715	14.467

** Lungimile segmentelor sunt determinate în planul de proiecție Stereo 70 și sunt rotunjite la 1 milimetru.

*** Distanța dintre puncte este formată din segmente cumulate ce sunt mai mici decât valoarea 1 milimetru.

**DATE DESPRE IMOBILUL NR. 10561**

Oficiul de Cadastru și Publicitate Imobiliară PRAHOVA
Biroul de Cadastru și Publicitate Imobiliară Ploiești

A. Partea I. Descrierea imobilului

TEREN Extravilan

Adresa: Jud. Prahova

Nr. Crt	Nr cadastral Nr. topografic	Suprafața* (mp)	Observații / Referințe
A1		3.100	Sector cadastral:5 Teren neimprejmuit;

B. Partea II. Proprietari și acte

Inscrieri privitoare la dreptul de proprietate și alte drepturi reale	Referințe
/	
Act Administrativ nr. 77671, din 12/07/2000 emis de CJSDPAT PRAHOVA (TITLU DE PROPRIETATE;);	
B1	A1
Intabulare, drept de PROPRIETATE, dobandit prin Reconstituire, cota actuala 1/1, cota initiala 1/1 1) NASTASIA IOANA	

C. Partea III. SARCINI .

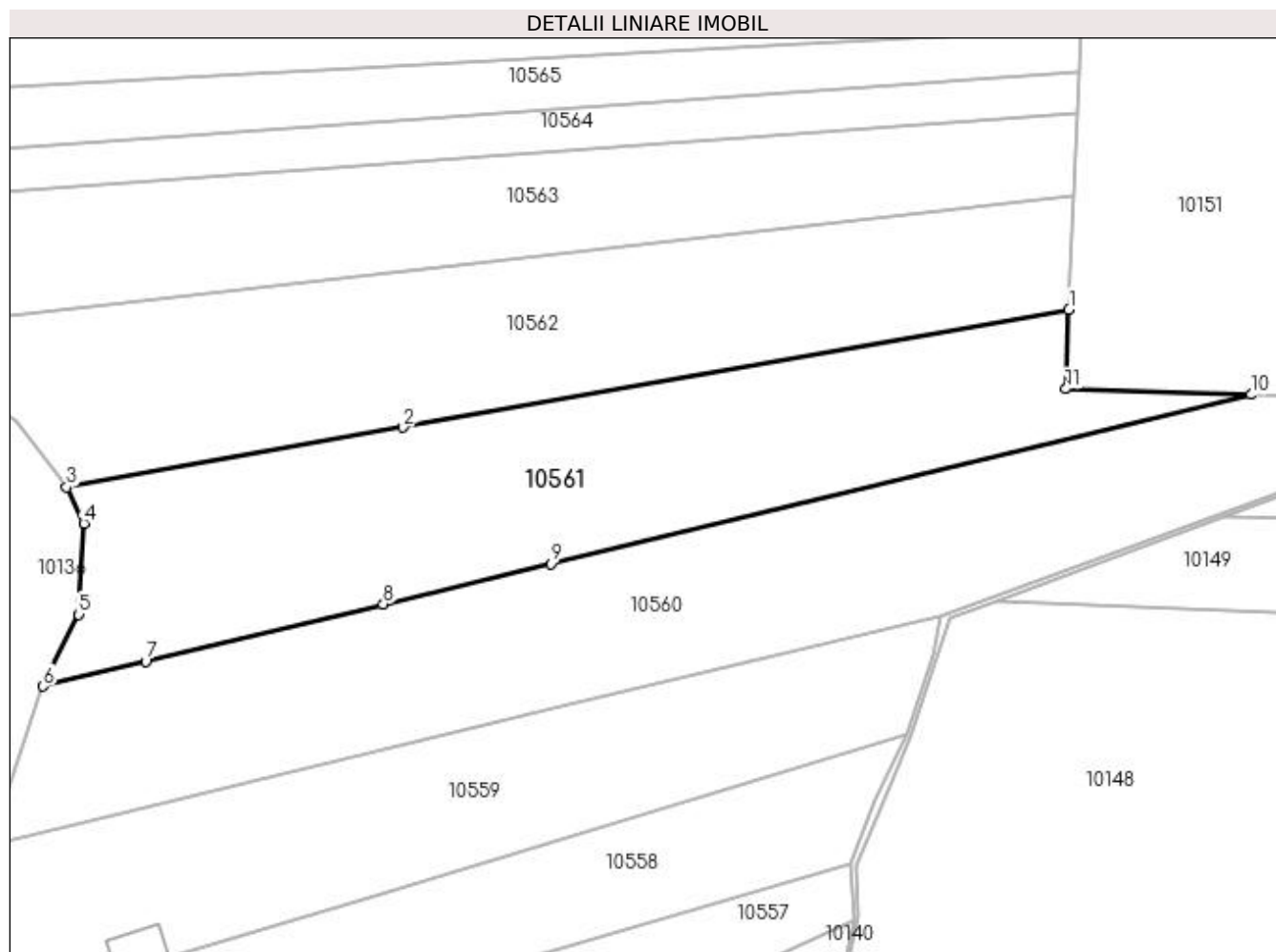
Inscrieri privind dezmembramintele dreptului de proprietate, drepturi reale de garanție și sarcini	Referințe
NU SUNT	

Anexa Nr. 1 La Partea I

Teren

Nr cadastral	Suprafața (mp)*	Observații / Referințe
	3.100	

* Suprafața este determinată în planul de proiecție Stereo 70.



Date referitoare la teren

Crt	Categorie folosință	Intra vilan	Suprafața (mp)	Tarla	Parcelă	Nr. topo	Observații / Referințe
1	arabil	NU	2.000	5	219/5	-	
2	pasune	NU	1.100	5	219/4	-	

Lungime Segmente

1) Valorile lungimilor segmentelor sunt obținute din proiecție în plan.

Punct început	X / Y	Punct sfârșit	X / Y	Lungime segment (** (m)
1	584.871,834 391.195,361	2	584.780,509 391.179,202	92.744
2	584.780,509 391.179,202	3	584.734,335 391.171,033	46.891
3	584.734,335 391.171,033	4	584.736,686 391.166,064	5.497
4	584.736,686 391.166,064	5	584.735,99 391.153,543	12.54

Punct început	X / Y	Punct sfârșit	X / Y	Lungime segment (** (m)
5	584.735,99 391.153,543	6	584.731,108 391.143,715	10.974
6	584.731,108 391.143,715	7	584.745,172 391.147,107	14.467
7	584.745,172 391.147,107	8	584.777,757 391.154,968	33.52
8	584.777,757 391.154,968	9	584.800,806 391.160,528	23.71
9	584.800,806 391.160,528	10	584.896,827 391.183,691	98.775
10	584.896,827 391.183,691	11	584.871,39 391.184,49	25.45
11	584.871,39 391.184,49	1	584.871,834 391.195,361	10.88

** Lungimile segmentelor sunt determinate în planul de proiecție Stereo 70 și sunt rotunjite la 1 milimetru.

*** Distanța dintre puncte este formată din segmente cumulate ce sunt mai mici decât valoarea 1 milimetru.

**DATE DESPRE IMOBILUL NR. 10562**

Oficiul de Cadastru și Publicitate Imobiliară PRAHOVA
Biroul de Cadastru și Publicitate Imobiliară Ploiești

A. Partea I. Descrierea imobilului

TEREN Extravilan

Adresa: Jud. Prahova

Nr. Crt	Nr cadastral Nr. topografic	Suprafața* (mp)	Observații / Referințe
A1		3.000	Sector cadastral:5 Teren neimprejmuit;

B. Partea II. Proprietari și acte

Inscrieri privitoare la dreptul de proprietate și alte drepturi reale	Referințe
/	
Act Administrativ nr. 83862, din 18/10/2002 emis de CJSDPAT PRAHOVA (TITLU DE PROPRIETATE;);	
B1	A1
Intabulare, drept de PROPRIETATE, dobandit prin Reconstituire, cota actuala 1/1, cota initiala 1/1 1) NASTASIA STELIA	

C. Partea III. SARCINI .

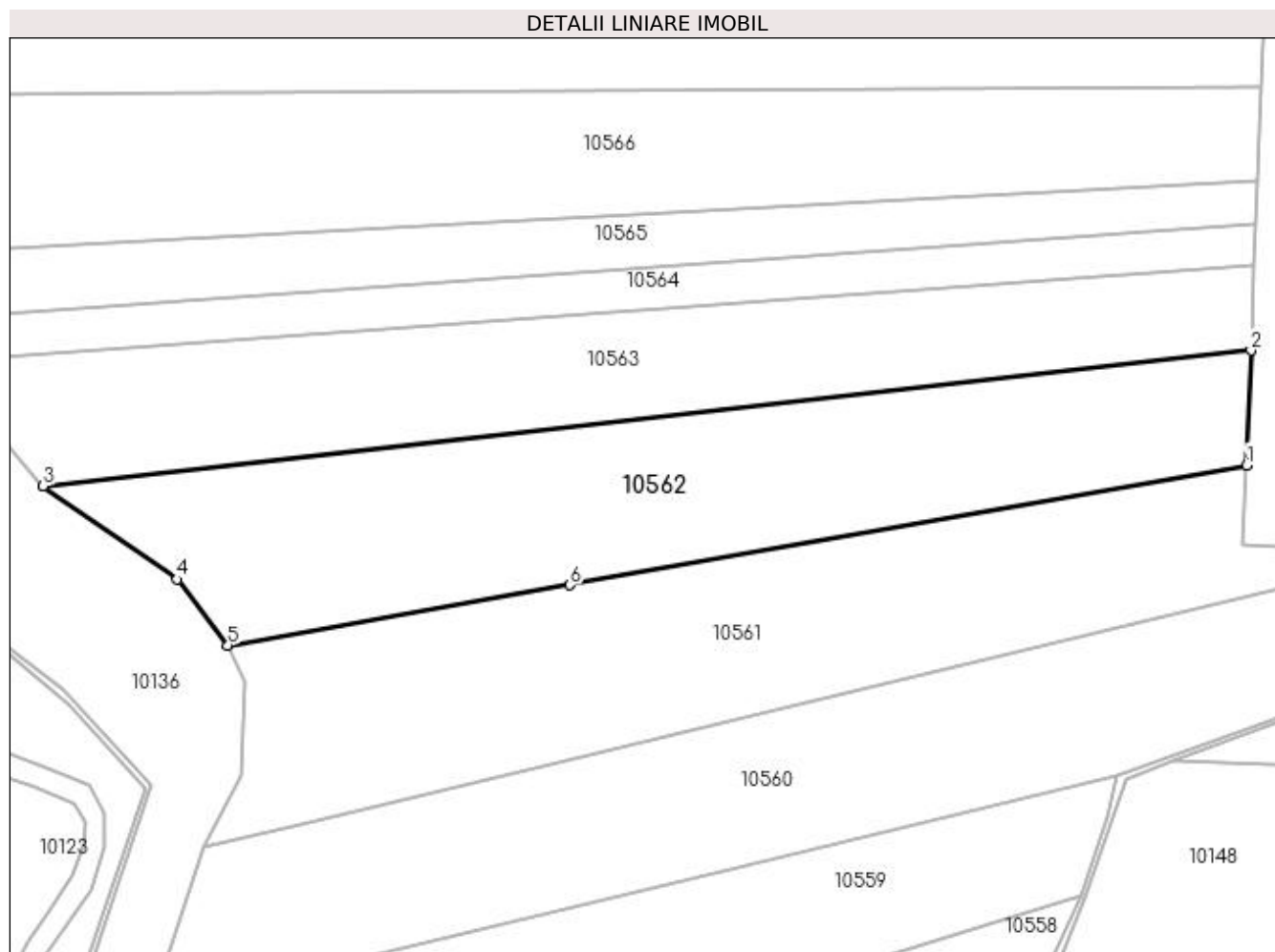
Inscrieri privind dezmembramintele dreptului de proprietate, drepturi reale de garanție și sarcini	Referințe
NU SUNT	

Anexa Nr. 1 La Partea I

Teren

Nr cadastral	Suprafața (mp)*	Observații / Referințe
	3.000	

* Suprafața este determinată în planul de proiecție Stereo 70.



Date referitoare la teren

Crt	Categorie folosință	Intra vilan	Suprafața (mp)	Tarla	Parcelă	Nr. topo	Observații / Referințe
1	pasune	NU	3.000	5	219/9	-	

Lungime Segmente

1) Valorile lungimilor segmentelor sunt obținute din proiecție în plan.

Punct început	X / Y	Punct sfârșit	X / Y	Lungime segment (** (m)
1	584.871,834 391.195,361	2	584.872,466 391.210,844	15.496
2	584.872,466 391.210,844	3	584.709,373 391.192,522	164.119
3	584.709,373 391.192,522	4	584.727,495 391.179,965	22.047
4	584.727,495 391.179,965	5	584.734,335 391.171,033	11.25
5	584.734,335 391.171,033	6	584.780,509 391.179,202	46.891

Punct început	X / Y	Punct sfârșit	X / Y	Lungime segment (** (m)
6	584.780,509 391.179,202	1	584.871,834 391.195,361	92.744

** Lungimile segmentelor sunt determinate în planul de proiecție Stereo 70 și sunt rotunjite la 1 milimetru.

*** Distanța dintre puncte este formată din segmente cumulate ce sunt mai mici decât valoarea 1 milimetru.

**DATE DESPRE IMOBILUL NR. 10563**

Oficiul de Cadastru și Publicitate Imobiliară PRAHOVA
Biroul de Cadastru și Publicitate Imobiliară Ploiești

A. Partea I. Descrierea imobilului

TEREN Extravilan

Adresa: Jud. Prahova

Nr. Crt	Nr cadastral Nr. topografic	Suprafața* (mp)	Observații / Referințe
A1		2.500	Sector cadastral:5 Teren neimprejmuit;

B. Partea II. Proprietari și acte

Inscrieri privitoare la dreptul de proprietate și alte drepturi reale	Referințe
/	
Act Administrativ nr. 138, din 25/01/2007 emis de CJSDPAT PRAHOVA (TITLU DE PROPRIETATE;);	
B1	A1
Intabulare, drept de PROPRIETATE, dobandit prin Reconstituire, cota actuala 1/1, cota initiala 1/1	
1) LAZAR CONSTANTIN 2) LAZAR ION 3) GHEORGHE CONSTANTIN 4) UNGUREANU MARIA 5) IONESCU CONSTANTIN 6) CHIVU EUGENIA 7) CONSTANTIN ELENA	

C. Partea III. SARCINI .

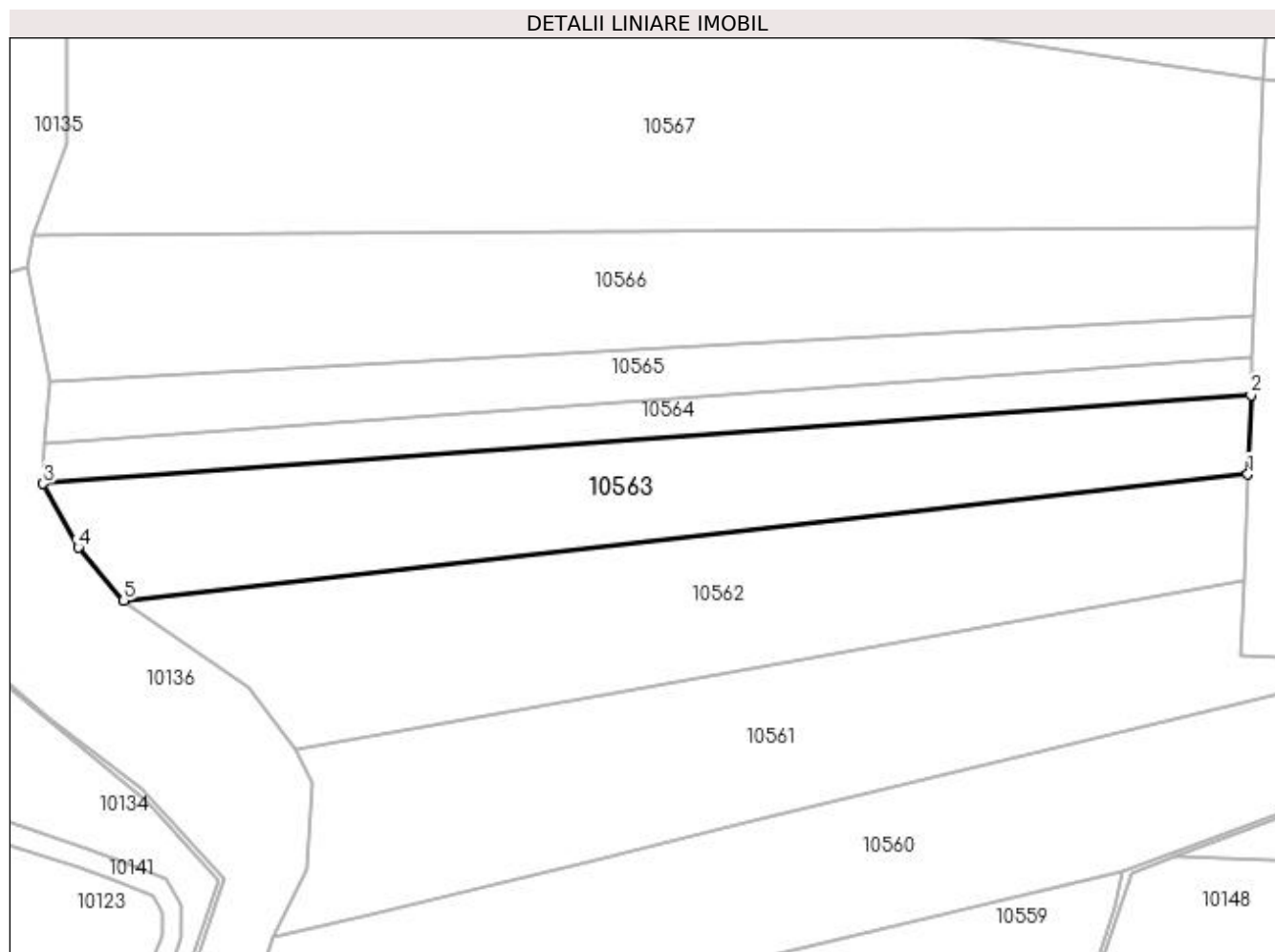
Inscrieri privind dezmembramintele dreptului de proprietate, drepturi reale de garanție și sarcini	Referințe
NU SUNT	

Anexa Nr. 1 La Partea I

Teren

Nr cadastral	Suprafața (mp)*	Observații / Referințe
	2.500	

* Suprafața este determinată în planul de proiecție Stereo 70.



Date referitoare la teren

Crt	Categorie folosință	Intra vilan	Suprafața (mp)	Tarla	Parcelă	Nr. topo	Observații / Referințe
1	arabil	NU	2.500	5	219/11	-	

Lungime Segmente

1) Valorile lungimilor segmentelor sunt obținute din proiecție în plan.

Punct început	X / Y	Punct sfârșit	X / Y	Lungime segment (** (m)
1	584.872,466 391.210,844	2	584.872,933 391.222,289	11.455
2	584.872,933 391.222,289	3	584.697,685 391.209,473	175.716
3	584.697,685 391.209,473	4	584.702,776 391.200,202	10.577
4	584.702,776 391.200,202	5	584.709,373 391.192,522	10.124
5	584.709,373 391.192,522	1	584.872,466 391.210,844	164.119

**** Lungimile segmentelor sunt determinate în planul de proiecție Stereo 70 și sunt rotunjite la 1 milimetru.**

***** Distanța dintre puncte este formată din segmente cumulate ce sunt mai mici decât valoarea 1 milimetru.**

**DATE DESPRE IMOBILUL NR. 10564**

Oficiul de Cadastru și Publicitate Imobiliară PRAHOVA
Biroul de Cadastru și Publicitate Imobiliară Ploiești

A. Partea I. Descrierea imobilului

TEREN Extravilan

Adresa: Nr. 286, Jud. Prahova

Nr. Crt	Nr cadastral Nr. topografic	Suprafața* (mp)	Observații / Referințe
A1		1.000	Sector cadastral:5 Teren neimprejmuit;

B. Partea II. Proprietari și acte

Inscrieri privitoare la dreptul de proprietate și alte drepturi reale	Referințe
/	
Act Administrativ nr. 77609, din 28/12/1998 emis de CJSDPAT PRAHOVA (TITLU DE PROPRIETATE;);	
B1	A1
Intabulare, drept de PROPRIETATE, dobândit prin Reconstituire, cota actuala 1/1, cota initiala 1/1 1) BALDOVIN ANGHEL	

C. Partea III. SARCINI .

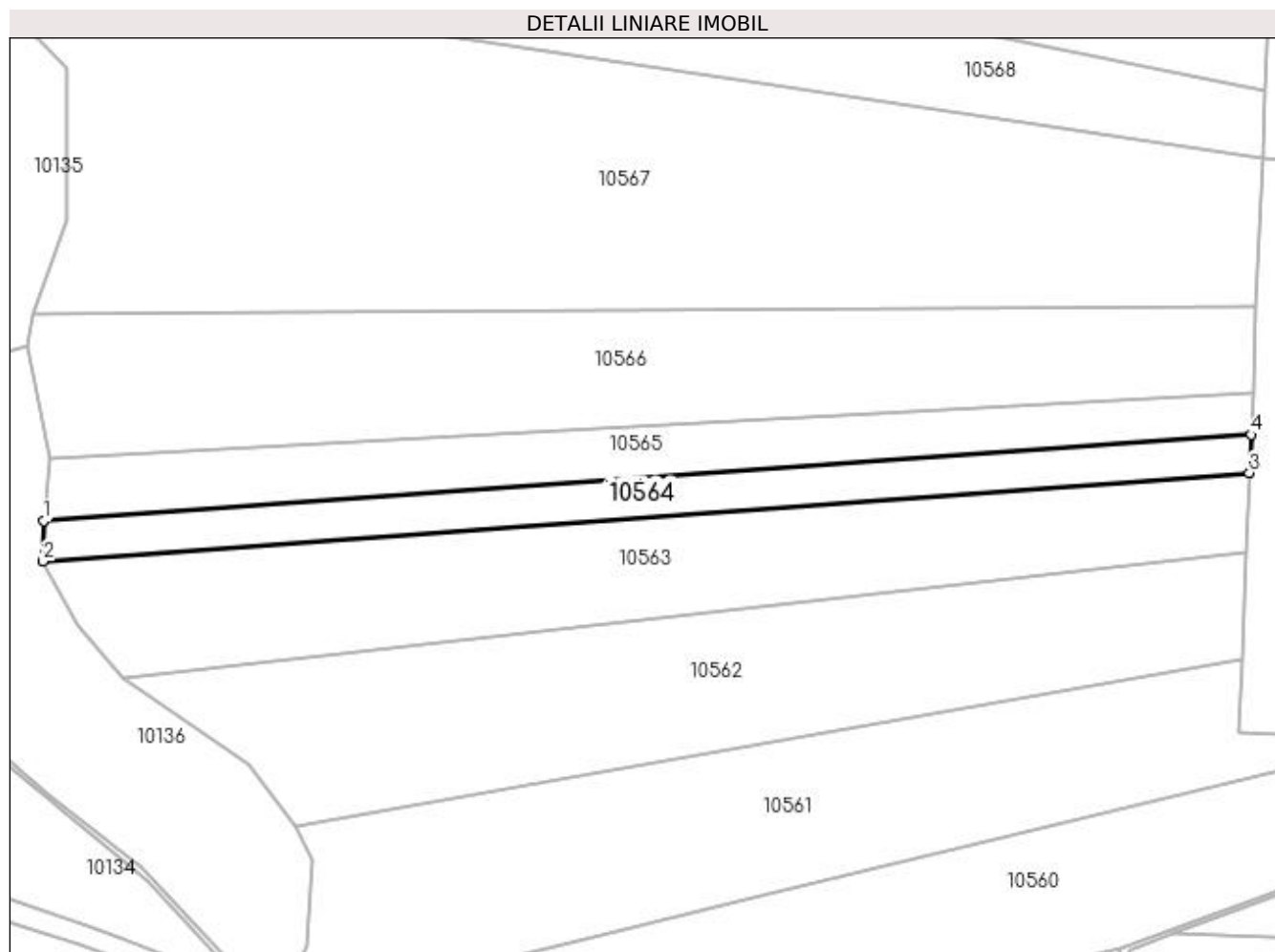
Inscrieri privind dezmembramintele dreptului de proprietate, drepturi reale de garanție și sarcini	Referințe
NU SUNT	

Anexa Nr. 1 La Partea I

Teren

Nr cadastral	Suprafața (mp)*	Observații / Referințe
	1.000	

* Suprafața este determinată în planul de proiecție Stereo 70.



Date referitoare la teren

Crt	Categorie folosință	Intra vilan	Suprafața (mp)	Tarla	Parcelă	Nr. topo	Observații / Referințe
1	pasune	NU	1.000	5	219/13	-	

Lungime Segmente

1) Valorile lungimilor segmentelor sunt obținute din proiecție în plan.

Punct început	X / Y	Punct sfârșit	X / Y	Lungime segment (** (m)
1	584.697,722 391.215,329	2	584.697,685 391.209,473	5.856
2	584.697,685 391.209,473	3	584.872,933 391.222,289	175.716
3	584.872,933 391.222,289	4	584.873,16 391.227,854	5.57
4	584.873,16 391.227,854	1	584.697,722 391.215,329	175.885

**** Lungimile segmentelor sunt determinate în planul de proiecție Stereo 70 și sunt rotunjite la 1 milimetru.**

***** Distanța dintre puncte este formată din segmente cumulate ce sunt mai mici decât valoarea 1 milimetru.**

**DATE DESPRE IMOBILUL NR. 10565**

Oficiul de Cadastru și Publicitate Imobiliară PRAHOVA
Biroul de Cadastru și Publicitate Imobiliară Ploiești

A. Partea I. Descrierea imobilului

TEREN Extravilan

Adresa: Jud. Prahova

Nr. Crt	Nr cadastral Nr. topografic	Suprafața* (mp)	Observații / Referințe
A1		1.300	Sector cadastral:5 Teren neimprejmuit;

B. Partea II. Proprietari și acte

Inscrieri privitoare la dreptul de proprietate și alte drepturi reale	Referințe
/	
Act Administrativ nr. 83807, din 30/07/2002 emis de CJSDPAT PRAHOVA (TITLU DE PROPRIETATE;);	
B1	A1
Intabulare, drept de PROPRIETATE, dobândit prin Reconstituire, cota actuala 1/1, cota initiala 1/1	
1) PANA ION	
2) MOCANU EMILIA	

C. Partea III. SARCINI .

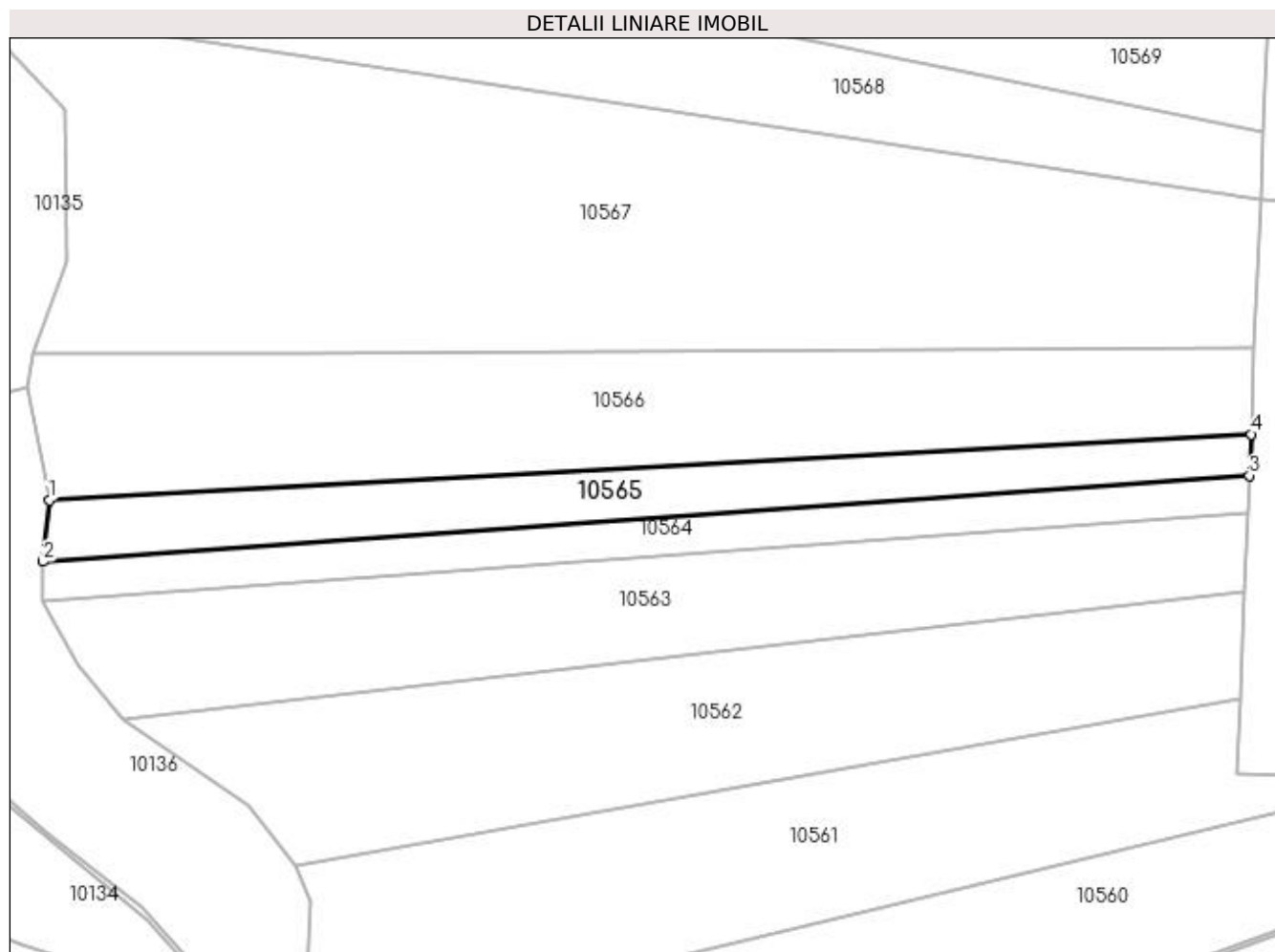
Inscrieri privind dezmembramintele dreptului de proprietate, drepturi reale de garanție și sarcini	Referințe
NU SUNT	

Anexa Nr. 1 La Partea I

Teren

Nr cadastral	Suprafața (mp)*	Observații / Referințe
	1.300	

* Suprafața este determinată în planul de proiecție Stereo 70.



Date referitoare la teren

Crt	Categorie folosință	Intravilan	Suprafața (mp)	Tarla	Parcelă	Nr. topo	Observații / Referințe
1	arabil	NU	1.300	5	219/15	-	

Lungime Segmente

1) Valorile lungimilor segmentelor sunt obținute din proiecție în plan.

Punct început	X / Y	Punct sfârșit	X / Y	Lungime segment (** (m)
1	584.698,647 391.224,261	2	584.697,722 391.215,329	8.98
2	584.697,722 391.215,329	3	584.873,16 391.227,854	175.885
3	584.873,16 391.227,854	4	584.873,404 391.233,846	5.997
4	584.873,404 391.233,846	1	584.698,647 391.224,261	175.02

**** Lungimile segmentelor sunt determinate în planul de proiecție Stereo 70 și sunt rotunjite la 1 milimetru.**

***** Distanța dintre puncte este formată din segmente cumulate ce sunt mai mici decât valoarea 1 milimetru.**

**DATE DESPRE IMOBILUL NR. 10566**

Oficiul de Cadastru și Publicitate Imobiliară PRAHOVA
Biroul de Cadastru și Publicitate Imobiliară Ploiești

A. Partea I. Descrierea imobilului

TEREN Extravilan

Adresa: Jud. Prahova

Nr. Crt	Nr cadastral Nr. topografic	Suprafața* (mp)	Observații / Referințe
A1		3.000	Sector cadastral:5 Teren neimprejmuit;

B. Partea II. Proprietari și acte

Inscrieri privitoare la dreptul de proprietate și alte drepturi reale	Referințe
/	
Act Administrativ nr. 73484, din 30/11/2002 emis de CJSDPAT PRAHOVA (TITLU DE PROPRIETATE;);	
B1	A1
Intabulare, drept de PROPRIETATE, dobandit prin Reconstituire, cota actuala 1/1, cota initiala 1/1 1) PAVEL CRISTEA	

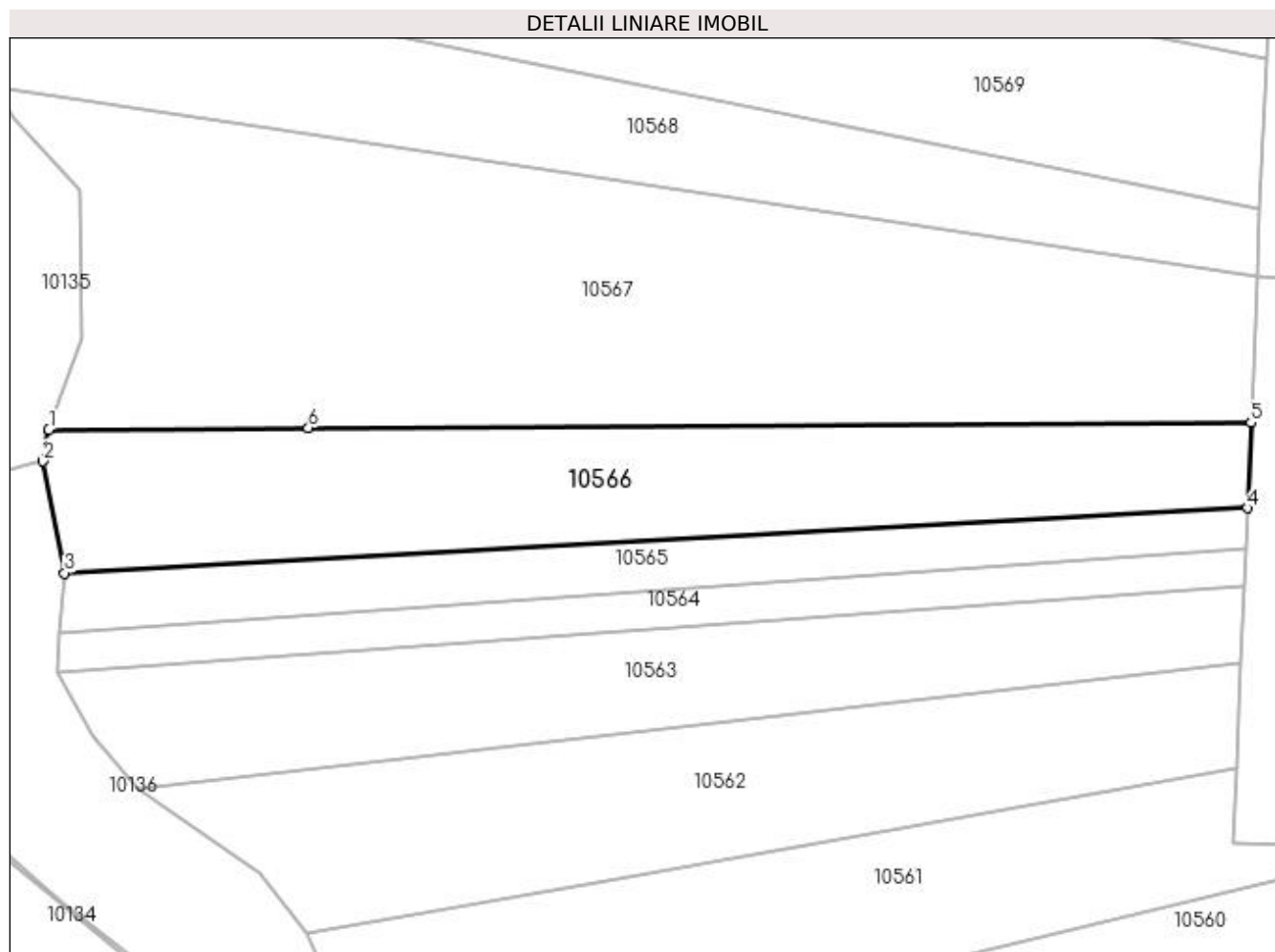
C. Partea III. SARCINI .

Inscrieri privind dezmembramintele dreptului de proprietate, drepturi reale de garanție și sarcini	Referințe
NU SUNT	

Anexa Nr. 1 La Partea I**Teren**

Nr cadastral	Suprafața (mp)*	Observații / Referințe
	3.000	

* Suprafața este determinată în planul de proiecție Stereo 70.

**Date referitoare la teren**

Crt	Categorie folosință	Intra vilan	Suprafața (mp)	Tarla	Parcelă	Nr. topo	Observații / Referințe
1	pasune	NU	3.000	5	219/19	-	

Lungime Segmente

1) Valorile lungimilor segmentelor sunt obținute din proiecție în plan.

Punct început	X / Y	Punct sfârșit	X / Y	Lungime segment (** (m))
1	584.696,314 391.245,477	2	584.695,458 391.240,777	4.777
2	584.695,458 391.240,777	3	584.698,647 391.224,261	16.821
3	584.698,647 391.224,261	4	584.873,404 391.233,846	175.02
4	584.873,404 391.233,846	5	584.873,92 391.246,471	12.636
5	584.873,92 391.246,471	6	584.734,654 391.245,691	139.268

Punct început	X / Y	Punct sfârşit	X / Y	Lungime segment (** (m)
6	584.734,654 391.245,691	1	584.696,314 391.245,477	38.341

** Lungimile segmentelor sunt determinate în planul de proiecţie Stereo 70 şi sunt rotunjite la 1 milimetru.

*** Distanţa dintre puncte este formată din segmente cumulate ce sunt mai mici decât valoarea 1 milimetru.

**DATE DESPRE IMOBILUL NR. 10567**

Oficiul de Cadastru și Publicitate Imobiliară PRAHOVA
Biroul de Cadastru și Publicitate Imobiliară Ploiești

A. Partea I. Descrierea imobilului

TEREN Extravilan

Adresa: Jud. Prahova

Nr. Crt	Nr cadastral Nr. topografic	Suprafața* (mp)	Observații / Referințe
A1		6.200	Sector cadastral:5 Teren neimprejmuit;

B. Partea II. Proprietari și acte

Inscrieri privitoare la dreptul de proprietate și alte drepturi reale	Referințe
/	
Act Administrativ nr. 77631, din 26/08/1999 emis de CJSDPAT PRAHOVA (TITLU DE PROPRIETATE;);	
B1	A1
Intabulare, drept de PROPRIETATE, dobandit prin Reconstituire, cota actuala 1/1, cota initiala 1/1	
1) BALDOVIN NICULAE	
2) BALDOVIN CONSTANTIN	
3) BALDOVIN MARIN	
4) BALDOVIN ION	
5) BALDOVIN ANGHEL	
6) BALDOVIN ALEXANDRU	

C. Partea III. SARCINI .

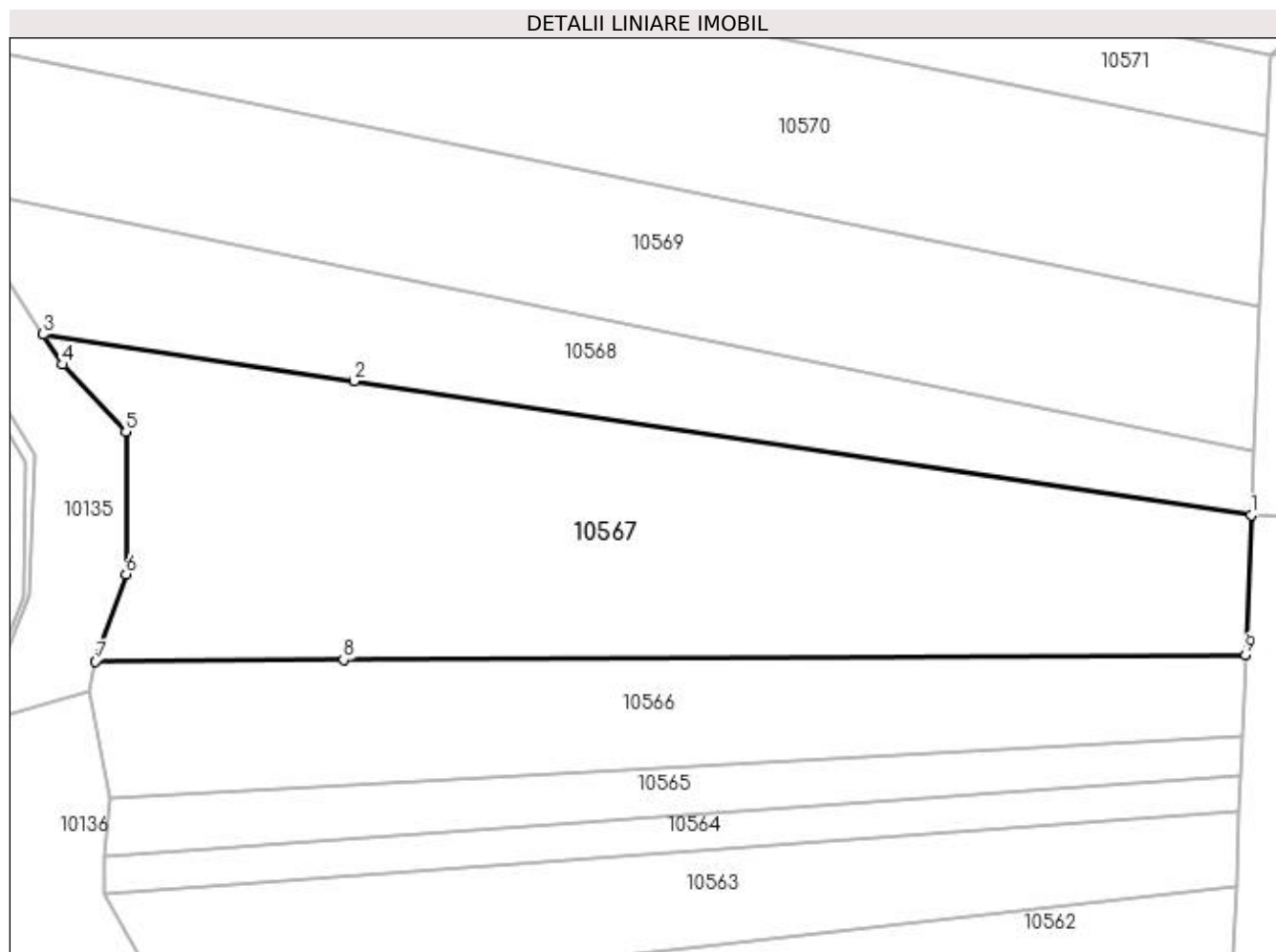
Inscrieri privind dezmembramintele dreptului de proprietate, drepturi reale de garanție și sarcini	Referințe
NU SUNT	

Anexa Nr. 1 La Partea I

Teren

Nr cadastral	Suprafața (mp)*	Observații / Referințe
	6.200	

* Suprafața este determinată în planul de proiecție Stereo 70.



Date referitoare la teren

Crt	Categorie folosință	Intra vilan	Suprafața (mp)	Tarla	Parcelă	Nr. topo	Observații / Referințe
1	pasune	NU	4.500	5	219/21	-	
2	neproductiv	NU	1.700	5	219/22	-	

Lungime Segmente

1) Valorile lungimilor segmentelor sunt obținute din proiecție în plan.

Punct început	X / Y	Punct sfârșit	X / Y	Lungime segment (** (m)
1	584.874,8 391.268,04	2	584.736,255 391.288,742	140.083
2	584.736,255 391.288,742	3	584.688,241 391.295,917	48.547
3	584.688,241 391.295,917	4	584.691,228 391.291,276	5.519
4	584.691,228 391.291,276	5	584.701,015 391.280,927	14.244

Punct început	X / Y	Punct sfârșit	X / Y	Lungime segment (** (m)
5	584.701,015 391.280,927	6	584.701,072 391.258,911	22.016
6	584.701,072 391.258,911	7	584.696,314 391.245,477	14.252
7	584.696,314 391.245,477	8	584.734,654 391.245,691	38.341
8	584.734,654 391.245,691	9	584.873,92 391.246,471	139.268
9	584.873,92 391.246,471	1	584.874,8 391.268,04	21.587

** Lungimile segmentelor sunt determinate în planul de proiecție Stereo 70 și sunt rotunjite la 1 milimetru.

*** Distanța dintre puncte este formată din segmente cumulate ce sunt mai mici decât valoarea 1 milimetru.

**DATE DESPRE IMOBILUL NR. 10568**

Oficiul de Cadastru și Publicitate Imobiliară PRAHOVA
Biroul de Cadastru și Publicitate Imobiliară Ploiești

A. Partea I. Descrierea imobilului

TEREN Extravilan

Adresa: Jud. Prahova

Nr. Crt	Nr cadastral Nr. topografic	Suprafața* (mp)	Observații / Referințe
A1		2.900	Sector cadastral:5 Teren neimprejmuit;

B. Partea II. Proprietari și acte

Inscrieri privitoare la dreptul de proprietate și alte drepturi reale	Referințe
/	
Act Administrativ nr. 102010, din 12/04/2023 emis de PRIMARIA COMUNEI BUCOV (ADEVERINTA;);	
B1	A1
Intabulare, drept de PROPRIETATE, dobandit prin Lege, cota actuala 1/1, cota initiala 1/1	
1) UAT BUCOV, CIF:2843531	
OBSERVATII: REZERVA LA DISPOZITIA COMISIEI LOCALE DE FOND FUNCJAR BUCOV	

C. Partea III. SARCINI .

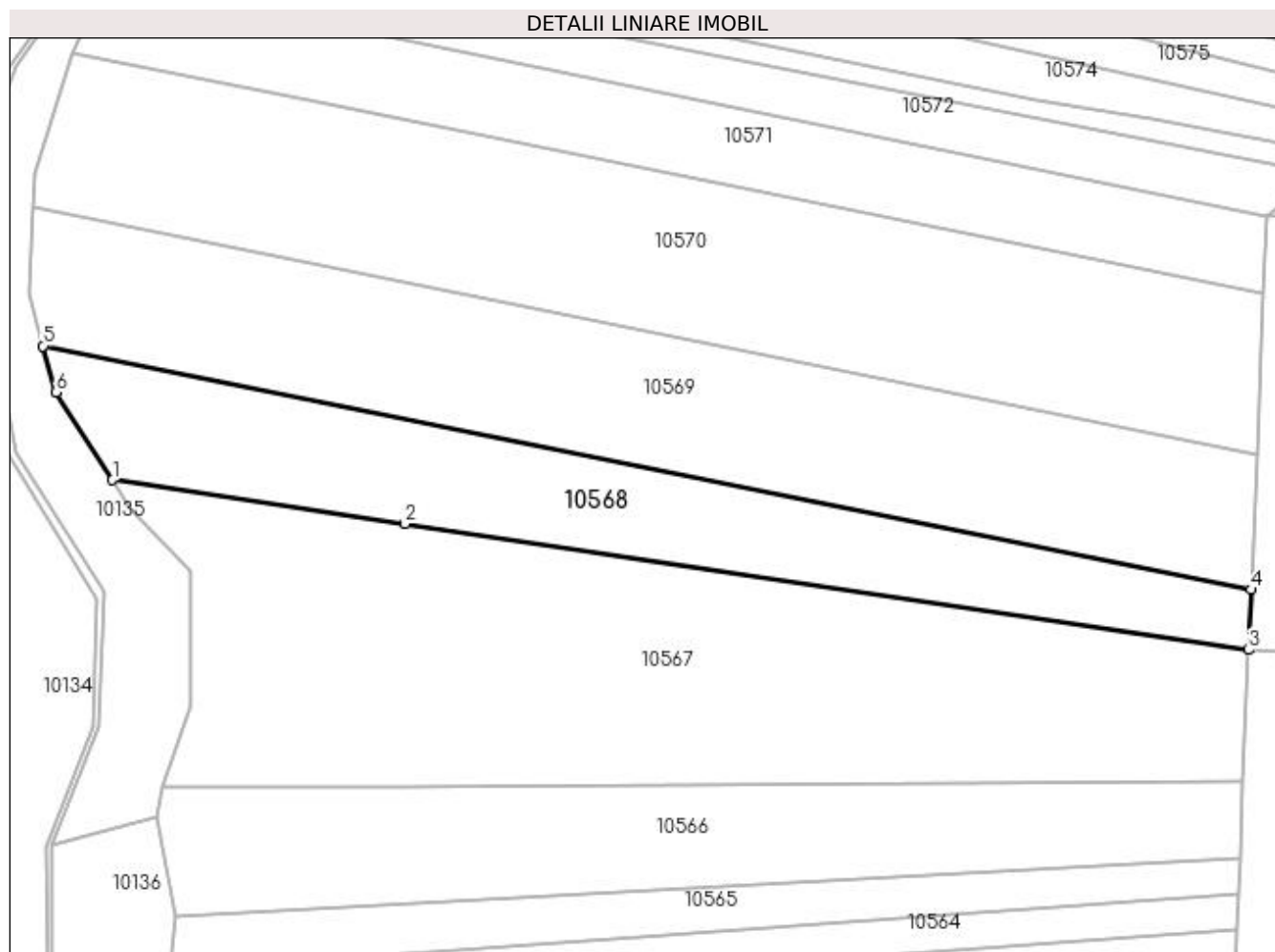
Inscrieri privind dezmembramintele dreptului de proprietate, drepturi reale de garanție și sarcini	Referințe
NU SUNT	

Anexa Nr. 1 La Partea I

Teren

Nr cadastral	Suprafața (mp)*	Observații / Referințe
	2.900	

* Suprafața este determinată în planul de proiecție Stereo 70.



Date referitoare la teren

Crt	Categorie folosință	Intra vilan	Suprafața (mp)	Tarla	Parcelă	Nr. topo	Observații / Referințe
1	pașune	NU	2.900	5	219/24	-	

Lungime Segmente

1) Valorile lungimilor segmentelor sunt obținute din proiecție în plan.

Punct început	X / Y	Punct sfârșit	X / Y	Lungime segment (** (m)
1	584.688,241 391.295,917	2	584.736,255 391.288,742	48.547
2	584.736,255 391.288,742	3	584.874,8 391.268,04	140.083
3	584.874,8 391.268,04	4	584.875,203 391.277,91	9.878
4	584.875,203 391.277,91	5	584.676,851 391.317,916	202.346
5	584.676,851 391.317,916	6	584.678,953 391.310,346	7.856

Punct început	X / Y	Punct sfârşit	X / Y	Lungime segment (** (m)
6	584.678,953 391.310,346	1	584.688,241 391.295,917	17.16

** Lungimile segmentelor sunt determinate în planul de proiecţie Stereo 70 şi sunt rotunjite la 1 milimetru.

*** Distanţa dintre puncte este formată din segmente cumulate ce sunt mai mici decât valoarea 1 milimetru.

**DATE DESPRE IMOBILUL NR. 10569**

Oficiul de Cadastru și Publicitate Imobiliară PRAHOVA
Biroul de Cadastru și Publicitate Imobiliară Ploiești

A. Partea I. Descrierea imobilului

TEREN Extravilan

Adresa: Jud. Prahova

Nr. Crt	Nr cadastral Nr. topografic	Suprafața* (mp)	Observații / Referințe
A1		4.500	Sector cadastral:5 Teren neimprejmuit;

B. Partea II. Proprietari și acte

Inscrieri privitoare la dreptul de proprietate și alte drepturi reale	Referințe
/	
Act Administrativ nr. 73402, din 14/05/1998 emis de CJSDPAT PRAHOVA (TITLU DE PROPRIETATE;);	
B1	A1
Intabulare, drept de PROPRIETATE, dobandit prin Reconstituire, cota actuala 1/1, cota initiala 1/1 1) LAUDOIU PETRE-GEORGICA	

C. Partea III. SARCINI .

Inscrieri privind dezmembramintele dreptului de proprietate, drepturi reale de garanție și sarcini	Referințe
NU SUNT	

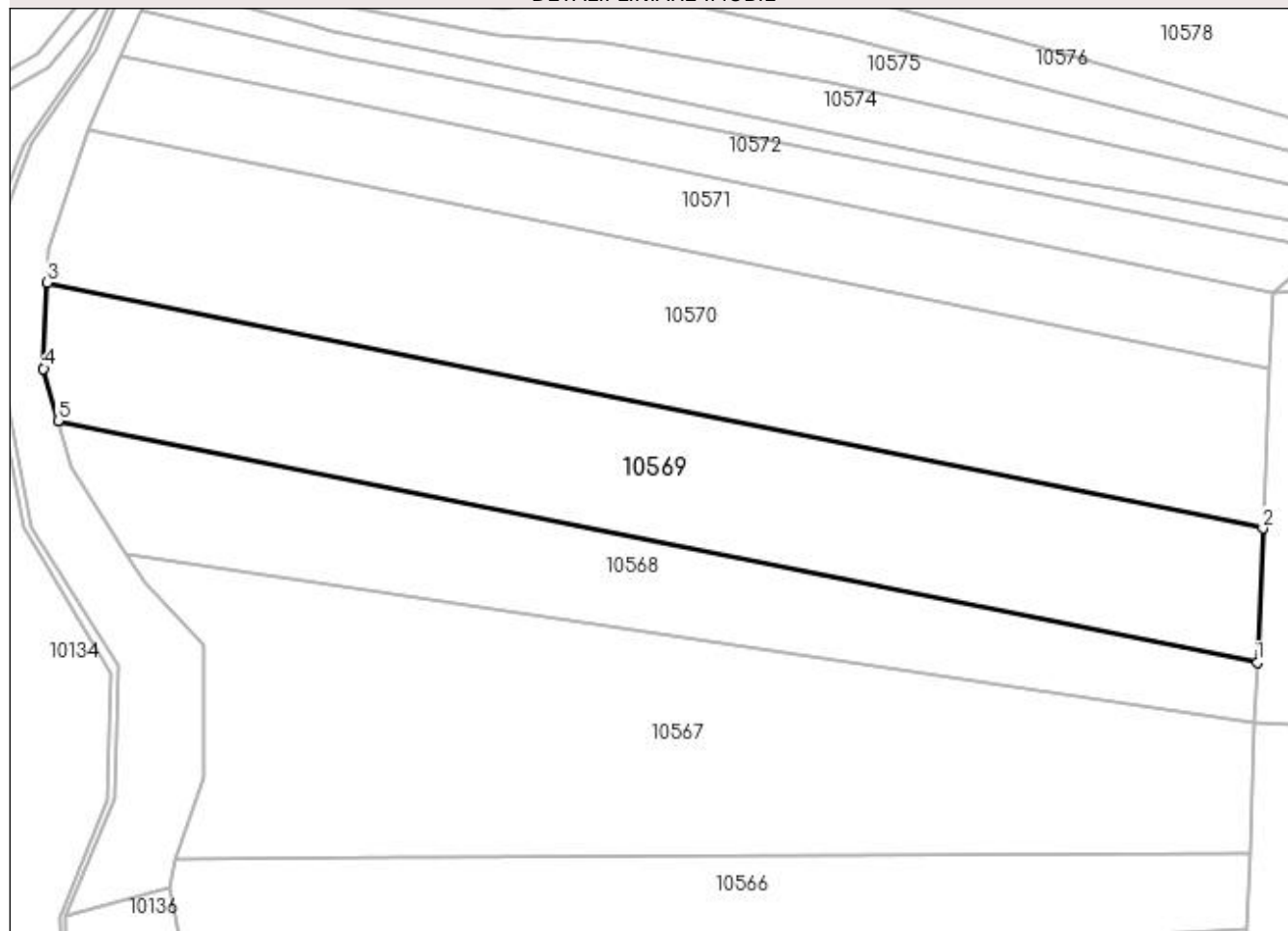
Anexa Nr. 1 La Partea I

Teren

Nr cadastral	Suprafața (mp)*	Observații / Referințe
	4.500	

* Suprafața este determinată în planul de proiecție Stereo 70.

DETALII LINIARE IMOBIL



Date referitoare la teren

Crt	Categorie folosință	Intra vilan	Suprafața (mp)	Tarla	Parcelă	Nr. topo	Observații / Referințe
1	pașune	NU	4.500	5	219/25	-	

Lungime Segmente

1) Valorile lungimilor segmentelor sunt obținute din proiecție în plan.

Punct început	X / Y	Punct sfârșit	X / Y	Lungime segment (** (m)
1	584.875,203 391.277,91	2	584.876,11 391.300,132	22.241
2	584.876,11 391.300,132	3	584.675,106 391.340,736	205.064
3	584.675,106 391.340,736	4	584.674,463 391.326,517	14.234
4	584.674,463 391.326,517	5	584.676,851 391.317,916	8.926
5	584.676,851 391.317,916	1	584.875,203 391.277,91	202.346

**** Lungimile segmentelor sunt determinate în planul de proiecție Stereo 70 și sunt rotunjite la 1 milimetru.**

***** Distanța dintre puncte este formată din segmente cumulate ce sunt mai mici decât valoarea 1 milimetru.**

**DATE DESPRE IMOBILUL NR. 10570**

Oficiul de Cadastru și Publicitate Imobiliară PRAHOVA
Biroul de Cadastru și Publicitate Imobiliară Ploiești

A. Partea I. Descrierea imobilului

TEREN Extravilan

Adresa: Jud. Prahova

Nr. Crt	Nr cadastral Nr. topografic	Suprafața* (mp)	Observații / Referințe
A1		5.300	Sector cadastral:5 Teren neimprejmuit;

B. Partea II. Proprietari și acte

Inscrieri privitoare la dreptul de proprietate și alte drepturi reale	Referințe
/	
Act Administrativ nr. 74998, din 30/11/2002 emis de CJSDPAT PRAHOVA (TITLU DE PROPRIETATE;);	
B1	A1
Intabulare, drept de PROPRIETATE, dobândit prin Reconstituire, cota actuala 1/1, cota initiala 1/1	
1) COSTEA MARIN	
2) VASILE TOMA	
3) IORDACHE ANA	
4) ION MARIA	

C. Partea III. SARCINI .

Inscrieri privind dezmembramintele dreptului de proprietate, drepturi reale de garanție și sarcini	Referințe
NU SUNT	

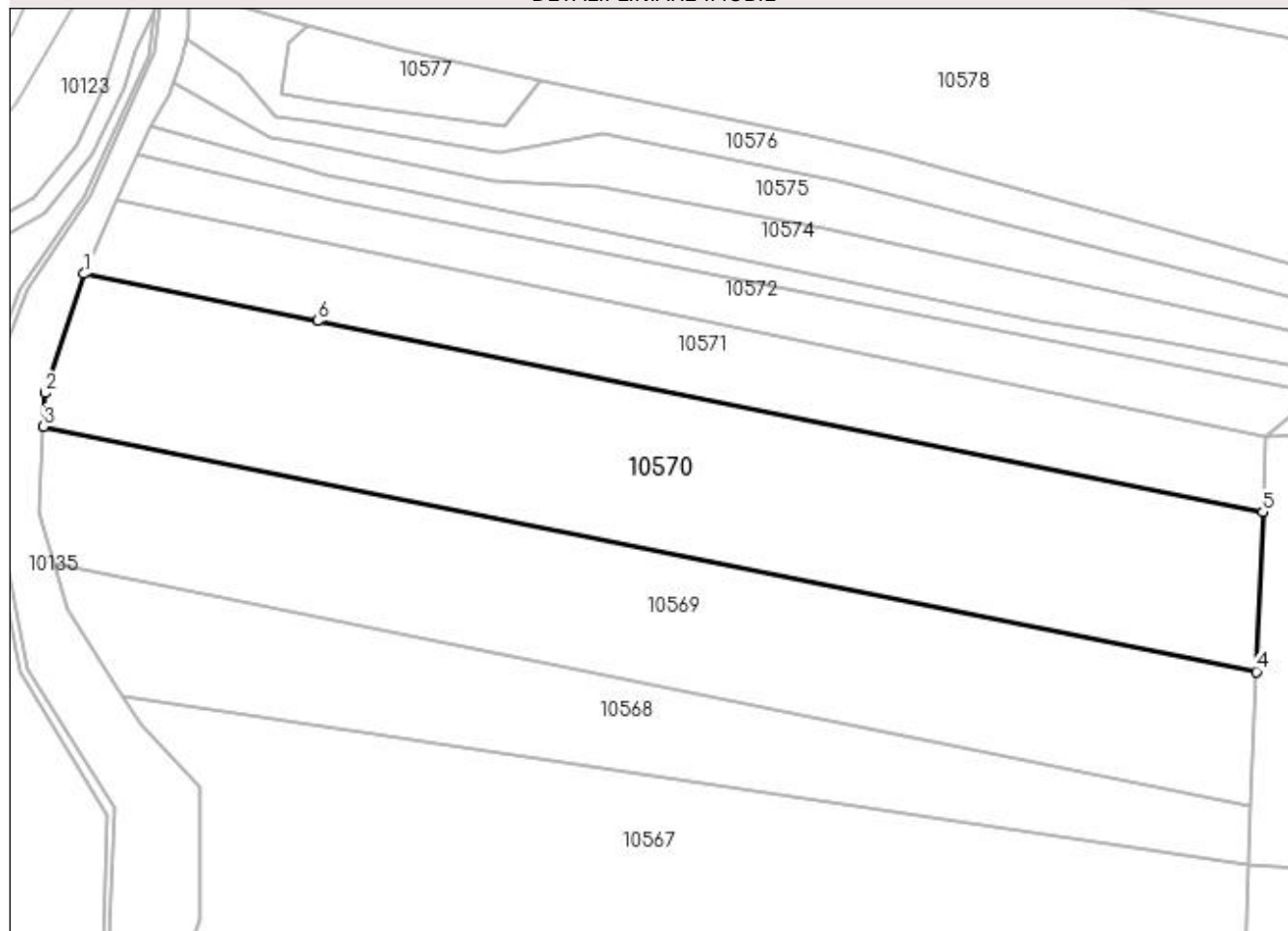
Anexa Nr. 1 La Partea I

Teren

Nr cadastral	Suprafața (mp)*	Observații / Referințe
	5.300	

* Suprafața este determinată în planul de proiecție Stereo 70.

DETALII LINIARE IMOBIL



Date referitoare la teren

Crt	Categorie folosință	Intra vilan	Suprafața (mp)	Tarla	Parcelă	Nr. topo	Observații / Referințe
1	arabil	NU	5.300	5	219/17	-	

Lungime Segmente

1) Valorile lungimilor segmentelor sunt obținute din proiecție în plan.

Punct început	X / Y	Punct sfârșit	X / Y	Lungime segment (** (m)
1	584.681,802 391.366,049	2	584.675,357 391.346,276	20.797
2	584.675,357 391.346,276	3	584.675,106 391.340,736	5.546
3	584.675,106 391.340,736	4	584.876,11 391.300,132	205.064
4	584.876,11 391.300,132	5	584.877,19 391.326,573	26.463
5	584.877,19 391.326,573	6	584.720,517 391.358,227	159.839

Punct început	X / Y	Punct sfârșit	X / Y	Lungime segment (** (m)
6	584.720,517 391.358,227	1	584.681,802 391.366,049	39.497

** Lungimile segmentelor sunt determinate în planul de proiecție Stereo 70 și sunt rotunjite la 1 milimetru.

*** Distanța dintre puncte este formată din segmente cumulate ce sunt mai mici decât valoarea 1 milimetru.

**DATE DESPRE IMOBILUL NR. 10571**

Oficiul de Cadastru și Publicitate Imobiliară PRAHOVA
Biroul de Cadastru și Publicitate Imobiliară Ploiești

A. Partea I. Descrierea imobilului

TEREN Extravilan

Adresa: Jud. Prahova

Nr. Crt	Nr cadastral Nr. topografic	Suprafața* (mp)	Observații / Referințe
A1		2.500	Sector cadastral:5 Teren neimprejmuit;

B. Partea II. Proprietari și acte

Inscrieri privitoare la dreptul de proprietate și alte drepturi reale	Referințe
/	
Act Administrativ nr. 77648, din 09/11/1999 emis de CJSDPAT PRAHOVA (TITLU DE PROPRIETATE;);	
B1	A1
Intabulare, drept de PROPRIETATE, dobândit prin Reconstituire, cota actuala 1/1, cota initiala 1/1 1) COSTEA MARIN	

C. Partea III. SARCINI .

Inscrieri privind dezmembramintele dreptului de proprietate, drepturi reale de garanție și sarcini	Referințe
NU SUNT	

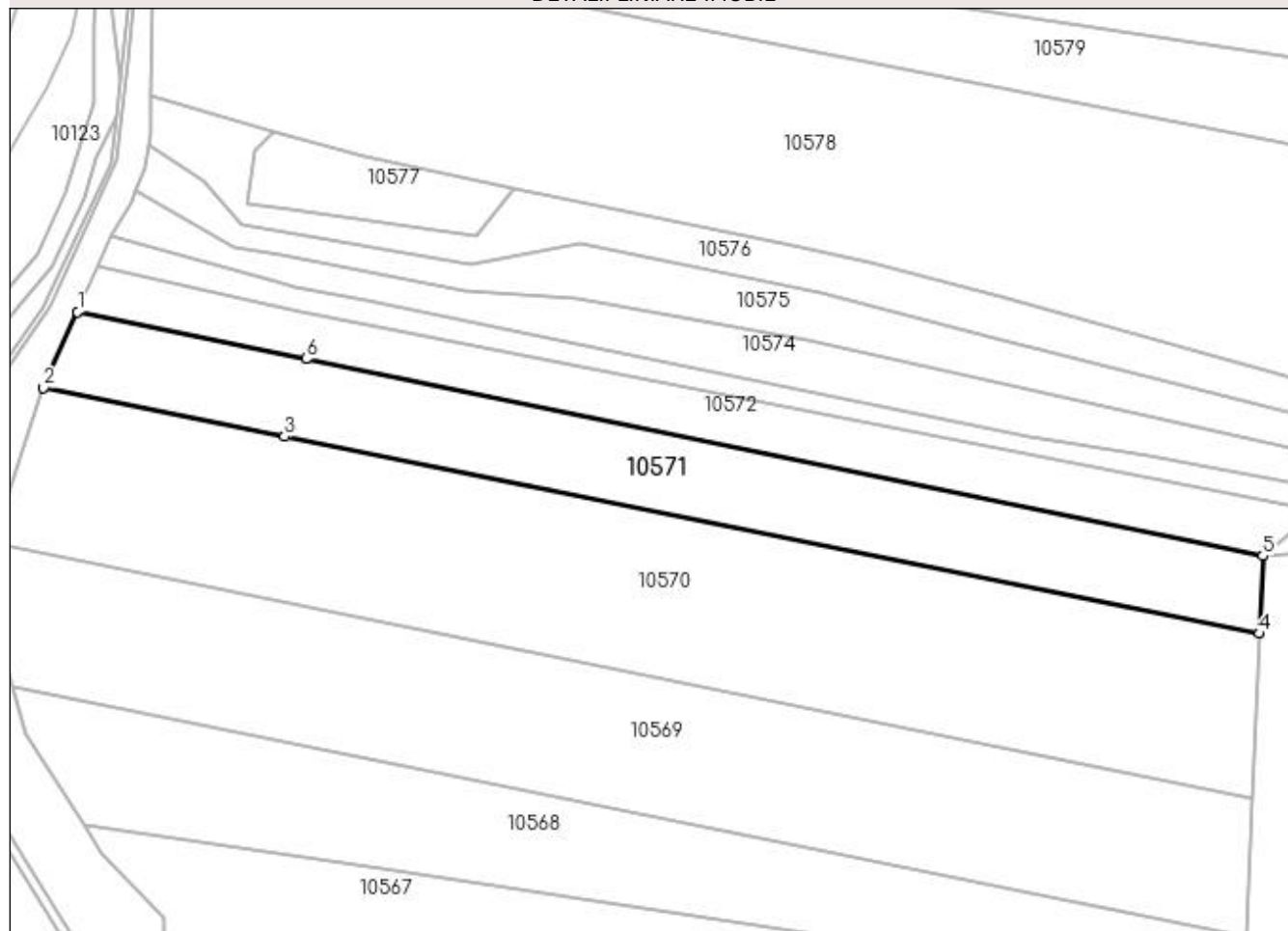
Anexa Nr. 1 La Partea I

Teren

Nr cadastral	Suprafața (mp)*	Observații / Referințe
	2.500	

* Suprafața este determinată în planul de proiecție Stereo 70.

DETALII LINIARE IMOBIL



Date referitoare la teren

Crt	Categorie folosință	Intra vilan	Suprafața (mp)	Tarla	Parcelă	Nr. topo	Observații / Referințe
1	faneata	NU	2.000	5	219/30	-	
2	pasune	NU	500	5	219/29	-	

Lungime Segmente

1) Valorile lungimilor segmentelor sunt obținute din proiecție în plan.

Punct început	X / Y	Punct sfârșit	X / Y	Lungime segment (** (m)
1	584.687,272 391.378,25	2	584.681,802 391.366,049	13.371
2	584.681,802 391.366,049	3	584.720,517 391.358,227	39.497
3	584.720,517 391.358,227	4	584.877,19 391.326,573	159.839
4	584.877,19 391.326,573	5	584.877,7 391.339,07	12.507

Punct început	X / Y	Punct sfârșit	X / Y	Lungime segment (** (m)
5	584.877,7 391.339,07	6	584.723,995 391.370,694	156.925
6	584.723,995 391.370,694	1	584.687,272 391.378,25	37.492

** Lungimile segmentelor sunt determinate în planul de proiecție Stereo 70 și sunt rotunjite la 1 milimetru.

*** Distanța dintre puncte este formată din segmente cumulate ce sunt mai mici decât valoarea 1 milimetru.

**DATE DESPRE IMOBILUL NR. 10572**

Oficiul de Cadastru și Publicitate Imobiliară PRAHOVA
Biroul de Cadastru și Publicitate Imobiliară Ploiești

A. Partea I. Descrierea imobilului

TEREN Extravilan

Adresa: Jud. Prahova

Nr. Crt	Nr cadastral Nr. topografic	Suprafața* (mp)	Observații / Referințe
A1		1.565	Sector cadastral:5 Teren neimprejmuit;

B. Partea II. Proprietari și acte

Inscrieri privitoare la dreptul de proprietate și alte drepturi reale	Referințe
/	
Act Administrativ nr. 83878, din 30/11/2002 emis de CJSDPAT PRAHOVA (TITLU DE PROPRIETATE;);	
B1	A1
Intabulare, drept de PROPRIETATE, dobândit prin Reconstituire, cota actuala 1/1, cota initiala 1/1	
1) VASILE MIRCEA	
2) DINESCU GEORGETA	
3) VASILE CONSTANTIN	

C. Partea III. SARCINI .

Inscrieri privind dezmembramintele dreptului de proprietate, drepturi reale de garanție și sarcini	Referințe
NU SUNT	

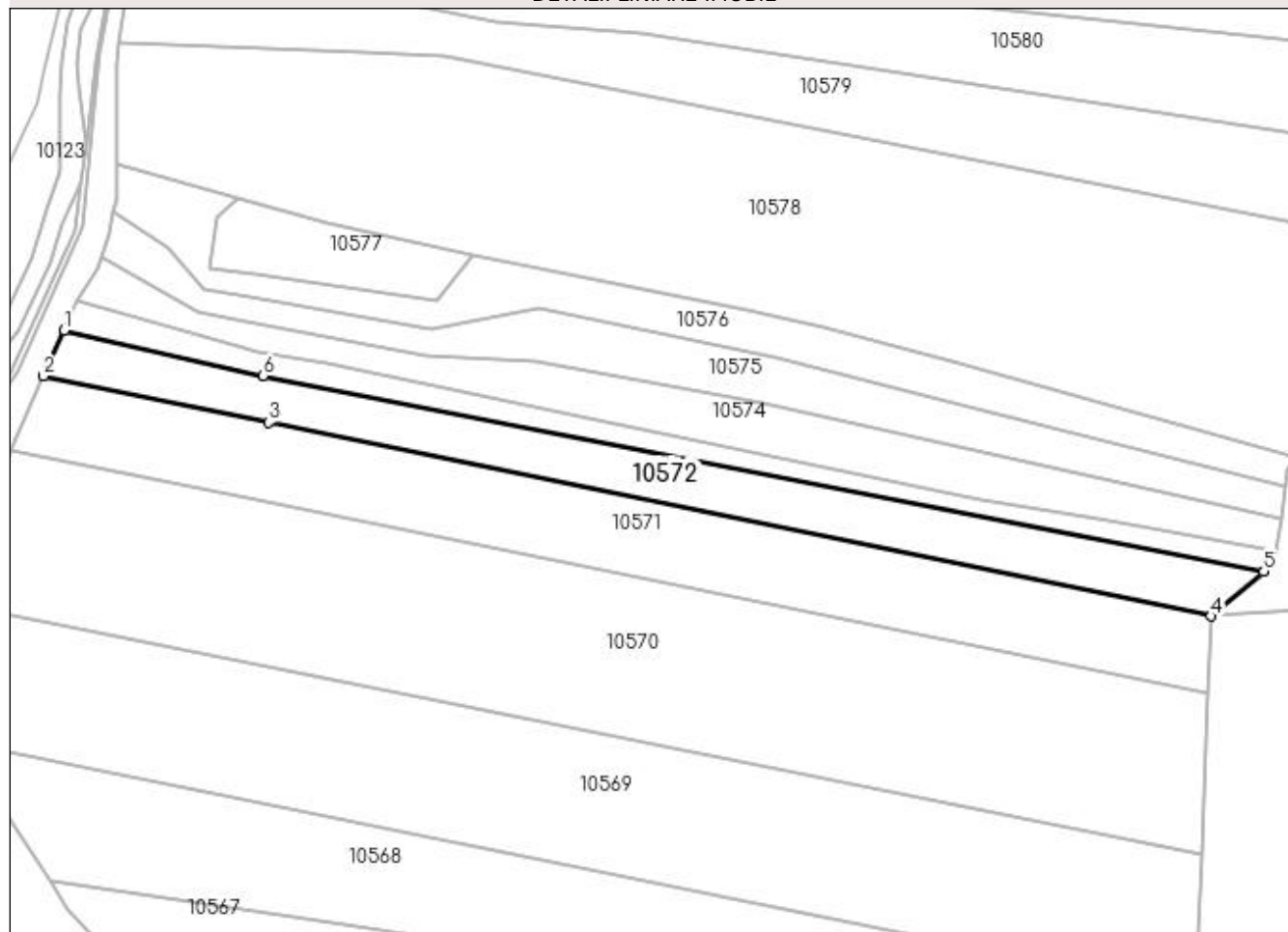
Anexa Nr. 1 La Partea I

Teren

Nr cadastral	Suprafața (mp)*	Observații / Referințe
	1.565	

* Suprafața este determinată în planul de proiecție Stereo 70.

DETALII LINIARE IMOBIL



Date referitoare la teren

Crt	Categorie folosință	Intra vilan	Suprafața (mp)	Tarla	Parcelă	Nr. topo	Observații / Referințe
1	pasune	NU	1.565	5	219/31/1	-	

Lungime Segmente

1) Valorile lungimilor segmentelor sunt obținute din proiecție în plan.

Punct început	X / Y	Punct sfârșit	X / Y	Lungime segment (** (m)
1	584.690,616 391.385,706	2	584.687,272 391.378,25	8.172
2	584.687,272 391.378,25	3	584.723,995 391.370,694	37.492
3	584.723,995 391.370,694	4	584.877,7 391.339,07	156.925
4	584.877,7 391.339,07	5	584.886,32 391.346,369	11.295
5	584.886,32 391.346,369	6	584.723,048 391.378,228	166.351

Punct început	X / Y	Punct sfârșit	X / Y	Lungime segment (** (m)
6	584.723,048 391.378,228	1	584.690,616 391.385,706	33.283

** Lungimile segmentelor sunt determinate în planul de proiecție Stereo 70 și sunt rotunjite la 1 milimetru.

*** Distanța dintre puncte este formată din segmente cumulate ce sunt mai mici decât valoarea 1 milimetru.

**DATE DESPRE IMOBILUL NR. 10573**

Oficiul de Cadastru și Publicitate Imobiliară PRAHOVA
Biroul de Cadastru și Publicitate Imobiliară Ploiești

A. Partea I. Descrierea imobilului

TEREN Extravilan

Adresa: Jud. Prahova

Nr. Crt	Nr cadastral Nr. topografic	Suprafața* (mp)	Observații / Referințe
A1		700	Sector cadastral:5 Teren neimprejmuit;

B. Partea II. Proprietari și acte

Inscrieri privitoare la dreptul de proprietate și alte drepturi reale	Referințe
/	
Act Administrativ nr. 83819, din 02/08/2002 emis de CJSDPAT PRAHOVA (TITLU DE PROPRIETATE;);	
B1	A1
Intabulare, drept de PROPRIETATE, dobândit prin Reconstituire, cota actuala 1/1, cota initiala 1/1 1) MARCU ION	

C. Partea III. SARCINI .

Inscrieri privind dezmembramintele dreptului de proprietate, drepturi reale de garanție și sarcini	Referințe
NU SUNT	

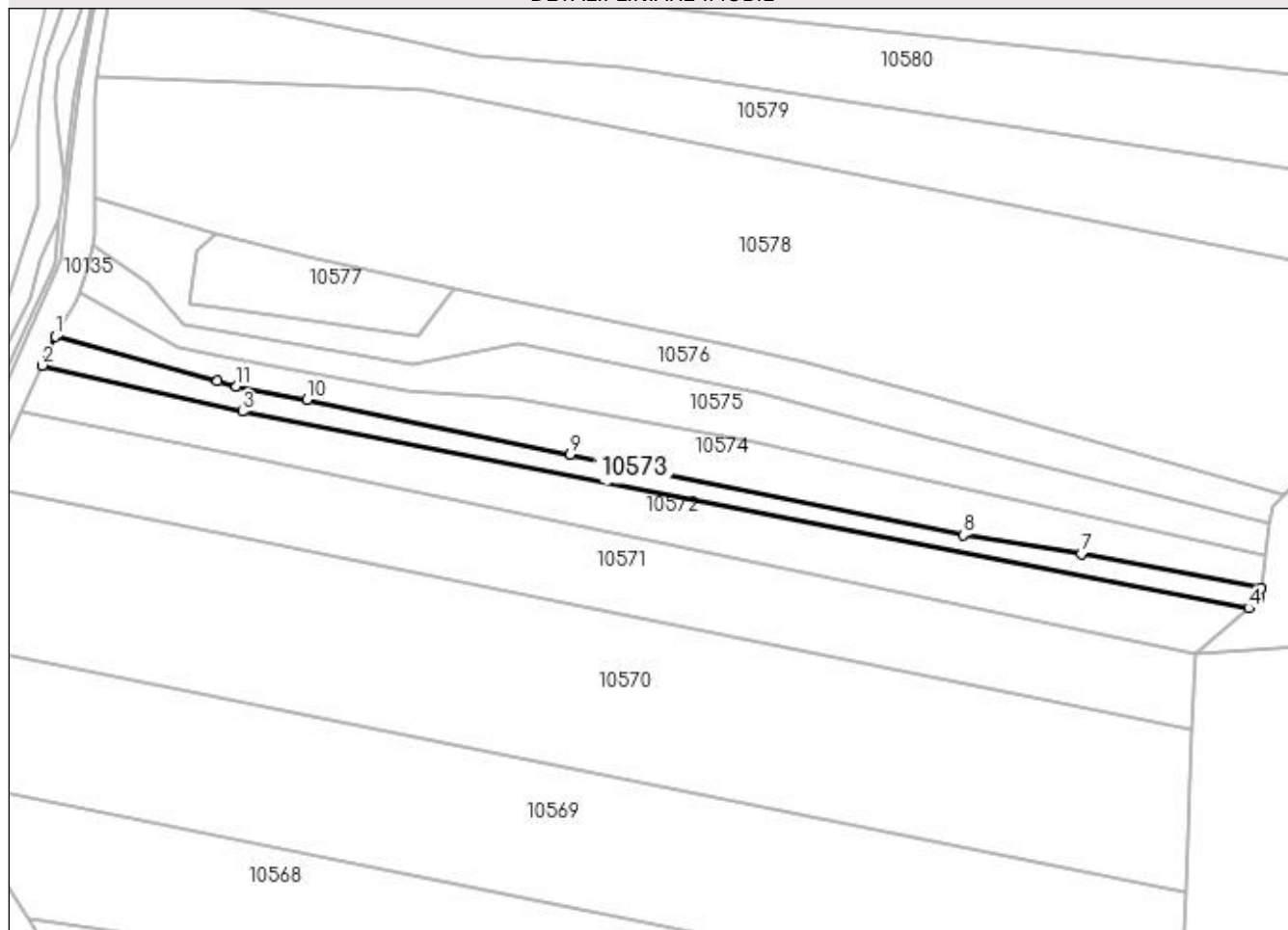
Anexa Nr. 1 La Partea I

Teren

Nr cadastral	Suprafața (mp)*	Observații / Referințe
	700	

* Suprafața este determinată în planul de proiecție Stereo 70.

DETALII LINIARE IMOBIL



Date referitoare la teren

Crt	Categorie folosință	Intra vilan	Suprafața (mp)	Tarla	Parcelă	Nr. topo	Observații / Referințe
1	pasune	NU	700	5	219/31	-	

Lungime Segmente

1) Valorile lungimilor segmentelor sunt obținute din proiecție în plan.

Punct început	X / Y	Punct sfârșit	X / Y	Lungime segment (** (m)
1	584.692,726 391.390,412	2	584.690,616 391.385,706	5.157
2	584.690,616 391.385,706	3	584.723,048 391.378,228	33.283
3	584.723,048 391.378,228	4	584.886,32 391.346,369	166.351
4	584.886,32 391.346,369	5	584.888,104 391.347,88	2.338
5	584.888,104 391.347,88	6	584.888,345 391.349,612	1.749

Punct început	X / Y	Punct sfârșit	X / Y	Lungime segment (** (m)
6	584.888,345 391.349,612	7	584.859,157 391.355,093	29.698
7	584.859,157 391.355,093	8	584.840,005 391.358,181	19.399
8	584.840,005 391.358,181	9	584.776,264 391.371,269	65.071
9	584.776,264 391.371,269	10	584.733,537 391.380,177	43.646
10	584.733,537 391.380,177	11	584.722,102 391.382,315	11.633
11	584.722,102 391.382,315	12	584.719,03 391.383,162	3.187
12	584.719,03 391.383,162	1	584.692,726 391.390,412	27.285

** Lungimile segmentelor sunt determinate în planul de proiecție Stereo 70 și sunt rotunjite la 1 milimetru.

*** Distanța dintre puncte este formată din segmente cumulate ce sunt mai mici decât valoarea 1 milimetru.

**DATE DESPRE IMOBILUL NR. 10574**

Oficiul de Cadastru și Publicitate Imobiliară PRAHOVA
Biroul de Cadastru și Publicitate Imobiliară Ploiești

A. Partea I. Descrierea imobilului

TEREN Extravilan

Adresa: Jud. Prahova

Nr. Crt	Nr cadastral Nr. topografic	Suprafața* (mp)	Observații / Referințe
A1	23075	1.267	Sector cadastral:5 Teren neimprejmuit;

B. Partea II. Proprietari și acte

Inscrieri privitoare la dreptul de proprietate și alte drepturi reale		Referințe
58885 / 30/08/2013		
Act Notarial nr. 2288, din 29/08/2013 emis de NP IONESCU DIANA CRISTINA;		
B1	Se infiinteaza cartea funciara 23075 a imobilului cu numarul cadastral 23075/Bucov, rezultat din dezmembrarea imobilului cu numarul cadastral 22997 inscris in cartea funciara 22997;	A1
58894 / 30/08/2013		
Act Notarial nr. 2288, din 29/08/2013 emis de NP IONESCU DIANA CRISTINA;		
B8	Intabulare, drept de PROPRIETATEpartaj, dobandit prin Conventie, cota actuala 1/1, cota initiala 1/1 1) STANCOVICI MARIAN	A1

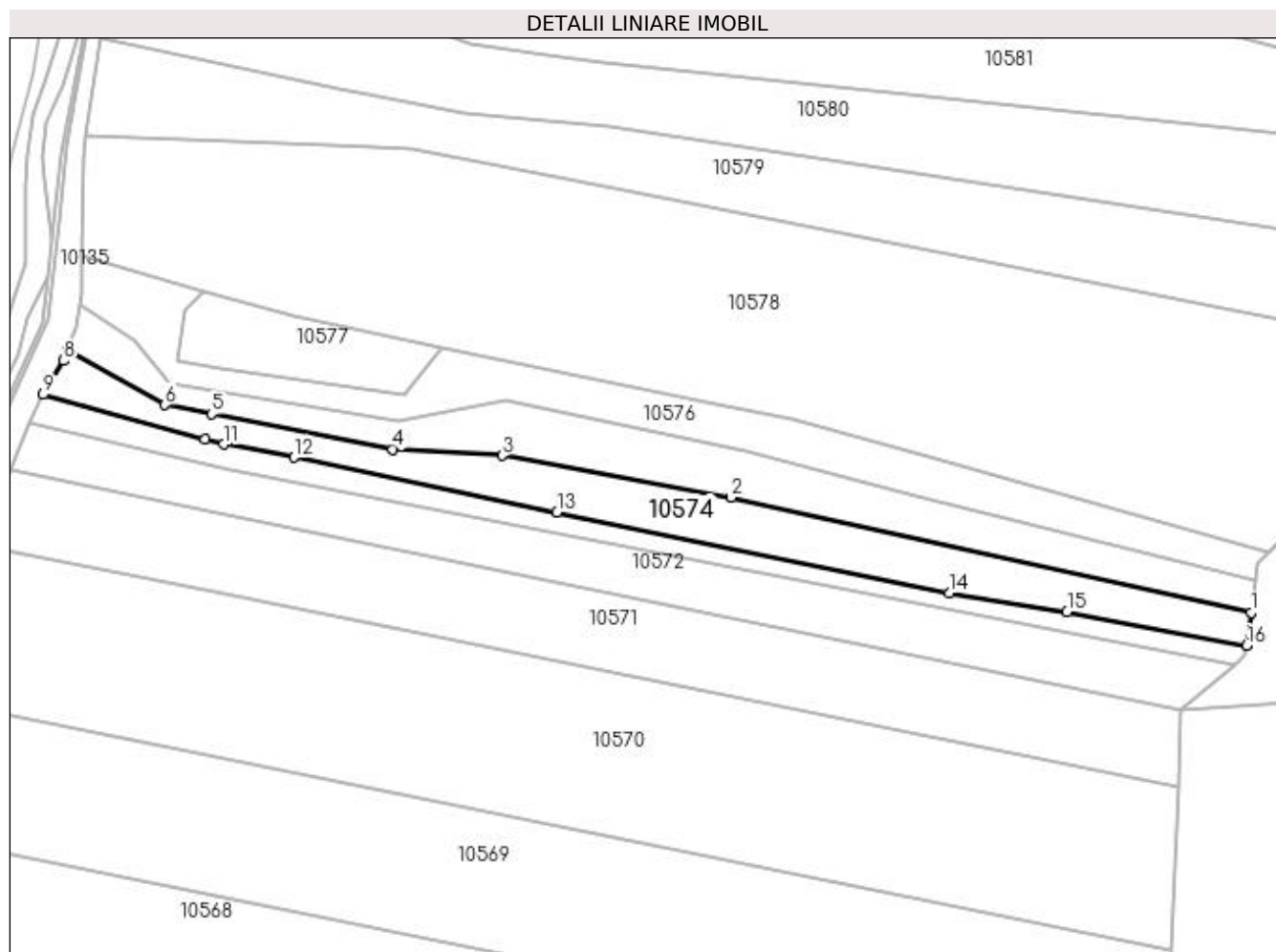
C. Partea III. SARCINI .

Inscrieri privind dezmembramintele dreptului de proprietate, drepturi reale de garanție și sarcini	Referințe
NU SUNT	

Anexa Nr. 1 La Partea I**Teren**

Nr cadastral	Suprafața (mp)*	Observații / Referințe
23075	1.267	

* Suprafața este determinată în planul de proiecție Stereo 70.

**Date referitoare la teren**

Crt	Categorie folosință	Intra vilan	Suprafața (mp)	Tarla	Parcelă	Nr. topo	Observații / Referințe
1	vie	NU	1.128	5	219/35	-	
2	pasune	NU	139	5	219/34	-	

Lungime Segmente

1) Valorile lungimilor segmentelor sunt obținute din proiecție în plan.

Punct început	X / Y	Punct sfârșit	X / Y	Lungime segment (** (m)
1	584.889,086 391.354,937	2	584.804,576 391.373,707	86.569
2	584.804,576 391.373,707	3	584.767,345 391.380,482	37.842
3	584.767,345 391.380,482	4	584.749,602 391.381,51	17.773
4	584.749,602 391.381,51	5	584.720,097 391.387,247	30.058

Punct început	X / Y	Punct sfârşit	X / Y	Lungime segment (** (m)
5	584.720,097 391.387,247	6	584.712,519 391.388,721	7.72
6	584.712,519 391.388,721	7	584.696,689 391.397,591	18.146
7	584.696,689 391.397,591	8	584.696,077 391.395,872	1.825
8	584.696,077 391.395,872	9	584.692,726 391.390,412	6.406
9	584.692,726 391.390,412	10	584.719,03 391.383,162	27.285
10	584.719,03 391.383,162	11	584.722,102 391.382,315	3.187
11	584.722,102 391.382,315	12	584.733,537 391.380,177	11.633
12	584.733,537 391.380,177	13	584.776,264 391.371,269	43.646
13	584.776,264 391.371,269	14	584.840,005 391.358,181	65.071
14	584.840,005 391.358,181	15	584.859,157 391.355,093	19.399
15	584.859,157 391.355,093	16	584.888,345 391.349,612	29.698
16	584.888,345 391.349,612	1	584.889,086 391.354,937	5.376

** Lungimile segmentelor sunt determinate în planul de proiecție Stereo 70 și sunt rotunjite la 1 milimetru.

*** Distanța dintre puncte este formată din segmente cumulate ce sunt mai mici decât valoarea 1 milimetru.

**DATE DESPRE IMOBILUL NR. 10575**

Oficiul de Cadastru și Publicitate Imobiliară PRAHOVA
Biroul de Cadastru și Publicitate Imobiliară Ploiești

A. Partea I. Descrierea imobilului

TEREN Extravilan

Adresa: Jud. Prahova

Nr. Crt	Nr cadastral Nr. topografic	Suprafața* (mp)	Observații / Referințe
A1	23074	1.267	Sector cadastral:5 Teren neimprejmuit;

B. Partea II. Proprietari și acte

Inscrieri privitoare la dreptul de proprietate și alte drepturi reale		Referințe
58885 / 30/08/2013		
Act Notarial nr. 2288, din 29/08/2013 emis de NP IONESCU DIANA CRISTINA;		
B1	Se infiinteaza cartea funciara 23074 a imobilului cu numarul cadastral 23074/Bucov, rezultat din dezmembrarea imobilului cu numarul cadastral 22997 inscris in cartea funciara 22997;	A1
42154 / 11/05/2018		
Act Notarial nr. 29, din 11/05/2018 emis de NP Preda Popescu Florentina;		
B9	Intabulare, drept de PROPRIETATE, dobandit prin Succesiune, cota actuala 2/8, cota initiala 2/8 1) KIȘ ION	A1
B10	Intabulare, drept de PROPRIETATE, dobandit prin Succesiune, cota actuala 3/8, cota initiala 3/8 1) VASILE DOREL-MARIAN	A1
B11	Intabulare, drept de PROPRIETATE, dobandit prin Succesiune, cota actuala 3/8, cota initiala 3/8 1) KIȘ COSTEL	A1

C. Partea III. SARCINI .

Inscrieri privind dezmembramintele dreptului de proprietate, drepturi reale de garanție și sarcini	Referințe
NU SUNT	

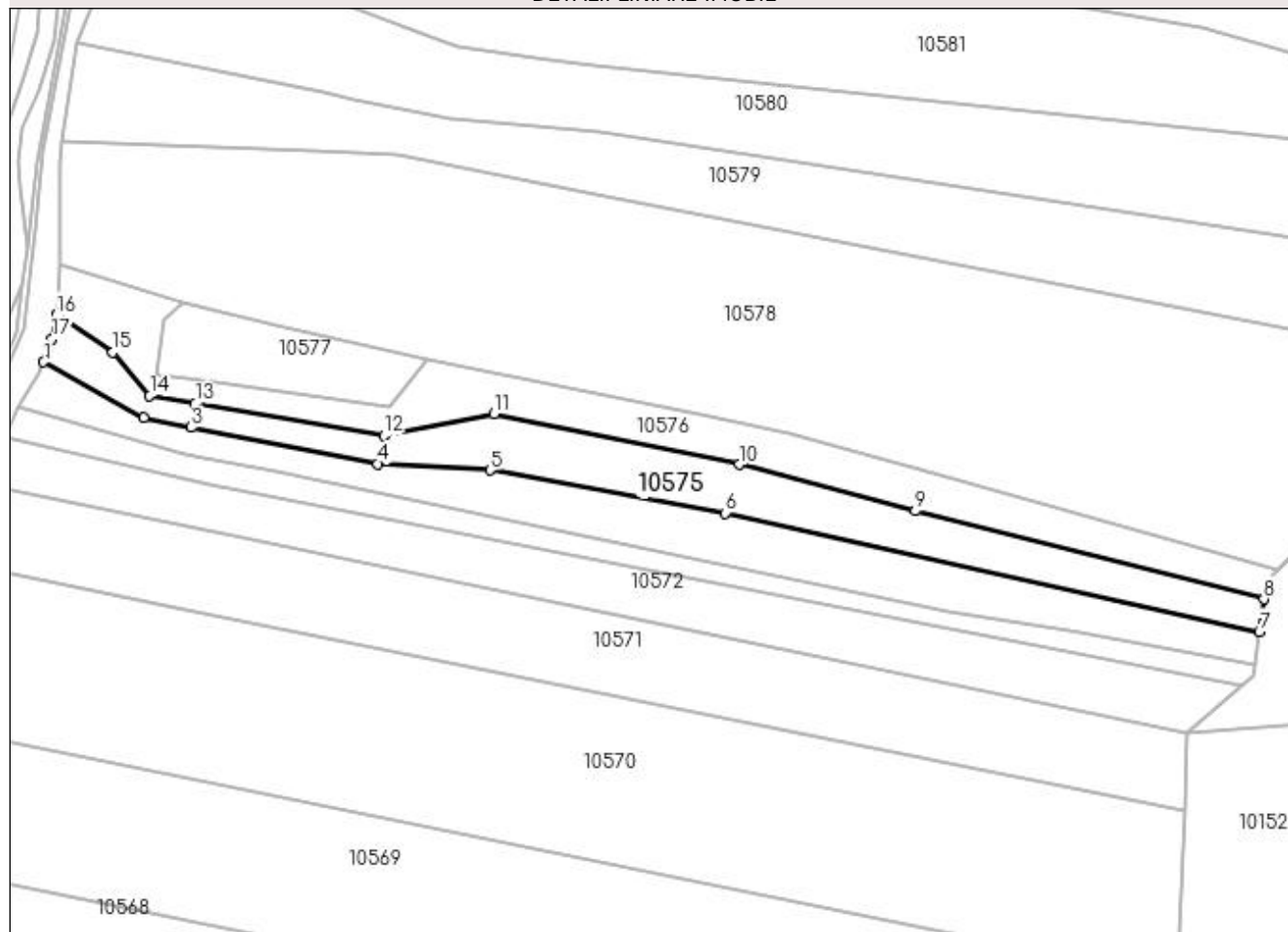
Anexa Nr. 1 La Partea I

Teren

Nr cadastral	Suprafața (mp)*	Observații / Referințe
23074	1.267	

* Suprafața este determinată în planul de proiecție Stereo 70.

DETALII LINIARE IMOBIL



Date referitoare la teren

Crt	Categorie folosință	Intra vilan	Suprafața (mp)	Tarla	Parcelă	Nr. topo	Observații / Referințe
1	vie	NU	1.127	5	219/35	-	
2	pasune	NU	140	5	219/34	-	

Lungime Segmente

1) Valorile lungimilor segmentelor sunt obținute din proiecție în plan.

Punct început	X / Y	Punct sfârșit	X / Y	Lungime segment (** (m)
1	584.696,689 391.397,591	2	584.712,519 391.388,721	18.146
2	584.712,519 391.388,721	3	584.720,097 391.387,247	7.72
3	584.720,097 391.387,247	4	584.749,602 391.381,51	30.058
4	584.749,602 391.381,51	5	584.767,345 391.380,482	17.773

Punct început	X / Y	Punct sfârșit	X / Y	Lungime segment (** (m)
5	584.767,345 391.380,482	6	584.804,576 391.373,707	37.842
6	584.804,576 391.373,707	7	584.889,086 391.354,937	86.569
7	584.889,086 391.354,937	8	584.889,803 391.360,088	5.201
8	584.889,803 391.360,088	9	584.834,652 391.374,052	56.891
9	584.834,652 391.374,052	10	584.806,759 391.381,374	28.838
10	584.806,759 391.381,374	11	584.767,962 391.389,362	39.611
11	584.767,962 391.389,362	12	584.750,535 391.385,984	17.751
12	584.750,535 391.385,984	13	584.720,678 391.391,012	30.277
13	584.720,678 391.391,012	14	584.713,484 391.392,224	7.295
14	584.713,484 391.392,224	15	584.707,645 391.399,11	9.028
15	584.707,645 391.399,11	16	584.698,734 391.405,098	10.736
16	584.698,734 391.405,098	17	584.698,006 391.401,294	3.873
17	584.698,006 391.401,294	1	584.696,689 391.397,591	3.93

** Lungimile segmentelor sunt determinate în planul de proiecție Stereo 70 și sunt rotunjite la 1 milimetru.

*** Distanța dintre puncte este formată din segmente cumulate ce sunt mai mici decât valoarea 1 milimetru.

**DATE DESPRE IMOBILUL NR. 10576**

Oficiul de Cadastru și Publicitate Imobiliară PRAHOVA
Biroul de Cadastru și Publicitate Imobiliară Ploiești

A. Partea I. Descrierea imobilului

TEREN Extravilan

Adresa: Jud. Prahova

Nr. Crt	Nr cadastral Nr. topografic	Suprafața* (mp)	Observații / Referințe
A1	23073	1.266	Sector cadastral:5 Teren neimprejmuit;

B. Partea II. Proprietari și acte

Inscrieri privitoare la dreptul de proprietate și alte drepturi reale		Referințe
58885 / 30/08/2013		
Act Notarial nr. 2288, din 29/08/2013 emis de NP IONESCU DIANA CRISTINA;		
B1	Se infiinteaza cartea funciara 23073 a imobilului cu numarul cadastral 23073/Bucov, rezultat din dezmembrarea imobilului cu numarul cadastral 22997 inscris in cartea funciara 22997;	A1
Act Administrativ nr. 460, din 15/03/2013 emis de OCPI PH;		
B7	se noteaza din oficiu propunerea de dezmembrare a imobilului	A1
<i>OBSERVATII: pozitie transcrisa din CF 22997/Bucov, inscrisa prin incheierea nr. 17437 din 15/03/2013;</i>		
42152 / 11/05/2018		
Act Notarial nr. 29, din 11/05/2018 emis de NP Preda Popescu Florentina;		
B9	Intabulare, drept de PROPRIETATE, dobandit prin Succesiune, cota actuala 2/8, cota initiala 2/8 1) KIȘ ION	A1
B10	Intabulare, drept de PROPRIETATE, dobandit prin Succesiune, cota actuala 3/8, cota initiala 3/8 1) VASILE DOREL-MARIAN	A1
B11	Intabulare, drept de PROPRIETATE, dobandit prin Succesiune, cota actuala 3/8, cota initiala 3/8 1) KIȘ COSTEL	A1

C. Partea III. SARCINI .

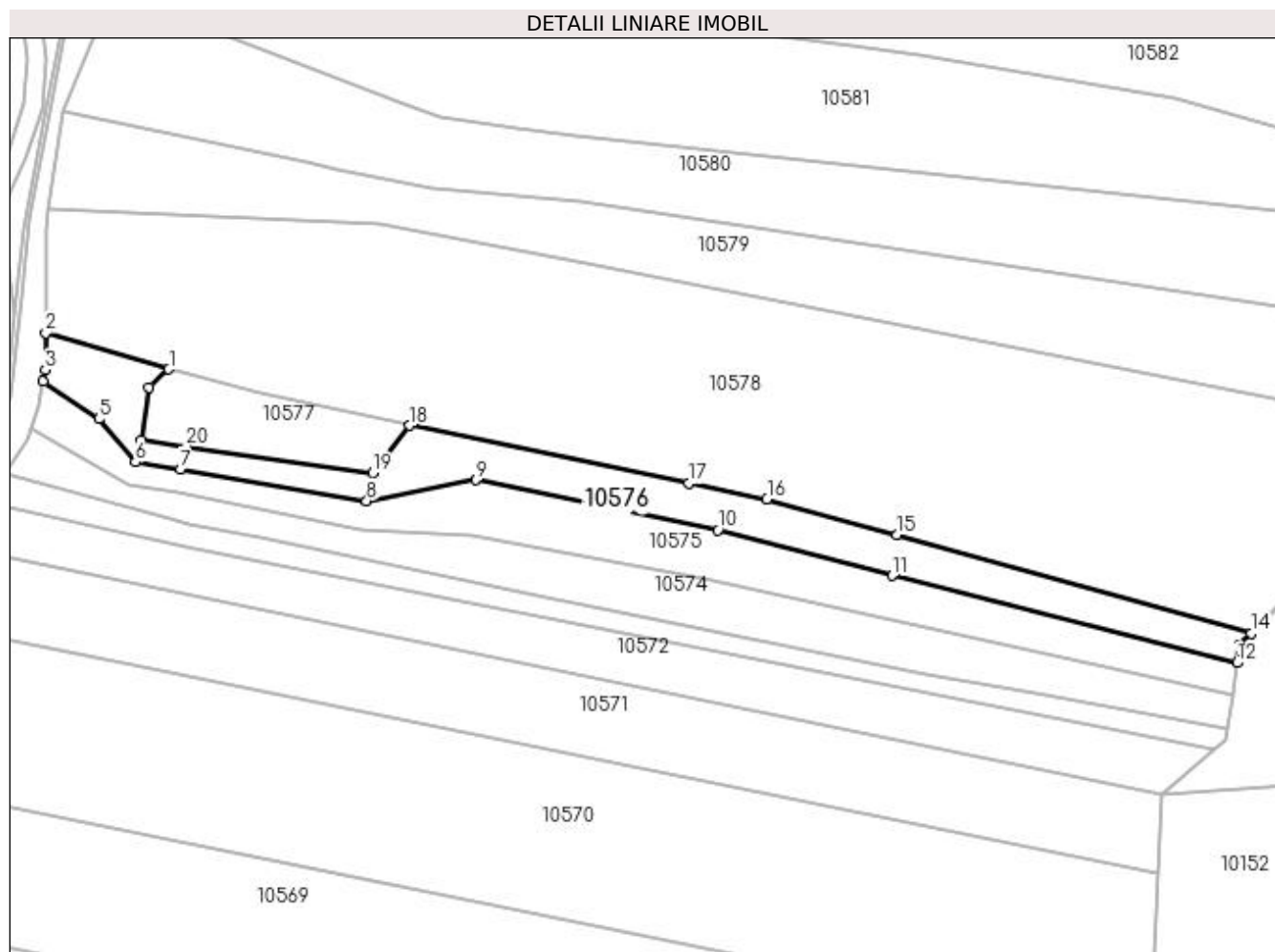
Inscrieri privind dezmembramintele dreptului de proprietate, drepturi reale de garanție și sarcini	Referințe
NU SUNT	

Anexa Nr. 1 La Partea I

Teren

Nr cadastral	Suprafața (mp)*	Observații / Referințe
23073	1.266	

* Suprafața este determinată în planul de proiecție Stereo 70.



Date referitoare la teren

Crt	Categorie folosință	Intra vilan	Suprafața (mp)	Tarla	Parcelă	Nr. topo	Observații / Referințe
1	vie	NU	1.045	5	219/35	-	
2	pasune	NU	221	5	219/34	-	

Lungime Segmente

1) Valorile lungimilor segmentelor sunt obținute din proiecție în plan.

Punct început	X / Y	Punct sfârșit	X / Y	Lungime segment (** (m)
1	584.718,842 391.407,084	2	584.699,131 391.412,868	20.542
3	584.699,092 391.406,964	4	584.698,734 391.405,098	1.9
5	584.707,645 391.399,11	6	584.713,484 391.392,224	9.028
7	584.720,678 391.391,012	8	584.750,535 391.385,984	30.277

Punct început	X / Y	Punct sfârșit	X / Y	Lungime segment (** (m)
2	584.699,131 391.412,868	3	584.699,092 391.406,964	5.904
4	584.698,734 391.405,098	5	584.707,645 391.399,11	10.736
6	584.713,484 391.392,224	7	584.720,678 391.391,012	7.295
8	584.750,535 391.385,984	9	584.767,962 391.389,362	17.751

Punct început	X / Y	Punct sfârșit	X / Y	Lungime segment (** (m)
9	584.767,962 391.389,362	10	584.806,759 391.381,374	39.611
11	584.834,652 391.374,052	12	584.889,803 391.360,088	56.891
13	584.890,199 391.362,931	14	584.892,082 391.364,762	2.626
15	584.835,412 391.380,611	16	584.814,593 391.386,273	21.575
17	584.802,121 391.388,875	18	584.757,423 391.398,067	45.633
19	584.751,468 391.390,458	20	584.721,611 391.394,705	30.158
21	584.714,449 391.395,724	22	584.715,708 391.404,179	8.548

Punct început	X / Y	Punct sfârșit	X / Y	Lungime segment (** (m)
10	584.806,759 391.381,374	11	584.834,652 391.374,052	28.838
12	584.889,803 391.360,088	13	584.890,199 391.362,931	2.87
14	584.892,082 391.364,762	15	584.835,412 391.380,611	58.845
16	584.814,593 391.386,273	17	584.802,121 391.388,875	12.741
18	584.757,423 391.398,067	19	584.751,468 391.390,458	9.662
20	584.721,611 391.394,705	21	584.714,449 391.395,724	7.234
22	584.715,708 391.404,179	1	584.718,842 391.407,084	4.273

** Lungimile segmentelor sunt determinate în planul de proiecție Stereo 70 și sunt rotunjite la 1 milimetru.

*** Distanța dintre puncte este formată din segmente cumulate ce sunt mai mici decât valoarea 1 milimetru.

**DATE DESPRE IMOBILUL NR. 10577**

Oficiul de Cadastru și Publicitate Imobiliară PRAHOVA
Biroul de Cadastru și Publicitate Imobiliară Ploiești

A. Partea I. Descrierea imobilului

TEREN Extravilan

Adresa: Jud. Prahova

Nr. Crt	Nr cadastral Nr. topografic	Suprafața* (mp)	Observații / Referințe
A1		399	Sector cadastral:5 Teren neimprejmuit;

B. Partea II. Proprietari și acte

Inscrieri privitoare la dreptul de proprietate și alte drepturi reale	Referințe
/	
Act Normativ nr. 7, din 13/03/1996 emis de PARLAMENTUL ROMANIEI (art. 13 alin 15);	
B1	Inscrierea provizorie, drept de PROPRIETATE, dobandit prin Lege, cota actuala 1/1, cota initiala 1/1 1) UAT BUCOV, CIF:2843531
	A1

C. Partea III. SARCINI .

Inscrieri privind dezmembramintele dreptului de proprietate, drepturi reale de garanție și sarcini	Referințe
NU SUNT	

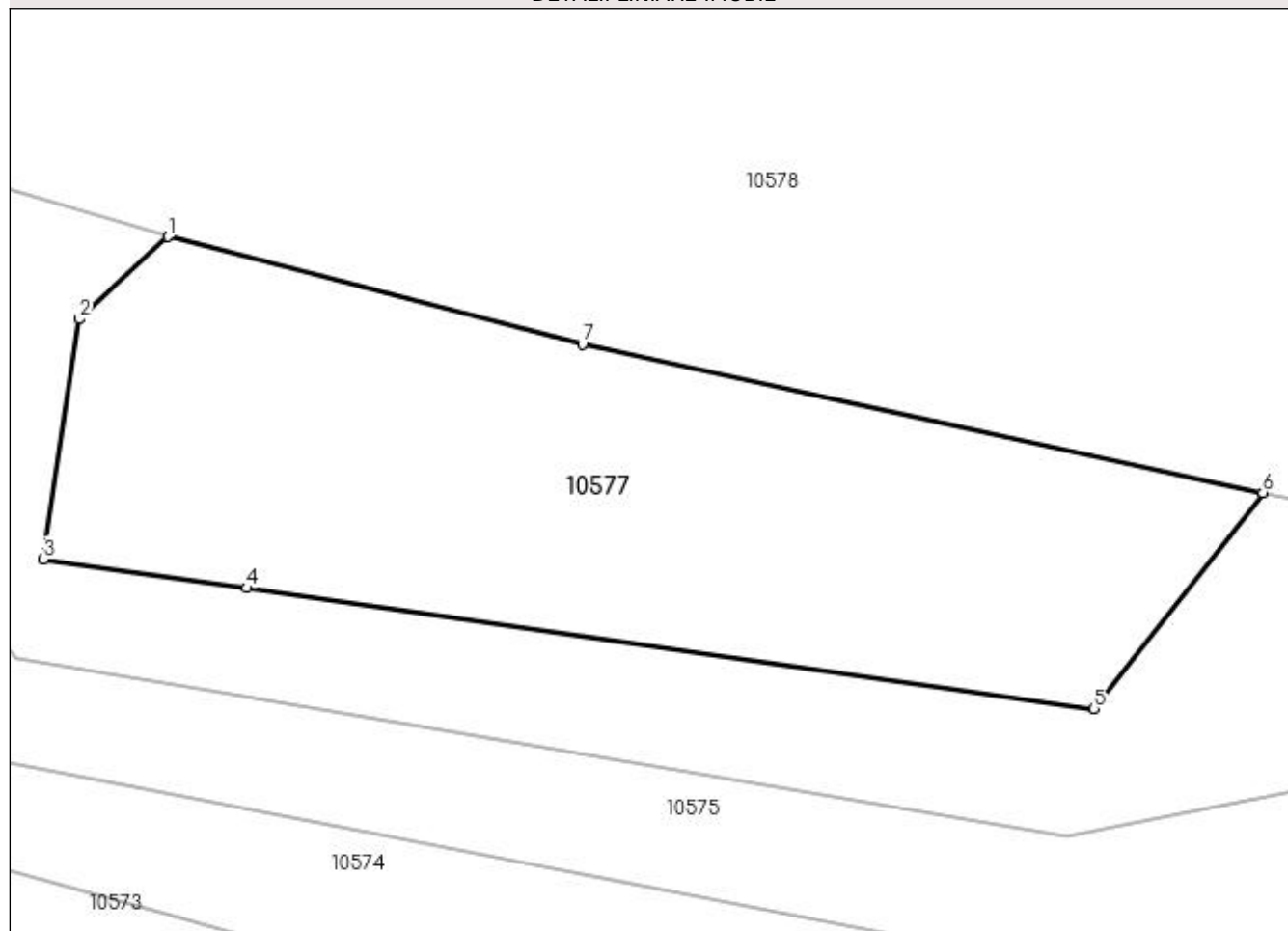
Anexa Nr. 1 La Partea I

Teren

Nr cadastral	Suprafața (mp)*	Observații / Referințe
	399	

* Suprafața este determinată în planul de proiecție Stereo 70.

DETALII LINIARE IMOBIL



Date referitoare la teren

Crt	Categorie folosință	Intra vilan	Suprafața (mp)	Tarla	Parcelă	Nr. topo	Observații / Referințe
1	curți constructii	NU	399	5	741 SRP	-	

Lungime Segmente

1) Valorile lungimilor segmentelor sunt obținute din proiecție în plan.

Punct început	X / Y	Punct sfârșit	X / Y	Lungime segment (** (m)
1	584.718,842 391.407,084	2	584.715,708 391.404,179	4.273
2	584.715,708 391.404,179	3	584.714,449 391.395,724	8.548
3	584.714,449 391.395,724	4	584.721,611 391.394,705	7.234
4	584.721,611 391.394,705	5	584.751,468 391.390,458	30.158
5	584.751,468 391.390,458	6	584.757,423 391.398,067	9.662

Punct început	X / Y	Punct sfârșit	X / Y	Lungime segment (** (m)
6	584.757,423 391.398,067	7	584.733,439 391.403,288	24.546
7	584.733,439 391.403,288	1	584.718,842 391.407,084	15.083

** Lungimile segmentelor sunt determinate în planul de proiecție Stereo 70 și sunt rotunjite la 1 milimetru.

*** Distanța dintre puncte este formată din segmente cumulate ce sunt mai mici decât valoarea 1 milimetru.

**DATE DESPRE IMOBILUL NR. 10578**

Oficiul de Cadastru și Publicitate Imobiliară PRAHOVA
Biroul de Cadastru și Publicitate Imobiliară Ploiești

A. Partea I. Descrierea imobilului

TEREN Extravilan

Adresa: Jud. Prahova

Nr. Crt	Nr cadastral Nr. topografic	Suprafața* (mp)	Observații / Referințe
A1		6.435	Sector cadastral:5 Teren neimprejmuit;

B. Partea II. Proprietari și acte

Inscrieri privitoare la dreptul de proprietate și alte drepturi reale	Referințe
/	
Act Administrativ nr. 83878, din 30/11/2002 emis de CJSDPAT PRAHOVA (TITLU DE PROPRIETATE;);	
B1	A1
Intabulare, drept de PROPRIETATE, dobândit prin Reconstituire, cota actuala 1/1, cota initiala 1/1	
1) VASILE MIRCEA	
2) DINESCU GEORGETA	
3) VASILE CONSTANTIN	

C. Partea III. SARCINI .

Inscrieri privind dezmembramintele dreptului de proprietate, drepturi reale de garanție și sarcini	Referințe
NU SUNT	

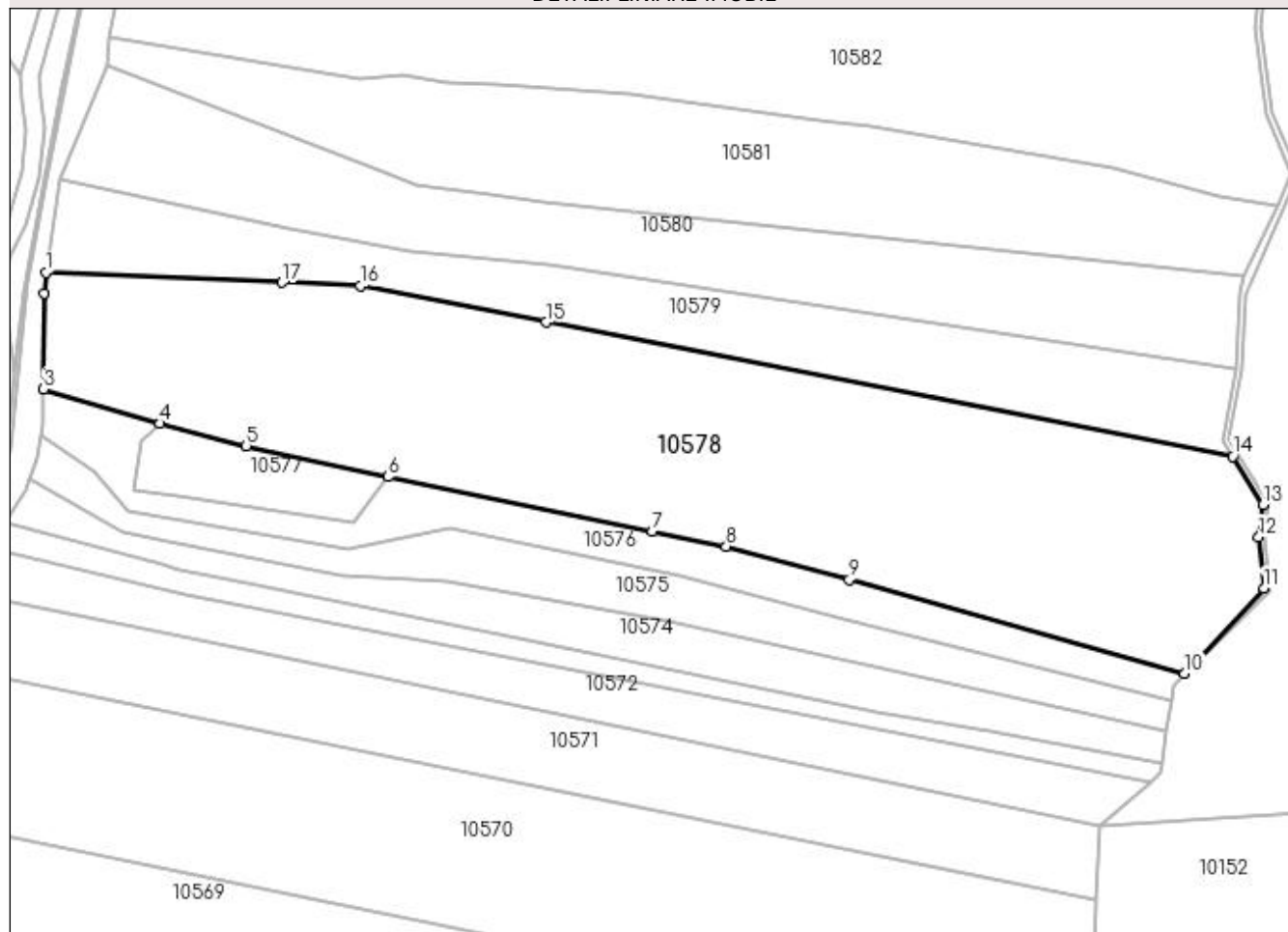
Anexa Nr. 1 La Partea I

Teren

Nr cadastral	Suprafața (mp)*	Observații / Referințe
	6.435	

* Suprafața este determinată în planul de proiecție Stereo 70.

DETALII LINIARE IMOBIL



Date referitoare la teren

Crt	Categorie folosință	Intravilan	Suprafața (mp)	Tarla	Parcelă	Nr. topo	Observații / Referințe
1	pasune	NU	6.435	5	219/36	-	

Lungime Segmente

1) Valorile lungimilor segmentelor sunt obținute din proiecție în plan.

Punct început	X / Y	Punct sfârșit	X / Y	Lungime segment (** (m)
1	584.699,504 391.432,564	2	584.699,192 391.429,089	3.489
2	584.699,192 391.429,089	3	584.699,131 391.412,868	16.221
3	584.699,131 391.412,868	4	584.718,842 391.407,084	20.542
4	584.718,842 391.407,084	5	584.733,439 391.403,288	15.083
5	584.733,439 391.403,288	6	584.757,423 391.398,067	24.546

Punct început	X / Y	Punct sfârşit	X / Y	Lungime segment (** (m)
6	584.757,423 391.398,067	7	584.802,121 391.388,875	45.633
7	584.802,121 391.388,875	8	584.814,593 391.386,273	12.741
8	584.814,593 391.386,273	9	584.835,412 391.380,611	21.575
9	584.835,412 391.380,611	10	584.892,082 391.364,762	58.845
10	584.892,082 391.364,762	11	584.905,507 391.379,217	19.728
11	584.905,507 391.379,217	12	584.904,636 391.387,897	8.724
12	584.904,636 391.387,897	13	584.905,393 391.393,351	5.506
13	584.905,393 391.393,351	14	584.900,243 391.401,484	9.626
14	584.900,243 391.401,484	15	584.784,067 391.424,173	118.371
15	584.784,067 391.424,173	16	584.752,664 391.430,307	31.996
16	584.752,664 391.430,307	17	584.739,478 391.430,882	13.199
17	584.739,478 391.430,882	1	584.699,504 391.432,564	40.009

** Lungimile segmentelor sunt determinate în planul de proiecție Stereo 70 și sunt rotunjite la 1 milimetru.

*** Distanța dintre puncte este formată din segmente cumulate ce sunt mai mici decât valoarea 1 milimetru.

**DATE DESPRE IMOBILUL NR. 10579**

Oficiul de Cadastru și Publicitate Imobiliară PRAHOVA
Biroul de Cadastru și Publicitate Imobiliară Ploiești

A. Partea I. Descrierea imobilului

TEREN Extravilan

Adresa: Jud. Prahova

Nr. Crt	Nr cadastral Nr. topografic	Suprafața* (mp)	Observații / Referințe
A1		2.300	Sector cadastral:5 Teren neimprejmuit;

B. Partea II. Proprietari și acte

Inscrieri privitoare la dreptul de proprietate și alte drepturi reale	Referințe
/	
Act Administrativ nr. 77641, din 09/11/1999 emis de CJSDPAT PRAHOVA (TITLU DE PROPRIETATE;);	
B1	A1
Intabulare, drept de PROPRIETATE, dobândit prin Reconstituire, cota actuala 1/1, cota initiala 1/1	
1) TOMESCU TUDORA	
2) ANTON VALERIA	
3) ANTON ION	

C. Partea III. SARCINI .

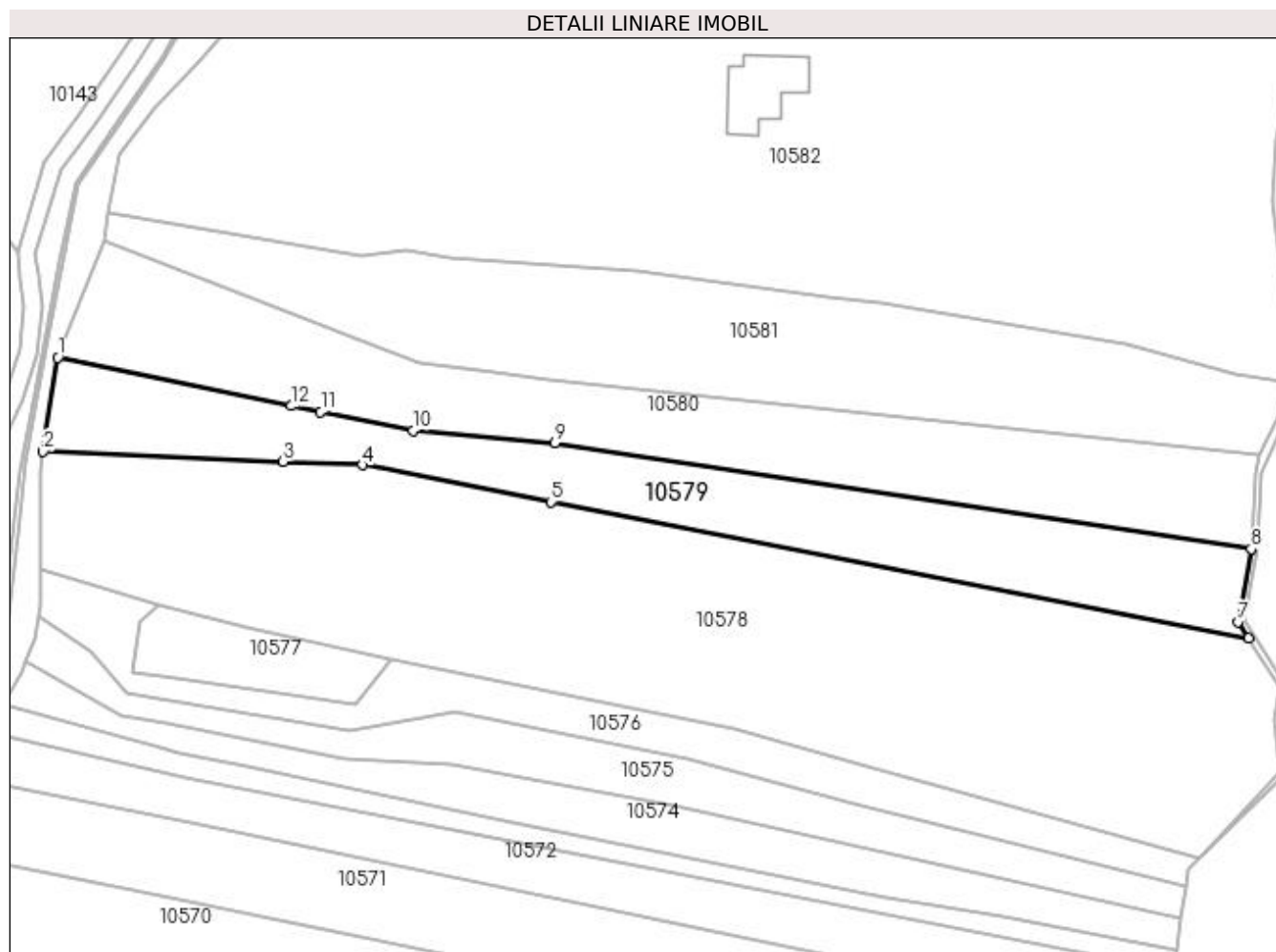
Inscrieri privind dezmembramintele dreptului de proprietate, drepturi reale de garanție și sarcini	Referințe
NU SUNT	

Anexa Nr. 1 La Partea I

Teren

Nr cadastral	Suprafața (mp)*	Observații / Referințe
	2.300	

* Suprafața este determinată în planul de proiecție Stereo 70.



Date referitoare la teren

Crt	Categorie folosință	Intra vilan	Suprafața (mp)	Tarla	Parcelă	Nr. topo	Observații / Referințe
1	arabil	NU	1.800	5	219/40	-	
2	pasune	NU	500	5	219/39	-	

Lungime Segmente

1) Valorile lungimilor segmentelor sunt obținute din proiecție în plan.

Punct început	X / Y	Punct sfârșit	X / Y	Lungime segment (** (m)
1	584.701,929 391.448,197	2	584.699,504 391.432,564	15.82
2	584.699,504 391.432,564	3	584.739,478 391.430,882	40.009
3	584.739,478 391.430,882	4	584.752,664 391.430,307	13.199
4	584.752,664 391.430,307	5	584.784,067 391.424,173	31.996

Punct început	X / Y	Punct sfârșit	X / Y	Lungime segment (** (m)
5	584.784,067 391.424,173	6	584.900,243 391.401,484	118.371
6	584.900,243 391.401,484	7	584.898,515 391.404,213	3.23
7	584.898,515 391.404,213	8	584.900,686 391.416,371	12.35
8	584.900,686 391.416,371	9	584.784,688 391.433,971	117.326
9	584.784,688 391.433,971	10	584.761,142 391.436,073	23.64
10	584.761,142 391.436,073	11	584.745,732 391.439,161	15.716
11	584.745,732 391.439,161	12	584.740,804 391.440,149	5.026
12	584.740,804 391.440,149	1	584.701,929 391.448,197	39.699

** Lungimile segmentelor sunt determinate în planul de proiecție Stereo 70 și sunt rotunjite la 1 milimetru.

*** Distanța dintre puncte este formată din segmente cumulate ce sunt mai mici decât valoarea 1 milimetru.

**DATE DESPRE IMOBILUL NR. 10580**

Oficiul de Cadastru și Publicitate Imobiliară PRAHOVA
Biroul de Cadastru și Publicitate Imobiliară Ploiești

A. Partea I. Descrierea imobilului

TEREN Extravilan

Adresa: Jud. Prahova

Nr. Crt	Nr cadastral Nr. topografic	Suprafața* (mp)	Observații / Referințe
A1		2.700	Sector cadastral:5 Teren neimprejmuit;

B. Partea II. Proprietari și acte

Inscrieri privitoare la dreptul de proprietate și alte drepturi reale	Referințe
/	
Act Administrativ nr. 51798, din 20/03/1998 emis de CJSDPAT PRAHOVA (TITLU DE PROPRIETATE;);	
B1	A1
Intabulare, drept de PROPRIETATE, dobandit prin Reconstituire, cota actuala 1/1, cota initiala 1/1 1) ANTON ION CONSTANTIN	

C. Partea III. SARCINI .

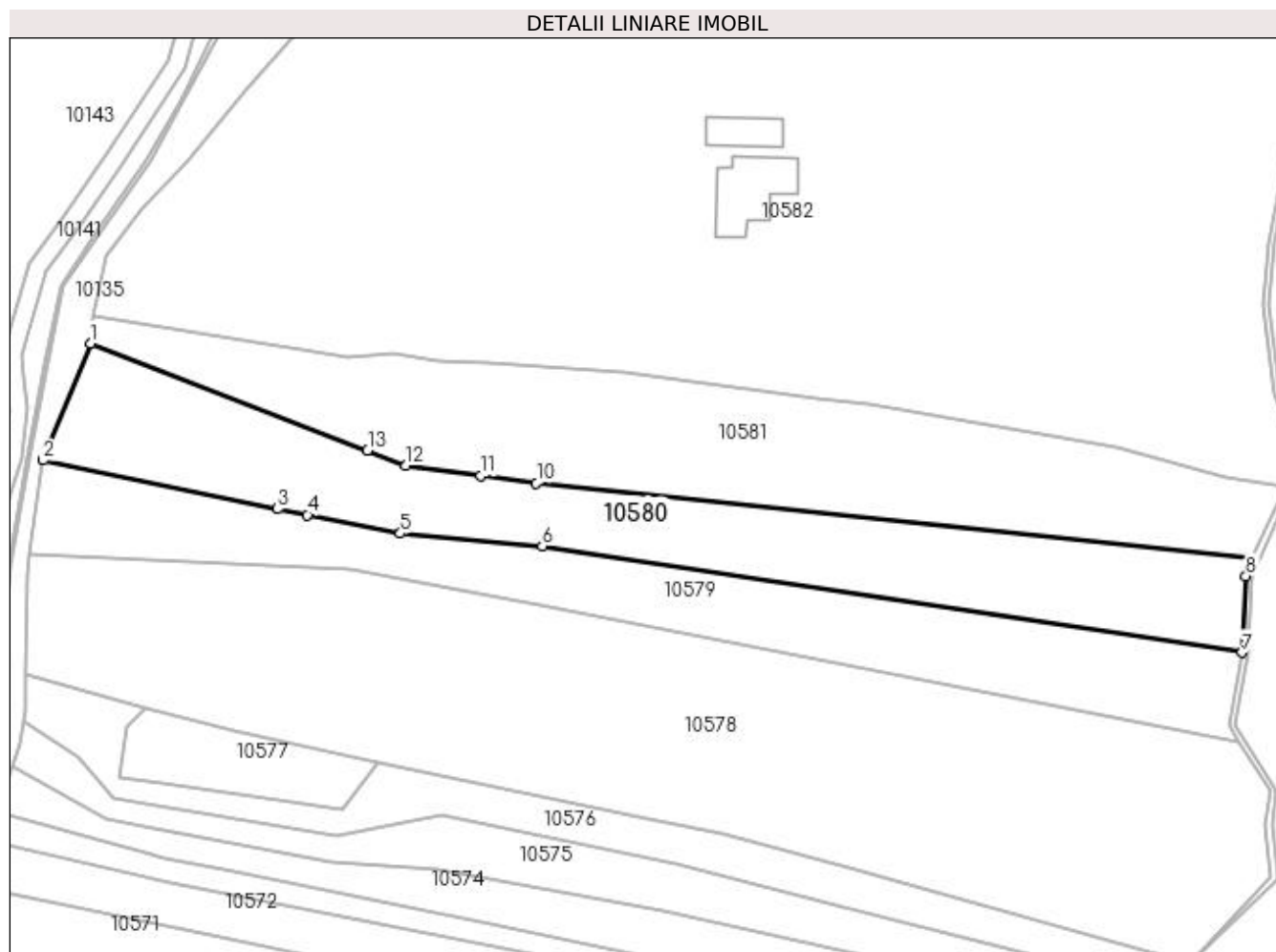
Inscrieri privind dezmembramintele dreptului de proprietate, drepturi reale de garanție și sarcini	Referințe
NU SUNT	

Anexa Nr. 1 La Partea I

Teren

Nr cadastral	Suprafața (mp)*	Observații / Referințe
	2.700	

* Suprafața este determinată în planul de proiecție Stereo 70.



Date referitoare la teren

Crt	Categorie folosință	Intravilan	Suprafața (mp)	Tarla	Parcelă	Nr. topo	Observații / Referințe
1	livada	NU	1.900	5	219/41	-	
2	pasune	NU	800	5	219/42	-	

Lungime Segmente

1) Valorile lungimilor segmentelor sunt obținute din proiecție în plan.

Punct început	X / Y	Punct sfârșit	X / Y	Lungime segment (** (m)
1	584.709,75 391.467,579	2	584.701,929 391.448,197	20.9
2	584.701,929 391.448,197	3	584.740,804 391.440,149	39.699
3	584.740,804 391.440,149	4	584.745,732 391.439,161	5.026
4	584.745,732 391.439,161	5	584.761,142 391.436,073	15.716

Punct început	X / Y	Punct sfârșit	X / Y	Lungime segment (** (m)
5	584.761,142 391.436,073	6	584.784,688 391.433,971	23.64
6	584.784,688 391.433,971	7	584.900,686 391.416,371	117.326
7	584.900,686 391.416,371	8	584.901,363 391.429,021	12.668
8	584.901,363 391.429,021	9	584.902,207 391.431,907	3.007
9	584.902,207 391.431,907	10	584.783,715 391.444,435	119.152
10	584.783,715 391.444,435	11	584.774,535 391.445,693	9.266
11	584.774,535 391.445,693	12	584.762,111 391.447,395	12.54
12	584.762,111 391.447,395	13	584.755,73 391.449,855	6.839
13	584.755,73 391.449,855	1	584.709,75 391.467,579	49.278

** Lungimile segmentelor sunt determinate în planul de proiecție Stereo 70 și sunt rotunjite la 1 milimetru.

*** Distanța dintre puncte este formată din segmente cumulate ce sunt mai mici decât valoarea 1 milimetru.

**DATE DESPRE IMOBILUL NR. 10581**

Oficiul de Cadastru și Publicitate Imobiliară PRAHOVA
Biroul de Cadastru și Publicitate Imobiliară Ploiești

A. Partea I. Descrierea imobilului

TEREN Extravilan

Adresa: Jud. Prahova

Nr. Crt	Nr cadastral Nr. topografic	Suprafața* (mp)	Observații / Referințe
A1		3.100	Sector cadastral:5 Teren neimprejmuit;

B. Partea II. Proprietari și acte

Inscrieri privitoare la dreptul de proprietate și alte drepturi reale	Referințe
/	
Act Administrativ nr. 73472, din 30/09/2002 emis de CJSDPAT PRAHOVA (TITLU DE PROPRIETATE;);	
B1	A1
Intabulare, drept de PROPRIETATE, dobandit prin Reconstituire, cota actuala 1/1, cota initiala 1/1 1) ILIE MARIA	

C. Partea III. SARCINI .

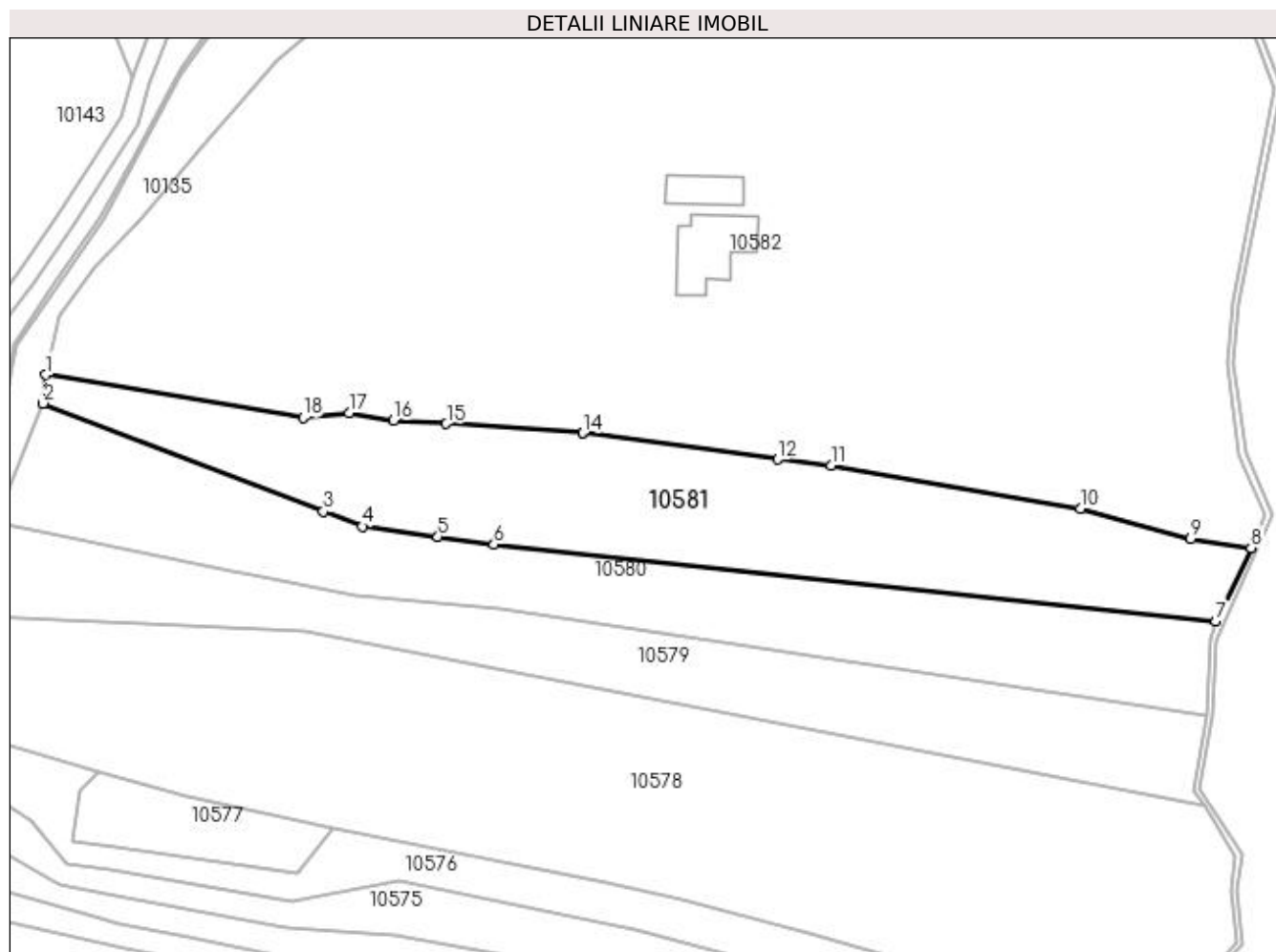
Inscrieri privind dezmembramintele dreptului de proprietate, drepturi reale de garanție și sarcini	Referințe
NU SUNT	

Anexa Nr. 1 La Partea I

Teren

Nr cadastral	Suprafața (mp)*	Observații / Referințe
	3.100	

* Suprafața este determinată în planul de proiecție Stereo 70.



Date referitoare la teren

Crt	Categorie folosință	Intra vilan	Suprafața (mp)	Tarla	Parcelă	Nr. topo	Observații / Referințe
1	faneata	NU	2.300	5	219/44	-	
2	pasune	NU	800	5	219/43	-	

Lungime Segmente

1) Valorile lungimilor segmentelor sunt obținute din proiecție în plan.

Punct început	X / Y	Punct sfârșit	X / Y	Lungime segment (** (m)
1	584.710,207 391.472,242	2	584.709,75 391.467,579	4.685
2	584.709,75 391.467,579	3	584.755,73 391.449,855	49.278
3	584.755,73 391.449,855	4	584.762,111 391.447,395	6.839
4	584.762,111 391.447,395	5	584.774,535 391.445,693	12.54

Punct început	X / Y	Punct sfârșit	X / Y	Lungime segment (** (m)
5	584.774,535 391.445,693	6	584.783,715 391.444,435	9.266
6	584.783,715 391.444,435	7	584.902,207 391.431,907	119.152
7	584.902,207 391.431,907	8	584.907,934 391.443,915	13.304
8	584.907,934 391.443,915	9	584.898,007 391.445,402	10.038
9	584.898,007 391.445,402	10	584.879,907 391.450,369	18.769
10	584.879,907 391.450,369	11	584.839,025 391.457,42	41.486
11	584.839,025 391.457,42	12	584.830,286 391.458,408	8.795
12	584.830,286 391.458,408	13	584.798,283 391.462,729	32.293
13	584.798,283 391.462,729	14	584.798,281 391.462,729	0.002
14	584.798,281 391.462,729	15	584.775,922 391.464,239	22.41
15	584.775,922 391.464,239	16	584.767,269 391.464,824	8.673
16	584.767,269 391.464,824	17	584.759,97 391.465,984	7.391
17	584.759,97 391.465,984	18	584.752,403 391.465,232	7.604
18	584.752,403 391.465,232	1	584.710,207 391.472,242	42.774

** Lungimile segmentelor sunt determinate în planul de proiecție Stereo 70 și sunt rotunjite la 1 milimetru.

*** Distanța dintre puncte este formată din segmente cumulate ce sunt mai mici decât valoarea 1 milimetru.

**DATE DESPRE IMOBILUL NR. 10582**

Oficiul de Cadastru și Publicitate Imobiliară PRAHOVA
Biroul de Cadastru și Publicitate Imobiliară Ploiești

A. Partea I. Descrierea imobilului

TEREN Necunoscut

Adresa: Loc. Pleasa, Str Regele Carol I , Nr. 282, Jud. Prahova

Nr. Crt	Nr cadastral Nr. topografic	Suprafața* (mp)	Observații / Referințe
A1	24674	19.000	Sector cadastral:5 Teren neimprejmuit;

Construcții

Crt	Nr cadastral Nr. topografic	Adresa	Observații / Referințe
A1.1	24674-C1	Loc. Pleasa, Str Regele Carol I , Nr. 282, Jud. Prahova	Nr. niveluri:2; S. construita la sol:130 mp; S. construita desfasurata:174 mp; Supr.constr.desf.(P+M) = 174 mp. Supr.Beci = 50 mp.Supr.Terasa = 51 mp.
A1.2	24674-C2	Loc. Pleasa, Str Regele Carol I , Nr. 282, Jud. Prahova	Nr. niveluri:2; S. construita la sol:59 mp; S. construita desfasurata:81 mp; Supr.constr.desf. (P+M) = 81 mp. Supr.Beci = 22 mp.

B. Partea II. Proprietari și acte

Inscrieri privitoare la dreptul de proprietate și alte drepturi reale		Referințe
43988 / 18/05/2017		
Act Notarial nr. 27, din 22/01/2016 emis de NP DINU VLAD ALEXANDRU (; act administrativ nr 33250 din 18.04.2017, emis de OCPI PRAHOVA;act administrativ nr 13 din 18.02.2014, emis de CONSILIUL LOCAL BUCOV;act administrativ nr 2101 din 30.01.2014, emis de CONSILIUL JUDETEAN PRAHOVA;act administrativ nr 7252 din 10.04.2017, emis de PRIMARIA BUCOV);		
B1	Intabulare, drept de PROPRIETATEpartaj, dobandit prin Conventie, cota actuala 1/1, cota initiala 1/1 1) VLAD ILEANA-DOINA-OLGA	A1
86446 / 19/09/2017		
Act Administrativ nr. 12865, din 07/09/2017 emis de PRIMARIA BUCOV (; act administrativ nr 43988 din 18.05.2017, emis de OCPI PRAHOVA;act administrativ nr 12867 din 06.09.2017, emis de PRIMARIA BUCOV; act administrativ nr 13221 din 18.09.2017, emis de PRIMARIA BUCOV);		
B2	se actualizeaza informatiile cadastrale conform documentatiei anexate in sensul schimbarii catgoriei de folosinta din pasune in curti constructii pentru terenul in suprafata de 2349 mp	A1
B3	se actualizeaza informatiile cadastrale conform documentatiei anexate in sensul ca adresa actuala a imobilului este Comuna Bucov, sat Pleasa, str. Regele Carol I, nr.282, jud.Prahova	A1, A1.1, A1.2
B4	Intabulare, drept de PROPRIETATE, dobandit prin Construire, cota actuala 1/1, cota initiala 1/1 1) VLAD ILEANA-DOINA-OLGA	A1.1
101132 / 03/11/2017		
Act Notarial nr. 3002, din 01/11/2017 emis de NP Ionita Aristita Adina (; act notarial nr 59 din 10.11.2017, emis de NP Ionita Aristita Adina;act administrativ nr seria C6 Nr. 372105 din 01.11.1980, emis de SFATUL POPULAR SECTOR 6 BUCURESTI;act notarial nr 3000 din 01.11.2017, emis de NP Ionita Aristita Adina);		
B5	Intabulare, drept de PROPRIETATE, dobandit prin Conventie, cota actuala 1/1, cota initiala 1/1 1) KEIRON LOGISTICS SRL, , CIF:6697285	A1.2
B6	se noteaza faptul ca Vlad Ileana Olga este casatorita cu Vlad Costica conform certificatului de casatorie seria C6 Nr. 372105/01.11.1980 eliberat de Sfatul Popular al sectorului 6 Bucuresti	A1, A1.1, A1.2

C. Partea III. SARCINI

Inscrieri privind dezmembramintele dreptului de proprietate, drepturi reale de garanție și sarcini		Referințe
101132 / 03/11/2017		
Act Notarial nr. 3000, din 01/11/2017 emis de NP Ionita Aristita Adina (; act administrativ nr seria C6 Nr. 372105 din 01.11.1980, emis de SFATUL POPULAR SECTOR 6 BUCURESTI;act notarial nr 3002 din 01.11.2017, emis de NP Ionita Aristita Adina;act notarial nr 59 din 10.11.2017, emis de NP Ionita Aristita Adina);		
C1	Intabulare, drept de SUPERFICIE	A1

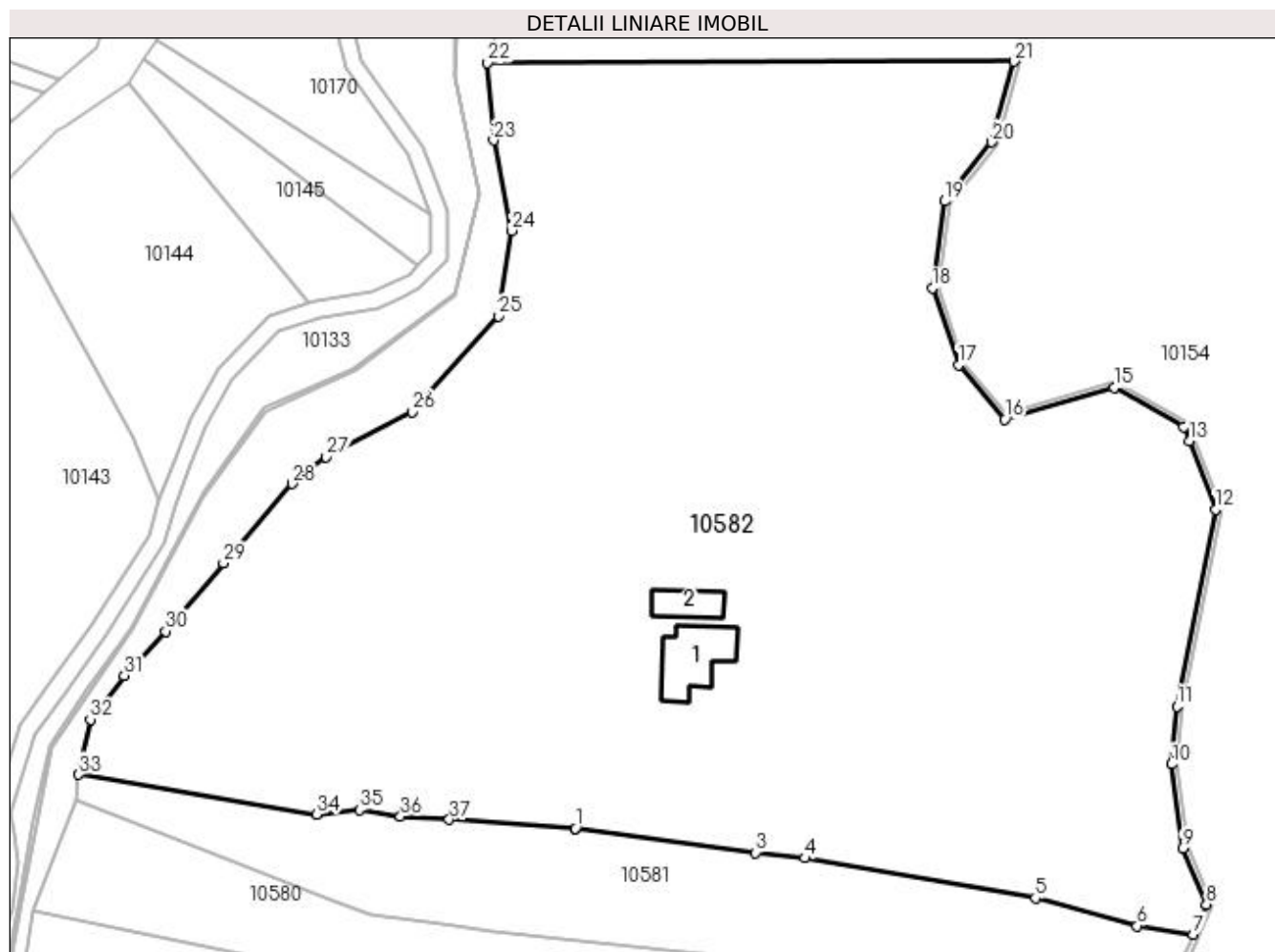
Inscrieri privind dezmembramintele dreptului de proprietate, drepturi reale de garanție și sarcini	Referințe
	1) KEIRON LOGISTICS SRL, , CIF:6697285

Anexa Nr. 1 La Partea I

Teren

Nr cadastral	Suprafața (mp)*	Observații / Referințe
24674	19.000	

* Suprafața este determinată în planul de proiecție Stereo 70.



Date referitoare la teren

Crt	Categorie folosință	Intravilan	Suprafața (mp)	Tarla	Parcelă	Nr. topo	Observații / Referințe
1	curți constructii	DA	2.349	5	225	-	
2	pasune	NU	6.586	5	225	-	
3	livada	NU	8.219	5	225	-	
4	vie	NU	1.846	5	225	-	

Date referitoare la construcții

Crt	Număr	Destinație construcție	Supraf. (mp)	Situație juridică	Observații / Referințe
A1.1	24674-C1	construcții de locuințe	130	Cu acte	Nr. niveluri:2; S. construita la sol:130 mp; S. construita desfasurata:174 mp; Supr.constr. desf.(P+M) = 174 mp.Supr.Beci = 50 mp.Supr. Terasa = 51 mp.
A1.2	24674-C2	construcții de locuințe	59	Cu acte	Nr. niveluri:2; S. construita la sol:59 mp; S. construita desfasurata:81 mp; Supr.constr. desf. (P+M) = 81 mp.Supr.Beci = 22 mp.

Lungime Segmente

1) Valorile lungimilor segmentelor sunt obținute din proiecție în plan.

Punct început	X / Y	Punct sfârșit	X / Y	Lungime segment (** (m)
1	584.798,281 391.462,729	2	584.798,283 391.462,729	0.002
3	584.830,286 391.458,408	4	584.839,025 391.457,42	8.795
5	584.879,907 391.450,369	6	584.898,007 391.445,402	18.769
7	584.907,934 391.443,915	8	584.910,267 391.449,21	5.786
9	584.906,006 391.459,213	10	584.904,122 391.474,089	14.995
11	584.905,011 391.484,367	12	584.911,833 391.519,279	35.572
13	584.907,163 391.531,437	14	584.906,206 391.533,93	2.67
15	584.893,86 391.540,843	16	584.874,453 391.535,221	20.205
17	584.866,265 391.544,892	18	584.861,609 391.558,531	14.412
19	584.863,842 391.573,906	20	584.872,188 391.584,389	13.4
21	584.876,131 391.598,688	22	584.782,698 391.598,467	93.433
23	584.783,78 391.584,724	24	584.787,028 391.568,683	16.367
25	584.784,672 391.553,531	26	584.769,344 391.536,531	22.89
27	584.754,06 391.528,571	28	584.748,065 391.523,812	7.654
29	584.735,846 391.509,735	30	584.725,597 391.497,661	15.837
31	584.718,269 391.489,794	32	584.712,259 391.482,036	9.814
33	584.710,207 391.472,242	34	584.752,403 391.465,232	42.774
35	584.759,97 391.465,984	36	584.767,269 391.464,824	7.391
37	584.775,922 391.464,239	1	584.798,281 391.462,729	22.41

Punct început	X / Y	Punct sfârșit	X / Y	Lungime segment (** (m)
2	584.798,283 391.462,729	3	584.830,286 391.458,408	32.293
4	584.839,025 391.457,42	5	584.879,907 391.450,369	41.486
6	584.898,007 391.445,402	7	584.907,934 391.443,915	10.038
8	584.910,267 391.449,21	9	584.906,006 391.459,213	10.873
10	584.904,122 391.474,089	11	584.905,011 391.484,367	10.316
12	584.911,833 391.519,279	13	584.907,163 391.531,437	13.024
14	584.906,206 391.533,93	15	584.893,86 391.540,843	14.15
16	584.874,453 391.535,221	17	584.866,265 391.544,892	12.672
18	584.861,609 391.558,531	19	584.863,842 391.573,906	15.536
20	584.872,188 391.584,389	21	584.876,131 391.598,688	14.833
22	584.782,698 391.598,467	23	584.783,78 391.584,724	13.786
24	584.787,028 391.568,683	25	584.784,672 391.553,531	15.334
26	584.769,344 391.536,531	27	584.754,06 391.528,571	17.233
28	584.748,065 391.523,812	29	584.735,846 391.509,735	18.64
30	584.725,597 391.497,661	31	584.718,269 391.489,794	10.751
32	584.712,259 391.482,036	33	584.710,207 391.472,242	10.007
34	584.752,403 391.465,232	35	584.759,97 391.465,984	7.604
36	584.767,269 391.464,824	37	584.775,922 391.464,239	8.673

** Lungimile segmentelor sunt determinate în planul de proiecție Stereo 70 și sunt rotunjite la 1 milimetru.

*** Distanța dintre puncte este formată din segmente cumulate ce sunt mai mici decât valoarea 1 milimetru.

**DATE DESPRE IMOBILUL NR. 10583**

Oficiul de Cadastru și Publicitate Imobiliară PRAHOVA
Biroul de Cadastru și Publicitate Imobiliară Ploiești

A. Partea I. Descrierea imobilului

TEREN Extravilan

Adresa: Jud. Prahova

Nr. Crt	Nr cadastral Nr. topografic	Suprafața* (mp)	Observații / Referințe
A1	32735	2.500	Sector cadastral:5 Teren neimprejmuit;

B. Partea II. Proprietari și acte

Inscrieri privitoare la dreptul de proprietate și alte drepturi reale		Referințe
20372 / 15/02/2023		
Act Administrativ nr. 83827, din 05/08/2002 emis de COMISIA JUDETEANA PRAHOVA (; act notarial nr 2 din 10.01.2022, emis de NP PUSCASU ION);		
B1	Intabulare, drept de PROPRIETATE, dobandit prin Succesiune, cota actuala 1/2, cota initiala 1/2 1) IORDACHE NICOLAE	A1
B2	Intabulare, drept de PROPRIETATE, dobandit prin Succesiune, cota actuala 1/2, cota initiala 1/2 1) IORDACHE MARIN	A1

C. Partea III. SARCINI .

Inscrieri privind dezmembramintele dreptului de proprietate, drepturi reale de garanție și sarcini	Referințe
NU SUNT	

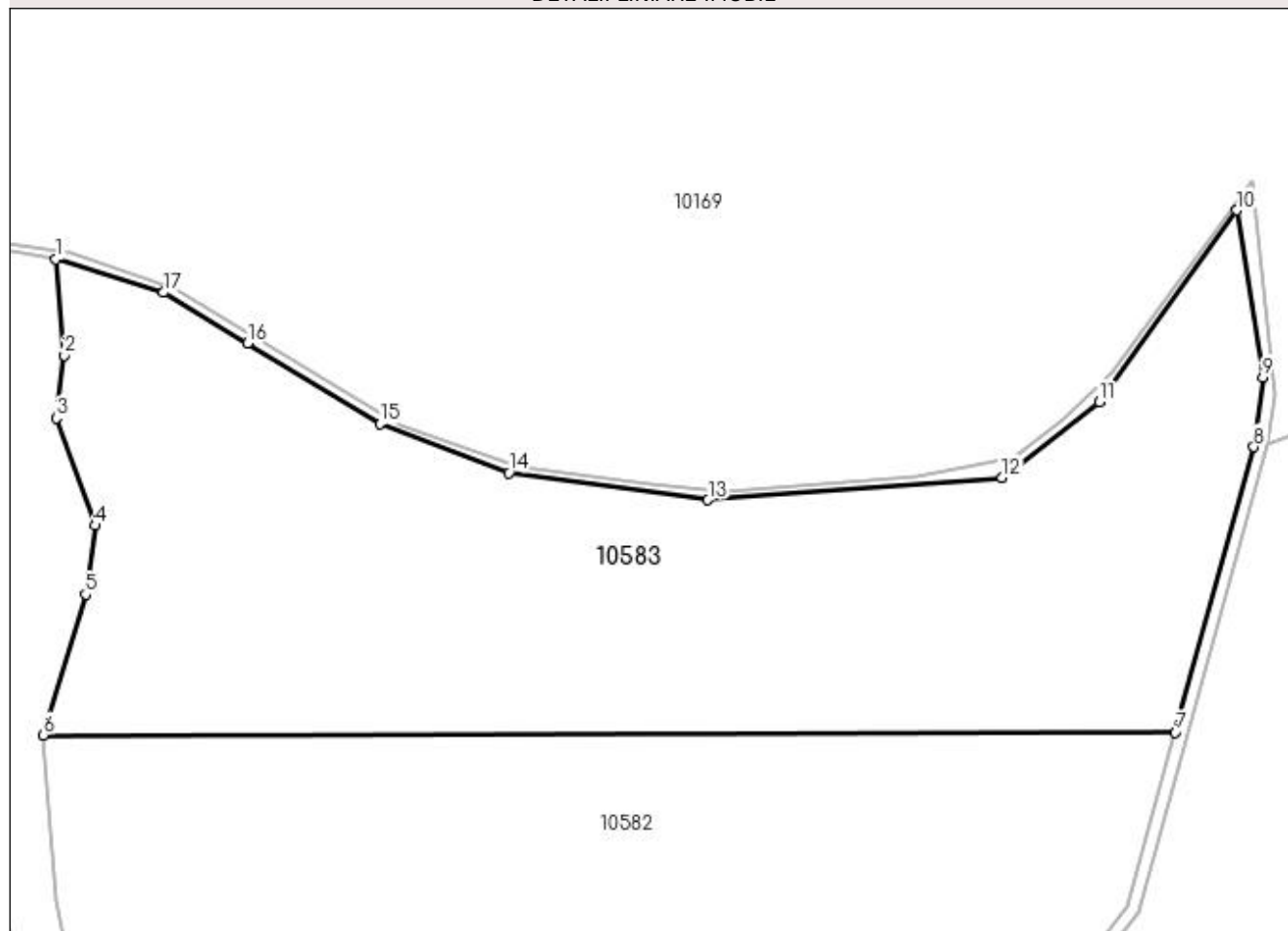
Anexa Nr. 1 La Partea I

Teren

Nr cadastral	Suprafața (mp)*	Observații / Referințe
32735	2.500	

* Suprafața este determinată în planul de proiecție Stereo 70.

DETALII LINIARE IMOBIL



Date referitoare la teren

Crt	Categorie folosință	Intravilan	Suprafața (mp)	Tarla	Parcelă	Nr. topo	Observații / Referințe
1	pașune	NU	2.500	5	225/1	-	

Lungime Segmente

1) Valorile lungimilor segmentelor sunt obținute din proiecție în plan.

Punct început	X / Y	Punct sfârșit	X / Y	Lungime segment (** (m)
1	584.783,694 391.637,73	2	584.784,427 391.629,806	7.958
2	584.784,427 391.629,806	3	584.783,766 391.624,605	5.243
3	584.783,766 391.624,605	4	584.786,995 391.615,76	9.416
4	584.786,995 391.615,76	5	584.786,16 391.610,082	5.739
5	584.786,16 391.610,082	6	584.782,698 391.598,467	12.12

Punct început	X / Y	Punct sfârșit	X / Y	Lungime segment (** (m)
6	584.782,698 391.598,467	7	584.876,131 391.598,688	93.433
7	584.876,131 391.598,688	8	584.882,627 391.622,245	24.436
8	584.882,627 391.622,245	9	584.883,364 391.628,004	5.806
9	584.883,364 391.628,004	10	584.881,235 391.641,773	13.933
10	584.881,235 391.641,773	11	584.869,847 391.625,977	19.473
11	584.869,847 391.625,977	12	584.861,837 391.619,718	10.165
12	584.861,837 391.619,718	13	584.837,556 391.617,869	24.351
13	584.837,556 391.617,869	14	584.821,122 391.620,116	16.587
14	584.821,122 391.620,116	15	584.810,502 391.624,143	11.358
15	584.810,502 391.624,143	16	584.799,544 391.630,813	12.828
16	584.799,544 391.630,813	17	584.792,607 391.634,989	8.097
17	584.792,607 391.634,989	1	584.783,694 391.637,73	9.325

** Lungimile segmentelor sunt determinate în planul de proiecție Stereo 70 și sunt rotunjite la 1 milimetru.

*** Distanța dintre puncte este formată din segmente cumulate ce sunt mai mici decât valoarea 1 milimetru.

**DATE DESPRE IMOBILUL NR. 10590**

Oficiul de Cadastru și Publicitate Imobiliară PRAHOVA
Biroul de Cadastru și Publicitate Imobiliară Ploiești

A. Partea I. Descrierea imobilului

TEREN Intravilan

Nr. CF vechi:5443

Nr. cadastral vechi:11860

Adresa: Loc. Pleasa, Str Constantin Brancoveanu, Nr. 55, Jud. Prahova

Nr. Crt	Nr cadastral Nr. topografic	Suprafața* (mp)	Observații / Referințe
A1	22138	Din acte: 965 Masurata: 972	Sector cadastral:5 Teren imprejmuit;

Construcții

Crt	Nr cadastral Nr. topografic	Adresa	Observații / Referințe
A1.1	22138-C1	Loc. Pleasa, Str Constantin Brancoveanu, Nr. 55, Jud. Prahova	Nr. niveluri:1; S. construita la sol:144 mp; S. construita desfasurata:144 mp; LOCUINTA

B. Partea II. Proprietari și acte

Inscrieri privitoare la dreptul de proprietate și alte drepturi reale	Referințe
68018 / 25/11/2010	
Act Notarial nr. 2547, din 24/11/2010 emis de NP BOTEZATU IOANA ELEONORA;	
B0	Se infiinteaza cartea funciara nr. 5443 a unitatii administrativ teritoriale Bucov , care cuprinde imobilul cu numarul cadastral 11860 descris la PI/A+1, rezultat din dezmembrarea imobilului cu numarul cadastral 11816 din cartea funciara nr. 5333 a aceleiasi unitati administrativ teritoriale.
	A1
Act Administrativ nr. 42007, din 05/06/1995 emis de COMISIA JUDETEANA PRAHOVA (TITLU DE PROPRIETATE; certificat mostenitor nr.1013/28.05.1982 emis de NOTARIATUL DE STAT JUDETEAN PRAHOVA; certificat mostenitor nr.115/20.01.1984 emis de NOTARIATUL DE STAT JUDETEAN PRAHOVA;certificat mostenitor nr.204/23.11.2007 emis de NP DRAGAN NICOLETA;certificat mostenitor nr.149/03.10.2006 emis de NP DRAGAN NICOLETA;decizie nr.831/26.09.2008 emis de CURTEA DE APEL PLOIESTI;decizie nr.369/27.03.2008 emis de CURTEA DE APEL PLOIESTI;decizie nr.734/03.12.2007 emis de TRIBUNALUL PRAHOVA; sentinta civila nr.3425/16.04.2007 emis de JUDECATORIA PLOIESTI;adeverinta nr.11687/01.09.2010 emis de PRIMARIA BUCOV;);	
B3	Intabulare, drept de PROPRIETATE, dobandit prin Reconstituire, cota actuala 1/1, cota initiala 1/1 1) ALBU VERONICA
	A1
68093 / 25/11/2010	
Act Notarial nr. 2549, din 24/11/2010 emis de NP BOTEZATU IOANA ELEONORA;	
B5	Intabulare, drept de PROPRIETATE, dobandit prin Conventie, cota actuala 1/1, cota initiala 1/1 1) ALBU VERONICA 2) ALBU LUCIAN
	A1, A1.1
73897 / 21/12/2010	
Act Administrativ nr. 73897, din 21/12/2010 emis de OCPI PH.;	
B7	se indreapta eroarea materiala strecurata in cuprinsul incheierii nr. 68093/2010, in sensul ca a fost omis a se trece si chitanta nr. 0204212/24.11.2010 in suma de 60RON cod 242
	A1

C. Partea III. SARCINI

Inscrieri privind dezmembramintele dreptului de proprietate, drepturi reale de garanție și sarcini	Referințe
68018 / 25/11/2010	
Hotarare Judecatoreasca nr. 369, din 27/03/2008 emis de CURTEA DE APEL PLOIESTI;	
C1	Intabulare, drept de PRIVILEGIU IMOBILIAR, Valoare:2112.5 LEI pentru restul de pret datorat cu titlu de sulta in suma de 2112,50 lei, cota actuala 1/1, cota initiala 1/1 1) POTOP EUGENIA
	A1
68093 / 25/11/2010	
Act Notarial nr. 2549, din 24/11/2010 emis de NP BOTEZATU IOANA ELEONORA;	
C2	Intabulare, drept de HABITATIEviagera cu notarea obligatiei de
	A1, A1.1

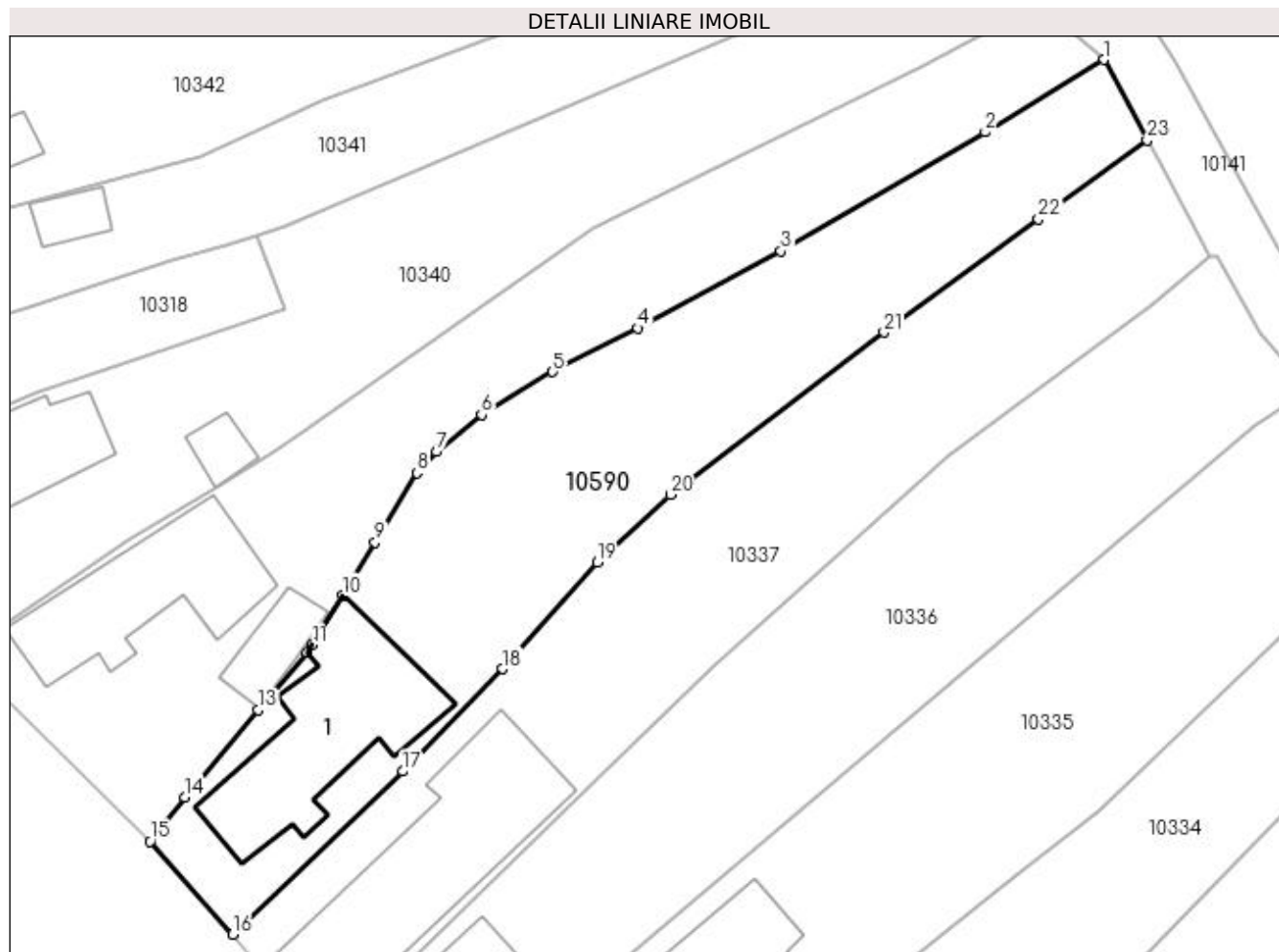
Inscrieri privind dezmembramintele dreptului de proprietate, drepturi reale de garanție și sarcini		Referințe
C2	intretinere, cota actuala 1/1, cota initiala 1/1	A1, A1.1
	1) GHEORGHE MARIA	

Anexa Nr. 1 La Partea I

Teren

Nr cadastral	Suprafața (mp)*	Observații / Referințe
22138	Din acte: 965 Masurata: 972	

* Suprafața este determinată în planul de proiecție Stereo 70.



Date referitoare la teren

Crt	Categorie folosință	Intra vilan	Suprafața (mp)	Tarla	Parcelă	Nr. topo	Observații / Referințe
1	curți constructii	DA	466	10	532	-	
2	arabil	DA	506	10	531	-	

Date referitoare la construcții

Crt	Număr	Destinație construcție	Supraf. (mp)	Situație juridică	Observații / Referințe
A1.1	22138-C1	construcții de locuințe	Din acte: 145 Masurata: 144	Cu acte	Nr. niveluri:1; S. construita la sol:144 mp; S. construita desfasurata:144 mp; LOCUINTA

Lungime Segmente

1) Valorile lungimilor segmentelor sunt obținute din proiecție în plan.

Punct început	X / Y	Punct sfârșit	X / Y	Lungime segment (** (m)	Punct început	X / Y	Punct sfârșit	X / Y	Lungime segment (** (m)
1	584.889,242 390.052,719	2	584.880,404 390.047,343	10.345	2	584.880,404 390.047,343	3	584.865,232 390.038,493	17.565
3	584.865,232 390.038,493	4	584.854,562 390.032,775	12.106	4	584.854,562 390.032,775	5	584.848,269 390.029,524	7.083

Punct început	X / Y	Punct sfârșit	X / Y	Lungime segment (** (m)
5	584.848,269 390.029,524	6	584.842,994 390.026,326	6.169
7	584.839,633 390.023,599	8	584.838,195 390.022,018	2.137
9	584.835,07 390.016,869	10	584.832,636 390.012,893	4.662
11	584.830,39 390.009,223	12	584.829,99 390.008,677	0.677
13	584.826,378 390.004,42	14	584.820,954 389.997,913	8.471
15	584.818,357 389.994,657	16	584.824,487 389.987,733	9.248
17	584.837,14 389.999,848	18	584.844,532 390.007,454	10.606
19	584.851,564 390.015,381	20	584.857,008 390.020,393	7.4
21	584.872,883 390.032,46	22	584.884,363 390.040,869	14.23
23	584.892,439 390.046,728	1	584.889,242 390.052,719	6.791

Punct început	X / Y	Punct sfârșit	X / Y	Lungime segment (** (m)
6	584.842,994 390.026,326	7	584.839,633 390.023,599	4.328
8	584.838,195 390.022,018	9	584.835,07 390.016,869	6.023
10	584.832,636 390.012,893	11	584.830,39 390.009,223	4.303
12	584.829,99 390.008,677	13	584.826,378 390.004,42	5.583
14	584.820,954 389.997,913	15	584.818,357 389.994,657	4.165
16	584.824,487 389.987,733	17	584.837,14 389.999,848	17.518
18	584.844,532 390.007,454	19	584.851,564 390.015,381	10.597
20	584.857,008 390.020,393	21	584.872,883 390.032,46	19.941
22	584.884,363 390.040,869	23	584.892,439 390.046,728	9.977

** Lungimile segmentelor sunt determinate în planul de proiecție Stereo 70 și sunt rotunjite la 1 milimetru.

*** Distanța dintre puncte este formată din segmente cumulate ce sunt mai mici decât valoarea 1 milimetru.

**DATE DESPRE IMOBILUL NR. 10591**

Oficiul de Cadastru și Publicitate Imobiliară PRAHOVA
Biroul de Cadastru și Publicitate Imobiliară Ploiești

A. Partea I. Descrierea imobilului

TEREN Intravilan

Adresa: Loc. Pleasa, Str Regele Carol I, Nr. 234, Jud. Prahova

Nr. Crt	Nr cadastral Nr. topografic	Suprafața* (mp)	Observații / Referințe
A1	24343	Din acte: 1.434 Masurata: 1.596	Sector cadastral:5 Teren imprejmuit;

Construcții

Crt	Nr cadastral Nr. topografic	Adresa	Observații / Referințe
A1.1	24343-C1	Loc. Pleasa, Str Regele Carol I, Nr. 234, Jud. Prahova	Nr. niveluri:1; S. construita la sol:139 mp; S. construita desfasurata:139 mp; -

B. Partea II. Proprietari și acte

Inscrieri privitoare la dreptul de proprietate și alte drepturi reale		Referințe
33548 / 05/04/2016		
Act Administrativ nr. 13952, din 02/12/2015 emis de JUDECATORIA PLOIESTI;		
B1	Se infiinteaza cartea funciara 24343 a imobilului cu numarul cadastral 24343/Bucov, rezultat din dezmembrarea imobilului cu numarul cadastral 11090 (identificator electronic 21372) inscris in cartea funciara 4326 (identificator electronic 21372)	A1, A1.1
Act Administrativ nr. 34133, din 09/04/2015 emis de OCPI PRAHOVA;		
B4	se noteaza repozitionarea imobilului conform documentatiei tehnice avizate <i>OBSERVATIIL: pozitie transcrisa din CF 21372/Bucov, inscrisa prin incheierea nr. 34133 din 09/04/2015</i>	A1, A1.1
Hotarare Judecatoreasca nr. 13952, din 02/12/2015 emis de JUDECATORIA PLOIESTI;		
B5	se noteaza faptul ca prin sentinta civila nr 13952/02.12.2015 pronuntata de Judecatoria Ploiesti, avand ca obiect succesiune se dispune iesirea din indiviziune asupra imobilului inscris in prezenta carte funciara , actiune formulata de reclamantii ANDREI GEORGE CRISTIAN, ANDREI ARGENTINA in contradictoriu cu ANDREI ILIE <i>OBSERVATIIL: pozitie transcrisa din CF 21372/Bucov, inscrisa prin incheierea nr. 14606 din 16/02/2016</i>	A1, A1.1
Act Administrativ nr. 2944, din 23/03/2016 emis de OCPI Prahova;		
B6	se noteaza din oficiu propunerea de dezmembrare a imobilului <i>OBSERVATIIL: pozitie transcrisa din CF 21372/Bucov, inscrisa prin incheierea nr. 29493 din 24/03/2016</i>	A1, A1.1
Act Administrativ nr. 13952, din 02/12/2015 emis de JUDECATORIA PLOIESTI;		
B7	Intabulare, drept de PROPRIETATE, dobandit prin Hotarare Judecatoreasca, cota actuala 1/1, cota initiala 1/1 1) ANDREI GEORGE CRISTIAN 2) ANDREI ARGENTINA	A1
B8	Intabulare, drept de PROPRIETATE, dobandit prin Hotarare Judecatoreasca, cota actuala 1/1, cota initiala 1/1 1) ANDREI GEORGE CRISTIAN 2) ANDREI ARGENTINA	A1.1

C. Partea III. SARCINI

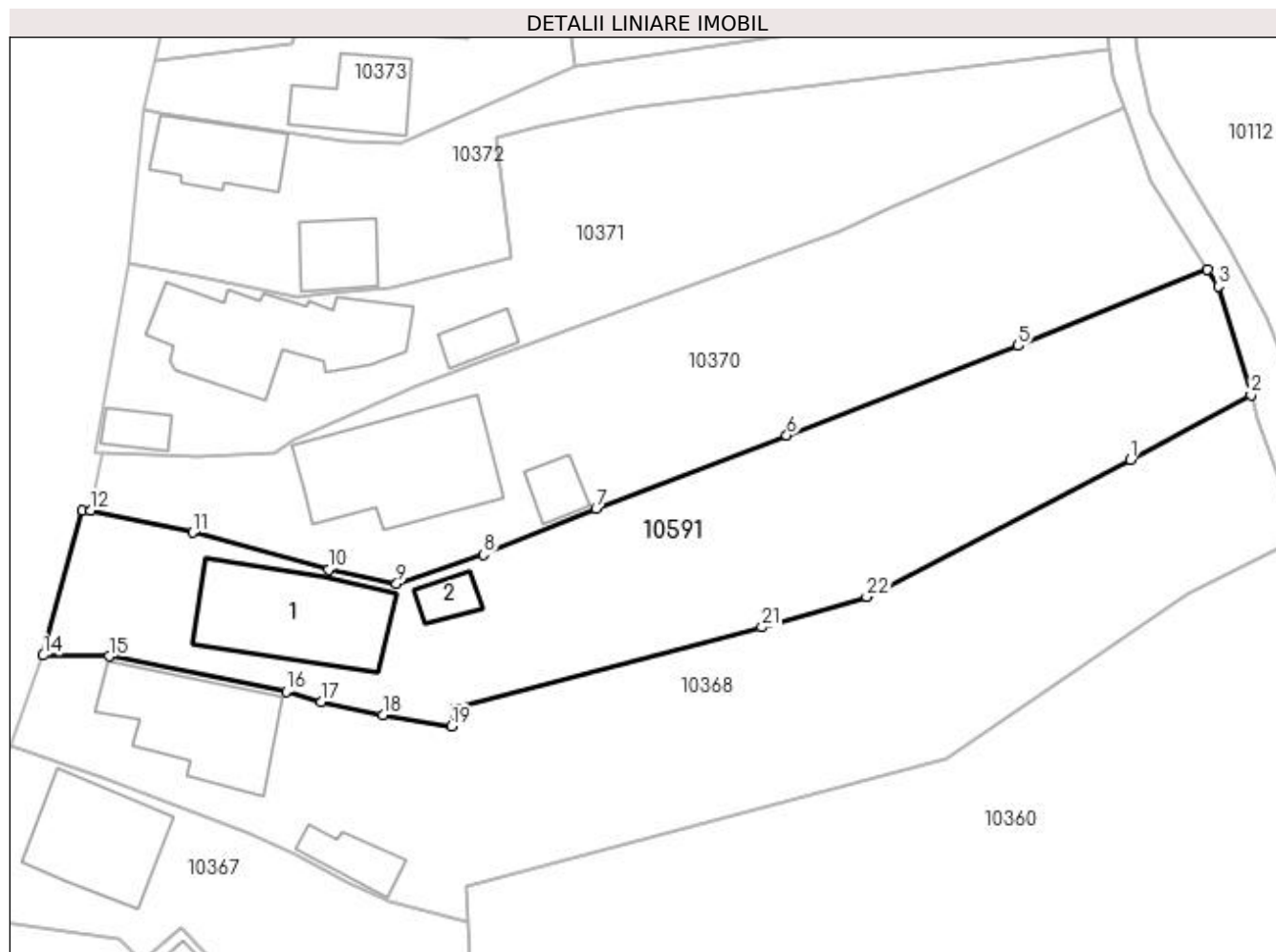
Inscrieri privind dezmembramintele dreptului de proprietate, drepturi reale de garanție și sarcini		Referințe
33548 / 05/04/2016		
Act Administrativ nr. 13952, din 02/12/2015 emis de JUDECATORIA PLOIESTI;		
C1	Intabulare, drept de IPOTECA LEGALA, Valoare:1852.88 LEI (reprezentand sulta) 1) ANDREI ILIE	A1, A1.1

Anexa Nr. 1 La Partea I

Teren

Nr cadastral	Suprafața (mp)*	Observații / Referințe
24343	Din acte: 1.434 Masurata: 1.596	

* Suprafața este determinată în planul de proiecție Stereo 70.



Date referitoare la teren

Crt	Categorie folosință	Intra vilan	Suprafața (mp)	Tarla	Parcelă	Nr. topo	Observații / Referințe
1	curți construcții	DA	444	9	471	-	
2	arabil	DA	1.152	9	471	-	

Date referitoare la construcții

Crt	Număr	Destinație construcție	Supraf. (mp)	Situație juridică	Observații / Referințe
A1.1	24343-C1	construcții de locuințe	Din acte: 126 Masurata: 139	Cu acte	Nr. niveluri:1; S. construita la sol:139 mp; S. construita desfasurata:139 mp; -
A1.2	24343-C2	construcții anexa	Din acte: 0 Masurata: 20	Fara acte	Nr. niveluri:1; S. construita la sol:20 mp; S. construita desfasurata:20 mp;

Lungime Segmente

1) Valorile lungimilor segmentelor sunt obținute din proiecție în plan.

Punct început	X / Y	Punct sfârșit	X / Y	Lungime segment (** (m)
1	584.718,003 390.256,417	2	584.729,205 390.262,399	12.699
3	584.726,181 390.272,467	4	584.725,182 390.274,006	1.835
5	584.707,621 390.266,943	6	584.686,175 390.258,658	22.991
7	584.668,492 390.251,878	8	584.658,084 390.247,6	11.253
9	584.650,023 390.244,895	10	584.643,709 390.246,219	6.451
11	584.631,115 390.249,665	12	584.621,651 390.251,71	9.682
13	584.620,923 390.251,692	14	584.617,266 390.238,275	13.906
15	584.623,369 390.238,196	16	584.639,788 390.234,948	16.737
17	584.643,023 390.233,966	18	584.648,745 390.232,747	5.85
19	584.655,086 390.231,706	20	584.655,393 390.233,356	1.678
21	584.683,872 390.240,876	22	584.693,594 390.243,705	10.125

Punct început	X / Y	Punct sfârșit	X / Y	Lungime segment (** (m)
2	584.729,205 390.262,399	3	584.726,181 390.272,467	10.512
4	584.725,182 390.274,006	5	584.707,621 390.266,943	18.928
6	584.686,175 390.258,658	7	584.668,492 390.251,878	18.938
8	584.658,084 390.247,6	9	584.650,023 390.244,895	8.503
10	584.643,709 390.246,219	11	584.631,115 390.249,665	13.057
12	584.621,651 390.251,71	13	584.620,923 390.251,692	0.728
14	584.617,266 390.238,275	15	584.623,369 390.238,196	6.104
16	584.639,788 390.234,948	17	584.643,023 390.233,966	3.381
18	584.648,745 390.232,747	19	584.655,086 390.231,706	6.426
20	584.655,393 390.233,356	21	584.683,872 390.240,876	29.455
22	584.693,594 390.243,705	1	584.718,003 390.256,417	27.521

** Lungimile segmentelor sunt determinate în planul de proiecție Stereo 70 și sunt rotunjite la 1 milimetru.

*** Distanța dintre puncte este formată din segmente cumulate ce sunt mai mici decât valoarea 1 milimetru.

**DATE DESPRE IMOBILUL NR. 10952**

Oficiul de Cadastru și Publicitate Imobiliară PRAHOVA
Biroul de Cadastru și Publicitate Imobiliară Ploiești

A. Partea I. Descrierea imobilului

TEREN Extravilan

Adresa: Jud. Prahova

Nr. Crt	Nr cadastral Nr. topografic	Suprafața* (mp)	Observații / Referințe
A1		425	Sector cadastral:4 Teren neimprejmuț; REZERVA LA DISPOZITIA COMISIEI LOCALE DE FOND FUNCJAR BUCOV

B. Partea II. Proprietari și acte

Inscrieri privitoare la dreptul de proprietate și alte drepturi reale	Referințe
/	
Act Administrativ nr. 10590, din 21/04/2023 emis de PRIMARIA COMUNEI BUCOV (ADEVERINTA;);	
B1	A1
Intabulare, drept de PROPRIETATE, dobandit prin Lege, cota actuala 1/1, cota initiala 1/1	
1) UAT BUCOV, CIF:2843531	
OBSERVATII: REZERVA LA DISPOZITIA COMISIEI LOCALE DE FOND FUNCJAR BUCOV	

C. Partea III. SARCINI .

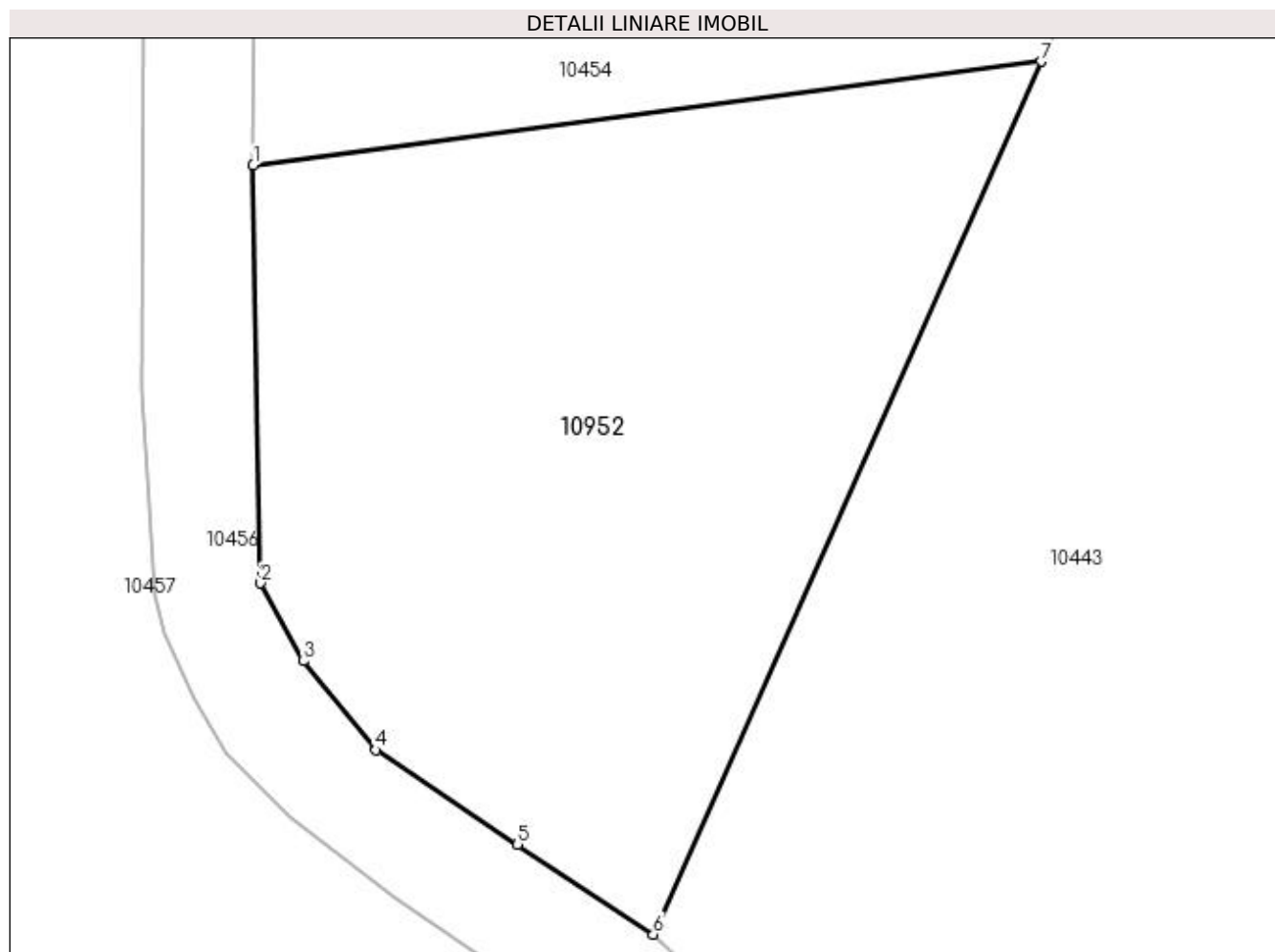
Inscrieri privind dezmembramintele dreptului de proprietate, drepturi reale de garanție și sarcini	Referințe
NU SUNT	

Anexa Nr. 1 La Partea I

Teren

Nr cadastral	Suprafața (mp)*	Observații / Referințe
	425	REZERVA LA DISPOZITIA COMISIEI LOCALE DE FOND FUNCJAR BUCOV

* Suprafața este determinată în planul de proiecție Stereo 70.



Date referitoare la teren

Crt	Categorie folosință	Intra vilan	Suprafața (mp)	Tarla	Parcelă	Nr. topo	Observații / Referințe
1	pasune	NU	425	8	317/10	-	

Lungime Segmente

1) Valorile lungimilor segmentelor sunt obținute din proiecție în plan.

Punct început	X / Y	Punct sfârșit	X / Y	Lungime segment (** (m)
1	584.539,501 391.496,678	2	584.539,74 391.483,362	13.318
2	584.539,74 391.483,362	3	584.541,103 391.480,877	2.834
3	584.541,103 391.480,877	4	584.543,423 391.478,048	3.659
4	584.543,423 391.478,048	5	584.547,939 391.475,033	5.43
5	584.547,939 391.475,033	6	584.552,262 391.472,166	5.187

Punct început	X / Y	Punct sfârșit	X / Y	Lungime segment (** (m)
6	584.552,262 391.472,166	7	584.564,633 391.499,992	30.452
7	584.564,633 391.499,992	1	584.539,501 391.496,678	25.35

** Lungimile segmentelor sunt determinate în planul de proiecție Stereo 70 și sunt rotunjite la 1 milimetru.

*** Distanța dintre puncte este formată din segmente cumulate ce sunt mai mici decât valoarea 1 milimetru.

