

**DATE DESPRE IMOBILUL NR. 10592**

Oficiul de Cadastru și Publicitate Imobiliară PRAHOVA
Biroul de Cadastru și Publicitate Imobiliară Ploiești

A. Partea I. Descrierea imobilului

TEREN Intravilan

Adresa: Loc. Bighilin, Str Vasile Goldis, Nr. 82, Jud. Prahova

| Nr. Crt | Nr cadastral Nr. topografic | Suprafața* (mp) | Observații / Referințe |
|---------|-----------------------------|-----------------|---------------------------------------|
| A1 | 22605 | 500 | Sector cadastral:11 Teren imprejmuit; |

Construcții

| Crt | Nr cadastral Nr. topografic | Adresa | Observații / Referințe |
|------|-----------------------------|--|---|
| A1.1 | 22605-C1 | Loc. Bighilin, Str Vasile Goldis, Nr. 82, Jud. Prahova | Nr. niveluri:1; S. construita la sol:101 mp; IN CONSTRUCTIE |

B. Partea II. Proprietari și acte

| Inscrieri privitoare la dreptul de proprietate și alte drepturi reale | Referințe |
|--|--|
| 48550 / 04/06/2018 | |
| Act Notarial nr. 1520, din 31/05/2018 emis de NP Ionita Aristita Adina; | |
| B2 | se indreapta eroarea materiala strecurata in cuprinsul incheierii numar 65697/02.11.2011 si in cuprinsul prezentei carti funciare in sensul ca proprietari ai imobilului sunt:COJOCARU AUREL,COJOCARU ION conform Titlului de Proprietate nr.208617/24.08.2011 emis de Comisia Judeteana Prahova |
| B3 | Intabulare, drept de PROPRIETATEcumparare ca bun comun, dobandit prin Conventie, cota actuala 1/1, cota initiala 1/1 |
| | 1) CISMARU CLAUDIA-ELENA 2) CISMARU RAZVAN - VIOREL |
| 59129 / 03/07/2018 | |
| Act Administrativ nr. 48550, din 03/06/2018 emis de OCPI PRAHOVA; | |
| B4 | se repositioneaza imobilul conform documentatiei tehnice avizate |
| / | |
| Act Administrativ nr. 12387, din 19/05/2023 emis de PRIMARIA COMUNEI BUCOV (ADEVERINTA;); | |
| B5 | Intabulare, drept de PROPRIETATE, dobandit prin Construire, cota actuala 1/1, cota initiala 1/1 |
| | 1) CISMARU RAZVAN - VIOREL 2) CISMARU CLAUDIA-ELENA |

C. Partea III. SARCINI .

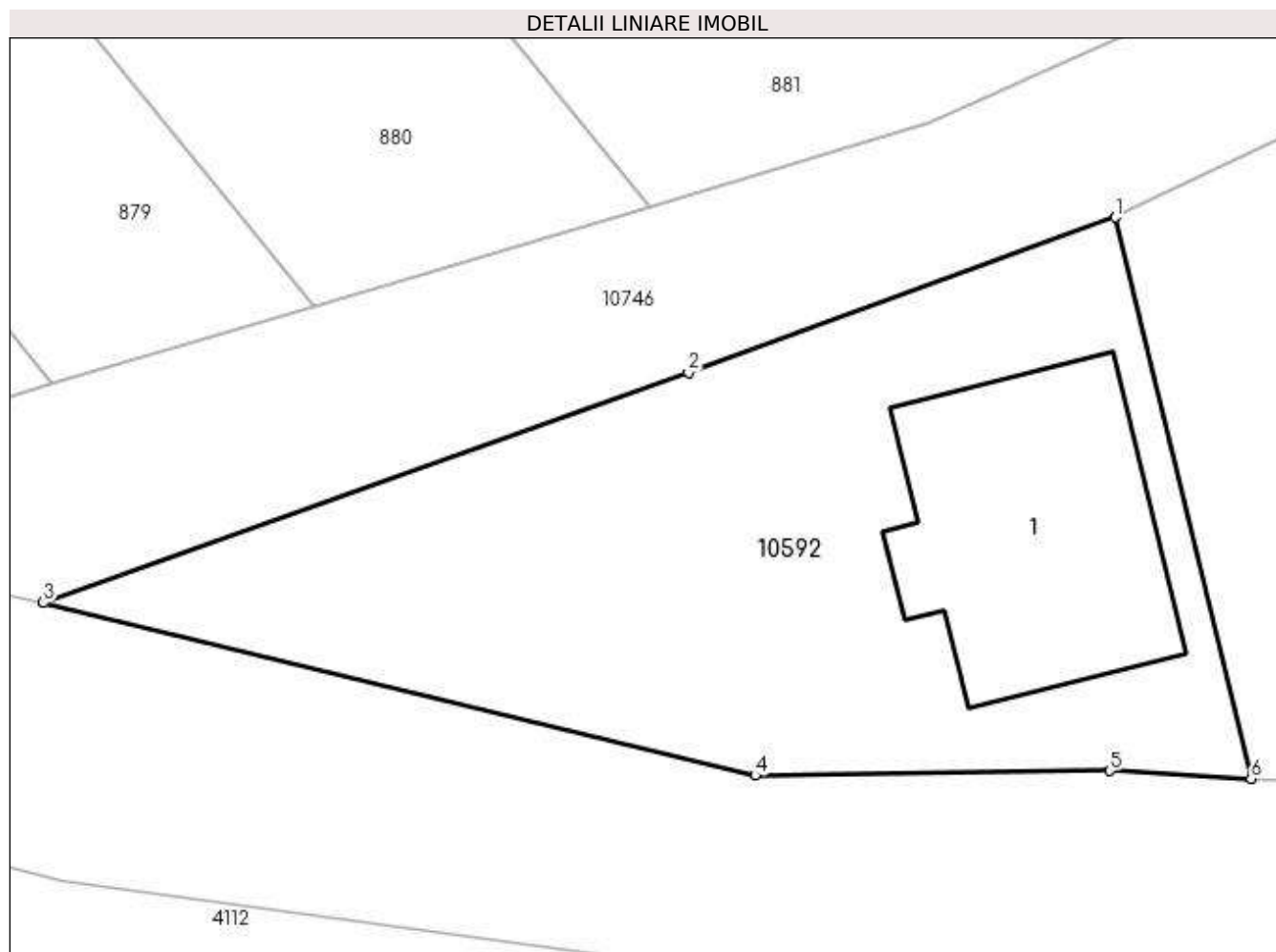
| Inscrieri privind dezmembramintele dreptului de proprietate, drepturi reale de garanție și sarcini | Referințe |
|--|-----------|
| NU SUNT | |

Anexa Nr. 1 La Partea I

Teren

| Nr cadastral | Suprafața (mp)* | Observații / Referințe |
|--------------|-----------------|------------------------|
| 22605 | 500 | |

* Suprafața este determinată în planul de proiecție Stereo 70.



Date referitoare la teren

| Crt | Categorie folosință | Intra vilan | Suprafața (mp) | Tarla | Parcelă | Nr. topo | Observații / Referințe |
|-----|---------------------|-------------|----------------|-------|---------|----------|------------------------|
| 1 | curți construcții | DA | 312 | 4 | 87/4 | - | |
| 2 | arabil | DA | 188 | 4 | 87/4 | - | |

Date referitoare la construcții

| Crt | Număr | Destinație construcție | Supraf. (mp) | Situație juridică | Observații / Referințe |
|------|----------|-------------------------|------------------------------|-------------------|---|
| A1.1 | 22605-C1 | construcții de locuințe | Din acte: 0 Masurata: 101 | Cu acte | Nr. niveluri:1; S. construita la sol:101 mp; IN CONSTRUCTIE |

Lungime Segmente

1) Valorile lungimilor segmentelor sunt obținute din proiecție în plan.

| Punct început | X / Y | Punct sfârșit | X / Y | Lungime segment (** (m) |
|---------------|---------------------------|---------------|----------------------------|-------------------------|
| 1 | 587.657,15 389.190,012 | 2 | 587.641,38 389.184,278 | 16.78 |
| 2 | 587.641,38 389.184,278 | 3 | 587.617,508 389.175,766 | 25.344 |

| Punct început | X / Y | Punct sfârșit | X / Y | Lungime segment (** (m) |
|---------------|----------------------------|---------------|----------------------------|-------------------------|
| 3 | 587.617,508 389.175,766 | 4 | 587.643,844 389.169,378 | 27.1 |
| 4 | 587.643,844 389.169,378 | 5 | 587.656,94 389.169,548 | 13.097 |
| 5 | 587.656,94 389.169,548 | 6 | 587.662,177 389.169,259 | 5.245 |
| 6 | 587.662,177 389.169,259 | 1 | 587.657,15 389.190,012 | 21.353 |

** Lungimile segmentelor sunt determinate în planul de proiecție Stereo 70 și sunt rotunjite la 1 milimetru.

*** Distanța dintre puncte este formată din segmente cumulate ce sunt mai mici decât valoarea 1 milimetru.

**DATE DESPRE IMOBILUL NR. 10593**

Oficiul de Cadastru și Publicitate Imobiliară PRAHOVA
Biroul de Cadastru și Publicitate Imobiliară Ploiești

A. Partea I. Descrierea imobilului

TEREN Intravilan

Adresa: Loc. Bighilin, Str Vasile Goldis, Nr. 83, Jud. Prahova

| Nr. Crt | Nr cadastral Nr. topografic | Suprafața* (mp) | Observații / Referințe |
|---------|-----------------------------|-----------------|---------------------------------------|
| A1 | 25482 | 1.058 | Sector cadastral:11 Teren imprejmuit; |

B. Partea II. Proprietari și acte

| Inscrieri privitoare la dreptul de proprietate și alte drepturi reale | | Referințe |
|--|---|-----------|
| 58169 / 03/06/2019 | | |
| Act Notarial nr. 1472, din 31/05/2019 emis de Lupu Maria Luiza; | | |
| B1 | Se infiinteaza cartea funciara 25482 a imobilului cu numarul cadastral 25482/Bucov, rezultat din dezmembrarea imobilului cu numarul cadastral 22979 inscris in cartea funciara 22979; | A1 |
| Act Administrativ nr. 7372, din 13/04/2017 emis de PRIMARIA BUCOV (; act notarial nr 977 din 14.04.2017, emis de NP Lupu Maria Luiza); | | |
| B3 | se noteaza actualizarea informatiilor cadastrale conform documentatiei tehnice avizate in sensul ca adresa actuala a imobilului este: comuna Bucov, sat Bighilin, str. Vasile Goldis, nr. 83, judet Prahova <i>OBSERVATII: pozitie transcrisa din CF 22979/Bucov, inscrisa prin incheierea nr. 33550 din 19/04/2017;</i> | A1 |
| 58178 / 03/06/2019 | | |
| Act Notarial nr. 1473, din 31/05/2019 emis de NP Lupu Maria Luiza; | | |
| B5 | Intabulare, drept de PROPRIETATEcumparare ca bun comun, dobandit prin Conventie, cota actuala 1/1, cota initiala 1/1 1) ARION FLORIN 2) ARION CRISTINA | A1 |

C. Partea III. SARCINI .

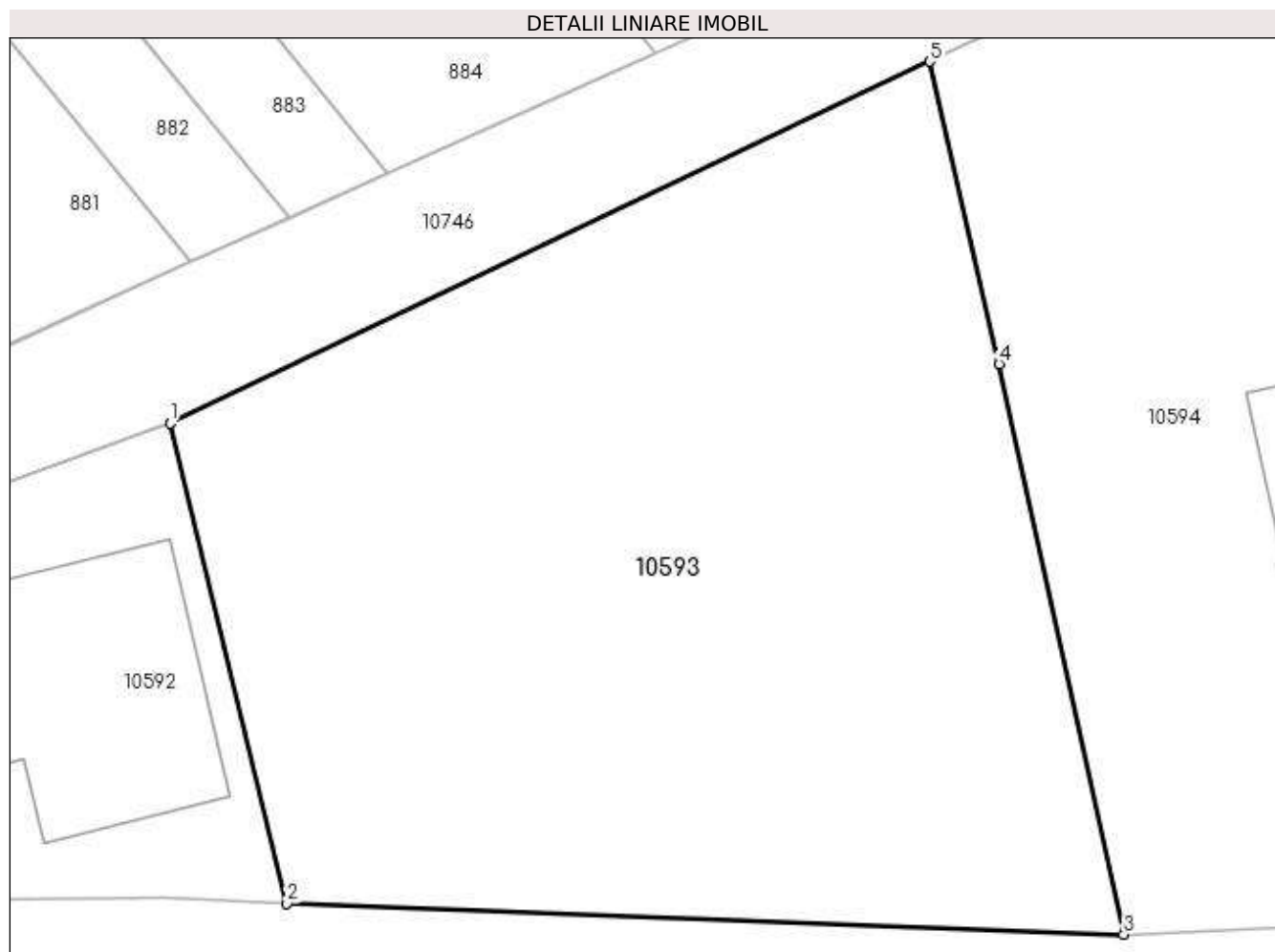
| Inscrieri privind dezmembramintele dreptului de proprietate, drepturi reale de garanție și sarcini | Referințe |
|--|-----------|
| NU SUNT | |

Anexa Nr. 1 La Partea I

Teren

| Nr cadastral | Suprafața (mp)* | Observații / Referințe |
|--------------|-----------------|------------------------|
| 25482 | 1.058 | |

* Suprafața este determinată în planul de proiecție Stereo 70.



Date referitoare la teren

| Crt | Categorie folosință | Intra vilan | Suprafața (mp) | Tarla | Parcelă | Nr. topo | Observații / Referințe |
|-----|---------------------|-------------|----------------|-------|---------|----------|------------------------|
| 1 | arabil | DA | 1.058 | 4 | 87/3 | - | |

Lungime Segmente

1) Valorile lungimilor segmentelor sunt obținute din proiecție în plan.

| Punct început | X / Y | Punct sfârșit | X / Y | Lungime segment (** (m) |
|---------------|----------------------------|---------------|----------------------------|-------------------------|
| 1 | 587.657,15 389.190,012 | 2 | 587.662,177 389.169,259 | 21.353 |
| 2 | 587.662,177 389.169,259 | 3 | 587.698,365 389.167,928 | 36.212 |
| 3 | 587.698,365 389.167,928 | 4 | 587.692,97 389.192,576 | 25.232 |
| 4 | 587.692,97 389.192,576 | 5 | 587.689,969 389.205,647 | 13.411 |
| 5 | 587.689,969 389.205,647 | 1 | 587.657,15 389.190,012 | 36.353 |

**** Lungimile segmentelor sunt determinate în planul de proiecție Stereo 70 și sunt rotunjite la 1 milimetru.**

***** Distanța dintre puncte este formată din segmente cumulate ce sunt mai mici decât valoarea 1 milimetru.**



DATE DESPRE IMOBILUL NR. 10594

Oficiul de Cadastru și Publicitate Imobiliară PRAHOVA
Biroul de Cadastru și Publicitate Imobiliară Ploiești

A. Partea I. Descrierea imobilului

TEREN Intravilan

Adresa: Loc. Bighilin, Str Vasile Goldis, Nr. 83, Jud. Prahova

| Nr. Crt | Nr cadastral Nr. topografic | Suprafața* (mp) | Observații / Referințe |
|---------|-----------------------------|-----------------|---------------------------------------|
| A1 | 25937 | 1.000 | Sector cadastral:11 Teren imprejmuit; |

Construcții

| Crt | Nr cadastral Nr. topografic | Adresa | Observații / Referințe |
|------|-----------------------------|--|---|
| A1.1 | 25937-C1 | Loc. Bighilin, Str Vasile Goldis, Nr. 83, Jud. Prahova | Nr. niveluri:1; S. construita la sol:149 mp; S. construita desfasurata:149 mp; IN CONSTRUCTIE |

B. Partea II. Proprietari și acte

| Inscrieri privitoare la dreptul de proprietate și alte drepturi reale | | Referințe |
|--|--|-----------|
| 95747 / 09/09/2019 | | |
| Act Notarial nr. 2610, din 05/09/2019 emis de Lupu Maria Luiza; | | |
| B1 | Se infiinteaza cf. 25937 a imobilului cu nr. cad. 25937/Bucov ca urmare a alipirii urmatoarelor 2 imobile: -- nr.cad.24029\cf.24029; -- nr.cad.25481\cf.25481; | A1 |
| Act Notarial nr. 1472, din 31/05/2019 emis de Lupu Maria Luiza; | | |
| B4 | Se infiinteaza cartea funciara 25481 a imobilului cu numarul cadastral 25481/Bucov, rezultat din dezmembrarea imobilului cu numarul cadastral 22979 inscris in cartea funciara 22979; <i>OBSERVATIIL: pozitie transcrisa din CF 25481/Bucov, inscrisa prin incheierea nr. 58169 din 03/06/2019;</i> | A1 |
| Act Administrativ nr. 7372, din 13/04/2017 emis de PRIMARIA BUCOV (; act notarial nr 977 din 14.04.2017, emis de NP Lupu Maria Luiza); | | |
| B5 | se noteaza actualizarea informatiilor cadastrale conform documentatiei tehnice avizate in sensul ca adresa actuala a imobilului este: comuna Bucov, sat Bighilin, str. Vasile Goldis, nr. 83, judet Prahova <i>OBSERVATIIL: pozitie transcrisa din CF 25481/Bucov, inscrisa prin incheierea nr. 58169 din 03/06/2019; pozitie transcrisa din CF 22979/Bucov, inscrisa prin incheierea nr. 33550 din 19/04/2017;</i> | A1 |
| Act Notarial nr. 2610, din 05/09/2019 emis de Lupu Maria Luiza; | | |
| B8 | Intabulare, drept de PROPRIETATE, dobandit prin Conventie, cota actuala 1/1, cota initiala 1/1 1) NEAGU GEORGE-LAURENȚIU 2) NEAGU IULIA-ANA | A1 |
| / | | |
| Act Administrativ nr. 12387, din 19/05/2023 emis de PRIMARIA COMUNEI BUCOV (ADEVERINTA;); | | |
| B9 | Intabulare, drept de PROPRIETATE, dobandit prin Construire, cota actuala 1/1, cota initiala 1/1 1) NEAGU IULIA-ANA 2) NEAGU GEORGE-LAURENȚIU | A1.1 |

C. Partea III. SARCINI .

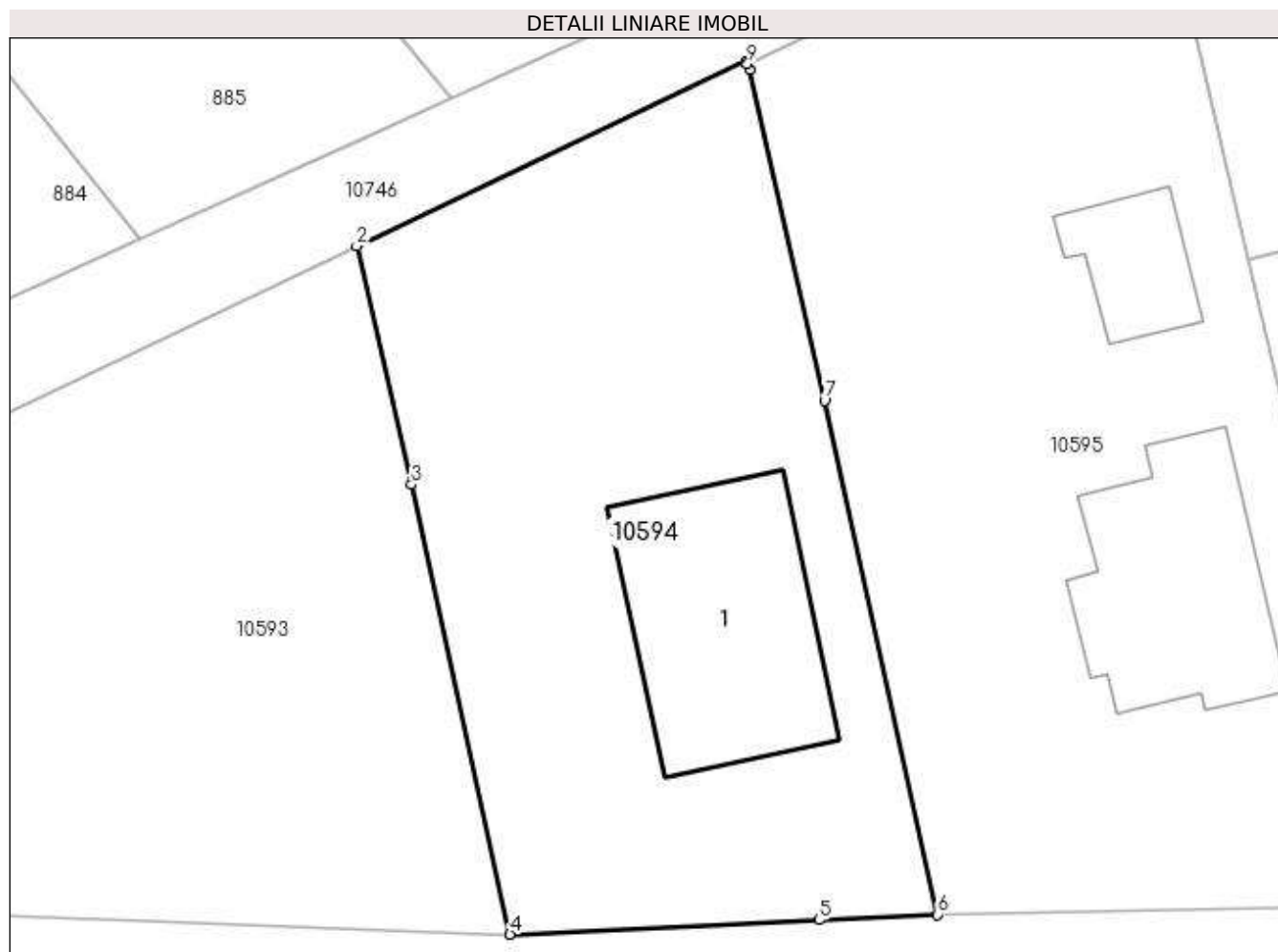
| Inscrieri privind dezmembramintele dreptului de proprietate, drepturi reale de garanție și sarcini | Referințe |
|--|-----------|
| NU SUNT | |

Anexa Nr. 1 La Partea I

Teren

| Nr cadastral | Suprafața (mp)* | Observații / Referințe |
|--------------|-----------------|------------------------|
| 25937 | 1.000 | |

* Suprafața este determinată în planul de proiecție Stereo 70.



Date referitoare la teren

| Crt | Categorie folosință | Intra vilan | Suprafața (mp) | Tarla | Parcelă | Nr. topo | Observații / Referințe |
|-----|---------------------|-------------|----------------|-------|---------|----------|------------------------|
| 1 | curți constructii | DA | 625 | 4 | 87/3 | - | |
| 2 | arabil | DA | 375 | 4 | 87/3 | - | |

Date referitoare la construcții

| Crt | Număr | Destinație construcție | Supraf. (mp) | Situație juridică | Observații / Referințe |
|------|----------|-------------------------|------------------------------|-------------------|---|
| A1.1 | 25937-C1 | construcții de locuințe | Din acte: 0 Masurata: 149 | Cu acte | Nr. niveluri:1; S. construita la sol:149 mp; S. construita desfasurata:149 mp; IN CONSTRUCTIE |

Lungime Segmente

1) Valorile lungimilor segmentelor sunt obținute din proiecție în plan.

| Punct început | X / Y | Punct sfârșit | X / Y | Lungime segment (** (m) |
|---------------|----------------------------|---------------|----------------------------|-------------------------|
| 1 | 587.711,307 389.215,745 | 2 | 587.689,969 389.205,647 | 23.607 |
| 2 | 587.689,969 389.205,647 | 3 | 587.692,97 389.192,576 | 13.411 |

| Punct început | X / Y | Punct sfârşit | X / Y | Lungime segment (** (m) |
|---------------|----------------------------|---------------|----------------------------|-------------------------|
| 3 | 587.692,97 389.192,576 | 4 | 587.698,365 389.167,928 | 25.232 |
| 4 | 587.698,365 389.167,928 | 5 | 587.715,295 389.168,722 | 16.949 |
| 5 | 587.715,295 389.168,722 | 6 | 587.721,806 389.169,01 | 6.517 |
| 6 | 587.721,806 389.169,01 | 7 | 587.715,609 389.197,161 | 28.825 |
| 7 | 587.715,609 389.197,161 | 8 | 587.711,512 389.215,316 | 18.612 |
| 8 | 587.711,512 389.215,316 | 9 | 587.711,376 389.215,601 | 0.316 |
| 9 | 587.711,376 389.215,601 | 1 | 587.711,307 389.215,745 | 0.16 |

** Lungimile segmentelor sunt determinate în planul de proiecţie Stereo 70 şi sunt rotunjite la 1 milimetru.

*** Distanţa dintre puncte este formată din segmente cumulate ce sunt mai mici decât valoarea 1 milimetru.

**DATE DESPRE IMOBILUL NR. 10595**

Oficiul de Cadastru și Publicitate Imobiliară PRAHOVA
Biroul de Cadastru și Publicitate Imobiliară Ploiești

A. Partea I. Descrierea imobilului

TEREN Intravilan

Adresa: Loc. Bighilin, Str Vasile Goldis, Nr. 85, Jud. Prahova

| Nr. Crt | Nr cadastral Nr. topografic | Suprafața* (mp) | Observații / Referințe |
|---------|-----------------------------|-----------------|---------------------------------------|
| A1 | 24166 | 1.300 | Sector cadastral:11 Teren imprejmuit; |

Construcții

| Crt | Nr cadastral Nr. topografic | Adresa | Observații / Referințe |
|------|-----------------------------|--|---|
| A1.1 | 24166-C1 | Loc. Bighilin, Str Vasile Goldis, Nr. 85, Jud. Prahova | Nr. niveluri:2; S. construita la sol:128 mp; S. construita desfasurata:235 mp; Locuinta P+M Sup. constr. desfasurata= 235mp(Sup. constr. mansarda= 107mp) |
| A1.2 | 24166-C2 | Loc. Bighilin, Str Vasile Goldis, Nr. 85, Jud. Prahova | Nr. niveluri:1; S. construita la sol:43 mp; S. construita desfasurata:43 mp; Anexa |

B. Partea II. Proprietari și acte

| Inscrieri privitoare la dreptul de proprietate și alte drepturi reale | | Referințe |
|---|--|------------|
| 42956 / 29/04/2015 | | |
| Act Notarial nr. 977, din 29/04/2015 emis de NP DOBRE STELORIAN DANIEL; | | |
| B1 | Se infiinteaza cartea funciara 24166 a imobilului cu numarul cadastral 24166/Bucov, rezultat din alipirea urmatoarelor imobile:~-nr.cad. 22977 din cf.22977 care se sisteaza;~-nr.cad.24030 din cf.24030 care se sisteaza; | A1 |
| B9 | Intabulare, drept de PROPRIETATE, dobandit prin Conventie, cota actuala 1/1, cota initiala 1/1 1) BOSNEANU FLORIAN - GEORGIAN 2) BOSNEANU MARIA AURELIA | A1 |
| 134189 / 19/11/2019 | | |
| Act Administrativ nr. 16928, din 11/11/2019 emis de PRIMARIA COMUNEI BUCOV (; act administrativ nr 42956 din 29.04.2015, emis de OCPI PRAHOVA;act administrativ nr 72 din 10.07.2019, emis de PRIMARIA COMUNEI BUCOV;act administrativ nr 49 din 26.05.2016, emis de PRIMARIA COMUNEI BUCOV); | | |
| B10 | se noteaza actualizarea informatiilor cadastrale in sensul schimbarii categoriei de folosinta din arabil in curti constructii | A1 |
| B11 | se noteaza actualizarea informatiilor cadastrale conform documentatiei anexate in sensul ca adresa actuala a imobilului este com. Bucov, sat Bighilin, str. Vasile Goldis, nr.85, jud.Prahova | A1 |
| Act Administrativ nr. 16896, din 24/10/2019 emis de PRIMARIA COMUNEI BUCOV; | | |
| B12 | Intabulare, drept de PROPRIETATE, dobandit prin Construire, cota actuala 1/1, cota initiala 1/1 1) BOSNEANU FLORIAN GEORGIAN 2) BOSNEANU MARIA-AURELIA | A1.1, A1.2 |

C. Partea III. SARCINI .

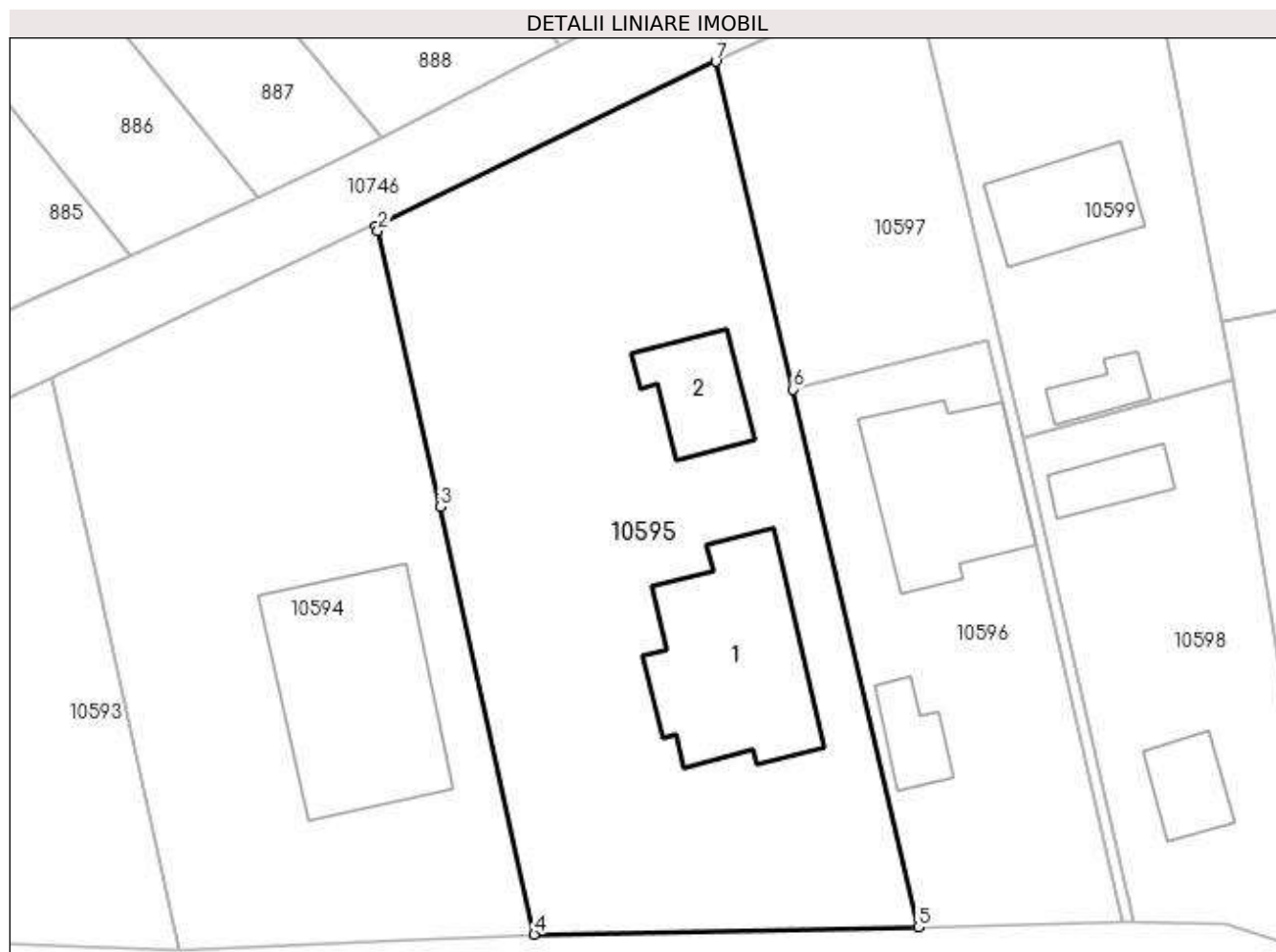
| Inscrieri privind dezmembramintele dreptului de proprietate, drepturi reale de garanție și sarcini | Referințe |
|--|-----------|
| NU SUNT | |

Anexa Nr. 1 La Partea I

Teren

| Nr cadastral | Suprafața (mp)* | Observații / Referințe |
|--------------|-----------------|------------------------|
| 24166 | 1.300 | |

* Suprafața este determinată în planul de proiecție Stereo 70.



Date referitoare la teren

| Crt | Categorie folosință | Intra vilan | Suprafața (mp) | Tarla | Parcelă | Nr. topo | Observații / Referințe |
|-----|---------------------|-------------|----------------|-------|---------|----------|------------------------|
| 1 | curți constructii | DA | 1.300 | 4 | 87/3 | - | |

Date referitoare la construcții

| Crt | Număr | Destinație construcție | Supraf. (mp) | Situație juridică | Observații / Referințe |
|------|----------|-------------------------|------------------------------|-------------------|---|
| A1.1 | 24166-C1 | construcții de locuințe | Din acte: 0 Masurata: 128 | Cu acte | Nr. niveluri:2; S. construita la sol:128 mp; S. construita desfasurata:235 mp; Locuinta P+M Sup. constr. desfasurata= 235mp(Sup. constr. mansarda= 107mp) |
| A1.2 | 24166-C2 | construcții anexa | Din acte: 0 Masurata: 43 | Cu acte | Nr. niveluri:1; S. construita la sol:43 mp; S. construita desfasurata:43 mp; Anexa |

Lungime Segmente

1) Valorile lungimilor segmentelor sunt obținute din proiecție în plan.

| Punct început | X / Y | Punct sfârșit | X / Y | Lungime segment (** (m) |
|---------------|----------------------------|---------------|----------------------------|-------------------------|
| 1 | 587.711,376 389.215,601 | 2 | 587.711,512 389.215,316 | 0.316 |
| 2 | 587.711,512 389.215,316 | 3 | 587.715,609 389.197,161 | 18.612 |

| Punct început | X / Y | Punct sfârşit | X / Y | Lungime segment (** (m) |
|---------------|----------------------------|---------------|----------------------------|-------------------------|
| 3 | 587.715,609 389.197,161 | 4 | 587.721,806 389.169,01 | 28.825 |
| 4 | 587.721,806 389.169,01 | 5 | 587.747,089 389.169,478 | 25.287 |
| 5 | 587.747,089 389.169,478 | 6 | 587.738,853 389.204,884 | 36.351 |
| 6 | 587.738,853 389.204,884 | 7 | 587.733,74 389.226,462 | 22.176 |
| 7 | 587.733,74 389.226,462 | 1 | 587.711,376 389.215,601 | 24.862 |

** Lungimile segmentelor sunt determinate în planul de proiecție Stereo 70 și sunt rotunjite la 1 milimetru.

*** Distanța dintre puncte este formată din segmente cumulate ce sunt mai mici decât valoarea 1 milimetru.

**DATE DESPRE IMOBILUL NR. 10596**

Oficiul de Cadastru și Publicitate Imobiliară PRAHOVA
Biroul de Cadastru și Publicitate Imobiliară Ploiești

A. Partea I. Descrierea imobilului

TEREN Intravilan

Adresa: Loc. Bighilin, Str Vasile Goldis, Nr. 87, Jud. Prahova

| Nr. Crt | Nr cadastral Nr. topografic | Suprafața* (mp) | Observații / Referințe |
|---------|-----------------------------|-----------------|---------------------------------------|
| A1 | 22975 | 500 | Sector cadastral:11 Teren imprejmuit; |

Construcții

| Crt | Nr cadastral Nr. topografic | Adresa | Observații / Referințe |
|------|-----------------------------|--|--|
| A1.1 | 22975-C1 | Loc. Bighilin, Str Vasile Goldis, Nr. 87, Jud. Prahova | Nr. niveluri:2; S. construita la sol:102 mp; S. construita desfasurata:199 mp; Locuinta (P+M), Sup. constr. desfășurată= 199 mp (Sc mansarda=97 mp), Număr niveluri 2, Anul edificării 2021. |
| A1.2 | 22975-C2 | Loc. Bighilin, Str Vasile Goldis, Nr. 87, Jud. Prahova | Nr. niveluri:1; S. construita la sol:24 mp; S. construita desfasurata:24 mp; Anexa (P), Sup. constr. desfasurata = 24 mp, Numar niveluri=1, Anul edificării 2017. |

B. Partea II. Proprietari și acte

| Inscrieri privitoare la dreptul de proprietate și alte drepturi reale | Referințe | |
|--|--|----------------|
| 3020 / 21/01/2013 | | |
| Act Normativ nr. 257, din 18/01/2013 emis de NP IVAN CONSTANTIN; | | |
| B1 | Se infiinteaza cartea funciara 22975 a imobilului cu numarul cadastral 22975/Bucov, rezultat din dezmembrarea imobilului cu numarul cadastral 22758 inscris in cartea funciara 22758; | A1 |
| Act Notarial nr. 4225, din 03/09/2012 emis de NP IVAN CONSTANTIN; | | |
| B2 | Se infiinteaza cartea funciara 22758 a imobilului cu numarul cadastral 22758/Bucov, rezultat din dezmembrarea imobilului cu numarul cadastral 22710 inscris in cartea funciara 22710; | A1 |
| 3023 / 21/01/2013 | | |
| Act Notarial nr. 258, din 18/01/2013 emis de NP IVAN CONSTANTIN; | | |
| B11 | Intabulare, drept de PROPRIETATEcumparare ca bun comun, dobandit prin Conventie, cota actuala 1/1, cota initiala 1/1 1) STATE MARIUS-STEFAN 2) STATE SORINA-DANIELA | A1 |
| 43792 / 30/03/2021 | | |
| Act Administrativ nr. 7425, din 11/03/2021 emis de PRIMARIA COMUNEI BUCOV (; act administrativ nr 35 din 09.04.2020, emis de PRIMARIA COMUNEI BUCOV;act administrativ nr 21 din 18.02.2019, emis de PRIMARIA COMUNEI BUCOV); | | |
| B12 | se noteaza actualizarea informatiilor cadastrale conform documentatiei tehnice avizate in sensul ca adresa actuala a imobilului este: " comuna Bucov, sat Bighilin, str. Vasile Goldis, nr 87, judet Prahova | A1, A1.1, A1.2 |
| B13 | se noteaza actualizarea informatiilor cadastrale conform documentatiei tehnice avizate in sensul schimbarii categoriei de folosinta a terenului din arabil in curti - constructii | A1 |
| B14 | Intabulare, drept de PROPRIETATE, dobandit prin Construire, cota actuala 1/1, cota initiala 1/1 1) STATE SORINA DANIELA 2) STATE MARIUS-STEFAN | A1.1, A1.2 |

C. Partea III. SARCINI .

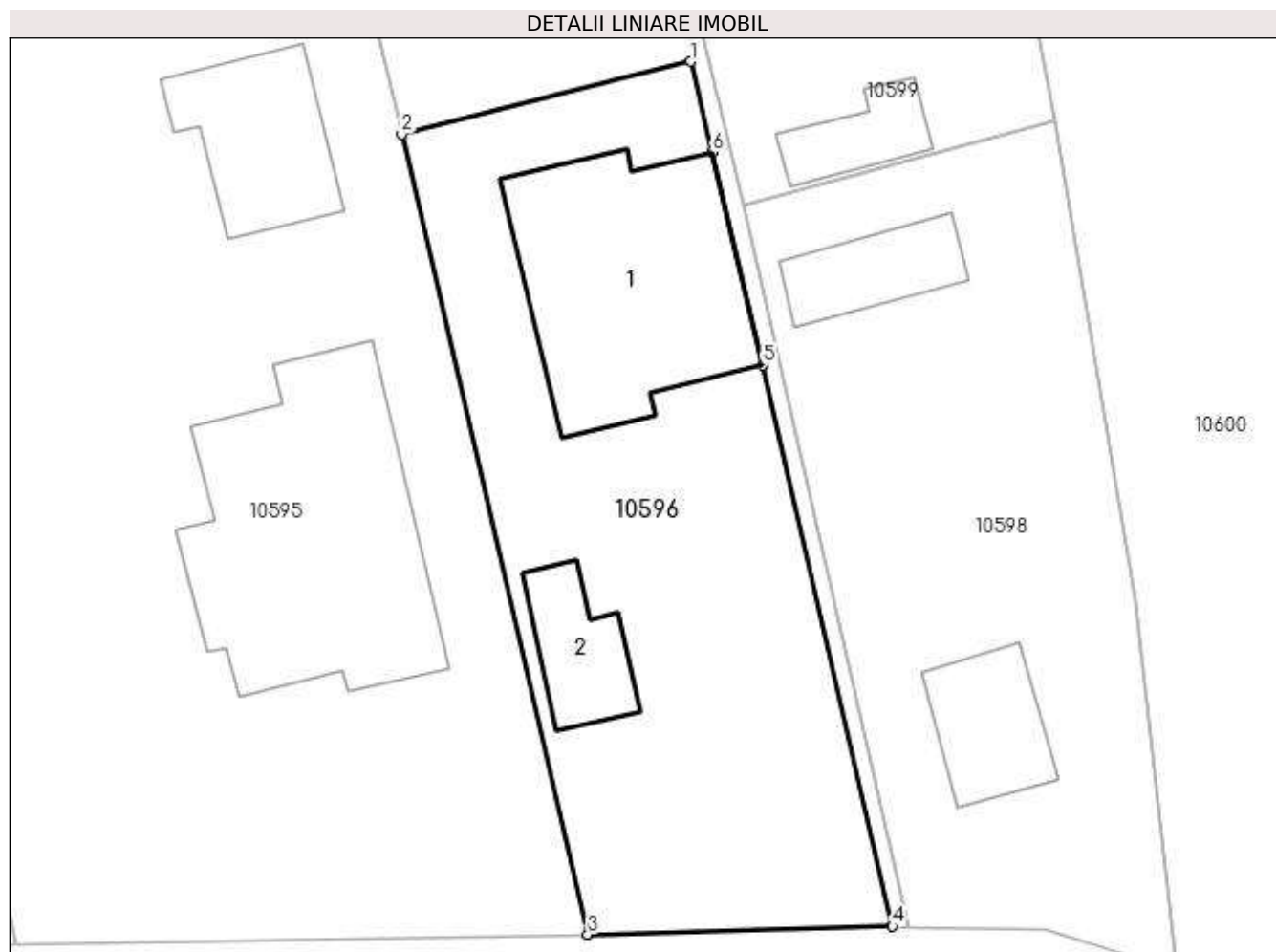
| Inscrieri privind dezmembramintele dreptului de proprietate, drepturi reale de garanție și sarcini | Referințe |
|--|-----------|
| NU SUNT | |

Anexa Nr. 1 La Partea I

Teren

| Nr cadastral | Suprafața (mp)* | Observații / Referințe |
|--------------|-----------------|------------------------|
| 22975 | 500 | |

* Suprafața este determinată în planul de proiecție Stereo 70.



Date referitoare la teren

| Crt | Categorie folosință | Intravilan | Suprafața (mp) | Tarla | Parcelă | Nr. topo | Observații / Referințe |
|-----|---------------------|------------|----------------|-------|---------|----------|------------------------|
| 1 | curți constructii | DA | 500 | 4 | 87/3 | - | |

Date referitoare la construcții

| Crt | Număr | Destinație construcție | Supraf. (mp) | Situație juridică | Observații / Referințe |
|------|----------|-------------------------|------------------------------|-------------------|--|
| A1.1 | 22975-C1 | construcții de locuințe | Din acte: 0 Masurata: 102 | Cu acte | Nr. niveluri:2; S. construita la sol:102 mp; S. construita desfasurata:199 mp; Locuinta (P+M), Sup. constr. desfășurată= 199 mp (Sc mansarda=97 mp), Număr niveluri 2, Anul edificării 2021. |
| A1.2 | 22975-C2 | construcții anexa | Din acte: 0 Masurata: 24 | Cu acte | Nr. niveluri:1; S. construita la sol:24 mp; S. construita desfasurata:24 mp; Anexa (P), Sup. constr. desfasurata = 24 mp, Numar niveluri=1, Anul edificării 2017. |

Lungime Segmente

1) Valorile lungimilor segmentelor sunt obținute din proiecție în plan.

| Punct început | X / Y | Punct sfârșit | X / Y | Lungime segment (** (m) |
|---------------|----------------------------|---------------|----------------------------|-------------------------|
| 1 | 587.751,637 389.208,087 | 2 | 587.738,853 389.204,884 | 13.179 |

| Punct început | X / Y | Punct sfârșit | X / Y | Lungime segment (** (m) |
|---------------|----------------------------|---------------|----------------------------|-------------------------|
| 2 | 587.738,853 389.204,884 | 3 | 587.747,089 389.169,478 | 36.351 |
| 3 | 587.747,089 389.169,478 | 4 | 587.760,571 389.169,834 | 13.487 |
| 4 | 587.760,571 389.169,834 | 5 | 587.754,853 389.194,652 | 25.468 |
| 5 | 587.754,853 389.194,652 | 6 | 587.752,595 389.204,091 | 9.705 |
| 6 | 587.752,595 389.204,091 | 1 | 587.751,637 389.208,087 | 4.109 |

** Lungimile segmentelor sunt determinate în planul de proiecție Stereo 70 și sunt rotunjite la 1 milimetru.

*** Distanța dintre puncte este formată din segmente cumulate ce sunt mai mici decât valoarea 1 milimetru.

**DATE DESPRE IMOBILUL NR. 10597**

Oficiul de Cadastru și Publicitate Imobiliară PRAHOVA
Biroul de Cadastru și Publicitate Imobiliară Ploiești

A. Partea I. Descrierea imobilului

TEREN Intravilan

Adresa: Loc. Bighilin, Str Vasile Goldis, Jud. Prahova, T4 A87/3 LOT2

| Nr. Crt | Nr cadastral Nr. topografic | Suprafața* (mp) | Observații / Referințe |
|---------|-----------------------------|--------------------------------|--|
| A1 | 22976 | Din acte: 342 Masurata: 357 | Sector cadastral:11 Teren imprejmuit; LOT 2 |

B. Partea II. Proprietari și acte

| Inscrieri privitoare la dreptul de proprietate și alte drepturi reale | Referințe |
|--|---|
| 3020 / 21/01/2013 | |
| Act Normativ nr. 257, din 18/01/2013 emis de NP IVAN CONSTANTIN; | |
| B1 | Se infiinteaza cartea funciara 22976 a imobilului cu numarul cadastral 22976/Bucov, rezultat din dezmembrarea imobilului cu numarul cadastral 22758 inscris in cartea funciara 22758; |
| Act Notarial nr. 4225, din 03/09/2012 emis de NP IVAN CONSTANTIN; | |
| B2 | Se infiinteaza cartea funciara 22758 a imobilului cu numarul cadastral 22758/Bucov, rezultat din dezmembrarea imobilului cu numarul cadastral 22710 inscris in cartea funciara 22710; |
| 56578 / 21/08/2013 | |
| Act Notarial nr. 1873, din 20/08/2013 emis de NP DOBRE STELORIAN DANIEL; | |
| B12 | Intabulare, drept de PROPRIETATEcumparare ca bun comun, dobandit prin Conventie, cota actuala 1/1, cota initiala 1/1 |
| | 1) STATE MARIUS-STEFAN |
| | 2) STATE SORINA-DANIELA |

C. Partea III. SARCINI .

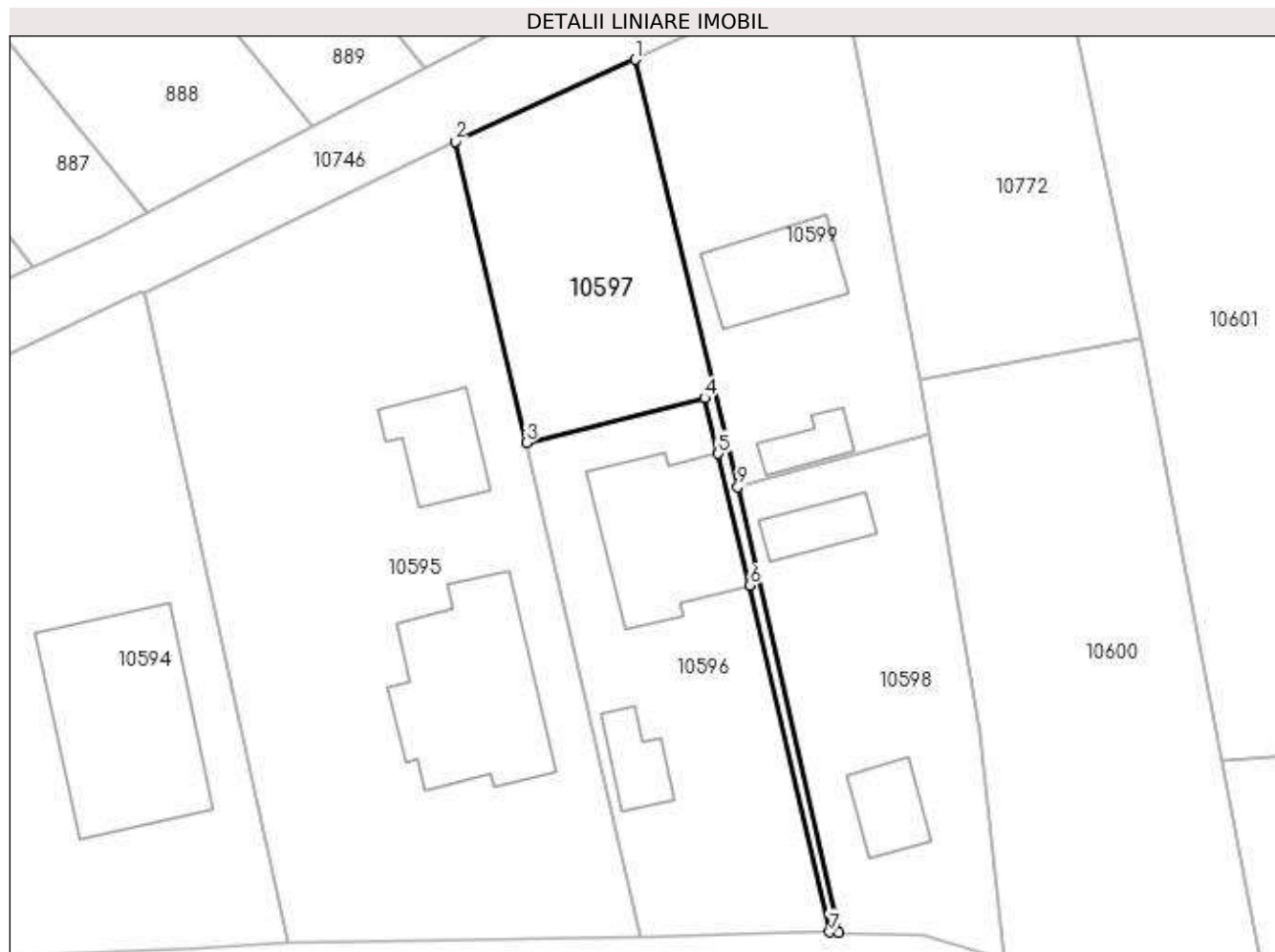
| Inscrieri privind dezmembramintele dreptului de proprietate, drepturi reale de garanție și sarcini | Referințe |
|--|-----------|
| NU SUNT | |

Anexa Nr. 1 La Partea I

Teren

| Nr cadastral | Suprafața (mp)* | Observații / Referințe |
|--------------|--------------------------------|------------------------|
| 22976 | Din acte: 342 Masurata: 357 | LOT 2 |

* Suprafața este determinată în planul de proiecție Stereo 70.



Date referitoare la teren

| Crt | Categorie folosință | Intra vilan | Suprafața (mp) | Tarla | Parcelă | Nr. topo | Observații / Referințe |
|-----|---------------------|-------------|----------------|-------|---------|----------|------------------------|
| 1 | arabil | DA | 357 | 4 | 87/3 | - | |

Lungime Segmente

1) Valorile lungimilor segmentelor sunt obținute din proiecție în plan.

| Punct început | X / Y | Punct sfârșit | X / Y | Lungime segment (** (m) |
|---------------|----------------------------|---------------|----------------------------|-------------------------|
| 1 | 587.746,679 389.232,323 | 2 | 587.733,74 389.226,462 | 14.205 |
| 2 | 587.733,74 389.226,462 | 3 | 587.738,853 389.204,884 | 22.176 |
| 3 | 587.738,853 389.204,884 | 4 | 587.751,637 389.208,087 | 13.179 |
| 4 | 587.751,637 389.208,087 | 5 | 587.752,595 389.204,091 | 4.109 |
| 5 | 587.752,595 389.204,091 | 6 | 587.754,853 389.194,652 | 9.705 |

| Punct început | X / Y | Punct sfârșit | X / Y | Lungime segment (** (m) |
|---------------|----------------------------|---------------|----------------------------|-------------------------|
| 6 | 587.754,853 389.194,652 | 7 | 587.760,571 389.169,834 | 25.468 |
| 7 | 587.760,571 389.169,834 | 8 | 587.761,286 389.169,803 | 0.716 |
| 8 | 587.761,286 389.169,803 | 9 | 587.754,011 389.201,699 | 32.715 |
| 9 | 587.754,011 389.201,699 | 1 | 587.746,679 389.232,323 | 31.489 |

** Lungimile segmentelor sunt determinate în planul de proiecție Stereo 70 și sunt rotunjite la 1 milimetru.

*** Distanța dintre puncte este formată din segmente cumulate ce sunt mai mici decât valoarea 1 milimetru.

**DATE DESPRE IMOBILUL NR. 10598**

Oficiul de Cadastru și Publicitate Imobiliară PRAHOVA
Biroul de Cadastru și Publicitate Imobiliară Ploiești

A. Partea I. Descrierea imobilului

TEREN Intravilan

Adresa: Loc. Bighilin, Nr. 89, Jud. Prahova

| Nr. Crt | Nr cadastral Nr. topografic | Suprafața* (mp) | Observații / Referințe |
|---------|-----------------------------|-----------------|---------------------------------------|
| A1 | 23892 | 456 | Sector cadastral:11 Teren imprejmuit; |

Construcții

| Crt | Nr cadastral Nr. topografic | Adresa | Observații / Referințe |
|------|-----------------------------|-------------------------------------|---|
| A1.1 | 23892-C1 | Loc. Bighilin, Nr. 89, Jud. Prahova | Nr. niveluri:1; S. construita la sol:29 mp; |
| A1.2 | 23892-C2 | Loc. Bighilin, Nr. 89, Jud. Prahova | Nr. niveluri:1; S. construita la sol:24 mp; |

B. Partea II. Proprietari și acte

| Inscrieri privitoare la dreptul de proprietate și alte drepturi reale | | Referințe |
|--|---|------------|
| 80187 / 03/08/2015 | | |
| Act Notarial nr. 1839, din 30/07/2015 emis de NP DOBRE STELORIAN DANIEL; | | |
| B1 | Se infiinteaza cartea funciara 23892 a imobilului cu numarul cadastral 23892/Bucov, rezultat din dezmembrarea imobilului cu numarul cadastral 22757 inscris in cartea funciara 22757; | A1 |
| 49204 / 03/04/2023 | | |
| Act Notarial nr. 306, din 03/04/2023 emis de NP Manescu Emilian Costin; | | |
| B7 | Intabulare, drept de PROPRIETATEcumparare ca bun comun, dobandit prin Conventie, cota actuala 1/1, cota initiala 1/1 1) TĂNASE MIRELA-DANIELA 2) TĂNASE VICTORAȘ | A1 |
| / | | |
| Act Administrativ nr. 12387, din 19/05/2023 emis de PRIMARIA COMUNEI BUCOV (ADEVERINTA;); | | |
| B8 | Intabulare, drept de PROPRIETATE, dobandit prin Construire, cota actuala 1/1, cota initiala 1/1 1) TĂNASE VICTORAȘ 2) TĂNASE MIRELA-DANIELA | A1.1, A1.2 |

C. Partea III. SARCINI .

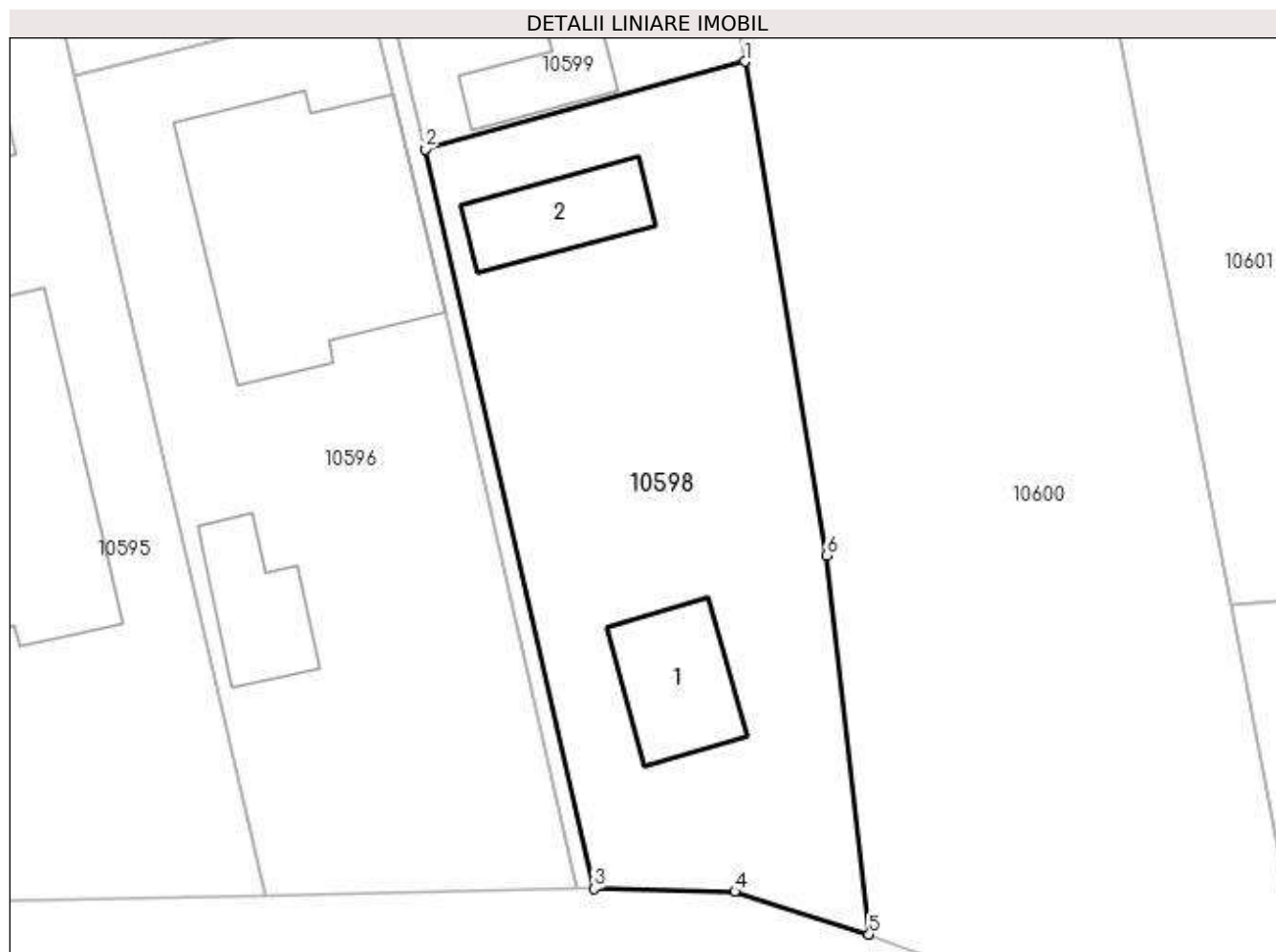
| Inscrieri privind dezmembramintele dreptului de proprietate, drepturi reale de garanție și sarcini | Referințe |
|--|-----------|
| NU SUNT | |

Anexa Nr. 1 La Partea I

Teren

| Nr cadastral | Suprafața (mp)* | Observații / Referințe |
|--------------|-----------------|------------------------|
| 23892 | 456 | |

* Suprafața este determinată în planul de proiecție Stereo 70.



Date referitoare la teren

| Crt | Categorie folosință | Intra vilan | Suprafața (mp) | Tarla | Parcelă | Nr. topo | Observații / Referințe |
|-----|---------------------|-------------|----------------|-------|---------|----------|------------------------|
| 1 | curți constructii | DA | 456 | 4 | 87/3 | - | |

Date referitoare la construcții

| Crt | Număr | Destinație construcție | Supraf. (mp) | Situație juridică | Observații / Referințe |
|------|----------|------------------------|-----------------------------|-------------------|---|
| A1.1 | 23892-C1 | constructii anexa | Din acte: 0 Masurata: 29 | Cu acte | Nr. niveluri:1; S. construita la sol:29 mp; |
| A1.2 | 23892-C2 | constructii anexa | Din acte: 0 Masurata: 24 | Cu acte | Nr. niveluri:1; S. construita la sol:24 mp; |

Lungime Segmente

1) Valorile lungimilor segmentelor sunt obținute din proiecție în plan.

| Punct început | X / Y | Punct sfârșit | X / Y | Lungime segment (** (m) |
|---------------|----------------------------|---------------|----------------------------|-------------------------|
| 1 | 587.767,8 389.205,481 | 2 | 587.754,011 389.201,699 | 14.298 |
| 2 | 587.754,011 389.201,699 | 3 | 587.761,286 389.169,803 | 32.715 |
| 3 | 587.761,286 389.169,803 | 4 | 587.767,375 389.169,674 | 6.09 |

| Punct început | X / Y | Punct sfârșit | X / Y | Lungime segment (** (m) |
|---------------|----------------------------|---------------|----------------------------|-------------------------|
| 4 | 587.767,375 389.169,674 | 5 | 587.773,168 389.167,831 | 6.079 |
| 5 | 587.773,168 389.167,831 | 6 | 587.771,324 389.184,185 | 16.458 |
| 6 | 587.771,324 389.184,185 | 1 | 587.767,8 389.205,481 | 21.586 |

** Lungimile segmentelor sunt determinate în planul de proiecție Stereo 70 și sunt rotunjite la 1 milimetru.

*** Distanța dintre puncte este formată din segmente cumulate ce sunt mai mici decât valoarea 1 milimetru.

**DATE DESPRE IMOBILUL NR. 10599**

Oficiul de Cadastru și Publicitate Imobiliară PRAHOVA
Biroul de Cadastru și Publicitate Imobiliară Ploiești

A. Partea I. Descrierea imobilului

TEREN Intravilan

Adresa: Loc. Bighilin, Nr. 2, Jud. Prahova

| Nr. Crt | Nr cadastral Nr. topografic | Suprafața* (mp) | Observații / Referințe |
|---------|-----------------------------|--------------------------------|---------------------------------------|
| A1 | 23891 | Din acte: 400 Masurata: 493 | Sector cadastral:11 Teren imprejmuit; |

Construcții

| Crt | Nr cadastral Nr. topografic | Adresa | Observații / Referințe |
|------|-----------------------------|------------------------------------|--|
| A1.1 | 23891-C1 | Loc. Bighilin, Nr. 2, Jud. Prahova | Nr. niveluri:1; S. construita la sol:54 mp; S. construita desfasurata:54 mp; |
| A1.2 | 23891-C2 | Loc. Bighilin, Nr. 2, Jud. Prahova | Nr. niveluri:1; S. construita la sol:17 mp; S. construita desfasurata:17 mp; |

B. Partea II. Proprietari și acte

| Inscrieri privitoare la dreptul de proprietate și alte drepturi reale | | Referințe |
|--|---|------------|
| 80187 / 03/08/2015 | | |
| Act Notarial nr. 1839, din 30/07/2015 emis de NP DOBRE STELORIAN DANIEL; | | |
| B1 | Se infiinteaza cartea funciara 23891 a imobilului cu numarul cadastral 23891/Bucov, rezultat din dezmembrarea imobilului cu numarul cadastral 22757 inscris in cartea funciara 22757; | A1 |
| Act Notarial nr. 4225, din 03/09/2012 emis de NP IVAN CONSTANTIN; | | |
| B2 | Se infiinteaza cartea funciara 22757 a imobilului cu numarul cadastral 22757/Bucov, rezultat din dezmembrarea imobilului cu numarul cadastral 22710 inscris in cartea funciara 22710; <i>OBSERVATII: pozitie transcrisa din CF 22757/Bucov, inscrisa prin incheierea nr. 52018 din 04/09/2012;</i> | A1 |
| Act Administrativ nr. 447, din 08/04/2014 emis de OCPI - PH; | | |
| B4 | se noteaza din oficiu propunerea de dezmembrare a imobilului <i>OBSERVATII: pozitie transcrisa din CF 22757/Bucov, inscrisa prin incheierea nr. 27580 din 08/04/2014;</i> | A1 |
| 80195 / 03/08/2015 | | |
| Act Notarial nr. 1841, din 30/07/2015 emis de NP DOBRE STELORIAN DANIEL; | | |
| B5 | Intabulare, drept de PROPRIETATEcumparare ca bun propriu, dobandit prin Conventie, cota actuala 1/1, cota initiala 1/1 1) CONSTANTINESCU CATALIN DANIEL | A1 |
| / | | |
| Act Administrativ nr. 12387, din 19/05/2023 emis de PRIMARIA COMUNEI BUCOV (ADEVERINTA;); | | |
| B6 | Intabulare, drept de PROPRIETATE, dobandit prin Construire, cota actuala 1/1, cota initiala 1/1 1) CONSTANTINESCU CATALIN DANIEL | A1.1, A1.2 |

C. Partea III. SARCINI .

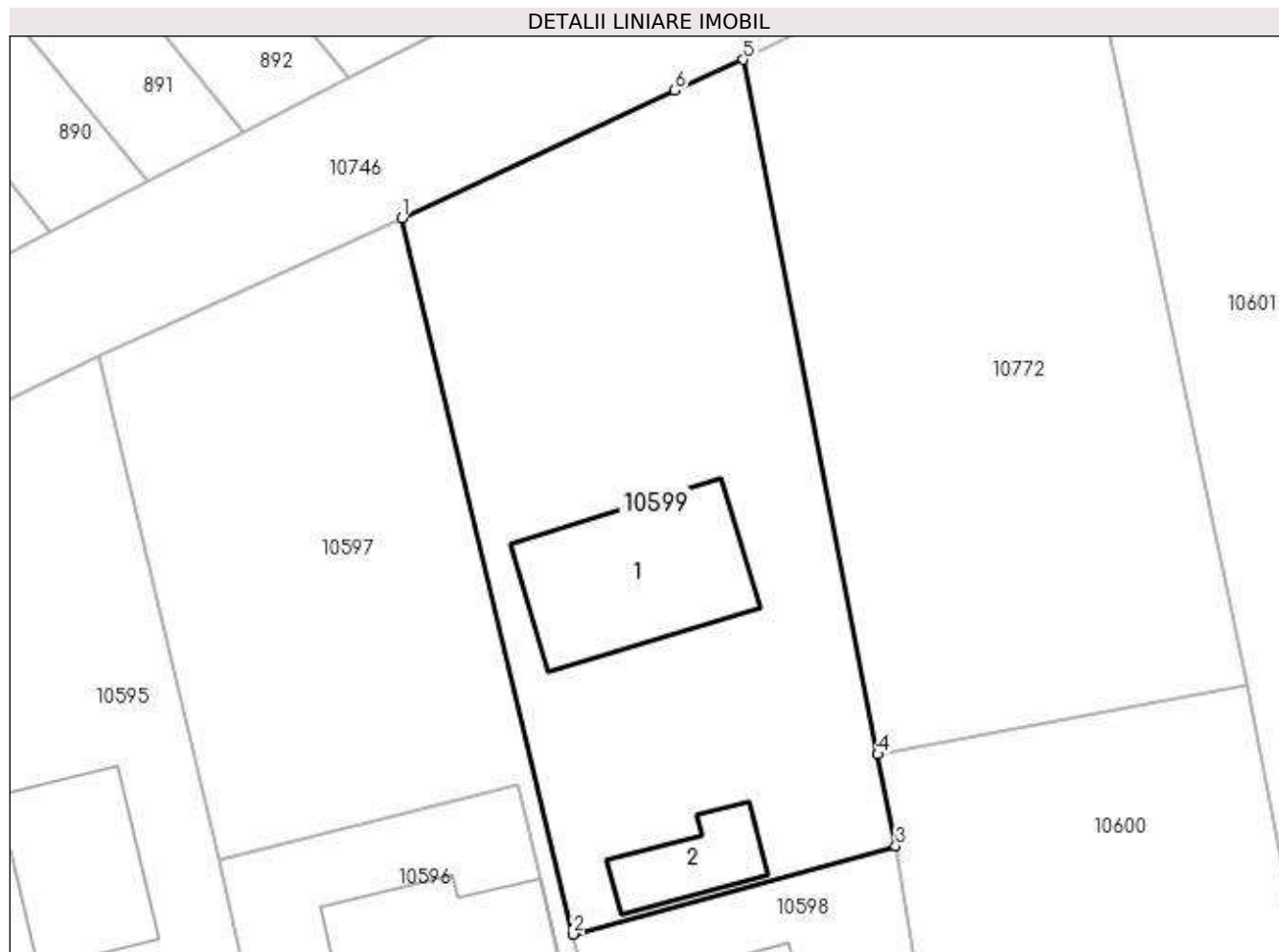
| Inscrieri privind dezmembramintele dreptului de proprietate, drepturi reale de garanție și sarcini | Referințe |
|--|-----------|
| NU SUNT | |

Anexa Nr. 1 La Partea I

Teren

| Nr cadastral | Suprafața (mp)* | Observații / Referințe |
|--------------|--------------------------------|------------------------|
| 23891 | Din acte: 400 Masurata: 493 | |

* Suprafața este determinată în planul de proiecție Stereo 70.



Date referitoare la teren

| Crt | Categorie folosință | Intra vilan | Suprafața (mp) | Tarla | Parcelă | Nr. topo | Observații / Referințe |
|-----|---------------------|-------------|----------------|-------|---------|----------|------------------------|
| 1 | curți constructii | DA | 493 | 4 | 87/3 | - | |

Date referitoare la construcții

| Crt | Număr | Destinație construcție | Supraf. (mp) | Situație juridică | Observații / Referințe |
|------|----------|-------------------------|-----------------------------|-------------------|--|
| A1.1 | 23891-C1 | construcții de locuințe | Din acte: 0 Masurata: 54 | Cu acte | Nr. niveluri:1; S. construita la sol:54 mp; S. construita desfasurata:54 mp; |
| A1.2 | 23891-C2 | construcții anexa | Din acte: 0 Masurata: 17 | Cu acte | Nr. niveluri:1; S. construita la sol:17 mp; S. construita desfasurata:17 mp; |

Lungime Segmente

1) Valorile lungimilor segmentelor sunt obținute din proiecție în plan.

| Punct început | X / Y | Punct sfârșit | X / Y | Lungime segment (** (m) |
|---------------|----------------------------|---------------|----------------------------|-------------------------|
| 1 | 587.746,679 389.232,323 | 2 | 587.754,011 389.201,699 | 31.489 |
| 2 | 587.754,011 389.201,699 | 3 | 587.767,8 389.205,481 | 14.298 |

| Punct început | X / Y | Punct sfârșit | X / Y | Lungime segment (** (m) |
|---------------|----------------------------|---------------|----------------------------|-------------------------|
| 3 | 587.767,8 389.205,481 | 4 | 587.767,042 389.209,39 | 3.982 |
| 4 | 587.767,042 389.209,39 | 5 | 587.761,283 389.239,103 | 30.266 |
| 5 | 587.761,283 389.239,103 | 6 | 587.758,349 389.237,787 | 3.216 |
| 6 | 587.758,349 389.237,787 | 1 | 587.746,679 389.232,323 | 12.886 |

** Lungimile segmentelor sunt determinate în planul de proiecție Stereo 70 și sunt rotunjite la 1 milimetru.

*** Distanța dintre puncte este formată din segmente cumulate ce sunt mai mici decât valoarea 1 milimetru.

**DATE DESPRE IMOBILUL NR. 10600**

Oficiul de Cadastru și Publicitate Imobiliară PRAHOVA
Biroul de Cadastru și Publicitate Imobiliară Ploiești

A. Partea I. Descrierea imobilului

TEREN Intravilan

Adresa: Loc. Bighilin, Jud. Prahova, T 4 ; A 87/2

| Nr. Crt | Nr cadastral Nr. topografic | Suprafața* (mp) | Observații / Referințe |
|---------|-----------------------------|-----------------|---------------------------------------|
| A1 | 31595 | 800 | Sector cadastral:11 Teren imprejmuit; |

B. Partea II. Proprietari și acte

| Inscrieri privitoare la dreptul de proprietate și alte drepturi reale | | Referințe |
|---|---|-----------|
| 78298 / 14/06/2022 | | |
| Act Notarial nr. 2437, din 14/06/2022 emis de np Dragan Nicoleta; | | |
| B1 | Se infiinteaza cartea funciara 31595 a imobilului cu numarul cadastral 31595 / UAT Bucov, rezultat din dezmembrarea imobilului cu numarul cadastral 24594 inscris in cartea funciara 24594; | A1 |
| 90914 / 13/07/2022 | | |
| Act Notarial nr. 2808, din 13/07/2022 emis de NP Dragan Nicoleta; | | |
| B4 | Intabulare, drept de PROPRIETATEcumparare ca bun propriu, dobandit prin Conventie, cota actuala 1/1, cota initiala 1/1 1) ILEA CRISTIAN IONUT | A1 |
| 59161 / 21/04/2023 | | |
| Act Administrativ nr. C3522, din 19/04/2023 emis de OCPI PRAHOVA; | | |
| B6 | se noteaza din oficiu anulara propunerii de dezmembrare a imobilului inscrisa sub B5 prin incheierea nr.114013/2022 | A1 |

C. Partea III. SARCINI .

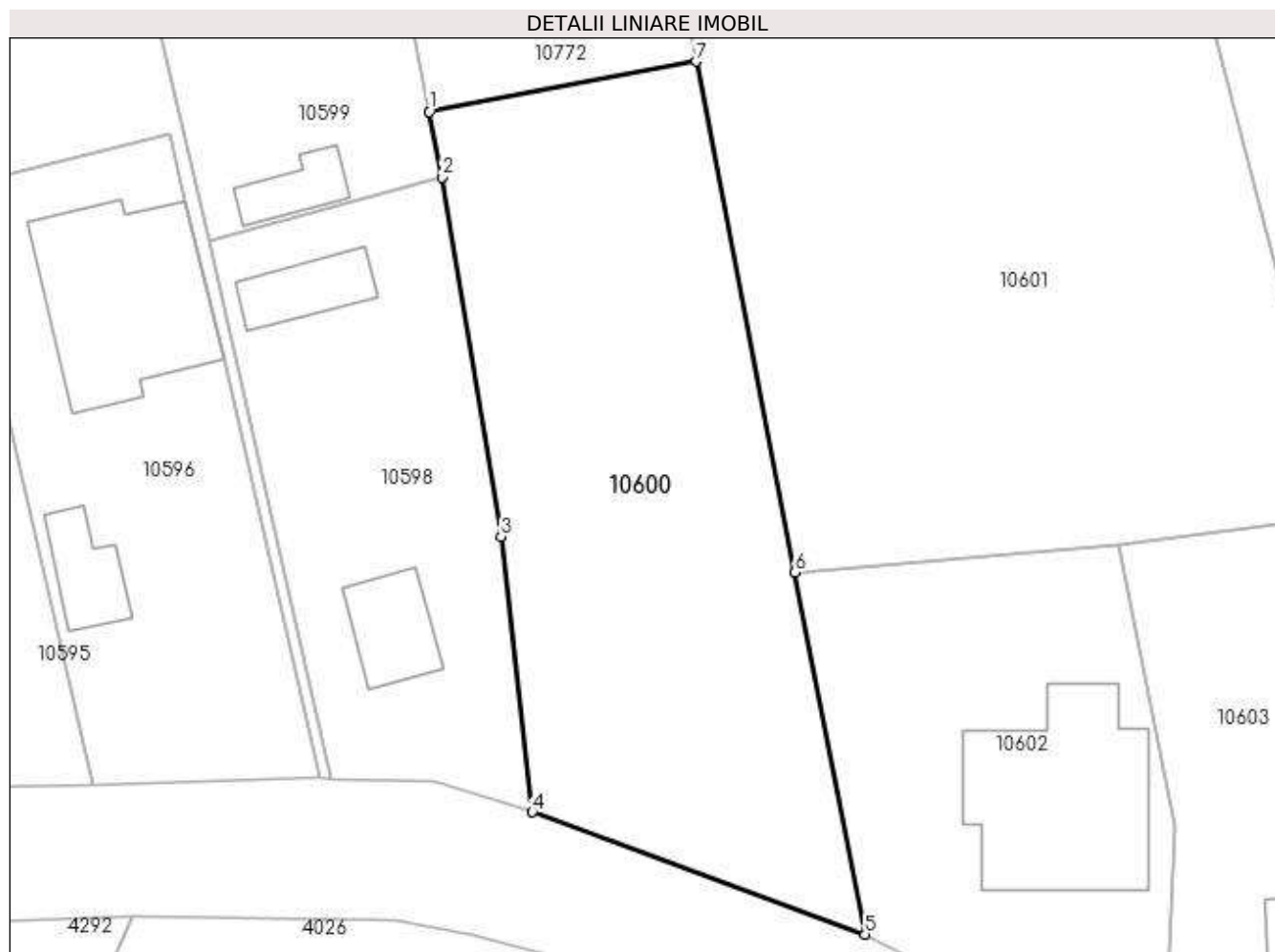
| Inscrieri privind dezmembramintele dreptului de proprietate, drepturi reale de garanție și sarcini | Referințe |
|--|-----------|
| NU SUNT | |

Anexa Nr. 1 La Partea I

Teren

| Nr cadastral | Suprafața (mp)* | Observații / Referințe |
|--------------|-----------------|------------------------|
| 31595 | 800 | |

* Suprafața este determinată în planul de proiecție Stereo 70.



Date referitoare la teren

| Crt | Categorie folosință | Intra vilan | Suprafața (mp) | Tarla | Parcelă | Nr. topo | Observații / Referințe |
|-----|---------------------|-------------|----------------|-------|---------|----------|------------------------|
| 1 | arabil | DA | 800 | 4 | 87/2 | - | |

Lungime Segmente

1) Valorile lungimilor segmentelor sunt obținute din proiecție în plan.

| Punct început | X / Y | Punct sfârșit | X / Y | Lungime segment (** (m) |
|---------------|----------------------------|---------------|----------------------------|-------------------------|
| 1 | 587.767,042 389.209,39 | 2 | 587.767,8 389.205,481 | 3.982 |
| 2 | 587.767,8 389.205,481 | 3 | 587.771,324 389.184,185 | 21.586 |
| 3 | 587.771,324 389.184,185 | 4 | 587.773,168 389.167,831 | 16.458 |
| 4 | 587.773,168 389.167,831 | 5 | 587.792,923 389.160,583 | 21.043 |
| 5 | 587.792,923 389.160,583 | 6 | 587.788,757 389.182,054 | 21.871 |

| Punct început | X / Y | Punct sfârșit | X / Y | Lungime segment (** (m) |
|---------------|----------------------------|---------------|----------------------------|-------------------------|
| 6 | 587.788,757 389.182,054 | 7 | 587.782,877 389.212,357 | 30.868 |
| 7 | 587.782,877 389.212,357 | 1 | 587.767,042 389.209,39 | 16.111 |

** Lungimile segmentelor sunt determinate în planul de proiecție Stereo 70 și sunt rotunjite la 1 milimetru.

*** Distanța dintre puncte este formată din segmente cumulate ce sunt mai mici decât valoarea 1 milimetru.

**DATE DESPRE IMOBILUL NR. 10601**

Oficiul de Cadastru și Publicitate Imobiliară PRAHOVA
Biroul de Cadastru și Publicitate Imobiliară Ploiești

A. Partea I. Descrierea imobilului

TEREN Intravilan

Adresa: Loc. Bighilin, Jud. Prahova

| Nr. Crt | Nr cadastral Nr. topografic | Suprafața* (mp) | Observații / Referințe |
|---------|-----------------------------|------------------------------------|--|
| A1 | | Din acte: 3.000 Masurata: 2.153 | Sector cadastral:11 Teren imprejmuit; Diferental de suprafata se regasese la ID-urile 10602 si 10603. |

B. Partea II. Proprietari și acte

| Inscrieri privitoare la dreptul de proprietate și alte drepturi reale | | Referințe |
|---|---|-----------|
| / | | |
| Act Administrativ nr. 41400, din 22/01/1996 emis de CJSDPAT PRAHOVA (TITLU DE PROPRIETATE;); | | |
| B1 | Intabulare, drept de PROPRIETATE, dobandit prin Reconstituire, cota actuala 1/1, cota initiala 1/1 1) PETCU CONSTANTIN | A1 |

C. Partea III. SARCINI .

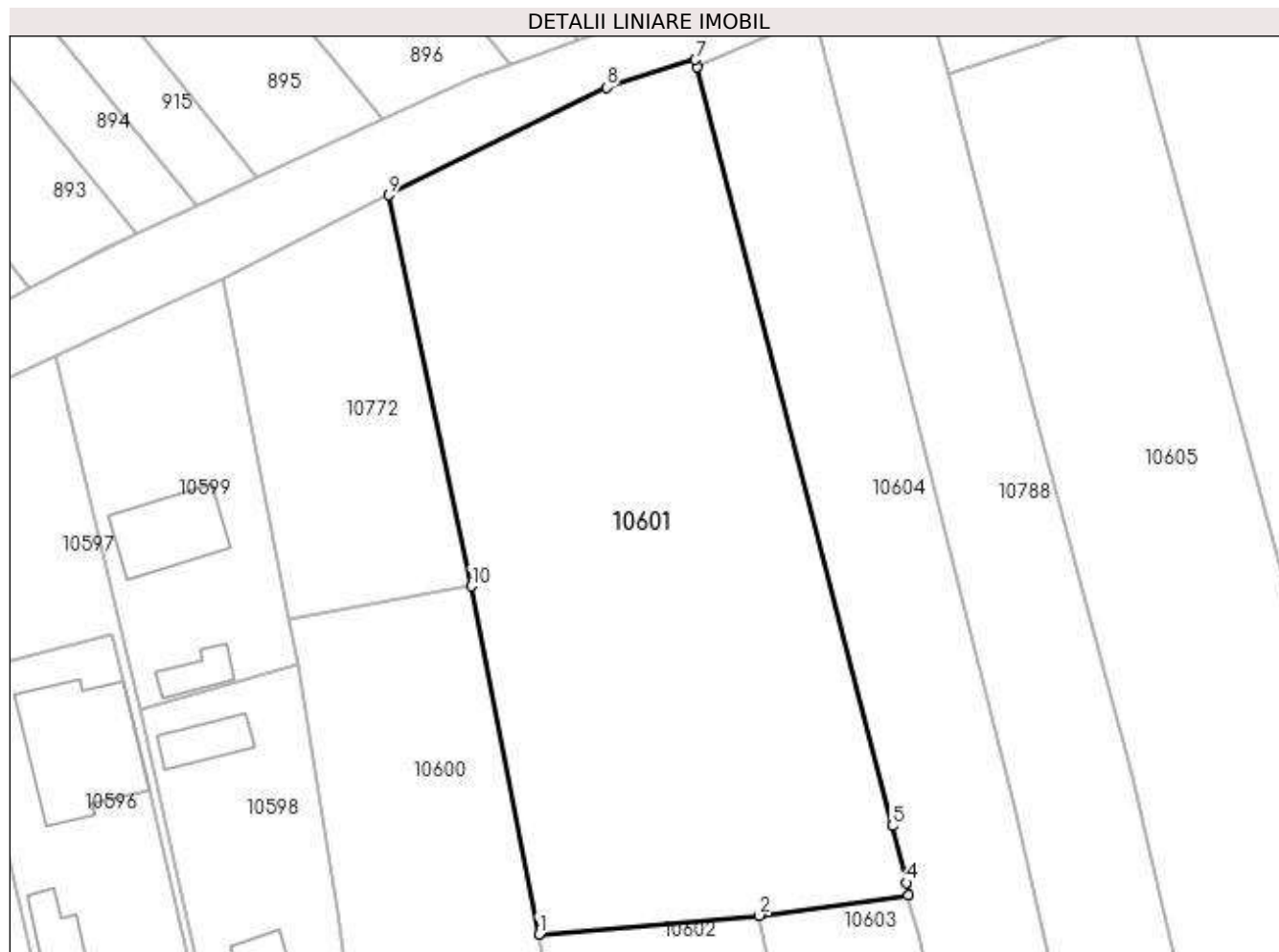
| Inscrieri privind dezmembramintele dreptului de proprietate, drepturi reale de garanție și sarcini | Referințe |
|--|-----------|
| NU SUNT | |

Anexa Nr. 1 La Partea I

Teren

| | | |
|--------------|------------------------------------|--|
| Nr cadastral | Suprafața (mp)* | Observații / Referințe |
| | Din acte: 3.000 Masurata: 2.153 | Diferental de suprafata se regaseste la ID-urile 10602 si 10603. |

* Suprafața este determinată în planul de proiecție Stereo 70.



Date referitoare la teren

| Crt | Categorie folosință | Intra vilan | Suprafața (mp) | Tarla | Parcelă | Nr. topo | Observații / Referințe |
|-----|---------------------|-------------|----------------|-------|---------|----------|------------------------|
| 1 | vie | DA | 2.153 | 4 | 88 | - | |

Lungime Segmente

1) Valorile lungimilor segmentelor sunt obținute din proiecție în plan.

| Punct început | X / Y | Punct sfârșit | X / Y | Lungime segment (** (m) |
|---------------|----------------------------|---------------|----------------------------|-------------------------|
| 1 | 587.788,757 389.182,054 | 2 | 587.807,953 389.183,699 | 19.266 |
| 2 | 587.807,953 389.183,699 | 3 | 587.820,94 389.185,421 | 13.101 |
| 3 | 587.820,94 389.185,421 | 4 | 587.820,732 389.186,548 | 1.146 |
| 4 | 587.820,732 389.186,548 | 5 | 587.819,539 389.191,499 | 5.093 |
| 5 | 587.819,539 389.191,499 | 6 | 587.802,53 389.257,554 | 68.21 |

| Punct început | X / Y | Punct sfârşit | X / Y | Lungime segment (** (m) |
|---------------|----------------------------|---------------|----------------------------|-------------------------|
| 6 | 587.802,53 389.257,554 | 7 | 587.802,383 389.258,155 | 0.619 |
| 7 | 587.802,383 389.258,155 | 8 | 587.794,643 389.255,757 | 8.103 |
| 8 | 587.794,643 389.255,757 | 9 | 587.775,698 389.246,374 | 21.141 |
| 9 | 587.775,698 389.246,374 | 10 | 587.782,877 389.212,357 | 34.766 |
| 10 | 587.782,877 389.212,357 | 1 | 587.788,757 389.182,054 | 30.868 |

** Lungimile segmentelor sunt determinate în planul de proiecţie Stereo 70 şi sunt rotunjite la 1 milimetru.

*** Distanţa dintre puncte este formată din segmente cumulate ce sunt mai mici decât valoarea 1 milimetru.

**DATE DESPRE IMOBILUL NR. 10602**

Oficiul de Cadastru și Publicitate Imobiliară PRAHOVA
Biroul de Cadastru și Publicitate Imobiliară Ploiești

A. Partea I. Descrierea imobilului

TEREN Intravilan

Nr. CF vechi:4932

Nr. cadastral vechi:11483

Adresa: Loc. Bighilin, Str Vasile Goldis, Nr. 95, Jud. Prahova

| Nr. Crt | Nr cadastral Nr. topografic | Suprafața* (mp) | Observații / Referințe |
|---------|-----------------------------|--------------------------------|---------------------------------------|
| A1 | 21792 | Din acte: 441 Masurata: 514 | Sector cadastral:11 Teren imprejmuit; |

Construcții

| Crt | Nr cadastral Nr. topografic | Adresa | Observații / Referințe |
|------|-----------------------------|---|--|
| A1.1 | 21792-C1 | Loc. Bighilin, Str Vasile Goldis, Nr. 95, Jud. Prahova | Nr. niveluri:2; S. construita la sol:113 mp; P+M |

B. Partea II. Proprietari și acte

| Inscrieri privitoare la dreptul de proprietate și alte drepturi reale | | Referințe |
|--|---|-----------|
| 2810 / 20/01/2010 | | |
| Contract De Vanzare-Cumparare nr. 130, din 19/01/2010 emis de NP MANZICU CORINA MIHAELA; | | |
| B4 | Intabulare, drept de PROPRIETATEcumparare ca bun comun, dobandit prin Conventie, cota actuala 1/1, cota initiala 1/1 1) NEGROIU GHEORGHE 2) NEGROIU MARILENA | A1 |
| 2808 / 20/01/2010 | | |
| Act Dezmembrare nr. 129, din 19/01/2010 emis de NP MANZICU CORINA MIHAELA; | | |
| B5 | Se infiinteaza cartea funciara nr. 4932 a unitatii administrativ teritoriale Bucov , care cuprinde imobilul cu numarul cadastral 11483 descris la PI/A+1, rezultat din dezmembrarea imobilului cu numarul cadastral 11371 din cartea funciara nr. 4884 a aceleiasi unitati administrativ teritoriale. | A1 |
| / | | |
| Act Administrativ nr. 36, din 10/06/2014 emis de PRIMARIA BUCOV (AUTORIZATIE DE CONSTRUCTIE; PROCES VERBAL DE RECEPTIE LA TERMINAREA LUCRARILOR NR. 5/23.01.2018, EMIS DE PRIMARIA BUCOV); | | |
| B6 | Intabulare, drept de PROPRIETATE, dobandit prin Construire, cota actuala 1/1, cota initiala 1/1 1) NEGROIU GHEORGHE 2) NEGROIU MARILENA | A1.1 |

C. Partea III. SARCINI .

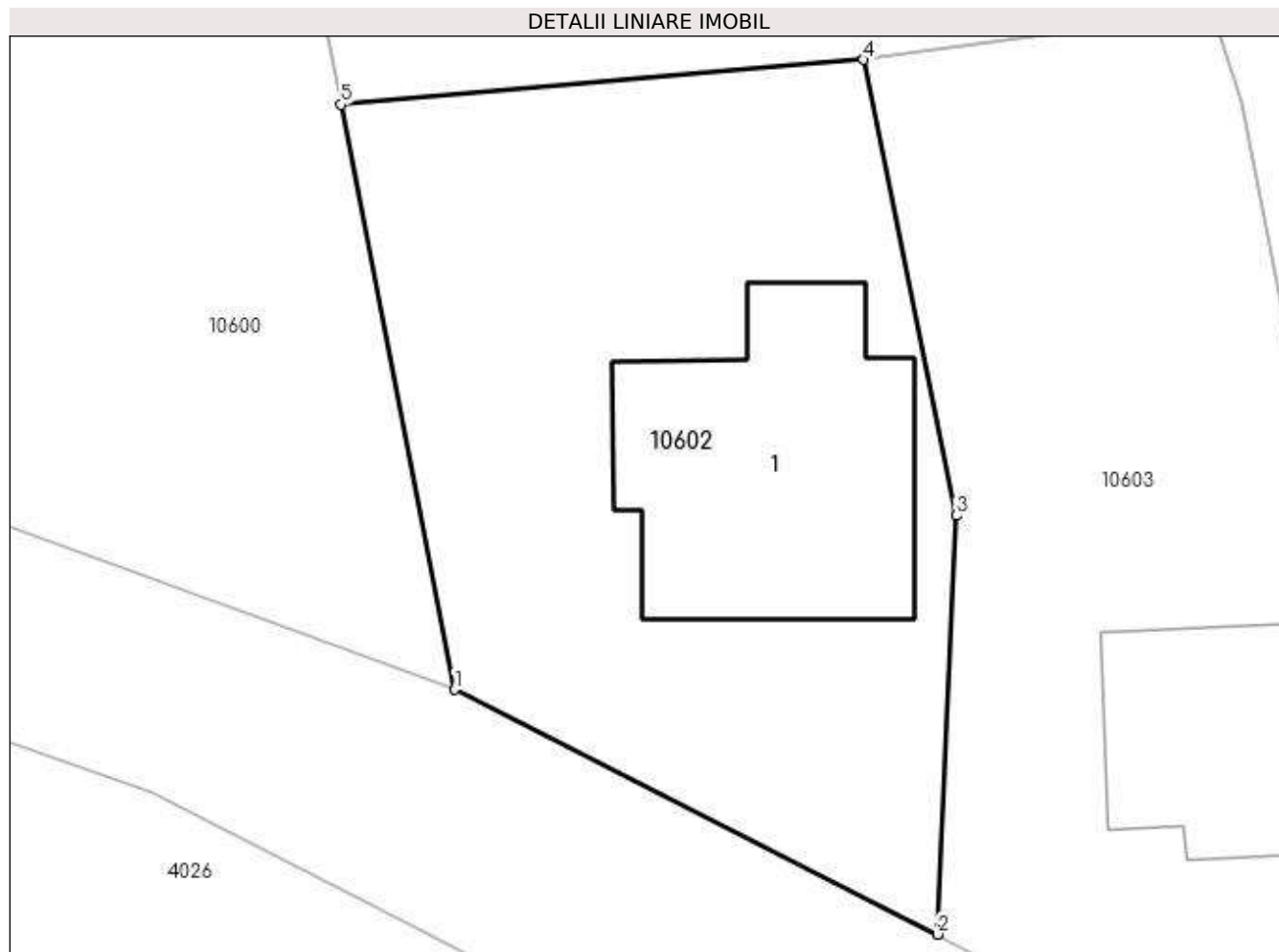
| Inscrieri privind dezmembramintele dreptului de proprietate, drepturi reale de garanție și sarcini | Referințe |
|--|-----------|
| NU SUNT | |

Anexa Nr. 1 La Partea I

Teren

| Nr cadastral | Suprafața (mp)* | Observații / Referințe |
|--------------|--------------------------------|------------------------|
| 21792 | Din acte: 441 Masurata: 514 | |

* Suprafața este determinată în planul de proiecție Stereo 70.



Date referitoare la teren

| Crt | Categorie folosință | Intra vilan | Suprafața (mp) | Tarla | Parcelă | Nr. topo | Observații / Referințe |
|-----|---------------------|-------------|----------------|-------|---------|----------|------------------------|
| 1 | curți constructii | DA | 514 | 4 | 89 | - | |

Date referitoare la construcții

| Crt | Număr | Destinație construcție | Supraf. (mp) | Situație juridică | Observații / Referințe |
|------|----------|-------------------------|------------------------------|-------------------|--|
| A1.1 | 21792-C1 | construcții de locuințe | Din acte: 0 Masurata: 113 | Cu acte | Nr. niveluri:2; S. construita la sol:113 mp; P+M |

Lungime Segmente

1) Valorile lungimilor segmentelor sunt obținute din proiecție în plan.

| Punct început | X / Y | Punct sfârșit | X / Y | Lungime segment (** (m) |
|---------------|----------------------------|---------------|----------------------------|-------------------------|
| 1 | 587.792,923 389.160,583 | 2 | 587.810,654 389.151,596 | 19.878 |
| 2 | 587.810,654 389.151,596 | 3 | 587.811,35 389.166,964 | 15.384 |
| 3 | 587.811,35 389.166,964 | 4 | 587.807,953 389.183,699 | 17.076 |

| Punct început | X / Y | Punct sfârşit | X / Y | Lungime segment (** (m) |
|---------------|----------------------------|---------------|----------------------------|-------------------------|
| 4 | 587.807,953 389.183,699 | 5 | 587.788,757 389.182,054 | 19.266 |
| 5 | 587.788,757 389.182,054 | 1 | 587.792,923 389.160,583 | 21.871 |

** Lungimile segmentelor sunt determinate în planul de proiecţie Stereo 70 şi sunt rotunjite la 1 milimetru.

*** Distanţa dintre puncte este formată din segmente cumulate ce sunt mai mici decât valoarea 1 milimetru.

**DATE DESPRE IMOBILUL NR. 10603**

Oficiul de Cadastru și Publicitate Imobiliară PRAHOVA
Biroul de Cadastru și Publicitate Imobiliară Ploiești

A. Partea I. Descrierea imobilului

TEREN Intravilan

Nr. CF vechi:4931

Nr. cadastral vechi:11482

Adresa: Loc. Bighilin, Str Vasile Goldis, Nr. 97, Jud. Prahova

| Nr. Crt | Nr cadastral Nr. topografic | Suprafața* (mp) | Observații / Referințe |
|---------|-----------------------------|--------------------------------|---------------------------------------|
| A1 | 21791 | Din acte: 559 Masurata: 560 | Sector cadastral:11 Teren imprejmuit; |

Construcții

| Crt | Nr cadastral Nr. topografic | Adresa | Observații / Referințe |
|------|-----------------------------|---|---|
| A1.1 | 21791-C1 | Loc. Bighilin, Str Vasile Goldis, Nr. 97, Jud. Prahova | Nr. niveluri:1; S. construita la sol:61 mp; S. construita desfasurata:61 mp; LOCUINTA |

B. Partea II. Proprietari și acte

| Inscrieri privitoare la dreptul de proprietate și alte drepturi reale | | Referințe |
|---|---|-----------|
| 2808 / 20/01/2010 | | |
| Contract De Vanzare-Cumparare nr. 2070, din 05/02/1992 emis de NOTARIATUL DE STAT JUDETEAN PRAHOVA; | | |
| B1 | Intabulare, drept de PROPRIETATEcumparare ca bun comun, dobandit prin Conventie, cota actuala 1/1, cota initiala 1/1 1) PETCU VASILE 2) PETCU ELENA | A1, A1.1 |
| Act Dezmembrare nr. 129, din 19/01/2010 emis de NP MANZICU CORINA MIHAELA; | | |
| B2 | Se infiinteaza cartea funciara nr. 4931 a unitatii administrativ teritoriale Bucov , care cuprinde imobilul cu numarul cadastral 11482 descris la PI/A+1, rezultat din dezmembrarea imobilului cu numarul cadastral 11371 din cartea funciara nr. 4884 a aceleiasi unitati administrativ teritoriale. | A1 |

C. Partea III. SARCINI .

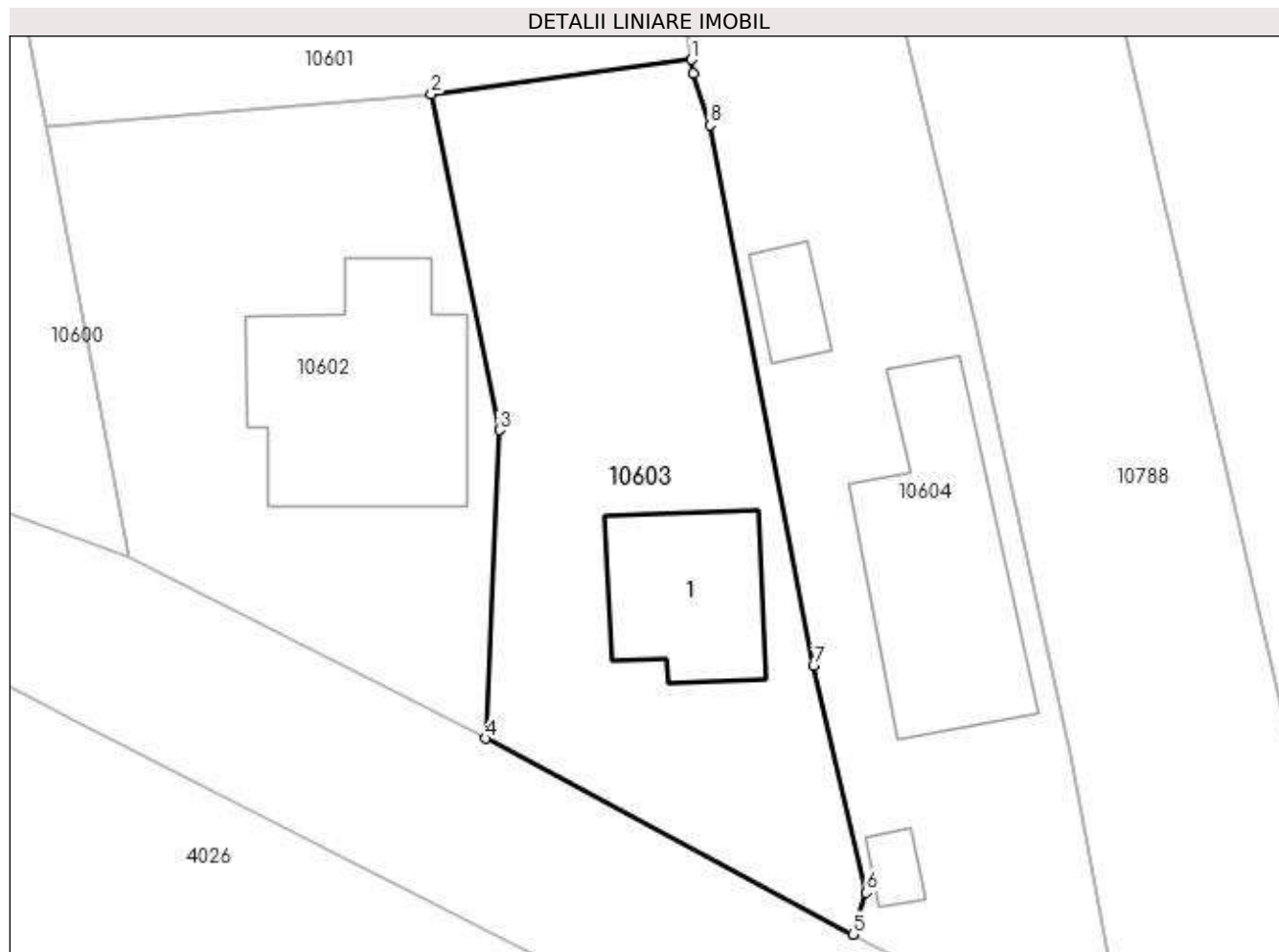
| Inscrieri privind dezmembramintele dreptului de proprietate, drepturi reale de garanție și sarcini | Referințe |
|--|-----------|
| NU SUNT | |

Anexa Nr. 1 La Partea I

Teren

| Nr cadastral | Suprafața (mp)* | Observații / Referințe |
|--------------|--------------------------------|------------------------|
| 21791 | Din acte: 559 Masurata: 560 | |

* Suprafața este determinată în planul de proiecție Stereo 70.



Date referitoare la teren

| Crt | Categorie folosință | Intravilan | Suprafața (mp) | Tarla | Parcelă | Nr. topo | Observații / Referințe |
|-----|---------------------|------------|----------------|-------|---------|----------|------------------------|
| 1 | curți constructii | DA | 560 | 4 | 89 | - | |

Date referitoare la construcții

| Crt | Număr | Destinație construcție | Supraf. (mp) | Situație juridică | Observații / Referințe |
|------|----------|-------------------------|-----------------------------|-------------------|---|
| A1.1 | 21791-C1 | construcții de locuințe | Din acte: 0 Masurata: 61 | Cu acte | Nr. niveluri:1; S. construita la sol:61 mp; S. construita desfasurata:61 mp; LOCUINTA |

Lungime Segmente

1) Valorile lungimilor segmentelor sunt obținute din proiecție în plan.

| Punct început | X / Y | Punct sfârșit | X / Y | Lungime segment (** (m) |
|---------------|----------------------------|---------------|----------------------------|-------------------------|
| 1 | 587.820,94 389.185,421 | 2 | 587.807,953 389.183,699 | 13.101 |
| 2 | 587.807,953 389.183,699 | 3 | 587.811,35 389.166,964 | 17.076 |
| 3 | 587.811,35 389.166,964 | 4 | 587.810,654 389.151,596 | 15.384 |

| Punct început | X / Y | Punct sfârşit | X / Y | Lungime segment (** (m) |
|---------------|----------------------------|---------------|----------------------------|-------------------------|
| 4 | 587.810,654 389.151,596 | 5 | 587.828,988 389.141,828 | 20.774 |
| 5 | 587.828,988 389.141,828 | 6 | 587.829,64 389.143,923 | 2.194 |
| 6 | 587.829,64 389.143,923 | 7 | 587.827,018 389.155,21 | 11.588 |
| 7 | 587.827,018 389.155,21 | 8 | 587.821,846 389.182,151 | 27.433 |
| 8 | 587.821,846 389.182,151 | 9 | 587.820,999 389.184,725 | 2.71 |
| 9 | 587.820,999 389.184,725 | 1 | 587.820,94 389.185,421 | 0.698 |

** Lungimile segmentelor sunt determinate în planul de proiecție Stereo 70 și sunt rotunjite la 1 milimetru.

*** Distanța dintre puncte este formată din segmente cumulate ce sunt mai mici decât valoarea 1 milimetru.

**DATE DESPRE IMOBILUL NR. 10604**

Oficiul de Cadastru și Publicitate Imobiliară PRAHOVA
Biroul de Cadastru și Publicitate Imobiliară Ploiești

A. Partea I. Descrierea imobilului

TEREN Intravilan

Nr. CF vechi:650
Nr. cadastral vechi:831

Adresa: Loc. Bighilin, Str Vasile Goldis, Nr. 101, Jud. Prahova

| Nr. Crt | Nr cadastral Nr. topografic | Suprafața* (mp) | Observații / Referințe |
|---------|-----------------------------|------------------------------------|---------------------------------------|
| A1 | 23484 | Din acte: 1.363 Masurata: 1.375 | Sector cadastral:11 Teren imprejmuit; |

Construcții

| Crt | Nr cadastral Nr. topografic | Adresa | Observații / Referințe |
|------|-----------------------------|---|--|
| A1.1 | 23484-C1 | Loc. Bighilin, Str Vasile Goldis, Nr. 101, Jud. Prahova | Nr. niveluri:1; S. construita la sol:109 mp; S. construita desfasurata:109 mp; |
| A1.2 | 23484-C2 | Loc. Bighilin, Str Vasile Goldis, Nr. 101, Jud. Prahova | Nr. niveluri:1; S. construita la sol:8 mp; S. construita desfasurata:8 mp; |
| A1.3 | 23484-C3 | Loc. Bighilin, Str Vasile Goldis, Nr. 101, Jud. Prahova | Nr. niveluri:1; S. construita la sol:17 mp; S. construita desfasurata:17 mp; |

B. Partea II. Proprietari și acte

| Inscrieri privitoare la dreptul de proprietate și alte drepturi reale | | Referințe |
|---|--|------------|
| 18813 / 27/10/2004 | | |
| Contract De Vanzare-Cumparare nr. 3475, din 22/10/2004 emis de BNP.LUPU MARIA LUIZA; | | |
| B1 | Intabulare, drept de PROPRIETATEcumparare ca bun propriu, dobandit prin Conventie, cota actuala 1/1, cota initiala 1/1 1) ENACHE MARIAN - SORIN <i>OBSERVATII: (provenita din conversia CF 650)</i> | A1 |
| / | | |
| Act Administrativ nr. 37, din 24/08/2005 emis de PRIMARIA BUCOV (AUTORIZATIE DE CONSTRUCTIE;); | | |
| B2 | Intabulare, drept de PROPRIETATE, dobandit prin Construire, cota actuala 1/1, cota initiala 1/1 1) ENACHE MARIAN - SORIN | A1.1 |
| Act Administrativ nr. 12387, din 19/05/2023 emis de PRIMARIA COMUNEI BUCOV (ADEVERINTA;); | | |
| B3 | Intabulare, drept de PROPRIETATE, dobandit prin Construire, cota actuala 1/1, cota initiala 1/1 1) ENACHE MARIAN - SORIN | A1.2, A1.3 |

C. Partea III. SARCINI .

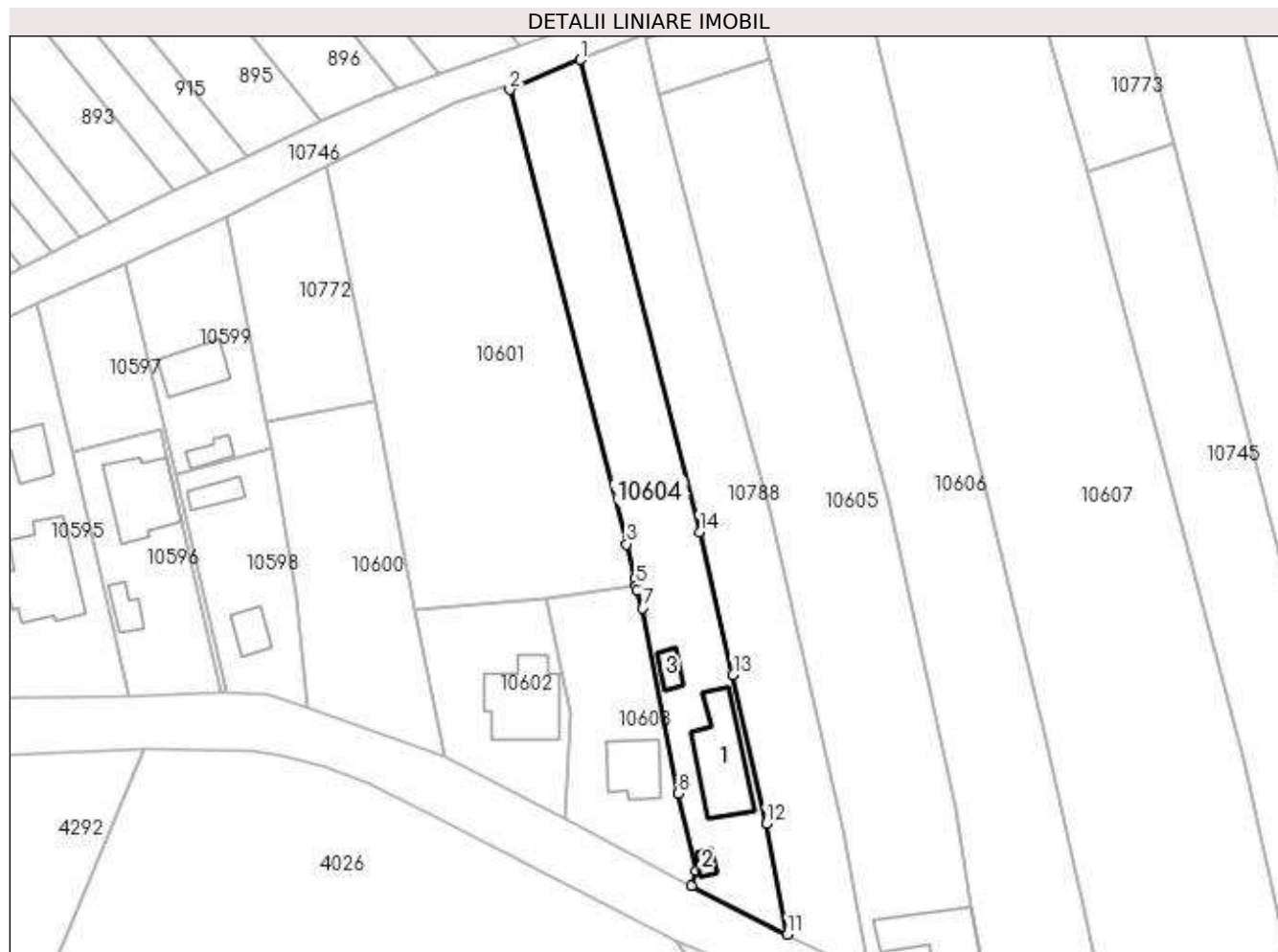
| Inscrieri privind dezmembramintele dreptului de proprietate, drepturi reale de garanție și sarcini | Referințe |
|--|-----------|
| NU SUNT | |

Anexa Nr. 1 La Partea I

Teren

| Nr cadastral | Suprafața (mp)* | Observații / Referințe |
|--------------|------------------------------------|------------------------|
| 23484 | Din acte: 1.363 Masurata: 1.375 | |

* Suprafața este determinată în planul de proiecție Stereo 70.



Date referitoare la teren

| Crt | Categorie folosință | Intra vilan | Suprafața (mp) | Tarla | Parcelă | Nr. topo | Observații / Referințe |
|-----|---------------------|-------------|----------------|-------|---------|----------|------------------------|
| 1 | curți constructii | DA | 621 | 4 | 90 | - | |
| 2 | arabil | DA | 754 | 4 | 90 | - | |

Date referitoare la construcții

| Crt | Număr | Destinație construcție | Supraf. (mp) | Situație juridică | Observații / Referințe |
|------|----------|-------------------------|-----------------------------|-------------------|--|
| A1.1 | 23484-C1 | construcții de locuințe | 109 | Cu acte | Nr. niveluri:1; S. construita la sol:109 mp; S. construita desfasurata:109 mp; |
| A1.2 | 23484-C2 | construcții anexa | Din acte: 0 Masurata: 8 | Cu acte | Nr. niveluri:1; S. construita la sol:8 mp; S. construita desfasurata:8 mp; |
| A1.3 | 23484-C3 | construcții anexa | Din acte: 0 Masurata: 17 | Cu acte | Nr. niveluri:1; S. construita la sol:17 mp; S. construita desfasurata:17 mp; |

Lungime Segmente

1) Valorile lungimilor segmentelor sunt obținute din proiecție în plan.

| Punct început | X / Y | Punct sfârșit | X / Y | Lungime segment (** (m) |
|---------------|---------------------------|---------------|---------------------------|-------------------------|
| 1 | 587.812,765 389.261,94 | 2 | 587.802,53 389.257,554 | 11.135 |

| Punct început | X / Y | Punct sfârşit | X / Y | Lungime segment (** (m) |
|---------------|----------------------------|---------------|----------------------------|-------------------------|
| 2 | 587.802,53 389.257,554 | 3 | 587.819,539 389.191,499 | 68.21 |
| 3 | 587.819,539 389.191,499 | 4 | 587.820,732 389.186,548 | 5.093 |
| 4 | 587.820,732 389.186,548 | 5 | 587.820,94 389.185,421 | 1.146 |
| 5 | 587.820,94 389.185,421 | 6 | 587.820,999 389.184,725 | 0.698 |
| 6 | 587.820,999 389.184,725 | 7 | 587.821,846 389.182,151 | 2.71 |
| 7 | 587.821,846 389.182,151 | 8 | 587.827,018 389.155,21 | 27.433 |
| 8 | 587.827,018 389.155,21 | 9 | 587.829,64 389.143,923 | 11.588 |
| 9 | 587.829,64 389.143,923 | 10 | 587.828,988 389.141,828 | 2.194 |
| 10 | 587.828,988 389.141,828 | 11 | 587.842,905 389.134,738 | 15.619 |
| 11 | 587.842,905 389.134,738 | 12 | 587.839,825 389.150,777 | 16.332 |
| 12 | 587.839,825 389.150,777 | 13 | 587.835,011 389.172,432 | 22.184 |
| 13 | 587.835,011 389.172,432 | 14 | 587.830,113 389.193,246 | 21.383 |
| 14 | 587.830,113 389.193,246 | 1 | 587.812,765 389.261,94 | 70.851 |

** Lungimile segmentelor sunt determinate în planul de proiecţie Stereo 70 şi sunt rotunjite la 1 milimetru.

*** Distanţa dintre puncte este formată din segmente cumulate ce sunt mai mici decât valoarea 1 milimetru.

**DATE DESPRE IMOBILUL NR. 10605**

Oficiul de Cadastru și Publicitate Imobiliară PRAHOVA
Biroul de Cadastru și Publicitate Imobiliară Ploiești

A. Partea I. Descrierea imobilului

TEREN Intravilan

Adresa: Loc. Bighilin, Str Vasile Goldis, Nr. 103, Jud. Prahova

| Nr. Crt | Nr cadastral Nr. topografic | Suprafața* (mp) | Observații / Referințe |
|---------|-----------------------------|-----------------|---------------------------------------|
| A1 | | 2.341 | Sector cadastral:11 Teren imprejmuit; |

Construcții

| Crt | Nr cadastral Nr. topografic | Adresa | Observații / Referințe |
|------|-----------------------------|---|--|
| A1.1 | -C1 | Loc. Bighilin, Str Vasile Goldis, Nr. 103, Jud. Prahova | Nr. niveluri:1; S. construita la sol:89 mp; S. construita desfasurata:89 mp; |

B. Partea II. Proprietari și acte

| Inscrieri privitoare la dreptul de proprietate și alte drepturi reale | | Referințe |
|--|--|-----------|
| / | | |
| Act Administrativ nr. 3224, din 23/03/1993 emis de CJSDPAT PRAHOVA (TITLU DE PROPRIETATE;); | | |
| B1 | Intabulare, drept de PROPRIETATE, dobandit prin Reconstituire, cota actuala 1/1, cota initiala 1/1 1) SURUPARU NICOLAE DEFUNCT:Da | A1 |
| Act Administrativ nr. 12387, din 19/05/2023 emis de PRIMARIA COMUNEI BUCOV (ADEVERINTA;); | | |
| B2 | Intabulare, drept de PROPRIETATE, dobandit prin Construire, cota actuala 1/1, cota initiala 1/1 1) SURUPARU NICOLAE DEFUNCT:Da | A1.1 |

C. Partea III. SARCINI .

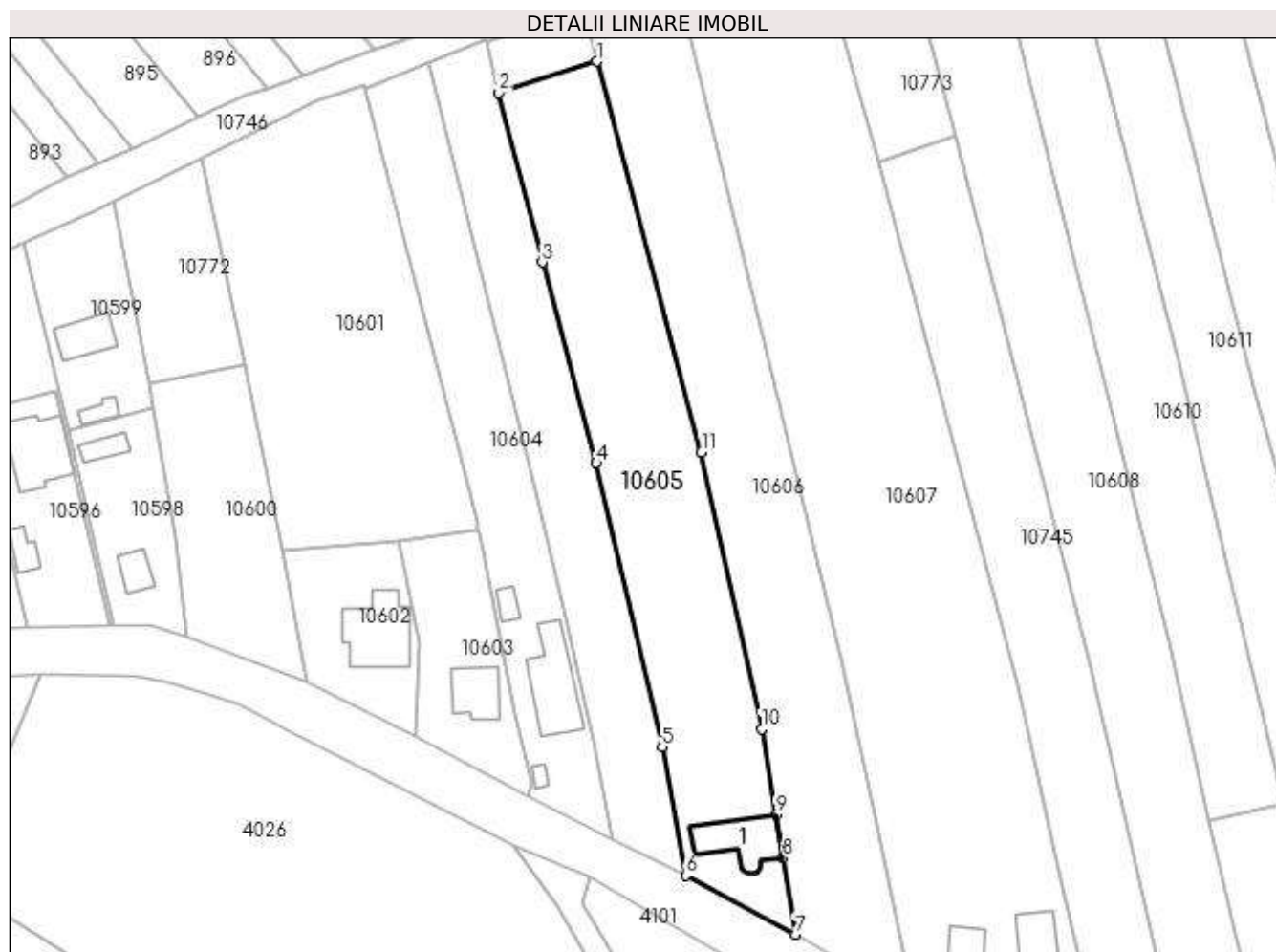
| Inscrieri privind dezmembramintele dreptului de proprietate, drepturi reale de garanție și sarcini | Referințe |
|--|-----------|
| NU SUNT | |

Anexa Nr. 1 La Partea I

Teren

| Nr cadastral | Suprafața (mp)* | Observații / Referințe |
|--------------|-----------------|------------------------|
| | 2.341 | |

* Suprafața este determinată în planul de proiecție Stereo 70.



Date referitoare la teren

| Crt | Categorie folosință | Intravilan | Suprafața (mp) | Tarla | Parcelă | Nr. topo | Observații / Referințe |
|-----|---------------------|------------|----------------|-------|---------|----------|------------------------|
| 1 | curți constructii | DA | 452 | 4 | 91 | - | |
| 2 | vie | DA | 792 | 4 | 92 | - | |
| 3 | arabil | DA | 1.097 | 4 | 93 | - | |

Date referitoare la construcții

| Crt | Număr | Destinație construcție | Supraf. (mp) | Situație juridică | Observații / Referințe |
|------|-------|-------------------------|-----------------------------|-------------------|--|
| A1.1 | -C1 | construcții de locuințe | Din acte: 0 Masurata: 89 | Cu acte | Nr. niveluri:1; S. construita la sol:89 mp; S. construita desfasurata:89 mp; |

Lungime Segmente

1) Valorile lungimilor segmentelor sunt obținute din proiecție în plan.

| Punct început | X / Y | Punct sfârșit | X / Y | Lungime segment (** (m) |
|---------------|----------------------------|---------------|----------------------------|-------------------------|
| 1 | 587.840,346 389.262,087 | 2 | 587.824,328 389.256,984 | 16.811 |
| 2 | 587.824,328 389.256,984 | 3 | 587.831,455 389.229,249 | 28.636 |

| Punct început | X / Y | Punct sfârșit | X / Y | Lungime segment (** (m) |
|---------------|----------------------------|---------------|----------------------------|-------------------------|
| 3 | 587.831,455 389.229,249 | 4 | 587.840,292 389.196,368 | 34.048 |
| 4 | 587.840,292 389.196,368 | 5 | 587.851,079 389.149,922 | 47.682 |
| 5 | 587.851,079 389.149,922 | 6 | 587.854,934 389.128,885 | 21.387 |
| 6 | 587.854,934 389.128,885 | 7 | 587.872,909 389.119,243 | 20.398 |
| 7 | 587.872,909 389.119,243 | 8 | 587.870,845 389.131,728 | 12.654 |
| 8 | 587.870,845 389.131,728 | 9 | 587.869,669 389.138,84 | 7.209 |
| 9 | 587.869,669 389.138,84 | 10 | 587.867,359 389.152,819 | 14.169 |
| 10 | 587.867,359 389.152,819 | 11 | 587.857,511 389.198,101 | 46.341 |
| 11 | 587.857,511 389.198,101 | 1 | 587.840,346 389.262,087 | 66.248 |

** Lungimile segmentelor sunt determinate în planul de proiecție Stereo 70 și sunt rotunjite la 1 milimetru.

*** Distanța dintre puncte este formată din segmente cumulate ce sunt mai mici decât valoarea 1 milimetru.

**DATE DESPRE IMOBILUL NR. 10606**

Oficiul de Cadastru și Publicitate Imobiliară PRAHOVA
Biroul de Cadastru și Publicitate Imobiliară Ploiești

A. Partea I. Descrierea imobilului

TEREN Intravilan

Adresa: Loc. Bighilin, Str Vasile Goldis, Jud. Prahova

| Nr. Crt | Nr cadastral Nr. topografic | Suprafața* (mp) | Observații / Referințe |
|---------|-----------------------------|------------------------------------|---------------------------------------|
| A1 | | Din acte: 2.500 Masurata: 2.507 | Sector cadastral:11 Teren imprejmuit; |

B. Partea II. Proprietari și acte

| Inscrieri privitoare la dreptul de proprietate și alte drepturi reale | | Referințe |
|---|---|-----------|
| / | | |
| Act Administrativ nr. 39256, din 31/10/1995 emis de CJSDPAT PRAHOVA (TITLU DE PROPRIETATE;); | | |
| B1 | Intabulare, drept de PROPRIETATE, dobandit prin Reconstituire, cota actuala 1/1, cota initiala 1/1 1) TĂNASE CONSTANTIN DEFUNCT:Da | A1 |

C. Partea III. SARCINI .

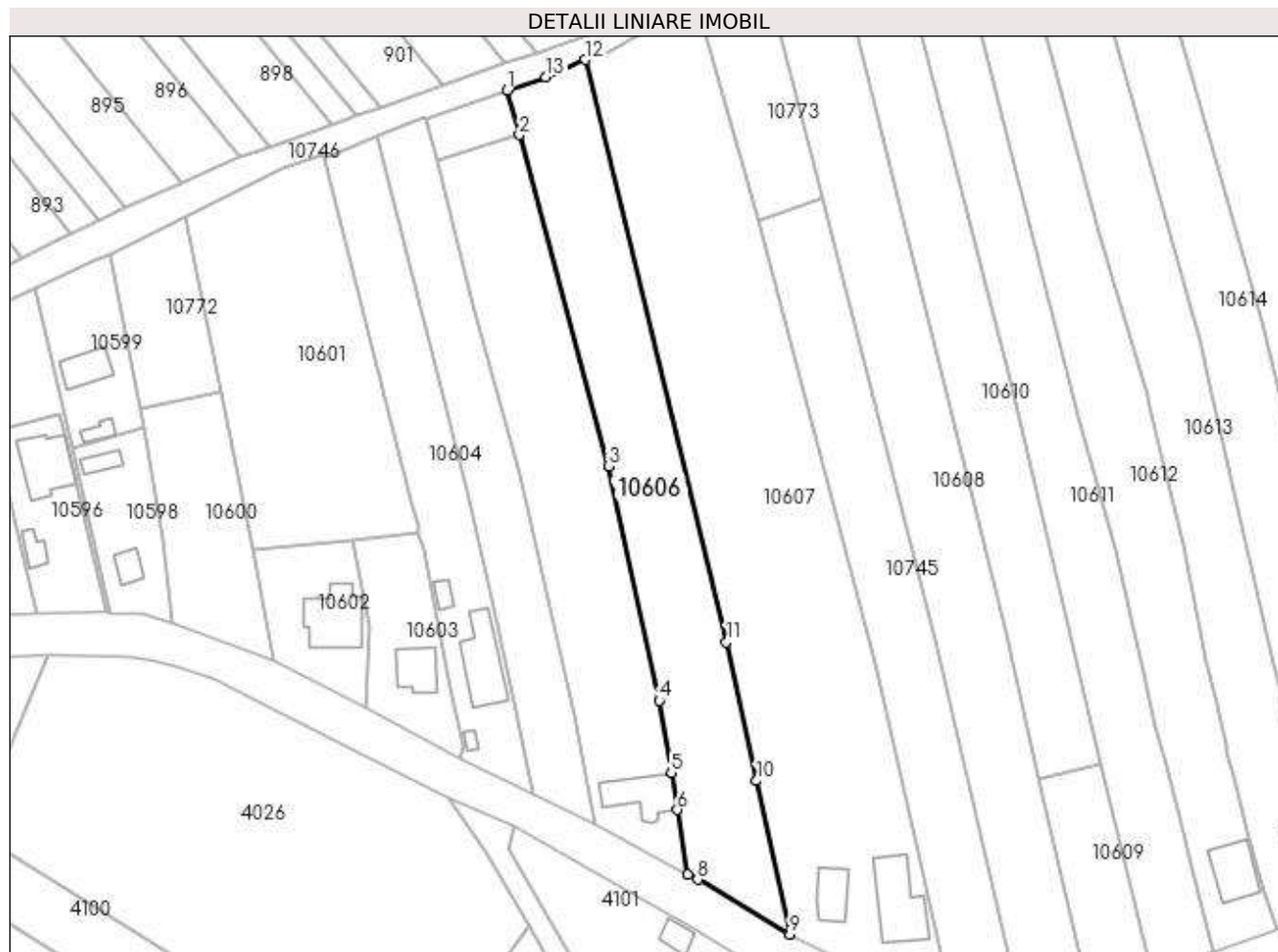
| Inscrieri privind dezmembramintele dreptului de proprietate, drepturi reale de garanție și sarcini | Referințe |
|--|-----------|
| NU SUNT | |

Anexa Nr. 1 La Partea I

Teren

| | | |
|--------------|------------------------------------|------------------------|
| Nr cadastral | Suprafața (mp)* | Observații / Referințe |
| | Din acte: 2.500 Masurata: 2.507 | |

* Suprafața este determinată în planul de proiecție Stereo 70.



Date referitoare la teren

| Crt | Categorie folosință | Intra vilan | Suprafața (mp) | Tarla | Parcelă | Nr. topo | Observații / Referințe |
|-----|---------------------|-------------|----------------|-------|---------|----------|------------------------|
| 1 | arabil | DA | 2.507 | 4 | 95 | - | |

Lungime Segmente

1) Valorile lungimilor segmentelor sunt obținute din proiecție în plan.

| Punct început | X / Y | Punct sfârșit | X / Y | Lungime segment (** (m) |
|---------------|----------------------------|---------------|----------------------------|-------------------------|
| 1 | 587.838,034 389.270,707 | 2 | 587.840,346 389.262,087 | 8.925 |
| 2 | 587.840,346 389.262,087 | 3 | 587.857,511 389.198,101 | 66.248 |
| 3 | 587.857,511 389.198,101 | 4 | 587.867,359 389.152,819 | 46.341 |
| 4 | 587.867,359 389.152,819 | 5 | 587.869,669 389.138,84 | 14.169 |
| 5 | 587.869,669 389.138,84 | 6 | 587.870,845 389.131,728 | 7.209 |

| Punct început | X / Y | Punct sfârșit | X / Y | Lungime segment (** (m) |
|---------------|----------------------------|---------------|----------------------------|-------------------------|
| 6 | 587.870,845 389.131,728 | 7 | 587.872,909 389.119,243 | 12.654 |
| 7 | 587.872,909 389.119,243 | 8 | 587.874,798 389.118,27 | 2.125 |
| 8 | 587.874,798 389.118,27 | 9 | 587.892,584 389.107,695 | 20.692 |
| 9 | 587.892,584 389.107,695 | 10 | 587.886,151 389.137,346 | 30.341 |
| 10 | 587.886,151 389.137,346 | 11 | 587.880,336 389.164,146 | 27.424 |
| 11 | 587.880,336 389.164,146 | 12 | 587.853,125 389.276,612 | 115.711 |
| 12 | 587.853,125 389.276,612 | 13 | 587.845,489 389.273,293 | 8.326 |
| 13 | 587.845,489 389.273,293 | 1 | 587.838,034 389.270,707 | 7.891 |

** Lungimile segmentelor sunt determinate în planul de proiecție Stereo 70 și sunt rotunjite la 1 milimetru.

*** Distanța dintre puncte este formată din segmente cumulate ce sunt mai mici decât valoarea 1 milimetru.

**DATE DESPRE IMOBILUL NR. 10607**

Oficiul de Cadastru și Publicitate Imobiliară PRAHOVA
Biroul de Cadastru și Publicitate Imobiliară Ploiești

A. Partea I. Descrierea imobilului

TEREN Intravilan

Adresa: Loc. Bighilin, Str Vasile Goldis, Nr. 107, Jud. Prahova, T 4 ; CC 98 ; A 97 ; V 96

| Nr. Crt | Nr cadastral Nr. topografic | Suprafața* (mp) | Observații / Referințe |
|---------|-----------------------------|------------------------------------|---------------------------------------|
| A1 | 32694 | Din acte: 4.877 Masurata: 4.900 | Sector cadastral:11 Teren imprejmuit; |

Construcții

| Crt | Nr cadastral Nr. topografic | Adresa | Observații / Referințe |
|------|-----------------------------|--|--|
| A1.1 | 32694-C1 | Loc. Bighilin, Str Vasile Goldis, Nr. 107, Jud. Prahova, T 4 ; CC 98 ; A 97 ; V 96 | Nr. niveluri:1; S. construita la sol:128 mp; S. construita desfasurata:128 mp; (P) ; An constr. - 1982 . |
| A1.2 | 32694-C2 | Loc. Bighilin, Str Vasile Goldis, Nr. 107, Jud. Prahova, T 4 ; CC 98 ; A 97 ; V 96 | Nr. niveluri:1; S. construita la sol:55 mp; S. construita desfasurata:55 mp; (P) ; An constr. - 1968 . |
| A1.3 | 32694-C3 | Loc. Bighilin, Str Vasile Goldis, Nr. 107, Jud. Prahova, T 4 ; CC 98 ; A 97 ; V 96 | Nr. niveluri:1; S. construita la sol:18 mp; S. construita desfasurata:18 mp; (P) ; An constr. - 1982 . |

B. Partea II. Proprietari și acte

| Inscrieri privitoare la dreptul de proprietate și alte drepturi reale | | Referințe |
|---|---|------------------|
| 166568 / 30/12/2022 | | |
| Act Administrativ nr. 21298, din 19/12/2022 emis de PRIMARIA COMUNEI BUCOV (; act administrativ nr TITLU PROPRIETATE din 19.03.1993, emis de COMISIA JUDETEANA PRAHOVA;act notarial nr 244 din 07.12.2022, emis de N.P. IONITA ARISTITA ADINA;act notarial nr 62 din 09.05.2018, emis de N.P. IONITA ARISTITA ADINA); | | |
| B1 | Intabulare, drept de PROPRIETATE, dobandit prin Succesiune, cota actuala 2/6, cota initiala 2/6 1) PETCU NICOLAE | A1 |
| B2 | Intabulare, drept de PROPRIETATE, dobandit prin Succesiune, cota actuala 2/6, cota initiala 2/6 1) PETCU MIUTA | A1 |
| B3 | Intabulare, drept de PROPRIETATE, dobandit prin Succesiune, cota actuala 1/6, cota initiala 1/6 1) DOBRE MIHAELA-GIANINA | A1 |
| B4 | Intabulare, drept de PROPRIETATE, dobandit prin Succesiune, cota actuala 1/6, cota initiala 1/6 1) LUHAN IOANA-CRISTINA | A1 |
| B5 | Intabulare, drept de PROPRIETATE, dobandit prin Succesiune, cota actuala 2/6, cota initiala 2/6 1) PETCU NICOLAE | A1.1, A1.2, A1.3 |
| B6 | Intabulare, drept de PROPRIETATE, dobandit prin Succesiune, cota actuala 2/6, cota initiala 2/6 1) PETCU MIUTA | A1.1, A1.2, A1.3 |
| B7 | Intabulare, drept de PROPRIETATE, dobandit prin Succesiune, cota actuala 1/6, cota initiala 1/6 1) DOBRE MIHAELA-GIANINA | A1.1, A1.2, A1.3 |
| B8 | Intabulare, drept de PROPRIETATE, dobandit prin Succesiune, cota actuala 1/6, cota initiala 1/6 1) LUHAN IOANA-CRISTINA | A1.1, A1.2, A1.3 |
| 60657 / 25/04/2023 | | |
| Act Administrativ nr. C3668, din 24/04/2023 emis de OCPI PRAHOVA (; act administrativ nr TITLU PROPRIETATE din 19.03.1993, emis de COMISIA JUDETEANA PRAHOVA;act notarial nr 244 din 07.12.2022, emis de N.P. IONITA ARISTITA ADINA;act notarial nr 62 din 09.05.2018, emis de N.P. IONITA ARISTITA ADINA); | | |
| B9 | se noteaza din oficiu propunerea de dezmembrare a imobilului | A1 |

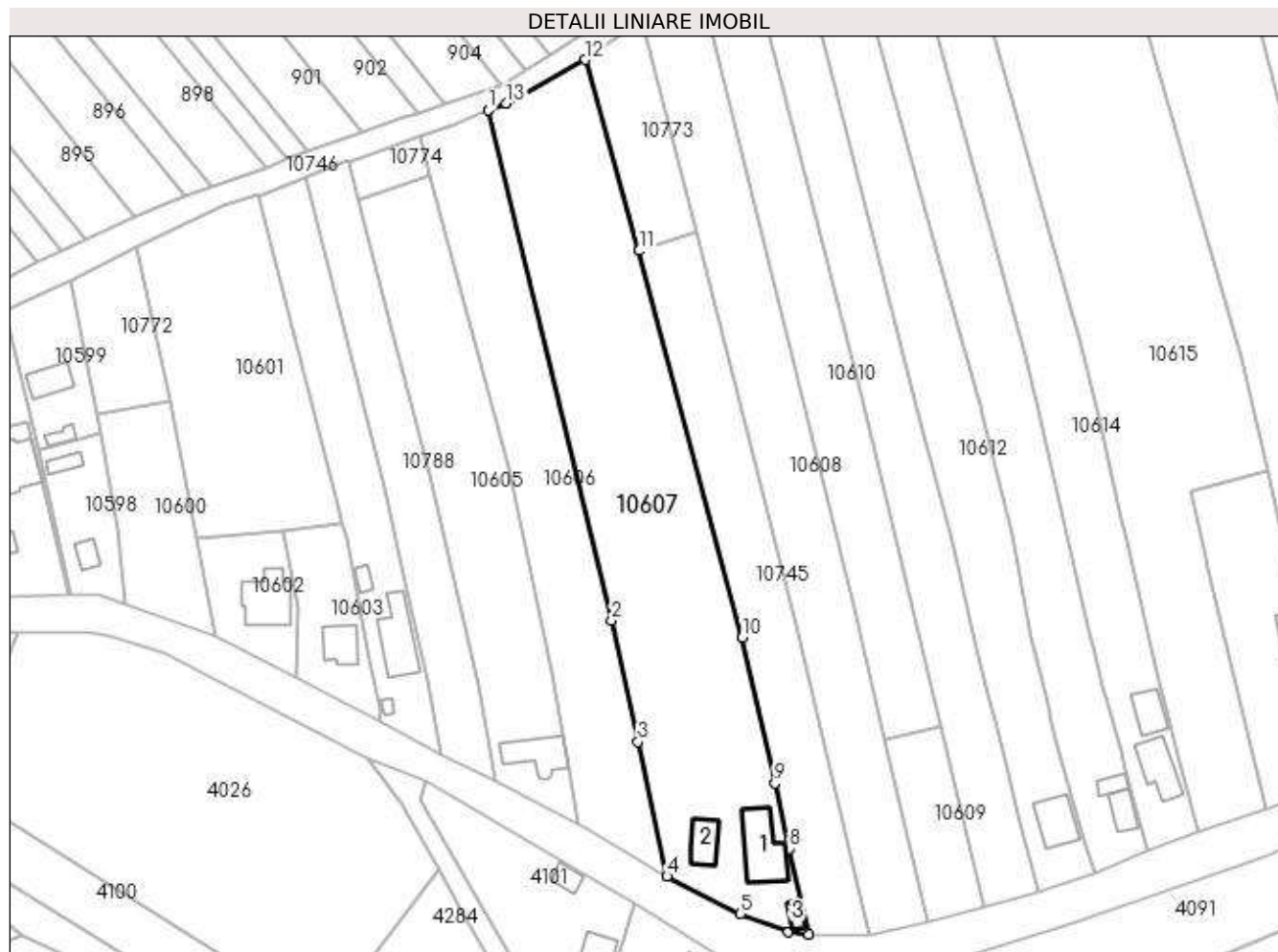
C. Partea III. SARCINI .

| Inscrieri privind dezmembramintele dreptului de proprietate, drepturi reale de garanție și sarcini | Referințe |
|--|-----------|
| NU SUNT | |

Anexa Nr. 1 La Partea I**Teren**

| | | |
|--------------|------------------------------------|------------------------|
| Nr cadastral | Suprafața (mp)* | Observații / Referințe |
| 32694 | Din acte: 4.877 Masurata: 4.900 | |

* Suprafața este determinată în planul de proiecție Stereo 70.

**Date referitoare la teren**

| Crt | Categorie folosință | Intravilan | Suprafața (mp) | Tarla | Parcelă | Nr. topo | Observații / Referințe |
|-----|---------------------|------------|----------------|-------|---------|----------|------------------------|
| 1 | curți constructii | DA | 920 | 4 | 98 | - | |
| 2 | vie | DA | 377 | 4 | 96 | - | |
| 3 | arabil | DA | 3.603 | 4 | 97 | - | |

Date referitoare la construcții

| Crt | Număr | Destinație construcție | Supraf. (mp) | Situație juridică | Observații / Referințe |
|------|----------|-------------------------|--------------|-------------------|---|
| A1.1 | 32694-C1 | construcții de locuințe | 128 | Cu acte | Nr. niveluri:1; S. construita la sol:128 mp; S. construita desfasurata:128 mp; (P); An constr. - 1982 . |
| A1.2 | 32694-C2 | construcții de locuințe | 55 | Cu acte | Nr. niveluri:1; S. construita la sol:55 mp; S. construita desfasurata:55 mp; (P); An constr. - 1968 . |
| A1.3 | 32694-C3 | construcții anexa | 18 | Cu acte | Nr. niveluri:1; S. construita la sol:18 mp; S. construita desfasurata:18 mp; (P); An constr. - 1982 . |

Lungime Segmente

1) Valorile lungimilor segmentelor sunt obținute din proiecție în plan.

| Punct început | X / Y | Punct sfârșit | X / Y | Lungime segment (** (m) |
|---------------|----------------------------|---------------|----------------------------|-------------------------|
| 1 | 587.853,125 389.276,612 | 2 | 587.880,336 389.164,146 | 115.711 |
| 2 | 587.880,336 389.164,146 | 3 | 587.886,151 389.137,346 | 27.424 |
| 3 | 587.886,151 389.137,346 | 4 | 587.892,584 389.107,695 | 30.341 |
| 4 | 587.892,584 389.107,695 | 5 | 587.908,737 389.099,414 | 18.152 |
| 5 | 587.908,737 389.099,414 | 6 | 587.919,317 389.095,498 | 11.281 |
| 6 | 587.919,317 389.095,498 | 7 | 587.923,92 389.094,93 | 4.638 |
| 7 | 587.923,92 389.094,93 | 8 | 587.919,542 389.113,791 | 19.362 |
| 8 | 587.919,542 389.113,791 | 9 | 587.916,349 389.128,209 | 14.767 |
| 9 | 587.916,349 389.128,209 | 10 | 587.909,179 389.160,358 | 32.939 |
| 10 | 587.909,179 389.160,358 | 11 | 587.886,445 389.245,614 | 88.235 |
| 11 | 587.886,445 389.245,614 | 12 | 587.874,581 389.287,709 | 43.735 |
| 12 | 587.874,581 389.287,709 | 13 | 587.857,051 389.278,01 | 20.034 |
| 13 | 587.857,051 389.278,01 | 1 | 587.853,125 389.276,612 | 4.167 |

** Lungimile segmentelor sunt determinate în planul de proiecție Stereo 70 și sunt rotunjite la 1 milimetru.

*** Distanța dintre puncte este formată din segmente cumulate ce sunt mai mici decât valoarea 1 milimetru.

**DATE DESPRE IMOBILUL NR. 10608**

Oficiul de Cadastru și Publicitate Imobiliară PRAHOVA
Biroul de Cadastru și Publicitate Imobiliară Ploiești

A. Partea I. Descrierea imobilului

TEREN Intravilan

Adresa: Loc. Bighilin, Str Vasile Goldis, Jud. Prahova

| Nr. Crt | Nr cadastral Nr. topografic | Suprafața* (mp) | Observații / Referințe |
|---------|-----------------------------|-----------------|---|
| A1 | | 2.870 | Sector cadastral:11 Teren neimprejmuit; |

B. Partea II. Proprietari și acte

| Inscrieri privitoare la dreptul de proprietate și alte drepturi reale | Referințe |
|---|--|
| / | |
| Act Normativ nr. 7, din 13/03/1996 emis de PARLAMENTUL ROMANIEI (LEGE;); | |
| B1 | Inscrierea provizorie, drept de PROPRIETATE, dobandit prin Lege, cota actuala 1/1, cota initiala 1/1 1) COMUNA BUCOV, CIF:2843531 |
| | A1 |

C. Partea III. SARCINI .

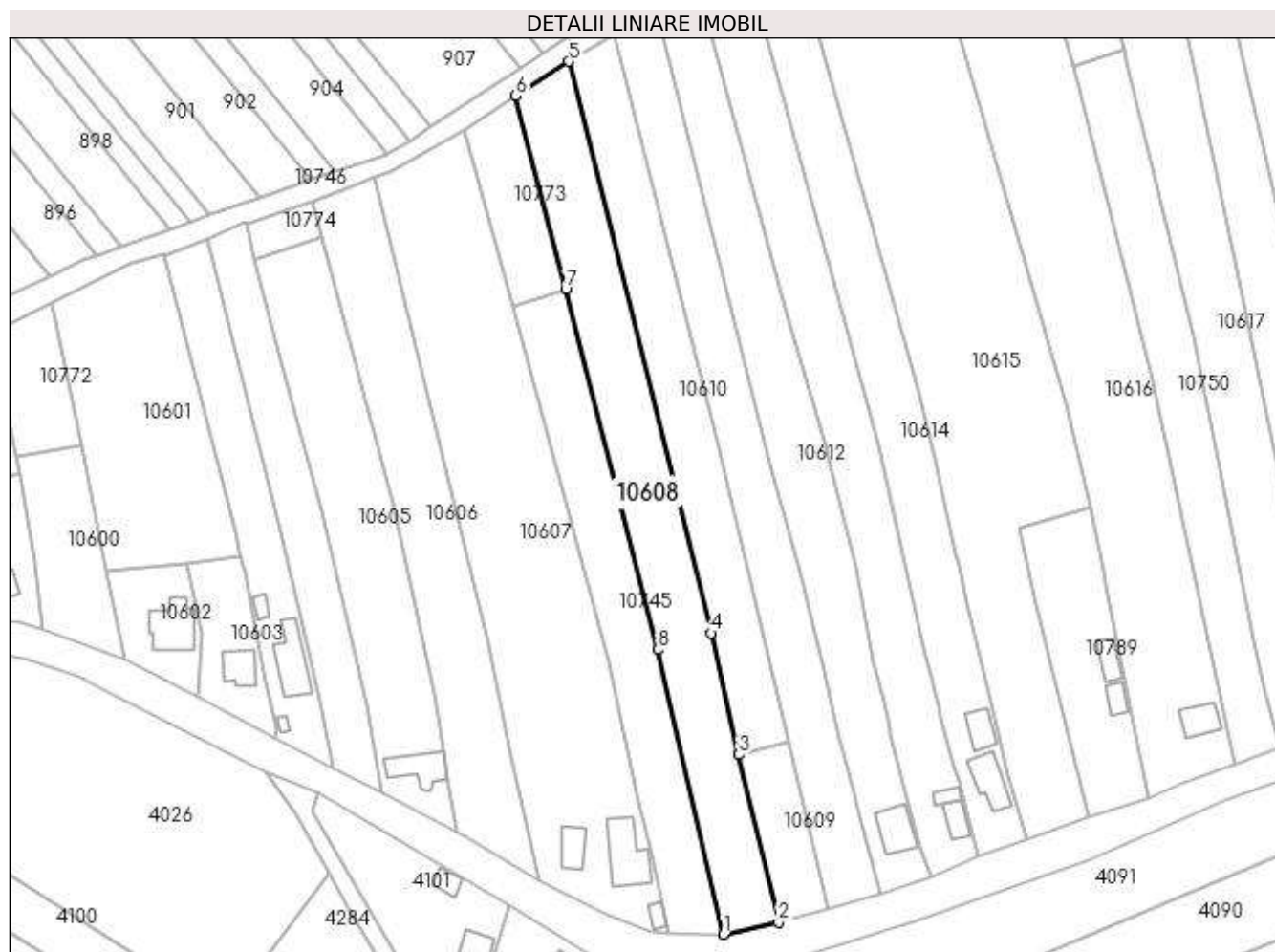
| Inscrieri privind dezmembramintele dreptului de proprietate, drepturi reale de garanție și sarcini | Referințe |
|--|-----------|
| NU SUNT | |

Anexa Nr. 1 La Partea I

Teren

| Nr cadastral | Suprafața (mp)* | Observații / Referințe |
|--------------|-----------------|------------------------|
| | 2.870 | |

* Suprafața este determinată în planul de proiecție Stereo 70.



Date referitoare la teren

| Crt | Categorie folosință | Intra vilan | Suprafața (mp) | Tarla | Parcelă | Nr. topo | Observații / Referințe |
|-----|---------------------|-------------|----------------|-------|---------|----------|------------------------|
| 1 | vie | DA | 712 | 4 | 100 | - | |
| 2 | arabil | DA | 2.158 | 4 | 100 | - | |

Lungime Segmente

1) Valorile lungimilor segmentelor sunt obținute din proiecție în plan.

| Punct început | X / Y | Punct sfârșit | X / Y | Lungime segment (** (m) |
|---------------|----------------------------|---------------|----------------------------|-------------------------|
| 1 | 587.937,035 389.094,658 | 2 | 587.950,197 389.097,537 | 13.473 |
| 2 | 587.950,197 389.097,537 | 3 | 587.940,655 389.137,838 | 41.415 |
| 3 | 587.940,655 389.137,838 | 4 | 587.933,972 389.166,999 | 29.917 |
| 4 | 587.933,972 389.166,999 | 5 | 587.899,793 389.304,38 | 141.569 |

| Punct început | X / Y | Punct sfârșit | X / Y | Lungime segment (** (m) |
|---------------|----------------------------|---------------|----------------------------|-------------------------|
| 5 | 587.899,793 389.304,38 | 6 | 587.887,059 389.296,084 | 15.198 |
| 6 | 587.887,059 389.296,084 | 7 | 587.899,039 389.249,781 | 47.828 |
| 7 | 587.899,039 389.249,781 | 8 | 587.921,212 389.163,076 | 89.495 |
| 8 | 587.921,212 389.163,076 | 1 | 587.937,035 389.094,658 | 70.224 |

** Lungimile segmentelor sunt determinate în planul de proiecție Stereo 70 și sunt rotunjite la 1 milimetru.

*** Distanța dintre puncte este formată din segmente cumulate ce sunt mai mici decât valoarea 1 milimetru.

**DATE DESPRE IMOBILUL NR. 10609**

Oficiul de Cadastru și Publicitate Imobiliară PRAHOVA
Biroul de Cadastru și Publicitate Imobiliară Ploiești

A. Partea I. Descrierea imobilului

TEREN Intravilan

Adresa: Loc. Bighilin, Jud. Prahova

| Nr. Crt | Nr cadastral Nr. topografic | Suprafața* (mp) | Observații / Referințe |
|---------|-----------------------------|--------------------------------|---------------------------------------|
| A1 | 23687 | Din acte: 500 Masurata: 515 | Sector cadastral:11 Teren imprejmuit; |

B. Partea II. Proprietari și acte

| Inscrieri privitoare la dreptul de proprietate și alte drepturi reale | Referințe |
|--|---|
| 80751 / 26/11/2013 | |
| Act Notarial nr. 935, din 25/11/2013 emis de NP BELEA PAULA; | |
| B1 | Se infiinteaza cartea funciara 23687 a imobilului cu numarul cadastral 23687/Bucov, rezultat din dezmembrarea imobilului cu numarul cadastral 23225 inscris in cartea funciara 23225; |
| | A1 |
| 82466 / 24/06/2021 | |
| Act Notarial nr. 1018, din 22/06/2021 emis de FRATIAN EUGEN-IULIU; | |
| B5 | Intabulare, drept de PROPRIETATEcumparare ca bun comun, dobandit prin Conventie, cota actuala 1/1, cota initiala 1/1 |
| | 1) SOARE CONSTANTIN FLORIN 2) SOARE SIMONA-MARINA |
| | A1 |
| 134015 / 24/09/2021 | |
| Act Administrativ nr. 132617, din 22/09/2021 emis de OCPI PRAHOVA (; Extras de C.F. pentru informare); | |
| B6 | se repositioneaza imobilul conform documentatiei cadastrale anexata |
| | A1 |

C. Partea III. SARCINI .

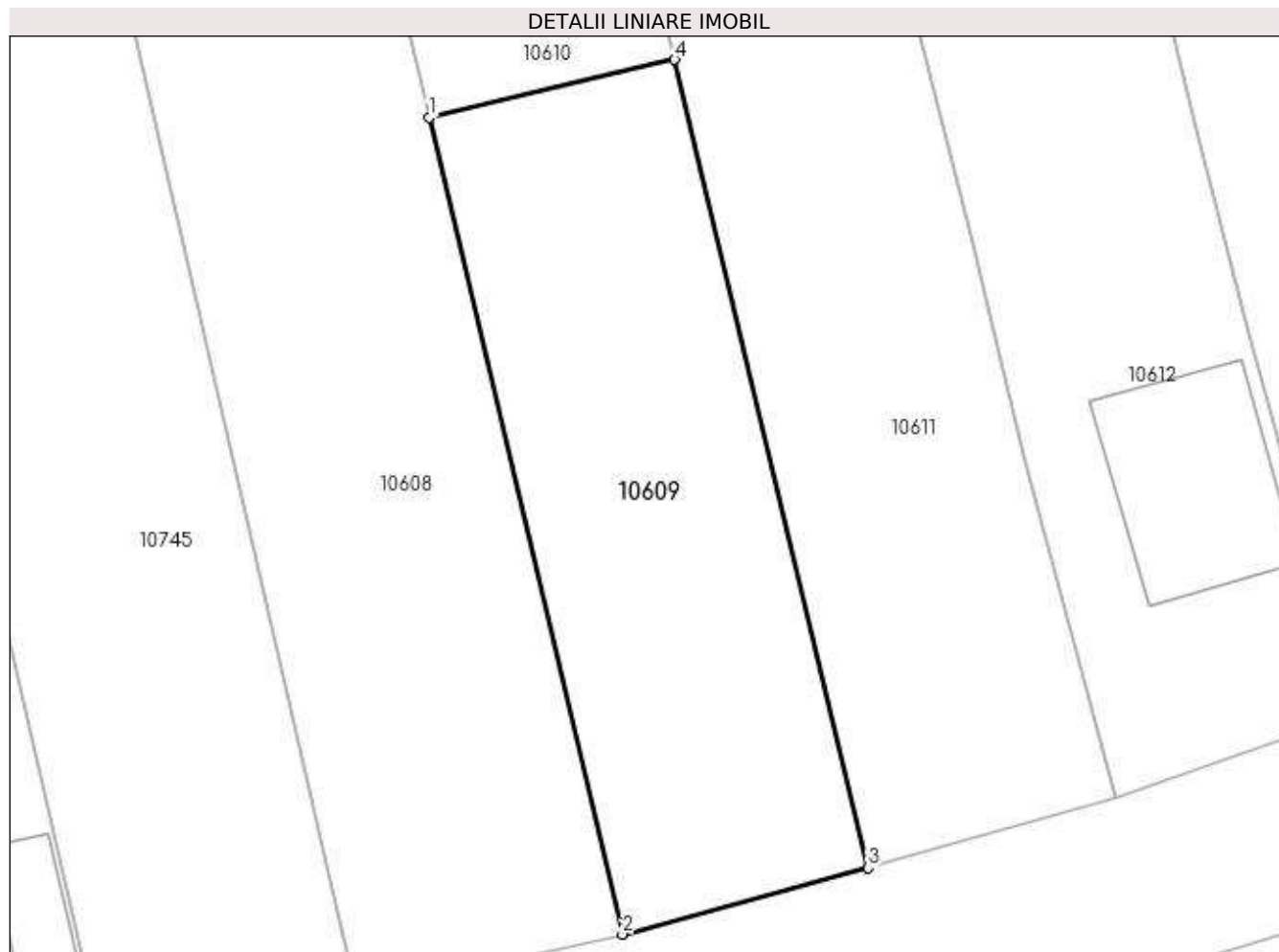
| Inscrieri privind dezmembramintele dreptului de proprietate, drepturi reale de garanție și sarcini | Referințe |
|--|-----------|
| NU SUNT | |

Anexa Nr. 1 La Partea I

Teren

| Nr cadastral | Suprafața (mp)* | Observații / Referințe |
|--------------|--------------------------------|------------------------|
| 23687 | Din acte: 500 Masurata: 515 | |

* Suprafața este determinată în planul de proiecție Stereo 70.



Date referitoare la teren

| Crt | Categorie folosință | Intra vilan | Suprafața (mp) | Tarla | Parcelă | Nr. topo | Observații / Referințe |
|-----|---------------------|-------------|----------------|-------|---------|----------|--|
| 1 | arabil | DA | 515 | 4 | 94 | - | Teren împrejmuit cu gard pe laturile de sud, est și vest |

Lungime Segmente

1) Valorile lungimilor segmentelor sunt obținute din proiecție în plan.

| Punct început | X / Y | Punct sfârșit | X / Y | Lungime segment (** (m) |
|---------------|----------------------------|---------------|----------------------------|-------------------------|
| 1 | 587.940,655 389.137,838 | 2 | 587.950,197 389.097,537 | 41.415 |
| 2 | 587.950,197 389.097,537 | 3 | 587.962,316 389.100,814 | 12.554 |
| 3 | 587.962,316 389.100,814 | 4 | 587.952,77 389.140,701 | 41.013 |
| 4 | 587.952,77 389.140,701 | 1 | 587.940,655 389.137,838 | 12.449 |

**** Lungimile segmentelor sunt determinate în planul de proiecție Stereo 70 și sunt rotunjite la 1 milimetru.**

***** Distanța dintre puncte este formată din segmente cumulate ce sunt mai mici decât valoarea 1 milimetru.**

**DATE DESPRE IMOBILUL NR. 10610**

Oficiul de Cadastru și Publicitate Imobiliară PRAHOVA
Biroul de Cadastru și Publicitate Imobiliară Ploiești

A. Partea I. Descrierea imobilului

TEREN Intravilan

Adresa: Loc. Bighilin, Str Vasile Goldis, Jud. Prahova

| Nr. Crt | Nr cadastral Nr. topografic | Suprafața* (mp) | Observații / Referințe |
|---------|-----------------------------|-----------------|---------------------------------------|
| A1 | 23686 | 2.145 | Sector cadastral:11 Teren imprejmuit; |

B. Partea II. Proprietari și acte

| Inscrieri privitoare la dreptul de proprietate și alte drepturi reale | | Referințe |
|---|---|-----------|
| 80751 / 26/11/2013 | | |
| Act Notarial nr. 935, din 25/11/2013 emis de NP BELEA PAULA; | | |
| B1 | Se infiinteaza cartea funciara 23686 a imobilului cu numarul cadastral 23686/Bucov, rezultat din dezmembrarea imobilului cu numarul cadastral 23225 inscris in cartea funciara 23225; | A1 |
| Hotarare Judecatoreasca nr. 11686, din 08/11/2010 emis de JUDECATORIA PLOIESTI (HOTARARE JUDECATOREASCA;); | | |
| B2 | Intabulare, drept de PROPRIETATE, dobandit prin Hotarare Judecatoreasca, cota actuala 1/1, cota initiala 1/1 1) PARASCHIV VASILE | A1 |
| 134055 / 24/09/2021 | | |
| Act Administrativ nr. 132623, din 22/09/2021 emis de OCPI PRAHOVA (; Extras de CF pentru informare); | | |
| B4 | se noteaza repositionarea imobilului conform documentatiei tehnice avizate | A1 |

C. Partea III. SARCINI .

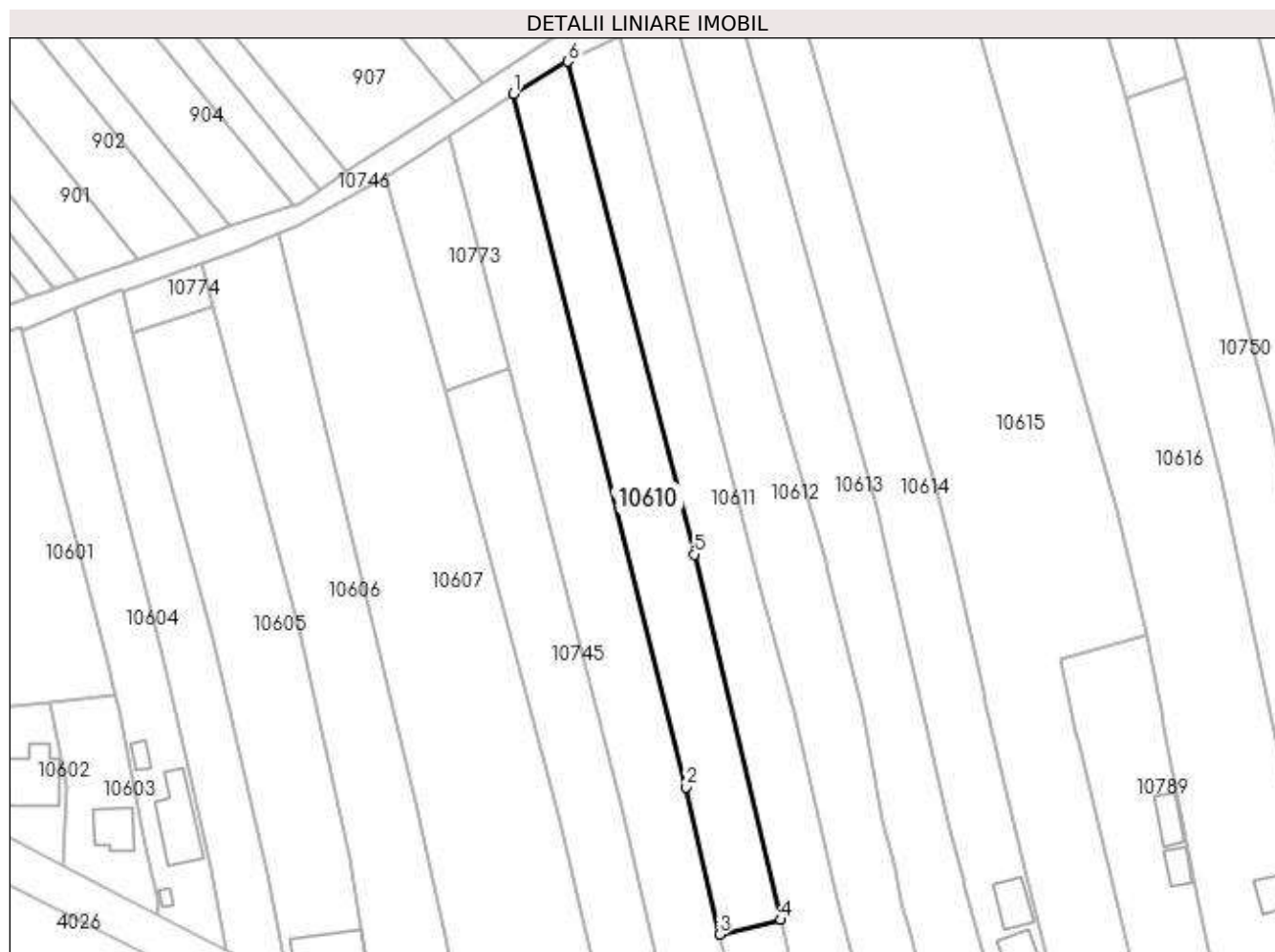
| Inscrieri privind dezmembramintele dreptului de proprietate, drepturi reale de garanție și sarcini | Referințe |
|--|-----------|
| NU SUNT | |

Anexa Nr. 1 La Partea I

Teren

| Nr cadastral | Suprafața (mp)* | Observații / Referințe |
|--------------|-----------------|------------------------|
| 23686 | 2.145 | |

* Suprafața este determinată în planul de proiecție Stereo 70.



Date referitoare la teren

| Crt | Categorie folosință | Intra vilan | Suprafața (mp) | Tarla | Parcelă | Nr. topo | Observații / Referințe |
|-----|---------------------|-------------|----------------|-------|---------|----------|-----------------------------------|
| 1 | arabil | DA | 2.145 | 4 | 94 | - | Teren împrejmuit partial cu gard. |

Lungime Segmente

1) Valorile lungimilor segmentelor sunt obținute din proiecție în plan.

| Punct început | X / Y | Punct sfârșit | X / Y | Lungime segment (** (m) |
|---------------|----------------------------|---------------|----------------------------|-------------------------|
| 1 | 587.899,793 389.304,38 | 2 | 587.933,972 389.166,999 | 141.569 |
| 2 | 587.933,972 389.166,999 | 3 | 587.940,655 389.137,838 | 29.917 |
| 3 | 587.940,655 389.137,838 | 4 | 587.952,77 389.140,701 | 12.449 |
| 4 | 587.952,77 389.140,701 | 5 | 587.935,589 389.213,116 | 74.425 |
| 5 | 587.935,589 389.213,116 | 6 | 587.910,555 389.310,74 | 100.783 |

| Punct început | X / Y | Punct sfârşit | X / Y | Lungime segment (** (m) |
|---------------|---------------------------|---------------|---------------------------|-------------------------|
| 6 | 587.910,555 389.310,74 | 1 | 587.899,793 389.304,38 | 12.501 |

** Lungimile segmentelor sunt determinate în planul de proiecţie Stereo 70 şi sunt rotunjite la 1 milimetru.

*** Distanţa dintre puncte este formată din segmente cumulate ce sunt mai mici decât valoarea 1 milimetru.

**DATE DESPRE IMOBILUL NR. 10611**

Oficiul de Cadastru și Publicitate Imobiliară PRAHOVA
Biroul de Cadastru și Publicitate Imobiliară Ploiești

A. Partea I. Descrierea imobilului

TEREN Intravilan

Adresa: Loc. Bighilin, Str Vasile Goldis, Jud. Prahova

| Nr. Crt | Nr cadastral Nr. topografic | Suprafața* (mp) | Observații / Referințe |
|---------|-----------------------------|------------------------------------|--|
| A1 | | Din acte: 5.100 Masurata: 2.522 | Sector cadastral:11 Teren imprejmuit; Diferenta de suprafata se regaseste la ID-ul 7758 SI 7759 |

B. Partea II. Proprietari și acte

| Inscrieri privitoare la dreptul de proprietate și alte drepturi reale | | Referințe |
|---|---|-----------|
| / | | |
| Act Administrativ nr. 74952, din 23/04/1999 emis de CJSDPAT PRAHOVA (TITLU DE PROPRIETATE;); | | |
| B1 | Intabulare, drept de PROPRIETATE, dobandit prin Reconstituire, cota actuala 1/1, cota initiala 1/1 1) PARASCHIV FLOREA | A1 |

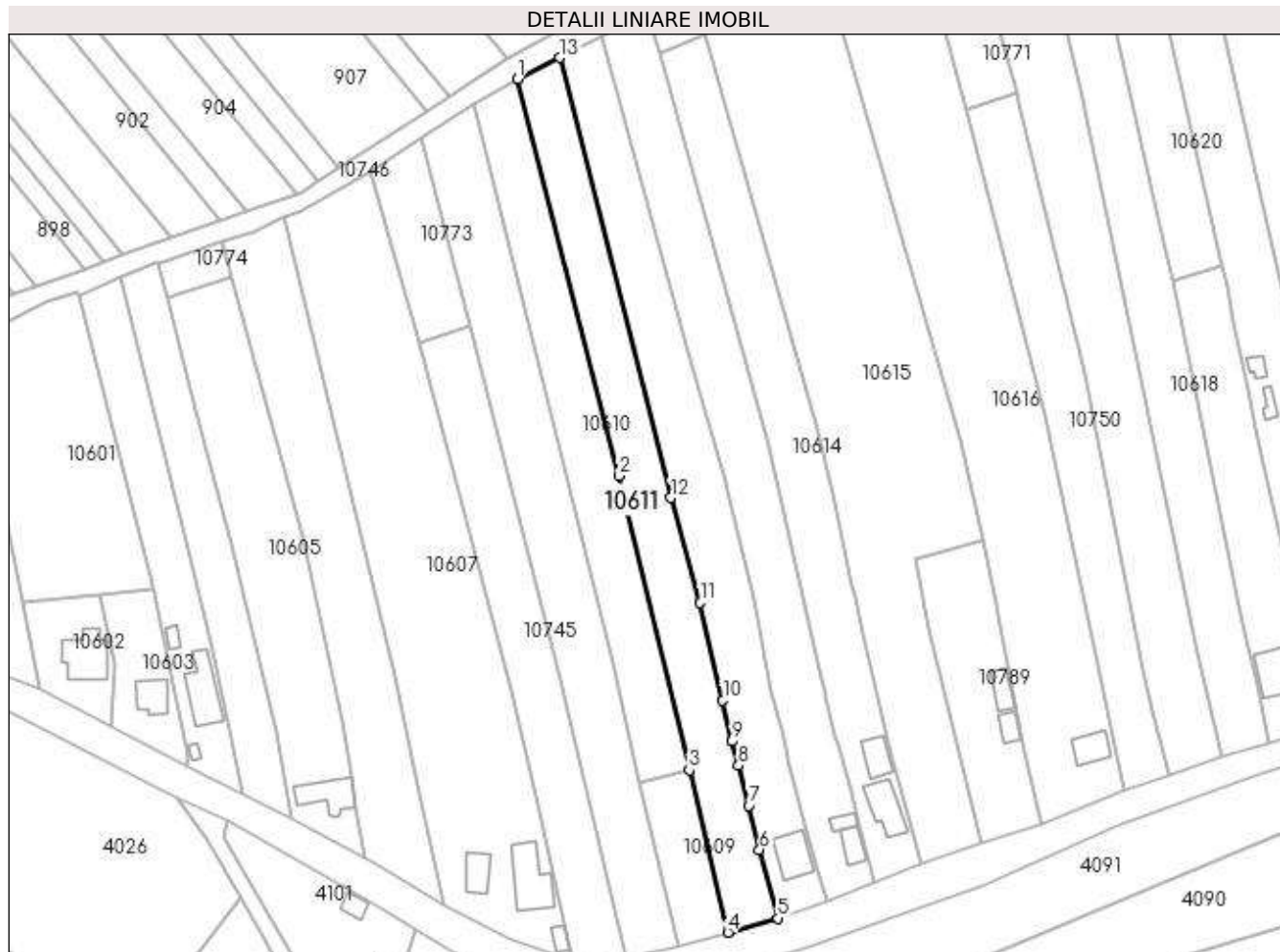
C. Partea III. SARCINI .

| Inscrieri privind dezmembramintele dreptului de proprietate, drepturi reale de garanție și sarcini | Referințe |
|--|-----------|
| NU SUNT | |

Anexa Nr. 1 La Partea I**Teren**

| | | |
|--------------|------------------------------------|---|
| Nr cadastral | Suprafața (mp)* | Observații / Referințe |
| | Din acte: 5.100 Masurata: 2.522 | Diferenta de suprafata se regaseste la ID-ul 7758 SI 7759 |

* Suprafața este determinată în planul de proiecție Stereo 70.

**Date referitoare la teren**

| Crt | Categorie folosință | Intra vilan | Suprafața (mp) | Tarla | Parcelă | Nr. topo | Observații / Referințe |
|-----|---------------------|-------------|----------------|-------|---------|----------|------------------------|
| 1 | arabil | DA | 2.522 | 4 | 94 | - | |

Lungime Segmente

1) Valorile lungimilor segmentelor sunt obținute din proiecție în plan.

| Punct început | X / Y | Punct sfârșit | X / Y | Lungime segment (** (m) |
|---------------|----------------------------|---------------|----------------------------|-------------------------|
| 1 | 587.910,555 389.310,74 | 2 | 587.935,589 389.213,116 | 100.783 |
| 2 | 587.935,589 389.213,116 | 3 | 587.952,77 389.140,701 | 74.425 |
| 3 | 587.952,77 389.140,701 | 4 | 587.962,316 389.100,814 | 41.013 |
| 4 | 587.962,316 389.100,814 | 5 | 587.974,57 389.104,28 | 12.735 |
| 5 | 587.974,57 389.104,28 | 6 | 587.970,03 389.121,18 | 17.499 |

| Punct început | X / Y | Punct sfârșit | X / Y | Lungime segment (** (m) |
|---------------|----------------------------|---------------|----------------------------|-------------------------|
| 6 | 587.970,03 389.121,18 | 7 | 587.967,401 389.132,031 | 11.165 |
| 7 | 587.967,401 389.132,031 | 8 | 587.964,884 389.141,817 | 10.105 |
| 8 | 587.964,884 389.141,817 | 9 | 587.963,257 389.147,801 | 6.201 |
| 9 | 587.963,257 389.147,801 | 10 | 587.961,009 389.157,864 | 10.311 |
| 10 | 587.961,009 389.157,864 | 11 | 587.955,476 389.181,863 | 24.629 |
| 11 | 587.955,476 389.181,863 | 12 | 587.948,306 389.207,702 | 26.815 |
| 12 | 587.948,306 389.207,702 | 13 | 587.921,033 389.315,904 | 111.586 |
| 13 | 587.921,033 389.315,904 | 1 | 587.910,555 389.310,74 | 11.681 |

** Lungimile segmentelor sunt determinate în planul de proiecție Stereo 70 și sunt rotunjite la 1 milimetru.

*** Distanța dintre puncte este formată din segmente cumulate ce sunt mai mici decât valoarea 1 milimetru.

**DATE DESPRE IMOBILUL NR. 10612**

Oficiul de Cadastru și Publicitate Imobiliară PRAHOVA
Biroul de Cadastru și Publicitate Imobiliară Ploiești

A. Partea I. Descrierea imobilului

TEREN Intravilan

Nr. CF vechi:3004
Nr. cadastral vechi:10367

Adresa: Loc. Bighilin, Str Vasile Goldis, Nr. 115, Jud. Prahova

| Nr. Crt | Nr cadastral Nr. topografic | Suprafața* (mp) | Observații / Referințe |
|---------|-----------------------------|------------------------------------|---------------------------------------|
| A1 | 20574 | Din acte: 2.800 Masurata: 2.748 | Sector cadastral:11 Teren imprejmuit; |

Construcții

| Crt | Nr cadastral Nr. topografic | Adresa | Observații / Referințe |
|------|-----------------------------|--|--|
| A1.1 | 20574-C1 | Loc. Bighilin, Str Vasile Goldis, Nr. 115, Jud. Prahova | Nr. niveluri:1; S. construita la sol:81 mp; S. construita desfasurata:81 mp; LOCUINTA PARTER 2 CAM. + DEP. |

B. Partea II. Proprietari și acte

| Inscrieri privitoare la dreptul de proprietate și alte drepturi reale | Referințe |
|---|-----------|
| 74375 / 18/12/2007 | |
| Contract De Vanzare-Cumparare nr. 5633, din 17/12/2007 emis de NO NECULAE A.; | |
| B2 | A1, A1.1 |
| Intabulare, drept de PROPRIETATECUMPARARE BUN COMUN, dobandit prin Conventie, cota actuala 1/1, cota initiala 1/1 | |
| 1) MANOLE CRISTIAN | |
| 2) MANOLE MIHAELA SOFIA | |

C. Partea III. SARCINI .

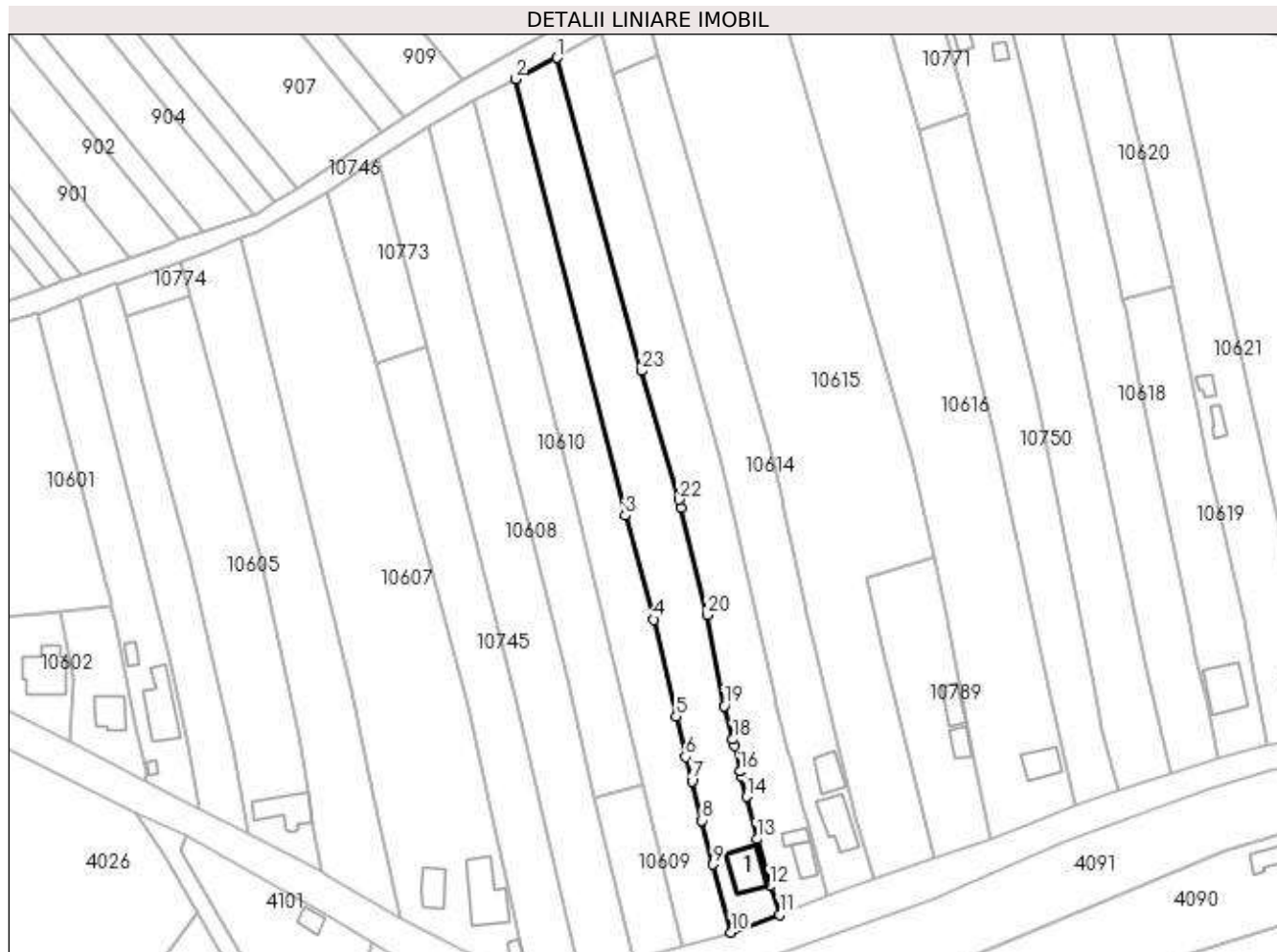
| Inscrieri privind dezmembramintele dreptului de proprietate, drepturi reale de garanție și sarcini | Referințe |
|--|-----------|
| NU SUNT | |

Anexa Nr. 1 La Partea I

Teren

| Nr cadastral | Suprafața (mp)* | Observații / Referințe |
|--------------|------------------------------------|------------------------|
| 20574 | Din acte: 2.800 Masurata: 2.748 | |

* Suprafața este determinată în planul de proiecție Stereo 70.



Date referitoare la teren

| Crt | Categorie folosință | Intra vilan | Suprafața (mp) | Tarla | Parcelă | Nr. topo | Observații / Referințe |
|-----|---------------------|-------------|----------------|-------|---------|----------|------------------------|
| 1 | curți construcții | DA | 543 | 4 | 94/4 | - | |
| 2 | vie | DA | 807 | 4 | 94/4 | - | |
| 3 | arabil | DA | 1.398 | 4 | 94/4 | - | |

Date referitoare la construcții

| Crt | Număr | Destinație construcție | Supraf. (mp) | Situație juridică | Observații / Referințe |
|------|----------|-------------------------|-----------------------------|-------------------|--|
| A1.1 | 20574-C1 | construcții de locuințe | Din acte: 0 Masurata: 81 | Cu acte | Nr. niveluri:1; S. construita la sol:81 mp; S. construita desfasurata:81 mp; LOCUINTA PARTER 2 CAM. + DEP. |

Lungime Segmente

1) Valorile lungimilor segmentelor sunt obținute din proiecție în plan.

| Punct început | X / Y | Punct sfârșit | X / Y | Lungime segment (** (m) |
|---------------|----------------------------|---------------|----------------------------|-------------------------|
| 1 | 587.931,434 389.321,207 | 2 | 587.921,033 389.315,904 | 11.675 |
| 3 | 587.948,306 389.207,702 | 4 | 587.955,476 389.181,863 | 26.815 |

| Punct început | X / Y | Punct sfârșit | X / Y | Lungime segment (** (m) |
|---------------|----------------------------|---------------|----------------------------|-------------------------|
| 2 | 587.921,033 389.315,904 | 3 | 587.948,306 389.207,702 | 111.586 |
| 4 | 587.955,476 389.181,863 | 5 | 587.961,009 389.157,864 | 24.629 |

| Punct început | X / Y | Punct sfârșit | X / Y | Lungime segment (** (m) |
|---------------|----------------------------|---------------|----------------------------|-------------------------|
| 5 | 587.961,009 389.157,864 | 6 | 587.963,257 389.147,801 | 10.311 |
| 7 | 587.964,884 389.141,817 | 8 | 587.967,401 389.132,031 | 10.105 |
| 9 | 587.970,03 389.121,18 | 10 | 587.974,57 389.104,28 | 17.499 |
| 11 | 587.986,73 389.108,59 | 12 | 587.984,26 389.115,76 | 7.584 |
| 13 | 587.980,99 389.127,46 | 14 | 587.978,389 389.137,962 | 10.819 |
| 15 | 587.977,1 389.142,93 | 16 | 587.976,819 389.144,209 | 1.31 |
| 17 | 587.975,427 389.150,546 | 18 | 587.975,07 389.152,17 | 1.663 |
| 19 | 587.972,94 389.160,41 | 20 | 587.968,68 389.183,004 | 22.992 |
| 21 | 587.962,146 389.209,482 | 22 | 587.961,609 389.211,585 | 2.17 |
| 23 | 587.952,36 389.243,536 | 1 | 587.931,434 389.321,207 | 80.441 |

| Punct început | X / Y | Punct sfârșit | X / Y | Lungime segment (** (m) |
|---------------|----------------------------|---------------|----------------------------|-------------------------|
| 6 | 587.963,257 389.147,801 | 7 | 587.964,884 389.141,817 | 6.201 |
| 8 | 587.967,401 389.132,031 | 9 | 587.970,03 389.121,18 | 11.165 |
| 10 | 587.974,57 389.104,28 | 11 | 587.986,73 389.108,59 | 12.901 |
| 12 | 587.984,26 389.115,76 | 13 | 587.980,99 389.127,46 | 12.148 |
| 14 | 587.978,389 389.137,962 | 15 | 587.977,1 389.142,93 | 5.132 |
| 16 | 587.976,819 389.144,209 | 17 | 587.975,427 389.150,546 | 6.488 |
| 18 | 587.975,07 389.152,17 | 19 | 587.972,94 389.160,41 | 8.511 |
| 20 | 587.968,68 389.183,004 | 21 | 587.962,146 389.209,482 | 27.272 |
| 22 | 587.961,609 389.211,585 | 23 | 587.952,36 389.243,536 | 33.263 |

** Lungimile segmentelor sunt determinate în planul de proiecție Stereo 70 și sunt rotunjite la 1 milimetru.

*** Distanța dintre puncte este formată din segmente cumulate ce sunt mai mici decât valoarea 1 milimetru.

**DATE DESPRE IMOBILUL NR. 10613**

Oficiul de Cadastru și Publicitate Imobiliară PRAHOVA
Biroul de Cadastru și Publicitate Imobiliară Ploiești

A. Partea I. Descrierea imobilului

TEREN Intravilan

Adresa: Loc. Bighilin, Str Vasile Goldis, Nr. 117, Jud. Prahova

| Nr. Crt | Nr cadastral Nr. topografic | Suprafața* (mp) | Observații / Referințe |
|---------|-----------------------------|------------------------------------|---------------------------------------|
| A1 | 29831 | Din acte: 2.665 Masurata: 2.775 | Sector cadastral:11 Teren imprejmuit; |

Construcții

| Crt | Nr cadastral Nr. topografic | Adresa | Observații / Referințe |
|------|-----------------------------|---|--|
| A1.1 | 29831-C1 | Loc. Bighilin, Str Vasile Goldis, Nr. 117, Jud. Prahova | Nr. niveluri:1; S. construita la sol:41 mp; S. construita defasurata:41 mp; NR. NIVELE=1, ANUL CONSTRUIRII=1958, LOCUINTA P, SUPRAFATA CONSTRUITA DEFASURATA=41mp. |
| A1.2 | 29831-C2 | Loc. Bighilin, Str Vasile Goldis, Nr. 117, Jud. Prahova | Nr. niveluri:1; S. construita la sol:21 mp; S. construita defasurata:21 mp; NR. NIVELE=1, ANUL CONSTRUIRII=2000, ANEXA P, SUPRAFATA CONSTRUITA DEFASURATA=21mp. |

B. Partea II. Proprietari și acte

| Inscrieri privitoare la dreptul de proprietate și alte drepturi reale | Referințe | |
|---|--|------------|
| 64665 / 18/05/2021 | | |
| Act Administrativ nr. 10717, din 13/05/2021 emis de PRIMARIA BUCOV (; act administrativ nr 3229 din 24.03.1993, emis de Comisia Judeteana Prahova); | | |
| B1 | Intabulare, drept de PROPRIETATE, dobandit prin Reconstituire, cota actuala 1/1, cota initiala 1/1 1) BĂCANU GHEORGHE | A1 |
| B2 | Intabulare, drept de PROPRIETATE, dobandit prin Construire, cota actuala 1/1, cota initiala 1/1 1) BĂCANU GHEORGHE 2) BĂCANU FLOAREA | A1.1, A1.2 |

C. Partea III. SARCINI .

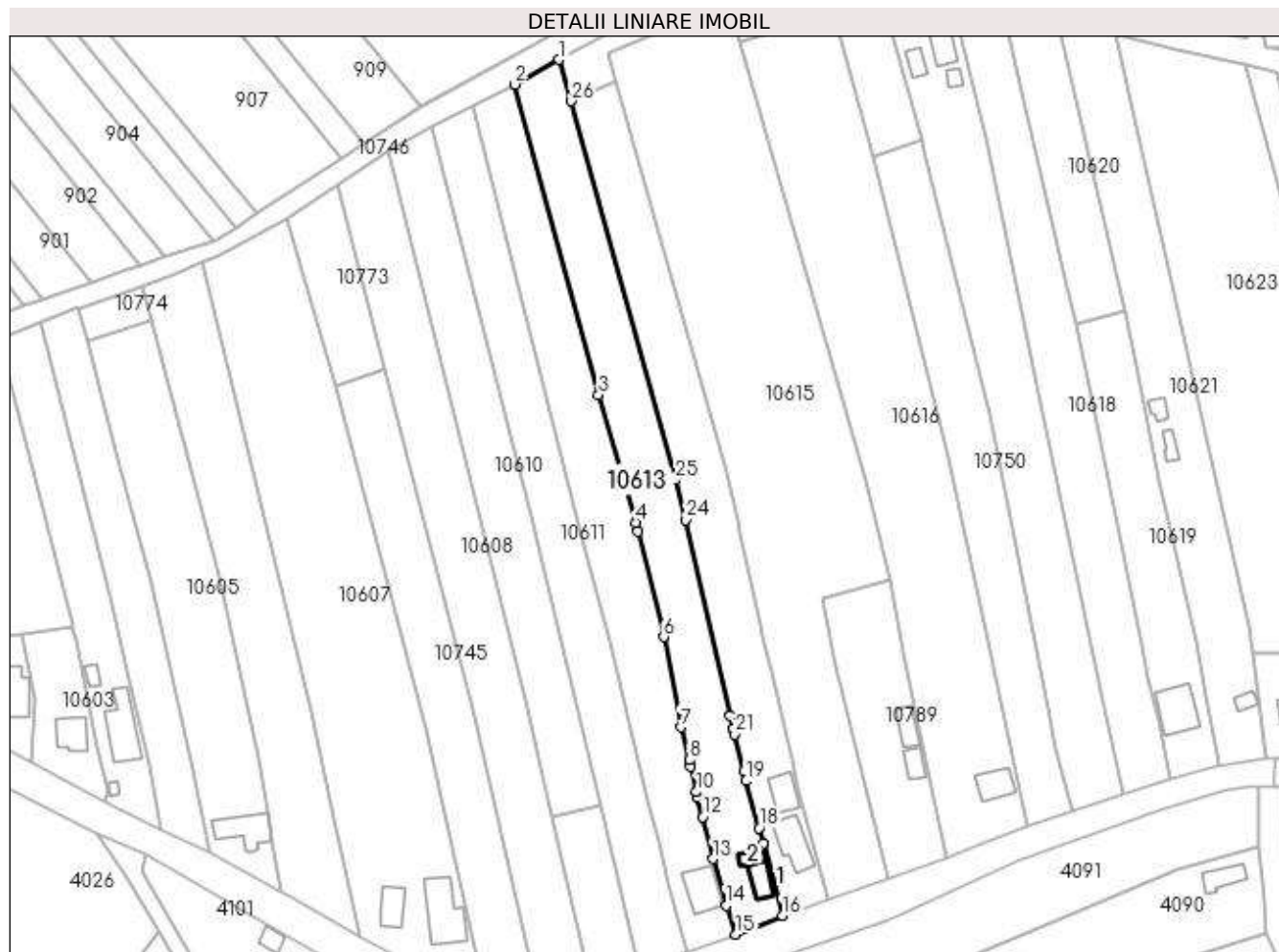
| Inscrieri privind dezmembramintele dreptului de proprietate, drepturi reale de garanție și sarcini | Referințe |
|--|-----------|
| NU SUNT | |

Anexa Nr. 1 La Partea I

Teren

| Nr cadastral | Suprafața (mp)* | Observații / Referințe |
|--------------|------------------------------------|------------------------|
| 29831 | Din acte: 2.665 Masurata: 2.775 | |

* Suprafața este determinată în planul de proiecție Stereo 70.



Date referitoare la teren

| Crt | Categorie folosință | Intra vilan | Suprafața (mp) | Tarla | Parcelă | Nr. topo | Observații / Referințe |
|-----|---------------------|-------------|----------------|-------|---------|----------|------------------------|
| 1 | curți constructii | DA | 466 | 4 | 104 | - | |
| 2 | arabil | DA | 212 | 4 | 103/1 | - | |
| 3 | vie | DA | 610 | 4 | 103 | - | |
| 4 | arabil | DA | 1.487 | 4 | 94/5 | - | |

Date referitoare la construcții

| Crt | Număr | Destinație construcție | Supraf. (mp) | Situație juridică | Observații / Referințe |
|------|----------|-------------------------|--------------|-------------------|--|
| A1.1 | 29831-C1 | construcții de locuințe | 41 | Cu acte | Nr. niveluri:1; S. construita la sol:41 mp; S. construita desfasurata:41 mp; NR. NIVELE=1, ANUL CONSTRUIRII=1958, LOCUINTA P, SUPRAFATA CONSTRUITA DESFASURATA=41mp. |
| A1.2 | 29831-C2 | construcții anexa | 21 | Cu acte | Nr. niveluri:1; S. construita la sol:21 mp; S. construita desfasurata:21 mp; NR. NIVELE=1, ANUL CONSTRUIRII=2000, ANEXA P, SUPRAFATA CONSTRUITA DESFASURATA=21mp. |

Lungime Segmente

1) Valorile lungimilor segmentelor sunt obținute din proiecție în plan.

| Punct început | X / Y | Punct sfârșit | X / Y | Lungime segment (** (m) |
|---------------|----------------------------|---------------|----------------------------|-------------------------|
| 1 | 587.942,515 389.327,371 | 2 | 587.931,434 389.321,207 | 12.68 |
| 3 | 587.952,36 389.243,536 | 4 | 587.961,609 389.211,585 | 33.263 |
| 5 | 587.962,146 389.209,482 | 6 | 587.968,68 389.183,004 | 27.272 |
| 7 | 587.972,94 389.160,41 | 8 | 587.975,07 389.152,17 | 8.511 |
| 9 | 587.975,427 389.150,546 | 10 | 587.976,819 389.144,209 | 6.488 |
| 11 | 587.977,1 389.142,93 | 12 | 587.978,389 389.137,962 | 5.132 |
| 13 | 587.980,99 389.127,46 | 14 | 587.984,26 389.115,76 | 12.148 |
| 15 | 587.986,73 389.108,59 | 16 | 587.998,353 389.113,33 | 12.552 |
| 17 | 587.993,598 389.131,363 | 18 | 587.992,526 389.135,196 | 3.98 |
| 19 | 587.989,339 389.146,96 | 20 | 587.988,743 389.149,366 | 2.479 |
| 21 | 587.986,389 389.158,661 | 22 | 587.986,05 389.160,006 | 1.387 |
| 23 | 587.985,299 389.163,26 | 24 | 587.974,126 389.212,248 | 50.246 |
| 25 | 587.971,696 389.222,245 | 26 | 587.945,381 389.317,045 | 98.385 |

| Punct început | X / Y | Punct sfârșit | X / Y | Lungime segment (** (m) |
|---------------|----------------------------|---------------|----------------------------|-------------------------|
| 2 | 587.931,434 389.321,207 | 3 | 587.952,36 389.243,536 | 80.441 |
| 4 | 587.961,609 389.211,585 | 5 | 587.962,146 389.209,482 | 2.17 |
| 6 | 587.968,68 389.183,004 | 7 | 587.972,94 389.160,41 | 22.992 |
| 8 | 587.975,07 389.152,17 | 9 | 587.975,427 389.150,546 | 1.663 |
| 10 | 587.976,819 389.144,209 | 11 | 587.977,1 389.142,93 | 1.31 |
| 12 | 587.978,389 389.137,962 | 13 | 587.980,99 389.127,46 | 10.819 |
| 14 | 587.984,26 389.115,76 | 15 | 587.986,73 389.108,59 | 7.584 |
| 16 | 587.998,353 389.113,33 | 17 | 587.993,598 389.131,363 | 18.649 |
| 18 | 587.992,526 389.135,196 | 19 | 587.989,339 389.146,96 | 12.188 |
| 20 | 587.988,743 389.149,366 | 21 | 587.986,389 389.158,661 | 9.588 |
| 22 | 587.986,05 389.160,006 | 23 | 587.985,299 389.163,26 | 3.34 |
| 24 | 587.974,126 389.212,248 | 25 | 587.971,696 389.222,245 | 10.288 |
| 26 | 587.945,381 389.317,045 | 1 | 587.942,515 389.327,371 | 10.716 |

** Lungimile segmentelor sunt determinate în planul de proiecție Stereo 70 și sunt rotunjite la 1 milimetru.

*** Distanța dintre puncte este formată din segmente cumulate ce sunt mai mici decât valoarea 1 milimetru.

**DATE DESPRE IMOBILUL NR. 10614**

Oficiul de Cadastru și Publicitate Imobiliară PRAHOVA
Biroul de Cadastru și Publicitate Imobiliară Ploiești

A. Partea I. Descrierea imobilului

TEREN Intravilan

Adresa: Loc. Bighilin, Str Vasile Goldis, Nr. 119, Jud. Prahova

| Nr. Crt | Nr cadastral Nr. topografic | Suprafața* (mp) | Observații / Referințe |
|---------|-----------------------------|-----------------|---------------------------------------|
| A1 | | 2.600 | Sector cadastral:11 Teren imprejmuit; |

Construcții

| Crt | Nr cadastral Nr. topografic | Adresa | Observații / Referințe |
|------|-----------------------------|---|--|
| A1.1 | -C1 | Loc. Bighilin, Str Vasile Goldis, Nr. 119, Jud. Prahova | Nr. niveluri:1; S. construita la sol:84 mp; S. construita desfasurata:88 mp; |
| A1.2 | -C2 | Loc. Bighilin, Str Vasile Goldis, Nr. 119, Jud. Prahova | Nr. niveluri:1; S. construita la sol:54 mp; S. construita desfasurata:54 mp; |

B. Partea II. Proprietari și acte

| Inscrieri privitoare la dreptul de proprietate și alte drepturi reale | | Referințe |
|---|--|------------|
| / | | |
| Act Notarial nr. 59, din 15/06/2016 emis de NP DAVID ELLA (CERTIFICAT DE MOSTENITOR;); | | |
| B1 | Intabulare, drept de PROPRIETATE, dobandit prin Succesiune, cota actuala 1/4, cota initiala 1/4 1) OPREA CONSTANTIN | A1.1, A1.2 |
| B2 | Intabulare, drept de PROPRIETATE, dobandit prin Succesiune, cota actuala 1/4, cota initiala 1/4 1) MARUŢELU FLORICA | A1.1, A1.2 |
| Act Notarial nr. 60, din 15/06/2015 emis de NP DAVID ELLA (CERTIFICAT DE MOSTENITOR;); | | |
| B3 | Intabulare, drept de PROPRIETATE, dobandit prin Succesiune, cota actuala 1/4, cota initiala 1/4 1) OPREA CONSTANTIN | A1.1, A1.2 |
| B4 | Intabulare, drept de PROPRIETATE, dobandit prin Succesiune, cota actuala 1/4, cota initiala 1/4 1) MARUŢELU FLORICA | A1.1, A1.2 |
| B5 | Intabulare, drept de PROPRIETATE, dobandit prin Succesiune, cota actuala 1/2, cota initiala 1/2 1) OPREA CONSTANTIN | A1 |
| B6 | Intabulare, drept de PROPRIETATE, dobandit prin Succesiune, cota actuala 1/2, cota initiala 1/2 1) MARUŢELU FLORICA | A1 |

C. Partea III. SARCINI .

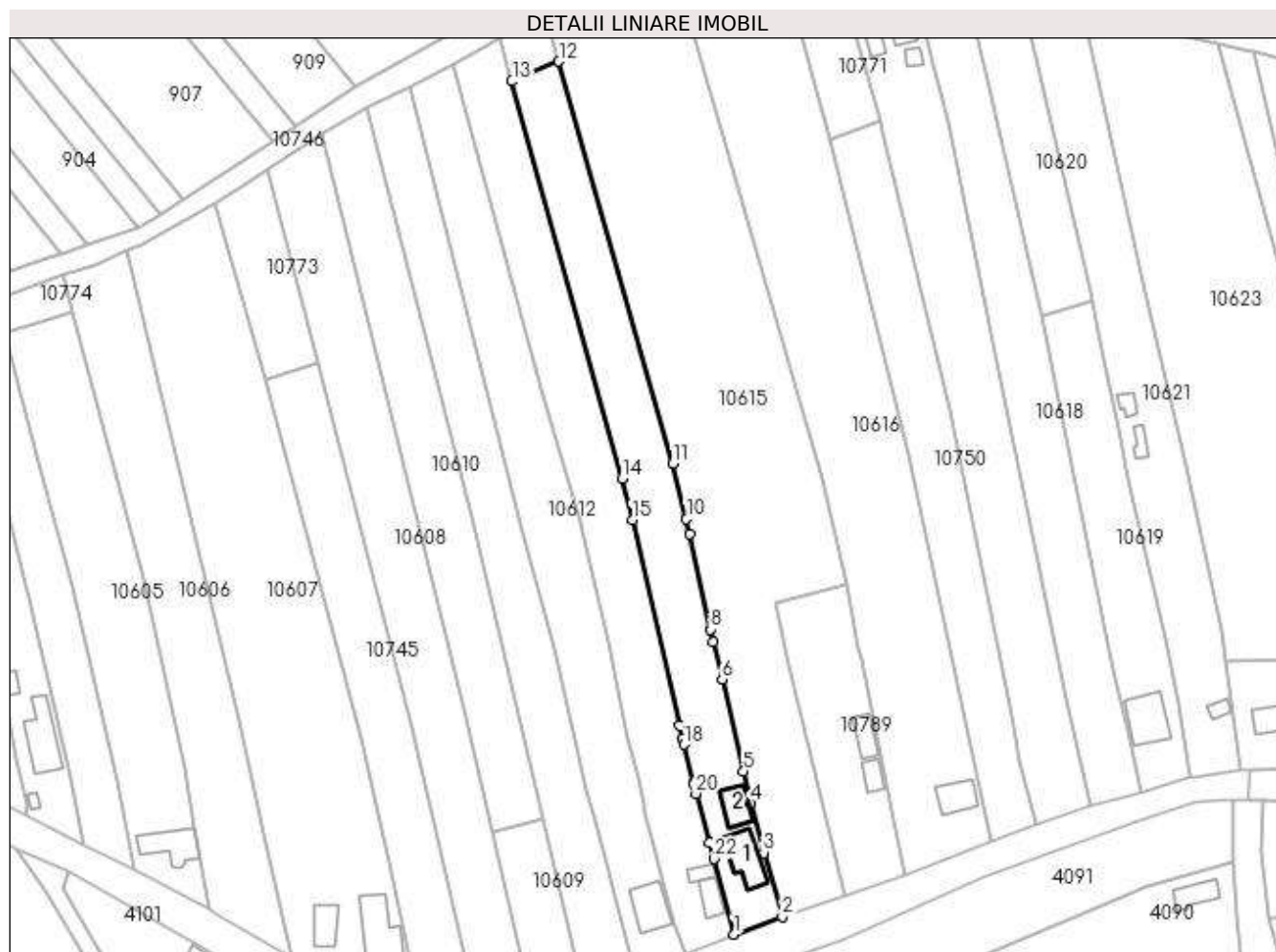
| Inscrieri privind dezmembramintele dreptului de proprietate, drepturi reale de garanție și sarcini | Referințe |
|--|-----------|
| NU SUNT | |

Anexa Nr. 1 La Partea I

Teren

| Nr cadastral | Suprafața (mp)* | Observații / Referințe |
|--------------|-----------------|------------------------|
| | 2.600 | |

* Suprafața este determinată în planul de proiecție Stereo 70.



Date referitoare la teren

| Crt | Categorie folosință | Intra vilan | Suprafața (mp) | Tarla | Parcelă | Nr. topo | Observații / Referințe |
|-----|---------------------|-------------|----------------|-------|---------|----------|------------------------|
| 1 | curți constructii | DA | 441 | 4 | 105 | - | |
| 2 | arabil | DA | 269 | 4 | 106 | - | |
| 3 | vie | DA | 671 | 4 | 107 | - | |
| 4 | arabil | DA | 1.219 | 4 | 94/6 | - | |

Date referitoare la construcții

| Crt | Număr | Destinație construcție | Supraf. (mp) | Situație juridică | Observații / Referințe |
|------|-------|-------------------------|-----------------------------|-------------------|--|
| A1.1 | -C1 | construcții de locuințe | Din acte: 0 Masurata: 84 | Cu acte | Nr. niveluri:1; S. construita la sol:84 mp; S. construita desfasurata:88 mp; |
| A1.2 | -C2 | construcții anexa | Din acte: 0 Masurata: 54 | Cu acte | Nr. niveluri:1; S. construita la sol:54 mp; S. construita desfasurata:54 mp; |

Lungime Segmente

1) Valorile lungimilor segmentelor sunt obținute din proiecție în plan.

| Punct început | X / Y | Punct sfârșit | X / Y | Lungime segment (** (m) | Punct început | X / Y | Punct sfârșit | X / Y | Lungime segment (** (m) |
|---------------|-------|---------------|-------|-------------------------|---------------|-------|---------------|-------|-------------------------|
| | | | | | | | | | |

| Punct început | X / Y | Punct sfârșit | X / Y | Lungime segment (** (m)) | Punct început | X / Y | Punct sfârșit | X / Y | Lungime segment (** (m)) |
|---------------|----------------------------|---------------|----------------------------|--------------------------|---------------|----------------------------|---------------|----------------------------|--------------------------|
| 1 | 587.998,353 389.113,33 | 2 | 588.009,906 389.117,532 | 12.293 | 2 | 588.009,906 389.117,532 | 3 | 588.005,471 389.132,816 | 15.914 |
| 3 | 588.005,471 389.132,816 | 4 | 588.002,479 389.144,666 | 12.222 | 4 | 588.002,479 389.144,666 | 5 | 588.000,706 389.152,217 | 7.756 |
| 5 | 588.000,706 389.152,217 | 6 | 587.995,578 389.174,235 | 22.607 | 6 | 587.995,578 389.174,235 | 7 | 587.993,478 389.183,254 | 9.26 |
| 7 | 587.993,478 389.183,254 | 8 | 587.992,81 389.186,157 | 2.979 | 8 | 587.992,81 389.186,157 | 9 | 587.987,883 389.208,973 | 23.342 |
| 9 | 587.987,883 389.208,973 | 10 | 587.987,022 389.212,473 | 3.604 | 10 | 587.987,022 389.212,473 | 11 | 587.983,754 389.225,744 | 13.667 |
| 11 | 587.983,754 389.225,744 | 12 | 587.956,561 389.321,771 | 99.803 | 12 | 587.956,561 389.321,771 | 13 | 587.945,381 389.317,045 | 12.138 |
| 13 | 587.945,381 389.317,045 | 14 | 587.971,696 389.222,245 | 98.385 | 14 | 587.971,696 389.222,245 | 15 | 587.974,126 389.212,248 | 10.288 |
| 15 | 587.974,126 389.212,248 | 16 | 587.985,299 389.163,26 | 50.246 | 16 | 587.985,299 389.163,26 | 17 | 587.986,05 389.160,006 | 3.34 |
| 17 | 587.986,05 389.160,006 | 18 | 587.986,389 389.158,661 | 1.387 | 18 | 587.986,389 389.158,661 | 19 | 587.988,743 389.149,366 | 9.588 |
| 19 | 587.988,743 389.149,366 | 20 | 587.989,339 389.146,96 | 2.479 | 20 | 587.989,339 389.146,96 | 21 | 587.992,526 389.135,196 | 12.188 |
| 21 | 587.992,526 389.135,196 | 22 | 587.993,598 389.131,363 | 3.98 | 22 | 587.993,598 389.131,363 | 1 | 587.998,353 389.113,33 | 18.649 |

** Lungimile segmentelor sunt determinate în planul de proiecție Stereo 70 și sunt rotunjite la 1 milimetru.

*** Distanța dintre puncte este formată din segmente cumulate ce sunt mai mici decât valoarea 1 milimetru.

**DATE DESPRE IMOBILUL NR. 10615**

Oficiul de Cadastru și Publicitate Imobiliară PRAHOVA
Biroul de Cadastru și Publicitate Imobiliară Ploiești

A. Partea I. Descrierea imobilului

TEREN Intravilan

Adresa: Loc. Bighilin, Str Vasile Goldis, Jud. Prahova

| Nr. Crt | Nr cadastral Nr. topografic | Suprafața* (mp) | Observații / Referințe |
|---------|-----------------------------|------------------------------------|--|
| A1 | | Din acte: 7.248 Masurata: 6.078 | Sector cadastral:11 Teren neimprejmuit; Diferenta de suprafata se regaseste la ID 8267. |

B. Partea II. Proprietari și acte

| Inscrieri privitoare la dreptul de proprietate și alte drepturi reale | | Referințe |
|--|--|-----------|
| / | | |
| Act Administrativ nr. 3209, din 19/03/1993 emis de CJSDPAT PRAHOVA (TITLU DE PROPRIETATE;); | | |
| B1 | Intabulare, drept de PROPRIETATE, dobandit prin Reconstituire, cota actuala 1/1, cota initiala 1/1 1) RADU STELIAN DEFUNCT:Da | A1 |

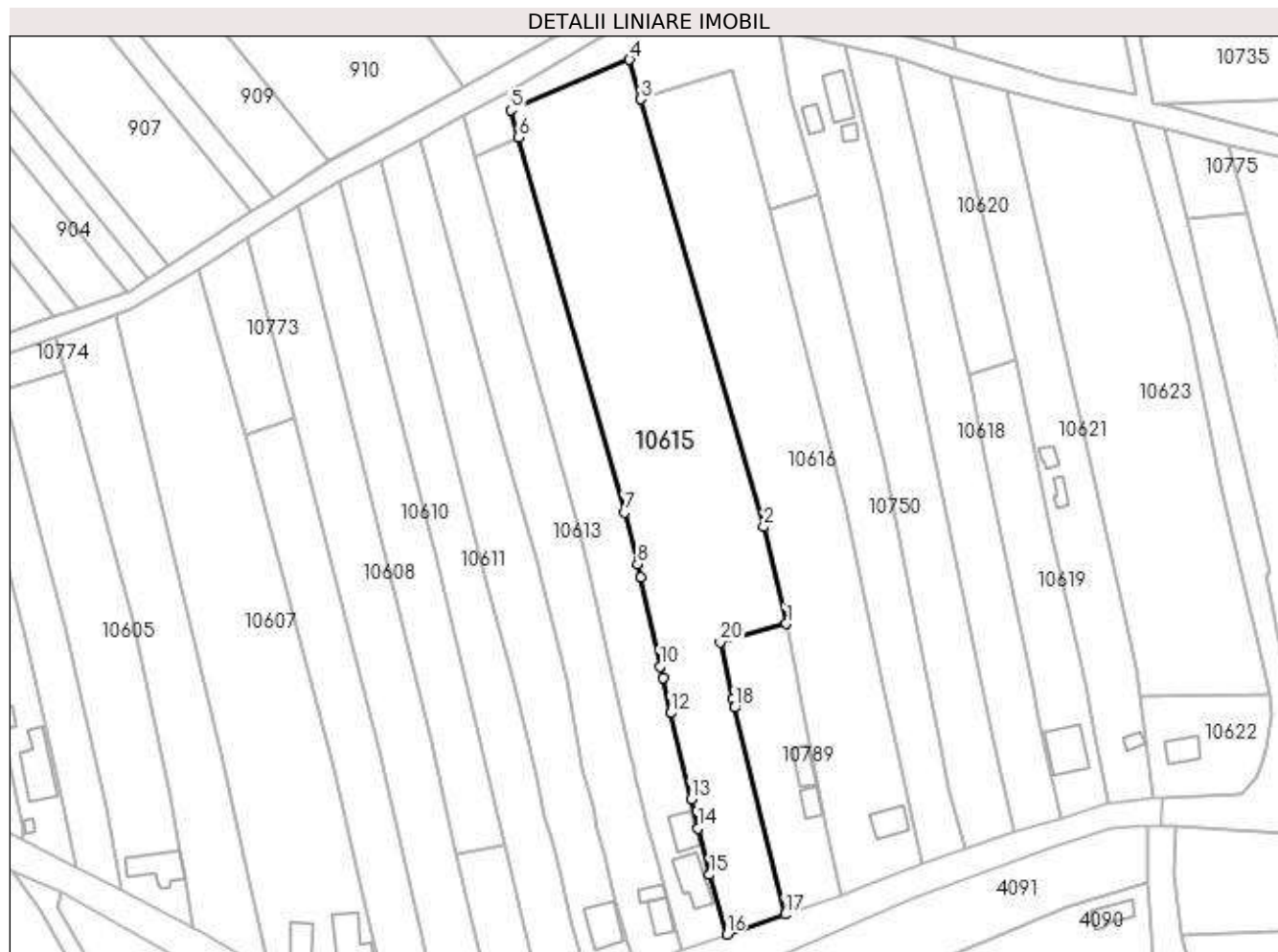
C. Partea III. SARCINI .

| Inscrieri privind dezmembramintele dreptului de proprietate, drepturi reale de garanție și sarcini | Referințe |
|--|-----------|
| NU SUNT | |

Anexa Nr. 1 La Partea I**Teren**

| | | |
|--------------|------------------------------------|---|
| Nr cadastral | Suprafața (mp)* | Observații / Referințe |
| | Din acte: 7.248 Masurata: 6.078 | Diferenta de suprafata se regaseste la ID 8267. |

* Suprafața este determinată în planul de proiecție Stereo 70.

**Date referitoare la teren**

| Crt | Categorie folosință | Intravilan | Suprafața (mp) | Tarla | Parcelă | Nr. topo | Observații / Referințe |
|-----|---------------------|------------|----------------|-------|---------|----------|------------------------|
| 1 | curți constructii | DA | 939 | 4 | 109,110 | - | |
| 2 | livada | DA | 446 | 4 | 94/7 | - | |
| 3 | arabil | DA | 4.693 | 4 | 94/7 | - | |

Lungime Segmente

1) Valorile lungimilor segmentelor sunt obținute din proiecție în plan.

| Punct început | X / Y | Punct sfârșit | X / Y | Lungime segment (** (m) |
|---------------|----------------------------|---------------|----------------------------|-------------------------|
| 1 | 588.025,143 389.197,154 | 2 | 588.019,35 389.221,982 | 25.495 |
| 2 | 588.019,35 389.221,982 | 3 | 587.987,853 389.331,602 | 114.055 |
| 3 | 587.987,853 389.331,602 | 4 | 587.984,945 389.341,72 | 10.528 |

| Punct început | X / Y | Punct sfârșit | X / Y | Lungime segment (** (m) |
|---------------|----------------------------|---------------|----------------------------|-------------------------|
| 4 | 587.984,945 389.341,72 | 5 | 587.954,575 389.328,782 | 33.011 |
| 5 | 587.954,575 389.328,782 | 6 | 587.956,561 389.321,771 | 7.287 |
| 6 | 587.956,561 389.321,771 | 7 | 587.983,754 389.225,744 | 99.803 |
| 7 | 587.983,754 389.225,744 | 8 | 587.987,022 389.212,473 | 13.667 |
| 8 | 587.987,022 389.212,473 | 9 | 587.987,883 389.208,973 | 3.604 |
| 9 | 587.987,883 389.208,973 | 10 | 587.992,81 389.186,157 | 23.342 |
| 10 | 587.992,81 389.186,157 | 11 | 587.993,478 389.183,254 | 2.979 |
| 11 | 587.993,478 389.183,254 | 12 | 587.995,578 389.174,235 | 9.26 |
| 12 | 587.995,578 389.174,235 | 13 | 588.000,706 389.152,217 | 22.607 |
| 13 | 588.000,706 389.152,217 | 14 | 588.002,479 389.144,666 | 7.756 |
| 14 | 588.002,479 389.144,666 | 15 | 588.005,471 389.132,816 | 12.222 |
| 15 | 588.005,471 389.132,816 | 16 | 588.009,906 389.117,532 | 15.914 |
| 16 | 588.009,906 389.117,532 | 17 | 588.024,796 389.122,649 | 15.745 |
| 17 | 588.024,796 389.122,649 | 18 | 588.011,899 389.175,664 | 54.561 |
| 18 | 588.011,899 389.175,664 | 19 | 588.011,358 389.177,887 | 2.288 |
| 19 | 588.011,358 389.177,887 | 20 | 588.008,222 389.192,429 | 14.876 |
| 20 | 588.008,222 389.192,429 | 1 | 588.025,143 389.197,154 | 17.568 |

** Lungimile segmentelor sunt determinate în planul de proiecție Stereo 70 și sunt rotunjite la 1 milimetru.

*** Distanța dintre puncte este formată din segmente cumulate ce sunt mai mici decât valoarea 1 milimetru.

**DATE DESPRE IMOBILUL NR. 10616**

Oficiul de Cadastru și Publicitate Imobiliară PRAHOVA
Biroul de Cadastru și Publicitate Imobiliară Ploiești

A. Partea I. Descrierea imobilului

TEREN Intravilan

Adresa: Loc. Bighilin, Str Vasile Goldis, Nr. 123, Jud. Prahova

| Nr. Crt | Nr cadastral Nr. topografic | Suprafața* (mp) | Observații / Referințe |
|---------|-----------------------------|------------------------------------|---------------------------------------|
| A1 | | Din acte: 4.715 Masurata: 4.716 | Sector cadastral:11 Teren imprejmuit; |

Construcții

| Crt | Nr cadastral Nr. topografic | Adresa | Observații / Referințe |
|------|-----------------------------|---|--|
| A1.1 | -C1 | Loc. Bighilin, Str Vasile Goldis, Nr. 123, Jud. Prahova | Nr. niveluri:1; S. construita la sol:58 mp; S. construita desfasurata:58 mp; |

B. Partea II. Proprietari și acte

| Inscrieri privitoare la dreptul de proprietate și alte drepturi reale | | Referințe |
|--|--|-----------|
| / | | |
| Act Administrativ nr. 3243, din 24/03/1993 emis de CJSDPAT PRAHOVA (TITLU DE PROPRIETATE;); | | |
| B1 | Intabulare, drept de PROPRIETATE, dobandit prin Reconstituire, cota actuala 1/1, cota initiala 1/1 1) TOMA GHEORGHE | A1 |
| Act Administrativ nr. 12387, din 19/05/2023 emis de PRIMARIA COMUNEI BUCOV (ADEVERINTA;); | | |
| B2 | Intabulare, drept de PROPRIETATE, dobandit prin Construire, cota actuala 1/1, cota initiala 1/1 1) TOMA GHEORGHE | A1.1 |

C. Partea III. SARCINI .

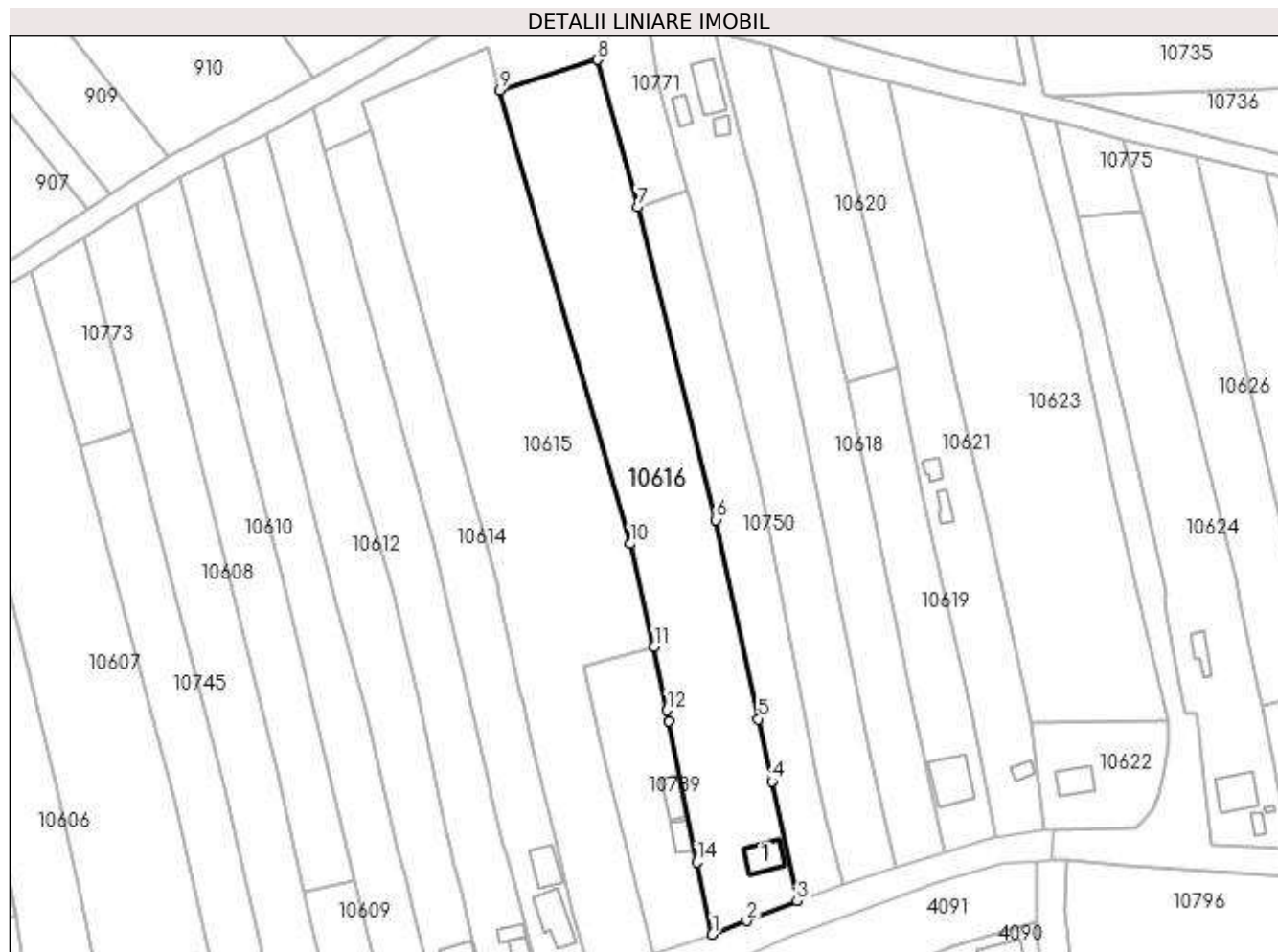
| Inscrieri privind dezmembramintele dreptului de proprietate, drepturi reale de garanție și sarcini | Referințe |
|--|-----------|
| NU SUNT | |

Anexa Nr. 1 La Partea I

Teren

| | | |
|--------------|------------------------------------|------------------------|
| Nr cadastral | Suprafața (mp)* | Observații / Referințe |
| | Din acte: 4.715 Masurata: 4.716 | |

* Suprafața este determinată în planul de proiecție Stereo 70.



Date referitoare la teren

| Crt | Categorie folosință | Intra vilan | Suprafața (mp) | Tarla | Parcelă | Nr. topo | Observații / Referințe |
|-----|---------------------|-------------|----------------|-------|---------|----------|------------------------|
| 1 | curți constructii | DA | 402 | 4 | 1/1 | - | |
| 2 | arabil | DA | 4.314 | 4 | 1/2 | - | |

Date referitoare la construcții

| Crt | Număr | Destinație construcție | Supraf. (mp) | Situație juridică | Observații / Referințe |
|------|-------|-------------------------|-----------------------------|-------------------|--|
| A1.1 | -C1 | construcții de locuințe | Din acte: 0 Masurata: 58 | Cu acte | Nr. niveluri:1; S. construita la sol:58 mp; S. construita desfasurata:58 mp; |

Lungime Segmente

1) Valorile lungimilor segmentelor sunt obținute din proiecție în plan.

| Punct început | X / Y | Punct sfârșit | X / Y | Lungime segment (** (m) |
|---------------|----------------------------|---------------|----------------------------|-------------------------|
| 1 | 588.039,204 389.127,599 | 2 | 588.047,478 389.130,827 | 8.881 |
| 2 | 588.047,478 389.130,827 | 3 | 588.059,736 389.135,609 | 13.158 |
| 3 | 588.059,736 389.135,609 | 4 | 588.053,56 389.164,578 | 29.62 |

| Punct început | X / Y | Punct sfârșit | X / Y | Lungime segment (** (m) |
|---------------|----------------------------|---------------|----------------------------|-------------------------|
| 4 | 588.053,56 389.164,578 | 5 | 588.050,344 389.179,663 | 15.424 |
| 5 | 588.050,344 389.179,663 | 6 | 588.040,126 389.227,786 | 49.196 |
| 6 | 588.040,126 389.227,786 | 7 | 588.021,134 389.303,31 | 77.875 |
| 7 | 588.021,134 389.303,31 | 8 | 588.011,354 389.338,968 | 36.975 |
| 8 | 588.011,354 389.338,968 | 9 | 587.987,853 389.331,602 | 24.628 |
| 9 | 587.987,853 389.331,602 | 10 | 588.019,35 389.221,982 | 114.055 |
| 10 | 588.019,35 389.221,982 | 11 | 588.025,143 389.197,154 | 25.495 |
| 11 | 588.025,143 389.197,154 | 12 | 588.028,228 389.181,759 | 15.701 |
| 12 | 588.028,228 389.181,759 | 13 | 588.028,764 389.178,987 | 2.823 |
| 13 | 588.028,764 389.178,987 | 14 | 588.035,447 389.145,021 | 34.617 |
| 14 | 588.035,447 389.145,021 | 1 | 588.039,204 389.127,599 | 17.822 |

** Lungimile segmentelor sunt determinate în planul de proiecție Stereo 70 și sunt rotunjite la 1 milimetru.

*** Distanța dintre puncte este formată din segmente cumulate ce sunt mai mici decât valoarea 1 milimetru.

**DATE DESPRE IMOBILUL NR. 10617**

Oficiul de Cadastru și Publicitate Imobiliară PRAHOVA
Biroul de Cadastru și Publicitate Imobiliară Ploiești

A. Partea I. Descrierea imobilului

TEREN Intravilan

Adresa: Loc. Bighilin, Str Independentei, Nr. 36, Jud. Prahova

| Nr. Crt | Nr cadastral Nr. topografic | Suprafața* (mp) | Observații / Referințe |
|---------|-----------------------------|-----------------|---------------------------------------|
| A1 | | 3.000 | Sector cadastral:11 Teren imprejmuit; |

Construcții

| Crt | Nr cadastral Nr. topografic | Adresa | Observații / Referințe |
|------|-----------------------------|--|--|
| A1.1 | -C1 | Loc. Bighilin, Str Independentei, Nr. 36, Jud. Prahova | Nr. niveluri:1; S. construita la sol:67 mp; S. construita desfasurata:67 mp; |
| A1.2 | -C2 | Loc. Bighilin, Str Independentei, Nr. 36, Jud. Prahova | Nr. niveluri:1; S. construita la sol:25 mp; S. construita desfasurata:25 mp; |
| A1.3 | -C3 | Loc. Bighilin, Str Independentei, Nr. 36, Jud. Prahova | Nr. niveluri:1; S. construita la sol:16 mp; S. construita desfasurata:16 mp; |

B. Partea II. Proprietari și acte

| Inscrieri privitoare la dreptul de proprietate și alte drepturi reale | | Referințe |
|---|--|------------------|
| / | | |
| Act Administrativ nr. 12387, din 19/05/2023 emis de PRIMARIA COMUNEI BUCOV (ADEVERINTA;); | | |
| B2 | Intabulare, drept de PROPRIETATE, dobandit prin Construire, cota actuala 1/1, cota initiala 1/1 1) STAN ALEXANDRA 2) UDREA ELENA 3) CONSTANTIN FLORICA 4) MACINIC MARIA 5) MANOILA STELIANA 6) ENACHE ION 7) ENACHE CONSTANTIN | A1.1, A1.2, A1.3 |
| Act Administrativ nr. 91271, din 28/11/2002 emis de CJSDPAT PRAHOVA (TITLU DE PROPRIETATE;); | | |
| B3 | Intabulare, drept de PROPRIETATE, dobandit prin Reconstituire, cota actuala 1/1, cota initiala 1/1 1) ENACHE CONSTANTIN 2) MANOILA STELIANA 3) STAN ALEXANDRA 4) MACINIC MARIA 5) ENACHE ION 6) UDREA ELENA 7) CONSTANTIN FLORICA | A1 |

C. Partea III. SARCINI .

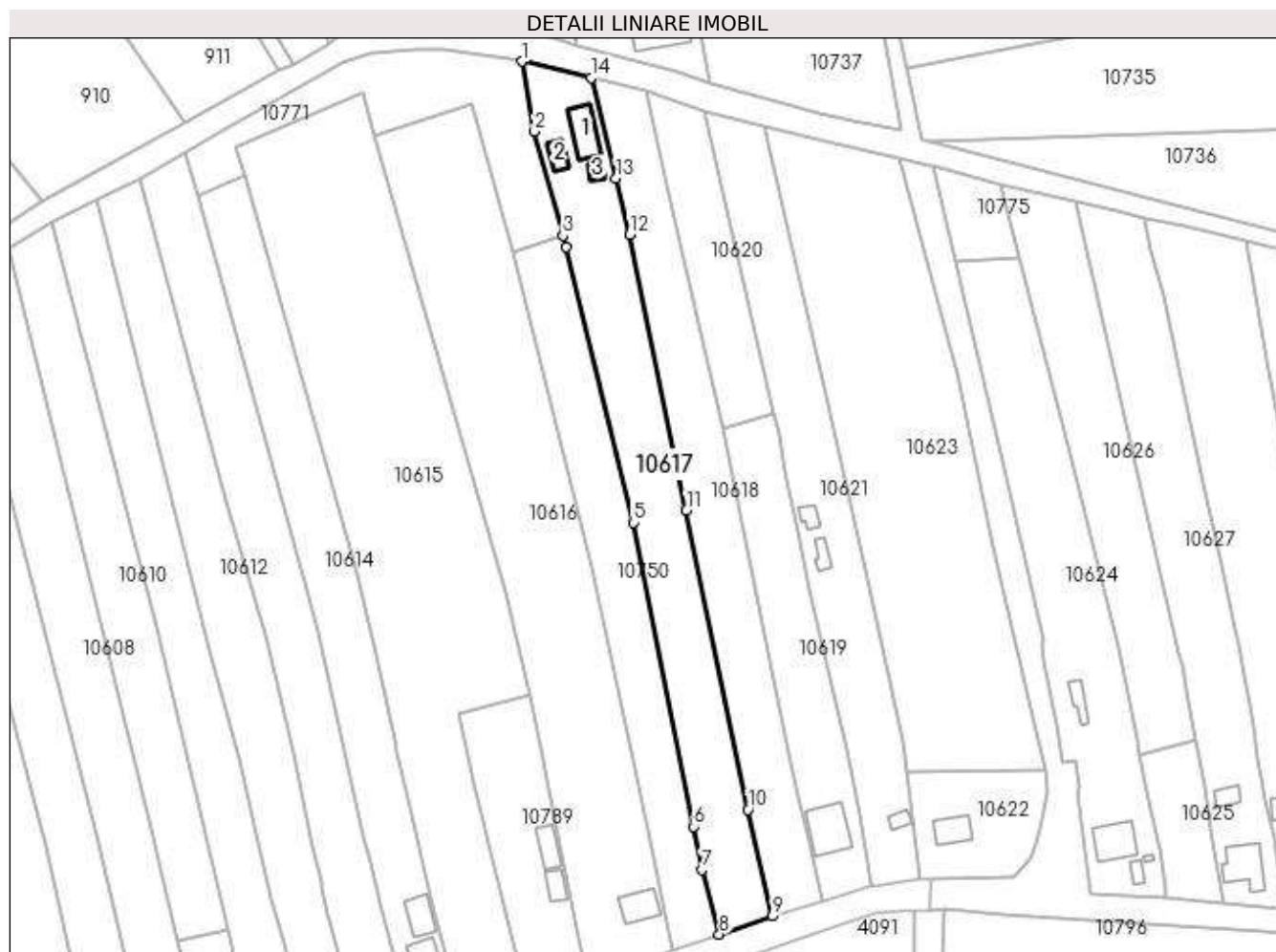
| Inscrieri privind dezmembramintele dreptului de proprietate, drepturi reale de garanție și sarcini | Referințe |
|--|-----------|
| NU SUNT | |

Anexa Nr. 1 La Partea I

Teren

| | | |
|--------------|-----------------|------------------------|
| Nr cadastral | Suprafața (mp)* | Observații / Referințe |
| | 3.000 | |

* Suprafața este determinată în planul de proiecție Stereo 70.



Date referitoare la teren

| Crt | Categorie folosință | Intra vilan | Suprafața (mp) | Tarla | Parcelă | Nr. topo | Observații / Referințe |
|-----|---------------------|-------------|----------------|-------|---------|----------|------------------------|
| 1 | curți constructii | DA | 675 | 4 | 118 | - | |
| 2 | livada | DA | 973 | 4 | 116 | - | |
| 3 | arabil | DA | 1.352 | 4 | 114 | - | |

Date referitoare la construcții

| Crt | Număr | Destinație construcție | Supraf. (mp) | Situație juridică | Observații / Referințe |
|------|-------|-------------------------|-----------------------------|-------------------|--|
| A1.1 | -C1 | construcții de locuințe | Din acte: 0 Masurata: 67 | Cu acte | Nr. niveluri:1; S. construita la sol:67 mp; S. construita desfasurata:67 mp; |
| A1.2 | -C2 | construcții anexa | Din acte: 0 Masurata: 25 | Cu acte | Nr. niveluri:1; S. construita la sol:25 mp; S. construita desfasurata:25 mp; |
| A1.3 | -C3 | construcții anexa | Din acte: 0 Masurata: 16 | Cu acte | Nr. niveluri:1; S. construita la sol:16 mp; S. construita desfasurata:16 mp; |

Lungime Segmente

1) Valorile lungimilor segmentelor sunt obținute din proiecție în plan.

| Punct început | X / Y | Punct sfârșit | X / Y | Lungime segment (** (m) |
|---------------|-------|---------------|-------|-------------------------|
| | | | | |

| Punct început | X / Y | Punct sfârșit | X / Y | Lungime segment (** (m) |
|---------------|----------------------------|---------------|----------------------------|-------------------------|
| 1 | 588.023,342 389.349,261 | 2 | 588.026,381 389.332,409 | 17.124 |
| 2 | 588.026,381 389.332,409 | 3 | 588.033,266 389.307,45 | 25.891 |
| 3 | 588.033,266 389.307,45 | 4 | 588.034,007 389.304,715 | 2.834 |
| 4 | 588.034,007 389.304,715 | 5 | 588.050,209 389.238,457 | 68.21 |
| 5 | 588.050,209 389.238,457 | 6 | 588.064,596 389.165,419 | 74.441 |
| 6 | 588.064,596 389.165,419 | 7 | 588.066,644 389.155,023 | 10.596 |
| 7 | 588.066,644 389.155,023 | 8 | 588.070,814 389.139,517 | 16.057 |
| 8 | 588.070,814 389.139,517 | 9 | 588.083,585 389.143,877 | 13.495 |
| 9 | 588.083,585 389.143,877 | 10 | 588.077,754 389.169,459 | 26.238 |
| 10 | 588.077,754 389.169,459 | 11 | 588.062,907 389.241,378 | 73.436 |
| 11 | 588.062,907 389.241,378 | 12 | 588.049,332 389.307,71 | 67.707 |
| 12 | 588.049,332 389.307,71 | 13 | 588.045,955 389.321,176 | 13.883 |
| 13 | 588.045,955 389.321,176 | 14 | 588.040,026 389.345,386 | 24.925 |
| 14 | 588.040,026 389.345,386 | 1 | 588.023,342 389.349,261 | 17.128 |

** Lungimile segmentelor sunt determinate în planul de proiecție Stereo 70 și sunt rotunjite la 1 milimetru.

*** Distanța dintre puncte este formată din segmente cumulate ce sunt mai mici decât valoarea 1 milimetru.

**DATE DESPRE IMOBILUL NR. 10618**

Oficiul de Cadastru și Publicitate Imobiliară PRAHOVA
Biroul de Cadastru și Publicitate Imobiliară Ploiești

A. Partea I. Descrierea imobilului

TEREN Intravilan

Adresa: Loc. Bighilin, Str Vasile Goldis, Jud. Prahova

| Nr. Crt | Nr cadastral Nr. topografic | Suprafața* (mp) | Observații / Referințe |
|---------|-----------------------------|------------------------------------|---------------------------------------|
| A1 | | Din acte: 3.282 Masurata: 2.499 | Sector cadastral:11 Teren imprejmuit; |

B. Partea II. Proprietari și acte

| Inscrieri privitoare la dreptul de proprietate și alte drepturi reale | | Referințe |
|--|--|-----------|
| / | | |
| Act Administrativ nr. 3244, din 25/03/1993 emis de CJSDPAT PRAHOVA (TITLU DE PROPRIETATE;); | | |
| B1 | Intabulare, drept de PROPRIETATE, dobandit prin Reconstituire, cota actuala 1/1, cota initiala 1/1 1) STANCIU ELENA | A1 |

C. Partea III. SARCINI .

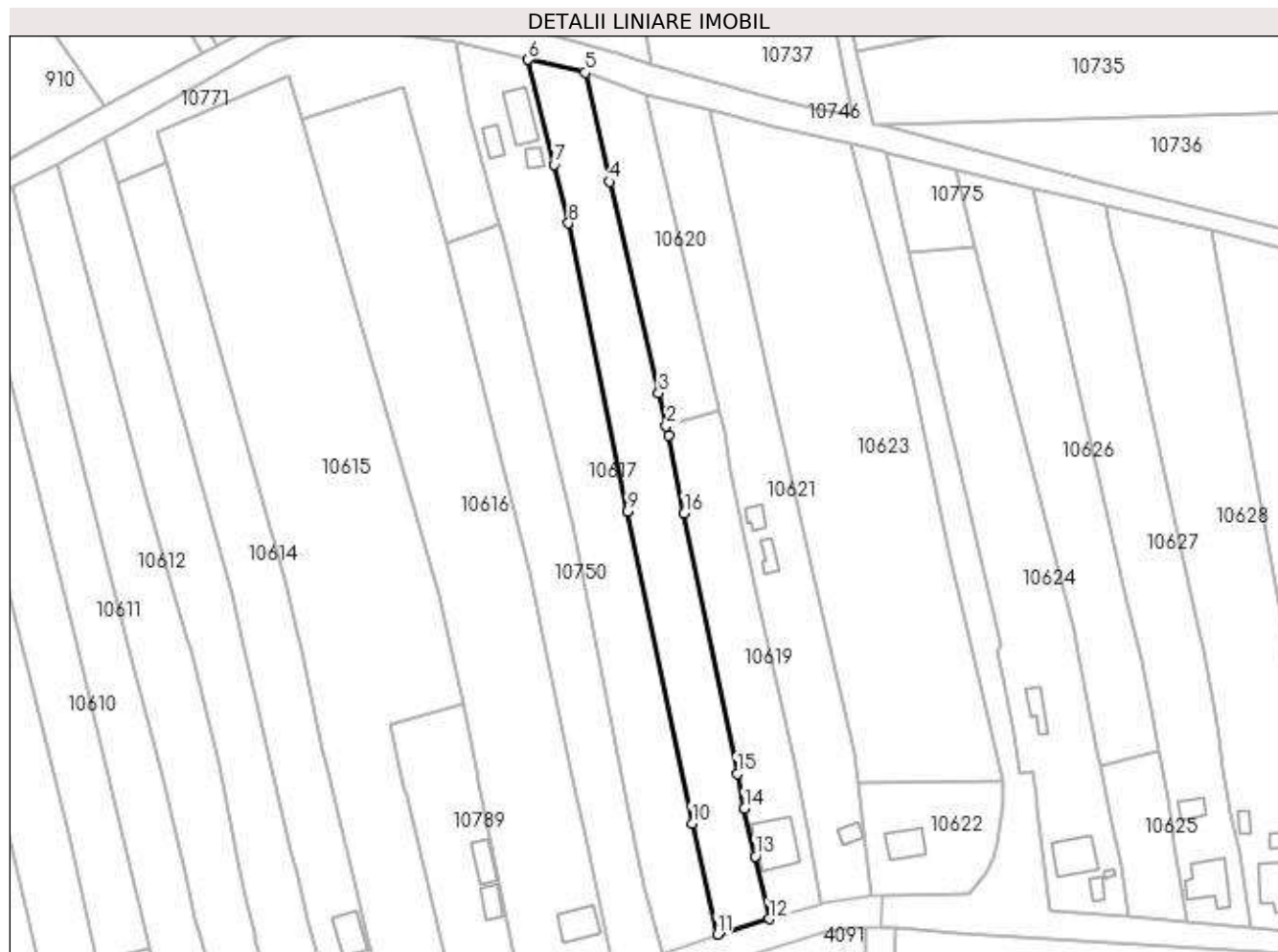
| Inscrieri privind dezmembramintele dreptului de proprietate, drepturi reale de garanție și sarcini | Referințe |
|--|-----------|
| NU SUNT | |

Anexa Nr. 1 La Partea I

Teren

| | | |
|--------------|-----------------|------------------------|
| Nr cadastral | Suprafața (mp)* | Observații / Referințe |
| | Din acte: 3.282 | |
| | Masurata: 2.499 | |

* Suprafața este determinată în planul de proiecție Stereo 70.



Date referitoare la teren

| Crt | Categorie folosință | Intra vilan | Suprafața (mp) | Tarla | Parcelă | Nr. topo | Observații / Referințe |
|-----|---------------------|-------------|----------------|-------|---------|----------|------------------------|
| 1 | arabil | DA | 2.499 | 4 | 119/2 | - | |

Lungime Segmente

1) Valorile lungimilor segmentelor sunt obținute din proiecție în plan.

| Punct început | X / Y | Punct sfârșit | X / Y | Lungime segment (** (m) |
|---------------|----------------------------|---------------|----------------------------|-------------------------|
| 1 | 588.072,353 389.258,826 | 2 | 588.071,834 389.261,086 | 2.319 |
| 2 | 588.071,834 389.261,086 | 3 | 588.070,098 389.268,649 | 7.76 |
| 3 | 588.070,098 389.268,649 | 4 | 588.058,866 389.317,306 | 49.937 |
| 4 | 588.058,866 389.317,306 | 5 | 588.053,15 389.342,427 | 25.763 |
| 5 | 588.053,15 389.342,427 | 6 | 588.040,026 389.345,386 | 13.453 |

| Punct început | X / Y | Punct sfârșit | X / Y | Lungime segment (** (m) |
|---------------|----------------------------|---------------|----------------------------|-------------------------|
| 6 | 588.040,026 389.345,386 | 7 | 588.045,955 389.321,176 | 24.925 |
| 7 | 588.045,955 389.321,176 | 8 | 588.049,332 389.307,71 | 13.883 |
| 8 | 588.049,332 389.307,71 | 9 | 588.062,907 389.241,378 | 67.707 |
| 9 | 588.062,907 389.241,378 | 10 | 588.077,754 389.169,459 | 73.436 |
| 10 | 588.077,754 389.169,459 | 11 | 588.083,585 389.143,877 | 26.238 |
| 11 | 588.083,585 389.143,877 | 12 | 588.095,497 389.147,42 | 12.428 |
| 12 | 588.095,497 389.147,42 | 13 | 588.092,389 389.161,868 | 14.779 |
| 13 | 588.092,389 389.161,868 | 14 | 588.089,817 389.172,79 | 11.221 |
| 14 | 588.089,817 389.172,79 | 15 | 588.088,175 389.180,854 | 8.229 |
| 15 | 588.088,175 389.180,854 | 16 | 588.075,958 389.240,866 | 61.243 |
| 16 | 588.075,958 389.240,866 | 1 | 588.072,353 389.258,826 | 18.318 |

** Lungimile segmentelor sunt determinate în planul de proiecție Stereo 70 și sunt rotunjite la 1 milimetru.

*** Distanța dintre puncte este formată din segmente cumulate ce sunt mai mici decât valoarea 1 milimetru.

**DATE DESPRE IMOBILUL NR. 10619**

Oficiul de Cadastru și Publicitate Imobiliară PRAHOVA
Biroul de Cadastru și Publicitate Imobiliară Ploiești

A. Partea I. Descrierea imobilului

TEREN Intravilan

Adresa: Loc. Bighilin, Str Vasile Goldis, Nr. 133, Jud. Prahova

| Nr. Crt | Nr cadastral Nr. topografic | Suprafața* (mp) | Observații / Referințe |
|---------|-----------------------------|-----------------|--|
| A1 | 25090 | 1.500 | Sector cadastral:11 Teren neimprejmut; |

Construcții

| Crt | Nr cadastral Nr. topografic | Adresa | Observații / Referințe |
|------|-----------------------------|---|--|
| A1.1 | 25090-C1 | Loc. Bighilin, Str Vasile Goldis, Nr. 133, Jud. Prahova | Nr. niveluri:2; S. construita la sol:100 mp; |

B. Partea II. Proprietari și acte

| Inscrieri privitoare la dreptul de proprietate și alte drepturi reale | | Referințe |
|--|---|-----------|
| 129592 / 27/12/2018 | | |
| Act Notarial nr. 3168, din 21/12/2018 emis de Laslo Cristina Carmen; | | |
| B1 | Se infiinteaza cartea funciara 25090 a imobilului cu numarul cadastral 25090/Bucov, rezultat din dezmembrarea imobilului cu numarul cadastral 24619 inscris in cartea funciara 24619; | A1 |
| 129601 / 27/12/2018 | | |
| Act Notarial nr. 3169, din 21/12/2018 emis de Laslo Cristina Carmen; | | |
| B4 | Intabulare, drept de PROPRIETATE(cumparare ca bun propriu), dobandit prin Conventie, cota actuala 1/1, cota initiala 1/1 1) MITRICĂ GEORGIANA-DENISA | A1 |
| / | | |
| Act Administrativ nr. 21, din 01/04/2021 emis de PRIMARIA BUCOV, JUDETUL PRAHOVA (AUTORIZATIE DE CONSTRUCTIE;); | | |
| B5 | Intabulare, drept de PROPRIETATE, dobandit prin Construire, cota actuala 1/1, cota initiala 1/1 1) MITRICĂ GEORGIANA-DENISA | A1.1 |

C. Partea III. SARCINI .

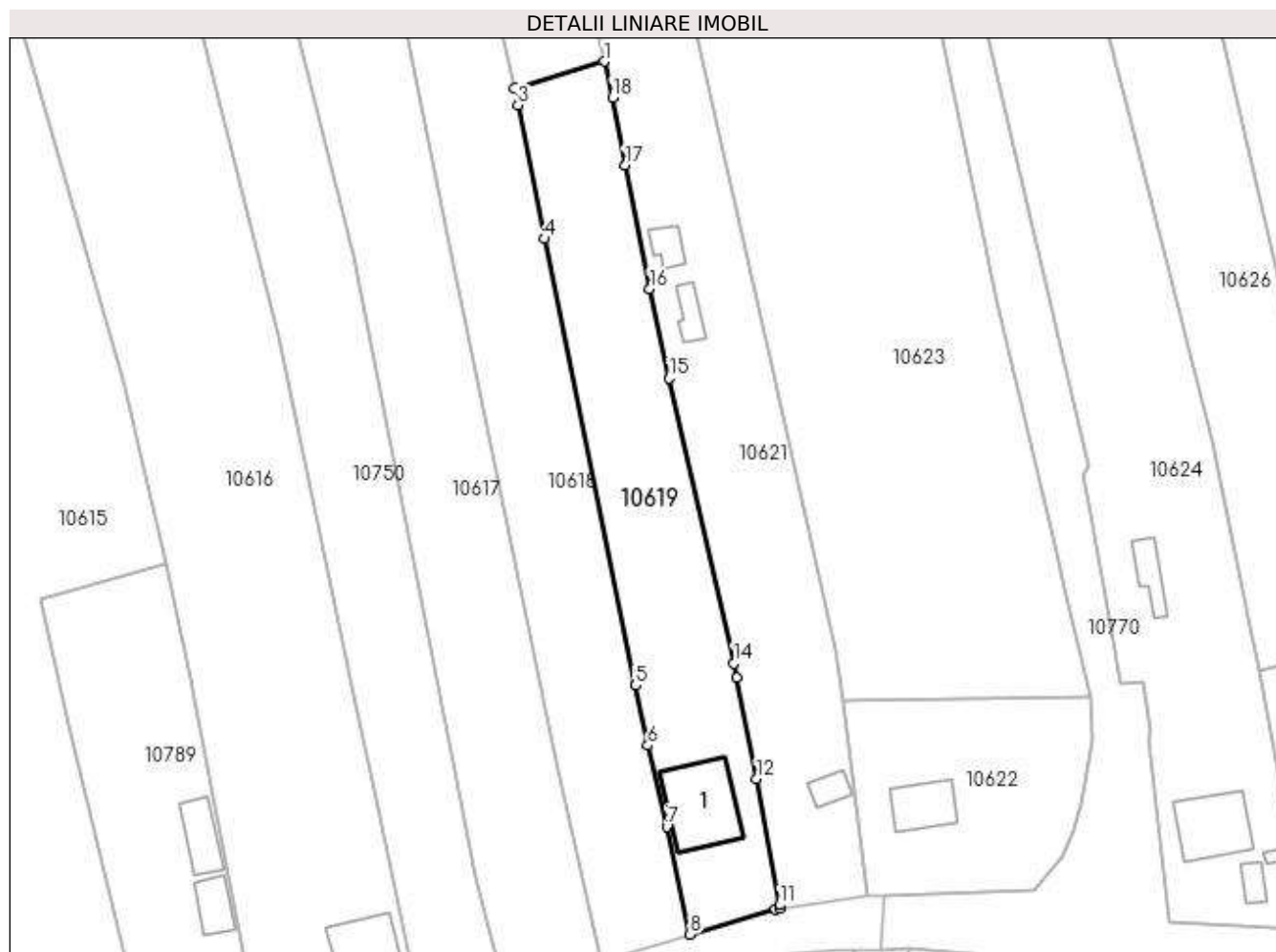
| Inscrieri privind dezmembramintele dreptului de proprietate, drepturi reale de garanție și sarcini | Referințe |
|--|-----------|
| NU SUNT | |

Anexa Nr. 1 La Partea I

Teren

| Nr cadastral | Suprafața (mp)* | Observații / Referințe |
|--------------|-----------------|------------------------|
| 25090 | 1.500 | |

* Suprafața este determinată în planul de proiecție Stereo 70.



Date referitoare la teren

| Crt | Categorie folosință | Intra vilan | Suprafața (mp) | Tarla | Parcelă | Nr. topo | Observații / Referințe |
|-----|---------------------|-------------|----------------|-------|---------|----------|------------------------|
| 1 | curți constructii | DA | 445 | 4 | 119/3 | - | |
| 2 | arabil | DA | 1.055 | 4 | 119/3 | - | |

Date referitoare la construcții

| Crt | Număr | Destinație construcție | Supraf. (mp) | Situație juridică | Observații / Referințe |
|------|----------|-------------------------|------------------------------|-------------------|--|
| A1.1 | 25090-C1 | construcții de locuințe | Din acte: 0 Masurata: 100 | Cu acte | Nr. niveluri:2; S. construita la sol:100 mp; |

Lungime Segmente

1) Valorile lungimilor segmentelor sunt obținute din proiecție în plan.

| Punct început | X / Y | Punct sfârșit | X / Y | Lungime segment (** (m) |
|---------------|----------------------------|---------------|----------------------------|-------------------------|
| 1 | 588.083,972 389.264,696 | 2 | 588.071,834 389.261,086 | 12.663 |
| 2 | 588.071,834 389.261,086 | 3 | 588.072,353 389.258,826 | 2.319 |

| Punct început | X / Y | Punct sfârşit | X / Y | Lungime segment (** (m) |
|---------------|----------------------------|---------------|----------------------------|-------------------------|
| 3 | 588.072,353 389.258,826 | 4 | 588.075,958 389.240,866 | 18.318 |
| 4 | 588.075,958 389.240,866 | 5 | 588.088,175 389.180,854 | 61.243 |
| 5 | 588.088,175 389.180,854 | 6 | 588.089,817 389.172,79 | 8.229 |
| 6 | 588.089,817 389.172,79 | 7 | 588.092,389 389.161,868 | 11.221 |
| 7 | 588.092,389 389.161,868 | 8 | 588.095,497 389.147,42 | 14.779 |
| 8 | 588.095,497 389.147,42 | 9 | 588.106,996 389.150,84 | 11.997 |
| 9 | 588.106,996 389.150,84 | 10 | 588.107,627 389.150,934 | 0.638 |
| 10 | 588.107,627 389.150,934 | 11 | 588.107,548 389.151,365 | 0.438 |
| 11 | 588.107,548 389.151,365 | 12 | 588.104,45 389.168,318 | 17.234 |
| 12 | 588.104,45 389.168,318 | 13 | 588.101,826 389.181,877 | 13.811 |
| 13 | 588.101,826 389.181,877 | 14 | 588.101,377 389.183,854 | 2.027 |
| 14 | 588.101,377 389.183,854 | 15 | 588.092,681 389.222,132 | 39.253 |
| 15 | 588.092,681 389.222,132 | 16 | 588.090,094 389.234,12 | 12.264 |
| 16 | 588.090,094 389.234,12 | 17 | 588.086,784 389.250,739 | 16.945 |
| 17 | 588.086,784 389.250,739 | 18 | 588.085,087 389.259,871 | 9.288 |
| 18 | 588.085,087 389.259,871 | 1 | 588.083,972 389.264,696 | 4.952 |

** Lungimile segmentelor sunt determinate în planul de proiecţie Stereo 70 şi sunt rotunjite la 1 milimetru.

*** Distanţa dintre puncte este formată din segmente cumulate ce sunt mai mici decât valoarea 1 milimetru.

**DATE DESPRE IMOBILUL NR. 10620**

Oficiul de Cadastru și Publicitate Imobiliară PRAHOVA
Biroul de Cadastru și Publicitate Imobiliară Ploiești

A. Partea I. Descrierea imobilului

TEREN Intravilan

Adresa: Loc. Bighilin, Jud. Prahova

| Nr. Crt | Nr cadastral Nr. topografic | Suprafața* (mp) | Observații / Referințe |
|---------|-----------------------------|-----------------|---|
| A1 | 25089 | 1.000 | Sector cadastral:11 Teren neimpregmuit; |

B. Partea II. Proprietari și acte

| Inscrieri privitoare la dreptul de proprietate și alte drepturi reale | | Referințe |
|---|---|-----------|
| 129592 / 27/12/2018 | | |
| Act Notarial nr. 3168, din 21/12/2018 emis de Laslo Cristina Carmen; | | |
| B1 | Se infiinteaza cartea funciara 25089 a imobilului cu numarul cadastral 25089/Bucov, rezultat din dezmembrarea imobilului cu numarul cadastral 24619 inscris in cartea funciara 24619; | A1 |
| Act Notarial nr. 1620, din 28/03/2017 emis de NP Ivan Constantin; | | |
| B2 | Intabulare, drept de PROPRIETATEcumparare ca bun propriu, dobandit prin Conventie, cota actuala 1/1, cota initiala 1/1 1) ENACHE MARIAN - SORIN <i>OBSERVATII: pozitie transcrisa din CF 24619/Bucov, inscrisa prin incheierea nr. 26813 din 29/03/2017;</i> | A1 |

C. Partea III. SARCINI .

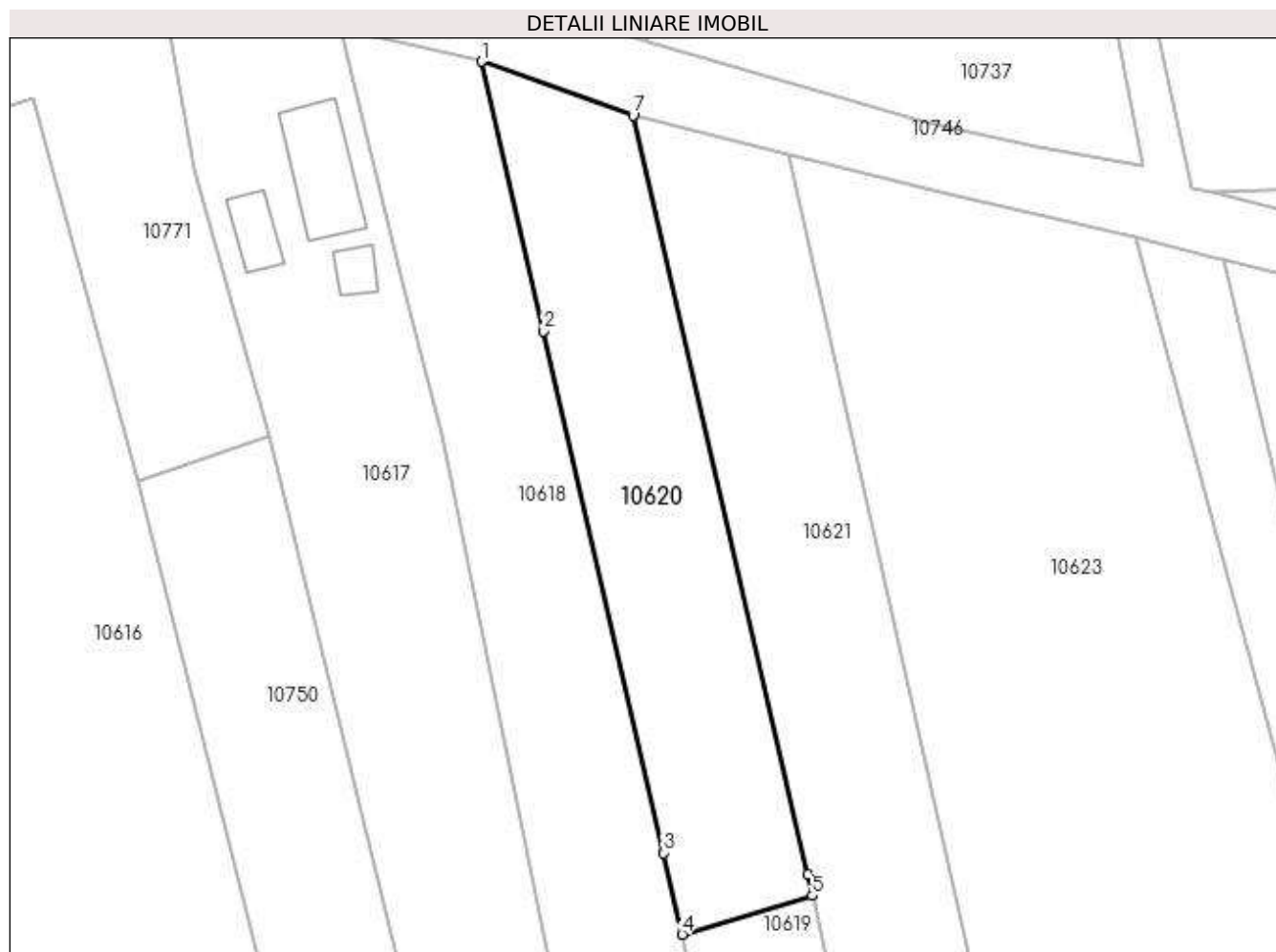
| Inscrieri privind dezmembramintele dreptului de proprietate, drepturi reale de garanție și sarcini | Referințe |
|--|-----------|
| NU SUNT | |

Anexa Nr. 1 La Partea I

Teren

| Nr cadastral | Suprafața (mp)* | Observații / Referințe |
|--------------|-----------------|------------------------|
| 25089 | 1.000 | |

* Suprafața este determinată în planul de proiecție Stereo 70.



Date referitoare la teren

| Crt | Categorie folosință | Intra vilan | Suprafața (mp) | Tarla | Parcelă | Nr. topo | Observații / Referințe |
|-----|---------------------|-------------|----------------|-------|---------|----------|------------------------|
| 1 | arabil | DA | 1.000 | 4 | 119/3 | - | |

Lungime Segmente

1) Valorile lungimilor segmentelor sunt obținute din proiecție în plan.

| Punct început | X / Y | Punct sfârșit | X / Y | Lungime segment (** (m) |
|---------------|----------------------------|---------------|----------------------------|-------------------------|
| 1 | 588.053,15 389.342,427 | 2 | 588.058,866 389.317,306 | 25.763 |
| 2 | 588.058,866 389.317,306 | 3 | 588.070,098 389.268,649 | 49.937 |
| 3 | 588.070,098 389.268,649 | 4 | 588.071,834 389.261,086 | 7.76 |
| 4 | 588.071,834 389.261,086 | 5 | 588.083,972 389.264,696 | 12.663 |
| 5 | 588.083,972 389.264,696 | 6 | 588.083,525 389.266,631 | 1.986 |

| Punct început | X / Y | Punct sfârșit | X / Y | Lungime segment (** (m) |
|---------------|----------------------------|---------------|----------------------------|-------------------------|
| 6 | 588.083,525 389.266,631 | 7 | 588.067,252 389.337,424 | 72.639 |
| 7 | 588.067,252 389.337,424 | 1 | 588.053,15 389.342,427 | 14.963 |

** Lungimile segmentelor sunt determinate în planul de proiecție Stereo 70 și sunt rotunjite la 1 milimetru.

*** Distanța dintre puncte este formată din segmente cumulate ce sunt mai mici decât valoarea 1 milimetru.

**DATE DESPRE IMOBILUL NR. 10621**

Oficiul de Cadastru și Publicitate Imobiliară PRAHOVA
Biroul de Cadastru și Publicitate Imobiliară Ploiești

A. Partea I. Descrierea imobilului

TEREN Intravilan

Adresa: Loc. Bighilin, Str Vasile Goldis, Nr. 133A, Jud. Prahova

| Nr. Crt | Nr cadastral Nr. topografic | Suprafața* (mp) | Observații / Referințe |
|---------|-----------------------------|------------------------------------|---------------------------------------|
| A1 | | Din acte: 2.500 Masurata: 2.499 | Sector cadastral:11 Teren imprejmuit; |

Construcții

| Crt | Nr cadastral Nr. topografic | Adresa | Observații / Referințe |
|------|-----------------------------|--|--|
| A1.1 | -C1 | Loc. Bighilin, Str Vasile Goldis, Nr. 133A, Jud. Prahova | Nr. niveluri:1; S. construita la sol:20 mp; S. construita desfasurata:18 mp; |
| A1.2 | -C2 | Loc. Bighilin, Str Vasile Goldis, Nr. 133A, Jud. Prahova | Nr. niveluri:1; S. construita la sol:21 mp; S. construita desfasurata:42 mp; |
| A1.3 | -C3 | Loc. Bighilin, Str Vasile Goldis, Nr. 133A, Jud. Prahova | Nr. niveluri:1; S. construita la sol:18 mp; S. construita desfasurata:42 mp; |

B. Partea II. Proprietari și acte

| Inscrieri privitoare la dreptul de proprietate și alte drepturi reale | | Referințe |
|---|---|------------------|
| / | | |
| Act Administrativ nr. 39253, din 31/10/1995 emis de CJSDPAT PRAHOVA (TITLU DE PROPRIETATE;); | | |
| B1 | Intabulare, drept de PROPRIETATE, dobandit prin Reconstituire, cota actuala 1/1, cota initiala 1/1 1) VASILACHE CONSTANTIN | A1 |
| Act Administrativ nr. 12387, din 19/05/2023 emis de PRIMARIA COMUNEI BUCOV (ADEVERINTA;); | | |
| B2 | Intabulare, drept de PROPRIETATE, dobandit prin Construire, cota actuala 1/1, cota initiala 1/1 1) VASILACHE CONSTANTIN | A1.1, A1.2, A1.3 |

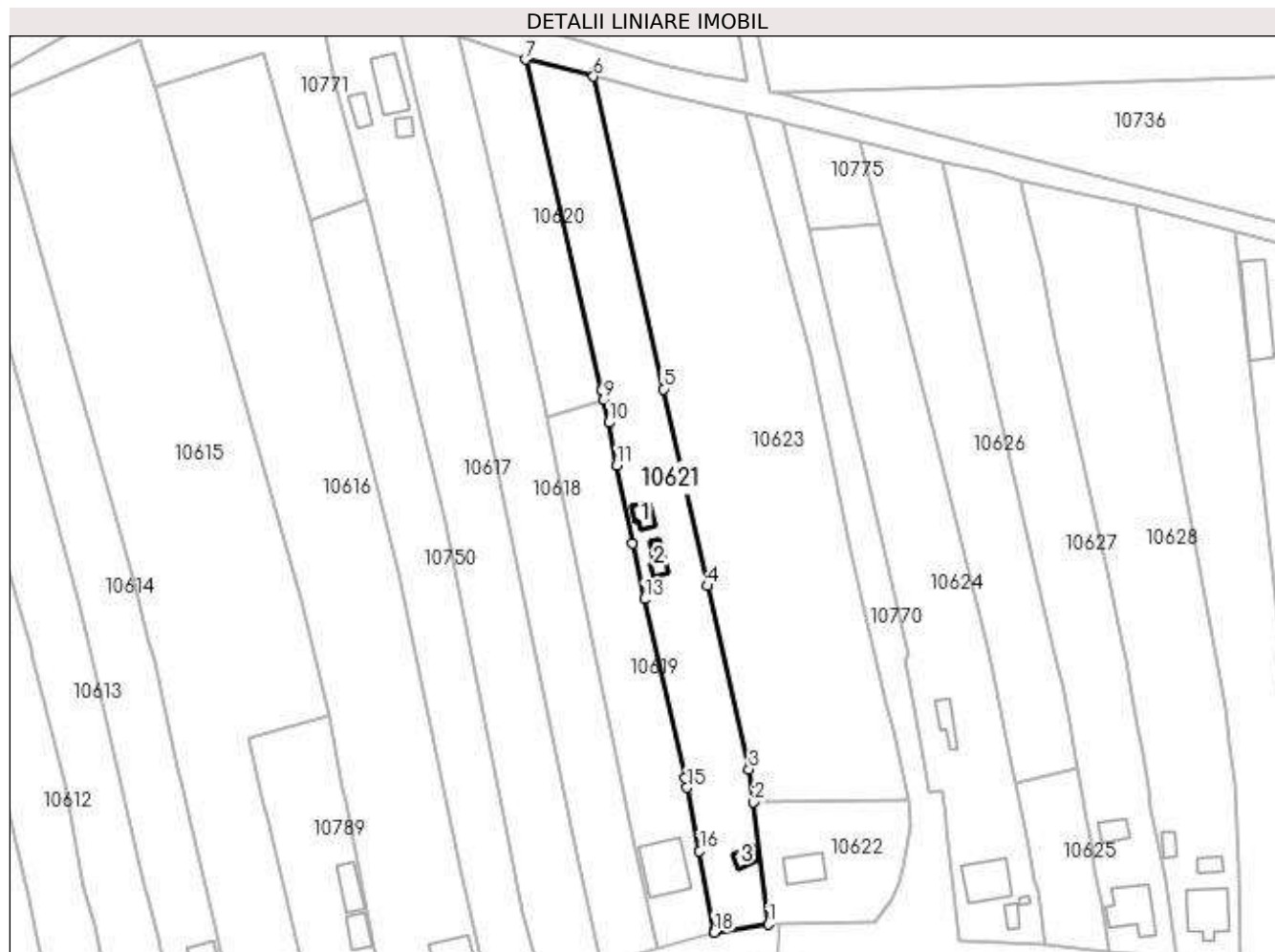
C. Partea III. SARCINI .

| Inscrieri privind dezmembramintele dreptului de proprietate, drepturi reale de garanție și sarcini | Referințe |
|--|-----------|
| NU SUNT | |

Anexa Nr. 1 La Partea I**Teren**

| | | |
|--------------|------------------------------------|------------------------|
| Nr cadastral | Suprafața (mp)* | Observații / Referințe |
| | Din acte: 2.500 Masurata: 2.499 | |

* Suprafața este determinată în planul de proiecție Stereo 70.

**Date referitoare la teren**

| Crt | Categorie folosință | Intra vilan | Suprafața (mp) | Tarla | Parcelă | Nr. topo | Observații / Referințe |
|-----|---------------------|-------------|----------------|-------|---------|----------|------------------------|
| 1 | curți constructii | DA | 426 | 4 | 119/4 | - | |
| 2 | arabil | DA | 548 | 4 | 119/4 | - | |
| 3 | curți constructii | DA | 582 | 4 | 119/4 | - | |
| 4 | arabil | DA | 943 | 4 | 119/4 | - | |

Date referitoare la construcții

| Crt | Număr | Destinație construcție | Supraf. (mp) | Situație juridică | Observații / Referințe |
|------|-------|-------------------------|-----------------------------|-------------------|--|
| A1.1 | -C1 | construcții de locuințe | Din acte: 0 Masurata: 20 | Cu acte | Nr. niveluri:1; S. construita la sol:20 mp; S. construita desfasurata:18 mp; |
| A1.2 | -C2 | construcții anexa | Din acte: 0 Masurata: 21 | Cu acte | Nr. niveluri:1; S. construita la sol:21 mp; S. construita desfasurata:42 mp; |
| A1.3 | -C3 | construcții anexa | Din acte: 0 Masurata: 18 | Cu acte | Nr. niveluri:1; S. construita la sol:18 mp; S. construita desfasurata:42 mp; |

Lungime Segmente

1) Valorile lungimilor segmentelor sunt obținute din proiecție în plan.

| Punct început | X / Y | Punct sfârșit | X / Y | Lungime segment (** (m) |
|---------------|----------------------------|---------------|----------------------------|-------------------------|
| 1 | 588.119,265 389.152,675 | 2 | 588.116,024 389.178,725 | 26.251 |
| 2 | 588.116,024 389.178,725 | 3 | 588.115,035 389.185,758 | 7.102 |
| 3 | 588.115,035 389.185,758 | 4 | 588.106,222 389.224,99 | 40.21 |
| 4 | 588.106,222 389.224,99 | 5 | 588.096,779 389.267,023 | 43.081 |
| 5 | 588.096,779 389.267,023 | 6 | 588.081,779 389.333,798 | 68.439 |
| 6 | 588.081,779 389.333,798 | 7 | 588.067,252 389.337,424 | 14.973 |
| 7 | 588.067,252 389.337,424 | 8 | 588.083,525 389.266,631 | 72.639 |
| 8 | 588.083,525 389.266,631 | 9 | 588.083,972 389.264,696 | 1.986 |
| 9 | 588.083,972 389.264,696 | 10 | 588.085,087 389.259,871 | 4.952 |
| 10 | 588.085,087 389.259,871 | 11 | 588.086,784 389.250,739 | 9.288 |
| 11 | 588.086,784 389.250,739 | 12 | 588.090,094 389.234,12 | 16.945 |
| 12 | 588.090,094 389.234,12 | 13 | 588.092,681 389.222,132 | 12.264 |
| 13 | 588.092,681 389.222,132 | 14 | 588.101,377 389.183,854 | 39.253 |
| 14 | 588.101,377 389.183,854 | 15 | 588.101,826 389.181,877 | 2.027 |
| 15 | 588.101,826 389.181,877 | 16 | 588.104,45 389.168,318 | 13.811 |
| 16 | 588.104,45 389.168,318 | 17 | 588.107,548 389.151,365 | 17.234 |
| 17 | 588.107,548 389.151,365 | 18 | 588.107,627 389.150,934 | 0.438 |
| 18 | 588.107,627 389.150,934 | 1 | 588.119,265 389.152,675 | 11.768 |

** Lungimile segmentelor sunt determinate în planul de proiecție Stereo 70 și sunt rotunjite la 1 milimetru.

*** Distanța dintre puncte este formată din segmente cumulate ce sunt mai mici decât valoarea 1 milimetru.

**DATE DESPRE IMOBILUL NR. 10622**

Oficiul de Cadastru și Publicitate Imobiliară PRAHOVA
Biroul de Cadastru și Publicitate Imobiliară Ploiești

A. Partea I. Descrierea imobilului

TEREN Intravilan

Adresa: Loc. Bighilin, Str Vasile Goldis, Nr. 135, Jud. Prahova

| Nr. Crt | Nr cadastral Nr. topografic | Suprafața* (mp) | Observații / Referințe |
|---------|-----------------------------|--------------------------------|---------------------------------------|
| A1 | | Din acte: 800 Masurata: 776 | Sector cadastral:11 Teren imprejmuit; |

Construcții

| Crt | Nr cadastral Nr. topografic | Adresa | Observații / Referințe |
|------|-----------------------------|---|--|
| A1.1 | -C1 | Loc. Bighilin, Str Vasile Goldis, Nr. 135, Jud. Prahova | Nr. niveluri:1; S. construita la sol:49 mp; S. construita desfasurata:49 mp; |

B. Partea II. Proprietari și acte

| Inscrieri privitoare la dreptul de proprietate și alte drepturi reale | | Referințe |
|---|--|-----------|
| / | | |
| Act Administrativ nr. 41362, din 11/08/1995 emis de CJSDPAT PRAHOVA (TITLU DE PROPRIETATE;); | | |
| B1 | Intabulare, drept de PROPRIETATE, dobandit prin Constituire, cota actuala 1/1, cota initiala 1/1 1) ENE TITI CONSTANTIN | A1 |
| Act Administrativ nr. 12387, din 19/05/2023 emis de PRIMARIA COMUNEI BUCOV (ADEVERINTA;); | | |
| B2 | Intabulare, drept de PROPRIETATE, dobandit prin Construire, cota actuala 1/1, cota initiala 1/1 1) ENE TITI CONSTANTIN | A1.1 |

C. Partea III. SARCINI .

| Inscrieri privind dezmembramintele dreptului de proprietate, drepturi reale de garanție și sarcini | Referințe |
|--|-----------|
| NU SUNT | |

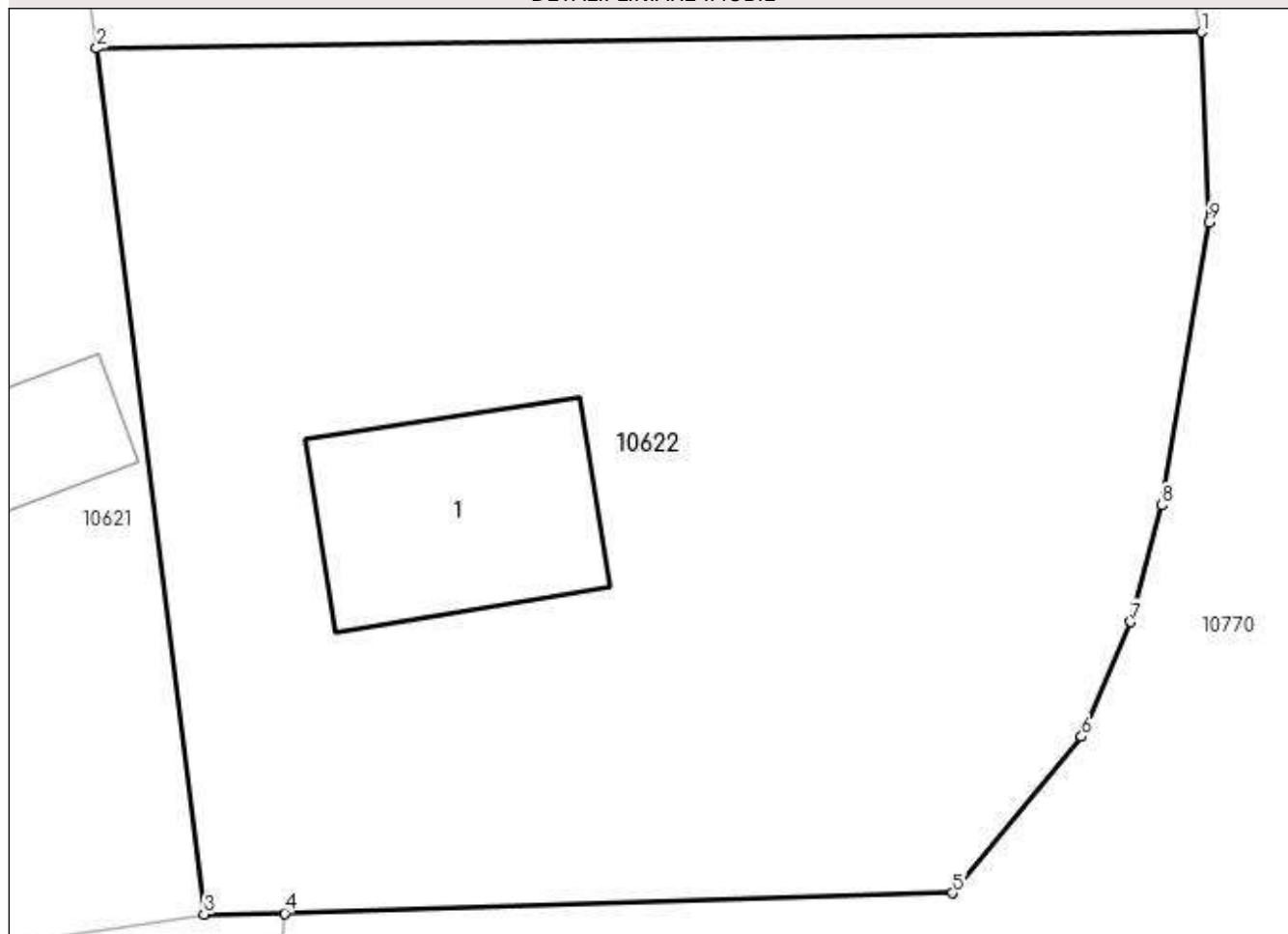
Anexa Nr. 1 La Partea I

Teren

| | | |
|--------------|--------------------------------|------------------------|
| Nr cadastral | Suprafața (mp)* | Observații / Referințe |
| | Din acte: 800 Masurata: 776 | |

* Suprafața este determinată în planul de proiecție Stereo 70.

DETALII LINIARE IMOBIL



Date referitoare la teren

| Crt | Categorie folosință | Intra vilan | Suprafața (mp) | Tarla | Parcelă | Nr. topo | Observații / Referințe |
|-----|---------------------|-------------|----------------|-------|---------|----------|------------------------|
| 1 | curți constructii | DA | 776 | 4 | 119/6 | - | |

Date referitoare la construcții

| Crt | Număr | Destinație construcție | Supraf. (mp) | Situație juridică | Observații / Referințe |
|------|-------|-------------------------|-----------------------------|-------------------|--|
| A1.1 | -C1 | construcții de locuințe | Din acte: 0 Masurata: 49 | Cu acte | Nr. niveluri:1; S. construita la sol:49 mp; S. construita desfasurata:49 mp; |

Lungime Segmente

1) Valorile lungimilor segmentelor sunt obținute din proiecție în plan.

| Punct început | X / Y | Punct sfârșit | X / Y | Lungime segment (** (m) |
|---------------|----------------------------|---------------|----------------------------|-------------------------|
| 1 | 588.149,303 389.179,213 | 2 | 588.116,024 389.178,725 | 33.283 |
| 2 | 588.116,024 389.178,725 | 3 | 588.119,265 389.152,675 | 26.251 |
| 3 | 588.119,265 389.152,675 | 4 | 588.121,68 389.152,704 | 2.415 |

| Punct început | X / Y | Punct sfârșit | X / Y | Lungime segment (** (m) |
|---------------|----------------------------|---------------|----------------------------|-------------------------|
| 4 | 588.121,68 389.152,704 | 5 | 588.141,809 389.153,311 | 20.138 |
| 5 | 588.141,809 389.153,311 | 6 | 588.145,685 389.158,016 | 6.096 |
| 6 | 588.145,685 389.158,016 | 7 | 588.147,157 389.161,473 | 3.757 |
| 7 | 588.147,157 389.161,473 | 8 | 588.148,111 389.164,98 | 3.634 |
| 8 | 588.148,111 389.164,98 | 9 | 588.149,518 389.173,501 | 8.636 |
| 9 | 588.149,518 389.173,501 | 1 | 588.149,303 389.179,213 | 5.716 |

** Lungimile segmentelor sunt determinate în planul de proiecție Stereo 70 și sunt rotunjite la 1 milimetru.

*** Distanța dintre puncte este formată din segmente cumulate ce sunt mai mici decât valoarea 1 milimetru.

**DATE DESPRE IMOBILUL NR. 10623**

Oficiul de Cadastru și Publicitate Imobiliară PRAHOVA
Biroul de Cadastru și Publicitate Imobiliară Ploiești

A. Partea I. Descrierea imobilului

TEREN Intravilan

Adresa: Loc. Bighilin, Str Vasile Goldis, Jud. Prahova

| Nr. Crt | Nr cadastral Nr. topografic | Suprafața* (mp) | Observații / Referințe |
|---------|-----------------------------|-----------------|---|
| A1 | | 4.872 | Sector cadastral:11 Teren neimprejmuit; |

B. Partea II. Proprietari și acte

| Inscrieri privitoare la dreptul de proprietate și alte drepturi reale | | Referințe |
|---|--|-----------|
| / | | |
| Act Normativ nr. 7, din 13/03/1996 emis de PARLAMENTUL ROMANIEI (LEGE;); | | |
| B1 | Inscrierea provizorie, drept de PROPRIETATE, dobandit prin Lege, cota actuala 1/1, cota initiala 1/1 1) COMUNA BUCOV, CIF:2843531 | A1 |

C. Partea III. SARCINI .

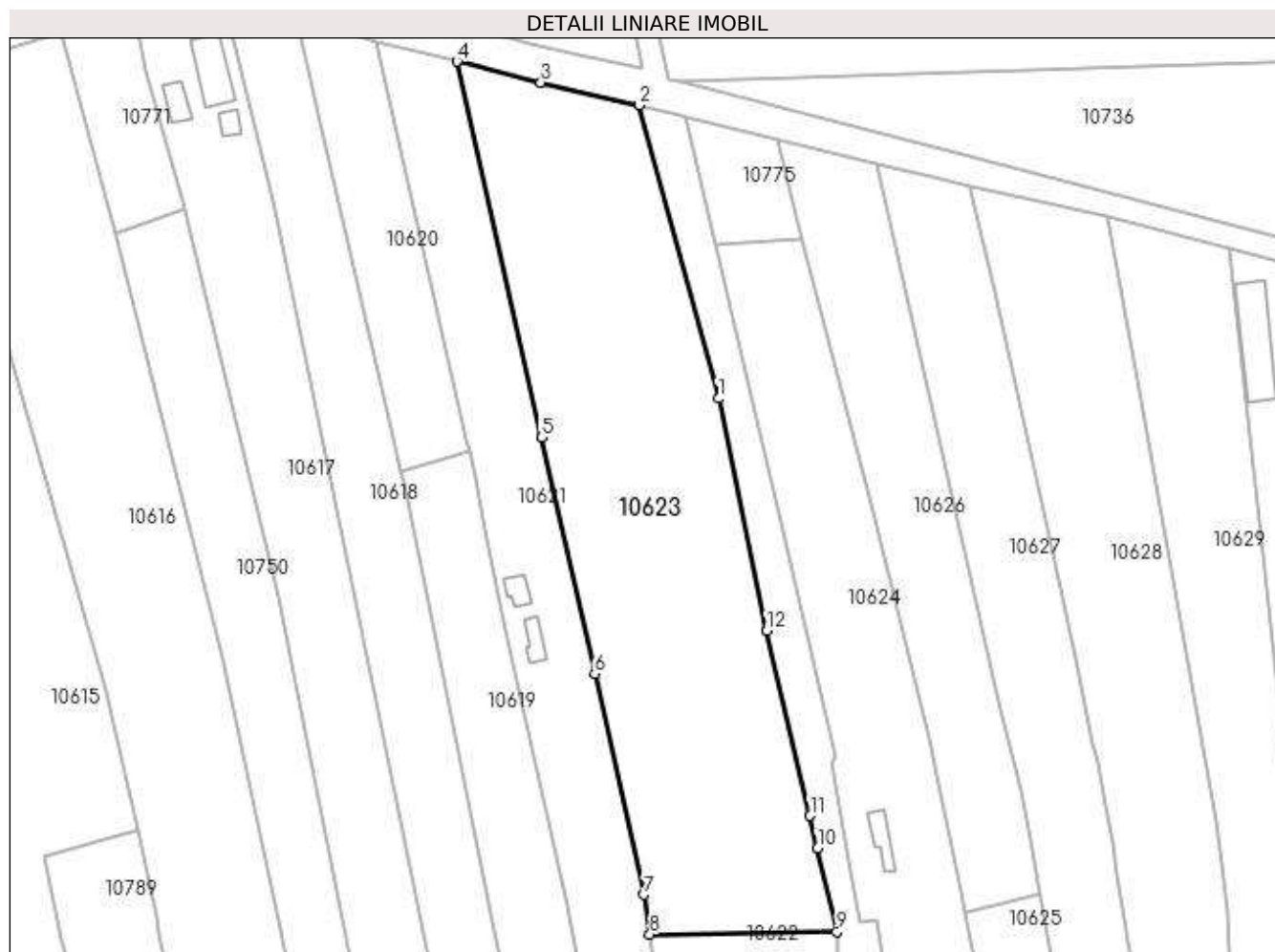
| Inscrieri privind dezmembramintele dreptului de proprietate, drepturi reale de garanție și sarcini | Referințe |
|--|-----------|
| NU SUNT | |

Anexa Nr. 1 La Partea I

Teren

| | | |
|--------------|-----------------|------------------------|
| Nr cadastral | Suprafața (mp)* | Observații / Referințe |
| | 4.872 | |

* Suprafața este determinată în planul de proiecție Stereo 70.



Date referitoare la teren

| Crt | Categorie folosință | Intravilan | Suprafața (mp) | Tarla | Parcelă | Nr. topo | Observații / Referințe |
|-----|---------------------|------------|----------------|-------|---------|----------|------------------------|
| 1 | arabil | DA | 4.872 | 4 | 119/5 | - | |

Lungime Segmente

1) Valorile lungimilor segmentelor sunt obținute din proiecție în plan.

| Punct început | X / Y | Punct sfârșit | X / Y | Lungime segment (** (m) |
|---------------|----------------------------|---------------|----------------------------|-------------------------|
| 1 | 588.128,21 389.273,936 | 2 | 588.114,176 389.326,01 | 53.932 |
| 2 | 588.114,176 389.326,01 | 3 | 588.096,687 389.330,076 | 17.955 |
| 3 | 588.096,687 389.330,076 | 4 | 588.081,779 389.333,798 | 15.366 |
| 4 | 588.081,779 389.333,798 | 5 | 588.096,779 389.267,023 | 68.439 |
| 5 | 588.096,779 389.267,023 | 6 | 588.106,222 389.224,99 | 43.081 |

| Punct început | X / Y | Punct sfârșit | X / Y | Lungime segment (** (m) |
|---------------|----------------------------|---------------|----------------------------|-------------------------|
| 6 | 588.106,222 389.224,99 | 7 | 588.115,035 389.185,758 | 40.21 |
| 7 | 588.115,035 389.185,758 | 8 | 588.116,024 389.178,725 | 7.102 |
| 8 | 588.116,024 389.178,725 | 9 | 588.149,303 389.179,213 | 33.283 |
| 9 | 588.149,303 389.179,213 | 10 | 588.145,849 389.193,997 | 15.182 |
| 10 | 588.145,849 389.193,997 | 11 | 588.144,502 389.199,762 | 5.92 |
| 11 | 588.144,502 389.199,762 | 12 | 588.136,817 389.232,649 | 33.773 |
| 12 | 588.136,817 389.232,649 | 1 | 588.128,21 389.273,936 | 42.175 |

** Lungimile segmentelor sunt determinate în planul de proiecție Stereo 70 și sunt rotunjite la 1 milimetru.

*** Distanța dintre puncte este formată din segmente cumulate ce sunt mai mici decât valoarea 1 milimetru.

**DATE DESPRE IMOBILUL NR. 10624**

Oficiul de Cadastru și Publicitate Imobiliară PRAHOVA
Biroul de Cadastru și Publicitate Imobiliară Ploiești

A. Partea I. Descrierea imobilului

TEREN Intravilan

Adresa: Loc. Bighilin, Str Vasile Goldis, Nr. 139, Jud. Prahova

| Nr. Crt | Nr cadastral Nr. topografic | Suprafața* (mp) | Observații / Referințe |
|---------|-----------------------------|-----------------|---------------------------------------|
| A1 | | 2.618 | Sector cadastral:11 Teren imprejmuit; |

Construcții

| Crt | Nr cadastral Nr. topografic | Adresa | Observații / Referințe |
|------|-----------------------------|---|--|
| A1.1 | -C1 | Loc. Bighilin, Str Vasile Goldis, Nr. 139, Jud. Prahova | Nr. niveluri:1; S. construita la sol:77 mp; S. construita desfasurata:77 mp; |
| A1.2 | -C2 | Loc. Bighilin, Str Vasile Goldis, Nr. 139, Jud. Prahova | Nr. niveluri:1; S. construita la sol:14 mp; S. construita desfasurata:15 mp; |
| A1.3 | -C3 | Loc. Bighilin, Str Vasile Goldis, Nr. 139, Jud. Prahova | Nr. niveluri:1; S. construita la sol:4 mp; S. construita desfasurata:4 mp; |
| A1.4 | -C4 | Loc. Bighilin, Str Vasile Goldis, Nr. 139, Jud. Prahova | Nr. niveluri:1; S. construita la sol:28 mp; S. construita desfasurata:28 mp; |

B. Partea II. Proprietari și acte

| Inscrieri privitoare la dreptul de proprietate și alte drepturi reale | | Referințe |
|--|--|------------------------|
| / | | |
| Act Administrativ nr. 3242, din 24/03/1993 emis de CJSDPAT PRAHOVA (TITLU DE PROPRIETATE;); | | |
| B1 | Intabulare, drept de PROPRIETATE, dobandit prin Reconstituire, cota actuala 1/1, cota initiala 1/1 1) STANCIU FLORENTIN | A1 |
| Act Administrativ nr. 12387, din 19/05/2023 emis de PRIMARIA COMUNEI BUCOV (ADEVERINTA;); | | |
| B2 | Intabulare, drept de PROPRIETATE, dobandit prin Construire, cota actuala 1/1, cota initiala 1/1 1) STANCIU FLORENTIN | A1.1, A1.2, A1.3, A1.4 |

C. Partea III. SARCINI .

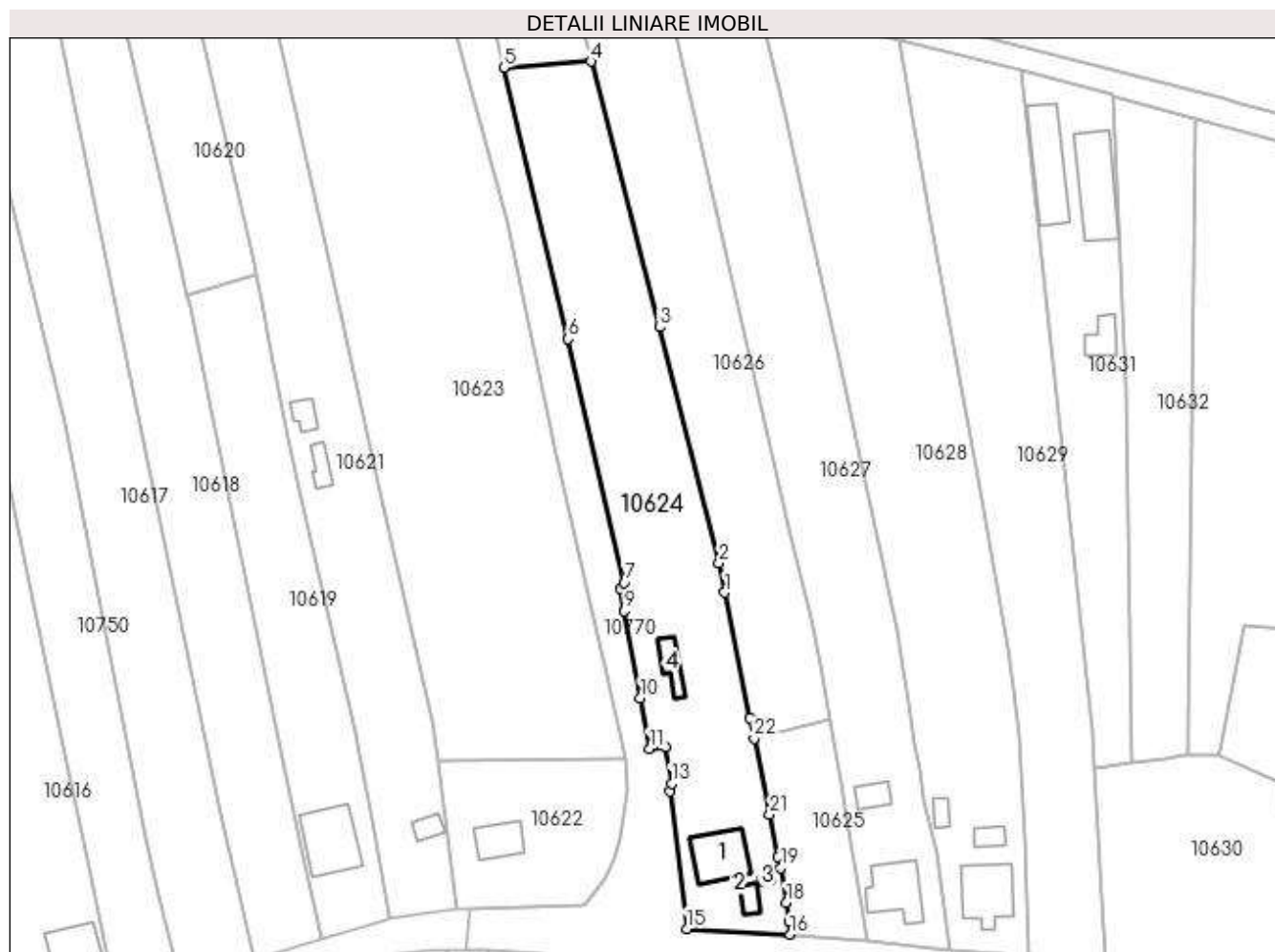
| Inscrieri privind dezmembramintele dreptului de proprietate, drepturi reale de garanție și sarcini | Referințe |
|--|-----------|
| NU SUNT | |

Anexa Nr. 1 La Partea I

Teren

| Nr cadastral | Suprafața (mp)* | Observații / Referințe |
|--------------|-----------------|------------------------|
| | 2.618 | |

* Suprafața este determinată în planul de proiecție Stereo 70.



Date referitoare la teren

| Crt | Categorie folosință | Intravilan | Suprafața (mp) | Tarla | Parcelă | Nr. topo | Observații / Referințe |
|-----|---------------------|------------|----------------|-------|---------|----------|------------------------|
| 1 | curți constructii | DA | 831 | 4 | 121 | - | |
| 2 | vie | DA | 1.024 | 4 | 120 | - | |
| 3 | arabil | DA | 763 | 4 | 119/1 | - | |

Date referitoare la construcții

| Crt | Număr | Destinație construcție | Supraf. (mp) | Situație juridică | Observații / Referințe |
|------|-------|-------------------------|-----------------------------|-------------------|--|
| A1.1 | -C1 | construcții de locuințe | Din acte: 0 Masurata: 77 | Cu acte | Nr. niveluri:1; S. construita la sol:77 mp; S. construita desfasurata:77 mp; |
| A1.2 | -C2 | construcții anexa | Din acte: 0 Masurata: 14 | Cu acte | Nr. niveluri:1; S. construita la sol:14 mp; S. construita desfasurata:15 mp; |
| A1.3 | -C3 | construcții anexa | Din acte: 0 Masurata: 4 | Cu acte | Nr. niveluri:1; S. construita la sol:4 mp; S. construita desfasurata:4 mp; |
| A1.4 | -C4 | construcții anexa | Din acte: 0 Masurata: 28 | Cu acte | Nr. niveluri:1; S. construita la sol:28 mp; S. construita desfasurata:28 mp; |

Lungime Segmente

1) Valorile lungimilor segmentelor sunt obținute din proiecție în plan.

| Punct început | X / Y | Punct sfârșit | X / Y | Lungime segment (** (m) |
|---------------|----------------------------|---------------|----------------------------|-------------------------|
| 1 | 588.166,758 389.208,473 | 2 | 588.165,708 389.213,673 | 5.305 |
| 3 | 588.155,214 389.255,338 | 4 | 588.143,114 389.302,221 | 48.419 |
| 5 | 588.127,777 389.301,112 | 6 | 588.139,102 389.253,283 | 49.151 |
| 7 | 588.149,004 389.210,221 | 8 | 588.148,273 389.209,187 | 1.266 |
| 9 | 588.148,993 389.205,27 | 10 | 588.151,836 389.189,907 | 15.624 |
| 11 | 588.153,46 389.180,975 | 12 | 588.156,31 389.181,228 | 2.861 |
| 13 | 588.157,34 389.174,752 | 14 | 588.157,09 389.173,481 | 1.295 |
| 15 | 588.160,031 389.149,14 | 16 | 588.178,265 389.148,172 | 18.26 |
| 17 | 588.178,072 389.150,5 | 18 | 588.177,595 389.153,79 | 3.324 |
| 19 | 588.176,655 389.159,935 | 20 | 588.176,171 389.161,832 | 1.958 |
| 21 | 588.174,653 389.169,371 | 22 | 588.171,952 389.182,747 | 13.646 |
| 23 | 588.171,227 389.186,337 | 1 | 588.166,758 389.208,473 | 22.583 |

| Punct început | X / Y | Punct sfârșit | X / Y | Lungime segment (** (m) |
|---------------|----------------------------|---------------|----------------------------|-------------------------|
| 2 | 588.165,708 389.213,673 | 3 | 588.155,214 389.255,338 | 42.966 |
| 4 | 588.143,114 389.302,221 | 5 | 588.127,777 389.301,112 | 15.377 |
| 6 | 588.139,102 389.253,283 | 7 | 588.149,004 389.210,221 | 44.186 |
| 8 | 588.148,273 389.209,187 | 9 | 588.148,993 389.205,27 | 3.983 |
| 10 | 588.151,836 389.189,907 | 11 | 588.153,46 389.180,975 | 9.078 |
| 12 | 588.156,31 389.181,228 | 13 | 588.157,34 389.174,752 | 6.557 |
| 14 | 588.157,09 389.173,481 | 15 | 588.160,031 389.149,14 | 24.518 |
| 16 | 588.178,265 389.148,172 | 17 | 588.178,072 389.150,5 | 2.336 |
| 18 | 588.177,595 389.153,79 | 19 | 588.176,655 389.159,935 | 6.216 |
| 20 | 588.176,171 389.161,832 | 21 | 588.174,653 389.169,371 | 7.69 |
| 22 | 588.171,952 389.182,747 | 23 | 588.171,227 389.186,337 | 3.662 |

** Lungimile segmentelor sunt determinate în planul de proiecție Stereo 70 și sunt rotunjite la 1 milimetru.

*** Distanța dintre puncte este formată din segmente cumulate ce sunt mai mici decât valoarea 1 milimetru.

**DATE DESPRE IMOBILUL NR. 10625**

Oficiul de Cadastru și Publicitate Imobiliară PRAHOVA
Biroul de Cadastru și Publicitate Imobiliară Ploiești

A. Partea I. Descrierea imobilului

TEREN Intravilan

Adresa: Loc. Bighilin, Str Vasile Goldis, Nr. 141, Jud. Prahova, T 4 ; A 123

| Nr. Crt | Nr cadastral Nr. topografic | Suprafața* (mp) | Observații / Referințe |
|---------|-----------------------------|-----------------|---------------------------------------|
| A1 | 27746 | 500 | Sector cadastral:11 Teren imprejmuit; |

B. Partea II. Proprietari și acte

| Inscrieri privitoare la dreptul de proprietate și alte drepturi reale | | Referințe |
|---|---|-----------|
| 64650 / 13/07/2020 | | |
| Act Notarial nr. 1705, din 09/07/2020 emis de NP Ionita Aristita Adina; | | |
| B1 | Se infiinteaza cartea funciara 27746 a imobilului cu numarul cadastral 27746/Bucov, rezultat din dezmembrarea imobilului cu numarul cadastral 27722 inscris in cartea funciara 27722; | A1 |
| 64653 / 13/07/2020 | | |
| Act Notarial nr. 1706, din 09/07/2020 emis de NP Ionita Aristita Adina; | | |
| B4 | Intabulare, drept de PROPRIETATE donatie, dobandit prin Conventie, cota actuala 1/1, cota initiala 1/1 1) MĂRUNTU ANDREEA | A1 |

C. Partea III. SARCINI

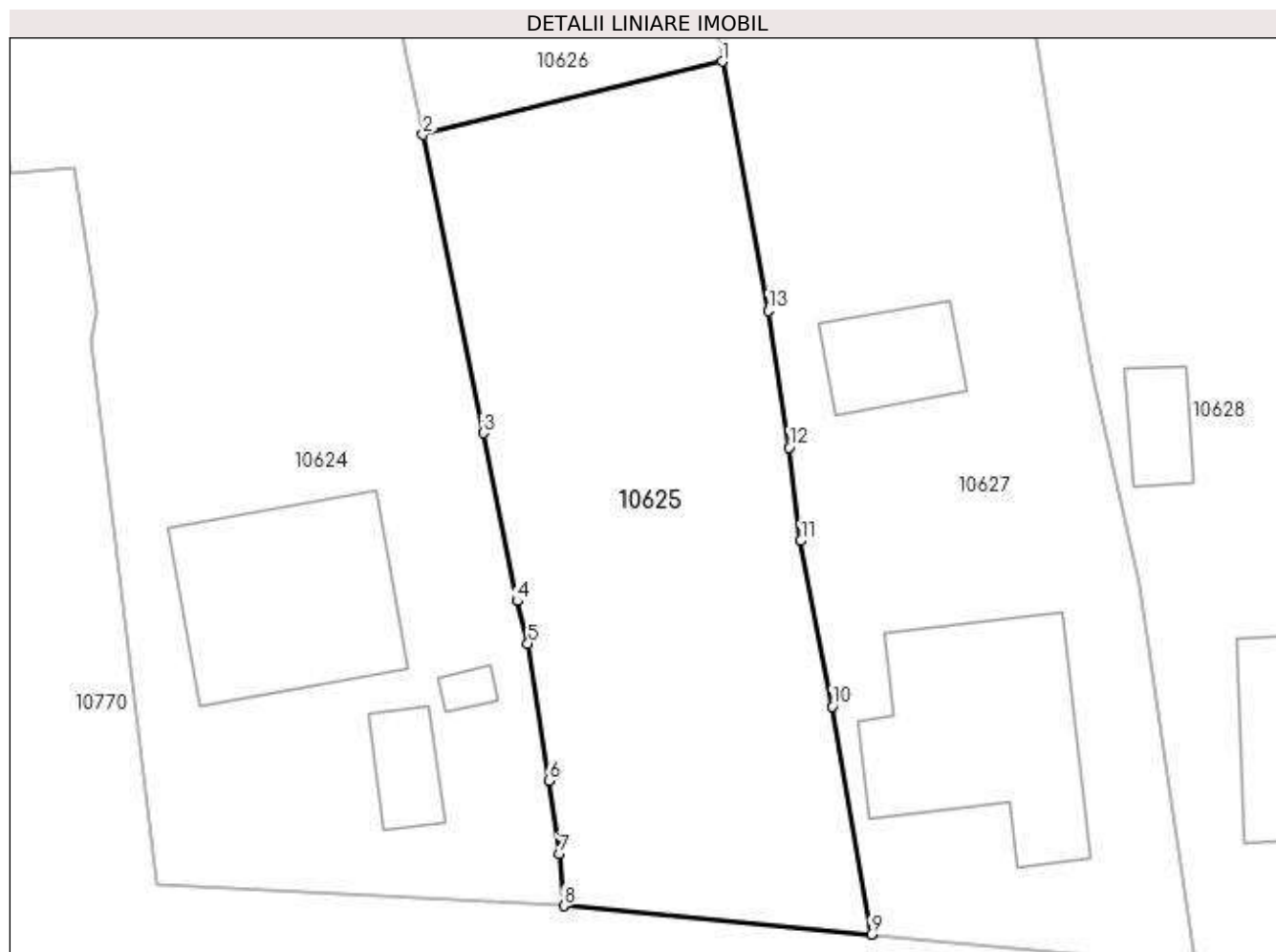
| Inscrieri privind dezmembramintele dreptului de proprietate, drepturi reale de garanție și sarcini | | Referințe |
|--|---|-----------|
| 35847 / 15/03/2022 | | |
| Somatie nr. 3599/2021, din 09/03/2022 emis de BEJ STINGA NICOLAE CATALIN (; hotarare judecatoreasca nr 18296/281/2021 din 15.09.2021, emis de JUDECATORIA PLOIESTI); | | |
| C1 | se noteaza urmarirea silita imobiliara in dosar nr. 3599/2021 pentru recuperarea sumei de 2277 Lei reprezentand debit si cheltuieli de executare silita in favoarea creditorului B2KAPITAL PORTFOLIO MANAGEMENT SRL, la cererea Ex. Jud. Stinga Nicolae Catalin | A1 |

Anexa Nr. 1 La Partea I

Teren

| Nr cadastral | Suprafața (mp)* | Observații / Referințe |
|--------------|-----------------|------------------------|
| 27746 | 500 | |

* Suprafața este determinată în planul de proiecție Stereo 70.



Date referitoare la teren

| Crt | Categorie folosință | Intra vilan | Suprafața (mp) | Tarla | Parcelă | Nr. topo | Observații / Referințe |
|-----|---------------------|-------------|----------------|-------|---------|----------|------------------------|
| 1 | arabil | DA | 500 | 4 | 123 | - | |

Lungime Segmente

1) Valorile lungimilor segmentelor sunt obținute din proiecție în plan.

| Punct început | X / Y | Punct sfârșit | X / Y | Lungime segment (** (m) |
|---------------|----------------------------|---------------|----------------------------|-------------------------|
| 1 | 588.185,384 389.186,021 | 2 | 588.171,952 389.182,747 | 13.825 |
| 2 | 588.171,952 389.182,747 | 3 | 588.174,653 389.169,371 | 13.646 |
| 3 | 588.174,653 389.169,371 | 4 | 588.176,171 389.161,832 | 7.69 |
| 4 | 588.176,171 389.161,832 | 5 | 588.176,655 389.159,935 | 1.958 |
| 5 | 588.176,655 389.159,935 | 6 | 588.177,595 389.153,79 | 6.216 |

| Punct început | X / Y | Punct sfârșit | X / Y | Lungime segment (** (m) |
|---------------|----------------------------|---------------|----------------------------|-------------------------|
| 6 | 588.177,595 389.153,79 | 7 | 588.178,072 389.150,5 | 3.324 |
| 7 | 588.178,072 389.150,5 | 8 | 588.178,265 389.148,172 | 2.336 |
| 8 | 588.178,265 389.148,172 | 9 | 588.192,058 389.146,893 | 13.852 |
| 9 | 588.192,058 389.146,893 | 10 | 588.190,306 389.157,115 | 10.371 |
| 10 | 588.190,306 389.157,115 | 11 | 588.188,893 389.164,531 | 7.549 |
| 11 | 588.188,893 389.164,531 | 12 | 588.188,364 389.168,724 | 4.226 |
| 12 | 588.188,364 389.168,724 | 13 | 588.187,447 389.174,841 | 6.185 |
| 13 | 588.187,447 389.174,841 | 1 | 588.185,384 389.186,021 | 11.369 |

** Lungimile segmentelor sunt determinate în planul de proiecție Stereo 70 și sunt rotunjite la 1 milimetru.

*** Distanța dintre puncte este formată din segmente cumulate ce sunt mai mici decât valoarea 1 milimetru.

**DATE DESPRE IMOBILUL NR. 10626**

Oficiul de Cadastru și Publicitate Imobiliară PRAHOVA
Biroul de Cadastru și Publicitate Imobiliară Ploiești

A. Partea I. Descrierea imobilului

TEREN Intravilan

Adresa: Loc. Bighilin, Str Independentei, Jud. Prahova, T 4 ; A 123

| Nr. Crt | Nr cadastral Nr. topografic | Suprafața* (mp) | Observații / Referințe |
|---------|-----------------------------|-----------------|---------------------------------------|
| A1 | 27747 | 2.000 | Sector cadastral:11 Teren imprejmuit; |

B. Partea II. Proprietari și acte

| Inscrieri privitoare la dreptul de proprietate și alte drepturi reale | | Referințe |
|--|---|-----------|
| 64650 / 13/07/2020 | | |
| Act Notarial nr. 1705, din 09/07/2020 emis de NP Ionita Aristita Adina; | | |
| B1 | Se infiinteaza cartea funciara 27747 a imobilului cu numarul cadastral 27747/Bucov, rezultat din dezmembrarea imobilului cu numarul cadastral 27722 inscris in cartea funciara 27722; | A1 |
| Act Administrativ nr. 52734, din 09/02/1996 emis de COMISIA JUDETEANA PRAHOVA; | | |
| B2 | Intabulare, drept de PROPRIETATE, dobandit prin Reconstituire, cota actuala 1/1, cota initiala 1/1 1) GHIȚA DUMITRU <i>OBSERVATII: pozitie transcrisa din CF 27722/Bucov, inscrisa prin incheierea nr. 37267 din 06/05/2020;</i> | A1 |

C. Partea III. SARCINI .

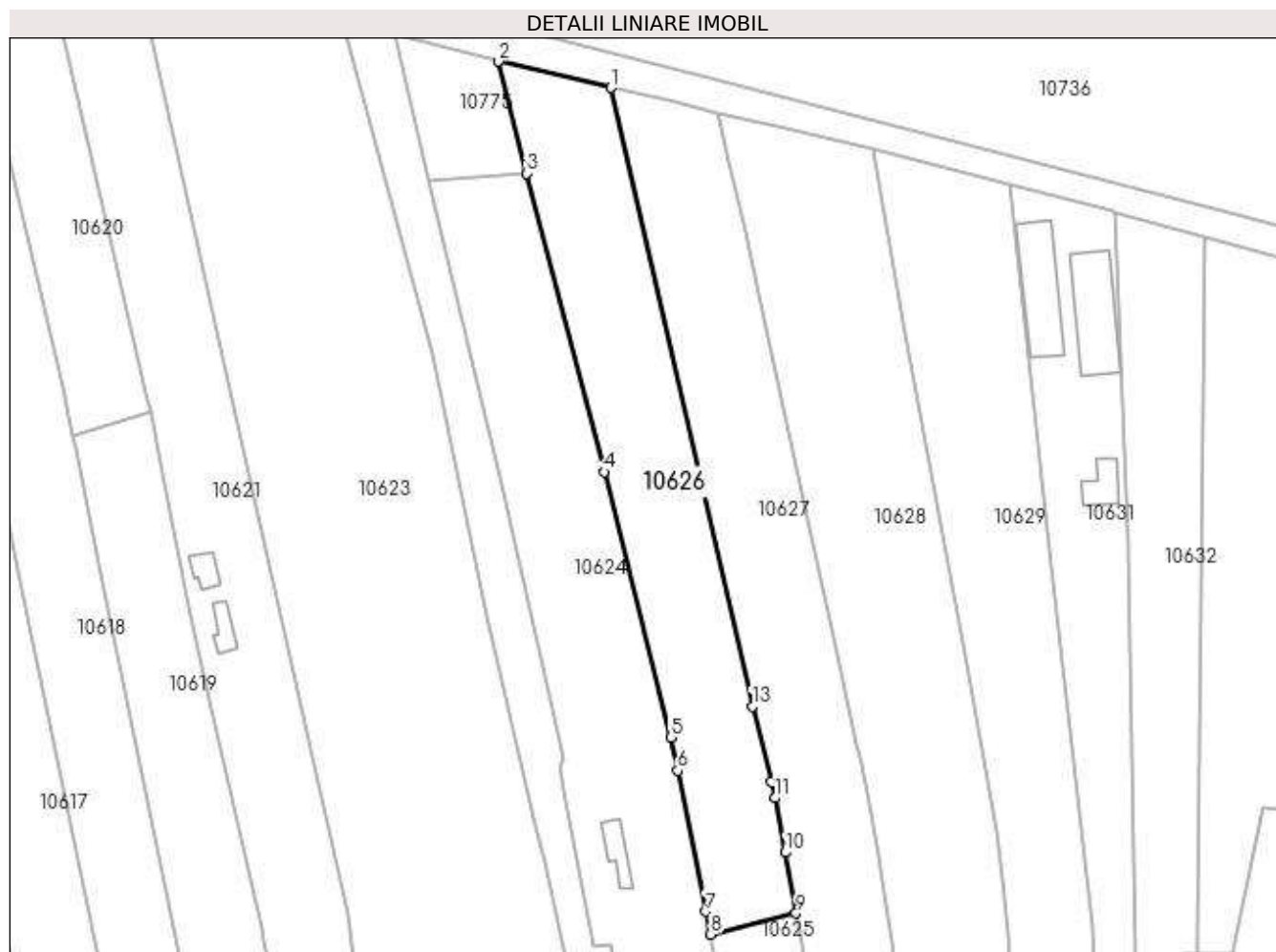
| Inscrieri privind dezmembramintele dreptului de proprietate, drepturi reale de garanție și sarcini | Referințe |
|--|-----------|
| NU SUNT | |

Anexa Nr. 1 La Partea I

Teren

| Nr cadastral | Suprafața (mp)* | Observații / Referințe |
|--------------|-----------------|------------------------|
| 27747 | 2.000 | |

* Suprafața este determinată în planul de proiecție Stereo 70.



Date referitoare la teren

| Crt | Categorie folosință | Intravilan | Suprafața (mp) | Tarla | Parcelă | Nr. topo | Observații / Referințe |
|-----|---------------------|------------|----------------|-------|---------|----------|------------------------|
| 1 | arabil | DA | 2.000 | 4 | 123 | - | |

Lungime Segmente

1) Valorile lungimilor segmentelor sunt obținute din proiecție în plan.

| Punct început | X / Y | Punct sfârșit | X / Y | Lungime segment (** (m) |
|---------------|----------------------------|---------------|----------------------------|-------------------------|
| 1 | 588.156,248 389.315,691 | 2 | 588.138,578 389.319,8 | 18.141 |
| 2 | 588.138,578 389.319,8 | 3 | 588.143,114 389.302,221 | 18.155 |
| 3 | 588.143,114 389.302,221 | 4 | 588.155,214 389.255,338 | 48.419 |
| 4 | 588.155,214 389.255,338 | 5 | 588.165,708 389.213,673 | 42.966 |
| 5 | 588.165,708 389.213,673 | 6 | 588.166,758 389.208,473 | 5.305 |

| Punct început | X / Y | Punct sfârșit | X / Y | Lungime segment (** (m) |
|---------------|----------------------------|---------------|----------------------------|-------------------------|
| 6 | 588.166,758 389.208,473 | 7 | 588.171,227 389.186,337 | 22.583 |
| 7 | 588.171,227 389.186,337 | 8 | 588.171,952 389.182,747 | 3.662 |
| 8 | 588.171,952 389.182,747 | 9 | 588.185,384 389.186,021 | 13.825 |
| 9 | 588.185,384 389.186,021 | 10 | 588.183,744 389.195,604 | 9.722 |
| 10 | 588.183,744 389.195,604 | 11 | 588.182,061 389.204,15 | 8.71 |
| 11 | 588.182,061 389.204,15 | 12 | 588.181,43 389.206,782 | 2.707 |
| 12 | 588.181,43 389.206,782 | 13 | 588.178,479 389.218,537 | 12.12 |
| 13 | 588.178,479 389.218,537 | 1 | 588.156,248 389.315,691 | 99.665 |

** Lungimile segmentelor sunt determinate în planul de proiecție Stereo 70 și sunt rotunjite la 1 milimetru.

*** Distanța dintre puncte este formată din segmente cumulate ce sunt mai mici decât valoarea 1 milimetru.

**DATE DESPRE IMOBILUL NR. 10627**

Oficiul de Cadastru și Publicitate Imobiliară PRAHOVA
Biroul de Cadastru și Publicitate Imobiliară Ploiești

A. Partea I. Descrierea imobilului

TEREN Intravilan

Adresa: Loc. Bighilin, Str Vasile Goldis, Nr. 143, Jud. Prahova

| Nr. Crt | Nr cadastral Nr. topografic | Suprafața* (mp) | Observații / Referințe |
|---------|-----------------------------|-----------------|---------------------------------------|
| A1 | | 2.533 | Sector cadastral:11 Teren imprejmuit; |

Construcții

| Crt | Nr cadastral Nr. topografic | Adresa | Observații / Referințe |
|------|-----------------------------|---|--|
| A1.1 | -C1 | Loc. Bighilin, Str Vasile Goldis, Nr. 143, Jud. Prahova | Nr. niveluri:1; S. construita la sol:83 mp; S. construita desfasurata:82 mp; |
| A1.2 | -C2 | Loc. Bighilin, Str Vasile Goldis, Nr. 143, Jud. Prahova | Nr. niveluri:1; S. construita la sol:25 mp; S. construita desfasurata:25 mp; |

B. Partea II. Proprietari și acte

| Inscrieri privitoare la dreptul de proprietate și alte drepturi reale | | Referințe |
|--|--|------------|
| / | | |
| Act Administrativ nr. 3233, din 24/03/1993 emis de CJSDPAT PRAHOVA (TITLU DE PROPRIETATE;); | | |
| B1 | Intabulare, drept de PROPRIETATE, dobandit prin Reconstituire, cota actuala 1/1, cota initiala 1/1 1) PETCU ELENA | A1 |
| Act Administrativ nr. 12387, din 19/05/2023 emis de PRIMARIA COMUNEI BUCOV (ADEVERINTA;); | | |
| B2 | Intabulare, drept de PROPRIETATE, dobandit prin Construire, cota actuala 1/1, cota initiala 1/1 1) PETCU ELENA | A1.1, A1.2 |

C. Partea III. SARCINI .

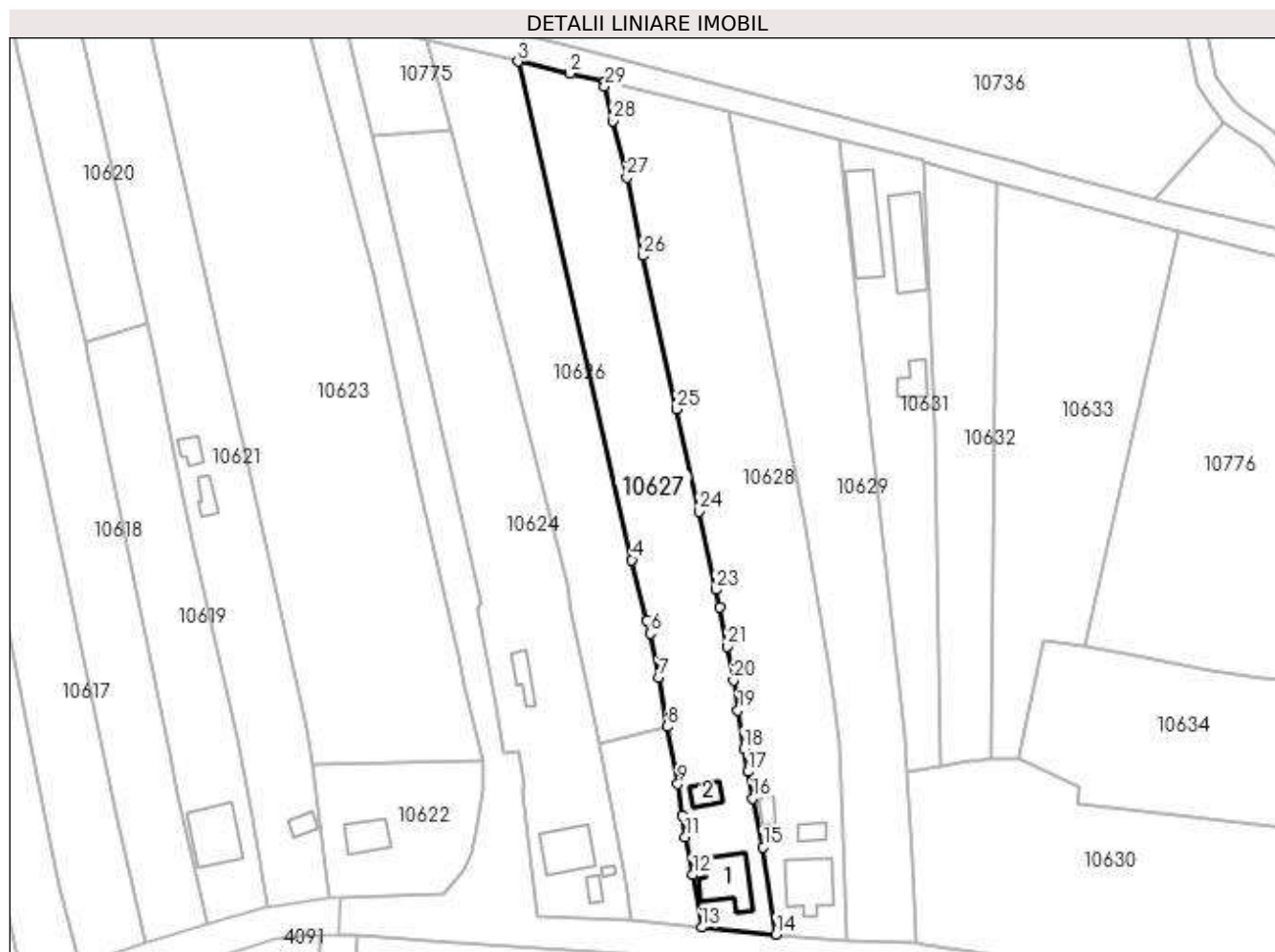
| Inscrieri privind dezmembramintele dreptului de proprietate, drepturi reale de garanție și sarcini | Referințe |
|--|-----------|
| NU SUNT | |

Anexa Nr. 1 La Partea I

Teren

| Nr cadastral | Suprafața (mp)* | Observații / Referințe |
|--------------|-----------------|------------------------|
| | 2.533 | |

* Suprafața este determinată în planul de proiecție Stereo 70.



Date referitoare la teren

| Crt | Categorie folosință | Intra vilan | Suprafața (mp) | Tarla | Parcelă | Nr. topo | Observații / Referințe |
|-----|---------------------|-------------|----------------|-------|---------|----------|------------------------|
| 1 | curți construcții | DA | 431 | 4 | 126 | - | |
| 2 | arabil | DA | 2.102 | 4 | 125 | - | |

Date referitoare la construcții

| Crt | Număr | Destinație construcție | Supraf. (mp) | Situație juridică | Observații / Referințe |
|------|-------|-------------------------|-----------------------------|-------------------|--|
| A1.1 | -C1 | construcții de locuințe | Din acte: 0 Masurata: 83 | Cu acte | Nr. niveluri:1; S. construita la sol:83 mp; S. construita desfasurata:82 mp; |
| A1.2 | -C2 | construcții anexa | Din acte: 0 Masurata: 25 | Cu acte | Nr. niveluri:1; S. construita la sol:25 mp; S. construita desfasurata:25 mp; |

Lungime Segmente

1) Valorile lungimilor segmentelor sunt obținute din proiecție în plan.

| Punct început | X / Y | Punct sfârșit | X / Y | Lungime segment (** (m)) |
|---------------|----------------------------|---------------|----------------------------|--------------------------|
| 1 | 588.173,103 389.311,65 | 2 | 588.166,401 389.313,383 | 6.922 |
| 3 | 588.156,248 389.315,691 | 4 | 588.178,479 389.218,537 | 99.665 |

| Punct început | X / Y | Punct sfârșit | X / Y | Lungime segment (** (m)) |
|---------------|----------------------------|---------------|----------------------------|--------------------------|
| 2 | 588.166,401 389.313,383 | 3 | 588.156,248 389.315,691 | 10.412 |
| 4 | 588.178,479 389.218,537 | 5 | 588.181,43 389.206,782 | 12.12 |

| Punct început | X / Y | Punct sfârșit | X / Y | Lungime segment (** (m) |
|---------------|----------------------------|---------------|----------------------------|-------------------------|
| 5 | 588.181,43 389.206,782 | 6 | 588.182,061 389.204,15 | 2.707 |
| 7 | 588.183,744 389.195,604 | 8 | 588.185,384 389.186,021 | 9.722 |
| 9 | 588.187,447 389.174,841 | 10 | 588.188,364 389.168,724 | 6.185 |
| 11 | 588.188,893 389.164,531 | 12 | 588.190,306 389.157,115 | 7.549 |
| 13 | 588.192,058 389.146,893 | 14 | 588.206,614 389.145,528 | 14.62 |
| 15 | 588.204,064 389.162,561 | 16 | 588.202,01 389.172,0 | 9.66 |
| 17 | 588.201,077 389.177,259 | 18 | 588.200,284 389.181,729 | 4.54 |
| 19 | 588.199,167 389.189,202 | 20 | 588.198,271 389.195,01 | 5.877 |
| 21 | 588.197,068 389.201,66 | 22 | 588.195,632 389.209,305 | 7.779 |
| 23 | 588.194,811 389.212,692 | 24 | 588.191,567 389.227,965 | 15.614 |
| 25 | 588.187,246 389.247,919 | 26 | 588.180,606 389.277,844 | 30.653 |
| 27 | 588.177,476 389.293,044 | 28 | 588.174,673 389.304,066 | 11.373 |
| 29 | 588.173,181 389.310,846 | 1 | 588.173,103 389.311,65 | 0.808 |

| Punct început | X / Y | Punct sfârșit | X / Y | Lungime segment (** (m) |
|---------------|----------------------------|---------------|----------------------------|-------------------------|
| 6 | 588.182,061 389.204,15 | 7 | 588.183,744 389.195,604 | 8.71 |
| 8 | 588.185,384 389.186,021 | 9 | 588.187,447 389.174,841 | 11.369 |
| 10 | 588.188,364 389.168,724 | 11 | 588.188,893 389.164,531 | 4.226 |
| 12 | 588.190,306 389.157,115 | 13 | 588.192,058 389.146,893 | 10.371 |
| 14 | 588.206,614 389.145,528 | 15 | 588.204,064 389.162,561 | 17.223 |
| 16 | 588.202,01 389.172,0 | 17 | 588.201,077 389.177,259 | 5.341 |
| 18 | 588.200,284 389.181,729 | 19 | 588.199,167 389.189,202 | 7.556 |
| 20 | 588.198,271 389.195,01 | 21 | 588.197,068 389.201,66 | 6.758 |
| 22 | 588.195,632 389.209,305 | 23 | 588.194,811 389.212,692 | 3.485 |
| 24 | 588.191,567 389.227,965 | 25 | 588.187,246 389.247,919 | 20.416 |
| 26 | 588.180,606 389.277,844 | 27 | 588.177,476 389.293,044 | 15.519 |
| 28 | 588.174,673 389.304,066 | 29 | 588.173,181 389.310,846 | 6.942 |

** Lungimile segmentelor sunt determinate în planul de proiecție Stereo 70 și sunt rotunjite la 1 milimetru.

*** Distanța dintre puncte este formată din segmente cumulate ce sunt mai mici decât valoarea 1 milimetru.

**DATE DESPRE IMOBILUL NR. 10628**

Oficiul de Cadastru și Publicitate Imobiliară PRAHOVA
Biroul de Cadastru și Publicitate Imobiliară Ploiești

A. Partea I. Descrierea imobilului

TEREN Intravilan

Adresa: Loc. Bighilin, Str Vasile Goldis, Nr. 145, Jud. Prahova

| Nr. Crt | Nr cadastral Nr. topografic | Suprafața* (mp) | Observații / Referințe |
|---------|-----------------------------|------------------------------------|---------------------------------------|
| A1 | 23966 | Din acte: 3.143 Masurata: 3.225 | Sector cadastral:11 Teren imprejmuit; |

Construcții

| Crt | Nr cadastral Nr. topografic | Adresa | Observații / Referințe |
|------|-----------------------------|---|--|
| A1.1 | 23966-C1 | Loc. Bighilin, Str Vasile Goldis, Nr. 145, Jud. Prahova | Nr. niveluri:1; S. construita la sol:88 mp; S. construita desfasurata:88 mp; locuinta,fudatii beton,pereti din lemn+caramida, acoperita cu tabla,lumina,an constructie 1950;nu are certificat energetic. |
| A1.2 | 23966-C2 | Loc. Bighilin, Str Vasile Goldis, Nr. 145, Jud. Prahova | Nr. niveluri:1; S. construita la sol:18 mp; S. construita desfasurata:18 mp; anexa,fudatii beton,pereti din paianta, acoperita cu tabla,lumina,an constructie 1950;nu are certificat energetic. |
| A1.3 | 23966-C3 | Loc. Bighilin, Str Vasile Goldis, Nr. 145, Jud. Prahova | Nr. niveluri:1; S. construita la sol:15 mp; S. construita desfasurata:15 mp; |

B. Partea II. Proprietari și acte

| Inscrieri privitoare la dreptul de proprietate și alte drepturi reale | Referințe | |
|---|--|------------|
| 28741 / 11/04/2014 | | |
| Hotarare Judecatoreasca nr. 11686, din 08/11/2010 emis de JUDECATORIA PLOIESTI (HOTARARE JUDECATOREASCA; act administrativ nr. 5348/04-04-2014 emis de PRIMARIA BUCOV; act administrativ nr. 6699/20.05.2014 emis de PRIMARIA BUCOV); | | |
| B1 | Intabulare, drept de PROPRIETATE, dobandit prin Hotarare Judecatoreasca, cota actuala 1/1, cota initiala 1/1 1) IVAN CONSTANTINA | A1 |
| B2 | Intabulare, drept de PROPRIETATE, dobandit prin Hotarare Judecatoreasca, cota actuala 1/1, cota initiala 1/1 1) IVAN CONSTANTINA | A1.1, A1.2 |
| / | | |
| Act Administrativ nr. 12387, din 19/05/2023 emis de PRIMARIA COMUNEI BUCOV (ADEVERINTA;); | | |
| B3 | Intabulare, drept de PROPRIETATE, dobandit prin Construire, cota actuala 1/1, cota initiala 1/1 1) IVAN CONSTANTINA | A1.3 |

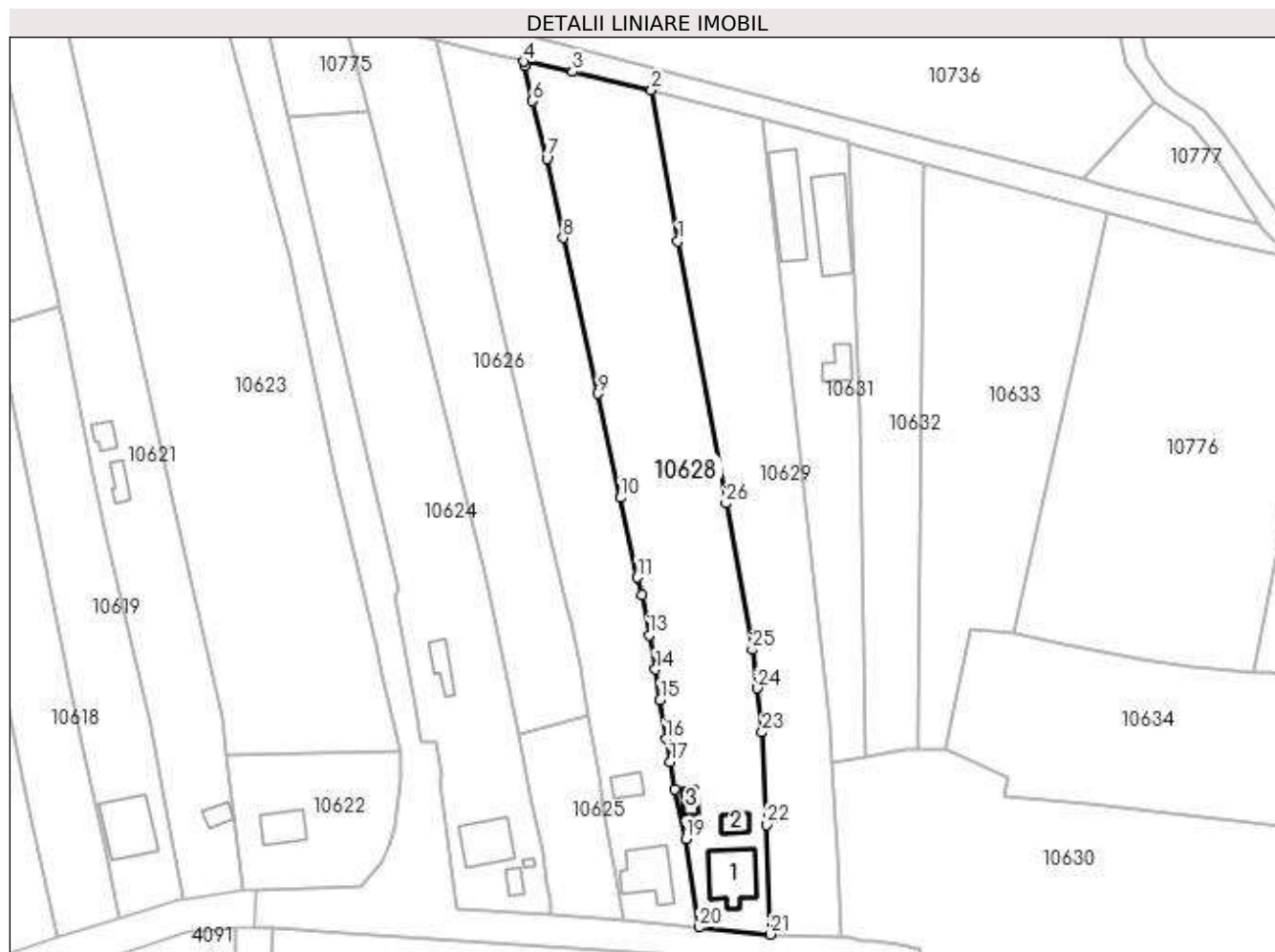
C. Partea III. SARCINI

| Inscrieri privind dezmembramintele dreptului de proprietate, drepturi reale de garanție și sarcini | Referințe | |
|---|---|----------------|
| 28741 / 11/04/2014 | | |
| Hotarare Judecatoreasca nr. 11686, din 08/11/2010 emis de JUDECATORIA PLOIESTI (HOTARARE JUDECATOREASCA; act administrativ nr. 5348/04-04-2014 emis de PRIMARIA BUCOV; act administrativ nr. 6699/20.05.2014 emis de PRIMARIA BUCOV); | | |
| C1 | Intabulare, drept de IPOTECA LEGALA, Valoare:3659.2 LEI reprezentand contravaloarea sumei datorate cu titlu de SULTA, cota actuala 1/1, cota initiala 1/1 1) PARASCHIV MARIN | A1, A1.1, A1.2 |
| C2 | se renoteaza somatia transcrisa sub nr. 19514/2011 in registrul de transcriptiuni si inscriptiuni in baza somatiei emisa la data de 30.03.2011 in dosar nr. 93/2011 pentru suma totala de 4713,66 LEI (reprezentand sulta, cheltuieli de executare) in favoarea creditorului Paraschiv Marin, la cererea executorului judecatoresc Divoiu Maria | A1, A1.1, A1.2 |

Anexa Nr. 1 La Partea I**Teren**

| Nr cadastral | Suprafața (mp)* | Observații / Referințe |
|--------------|------------------------------------|------------------------|
| 23966 | Din acte: 3.143 Masurata: 3.225 | |

* Suprafața este determinată în planul de proiecție Stereo 70.

**Date referitoare la teren**

| Crt | Categorie folosință | Intravilan | Suprafața (mp) | Tarla | Parcelă | Nr. topo | Observații / Referințe |
|-----|---------------------|------------|----------------|-------|---------|----------|------------------------|
| 1 | curți constructii | DA | 747 | 4 | 128 | - | |
| 2 | arabil | DA | 2.478 | 4 | 129/2 | - | |

Date referitoare la construcții

| Crt | Număr | Destinație construcție | Supraf. (mp) | Situație juridică | Observații / Referințe |
|------|----------|-------------------------|------------------------------|-------------------|---|
| A1.1 | 23966-C1 | construcții de locuințe | Din acte: 60 Masurata: 88 | Cu acte | Nr. niveluri:1; S. construita la sol:88 mp; S. construita desfasurata:88 mp; locuinta,fudatii beton,pereti din lemn+caramida, acoperita cu tabla,lumina,an constructie 1950; nu are certificat energetic. |
| A1.2 | 23966-C2 | construcții anexa | 18 | Cu acte | Nr. niveluri:1; S. construita la sol:18 mp; S. construita desfasurata:18 mp; anexa,fudatii beton,pereti din paianta, acoperita cu tabla,lumina,an constructie 1950; nu are certificat energetic. |

| Crt | Număr | Destinație construcție | Supraf. (mp) | Situație juridică | Observații / Referințe |
|------|----------|------------------------|-----------------------------|-------------------|--|
| A1.3 | 23966-C3 | construcții anexa | Din acte: 0 Masurata: 15 | Cu acte | Nr. niveluri:1; S. construita la sol:15 mp; S. construita desfasurata:15 mp; |

Lungime Segmente

1) Valorile lungimilor segmentelor sunt obținute din proiecție în plan.

| Punct început | X / Y | Punct sfârșit | X / Y | Lungime segment (** (m)) |
|---------------|----------------------------|---------------|----------------------------|--------------------------|
| 1 | 588.202,606 389.277,169 | 2 | 588.197,518 389.306,146 | 29.42 |
| 3 | 588.182,411 389.309,655 | 4 | 588.173,103 389.311,65 | 9.519 |
| 5 | 588.173,181 389.310,846 | 6 | 588.174,673 389.304,066 | 6.942 |
| 7 | 588.177,476 389.293,044 | 8 | 588.180,606 389.277,844 | 15.519 |
| 9 | 588.187,246 389.247,919 | 10 | 588.191,567 389.227,965 | 20.416 |
| 11 | 588.194,811 389.212,692 | 12 | 588.195,632 389.209,305 | 3.485 |
| 13 | 588.197,068 389.201,66 | 14 | 588.198,271 389.195,01 | 6.758 |
| 15 | 588.199,167 389.189,202 | 16 | 588.200,284 389.181,729 | 7.556 |
| 17 | 588.201,077 389.177,259 | 18 | 588.202,01 389.172,0 | 5.341 |
| 19 | 588.204,064 389.162,561 | 20 | 588.206,614 389.145,528 | 17.223 |
| 21 | 588.220,257 389.144,225 | 22 | 588.219,584 389.165,238 | 21.024 |
| 23 | 588.218,741 389.182,993 | 24 | 588.217,74 389.191,411 | 8.477 |
| 25 | 588.216,858 389.198,823 | 26 | 588.211,797 389.226,869 | 28.499 |

| Punct început | X / Y | Punct sfârșit | X / Y | Lungime segment (** (m)) |
|---------------|----------------------------|---------------|----------------------------|--------------------------|
| 2 | 588.197,518 389.306,146 | 3 | 588.182,411 389.309,655 | 15.509 |
| 4 | 588.173,103 389.311,65 | 5 | 588.173,181 389.310,846 | 0.808 |
| 6 | 588.174,673 389.304,066 | 7 | 588.177,476 389.293,044 | 11.373 |
| 8 | 588.180,606 389.277,844 | 9 | 588.187,246 389.247,919 | 30.653 |
| 10 | 588.191,567 389.227,965 | 11 | 588.194,811 389.212,692 | 15.614 |
| 12 | 588.195,632 389.209,305 | 13 | 588.197,068 389.201,66 | 7.779 |
| 14 | 588.198,271 389.195,01 | 15 | 588.199,167 389.189,202 | 5.877 |
| 16 | 588.200,284 389.181,729 | 17 | 588.201,077 389.177,259 | 4.54 |
| 18 | 588.202,01 389.172,0 | 19 | 588.204,064 389.162,561 | 9.66 |
| 20 | 588.206,614 389.145,528 | 21 | 588.220,257 389.144,225 | 13.705 |
| 22 | 588.219,584 389.165,238 | 23 | 588.218,741 389.182,993 | 17.775 |
| 24 | 588.217,74 389.191,411 | 25 | 588.216,858 389.198,823 | 7.464 |
| 26 | 588.211,797 389.226,869 | 1 | 588.202,606 389.277,169 | 51.133 |

** Lungimile segmentelor sunt determinate în planul de proiecție Stereo 70 și sunt rotunjite la 1 milimetru.

*** Distanța dintre puncte este formată din segmente cumulate ce sunt mai mici decât valoarea 1 milimetru.

**DATE DESPRE IMOBILUL NR. 10629**

Oficiul de Cadastru și Publicitate Imobiliară PRAHOVA
Biroul de Cadastru și Publicitate Imobiliară Ploiești

A. Partea I. Descrierea imobilului

TEREN Intravilan

Adresa: Loc. Bighilin, Str Vasile Goldis, Jud. Prahova

| Nr. Crt | Nr cadastral Nr. topografic | Suprafața* (mp) | Observații / Referințe |
|---------|-----------------------------|------------------------------------|---|
| A1 | | Din acte: 7.500 Masurata: 2.508 | Sector cadastral:11 Teren neimprejmuit; DIFERENTA DE SUPRAFATA SE REGASESTE LA ID 7779, ID 7782, ID 7783 |

B. Partea II. Proprietari și acte

| Inscrieri privitoare la dreptul de proprietate și alte drepturi reale | | Referințe |
|---|--|-----------|
| / | | |
| Act Administrativ nr. 39254, din 31/10/1995 emis de CJSDPAT PRAHOVA (TITLU DE PROPRIETATE;); | | |
| B1 | Intabulare, drept de PROPRIETATE, dobandit prin Reconstituire, cota actuala 1/1, cota initiala 1/1 1) PARSCHIV FLOREA | A1 |

C. Partea III. SARCINI .

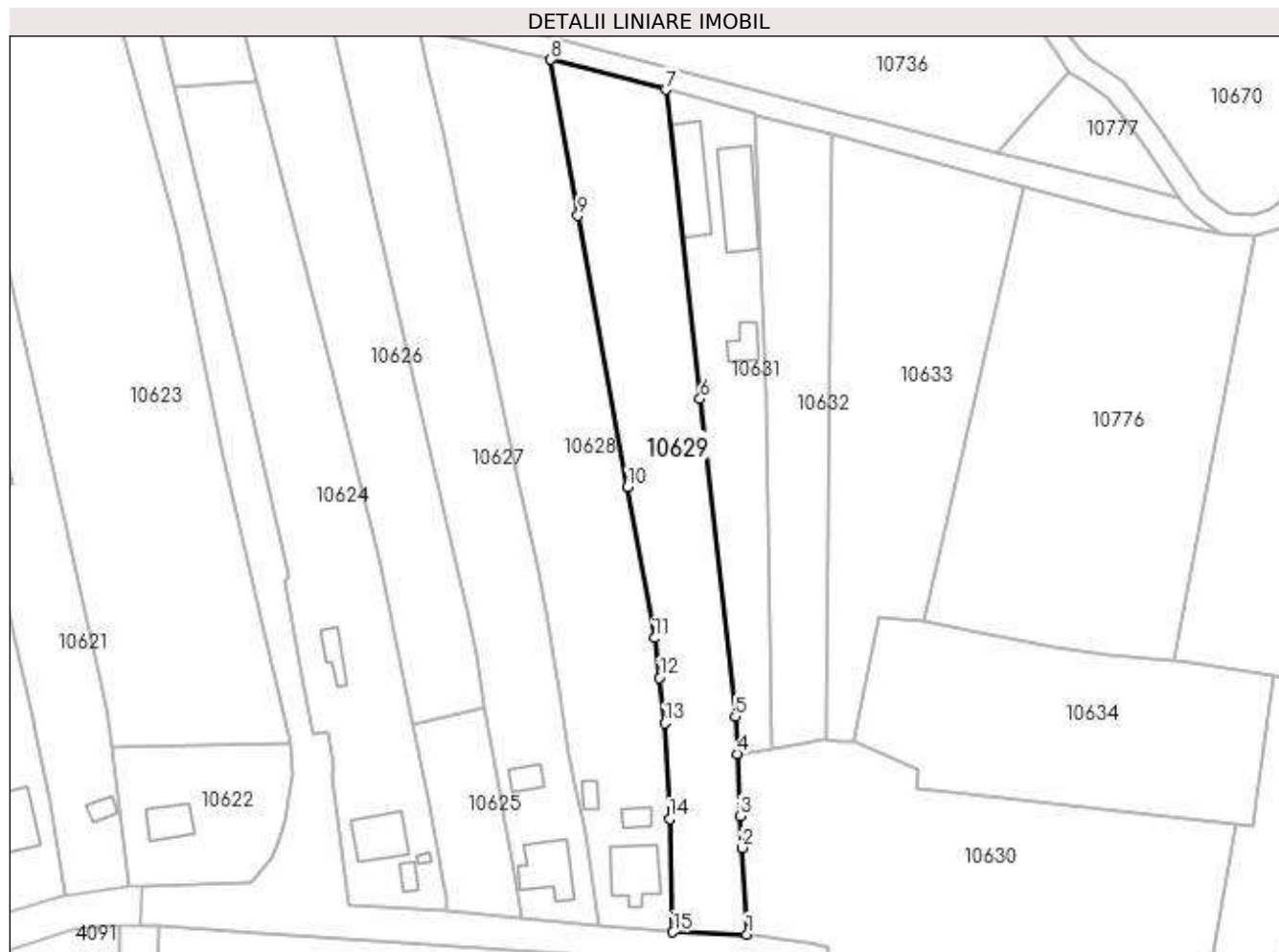
| Inscrieri privind dezmembramintele dreptului de proprietate, drepturi reale de garanție și sarcini | Referințe |
|--|-----------|
| NU SUNT | |

Anexa Nr. 1 La Partea I

Teren

| | | |
|--------------|------------------------------------|--|
| Nr cadastral | Suprafața (mp)* | Observații / Referințe |
| | Din acte: 7.500 Masurata: 2.508 | DIFERENTA DE SUPRAFATA SE REGASESTE LA ID 7779, ID 7782, ID 7783 |

* Suprafața este determinată în planul de proiecție Stereo 70.



Date referitoare la teren

| Crt | Categorie folosință | Intra vilan | Suprafața (mp) | Tarla | Parcelă | Nr. topo | Observații / Referințe |
|-----|---------------------|-------------|----------------|-------|---------|----------|------------------------|
| 1 | arabil | DA | 2.508 | 4 | 129 | - | |

Lungime Segmente

1) Valorile lungimilor segmentelor sunt obținute din proiecție în plan.

| Punct început | X / Y | Punct sfârșit | X / Y | Lungime segment (** (m) |
|---------------|----------------------------|---------------|----------------------------|-------------------------|
| 1 | 588.233,968 389.143,818 | 2 | 588.233,089 389.159,869 | 16.075 |
| 2 | 588.233,089 389.159,869 | 3 | 588.232,674 389.165,81 | 5.955 |
| 3 | 588.232,674 389.165,81 | 4 | 588.232,146 389.177,346 | 11.548 |
| 4 | 588.232,146 389.177,346 | 5 | 588.231,799 389.184,227 | 6.89 |
| 5 | 588.231,799 389.184,227 | 6 | 588.225,287 389.243,186 | 59.318 |

| Punct început | X / Y | Punct sfârşit | X / Y | Lungime segment (** (m) |
|---------------|----------------------------|---------------|----------------------------|-------------------------|
| 6 | 588.225,287 389.243,186 | 7 | 588.218,948 389.300,585 | 57.748 |
| 7 | 588.218,948 389.300,585 | 8 | 588.197,518 389.306,146 | 22.14 |
| 8 | 588.197,518 389.306,146 | 9 | 588.202,606 389.277,169 | 29.42 |
| 9 | 588.202,606 389.277,169 | 10 | 588.211,797 389.226,869 | 51.133 |
| 10 | 588.211,797 389.226,869 | 11 | 588.216,858 389.198,823 | 28.499 |
| 11 | 588.216,858 389.198,823 | 12 | 588.217,74 389.191,411 | 7.464 |
| 12 | 588.217,74 389.191,411 | 13 | 588.218,741 389.182,993 | 8.477 |
| 13 | 588.218,741 389.182,993 | 14 | 588.219,584 389.165,238 | 17.775 |
| 14 | 588.219,584 389.165,238 | 15 | 588.220,257 389.144,225 | 21.024 |
| 15 | 588.220,257 389.144,225 | 1 | 588.233,968 389.143,818 | 13.717 |

** Lungimile segmentelor sunt determinate în planul de proiecție Stereo 70 și sunt rotunjite la 1 milimetru.

*** Distanța dintre puncte este formată din segmente cumulate ce sunt mai mici decât valoarea 1 milimetru.

**DATE DESPRE IMOBILUL NR. 10630**

Oficiul de Cadastru și Publicitate Imobiliară PRAHOVA
Biroul de Cadastru și Publicitate Imobiliară Ploiești

A. Partea I. Descrierea imobilului

TEREN Necunoscut

Nr. CF vechi:375
Nr. cadastral vechi:498

Adresa: Loc. Bighilin, Str Vasile Goldis, Nr. 155, Jud. Prahova

| Nr. Crt | Nr cadastral Nr. topografic | Suprafața* (mp) | Observații / Referințe |
|---------|-----------------------------|-----------------|---|
| A1 | 24486 | 5.097 | Sector cadastral:11 Teren neimprejmuit; |

B. Partea II. Proprietari și acte

| Inscrieri privitoare la dreptul de proprietate și alte drepturi reale | | Referințe |
|---|--|-----------|
| 6024 / 01/08/2002 | | |
| Certificat De Mostenitor nr. 160, din 18/05/2000 emis de NP Ivan Constantin (; certificat de mostenitor nr 339 din 10.07.1997, emis de NP Ivan Constantin); | | |
| B1 | Intabulare, drept de PROPRIETATE, dobandit prin Succesiune, cota actuala 1/1, cota initiala 1/1 1) IONESCU RODICA ELENA | A1 |
| 109 / 04/01/2006 | | |
| Autorizatie Desfiintare nr. 9, din 29/06/2005 emis de Primaria Bucov; | | |
| B2 | se noteaza autorizatia de desfiintare nr. 9/29.06.2005 emisa de Primaria Bucov | A1 |
| 119191 / 20/12/2016 | | |
| Act Administrativ nr. 111313, din 04/12/2016 emis de OCPI Prahova (; act administrativ nr 14390 din 14.12.2016, emis de PRIMARIA COMUNEI BUCOV;act administrativ nr 4285 din 12.01.2017, emis de Primaria Bucov); | | |
| B3 | se noteaza repositionarea imobilului conform documentatiei cadastrale avizate | A1 |
| B4 | se indreapta eroarea materiala strecurata in cuprinsul prezentei carti funciare in sensul ca numarul corect al parcelei pasune este 133/1 | A1 |
| B5 | se noteaza actualizarea informatiilor cadastrale in sensul schimbarii grupei de destinatie a imobilului din intravilan in extravilan a suprafetei de 4479mp conform documentatiei cadastrale avizate | A1 |
| 8277 / 03/02/2017 | | |
| Act Administrativ nr. 5016, din 02/02/2017 emis de PRIMARIA BUCOV (; act administrativ nr 119191 din 20.12.2016, emis de OCPI PRAHOVA); | | |
| B6 | Se noteaza actualizarea informatiilor cadastrale conform documentatiei anexate in sensul ca adresa actuala a imobilului este Com Bucov, sat Bighilin, Str Vasile Goldis, Nr. 155, Jud. Prahova | A1 |

C. Partea III. SARCINI .

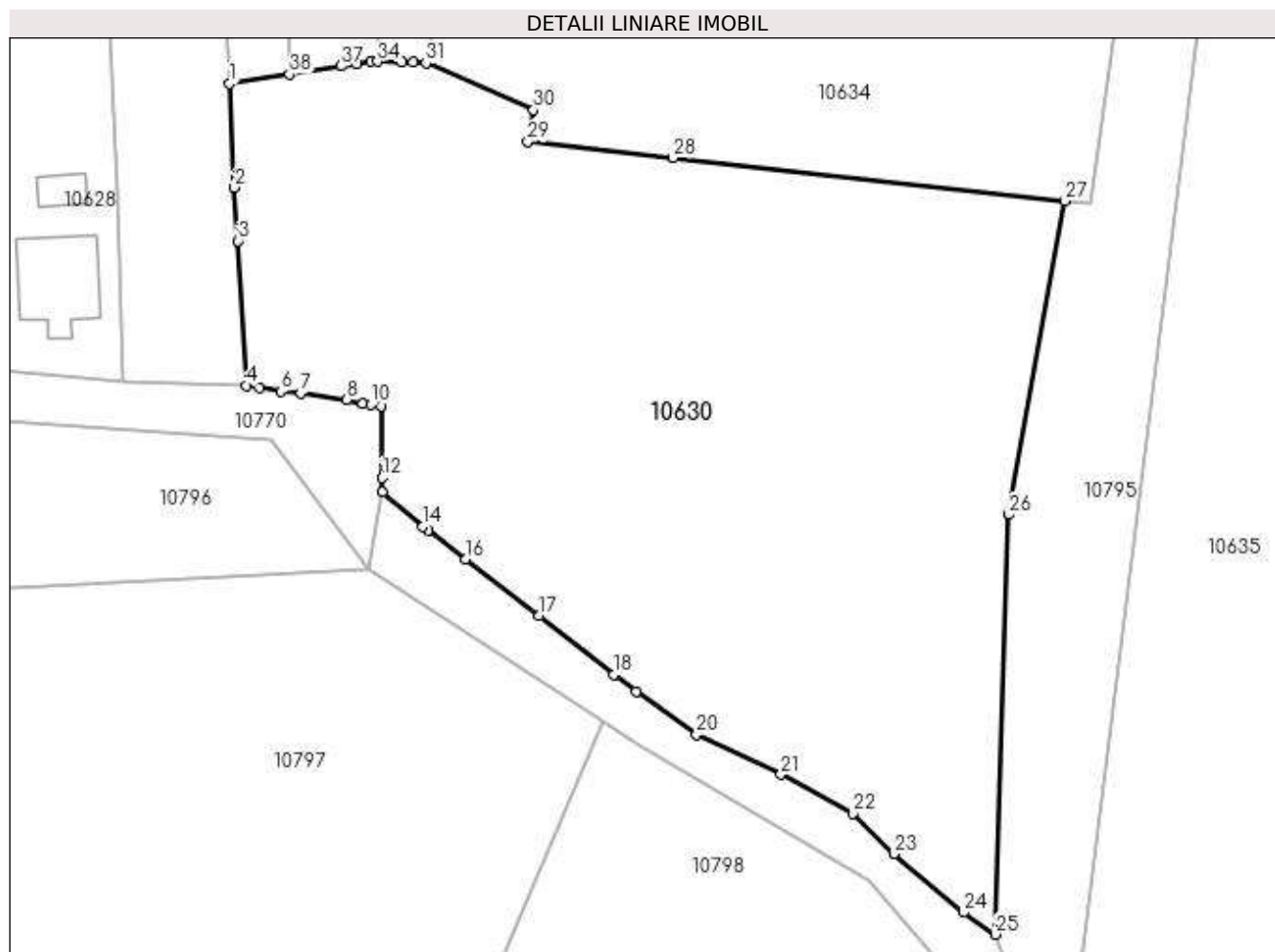
| Inscrieri privind dezmembramintele dreptului de proprietate, drepturi reale de garanție și sarcini | Referințe |
|--|-----------|
| NU SUNT | |

Anexa Nr. 1 La Partea I

Teren

| Nr cadastral | Suprafața (mp)* | Observații / Referințe |
|--------------|-----------------|------------------------|
| 24486 | 5.097 | |

* Suprafața este determinată în planul de proiecție Stereo 70.



Date referitoare la teren

| Crt | Categorie folosință | Intra vilan | Suprafața (mp) | Tarla | Parcelă | Nr. topo | Observații / Referințe |
|-----|---------------------|-------------|----------------|-------|---------|----------|------------------------|
| 1 | pasune | NU | 4.437 | 4 | 133/1 | - | |
| 2 | arabil | DA | 601 | 4 | 130 | - | |
| 3 | pasune | DA | 59 | 4 | 131 | - | |

Lungime Segmente

1) Valorile lungimilor segmentelor sunt obținute din proiecție în plan.

| Punct început | X / Y | Punct sfârșit | X / Y | Lungime segment (** (m) |
|---------------|----------------------------|---------------|----------------------------|-------------------------|
| 1 | 588.232,146 389.177,346 | 2 | 588.232,674 389.165,81 | 11.548 |
| 3 | 588.233,089 389.159,869 | 4 | 588.233,968 389.143,818 | 16.075 |
| 5 | 588.235,469 389.143,557 | 6 | 588.237,789 389.143,153 | 2.355 |
| 7 | 588.240,003 389.142,977 | 8 | 588.245,086 389.142,24 | 5.136 |

| Punct început | X / Y | Punct sfârșit | X / Y | Lungime segment (** (m) |
|---------------|----------------------------|---------------|----------------------------|-------------------------|
| 2 | 588.232,674 389.165,81 | 3 | 588.233,089 389.159,869 | 5.955 |
| 4 | 588.233,968 389.143,818 | 5 | 588.235,469 389.143,557 | 1.524 |
| 6 | 588.237,789 389.143,153 | 7 | 588.240,003 389.142,977 | 2.221 |
| 8 | 588.245,086 389.142,24 | 9 | 588.246,918 389.141,832 | 1.877 |

| Punct început | X / Y | Punct sfârșit | X / Y | Lungime segment (** (m)) |
|---------------|----------------------------|---------------|----------------------------|--------------------------|
| 9 | 588.246,918 389.141,832 | 10 | 588.247,855 389.141,685 | 0.948 |
| 11 | 588.248,964 389.141,511 | 12 | 588.249,069 389.133,542 | 7.97 |
| 13 | 588.249,09 389.131,959 | 14 | 588.253,597 389.128,142 | 5.906 |
| 15 | 588.254,174 389.127,699 | 16 | 588.258,351 389.124,492 | 5.266 |
| 17 | 588.266,553 389.118,216 | 18 | 588.274,857 389.111,676 | 10.57 |
| 19 | 588.277,303 389.109,749 | 20 | 588.284,05 389.105,013 | 8.243 |
| 21 | 588.293,405 389.100,589 | 22 | 588.301,452 389.096,243 | 9.146 |
| 23 | 588.305,957 389.091,746 | 24 | 588.313,715 389.085,263 | 10.11 |
| 25 | 588.317,256 389.082,817 | 26 | 588.318,718 389.129,46 | 46.666 |
| 27 | 588.324,937 389.164,31 | 28 | 588.281,412 389.169,093 | 43.787 |
| 29 | 588.265,295 389.170,864 | 30 | 588.265,909 389.174,411 | 3.6 |
| 31 | 588.253,947 389.179,664 | 32 | 588.252,556 389.179,697 | 1.391 |
| 33 | 588.251,313 389.179,726 | 34 | 588.248,555 389.179,8 | 2.759 |
| 35 | 588.247,841 389.179,808 | 36 | 588.246,245 389.179,558 | 1.615 |
| 37 | 588.244,524 389.179,288 | 38 | 588.238,763 389.178,384 | 5.831 |

| Punct început | X / Y | Punct sfârșit | X / Y | Lungime segment (** (m)) |
|---------------|----------------------------|---------------|----------------------------|--------------------------|
| 10 | 588.247,855 389.141,685 | 11 | 588.248,964 389.141,511 | 1.123 |
| 12 | 588.249,069 389.133,542 | 13 | 588.249,09 389.131,959 | 1.583 |
| 14 | 588.253,597 389.128,142 | 15 | 588.254,174 389.127,699 | 0.727 |
| 16 | 588.258,351 389.124,492 | 17 | 588.266,553 389.118,216 | 10.328 |
| 18 | 588.274,857 389.111,676 | 19 | 588.277,303 389.109,749 | 3.114 |
| 20 | 588.284,05 389.105,013 | 21 | 588.293,405 389.100,589 | 10.348 |
| 22 | 588.301,452 389.096,243 | 23 | 588.305,957 389.091,746 | 6.365 |
| 24 | 588.313,715 389.085,263 | 25 | 588.317,256 389.082,817 | 4.304 |
| 26 | 588.318,718 389.129,46 | 27 | 588.324,937 389.164,31 | 35.401 |
| 28 | 588.281,412 389.169,093 | 29 | 588.265,295 389.170,864 | 16.214 |
| 30 | 588.265,909 389.174,411 | 31 | 588.253,947 389.179,664 | 13.065 |
| 32 | 588.252,556 389.179,697 | 33 | 588.251,313 389.179,726 | 1.243 |
| 34 | 588.248,555 389.179,8 | 35 | 588.247,841 389.179,808 | 0.714 |
| 36 | 588.246,245 389.179,558 | 37 | 588.244,524 389.179,288 | 1.742 |
| 38 | 588.238,763 389.178,384 | 1 | 588.232,146 389.177,346 | 6.698 |

** Lungimile segmentelor sunt determinate în planul de proiecție Stereo 70 și sunt rotunjite la 1 milimetru.

*** Distanța dintre puncte este formată din segmente cumulate ce sunt mai mici decât valoarea 1 milimetru.

**DATE DESPRE IMOBILUL NR. 10631**

Oficiul de Cadastru și Publicitate Imobiliară PRAHOVA
Biroul de Cadastru și Publicitate Imobiliară Ploiești

A. Partea I. Descrierea imobilului

TEREN Intravilan

Adresa: Loc. Bighilin, Str Independentei, Jud. Prahova

| Nr. Crt | Nr cadastral Nr. topografic | Suprafața* (mp) | Observații / Referințe |
|---------|-----------------------------|------------------------------------|---------------------------------------|
| A1 | 23888 | Din acte: 1.326 Masurata: 1.394 | Sector cadastral:11 Teren imprejmuit; |

Construcții

| Crt | Nr cadastral Nr. topografic | Adresa | Observații / Referințe |
|------|-----------------------------|--|--|
| A1.1 | 23888-C1 | Loc. Bighilin, Str Independentei, Jud. Prahova | Nr. niveluri:1; S. construita la sol:32 mp; S. construita desfasurata:32 mp; |
| A1.2 | 23888-C2 | Loc. Bighilin, Str Independentei, Jud. Prahova | Nr. niveluri:1; S. construita la sol:119 mp; S. construita desfasurata:135 mp; |
| A1.3 | 23888-C3 | Loc. Bighilin, Str Independentei, Jud. Prahova | Nr. niveluri:1; S. construita la sol:113 mp; S. construita desfasurata:114 mp; |

B. Partea II. Proprietari și acte

| Inscrieri privitoare la dreptul de proprietate și alte drepturi reale | | Referințe |
|---|---|------------------|
| 19143 / 14/03/2014 | | |
| Hotarare Judecatoreasca nr. 11686, din 08/11/2010 emis de JUDECATORIA PLOIESTI (HOTARARE JUDECATOREASCA;); | | |
| B1 | Intabulare, drept de PROPRIETATE, dobandit prin Hotarare Judecatoreasca, cota actuala 1/1, cota initiala 1/1 1) PARASCHIV VASILE | A1 |
| 71300 / 09/08/2018 | | |
| Act Administrativ nr. 85165, din 24/10/2014 emis de OCPI PRAHOVA; | | |
| B2 | se noteaza repositionarea imobilului conform documentatiei tehnice avizate | A1 |
| / | | |
| Act Administrativ nr. 12387, din 19/05/2023 emis de PRIMARIA COMUNEI BUCOV (ADEVERINTA;); | | |
| B3 | Intabulare, drept de PROPRIETATE, dobandit prin Construire, cota actuala 1/1, cota initiala 1/1 1) PARASCHIV VASILE | A1.1, A1.2, A1.3 |

C. Partea III. SARCINI

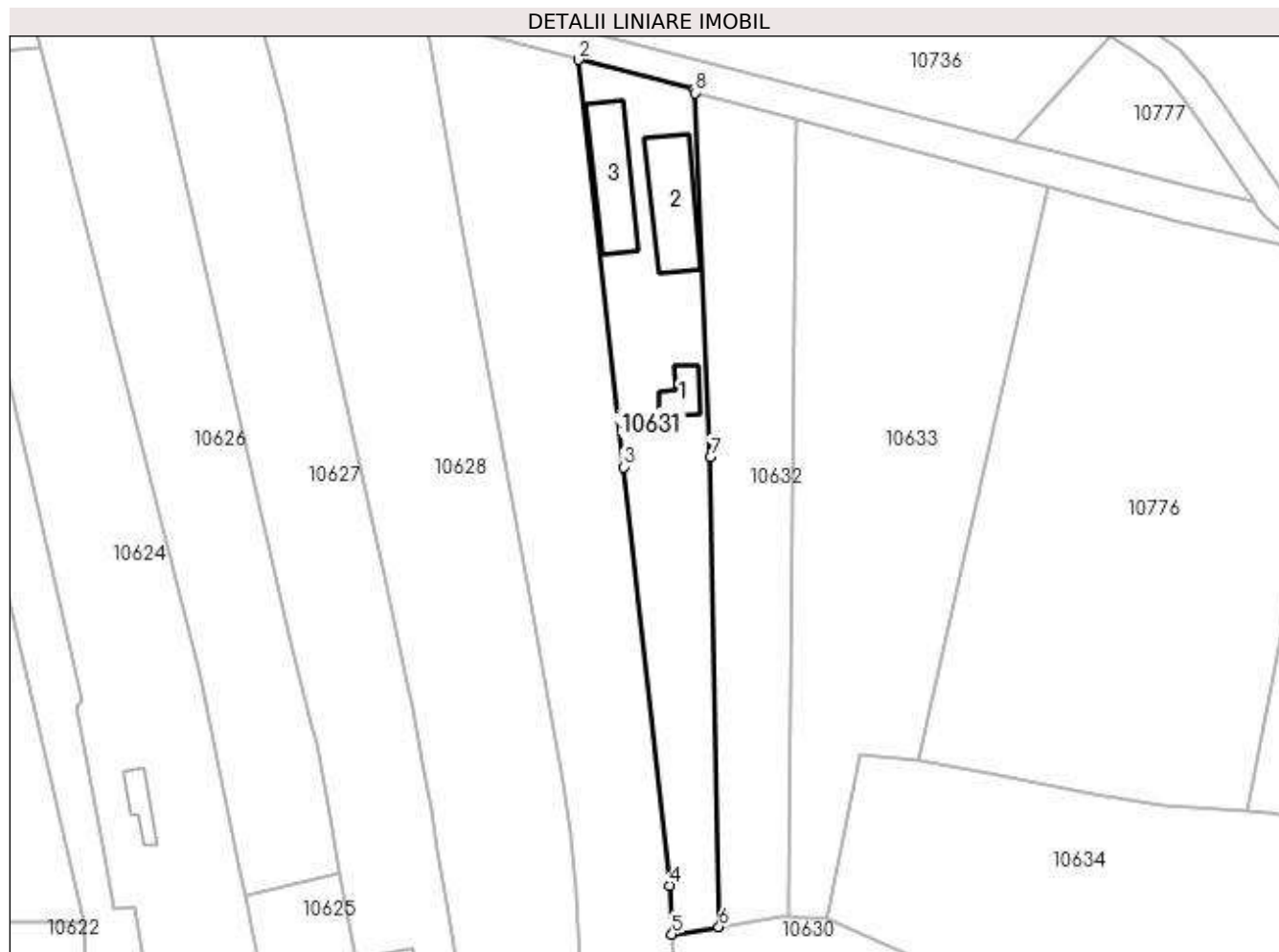
| Inscrieri privind dezmembramintele dreptului de proprietate, drepturi reale de garanție și sarcini | | Referințe |
|---|---|-----------|
| 19143 / 14/03/2014 | | |
| Hotarare Judecatoreasca nr. 11686, din 08/11/2010 emis de JUDECATORIA PLOIESTI (HOTARARE JUDECATOREASCA;); | | |
| C1 | Intabulare, drept de IPOTECA LEGALA, Valoare:119.6 LEI reprezentand sulta 1) PARASCHIV MARIN | A1 |
| 85165 / 24/10/2014 | | |
| Act Notarial nr. 281, din 13/02/2014 emis de NP LASLO CRISTINA CARMEN; | | |
| C2 | Intabulare, drept de COMODAT folosinta gratuita 1) GRIGORE VASILE | A1 |

Anexa Nr. 1 La Partea I

Teren

| Nr cadastral | Suprafața (mp)* | Observații / Referințe |
|--------------|------------------------------------|------------------------|
| 23888 | Din acte: 1.326 Masurata: 1.394 | |

* Suprafața este determinată în planul de proiecție Stereo 70.



Date referitoare la teren

| Crt | Categorie folosință | Intra vilan | Suprafața (mp) | Tarla | Parcelă | Nr. topo | Observații / Referințe |
|-----|---------------------|-------------|----------------|-------|---------|----------|------------------------|
| 1 | curți constructii | DA | 777 | 4 | 129/2 | - | |
| 2 | arabil | DA | 617 | 4 | 129/2 | - | |

Date referitoare la construcții

| Crt | Număr | Destinație construcție | Supraf. (mp) | Situație juridică | Observații / Referințe |
|------|----------|-------------------------|------------------------------|-------------------|--|
| A1.1 | 23888-C1 | construcții de locuințe | Din acte: 0 Masurata: 32 | Cu acte | Nr. niveluri:1; S. construita la sol:32 mp; S. construita desfasurata:32 mp; |
| A1.2 | 23888-C2 | construcții anexa | Din acte: 0 Masurata: 119 | Cu acte | Nr. niveluri:1; S. construita la sol:119 mp; S. construita desfasurata:135 mp; |
| A1.3 | 23888-C3 | construcții anexa | Din acte: 0 Masurata: 113 | Cu acte | Nr. niveluri:1; S. construita la sol:113 mp; S. construita desfasurata:114 mp; |

Lungime Segmente

1) Valorile lungimilor segmentelor sunt obținute din proiecție în plan.

| Punct început | X / Y | Punct sfârșit | X / Y | Lungime segment (** (m) |
|---------------|----------------------------|---------------|----------------------------|-------------------------|
| 1 | 588.235,318 389.296,337 | 2 | 588.218,948 389.300,585 | 16.912 |
| 2 | 588.218,948 389.300,585 | 3 | 588.225,287 389.243,186 | 57.748 |
| 3 | 588.225,287 389.243,186 | 4 | 588.231,799 389.184,227 | 59.318 |
| 4 | 588.231,799 389.184,227 | 5 | 588.232,146 389.177,346 | 6.89 |
| 5 | 588.232,146 389.177,346 | 6 | 588.238,763 389.178,384 | 6.698 |
| 6 | 588.238,763 389.178,384 | 7 | 588.237,588 389.244,544 | 66.17 |
| 7 | 588.237,588 389.244,544 | 8 | 588.235,349 389.295,913 | 51.418 |
| 8 | 588.235,349 389.295,913 | 1 | 588.235,318 389.296,337 | 0.425 |

** Lungimile segmentelor sunt determinate în planul de proiecție Stereo 70 și sunt rotunjite la 1 milimetru.

*** Distanța dintre puncte este formată din segmente cumulate ce sunt mai mici decât valoarea 1 milimetru.

**DATE DESPRE IMOBILUL NR. 10632**

Oficiul de Cadastru și Publicitate Imobiliară PRAHOVA
Biroul de Cadastru și Publicitate Imobiliară Ploiești

A. Partea I. Descrierea imobilului

TEREN Intravilan

Adresa: Loc. Bighilin, Str Independentei, Jud. Prahova

| Nr. Crt | Nr cadastral Nr. topografic | Suprafața* (mp) | Observații / Referințe |
|---------|-----------------------------|------------------------------------|---------------------------------------|
| A1 | 25037 | Din acte: 1.326 Masurata: 1.345 | Sector cadastral:11 Teren imprejmuit; |

B. Partea II. Proprietari și acte

| Inscrieri privitoare la dreptul de proprietate și alte drepturi reale | | Referințe |
|--|--|-----------|
| 34878 / 03/04/2019 | | |
| Act Notarial nr. ACT DE PARTAJ VOLUNTAR AUT. NR. 285, din 02/04/2019 emis de NP Dobra Doina-Elena; | | |
| B3 | Intabulare, drept de PROPRIETATEpartaj, dobandit prin Conventie, cota actuala 1/1, cota initiala 1/1 1) PARASCHIV ION | A1 |

C. Partea III. SARCINI .

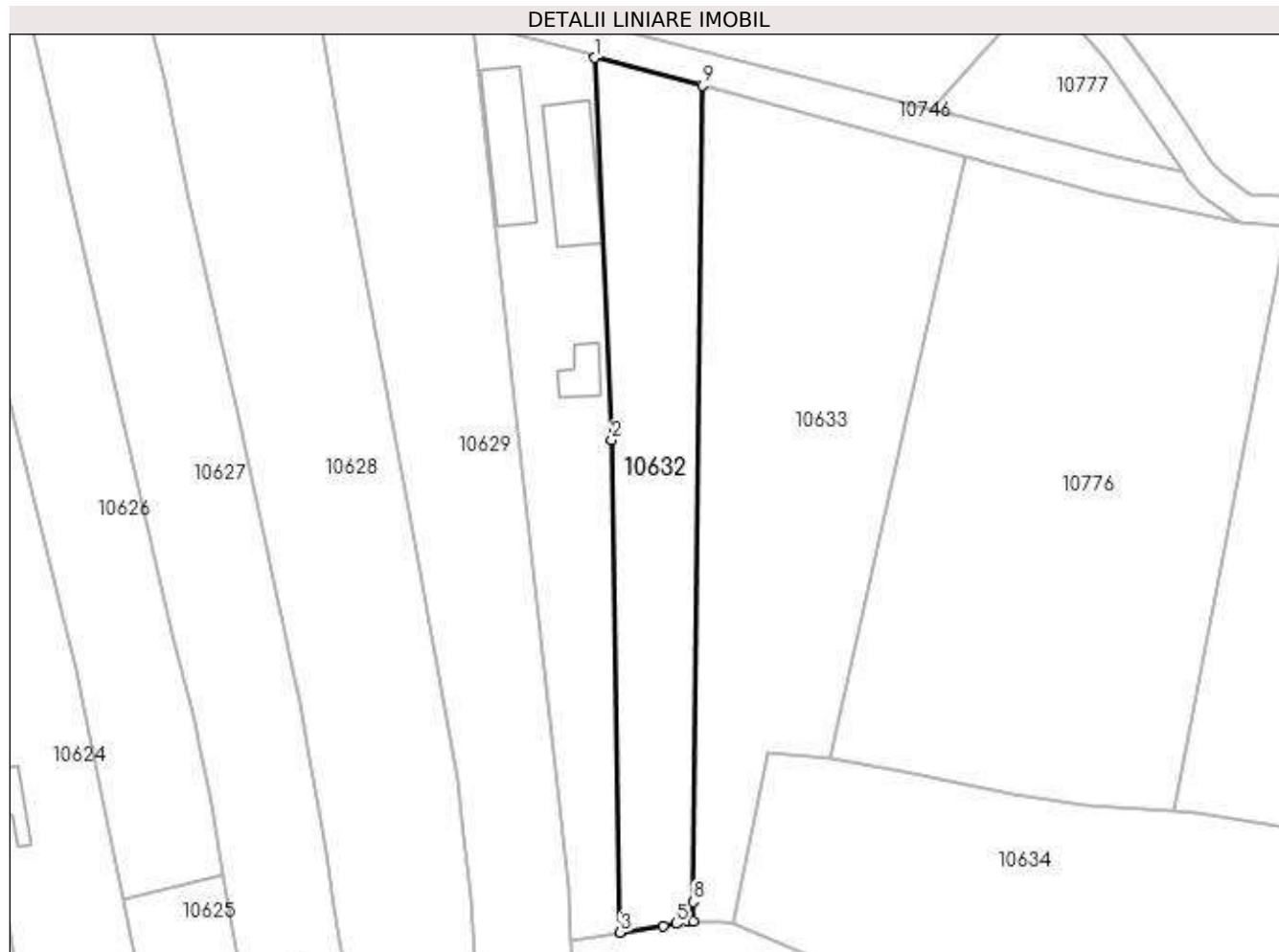
| Inscrieri privind dezmembramintele dreptului de proprietate, drepturi reale de garanție și sarcini | Referințe |
|--|-----------|
| NU SUNT | |

Anexa Nr. 1 La Partea I

Teren

| Nr cadastral | Suprafața (mp)* | Observații / Referințe |
|--------------|------------------------------------|------------------------|
| 25037 | Din acte: 1.326 Masurata: 1.345 | |

* Suprafața este determinată în planul de proiecție Stereo 70.



Date referitoare la teren

| Crt | Categorie folosință | Intra vilan | Suprafața (mp) | Tarla | Parcelă | Nr. topo | Observații / Referințe |
|-----|---------------------|-------------|----------------|-------|---------|----------|------------------------|
| 1 | arabil | DA | 1.345 | 4 | 129/2 | - | |

Lungime Segmente

1) Valorile lungimilor segmentelor sunt obținute din proiecție în plan.

| Punct început | X / Y | Punct sfârșit | X / Y | Lungime segment (** (m) |
|---------------|----------------------------|---------------|----------------------------|-------------------------|
| 1 | 588.235,349 389.295,913 | 2 | 588.237,588 389.244,544 | 51.418 |
| 2 | 588.237,588 389.244,544 | 3 | 588.238,763 389.178,384 | 66.17 |
| 3 | 588.238,763 389.178,384 | 4 | 588.244,524 389.179,288 | 5.831 |
| 4 | 588.244,524 389.179,288 | 5 | 588.246,245 389.179,558 | 1.742 |
| 5 | 588.246,245 389.179,558 | 6 | 588.247,841 389.179,808 | 1.615 |

| Punct început | X / Y | Punct sfârşit | X / Y | Lungime segment (** (m) |
|---------------|----------------------------|---------------|----------------------------|-------------------------|
| 6 | 588.247,841 389.179,808 | 7 | 588.248,555 389.179,8 | 0.714 |
| 7 | 588.248,555 389.179,8 | 8 | 588.248,584 389.182,491 | 2.691 |
| 8 | 588.248,584 389.182,491 | 9 | 588.249,758 389.292,164 | 109.679 |
| 9 | 588.249,758 389.292,164 | 1 | 588.235,349 389.295,913 | 14.889 |

** Lungimile segmentelor sunt determinate în planul de proiecție Stereo 70 și sunt rotunjite la 1 milimetru.

*** Distanța dintre puncte este formată din segmente cumulate ce sunt mai mici decât valoarea 1 milimetru.

**DATE DESPRE IMOBILUL NR. 10633**

Oficiul de Cadastru și Publicitate Imobiliară PRAHOVA
Biroul de Cadastru și Publicitate Imobiliară Ploiești

A. Partea I. Descrierea imobilului

TEREN Intravilan

Adresa: Loc. Bighilin, Str Independentei, Jud. Prahova

| Nr. Crt | Nr cadastral Nr. topografic | Suprafața* (mp) | Observații / Referințe |
|---------|-----------------------------|-----------------|---|
| A1 | | 2.500 | Sector cadastral:11 Teren neimprejmuit; |

B. Partea II. Proprietari și acte

| Inscrieri privitoare la dreptul de proprietate și alte drepturi reale | Referințe |
|---|-----------|
| / | |
| Act Administrativ nr. 74952, din 23/04/1999 emis de CJSDPAT PRAHOVA (TITLU DE PROPRIETATE;); | |
| B1 | A1 |
| Intabulare, drept de PROPRIETATE, dobandit prin Reconstituire, cota actuala 1/1, cota initiala 1/1 1) PARASCHIV FLOREA | |

C. Partea III. SARCINI .

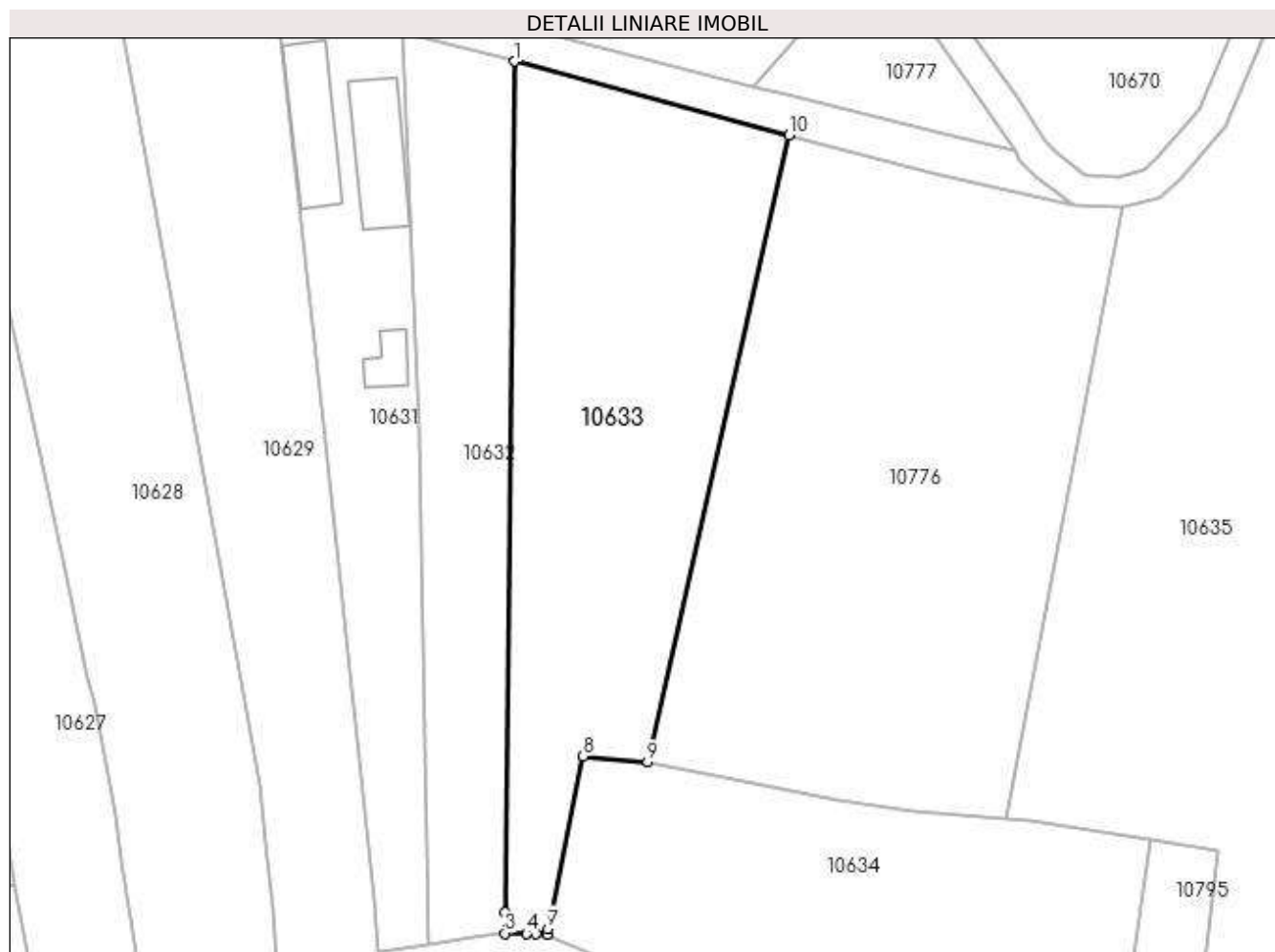
| Inscrieri privind dezmembramintele dreptului de proprietate, drepturi reale de garanție și sarcini | Referințe |
|--|-----------|
| NU SUNT | |

Anexa Nr. 1 La Partea I

Teren

| | | |
|--------------|-----------------|------------------------|
| Nr cadastral | Suprafața (mp)* | Observații / Referințe |
| | 2.500 | |

* Suprafața este determinată în planul de proiecție Stereo 70.



Date referitoare la teren

| Crt | Categorie folosință | Intra vilan | Suprafața (mp) | Tarla | Parcelă | Nr. topo | Observații / Referințe |
|-----|---------------------|-------------|----------------|-------|---------|----------|------------------------|
| 1 | arabil | DA | 2.500 | 4 | 129/1 | - | |

Lungime Segmente

1) Valorile lungimilor segmentelor sunt obținute din proiecție în plan.

| Punct început | X / Y | Punct sfârșit | X / Y | Lungime segment (** (m) |
|---------------|----------------------------|---------------|----------------------------|-------------------------|
| 1 | 588.249,758 389.292,164 | 2 | 588.248,584 389.182,491 | 109.679 |
| 2 | 588.248,584 389.182,491 | 3 | 588.248,555 389.179,8 | 2.691 |
| 3 | 588.248,555 389.179,8 | 4 | 588.251,313 389.179,726 | 2.759 |
| 4 | 588.251,313 389.179,726 | 5 | 588.252,556 389.179,697 | 1.243 |
| 5 | 588.252,556 389.179,697 | 6 | 588.253,947 389.179,664 | 1.391 |

| Punct început | X / Y | Punct sfârșit | X / Y | Lungime segment (** (m) |
|---------------|----------------------------|---------------|----------------------------|-------------------------|
| 6 | 588.253,947 389.179,664 | 7 | 588.254,095 389.180,391 | 0.742 |
| 7 | 588.254,095 389.180,391 | 8 | 588.258,609 389.202,649 | 22.711 |
| 8 | 588.258,609 389.202,649 | 9 | 588.266,907 389.201,852 | 8.336 |
| 9 | 588.266,907 389.201,852 | 10 | 588.285,196 389.282,67 | 82.862 |
| 10 | 588.285,196 389.282,67 | 1 | 588.249,758 389.292,164 | 36.688 |

** Lungimile segmentelor sunt determinate în planul de proiecție Stereo 70 și sunt rotunjite la 1 milimetru.

*** Distanța dintre puncte este formată din segmente cumulate ce sunt mai mici decât valoarea 1 milimetru.

**DATE DESPRE IMOBILUL NR. 10634**

Oficiul de Cadastru și Publicitate Imobiliară PRAHOVA
Biroul de Cadastru și Publicitate Imobiliară Ploiești

A. Partea I. Descrierea imobilului

TEREN Necunoscut

Adresa: Loc. Bighilin, Jud. Prahova, T 4 ; P 133/1

| Nr. Crt | Nr cadastral Nr. topografic | Suprafața* (mp) | Observații / Referințe |
|---------|-----------------------------|-----------------|---|
| A1 | 32728 | 2.125 | Sector cadastral:11 Teren neimprejmuit; |

B. Partea II. Proprietari și acte

| Inscrieri privitoare la dreptul de proprietate și alte drepturi reale | | Referințe |
|---|---|-----------|
| 22789 / 20/02/2023 | | |
| Act Notarial nr. 107, din 04/11/2022 emis de NP Tomescu Alice-Cristina (; act administrativ nr 6468 din 16.02.2023, emis de Primaria Comunei Bucov;act administrativ nr 13 din 18.02.2014, emis de PRIMARIA COMUNEI BUCOV;act notarial nr 8975 din 23.05.1994, emis de NP Botezatu Otilia;act administrativ nr 3220 din 23.03.1993, emis de COMISIA JUDETEANA PRAHOVA); | | |
| B1 | Intabulare, drept de PROPRIETATE, dobandit prin Conventie, cota actuala 1/1, cota initiala 1/1 1) LUNGU MARIUS-MIHAI | A1 |

C. Partea III. SARCINI .

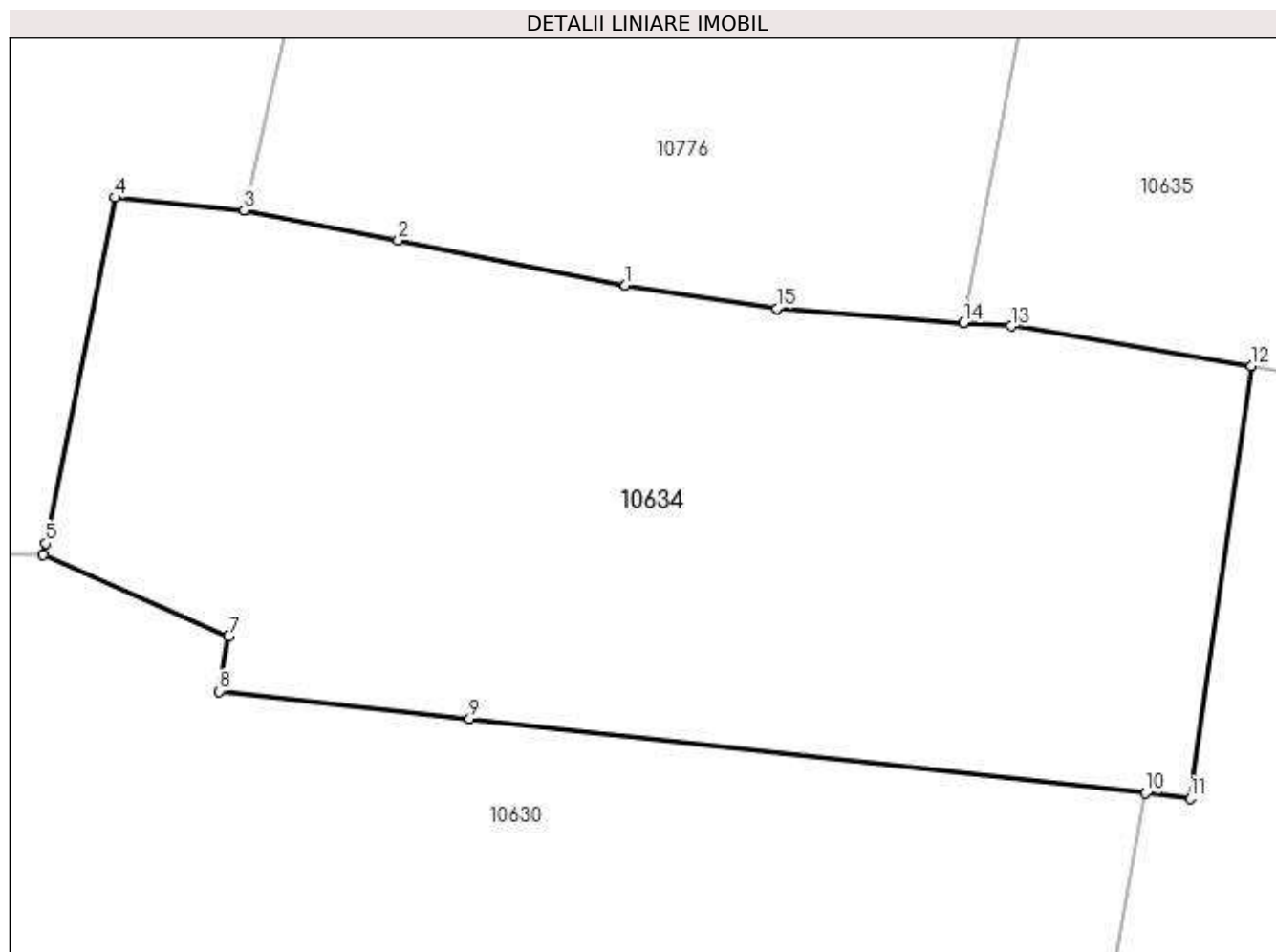
| Inscrieri privind dezmembramintele dreptului de proprietate, drepturi reale de garanție și sarcini | Referințe |
|--|-----------|
| NU SUNT | |

Anexa Nr. 1 La Partea I

Teren

| Nr cadastral | Suprafața (mp)* | Observații / Referințe |
|--------------|-----------------|------------------------|
| 32728 | 2.125 | |

* Suprafața este determinată în planul de proiecție Stereo 70.



Date referitoare la teren

| Crt | Categorie folosință | Intra vilan | Suprafața (mp) | Tarla | Parcelă | Nr. topo | Observații / Referințe |
|-----|---------------------|-------------|----------------|-------|---------|----------|------------------------|
| 1 | pasune | DA | 450 | 4 | 133/1 | - | |
| 2 | pasune | NU | 1.675 | 4 | 133/1 | - | |

Lungime Segmente

1) Valorile lungimilor segmentelor sunt obținute din proiecție în plan.

| Punct început | X / Y | Punct sfârșit | X / Y | Lungime segment (** (m) |
|---------------|----------------------------|---------------|----------------------------|-------------------------|
| 1 | 588.291,434 389.197,009 | 2 | 588.276,829 389.199,893 | 14.887 |
| 2 | 588.276,829 389.199,893 | 3 | 588.266,907 389.201,852 | 10.114 |
| 3 | 588.266,907 389.201,852 | 4 | 588.258,609 389.202,649 | 8.336 |
| 4 | 588.258,609 389.202,649 | 5 | 588.254,095 389.180,391 | 22.711 |

| Punct început | X / Y | Punct sfârșit | X / Y | Lungime segment (** (m) |
|---------------|----------------------------|---------------|----------------------------|-------------------------|
| 5 | 588.254,095 389.180,391 | 6 | 588.253,947 389.179,664 | 0.742 |
| 6 | 588.253,947 389.179,664 | 7 | 588.265,909 389.174,411 | 13.065 |
| 7 | 588.265,909 389.174,411 | 8 | 588.265,295 389.170,864 | 3.6 |
| 8 | 588.265,295 389.170,864 | 9 | 588.281,412 389.169,093 | 16.214 |
| 9 | 588.281,412 389.169,093 | 10 | 588.324,937 389.164,31 | 43.787 |
| 10 | 588.324,937 389.164,31 | 11 | 588.327,813 389.163,978 | 2.895 |
| 11 | 588.327,813 389.163,978 | 12 | 588.331,746 389.191,817 | 28.115 |
| 12 | 588.331,746 389.191,817 | 13 | 588.316,299 389.194,375 | 15.657 |
| 13 | 588.316,299 389.194,375 | 14 | 588.313,251 389.194,604 | 3.057 |
| 14 | 588.313,251 389.194,604 | 15 | 588.301,218 389.195,504 | 12.067 |
| 15 | 588.301,218 389.195,504 | 1 | 588.291,434 389.197,009 | 9.899 |

** Lungimile segmentelor sunt determinate în planul de proiecție Stereo 70 și sunt rotunjite la 1 milimetru.

*** Distanța dintre puncte este formată din segmente cumulate ce sunt mai mici decât valoarea 1 milimetru.

**DATE DESPRE IMOBILUL NR. 10635**

Oficiul de Cadastru și Publicitate Imobiliară PRAHOVA
Biroul de Cadastru și Publicitate Imobiliară Ploiești

A. Partea I. Descrierea imobilului

TEREN Extravilan

Adresa: Jud. Prahova

| Nr. Crt | Nr cadastral Nr. topografic | Suprafața* (mp) | Observații / Referințe |
|---------|-----------------------------|-----------------|--|
| A1 | | 35.094 | Sector cadastral:11 Teren neimprejmuit; Teren la dispozitia comisiei locale de fond funciar conform art. 13, alin. 14 din legea 7/1996. |

B. Partea II. Proprietari și acte

| Inscrieri privitoare la dreptul de proprietate și alte drepturi reale | Referințe |
|---|-----------|
| / | |
| Act Normativ nr. 7, din 13/03/1996 emis de PARLAMENTUL ROMANIEI (LEGE;); | |
| B1 | A1 |
| Intabulare, drept de PROPRIETATE, dobandit prin Lege, cota actuala 1/1, cota initiala 1/1 1) COMUNA BUCOV , CIF:2843531 | |

C. Partea III. SARCINI .

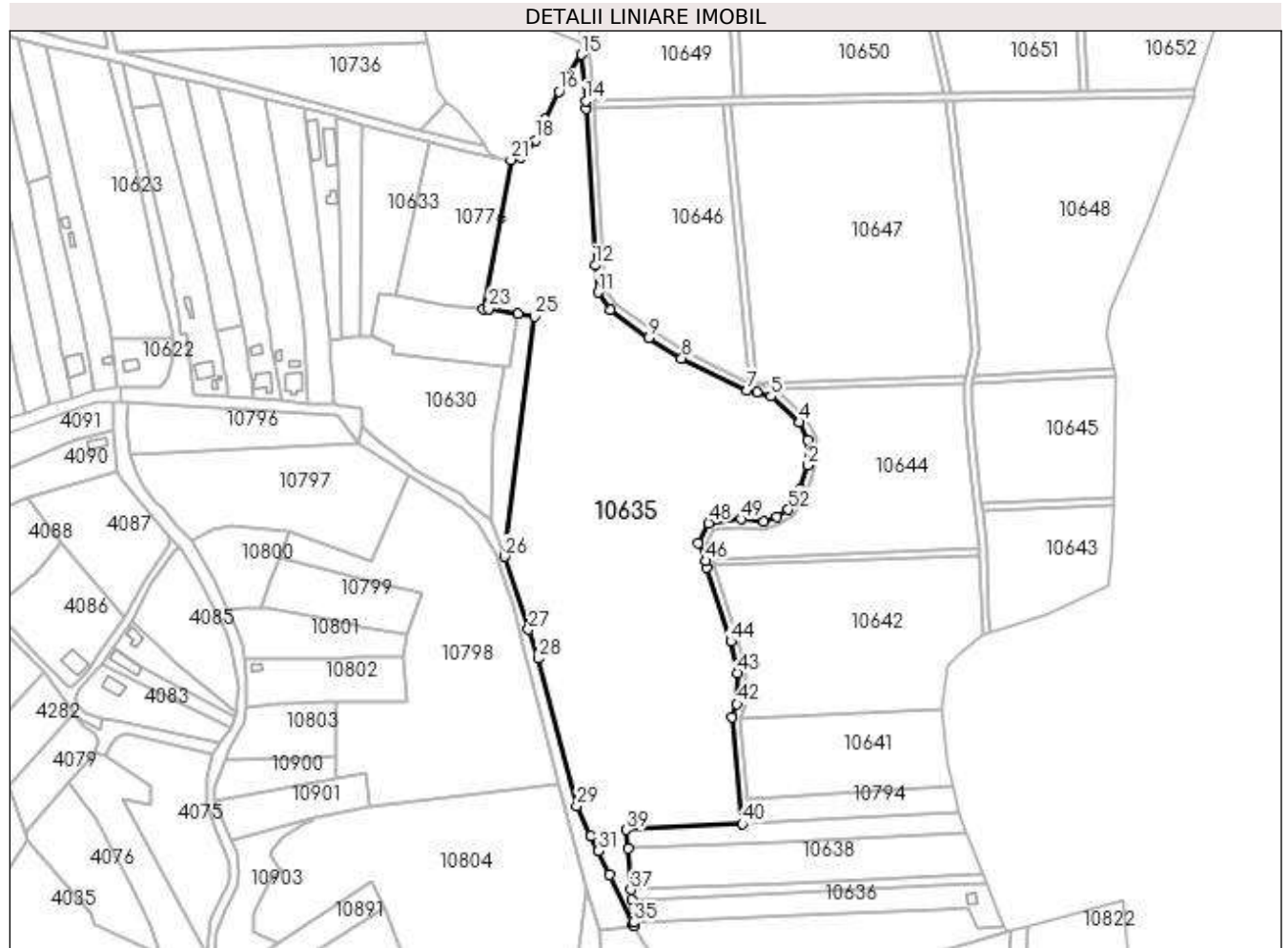
| Inscrieri privind dezmembramintele dreptului de proprietate, drepturi reale de garanție și sarcini | Referințe |
|--|-----------|
| NU SUNT | |

Anexa Nr. 1 La Partea I

Teren

| Nr cadastral | Suprafața (mp)* | Observații / Referințe |
|--------------|-----------------|---|
| | 35.094 | Teren la dispozitia comisiei locale de fond funciar conform art. 13, alin. 14 din legea 7/1996. |

* Suprafața este determinată în planul de proiecție Stereo 70.



Date referitoare la teren

| Crt | Categorie folosință | Intra vilan | Suprafața (mp) | Tarla | Parcelă | Nr. topo | Observații / Referințe |
|-----|---------------------|-------------|----------------|-------|---------|----------|------------------------|
| 1 | pasune | NU | 35.094 | 29 | 1184 | - | |

Lungime Segmente

1) Valorile lungimilor segmentelor sunt obținute din proiecție în plan.

| Punct început | X / Y | Punct sfârșit | X / Y | Lungime segment | Punct început | X / Y | Punct sfârșit | X / Y | Lungime segment | Punct început | X / Y | Punct sfârșit | X / Y | Lungime segment |
|---------------|----------------------------|---------------|----------------------------|-----------------|---------------|----------------------------|---------------|----------------------------|-----------------|---------------|----------------------------|---------------|----------------------------|-----------------|
| 1 | 588.481,543 389.099,126 | 2 | 588.485,585 389.111,646 | 13.156 | 2 | 588.485,585 389.111,646 | 3 | 588.485,701 389.124,939 | 13.294 | 3 | 588.485,701 389.124,939 | 4 | 588.481,15 389.134,369 | 10.471 |
| 4 | 588.481,15 389.134,369 | 5 | 588.466,106 389.148,084 | 20.357 | 5 | 588.466,106 389.148,084 | 6 | 588.458,608 389.150,386 | 7.843 | 6 | 588.458,608 389.150,386 | 7 | 588.453,297 389.151,151 | 5.366 |
| 7 | 588.453,297 389.151,151 | 8 | 588.418,725 389.168,299 | 38.591 | 8 | 588.418,725 389.168,299 | 9 | 588.401,229 389.179,173 | 20.6 | 9 | 588.401,229 389.179,173 | 10 | 588.381,046 389.193,841 | 24.95 |
| 10 | 588.381,046 389.193,841 | 11 | 588.374,236 389.203,07 | 11.47 | 11 | 588.374,236 389.203,07 | 12 | 588.372,757 389.217,54 | 14.545 | 12 | 588.372,757 389.217,54 | 13 | 588.367,925 389.300,461 | 83.062 |
| 13 | 588.367,925 389.300,461 | 14 | 588.367,804 389.304,391 | 3.932 | 14 | 588.367,804 389.304,391 | 15 | 588.365,519 389.329,052 | 24.767 | 15 | 588.365,519 389.329,052 | 16 | 588.353,573 389.309,633 | 22.799 |

| Punct început | X / Y | Punct sfârșit | X / Y | Lungime segment | Punct început | X / Y | Punct sfârșit | X / Y | Lungime segment | Punct început | X / Y | Punct sfârșit | X / Y | Lungime segment |
|---------------|----------------------------|---------------|----------------------------|-----------------|---------------|----------------------------|---------------|----------------------------|-----------------|---------------|----------------------------|---------------|----------------------------|-----------------|
| 16 | 588.353,573 389.309,633 | 17 | 588.346,344 389.295,158 | 16.18 | 17 | 588.346,344 389.295,158 | 18 | 588.341,425 389.283,835 | 12.345 | 18 | 588.341,425 389.283,835 | 19 | 588.335,666 389.277,079 | 8.877 |
| 19 | 588.335,666 389.277,079 | 20 | 588.333,054 389.274,719 | 3.52 | 20 | 588.333,054 389.274,719 | 21 | 588.328,205 389.273,351 | 5.038 | 21 | 588.328,205 389.273,351 | 22 | 588.313,251 389.194,604 | 80.154 |
| 22 | 588.313,251 389.194,604 | 23 | 588.316,299 389.194,375 | 3.057 | 23 | 588.316,299 389.194,375 | 24 | 588.331,746 389.191,817 | 15.657 | 24 | 588.331,746 389.191,817 | 25 | 588.340,53 389.190,363 | 8.904 |
| 25 | 588.340,53 389.190,363 | 26 | 588.324,832 389.063,223 | 128.105 | 26 | 588.324,832 389.063,223 | 27 | 588.337,46 389.024,651 | 40.587 | 27 | 588.337,46 389.024,651 | 28 | 588.342,508 389.009,234 | 16.222 |
| 28 | 588.342,508 389.009,234 | 29 | 588.363,034 388.931,008 | 80.874 | 29 | 588.363,034 388.931,008 | 30 | 588.370,526 388.915,289 | 17.413 | 30 | 588.370,526 388.915,289 | 31 | 588.374,339 388.907,288 | 8.863 |
| 31 | 588.374,339 388.907,288 | 32 | 588.380,316 388.894,748 | 13.892 | 32 | 588.380,316 388.894,748 | 33 | 588.392,88 388.868,389 | 29.2 | 33 | 588.392,88 388.868,389 | 34 | 588.393,169 388.867,782 | 0.672 |
| 34 | 588.393,169 388.867,782 | 35 | 588.393,04 388.869,48 | 1.703 | 35 | 588.393,04 388.869,48 | 36 | 588.392,129 388.881,475 | 12.03 | 36 | 588.392,129 388.881,475 | 37 | 588.391,725 388.886,786 | 5.326 |
| 37 | 588.391,725 388.886,786 | 38 | 588.390,073 388.908,532 | 21.809 | 38 | 588.390,073 388.908,532 | 39 | 588.389,242 388.918,459 | 9.962 | 39 | 588.389,242 388.918,459 | 40 | 588.450,544 388.921,792 | 61.393 |
| 40 | 588.450,544 388.921,792 | 41 | 588.445,093 388.978,084 | 56.555 | 41 | 588.445,093 388.978,084 | 42 | 588.448,043 388.985,089 | 7.601 | 42 | 588.448,043 388.985,089 | 43 | 588.448,469 389.001,534 | 16.451 |
| 43 | 588.448,469 389.001,534 | 44 | 588.444,785 389.018,267 | 17.134 | 44 | 588.444,785 389.018,267 | 45 | 588.432,139 389.057,452 | 41.175 | 45 | 588.432,139 389.057,452 | 46 | 588.431,38 389.060,976 | 3.605 |
| 46 | 588.431,38 389.060,976 | 47 | 588.427,598 389.070,2 | 9.969 | 47 | 588.427,598 389.070,2 | 48 | 588.432,987 389.080,968 | 12.041 | 48 | 588.432,987 389.080,968 | 49 | 588.450,156 389.083,093 | 17.3 |
| 49 | 588.450,156 389.083,093 | 50 | 588.462,026 389.081,845 | 11.935 | 50 | 588.462,026 389.081,845 | 51 | 588.468,929 389.084,108 | 7.264 | 51 | 588.468,929 389.084,108 | 52 | 588.475,224 389.088,081 | 7.444 |
| 52 | 588.475,224 389.088,081 | 1 | 588.481,543 389.099,126 | 12.725 | | | | | | | | | | |

** Lungimile segmentelor sunt determinate în planul de proiecție Stereo 70 și sunt rotunjite la 1 milimetru.

*** Distanța dintre puncte este formată din segmente cumulate ce sunt mai mici decât valoarea 1 milimetru.

**DATE DESPRE IMOBILUL NR. 10636**

Oficiul de Cadastru și Publicitate Imobiliară PRAHOVA
Biroul de Cadastru și Publicitate Imobiliară Ploiești

A. Partea I. Descrierea imobilului

TEREN Extravilan

Adresa: Jud. Prahova

| Nr. Crt | Nr cadastral Nr. topografic | Suprafața* (mp) | Observații / Referințe |
|---------|-----------------------------|-----------------|---|
| A1 | | 2.500 | Sector cadastral:11 Teren neimprejmuit; |

Construcții

| Crt | Nr cadastral Nr. topografic | Adresa | Observații / Referințe |
|------|-----------------------------|--------------|---|
| A1.1 | -C1 | Jud. Prahova | Nr. niveluri:1; S. construita la sol:24 mp; |

B. Partea II. Proprietari și acte

| Inscrieri privitoare la dreptul de proprietate și alte drepturi reale | Referințe |
|---|--|
| / | |
| Act Administrativ nr. 39259, din 31/10/1995 emis de CJSDPAT PRAHOVA (TITLU DE PROPRIETATE;); | |
| B1 | Intabulare, drept de PROPRIETATE, dobandit prin Reconstituire, cota actuala 1/1, cota initiala 1/1 1) DUMITRACHE GHEORGHE |
| Act Administrativ nr. 12387, din 19/05/2023 emis de PRIMARIA COMUNEI BUCOV (ADEVERINTA;); | |
| B2 | Intabulare, drept de PROPRIETATE, dobandit prin Construire, cota actuala 1/1, cota initiala 1/1 1) DUMITRACHE GHEORGHE |

C. Partea III. SARCINI .

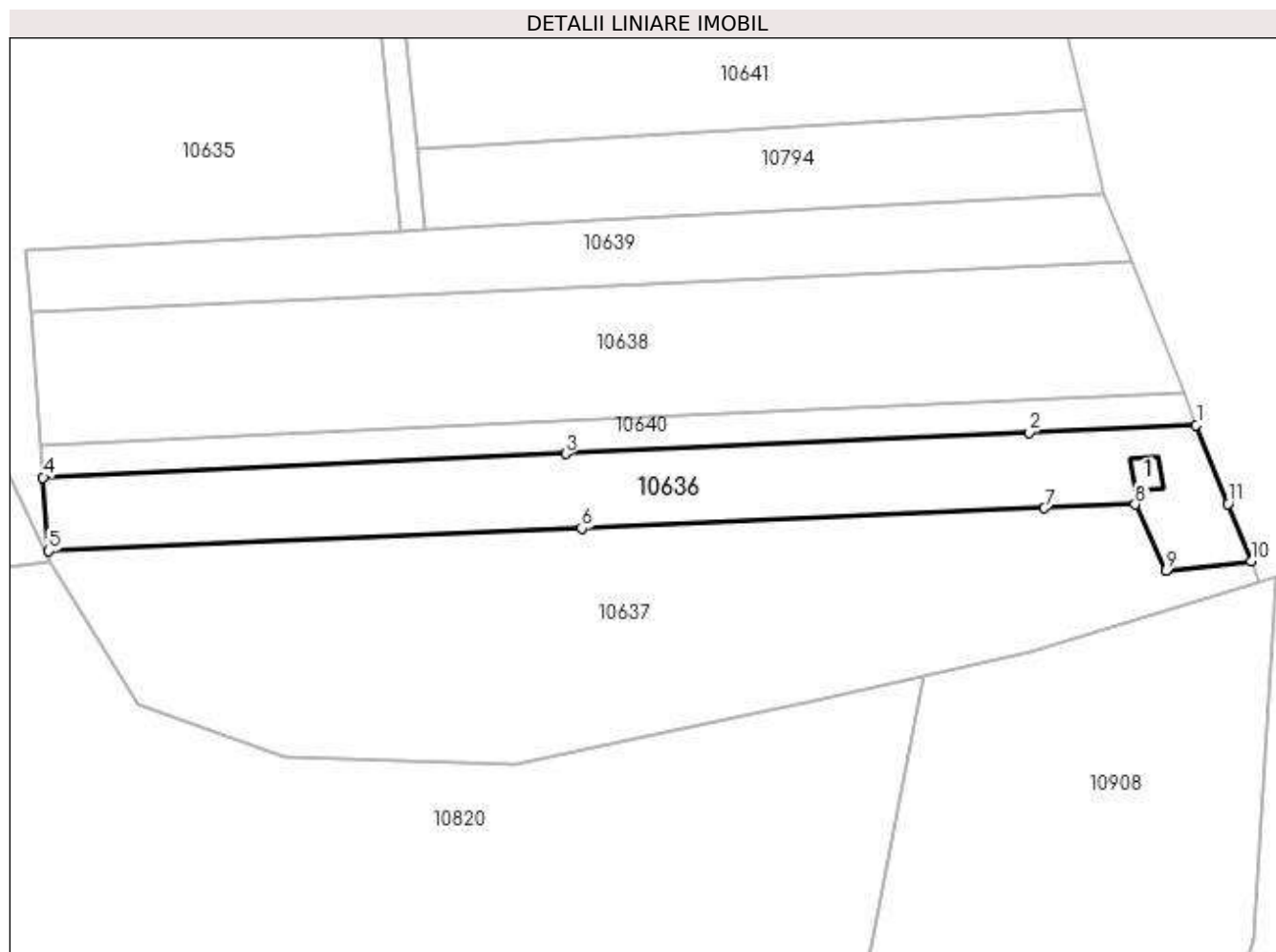
| Inscrieri privind dezmembramintele dreptului de proprietate, drepturi reale de garanție și sarcini | Referințe |
|--|-----------|
| NU SUNT | |

Anexa Nr. 1 La Partea I

Teren

| Nr cadastral | Suprafața (mp)* | Observații / Referințe |
|--------------|-----------------|------------------------|
| | 2.500 | |

* Suprafața este determinată în planul de proiecție Stereo 70.



Date referitoare la teren

| Crt | Categorie folosință | Intra vilan | Suprafața (mp) | Tarla | Parcelă | Nr. topo | Observații / Referințe |
|-----|---------------------|-------------|----------------|-------|---------|----------|------------------------|
| 1 | curți construcții | NU | 513 | 29 | 1183 | - | |
| 2 | arabil | NU | 937 | 29 | 1183/1 | - | |
| 3 | pasune | NU | 1.050 | - | 1183/1 | - | |

Date referitoare la construcții

| Crt | Număr | Destinație construcție | Supraf. (mp) | Situație juridică | Observații / Referințe |
|------|-------|-------------------------|-----------------------------|-------------------|---|
| A1.1 | -C1 | construcții de locuințe | Din acte: 0 Masurata: 24 | Cu acte | Nr. niveluri:1; S. construita la sol:24 mp; |

Lungime Segmente

1) Valorile lungimilor segmentelor sunt obținute din proiecție în plan.

| Punct început | X / Y | Punct sfârșit | X / Y | Lungime segment (** (m) |
|---------------|----------------------------|---------------|---------------------------|-------------------------|
| 1 | 588.580,601 388.890,047 | 2 | 588.553,182 388.888,8 | 27.447 |
| 2 | 588.553,182 388.888,8 | 3 | 588.477,541 388.885,36 | 75.719 |

| Punct început | X / Y | Punct sfârșit | X / Y | Lungime segment (** (m) |
|------------------|----------------------------|------------------|----------------------------|-------------------------------|
| 3 | 588.477,541 388.885,36 | 4 | 588.392,129 388.881,475 | 85.5 |
| 4 | 588.392,129 388.881,475 | 5 | 588.393,04 388.869,48 | 12.03 |
| 5 | 588.393,04 388.869,48 | 6 | 588.480,136 388.873,171 | 87.174 |
| 6 | 588.480,136 388.873,171 | 7 | 588.555,753 388.876,44 | 75.688 |
| 7 | 588.555,753 388.876,44 | 8 | 588.570,597 388.877,081 | 14.858 |
| 8 | 588.570,597 388.877,081 | 9 | 588.575,57 388.866,193 | 11.97 |
| 9 | 588.575,57 388.866,193 | 10 | 588.589,521 388.867,767 | 14.04 |
| 10 | 588.589,521 388.867,767 | 11 | 588.585,759 388.877,162 | 10.12 |
| 11 | 588.585,759 388.877,162 | 1 | 588.580,601 388.890,047 | 13.879 |

** Lungimile segmentelor sunt determinate în planul de proiecție Stereo 70 și sunt rotunjite la 1 milimetru.

*** Distanța dintre puncte este formată din segmente cumulate ce sunt mai mici decât valoarea 1 milimetru.

**DATE DESPRE IMOBILUL NR. 10637**

Oficiul de Cadastru și Publicitate Imobiliară PRAHOVA
Biroul de Cadastru și Publicitate Imobiliară Ploiești

A. Partea I. Descrierea imobilului

TEREN Extravilan

Adresa: Jud. Prahova

| Nr. Crt | Nr cadastral Nr. topografic | Suprafața* (mp) | Observații / Referințe |
|---------|-----------------------------|-----------------|---|
| A1 | | 5.400 | Sector cadastral:11 Teren neimprejmuit; |

B. Partea II. Proprietari și acte

| Inscrieri privitoare la dreptul de proprietate și alte drepturi reale | Referințe |
|--|-----------|
| / | |
| Act Administrativ nr. 39251, din 31/10/1995 emis de CJSDPAT PRAHOVA (TITLU DE PROPRIETATE;); | |
| B1 | A1 |
| Intabulare, drept de PROPRIETATE, dobandit prin Reconstituire, cota actuala 1/1, cota initiala 1/1 1) DUMITRACHE GHEORGHE | |

C. Partea III. SARCINI .

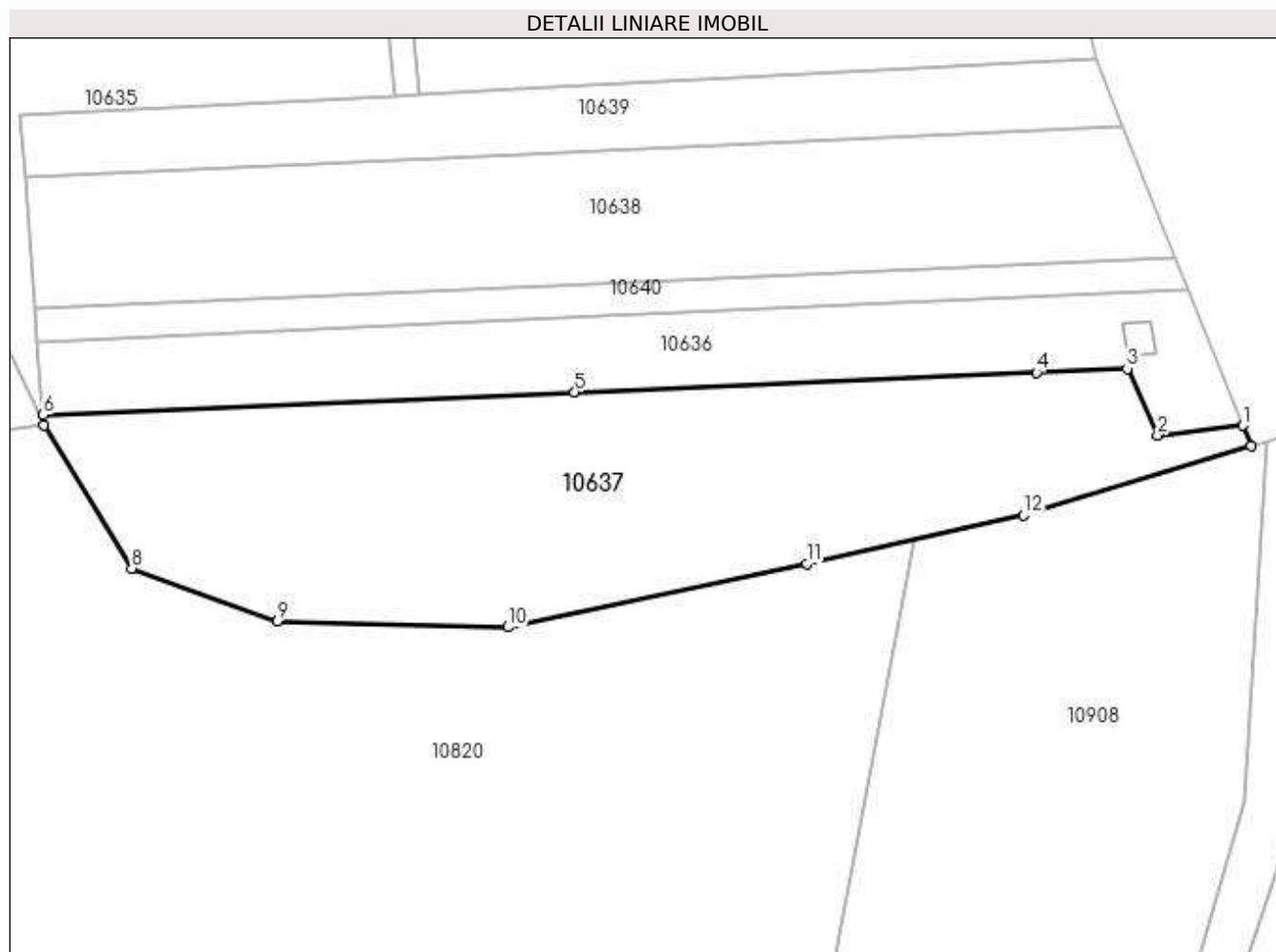
| Inscrieri privind dezmembramintele dreptului de proprietate, drepturi reale de garanție și sarcini | Referințe |
|--|-----------|
| NU SUNT | |

Anexa Nr. 1 La Partea I

Teren

| | | |
|--------------|-----------------|------------------------|
| Nr cadastral | Suprafața (mp)* | Observații / Referințe |
| | 5.400 | |

* Suprafața este determinată în planul de proiecție Stereo 70.



Date referitoare la teren

| Crt | Categorie folosință | Intra vilan | Suprafața (mp) | Tarla | Parcelă | Nr. topo | Observații / Referințe |
|-----|---------------------|-------------|----------------|-------|---------|----------|------------------------|
| 1 | curți constructii | NU | 400 | 29 | 1182 | - | |
| 2 | arabil | NU | 2.151 | 29 | 1182/1 | - | |
| 3 | pasune | NU | 2.849 | - | 1182/1 | - | |

Lungime Segmente

1) Valorile lungimilor segmentelor sunt obținute din proiecție în plan.

| Punct început | X / Y | Punct sfârșit | X / Y | Lungime segment (** (m) |
|---------------|----------------------------|---------------|----------------------------|-------------------------|
| 1 | 588.589,521 388.867,767 | 2 | 588.575,57 388.866,193 | 14.04 |
| 2 | 588.575,57 388.866,193 | 3 | 588.570,597 388.877,081 | 11.97 |
| 3 | 588.570,597 388.877,081 | 4 | 588.555,753 388.876,44 | 14.858 |

| Punct început | X / Y | Punct sfârşit | X / Y | Lungime segment (** (m) |
|---------------|----------------------------|---------------|----------------------------|-------------------------|
| 4 | 588.555,753 388.876,44 | 5 | 588.480,136 388.873,171 | 75.688 |
| 5 | 588.480,136 388.873,171 | 6 | 588.393,04 388.869,48 | 87.174 |
| 6 | 588.393,04 388.869,48 | 7 | 588.393,169 388.867,782 | 1.703 |
| 7 | 588.393,169 388.867,782 | 8 | 588.407,53 388.844,349 | 27.484 |
| 8 | 588.407,53 388.844,349 | 9 | 588.431,451 388.835,775 | 25.411 |
| 9 | 588.431,451 388.835,775 | 10 | 588.469,152 388.834,736 | 37.715 |
| 10 | 588.469,152 388.834,736 | 11 | 588.518,131 388.845,148 | 50.073 |
| 11 | 588.518,131 388.845,148 | 12 | 588.553,621 388.853,07 | 36.363 |
| 12 | 588.553,621 388.853,07 | 13 | 588.590,883 388.864,366 | 38.937 |
| 13 | 588.590,883 388.864,366 | 1 | 588.589,521 388.867,767 | 3.664 |

** Lungimile segmentelor sunt determinate în planul de proiecție Stereo 70 și sunt rotunjite la 1 milimetru.

*** Distanța dintre puncte este formată din segmente cumulate ce sunt mai mici decât valoarea 1 milimetru.

**DATE DESPRE IMOBILUL NR. 10638**

Oficiul de Cadastru și Publicitate Imobiliară PRAHOVA
Biroul de Cadastru și Publicitate Imobiliară Ploiești

A. Partea I. Descrierea imobilului

TEREN Extravilan

Adresa: Jud. Prahova

| Nr. Crt | Nr cadastral Nr. topografic | Suprafața* (mp) | Observații / Referințe |
|---------|-----------------------------|-----------------|---|
| A1 | | 4.000 | Sector cadastral:11 Teren neimprejmuit; |

B. Partea II. Proprietari și acte

| Inscrieri privitoare la dreptul de proprietate și alte drepturi reale | Referințe |
|---|-----------|
| / | |
| Act Administrativ nr. 83880, din 30/11/2002 emis de CJSDPAT PRAHOVA (TITLU DE PROPRIETATE;); | |
| B1 | A1 |
| Intabulare, drept de PROPRIETATE, dobandit prin Reconstituire, cota actuala 1/1, cota initiala 1/1 1) CHIRU TĂNASE | |

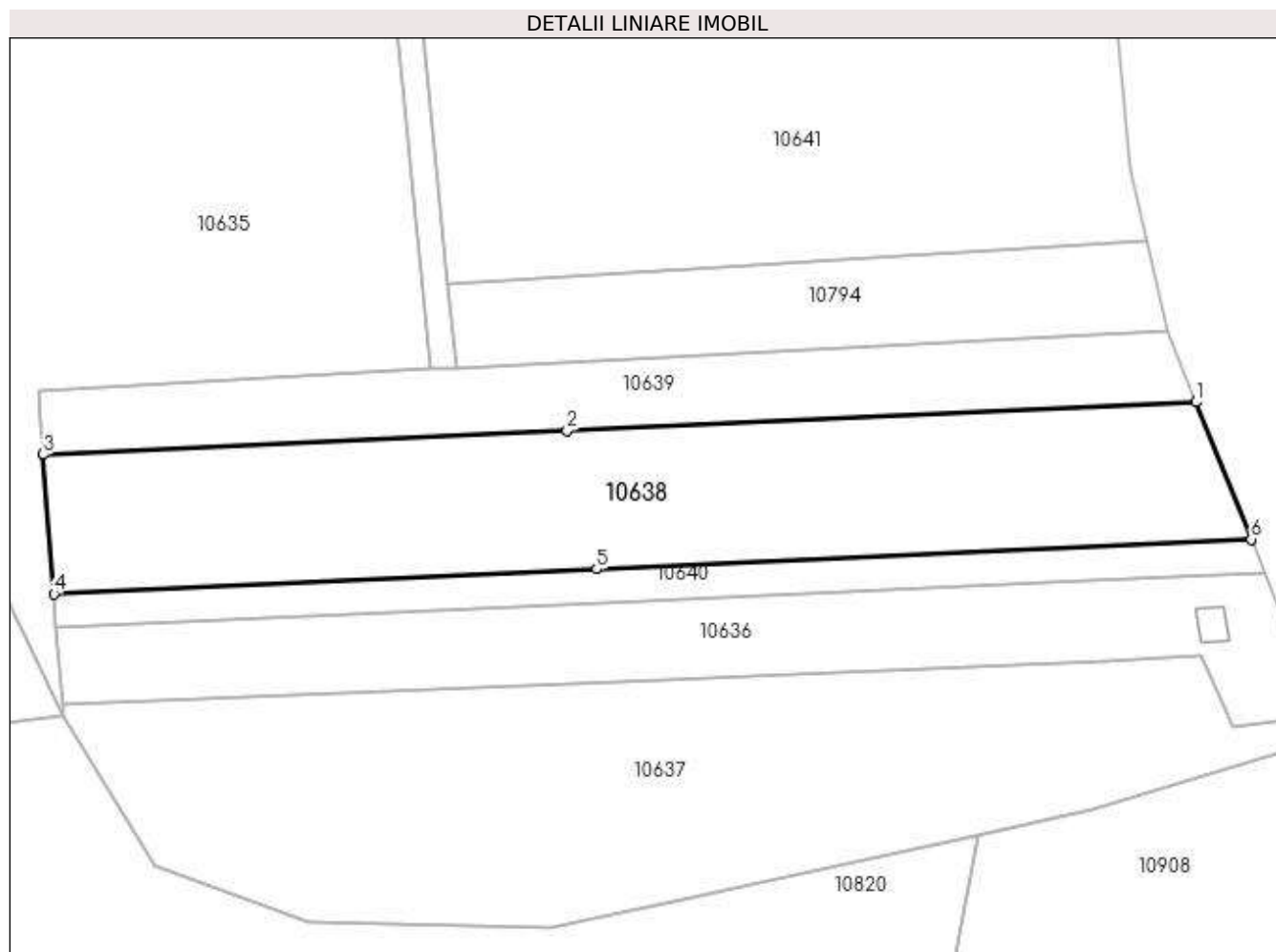
C. Partea III. SARCINI .

| Inscrieri privind dezmembramintele dreptului de proprietate, drepturi reale de garanție și sarcini | Referințe |
|--|-----------|
| NU SUNT | |

Anexa Nr. 1 La Partea I**Teren**

| | | |
|--------------|-----------------|------------------------|
| Nr cadastral | Suprafața (mp)* | Observații / Referințe |
| | 4.000 | |

* Suprafața este determinată în planul de proiecție Stereo 70.

**Date referitoare la teren**

| Crt | Categorie folosință | Intra vilan | Suprafața (mp) | Tarla | Parcelă | Nr. topo | Observații / Referințe |
|-----|---------------------|-------------|----------------|-------|---------|----------|------------------------|
| 1 | pasune | NU | 1.816 | 29 | 1184/1 | - | |
| 2 | arabil | NU | 2.184 | 29 | 996/6 | - | |

Lungime Segmente

1) Valorile lungimilor segmentelor sunt obținute din proiecție în plan.

| Punct început | X / Y | Punct sfârșit | X / Y | Lungime segment (** (m) |
|---------------|----------------------------|---------------|----------------------------|-------------------------|
| 1 | 588.569,925 388.916,712 | 2 | 588.471,816 388.912,25 | 98.21 |
| 2 | 588.471,816 388.912,25 | 3 | 588.390,073 388.908,532 | 81.828 |
| 3 | 588.390,073 388.908,532 | 4 | 588.391,725 388.886,786 | 21.809 |
| 4 | 588.391,725 388.886,786 | 5 | 588.476,417 388.890,639 | 84.78 |

| Punct început | X / Y | Punct sfârșit | X / Y | Lungime segment (** (m) |
|---------------|----------------------------|---------------|----------------------------|-------------------------|
| 5 | 588.476,417 388.890,639 | 6 | 588.578,505 388.895,282 | 102.194 |
| 6 | 588.578,505 388.895,282 | 1 | 588.569,925 388.916,712 | 23.084 |

** Lungimile segmentelor sunt determinate în planul de proiecție Stereo 70 și sunt rotunjite la 1 milimetru.

*** Distanța dintre puncte este formată din segmente cumulate ce sunt mai mici decât valoarea 1 milimetru.

**DATE DESPRE IMOBILUL NR. 10639**

Oficiul de Cadastru și Publicitate Imobiliară PRAHOVA
Biroul de Cadastru și Publicitate Imobiliară Ploiești

A. Partea I. Descrierea imobilului

TEREN Extravilan

Adresa: Jud. Prahova

| Nr. Crt | Nr cadastral Nr. topografic | Suprafața* (mp) | Observații / Referințe |
|---------|-----------------------------|-----------------|--|
| A1 | | 1.900 | Sector cadastral:11 Teren neimprejmuț; |

B. Partea II. Proprietari și acte

| Inscrieri privitoare la dreptul de proprietate și alte drepturi reale | Referințe |
|--|-----------|
| / | |
| Act Administrativ nr. 63327, din 06/01/1997 emis de CJSDPAT PRAHOVA (TITLU DE PROPRIETATE;); | |
| B1 | A1 |
| Intabulare, drept de PROPRIETATE, dobândit prin Reconstituire, cota actuala 1/1, cota initiala 1/1 | |
| 1) MANDACHE IORGU-CONSTANTIN | |
| 2) MANDACHE MIHAI | |
| 3) LUPU NASTASIA | |
| 4) MANDACHE ELENA | |

C. Partea III. SARCINI .

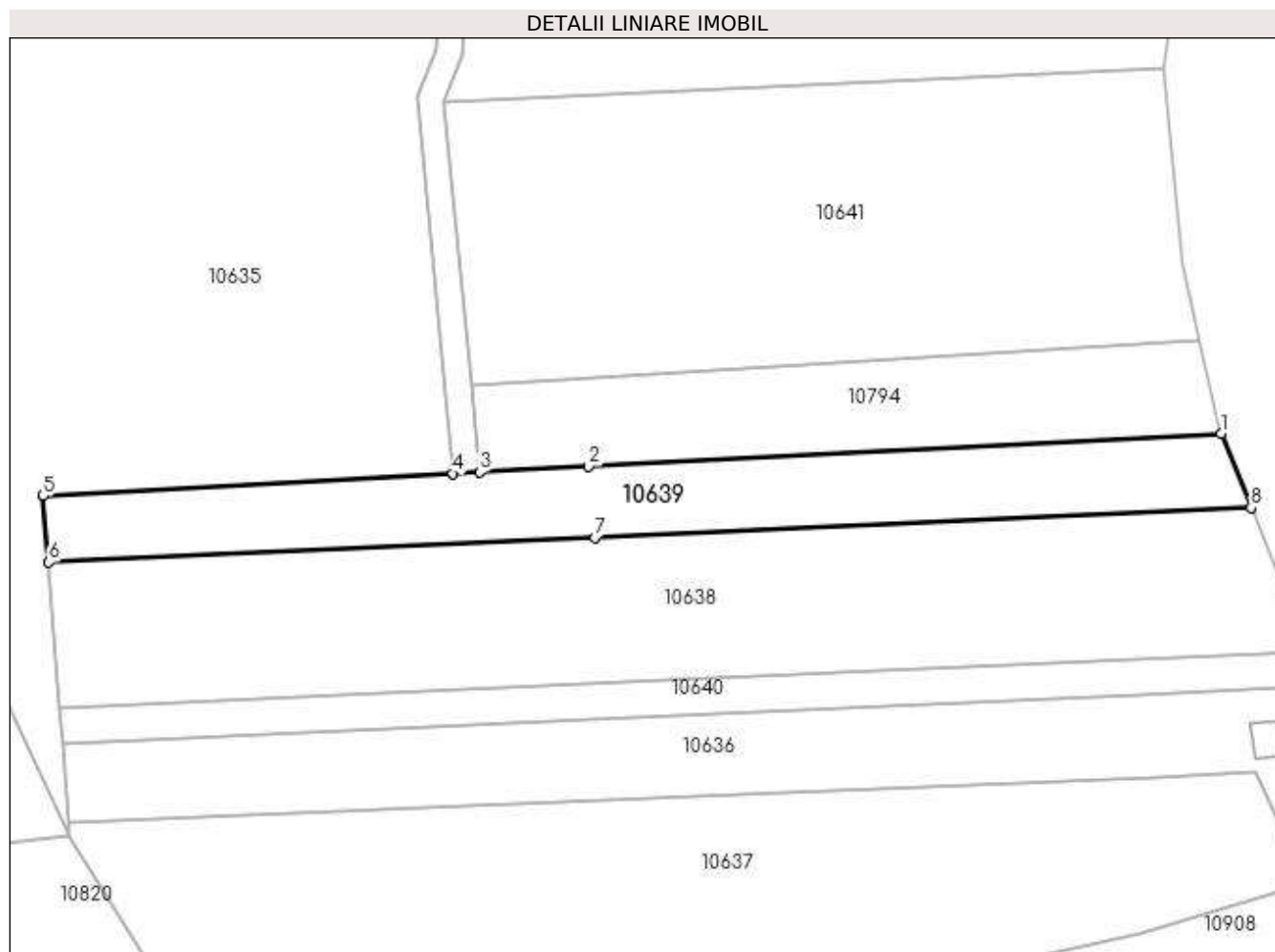
| Inscrieri privind dezmembramintele dreptului de proprietate, drepturi reale de garanție și sarcini | Referințe |
|--|-----------|
| NU SUNT | |

Anexa Nr. 1 La Partea I

Teren

| | | |
|--------------|-----------------|------------------------|
| Nr cadastral | Suprafața (mp)* | Observații / Referințe |
| | 1.900 | |

* Suprafața este determinată în planul de proiecție Stereo 70.



Date referitoare la teren

| Crt | Categorie folosință | Intravilan | Suprafața (mp) | Tarla | Parcelă | Nr. topo | Observații / Referințe |
|-----|---------------------|------------|----------------|-------|---------|----------|------------------------|
| 1 | arabil | NU | 1.057 | 29 | 996/5 | - | |
| 2 | pasune | NU | 843 | 29 | 1184 | - | |

Lungime Segmente

1) Valorile lungimilor segmentelor sunt obținute din proiecție în plan.

| Punct început | X / Y | Punct sfârșit | X / Y | Lungime segment (** (m) |
|---------------|----------------------------|---------------|----------------------------|-------------------------|
| 1 | 588.565,497 388.927,773 | 2 | 588.470,805 388.922,854 | 94.82 |
| 2 | 588.470,805 388.922,854 | 3 | 588.454,542 388.922,009 | 16.285 |
| 3 | 588.454,542 388.922,009 | 4 | 588.450,544 388.921,792 | 4.004 |
| 4 | 588.450,544 388.921,792 | 5 | 588.389,242 388.918,459 | 61.393 |

| Punct început | X / Y | Punct sfârșit | X / Y | Lungime segment (** (m) |
|---------------|----------------------------|---------------|----------------------------|-------------------------|
| 5 | 588.389,242 388.918,459 | 6 | 588.390,073 388.908,532 | 9.962 |
| 6 | 588.390,073 388.908,532 | 7 | 588.471,816 388.912,25 | 81.828 |
| 7 | 588.471,816 388.912,25 | 8 | 588.569,925 388.916,712 | 98.21 |
| 8 | 588.569,925 388.916,712 | 1 | 588.565,497 388.927,773 | 11.914 |

** Lungimile segmentelor sunt determinate în planul de proiecție Stereo 70 și sunt rotunjite la 1 milimetru.

*** Distanța dintre puncte este formată din segmente cumulate ce sunt mai mici decât valoarea 1 milimetru.

**DATE DESPRE IMOBILUL NR. 10640**

Oficiul de Cadastru și Publicitate Imobiliară PRAHOVA
Biroul de Cadastru și Publicitate Imobiliară Ploiești

A. Partea I. Descrierea imobilului

TEREN Extravilan

Adresa: Jud. Prahova

| Nr. Crt | Nr cadastral Nr. topografic | Suprafața* (mp) | Observații / Referințe |
|---------|-----------------------------|-----------------|---|
| A1 | | 1.000 | Sector cadastral:11 Teren neimprejmuit; |

B. Partea II. Proprietari și acte

| Inscrieri privitoare la dreptul de proprietate și alte drepturi reale | Referințe |
|---|-----------|
| / | |
| Act Administrativ nr. 63361, din 05/05/1997 emis de CJSDPAT PRAHOVA (TITLU DE PROPRIETATE;); | |
| B1 | A1 |
| Intabulare, drept de PROPRIETATE, dobandit prin Reconstituire, cota actuala 1/1, cota initiala 1/1 1) VASILE GHIȚĂ SOARE | |

C. Partea III. SARCINI .

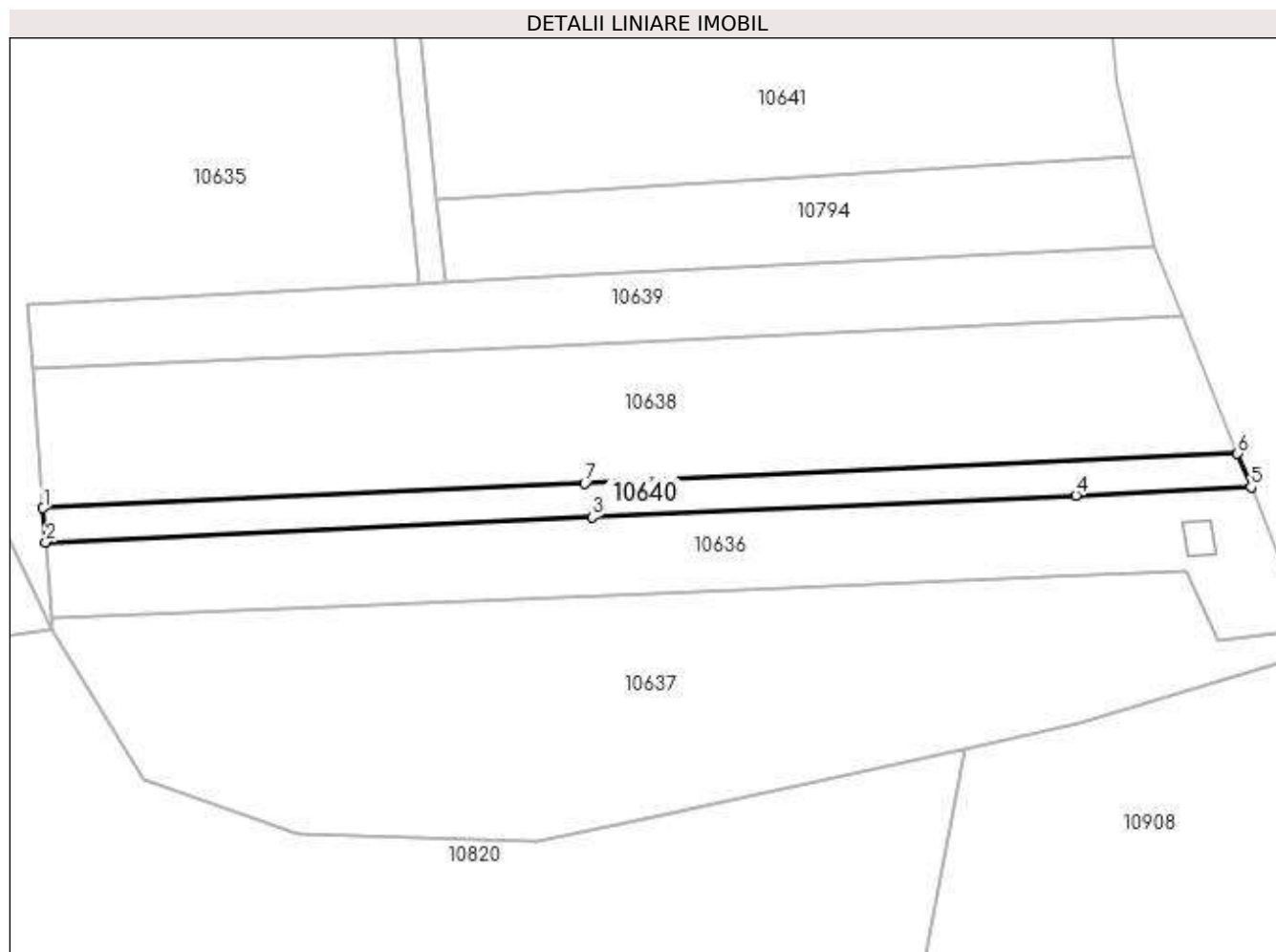
| Inscrieri privind dezmembramintele dreptului de proprietate, drepturi reale de garanție și sarcini | Referințe |
|--|-----------|
| NU SUNT | |

Anexa Nr. 1 La Partea I

Teren

| Nr cadastral | Suprafața (mp)* | Observații / Referințe |
|--------------|-----------------|------------------------|
| | 1.000 | |

* Suprafața este determinată în planul de proiecție Stereo 70.



Date referitoare la teren

| Crt | Categorie folosință | Intra vilan | Suprafața (mp) | Tarla | Parcelă | Nr. topo | Observații / Referințe |
|-----|---------------------|-------------|----------------|-------|---------|----------|------------------------|
| 1 | pasune | NU | 453 | 29 | 996 | - | |
| 2 | arabil | NU | 547 | 29 | 996 | - | |

Lungime Segmente

1) Valorile lungimilor segmentelor sunt obținute din proiecție în plan.

| Punct început | X / Y | Punct sfârșit | X / Y | Lungime segment (** (m) |
|---------------|----------------------------|---------------|----------------------------|-------------------------|
| 1 | 588.391,725 388.886,786 | 2 | 588.392,129 388.881,475 | 5.326 |
| 2 | 588.392,129 388.881,475 | 3 | 588.477,541 388.885,36 | 85.5 |
| 3 | 588.477,541 388.885,36 | 4 | 588.553,182 388.888,8 | 75.719 |
| 4 | 588.553,182 388.888,8 | 5 | 588.580,601 388.890,047 | 27.447 |

| Punct început | X / Y | Punct sfârșit | X / Y | Lungime segment (** (m) |
|---------------|----------------------------|---------------|----------------------------|-------------------------|
| 5 | 588.580,601 388.890,047 | 6 | 588.578,505 388.895,282 | 5.639 |
| 6 | 588.578,505 388.895,282 | 7 | 588.476,417 388.890,639 | 102.194 |
| 7 | 588.476,417 388.890,639 | 1 | 588.391,725 388.886,786 | 84.78 |

** Lungimile segmentelor sunt determinate în planul de proiecție Stereo 70 și sunt rotunjite la 1 milimetru.

*** Distanța dintre puncte este formată din segmente cumulate ce sunt mai mici decât valoarea 1 milimetru.

**DATE DESPRE IMOBILUL NR. 10641**

Oficiul de Cadastru și Publicitate Imobiliară PRAHOVA
Biroul de Cadastru și Publicitate Imobiliară Ploiești

A. Partea I. Descrierea imobilului

TEREN Extravilan

Adresa: Jud. Prahova

| Nr. Crt | Nr cadastral Nr. topografic | Suprafața* (mp) | Observații / Referințe |
|---------|-----------------------------|------------------------------------|---|
| A1 | | Din acte: 6.000 Masurata: 4.500 | Sector cadastral:11 Teren neimprejmuit; |

B. Partea II. Proprietari și acte

| Inscrieri privitoare la dreptul de proprietate și alte drepturi reale | | Referințe |
|---|--|-----------|
| / | | |
| Act Administrativ nr. 41357, din 25/07/1995 emis de CJSDPAT PRAHOVA (TITLU DE PROPRIETATE;); | | |
| B1 | Intabulare, drept de PROPRIETATE, dobandit prin Reconstituire, cota actuala 1/1, cota initiala 1/1 1) ILIE VICTORIA | A1 |

C. Partea III. SARCINI .

| Inscrieri privind dezmembramintele dreptului de proprietate, drepturi reale de garanție și sarcini | Referințe |
|--|-----------|
| NU SUNT | |

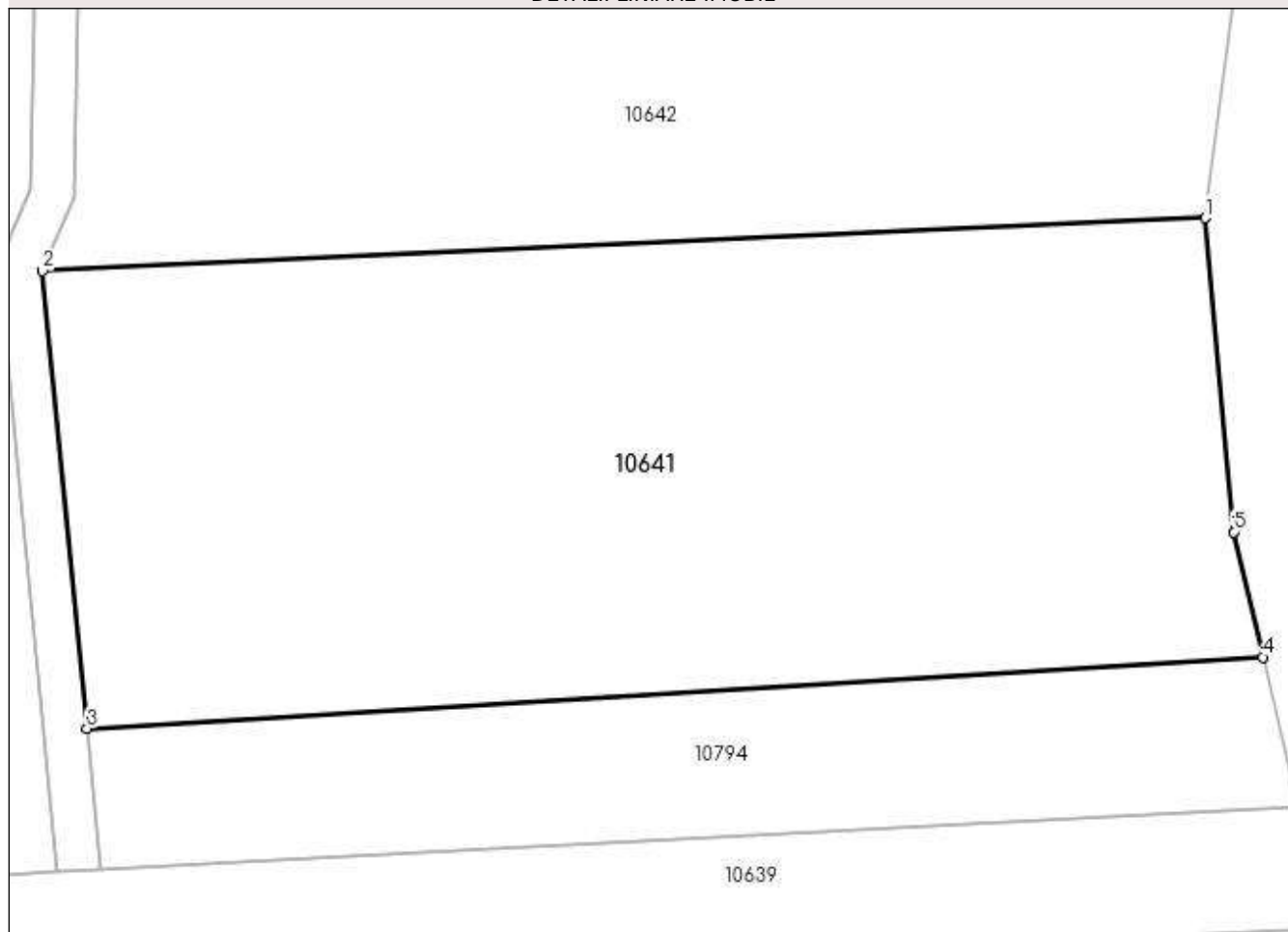
Anexa Nr. 1 La Partea I

Teren

| | | |
|--------------|------------------------------------|------------------------|
| Nr cadastral | Suprafața (mp)* | Observații / Referințe |
| | Din acte: 6.000 Masurata: 4.500 | |

* Suprafața este determinată în planul de proiecție Stereo 70.

DETALII LINIARE IMOBIL



Date referitoare la teren

| Crt | Categorie folosință | Intravilan | Suprafața (mp) | Tarla | Parcelă | Nr. topo | Observații / Referințe |
|-----|---------------------|------------|----------------|-------|---------|----------|------------------------|
| 1 | pasune | NU | 4.500 | 29 | 1134 | - | |

Lungime Segmente

1) Valorile lungimilor segmentelor sunt obținute din proiecție în plan.

| Punct început | X / Y | Punct sfârșit | X / Y | Lungime segment (** (m) |
|---------------|----------------------------|---------------|----------------------------|-------------------------|
| 1 | 588.556,907 388.982,363 | 2 | 588.449,172 388.977,463 | 107.846 |
| 2 | 588.449,172 388.977,463 | 3 | 588.453,272 388.935,117 | 42.544 |
| 3 | 588.453,272 388.935,117 | 4 | 588.562,224 388.941,704 | 109.151 |
| 4 | 588.562,224 388.941,704 | 5 | 588.559,534 388.953,287 | 11.891 |
| 5 | 588.559,534 388.953,287 | 1 | 588.556,907 388.982,363 | 29.194 |

**** Lungimile segmentelor sunt determinate în planul de proiecție Stereo 70 și sunt rotunjite la 1 milimetru.**

***** Distanța dintre puncte este formată din segmente cumulate ce sunt mai mici decât valoarea 1 milimetru.**

**DATE DESPRE IMOBILUL NR. 10642**

Oficiul de Cadastru și Publicitate Imobiliară PRAHOVA
Biroul de Cadastru și Publicitate Imobiliară Ploiești

A. Partea I. Descrierea imobilului

TEREN Extravilan

Adresa: Jud. Prahova

| Nr. Crt | Nr cadastral Nr. topografic | Suprafața* (mp) | Observații / Referințe |
|---------|-----------------------------|-----------------|--|
| A1 | 23853 | 10.000 | Sector cadastral:11 Teren neimprejmut; |

B. Partea II. Proprietari și acte

| Inscrieri privitoare la dreptul de proprietate și alte drepturi reale | | Referințe |
|---|--|-----------|
| / | | |
| Act Notarial nr. 46, din 22/02/2017 emis de NP LUPU MARIA-LUIZA (CERTIFICAT DE MOSTENITOR; ACT ADITIONAL NR. 1/08.03.2017 ELIBERAT DE NP LUPU MARIA-LUIZA); | | |
| B1 | Intabulare, drept de PROPRIETATE, dobandit prin Succesiune, cota actuala 1/2, cota initiala 1/2 1) BALANESCU NICOLAE-LAURENTIU | A1 |
| B2 | Intabulare, drept de PROPRIETATE, dobandit prin Succesiune, cota actuala 1/2, cota initiala 1/2 1) BALANESCU IOAN VERONEL | A1 |

C. Partea III. SARCINI .

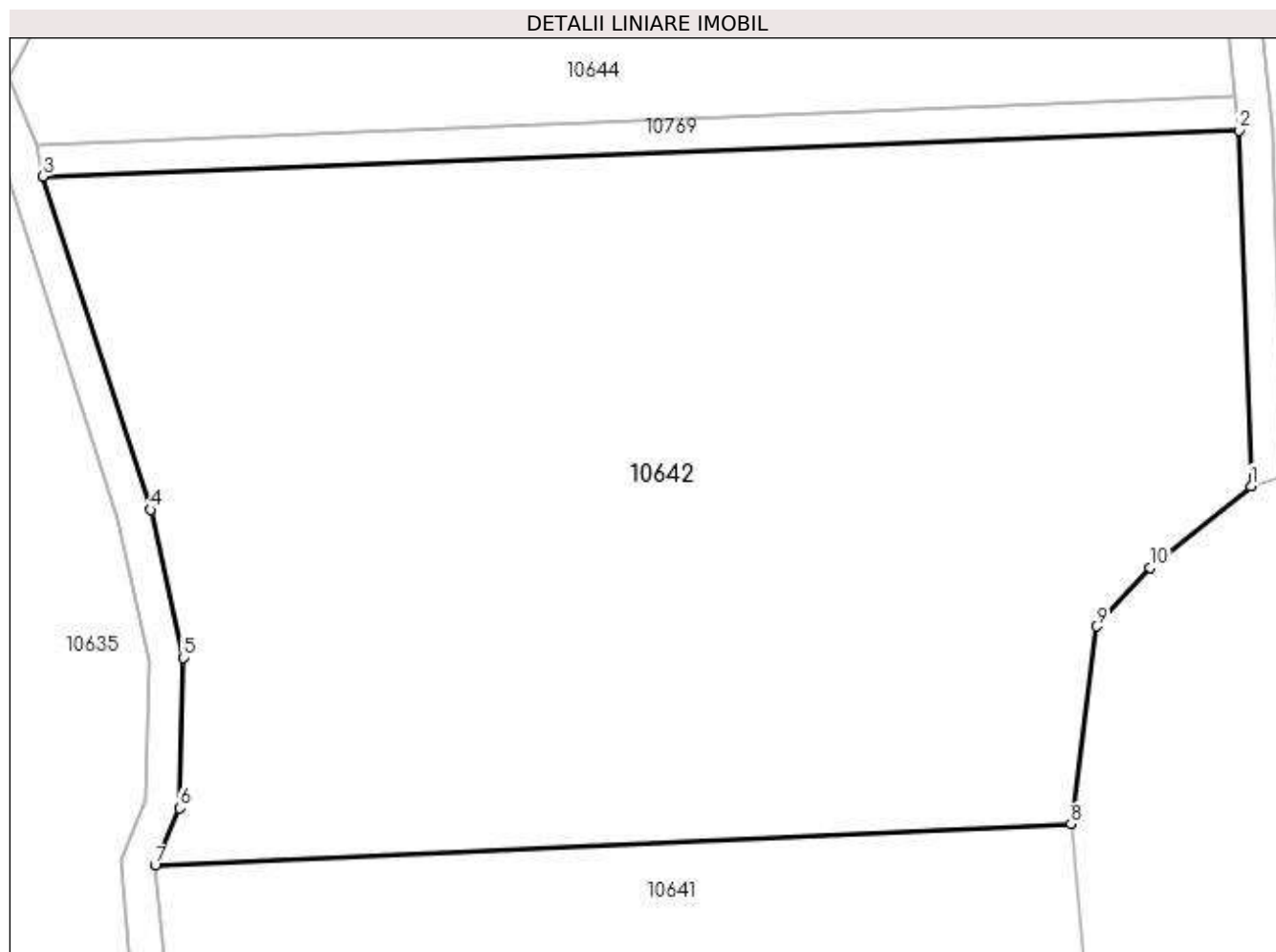
| Inscrieri privind dezmembramintele dreptului de proprietate, drepturi reale de garanție și sarcini | Referințe |
|--|-----------|
| NU SUNT | |

Anexa Nr. 1 La Partea I

Teren

| Nr cadastral | Suprafața (mp)* | Observații / Referințe |
|--------------|-----------------|------------------------|
| 23853 | 10.000 | |

* Suprafața este determinată în planul de proiecție Stereo 70.



Date referitoare la teren

| Crt | Categorie folosință | Intra vilan | Suprafața (mp) | Tarla | Parcelă | Nr. topo | Observații / Referințe |
|-----|---------------------|-------------|----------------|-------|---------|----------|------------------------|
| 1 | vie | NU | 10.000 | 29 | 996 | - | |

Lungime Segmente

1) Valorile lungimilor segmentelor sunt obținute din proiecție în plan.

| Punct început | X / Y | Punct sfârșit | X / Y | Lungime segment (** (m) |
|---------------|----------------------------|---------------|----------------------------|-------------------------|
| 1 | 588.578,092 389.022,115 | 2 | 588.576,655 389.063,933 | 41.843 |
| 2 | 588.576,655 389.063,933 | 3 | 588.436,007 389.058,49 | 140.753 |
| 3 | 588.436,007 389.058,49 | 4 | 588.448,651 389.019,314 | 41.166 |
| 4 | 588.448,651 389.019,314 | 5 | 588.452,48 389.001,918 | 17.812 |
| 5 | 588.452,48 389.001,918 | 6 | 588.452,022 388.984,231 | 17.693 |

| Punct început | X / Y | Punct sfârșit | X / Y | Lungime segment (** (m) |
|---------------|----------------------------|---------------|----------------------------|-------------------------|
| 6 | 588.452,022 388.984,231 | 7 | 588.449,172 388.977,463 | 7.344 |
| 7 | 588.449,172 388.977,463 | 8 | 588.556,907 388.982,363 | 107.846 |
| 8 | 588.556,907 388.982,363 | 9 | 588.559,898 389.005,601 | 23.43 |
| 9 | 588.559,898 389.005,601 | 10 | 588.566,195 389.012,513 | 9.35 |
| 10 | 588.566,195 389.012,513 | 1 | 588.578,092 389.022,115 | 15.288 |

** Lungimile segmentelor sunt determinate în planul de proiecție Stereo 70 și sunt rotunjite la 1 milimetru.

*** Distanța dintre puncte este formată din segmente cumulate ce sunt mai mici decât valoarea 1 milimetru.

**DATE DESPRE IMOBILUL NR. 10643**

Oficiul de Cadastru și Publicitate Imobiliară PRAHOVA
Biroul de Cadastru și Publicitate Imobiliară Ploiești

A. Partea I. Descrierea imobilului

TEREN Extravilan

Adresa: Jud. Prahova

| Nr. Crt | Nr cadastral Nr. topografic | Suprafața* (mp) | Observații / Referințe |
|---------|-----------------------------|-----------------|--|
| A1 | | 3.581 | Sector cadastral:11 Teren neimprejmuit; Teren la dispozitia comisiei locale de fond funciar conform art. 13, alin. 14 din legea 7/1996. |

B. Partea II. Proprietari și acte

| Inscrieri privitoare la dreptul de proprietate și alte drepturi reale | Referințe |
|---|-----------|
| / | |
| Act Normativ nr. 7, din 13/03/1996 emis de PARLAMENTUL ROMANIEI (LEGE;); | |
| B1 | A1 |
| Intabulare, drept de PROPRIETATE, dobandit prin Lege, cota actuala 1/1, cota initiala 1/1 1) COMUNA BUCOV , CIF:2843531 | |

C. Partea III. SARCINI .

| Inscrieri privind dezmembramintele dreptului de proprietate, drepturi reale de garanție și sarcini | Referințe |
|--|-----------|
| NU SUNT | |

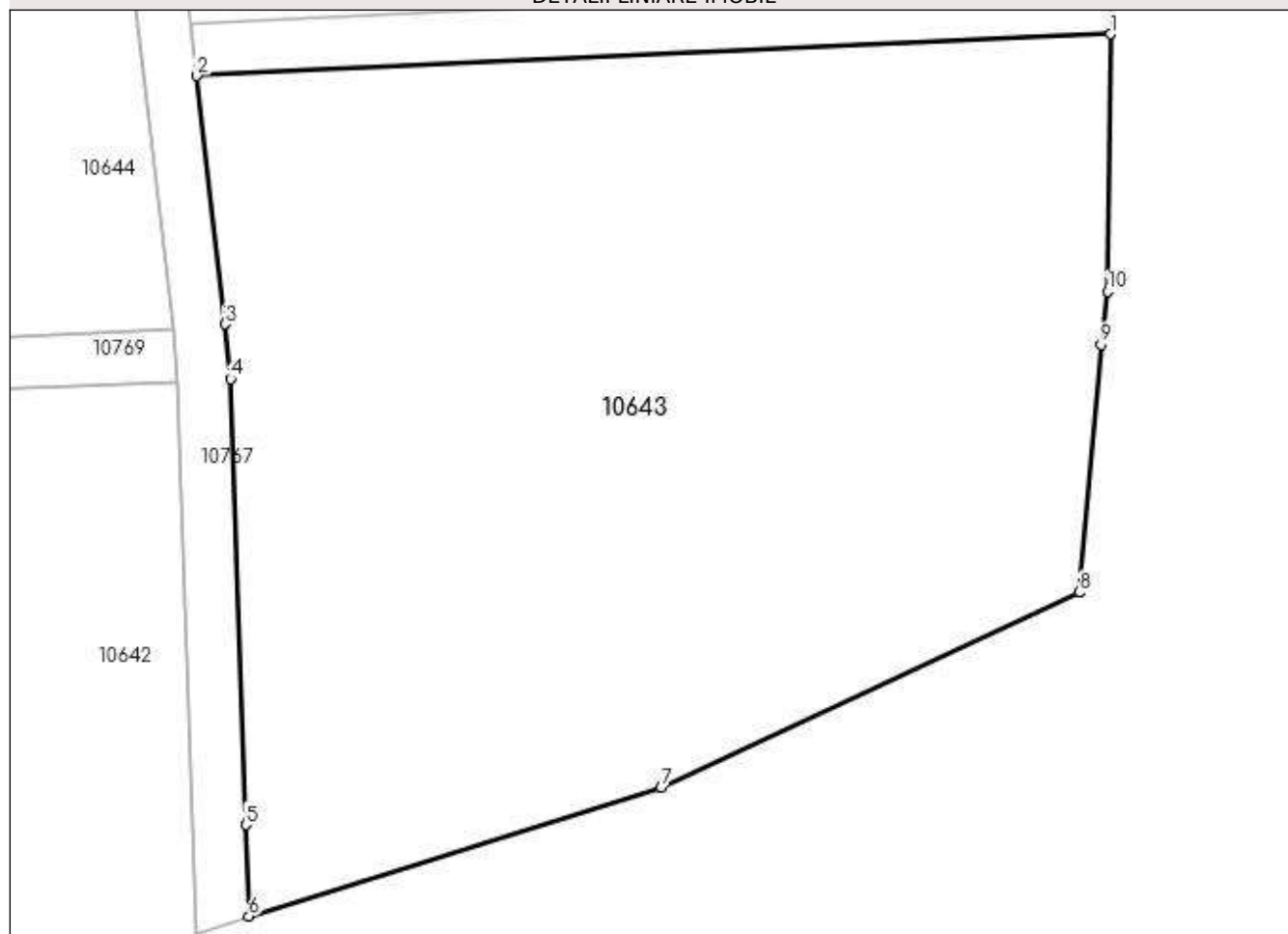
Anexa Nr. 1 La Partea I

Teren

| Nr cadastral | Suprafața (mp)* | Observații / Referințe |
|--------------|-----------------|---|
| | 3.581 | Teren la dispozitia comisiei locale de fond funciar conform art. 13, alin. 14 din legea 7/1996. |

* Suprafața este determinată în planul de proiecție Stereo 70.

DETALII LINIARE IMOBIL



Date referitoare la teren

| Crt | Categorie folosință | Intra vilan | Suprafața (mp) | Tarla | Parcelă | Nr. topo | Observații / Referințe |
|-----|---------------------|-------------|----------------|-------|---------|----------|------------------------|
| 1 | arabil | NU | 3.581 | 29 | 997 | - | |

Lungime Segmente

1) Valorile lungimilor segmentelor sunt obținute din proiecție în plan.

| Punct început | X / Y | Punct sfârșit | X / Y | Lungime segment (** (m) |
|---------------|----------------------------|---------------|----------------------------|-------------------------|
| 1 | 588.647,483 389.090,342 | 2 | 588.578,082 389.087,171 | 69.473 |
| 2 | 588.578,082 389.087,171 | 3 | 588.580,249 389.068,341 | 18.954 |
| 3 | 588.580,249 389.068,341 | 4 | 588.580,649 389.064,194 | 4.166 |
| 4 | 588.580,649 389.064,194 | 5 | 588.581,81 389.030,37 | 33.844 |
| 5 | 588.581,81 389.030,37 | 6 | 588.582,048 389.023,44 | 6.934 |

| Punct început | X / Y | Punct sfârșit | X / Y | Lungime segment (** (m) |
|---------------|----------------------------|---------------|----------------------------|-------------------------|
| 6 | 588.582,048 389.023,44 | 7 | 588.613,333 389.033,172 | 32.764 |
| 7 | 588.613,333 389.033,172 | 8 | 588.645,102 389.047,983 | 35.052 |
| 8 | 588.645,102 389.047,983 | 9 | 588.646,732 389.066,794 | 18.881 |
| 9 | 588.646,732 389.066,794 | 10 | 588.647,236 389.070,818 | 4.055 |
| 10 | 588.647,236 389.070,818 | 1 | 588.647,483 389.090,342 | 19.526 |

** Lungimile segmentelor sunt determinate în planul de proiecție Stereo 70 și sunt rotunjite la 1 milimetru.

*** Distanța dintre puncte este formată din segmente cumulate ce sunt mai mici decât valoarea 1 milimetru.

**DATE DESPRE IMOBILUL NR. 10644**

Oficiul de Cadastru și Publicitate Imobiliară PRAHOVA
Biroul de Cadastru și Publicitate Imobiliară Ploiești

A. Partea I. Descrierea imobilului

TEREN Extravilan

Adresa: Jud. Prahova

| Nr. Crt | Nr cadastral Nr. topografic | Suprafața* (mp) | Observații / Referințe |
|---------|-----------------------------|-----------------|--|
| A1 | 23852 | 8.500 | Sector cadastral:11 Teren neimprejmut; |

B. Partea II. Proprietari și acte

| Inscrieri privitoare la dreptul de proprietate și alte drepturi reale | | Referințe |
|---|--|-----------|
| / | | |
| Act Notarial nr. 46, din 22/02/2017 emis de NP LUPU MARIA-LUIZA (CERTIFICAT DE MOSTENITOR; ACT ADITIONAL NR. 1/08.03.2017 ELIBERAT DE NP LUPU MARIA-LUIZA); | | |
| B1 | Intabulare, drept de PROPRIETATE, dobandit prin Succesiune, cota actuala 1/2, cota initiala 1/2 1) BALANESCU NICOLAE-LAURENTIU | A1 |
| B2 | Intabulare, drept de PROPRIETATE, dobandit prin Succesiune, cota actuala 1/2, cota initiala 1/2 1) BALANESCU IOAN VERONEL | A1 |

C. Partea III. SARCINI .

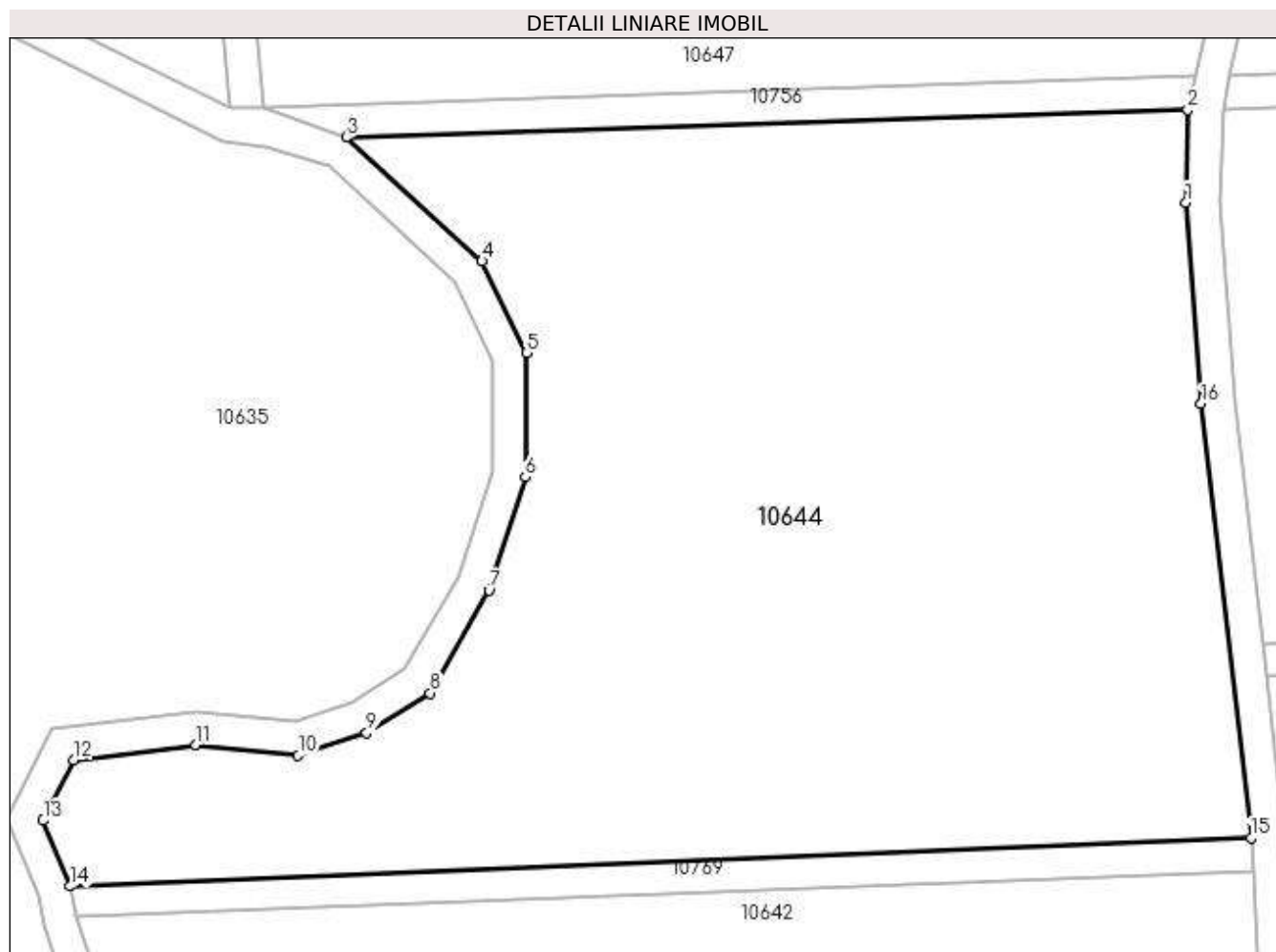
| Inscrieri privind dezmembramintele dreptului de proprietate, drepturi reale de garanție și sarcini | Referințe |
|--|-----------|
| NU SUNT | |

Anexa Nr. 1 La Partea I

Teren

| Nr cadastral | Suprafața (mp)* | Observații / Referințe |
|--------------|-----------------|------------------------|
| 23852 | 8.500 | |

* Suprafața este determinată în planul de proiecție Stereo 70.



Date referitoare la teren

| Crt | Categorie folosință | Intra vilan | Suprafața (mp) | Tarla | Parcelă | Nr. topo | Observații / Referințe |
|-----|---------------------|-------------|----------------|-------|---------|----------|------------------------|
| 1 | arabil | NU | 8.500 | 27 | 994 | - | |

Lungime Segmente

1) Valorile lungimilor segmentelor sunt obținute din proiecție în plan.

| Punct început | X / Y | Punct sfârșit | X / Y | Lungime segment (** (m) |
|---------------|----------------------------|---------------|----------------------------|-------------------------|
| 1 | 588.568,471 389.143,81 | 2 | 588.568,714 389.154,897 | 11.09 |
| 2 | 588.568,714 389.154,897 | 3 | 588.468,206 389.151,582 | 100.563 |
| 3 | 588.468,206 389.151,582 | 4 | 588.484,417 389.136,804 | 21.936 |
| 4 | 588.484,417 389.136,804 | 5 | 588.489,709 389.125,837 | 12.177 |
| 5 | 588.489,709 389.125,837 | 6 | 588.489,58 389.110,999 | 14.839 |

| Punct început | X / Y | Punct sfârşit | X / Y | Lungime segment (** (m) |
|---------------|----------------------------|---------------|----------------------------|-------------------------|
| 6 | 588.489,58 389.110,999 | 7 | 588.485,222 389.097,5 | 14.185 |
| 7 | 588.485,222 389.097,5 | 8 | 588.478,201 389.085,23 | 14.137 |
| 8 | 588.478,201 389.085,23 | 9 | 588.470,646 389.080,461 | 8.934 |
| 9 | 588.470,646 389.080,461 | 10 | 588.462,459 389.077,777 | 8.616 |
| 10 | 588.462,459 389.077,777 | 11 | 588.450,193 389.079,067 | 12.334 |
| 11 | 588.450,193 389.079,067 | 12 | 588.435,605 389.077,261 | 14.699 |
| 12 | 588.435,605 389.077,261 | 13 | 588.431,989 389.070,035 | 8.08 |
| 13 | 588.431,989 389.070,035 | 14 | 588.435,216 389.062,165 | 8.506 |
| 14 | 588.435,216 389.062,165 | 15 | 588.576,271 389.067,92 | 141.172 |
| 15 | 588.576,271 389.067,92 | 16 | 588.570,304 389.119,777 | 52.199 |
| 16 | 588.570,304 389.119,777 | 1 | 588.568,471 389.143,81 | 24.103 |

** Lungimile segmentelor sunt determinate în planul de proiecție Stereo 70 și sunt rotunjite la 1 milimetru.

*** Distanța dintre puncte este formată din segmente cumulate ce sunt mai mici decât valoarea 1 milimetru.

**DATE DESPRE IMOBILUL NR. 10645**

Oficiul de Cadastru și Publicitate Imobiliară PRAHOVA
Biroul de Cadastru și Publicitate Imobiliară Ploiești

A. Partea I. Descrierea imobilului

TEREN Extravilan

Adresa: Jud. Prahova

| Nr. Crt | Nr cadastral Nr. topografic | Suprafața* (mp) | Observații / Referințe |
|---------|-----------------------------|-----------------|---|
| A1 | | 4.700 | Sector cadastral:11 Teren neimprejmuit; |

B. Partea II. Proprietari și acte

| Inscrieri privitoare la dreptul de proprietate și alte drepturi reale | Referințe |
|--|-----------|
| / | |
| Act Administrativ nr. 41342, din 26/06/1995 emis de CJSDPAT PRAHOVA (TITLU DE PROPRIETATE;); | |
| B1 | A1 |
| Intabulare, drept de PROPRIETATE, dobândit prin Reconstituire, cota actuala 1/1, cota initiala 1/1 | |
| 1) DUMITRACHE NICULINA | |
| 2) STERE IORDANA | |

C. Partea III. SARCINI .

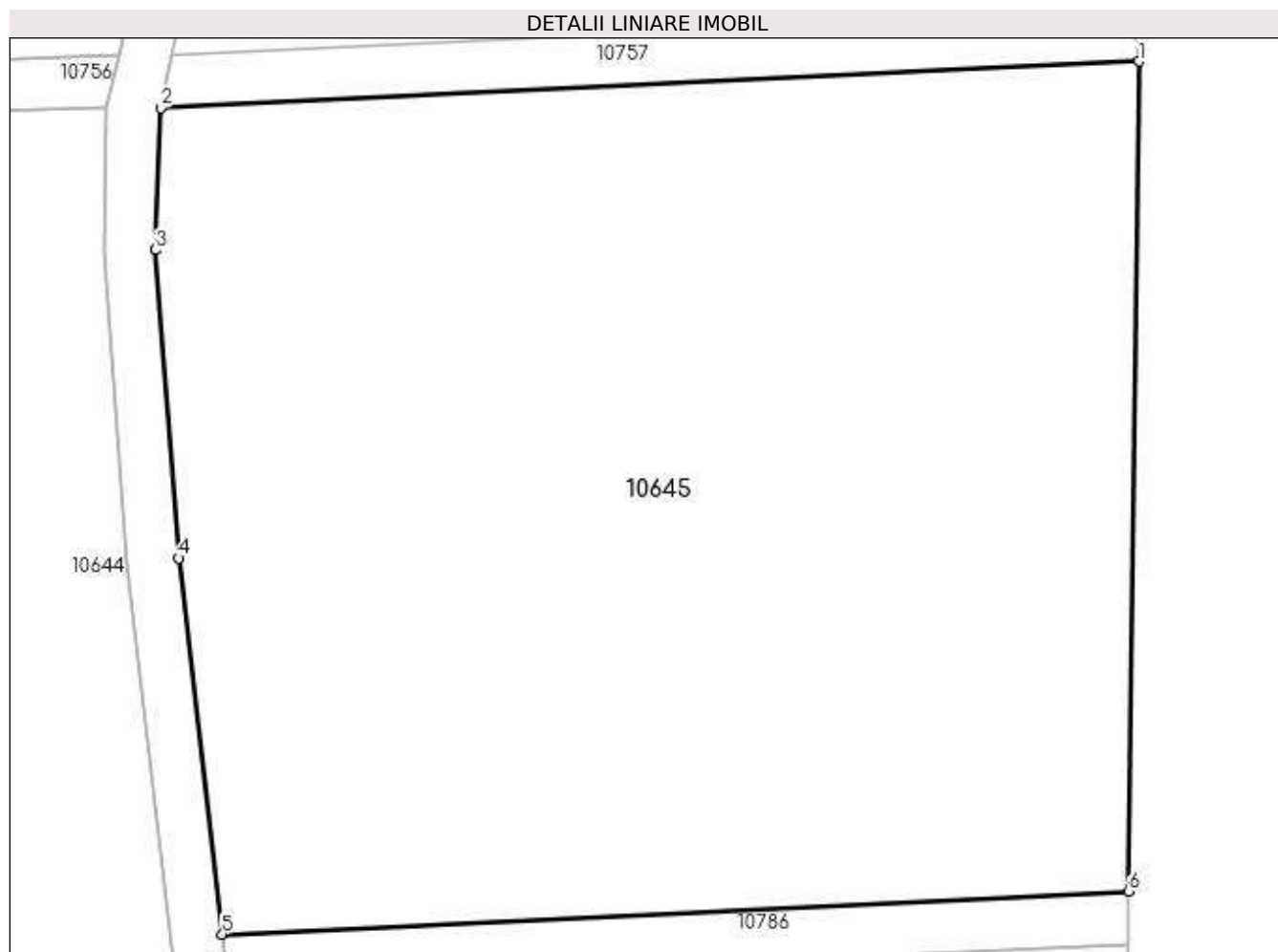
| Inscrieri privind dezmembramintele dreptului de proprietate, drepturi reale de garanție și sarcini | Referințe |
|--|-----------|
| NU SUNT | |

Anexa Nr. 1 La Partea I

Teren

| Nr cadastral | Suprafața (mp)* | Observații / Referințe |
|--------------|-----------------|------------------------|
| | 4.700 | |

* Suprafața este determinată în planul de proiecție Stereo 70.



Date referitoare la teren

| Crt | Categorie folosință | Intravilan | Suprafața (mp) | Tarla | Parcelă | Nr. topo | Observații / Referințe |
|-----|---------------------|------------|----------------|-------|---------|----------|------------------------|
| 1 | arabil | NU | 4.700 | 27 | 993 | - | |

Lungime Segmente

1) Valorile lungimilor segmentelor sunt obținute din proiecție în plan.

| Punct început | X / Y | Punct sfârșit | X / Y | Lungime segment (** (m) |
|---------------|----------------------------|---------------|----------------------------|-------------------------|
| 1 | 588.648,346 389.158,456 | 2 | 588.572,892 389.154,871 | 75.539 |
| 2 | 588.572,892 389.154,871 | 3 | 588.572,474 389.143,919 | 10.96 |
| 3 | 588.572,474 389.143,919 | 4 | 588.574,286 389.120,158 | 23.83 |
| 4 | 588.574,286 389.120,158 | 5 | 588.577,624 389.091,155 | 29.194 |
| 5 | 588.577,624 389.091,155 | 6 | 588.647,536 389.094,476 | 69.991 |

| Punct început | X / Y | Punct sfârşit | X / Y | Lungime segment (** (m) |
|---------------|----------------------------|---------------|----------------------------|-------------------------|
| 6 | 588.647,536 389.094,476 | 1 | 588.648,346 389.158,456 | 63.985 |

** Lungimile segmentelor sunt determinate în planul de proiecţie Stereo 70 şi sunt rotunjite la 1 milimetru.

*** Distanţa dintre puncte este formată din segmente cumulate ce sunt mai mici decât valoarea 1 milimetru.

**DATE DESPRE IMOBILUL NR. 10646**

Oficiul de Cadastru și Publicitate Imobiliară PRAHOVA
Biroul de Cadastru și Publicitate Imobiliară Ploiești

A. Partea I. Descrierea imobilului

TEREN Extravilan

Adresa: Jud. Prahova

| Nr. Crt | Nr cadastral Nr. topografic | Suprafața* (mp) | Observații / Referințe |
|---------|-----------------------------|-----------------|--|
| A1 | 23857 | 8.900 | Sector cadastral:11 Teren neimprejmut; |

B. Partea II. Proprietari și acte

| Inscrieri privitoare la dreptul de proprietate și alte drepturi reale | | Referințe |
|---|--|-----------|
| / | | |
| Act Notarial nr. 46, din 22/02/2017 emis de NP LUPU MARIA-LUIZA (CERTIFICAT DE MOSTENITOR; ACT ADITIONAL NR. 1/08.03.2017 ELIBERAT DE NP LUPU MARIA-LUIZA); | | |
| B1 | Intabulare, drept de PROPRIETATE, dobandit prin Succesiune, cota actuala 1/2, cota initiala 1/2 1) BALANESCU NICOLAE-LAURENTIU | A1 |
| B2 | Intabulare, drept de PROPRIETATE, dobandit prin Succesiune, cota actuala 1/2, cota initiala 1/2 1) BALANESCU IOAN VERONEL | A1 |

C. Partea III. SARCINI .

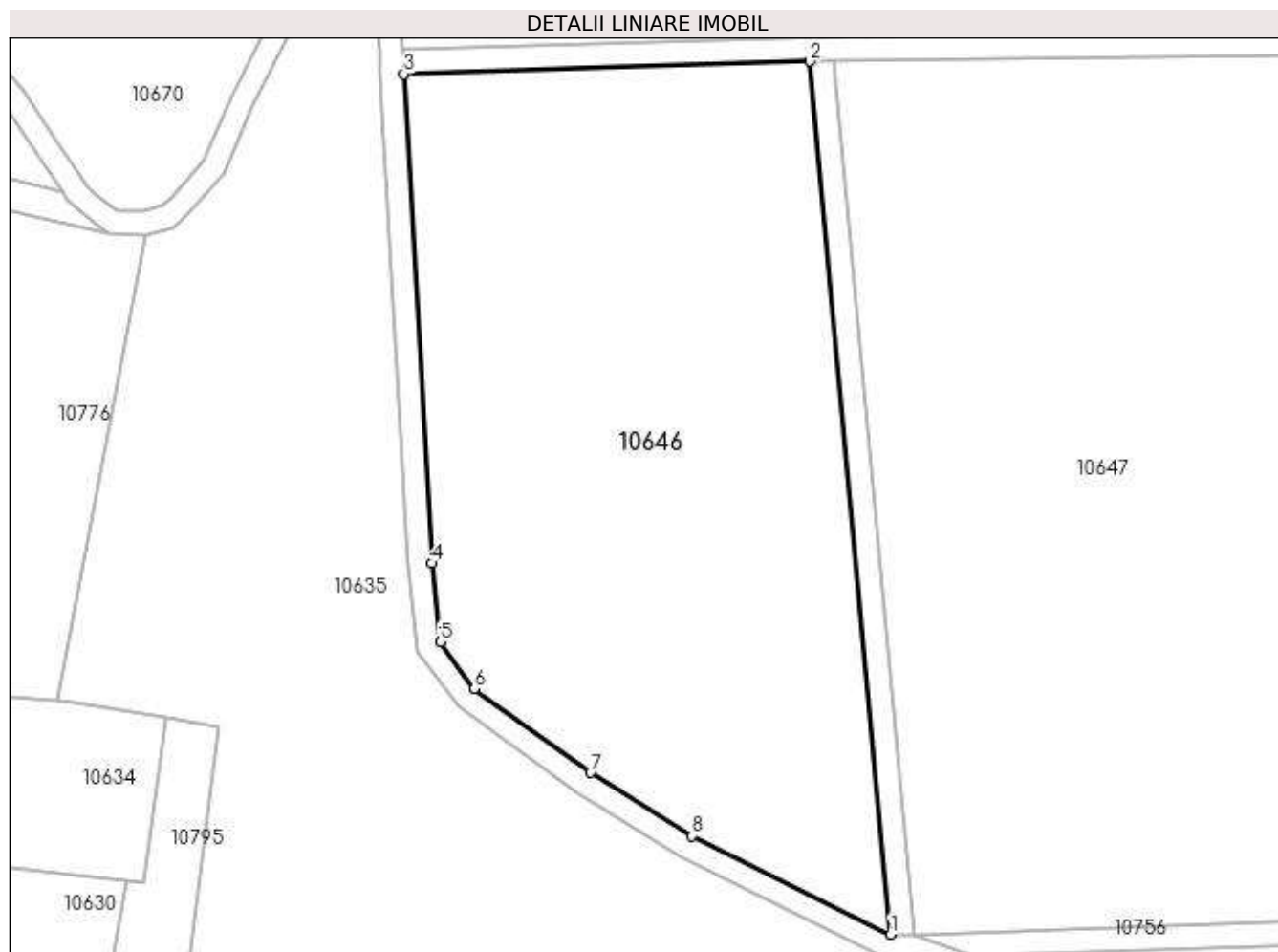
| Inscrieri privind dezmembramintele dreptului de proprietate, drepturi reale de garanție și sarcini | Referințe |
|--|-----------|
| NU SUNT | |

Anexa Nr. 1 La Partea I

Teren

| Nr cadastral | Suprafața (mp)* | Observații / Referințe |
|--------------|-----------------|------------------------|
| 23857 | 8.900 | |

* Suprafața este determinată în planul de proiecție Stereo 70.



Date referitoare la teren

| Crt | Categorie folosință | Intra vilan | Suprafața (mp) | Tarla | Parcelă | Nr. topo | Observații / Referințe |
|-----|---------------------|-------------|----------------|-------|---------|----------|------------------------|
| 1 | arabil | NU | 8.900 | 27 | 990 | - | |

Lungime Segmente

1) Valorile lungimilor segmentelor sunt obținute din proiecție în plan.

| Punct început | X / Y | Punct sfârșit | X / Y | Lungime segment (** (m) |
|---------------|----------------------------|---------------|----------------------------|-------------------------|
| 1 | 588.454,247 389.155,145 | 2 | 588.440,639 389.302,746 | 148.227 |
| 2 | 588.440,639 389.302,746 | 3 | 588.371,921 389.300,639 | 68.75 |
| 3 | 588.371,921 389.300,639 | 4 | 588.376,745 389.217,86 | 82.919 |
| 4 | 588.376,745 389.217,86 | 5 | 588.378,104 389.204,565 | 13.364 |
| 5 | 588.378,104 389.204,565 | 6 | 588.383,897 389.196,713 | 9.758 |

| Punct început | X / Y | Punct sfârșit | X / Y | Lungime segment (** (m) |
|---------------|----------------------------|---------------|----------------------------|-------------------------|
| 6 | 588.383,897 389.196,713 | 7 | 588.403,463 389.182,494 | 24.187 |
| 7 | 588.403,463 389.182,494 | 8 | 588.420,674 389.171,797 | 20.264 |
| 8 | 588.420,674 389.171,797 | 1 | 588.454,247 389.155,145 | 37.476 |

** Lungimile segmentelor sunt determinate în planul de proiecție Stereo 70 și sunt rotunjite la 1 milimetru.

*** Distanța dintre puncte este formată din segmente cumulate ce sunt mai mici decât valoarea 1 milimetru.

**DATE DESPRE IMOBILUL NR. 10647**

Oficiul de Cadastru și Publicitate Imobiliară PRAHOVA
Biroul de Cadastru și Publicitate Imobiliară Ploiești

A. Partea I. Descrierea imobilului

TEREN Extravilan

Adresa: Jud. Prahova

| Nr. Crt | Nr cadastral Nr. topografic | Suprafața* (mp) | Observații / Referințe |
|---------|--------------------------------|-----------------|--|
| A1 | 23854 | 16.900 | Sector cadastral:11 Teren neimprejmut; |

B. Partea II. Proprietari și acte

| Inscrieri privitoare la dreptul de proprietate și alte drepturi reale | | Referințe |
|---|--|-----------|
| / | | |
| Act Notarial nr. 46, din 22/02/2017 emis de NP LUPU MARIA-LUIZA (CERTIFICAT DE MOSTENITOR; ACT ADITIONAL NR. 1/08.03.2017 ELIBERAT DE NP LUPU MARIA-LUIZA); | | |
| B1 | Intabulare, drept de PROPRIETATE, dobandit prin Succesiune, cota actuala 1/2, cota initiala 1/2 1) BALANESCU NICOLAE-LAURENTIU | A1 |
| B2 | Intabulare, drept de PROPRIETATE, dobandit prin Succesiune, cota actuala 1/2, cota initiala 1/2 1) BALANESCU IOAN VERONEL | A1 |

C. Partea III. SARCINI .

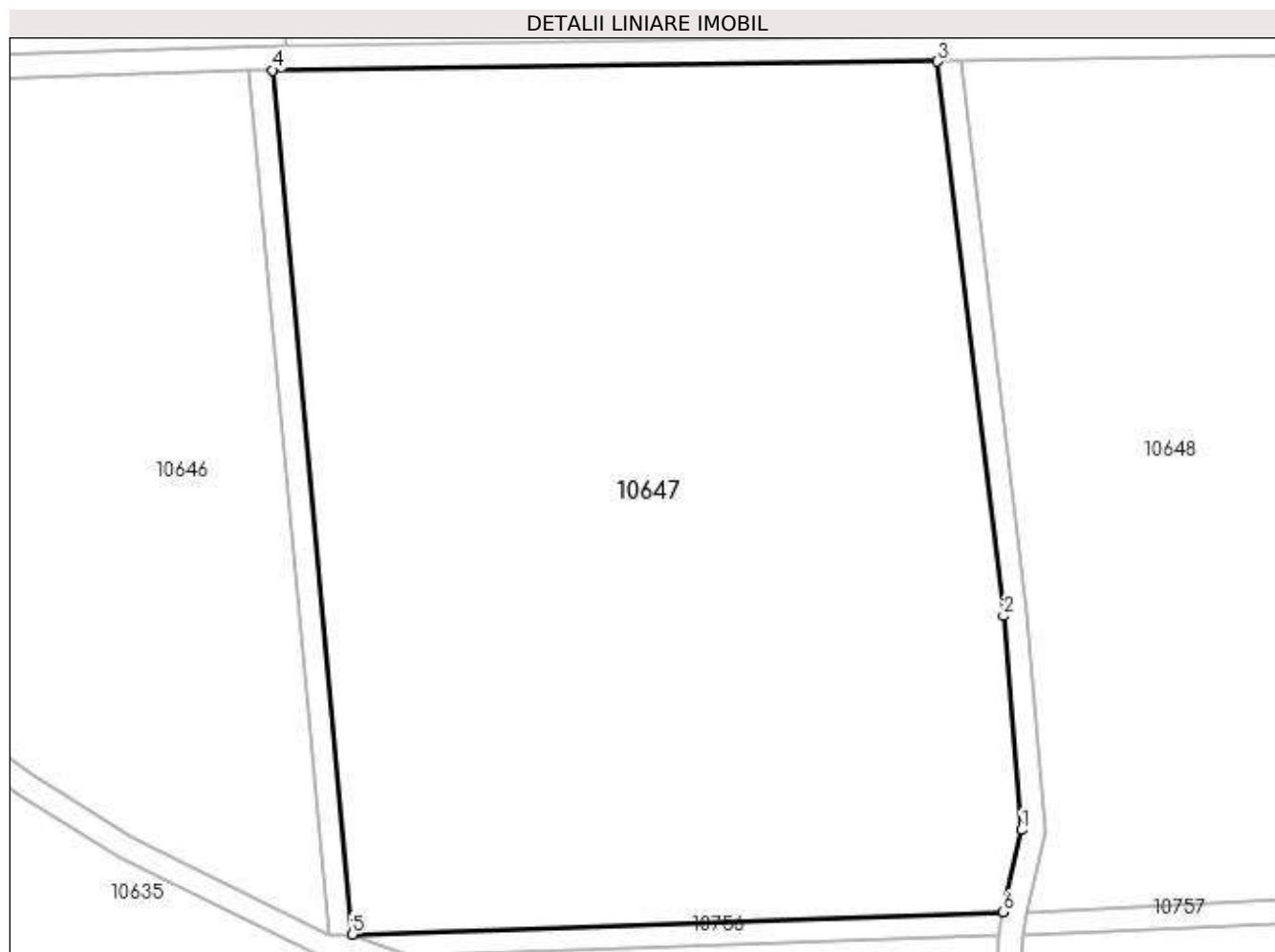
| Inscrieri privind dezmembramintele dreptului de proprietate, drepturi reale de garanție și sarcini | Referințe |
|--|-----------|
| NU SUNT | |

Anexa Nr. 1 La Partea I

Teren

| Nr cadastral | Suprafața (mp)* | Observații / Referințe |
|--------------|-----------------|------------------------|
| 23854 | 16.900 | |

* Suprafața este determinată în planul de proiecție Stereo 70.



Date referitoare la teren

| Crt | Categorie folosință | Intra vilan | Suprafața (mp) | Tarla | Parcelă | Nr. topo | Observații / Referințe |
|-----|---------------------|-------------|----------------|-------|---------|----------|------------------------|
| 1 | arabil | NU | 16.900 | 27 | 986 | - | |

Lungime Segmente

1) Valorile lungimilor segmentelor sunt obținute din proiecție în plan.

| Punct început | X / Y | Punct sfârșit | X / Y | Lungime segment (** (m) |
|---------------|----------------------------|---------------|----------------------------|-------------------------|
| 1 | 588.572,787 389.172,993 | 2 | 588.569,698 389.209,556 | 36.693 |
| 2 | 588.569,698 389.209,556 | 3 | 588.558,39 389.304,359 | 95.475 |
| 3 | 588.558,39 389.304,359 | 4 | 588.444,654 389.302,869 | 113.746 |
| 4 | 588.444,654 389.302,869 | 5 | 588.458,266 389.155,12 | 148.375 |
| 5 | 588.458,266 389.155,12 | 6 | 588.569,63 389.158,931 | 111.429 |

| Punct început | X / Y | Punct sfârșit | X / Y | Lungime segment (** (m) |
|---------------|---------------------------|---------------|----------------------------|-------------------------|
| 6 | 588.569,63 389.158,931 | 1 | 588.572,787 389.172,993 | 14.412 |

** Lungimile segmentelor sunt determinate în planul de proiecție Stereo 70 și sunt rotunjite la 1 milimetru.

*** Distanța dintre puncte este formată din segmente cumulate ce sunt mai mici decât valoarea 1 milimetru.

**DATE DESPRE IMOBILUL NR. 10648**

Oficiul de Cadastru și Publicitate Imobiliară PRAHOVA
Biroul de Cadastru și Publicitate Imobiliară Ploiești

A. Partea I. Descrierea imobilului

TEREN Extravilan

Nr. CF vechi:3321

Nr. cadastral vechi:10599

Adresa: Jud. Prahova

| Nr. Crt | Nr cadastral Nr. topografic | Suprafața* (mp) | Observații / Referințe |
|---------|-----------------------------|--------------------------------------|---|
| A1 | 20818 | Din acte: 13.700 Masurata: 13.450 | Sector cadastral:11 Teren neimprejmuit; |

B. Partea II. Proprietari și acte

| Inscrieri privitoare la dreptul de proprietate și alte drepturi reale | | Referințe |
|---|--|-----------|
| 38555 / 04/06/2008 | | |
| Contract De Vanzare-Cumparare nr. 1559, din 03/06/2008 emis de NP LUPU MARIA LUIZA; | | |
| B3 | Intabulare, drept de PROPRIETATEcumparare ca bun comun, dobandit prin Conventie, cota actuala 1/1, cota initiala 1/1 1) BALANESCU IOAN VERONEL, CASATORIT; | A1 |

C. Partea III. SARCINI .

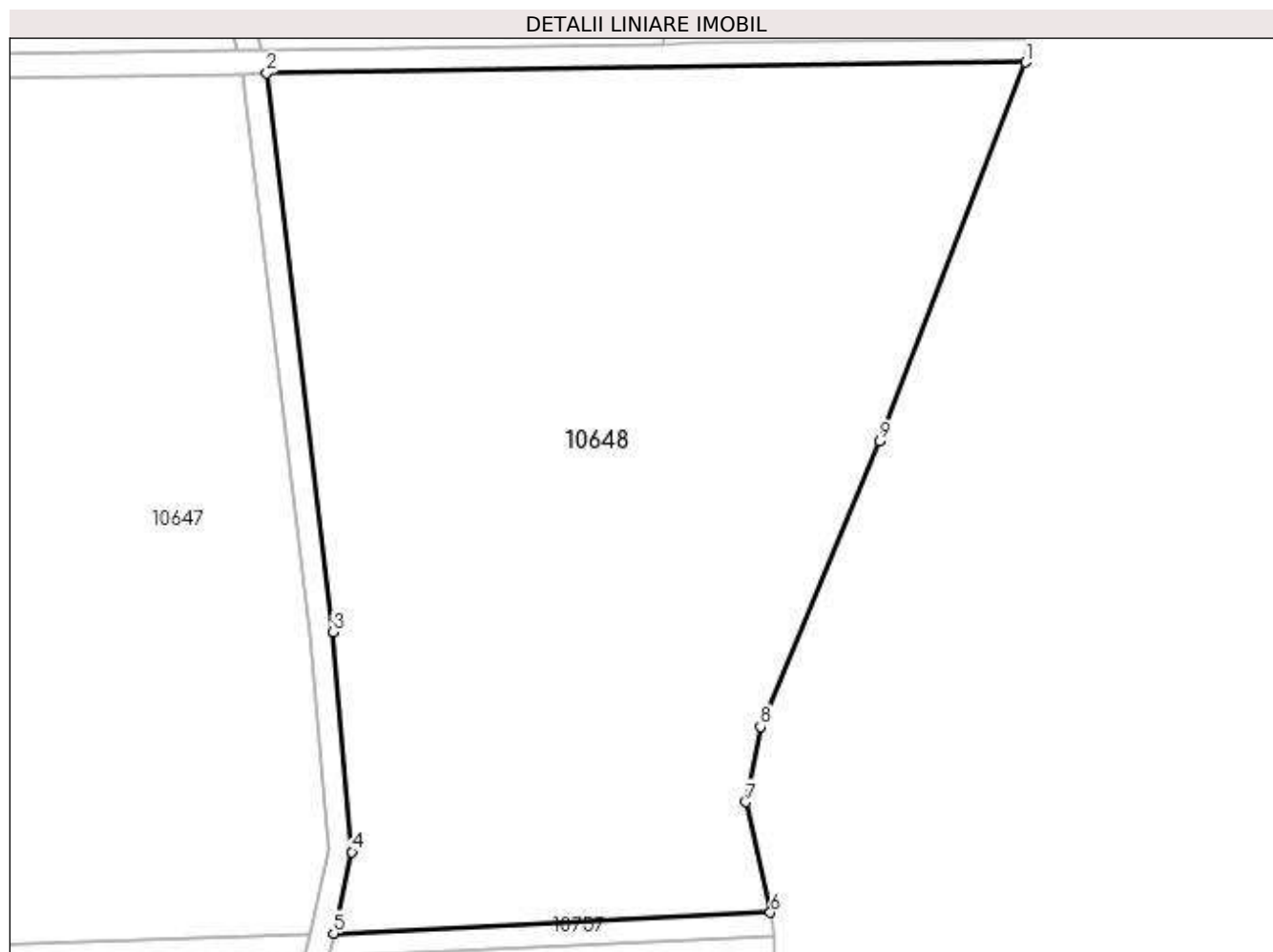
| Inscrieri privind dezmembramintele dreptului de proprietate, drepturi reale de garanție și sarcini | Referințe |
|--|-----------|
| NU SUNT | |

Anexa Nr. 1 La Partea I

Teren

| Nr cadastral | Suprafața (mp)* | Observații / Referințe |
|--------------|---|------------------------|
| 20818 | Din acte: 13.700 Masurata: 13.450 | |

* Suprafața este determinată în planul de proiecție Stereo 70.



Date referitoare la teren

| Crt | Categorie folosință | Intravilan | Suprafața (mp) | Tarla | Parcelă | Nr. topo | Observații / Referințe |
|-----|---------------------|------------|----------------|-------|---------|----------|------------------------|
| 1 | arabil | NU | 13.450 | 27 | 986/1 | - | |

Lungime Segmente

1) Valorile lungimilor segmentelor sunt obținute din proiecție în plan.

| Punct început | X / Y | Punct sfârșit | X / Y | Lungime segment (** (m) |
|---------------|----------------------------|---------------|----------------------------|-------------------------|
| 1 | 588.690,884 389.306,39 | 2 | 588.562,397 389.304,534 | 128.5 |
| 2 | 588.562,397 389.304,534 | 3 | 588.573,678 389.209,961 | 95.243 |
| 3 | 588.573,678 389.209,961 | 4 | 588.576,825 389.172,716 | 37.378 |
| 4 | 588.576,825 389.172,716 | 5 | 588.573,726 389.158,915 | 14.145 |

| Punct început | X / Y | Punct sfârșit | X / Y | Lungime segment (** (m) |
|---------------|----------------------------|---------------|---------------------------|-------------------------|
| 5 | 588.573,726 389.158,915 | 6 | 588.647,71 389.162,43 | 74.067 |
| 6 | 588.647,71 389.162,43 | 7 | 588.643,56 389.181,174 | 19.198 |
| 7 | 588.643,56 389.181,174 | 8 | 588.646,04 389.193,915 | 12.98 |
| 8 | 588.646,04 389.193,915 | 9 | 588.666,18 389.242,21 | 52.326 |
| 9 | 588.666,18 389.242,21 | 1 | 588.690,884 389.306,39 | 68.77 |

** Lungimile segmentelor sunt determinate în planul de proiecție Stereo 70 și sunt rotunjite la 1 milimetru.

*** Distanța dintre puncte este formată din segmente cumulate ce sunt mai mici decât valoarea 1 milimetru.

**DATE DESPRE IMOBILUL NR. 10649**

Oficiul de Cadastru și Publicitate Imobiliară PRAHOVA
Biroul de Cadastru și Publicitate Imobiliară Ploiești

A. Partea I. Descrierea imobilului

TEREN Extravilan

Adresa: Jud. Prahova

| Nr. Crt | Nr cadastral Nr. topografic | Suprafața* (mp) | Observații / Referințe |
|---------|--------------------------------|-----------------|--|
| A1 | | 3.800 | Sector cadastral:11 Teren neimprejmut; |

B. Partea II. Proprietari și acte

| Inscrieri privitoare la dreptul de proprietate și alte drepturi reale | Referințe |
|--|-----------|
| / | |
| Act Administrativ nr. 112609, din 19/12/2002 emis de CJSDPAT PRAHOVA (TITLU DE PROPRIETATE;); | |
| B1 | A1 |
| Intabulare, drept de PROPRIETATE, dobândit prin Reconstituire, cota actuala 1/1, cota initiala 1/1 | |
| 1) CHIRIȚOIU VASILCA | |
| 2) CHIRIȚOIU STELIANA | |
| 3) TOMA MARIA | |

C. Partea III. SARCINI .

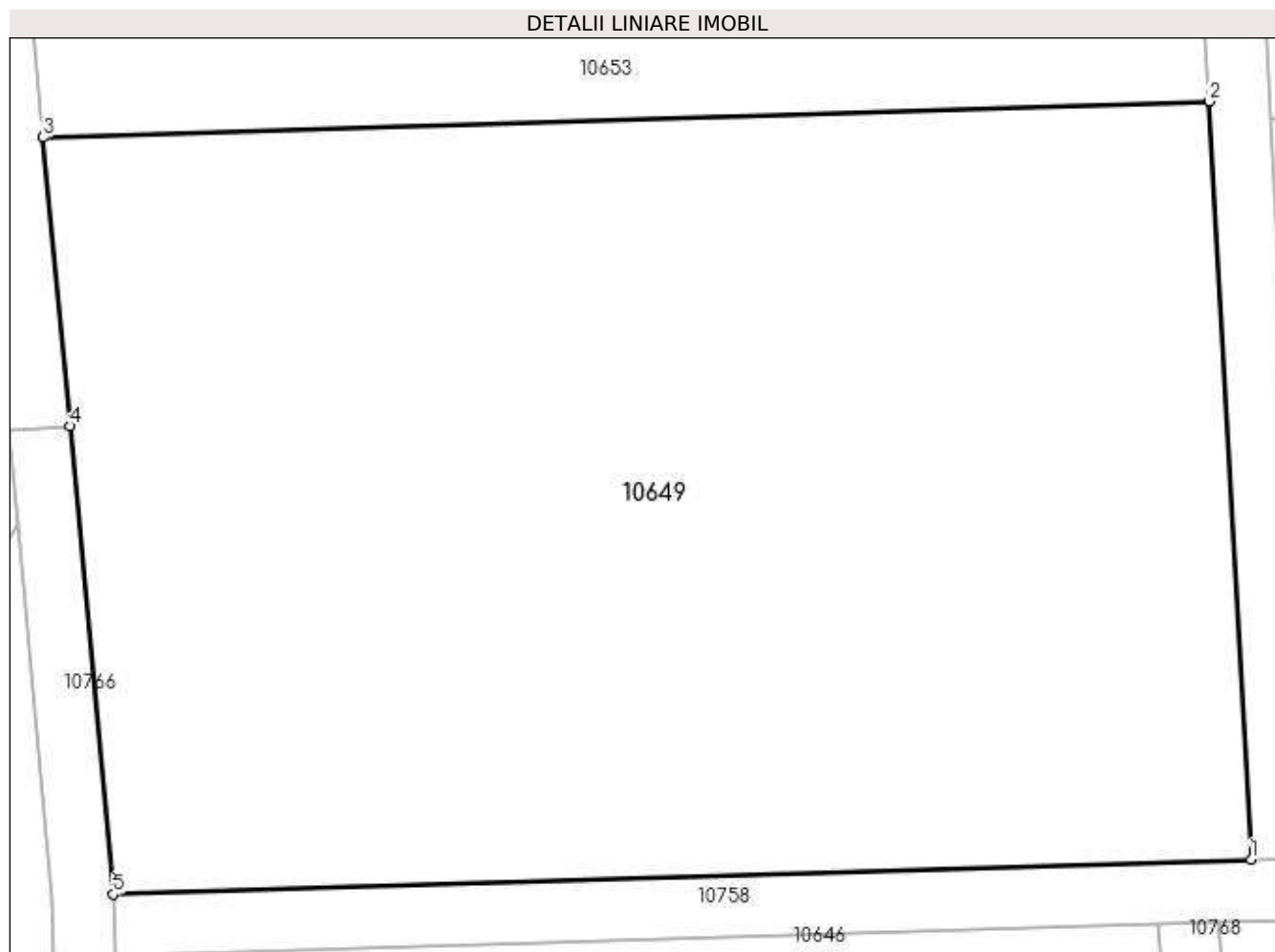
| Inscrieri privind dezmembramintele dreptului de proprietate, drepturi reale de garanție și sarcini | Referințe |
|--|-----------|
| NU SUNT | |

Anexa Nr. 1 La Partea I

Teren

| | | |
|--------------|-----------------|------------------------|
| Nr cadastral | Suprafața (mp)* | Observații / Referințe |
| | 3.800 | |

* Suprafața este determinată în planul de proiecție Stereo 70.



Date referitoare la teren

| Crt | Categorie folosință | Intravilan | Suprafața (mp) | Tarla | Parcelă | Nr. topo | Observații / Referințe |
|-----|---------------------|------------|----------------|-------|---------|----------|------------------------|
| 1 | arabil | NU | 3.800 | 27 | 979/1 | - | |

Lungime Segmente

1) Valorile lungimilor segmentelor sunt obținute din proiecție în plan.

| Punct început | X / Y | Punct sfârșit | X / Y | Lungime segment (** (m) |
|---------------|----------------------------|---------------|----------------------------|-------------------------|
| 1 | 588.446,827 389.306,938 | 2 | 588.444,066 389.356,88 | 50.018 |
| 2 | 588.444,066 389.356,88 | 3 | 588.367,176 389.354,522 | 76.926 |
| 3 | 588.367,176 389.354,522 | 4 | 588.368,94 389.335,482 | 19.122 |
| 4 | 588.368,94 389.335,482 | 5 | 588.371,799 389.304,637 | 30.977 |
| 5 | 588.371,799 389.304,637 | 1 | 588.446,827 389.306,938 | 75.063 |

**** Lungimile segmentelor sunt determinate în planul de proiecție Stereo 70 și sunt rotunjite la 1 milimetru.**

***** Distanța dintre puncte este formată din segmente cumulate ce sunt mai mici decât valoarea 1 milimetru.**

**DATE DESPRE IMOBILUL NR. 10650**

Oficiul de Cadastru și Publicitate Imobiliară PRAHOVA
Biroul de Cadastru și Publicitate Imobiliară Ploiești

A. Partea I. Descrierea imobilului

TEREN Extravilan

Adresa: Jud. Prahova

| Nr. Crt | Nr cadastral Nr. topografic | Suprafața* (mp) | Observații / Referințe |
|---------|--------------------------------|-----------------|---|
| A1 | | 5.000 | Sector cadastral:11 Teren neimprejmuit; |

B. Partea II. Proprietari și acte

| Inscrieri privitoare la dreptul de proprietate și alte drepturi reale | Referințe |
|--|-----------|
| / | |
| Act Administrativ nr. 74948, din 23/04/1999 emis de CJSDPAT PRAHOVA (TITLU DE PROPRIETATE;); | |
| B1 | A1 |
| Intabulare, drept de PROPRIETATE, dobandit prin Reconstituire, cota actuala 1/1, cota initiala 1/1 | |
| 1) MIHAI IOSEFINA | |
| 2) CHIRIȚOIU ION-SILVIU | |

C. Partea III. SARCINI .

| Inscrieri privind dezmembramintele dreptului de proprietate, drepturi reale de garanție și sarcini | Referințe |
|--|-----------|
| NU SUNT | |

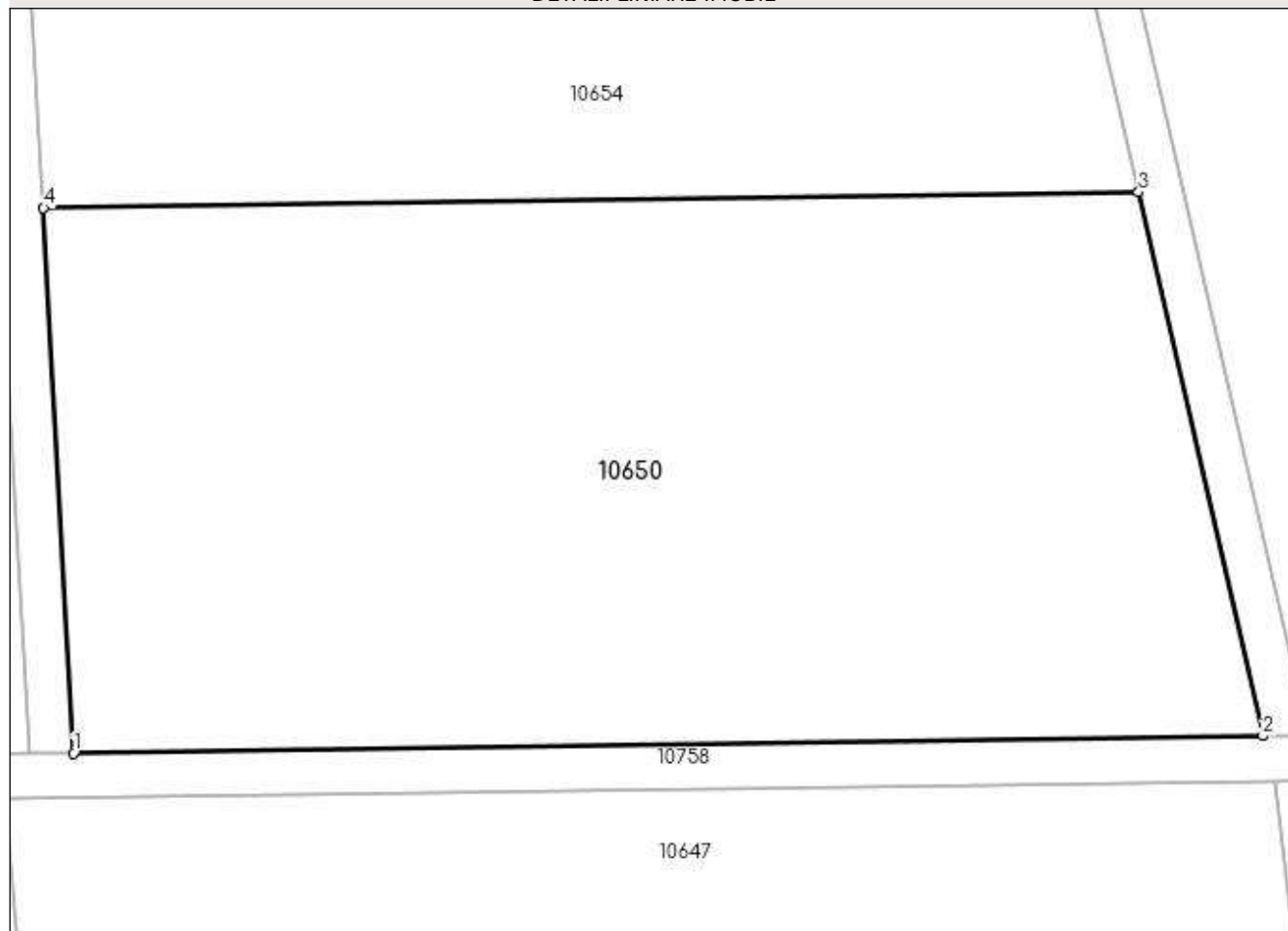
Anexa Nr. 1 La Partea I

Teren

| | | |
|--------------|-----------------|------------------------|
| Nr cadastral | Suprafața (mp)* | Observații / Referințe |
| | 5.000 | |

* Suprafața este determinată în planul de proiecție Stereo 70.

DETALII LINIARE IMOBIL



Date referitoare la teren

| Crt | Categorie folosință | Intra vilan | Suprafața (mp) | Tarla | Parcelă | Nr. topo | Observații / Referințe |
|-----|---------------------|-------------|----------------|-------|---------|----------|------------------------|
| 1 | arabil | NU | 5.000 | 27 | 948/7/1 | - | |

Lungime Segmente

1) Valorile lungimilor segmentelor sunt obținute din proiecție în plan.

| Punct început | X / Y | Punct sfârșit | X / Y | Lungime segment (** (m) |
|---------------|----------------------------|---------------|----------------------------|-------------------------|
| 1 | 588.450,831 389.306,963 | 2 | 588.557,383 389.308,52 | 106.563 |
| 2 | 588.557,383 389.308,52 | 3 | 588.546,252 389.357,216 | 49.952 |
| 3 | 588.546,252 389.357,216 | 4 | 588.448,133 389.355,783 | 98.129 |
| 4 | 588.448,133 389.355,783 | 1 | 588.450,831 389.306,963 | 48.894 |

**** Lungimile segmentelor sunt determinate în planul de proiecție Stereo 70 și sunt rotunjite la 1 milimetru.**

***** Distanța dintre puncte este formată din segmente cumulate ce sunt mai mici decât valoarea 1 milimetru.**

**DATE DESPRE IMOBILUL NR. 10651**

Oficiul de Cadastru și Publicitate Imobiliară PRAHOVA
Biroul de Cadastru și Publicitate Imobiliară Ploiești

A. Partea I. Descrierea imobilului

TEREN Extravilan

Adresa: Jud. Prahova

| Nr. Crt | Nr cadastral Nr. topografic | Suprafața* (mp) | Observații / Referințe |
|---------|-----------------------------|-----------------|---|
| A1 | | 10.000 | Sector cadastral:11 Teren neimpregmuit; |

B. Partea II. Proprietari și acte

| Inscrieri privitoare la dreptul de proprietate și alte drepturi reale | Referințe |
|---|-----------|
| / | |
| Act Administrativ nr. 3205, din 19/03/1993 emis de CJSDPAT PRAHOVA (TITLU DE PROPRIETATE;); | |
| B1 | A1 |
| Intabulare, drept de PROPRIETATE, dobândit prin Reconstituire, cota actuala 1/1, cota initiala 1/1 1) OPREA GHEORGHE | |

C. Partea III. SARCINI .

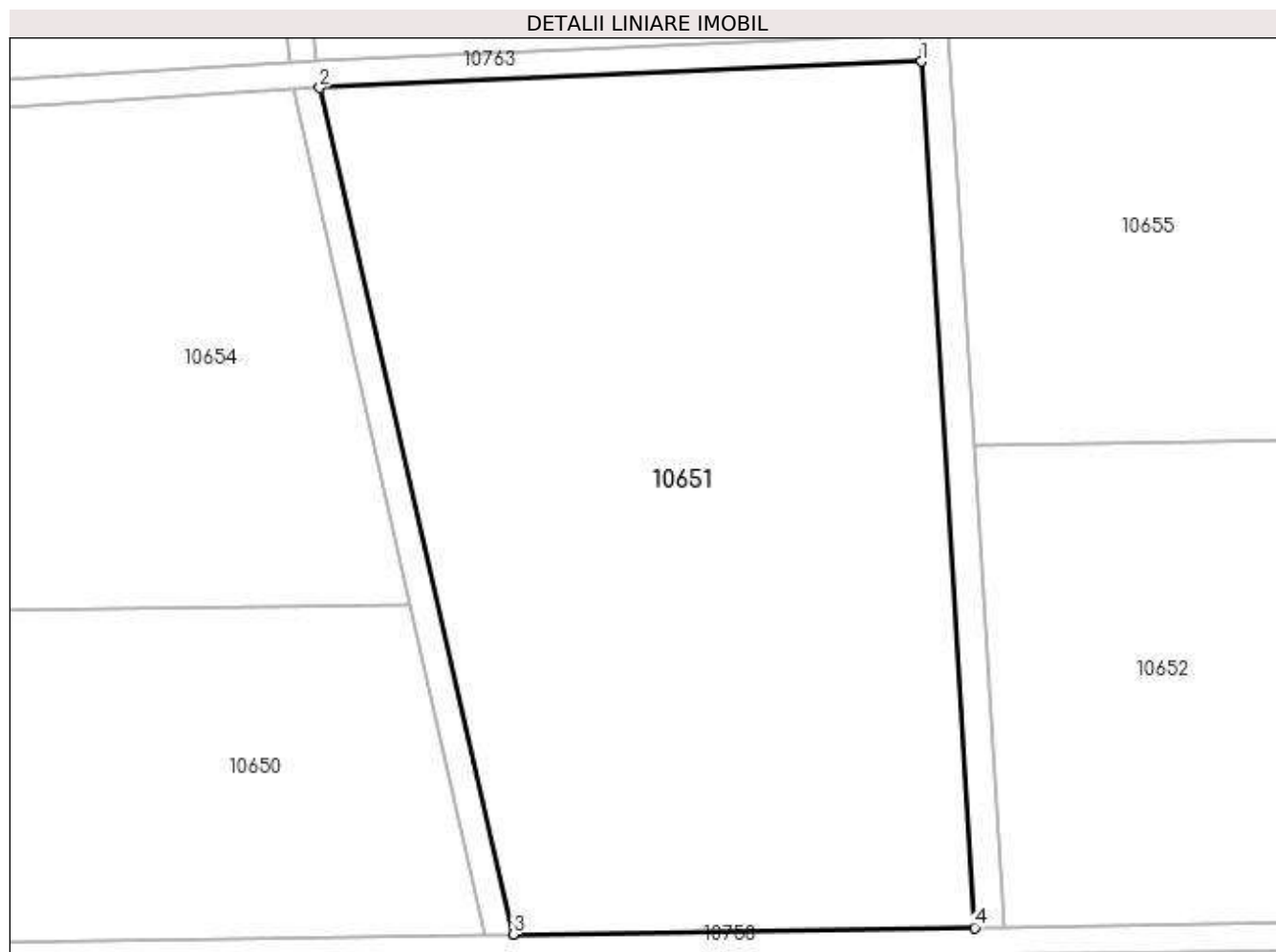
| Inscrieri privind dezmembramintele dreptului de proprietate, drepturi reale de garanție și sarcini | Referințe |
|--|-----------|
| NU SUNT | |

Anexa Nr. 1 La Partea I

Teren

| | | |
|--------------|-----------------|------------------------|
| Nr cadastral | Suprafața (mp)* | Observații / Referințe |
| | 10.000 | |

* Suprafața este determinată în planul de proiecție Stereo 70.



Date referitoare la teren

| Crt | Categorie folosință | Intra vilan | Suprafața (mp) | Tarla | Parcelă | Nr. topo | Observații / Referințe |
|-----|---------------------|-------------|----------------|-------|---------|----------|------------------------|
| 1 | arabil | NU | 10.000 | 27 | 983 | - | |

Lungime Segmente

1) Valorile lungimilor segmentelor sunt obținute din proiecție în plan.

| Punct început | X / Y | Punct sfârșit | X / Y | Lungime segment (** (m) |
|---------------|----------------------------|---------------|----------------------------|-------------------------|
| 1 | 588.621,855 389.437,597 | 2 | 588.532,816 389.433,707 | 89.124 |
| 2 | 588.532,816 389.433,707 | 3 | 588.561,486 389.308,521 | 128.427 |
| 3 | 588.561,486 389.308,521 | 4 | 588.629,676 389.309,507 | 68.197 |
| 4 | 588.629,676 389.309,507 | 1 | 588.621,855 389.437,597 | 128.329 |

**** Lungimile segmentelor sunt determinate în planul de proiecție Stereo 70 și sunt rotunjite la 1 milimetru.**

***** Distanța dintre puncte este formată din segmente cumulate ce sunt mai mici decât valoarea 1 milimetru.**

**DATE DESPRE IMOBILUL NR. 10652**

Oficiul de Cadastru și Publicitate Imobiliară PRAHOVA
Biroul de Cadastru și Publicitate Imobiliară Ploiești

A. Partea I. Descrierea imobilului

TEREN Extravilan

Adresa: Jud. Prahova

| Nr. Crt | Nr cadastral Nr. topografic | Suprafața* (mp) | Observații / Referințe |
|---------|-----------------------------|-----------------|---|
| A1 | | 5.000 | Sector cadastral:11 Teren neimprejmuit; |

B. Partea II. Proprietari și acte

| Inscrieri privitoare la dreptul de proprietate și alte drepturi reale | Referințe |
|--|-----------|
| / | |
| Act Administrativ nr. 74948, din 23/04/1999 emis de CJSDPAT PRAHOVA (TITLU DE PROPRIETATE;); | |
| B1 | A1 |
| Intabulare, drept de PROPRIETATE, dobandit prin Reconstituire, cota actuala 1/1, cota initiala 1/1 | |
| 1) MIHAI IOSEFINA | |
| 2) CHIRIȚOIU ION-SILVIU | |

C. Partea III. SARCINI .

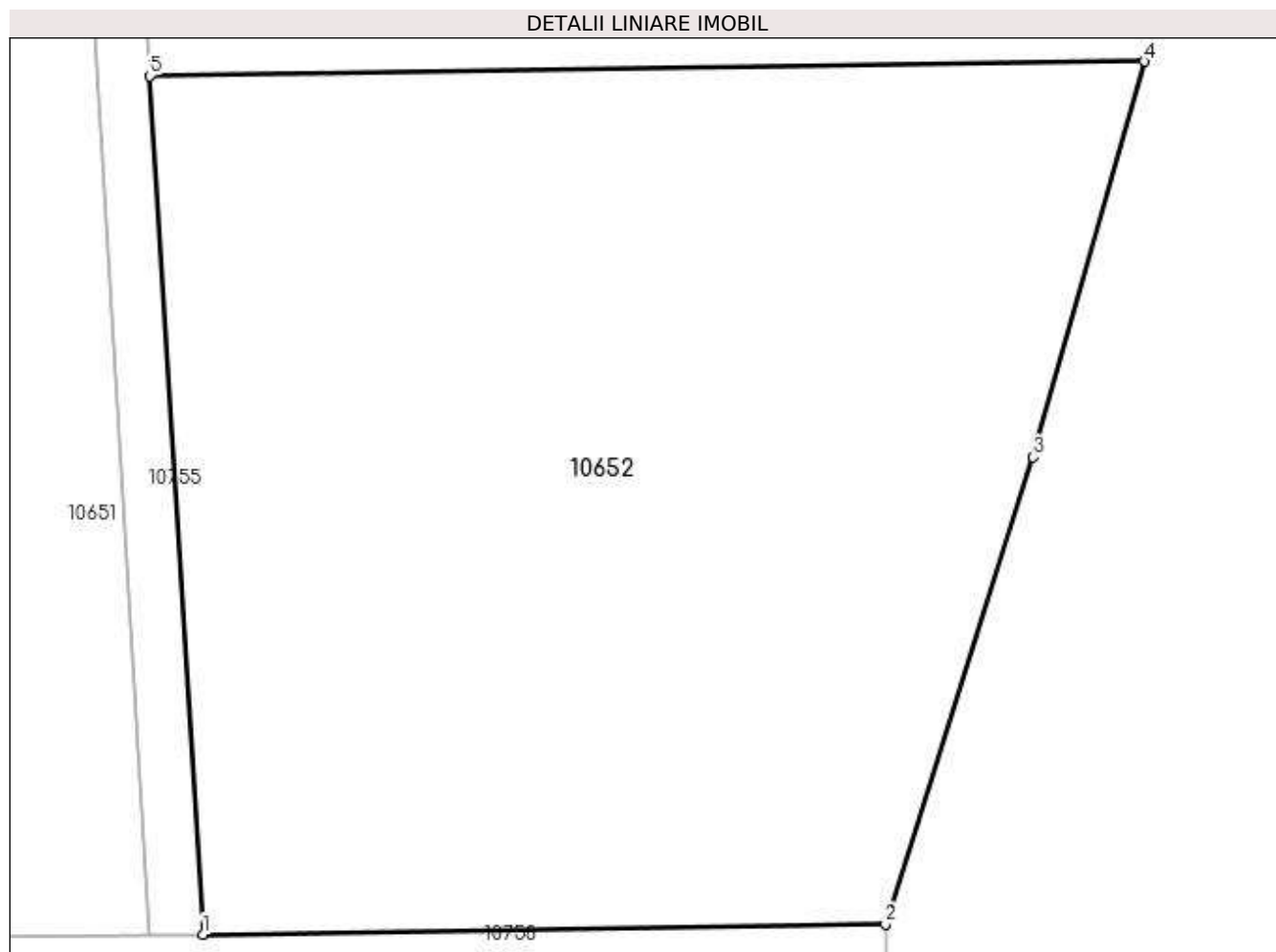
| Inscrieri privind dezmembramintele dreptului de proprietate, drepturi reale de garanție și sarcini | Referințe |
|--|-----------|
| NU SUNT | |

Anexa Nr. 1 La Partea I

Teren

| | | |
|--------------|-----------------|------------------------|
| Nr cadastral | Suprafața (mp)* | Observații / Referințe |
| | 5.000 | |

* Suprafața este determinată în planul de proiecție Stereo 70.



Date referitoare la teren

| Crt | Categorie folosință | Intravilan | Suprafața (mp) | Tarla | Parcelă | Nr. topo | Observații / Referințe |
|-----|---------------------|------------|----------------|-------|---------|----------|------------------------|
| 1 | arabil | NU | 5.000 | 27 | 948/8 | - | |

Lungime Segmente

1) Valorile lungimilor segmentelor sunt obținute din proiecție în plan.

| Punct început | X / Y | Punct sfârșit | X / Y | Lungime segment (** (m) |
|---------------|----------------------------|---------------|----------------------------|-------------------------|
| 1 | 588.634,089 389.309,569 | 2 | 588.690,826 389.310,39 | 56.743 |
| 2 | 588.690,826 389.310,39 | 3 | 588.703,116 389.349,227 | 40.735 |
| 3 | 588.703,116 389.349,227 | 4 | 588.712,385 389.382,09 | 34.145 |
| 4 | 588.712,385 389.382,09 | 5 | 588.629,656 389.380,892 | 82.738 |
| 5 | 588.629,656 389.380,892 | 1 | 588.634,089 389.309,569 | 71.461 |

**** Lungimile segmentelor sunt determinate în planul de proiecție Stereo 70 și sunt rotunjite la 1 milimetru.**

***** Distanța dintre puncte este formată din segmente cumulate ce sunt mai mici decât valoarea 1 milimetru.**

**DATE DESPRE IMOBILUL NR. 10653**

Oficiul de Cadastru și Publicitate Imobiliară PRAHOVA
Biroul de Cadastru și Publicitate Imobiliară Ploiești

A. Partea I. Descrierea imobilului

TEREN Extravilan

Adresa: Jud. Prahova

| Nr. Crt | Nr cadastral Nr. topografic | Suprafața* (mp) | Observații / Referințe |
|---------|-----------------------------|-----------------|---|
| A1 | | 5.500 | Sector cadastral:11 Teren neimprejmuit; |

B. Partea II. Proprietari și acte

| Inscrieri privitoare la dreptul de proprietate și alte drepturi reale | Referințe |
|---|-----------|
| / | |
| Act Administrativ nr. 41400, din 22/01/1996 emis de CJSDPAT PRAHOVA (TITLU DE PROPRIETATE;); | |
| B1 | A1 |
| Intabulare, drept de PROPRIETATE, dobandit prin Reconstituire, cota actuala 1/1, cota initiala 1/1 1) PETCU CONSTANTIN | |

C. Partea III. SARCINI .

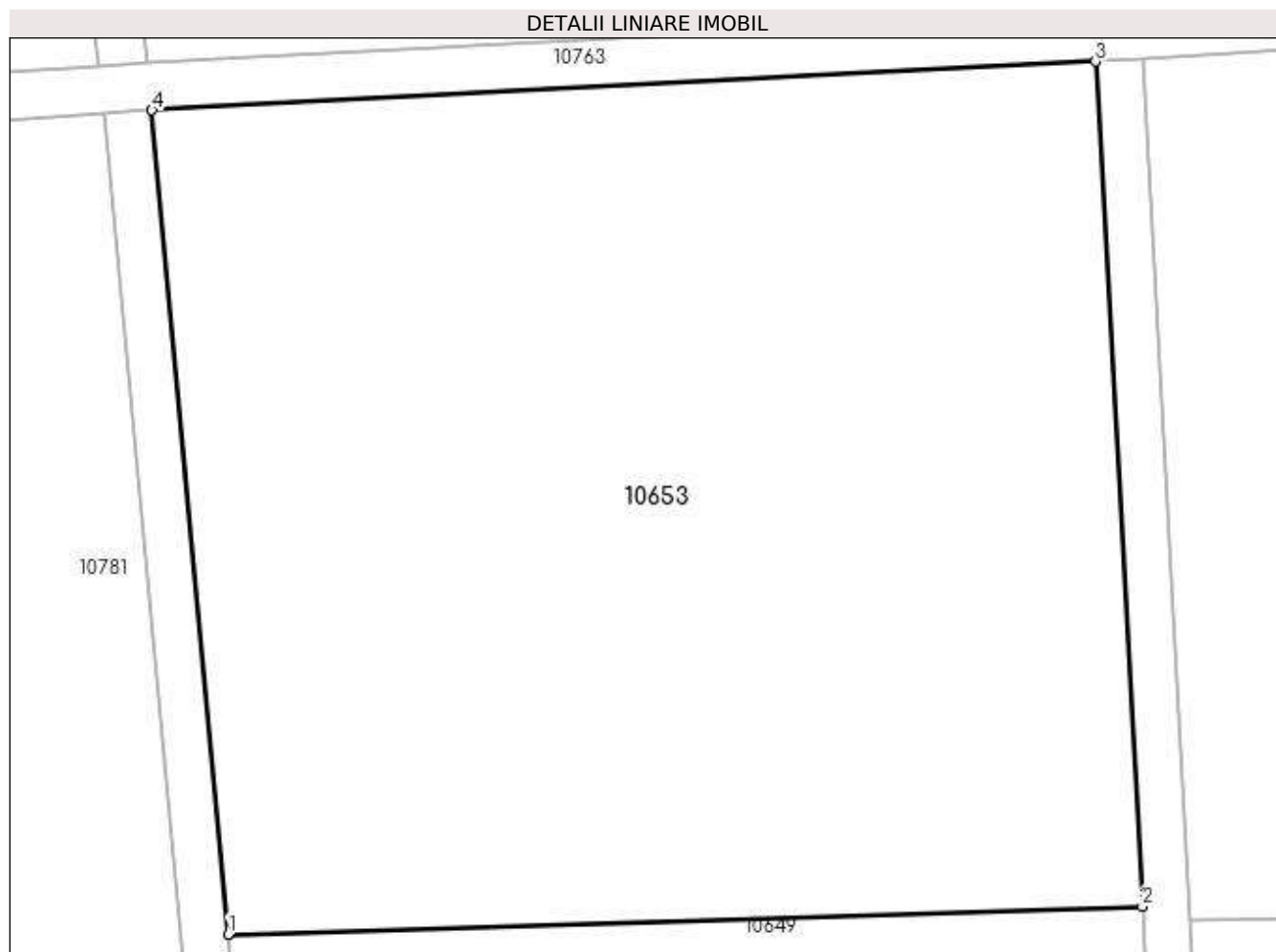
| Inscrieri privind dezmembramintele dreptului de proprietate, drepturi reale de garanție și sarcini | Referințe |
|--|-----------|
| NU SUNT | |

Anexa Nr. 1 La Partea I

Teren

| | | |
|--------------|-----------------|------------------------|
| Nr cadastral | Suprafața (mp)* | Observații / Referințe |
| | 5.500 | |

* Suprafața este determinată în planul de proiecție Stereo 70.



Date referitoare la teren

| Crt | Categorie folosință | Intravilan | Suprafața (mp) | Tarla | Parcelă | Nr. topo | Observații / Referințe |
|-----|---------------------|------------|----------------|-------|---------|----------|------------------------|
| 1 | arabil | NU | 5.500 | 27 | 979 | - | |

Lungime Segmente

1) Valorile lungimilor segmentelor sunt obținute din proiecție în plan.

| Punct început | X / Y | Punct sfârșit | X / Y | Lungime segment (** (m) |
|---------------|----------------------------|---------------|----------------------------|-------------------------|
| 1 | 588.367,176 389.354,522 | 2 | 588.444,066 389.356,88 | 76.926 |
| 2 | 588.444,066 389.356,88 | 3 | 588.440,138 389.427,933 | 71.161 |
| 3 | 588.440,138 389.427,933 | 4 | 588.360,755 389.423,818 | 79.49 |
| 4 | 588.360,755 389.423,818 | 1 | 588.367,176 389.354,522 | 69.593 |

**** Lungimile segmentelor sunt determinate în planul de proiecție Stereo 70 și sunt rotunjite la 1 milimetru.**

***** Distanța dintre puncte este formată din segmente cumulate ce sunt mai mici decât valoarea 1 milimetru.**

**DATE DESPRE IMOBILUL NR. 10654**

Oficiul de Cadastru și Publicitate Imobiliară PRAHOVA
Biroul de Cadastru și Publicitate Imobiliară Ploiești

A. Partea I. Descrierea imobilului

TEREN Extravilan

Adresa: Jud. Prahova

| Nr. Crt | Nr cadastral Nr. topografic | Suprafața* (mp) | Observații / Referințe |
|---------|-----------------------------|-----------------|--|
| A1 | | 6.831 | Sector cadastral:11 Teren neimprejmuit; Teren la dispozitia comisiei locale de fond funciar conform art. 13, alin. 14 din legea 7/1996. |

B. Partea II. Proprietari și acte

| Inscrieri privitoare la dreptul de proprietate și alte drepturi reale | Referințe |
|---|-----------|
| / | |
| Act Normativ nr. 7, din 13/03/1996 emis de PARLAMENTUL ROMANIEI (LEGE;); | |
| B1 | A1 |
| Intabulare, drept de PROPRIETATE, dobandit prin Lege, cota actuala 1/1, cota initiala 1/1 1) COMUNA BUCOV, CIF:2843531 | |

C. Partea III. SARCINI .

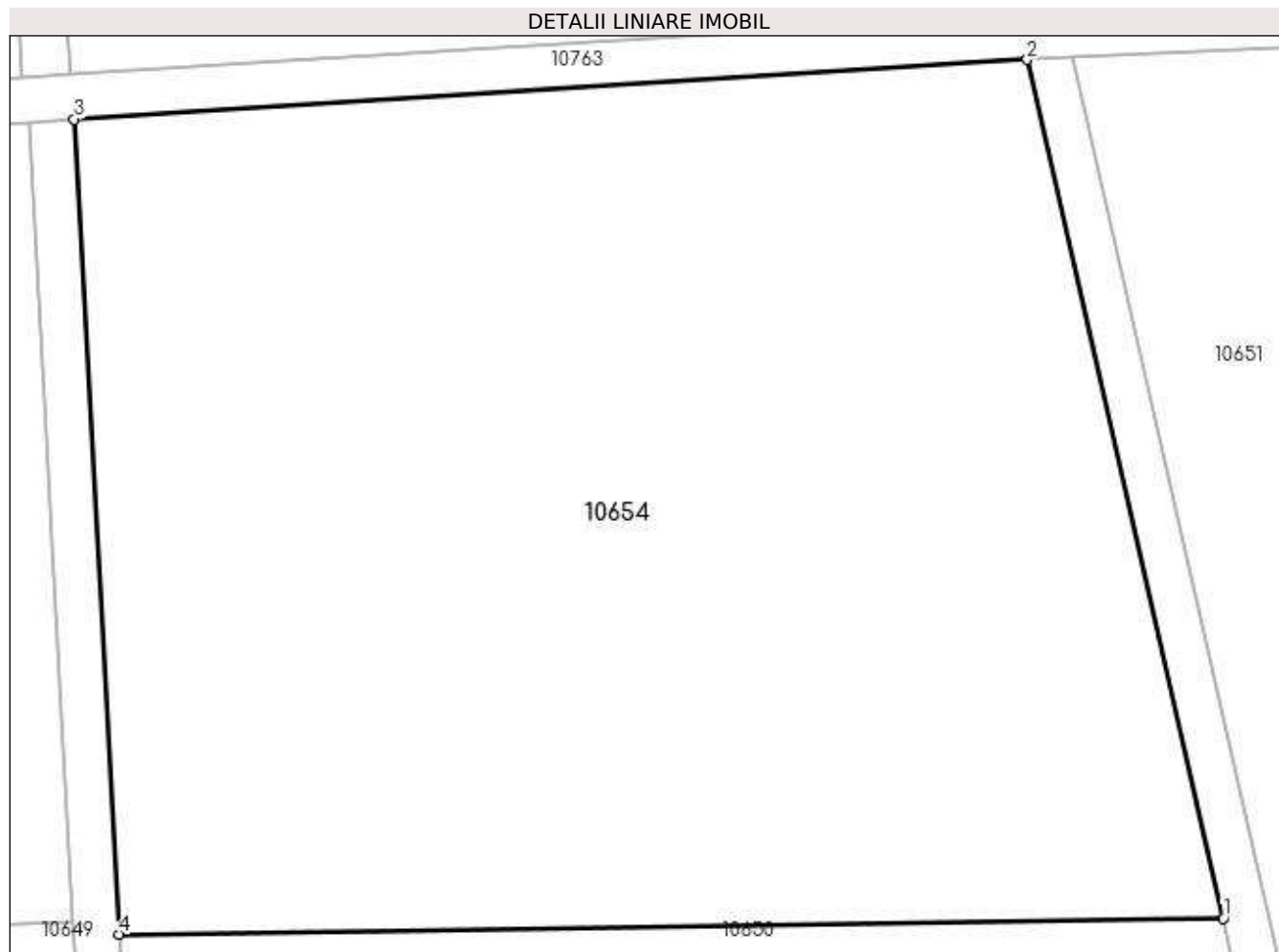
| Inscrieri privind dezmembramintele dreptului de proprietate, drepturi reale de garanție și sarcini | Referințe |
|--|-----------|
| NU SUNT | |

Anexa Nr. 1 La Partea I

Teren

| Nr cadastral | Suprafața (mp)* | Observații / Referințe |
|--------------|-----------------|---|
| | 6.831 | Teren la dispozitia comisiei locale de fond funciar conform art. 13, alin. 14 din legea 7/1996. |

* Suprafața este determinată în planul de proiecție Stereo 70.



Date referitoare la teren

| Crt | Categorie folosință | Intra vilan | Suprafața (mp) | Tarla | Parcelă | Nr. topo | Observații / Referințe |
|-----|---------------------|-------------|----------------|-------|-------------|----------|------------------------|
| 1 | arabil | NU | 6.831 | 27 | 981/2,968/2 | - | |

Lungime Segmente

1) Valorile lungimilor segmentelor sunt obținute din proiecție în plan.

| Punct început | X / Y | Punct sfârșit | X / Y | Lungime segment (** (m) |
|---------------|----------------------------|---------------|----------------------------|-------------------------|
| 1 | 588.546,252 389.357,216 | 2 | 588.528,817 389.433,489 | 78.24 |
| 2 | 588.528,817 389.433,489 | 3 | 588.444,131 389.428,2 | 84.851 |
| 3 | 588.444,131 389.428,2 | 4 | 588.448,133 389.355,783 | 72.527 |
| 4 | 588.448,133 389.355,783 | 1 | 588.546,252 389.357,216 | 98.129 |

**** Lungimile segmentelor sunt determinate în planul de proiecție Stereo 70 și sunt rotunjite la 1 milimetru.**

***** Distanța dintre puncte este formată din segmente cumulate ce sunt mai mici decât valoarea 1 milimetru.**

**DATE DESPRE IMOBILUL NR. 10655**

Oficiul de Cadastru și Publicitate Imobiliară PRAHOVA
Biroul de Cadastru și Publicitate Imobiliară Ploiești

A. Partea I. Descrierea imobilului

TEREN Extravilan

Adresa: Jud. Prahova

| Nr. Crt | Nr cadastral Nr. topografic | Suprafața* (mp) | Observații / Referințe |
|---------|-----------------------------|-----------------|---|
| A1 | | 9.800 | Sector cadastral:11 Teren neimprejmuit; |

B. Partea II. Proprietari și acte

| Inscrieri privitoare la dreptul de proprietate și alte drepturi reale | Referințe |
|---|-----------|
| / | |
| Act Administrativ nr. 39292, din 24/07/1996 emis de CJSDPAT PRAHOVA (TITLU DE PROPRIETATE;); | |
| B1 | A1 |
| Intabulare, drept de PROPRIETATE, dobândit prin Reconstituire, cota actuala 1/1, cota initiala 1/1 | |
| 1) PETRACHE PARASCHIVA 2) CUCU ELENA 3) ALDEA DAN 4) DOBROTĂ MARIA 5) DOBROTA CONSTANTIN 6) BRATU STELIANA 7) ALDEA STEFAN 8) ALDEA GHEORGHE 9) ALDEA DUMITRU | |

C. Partea III. SARCINI .

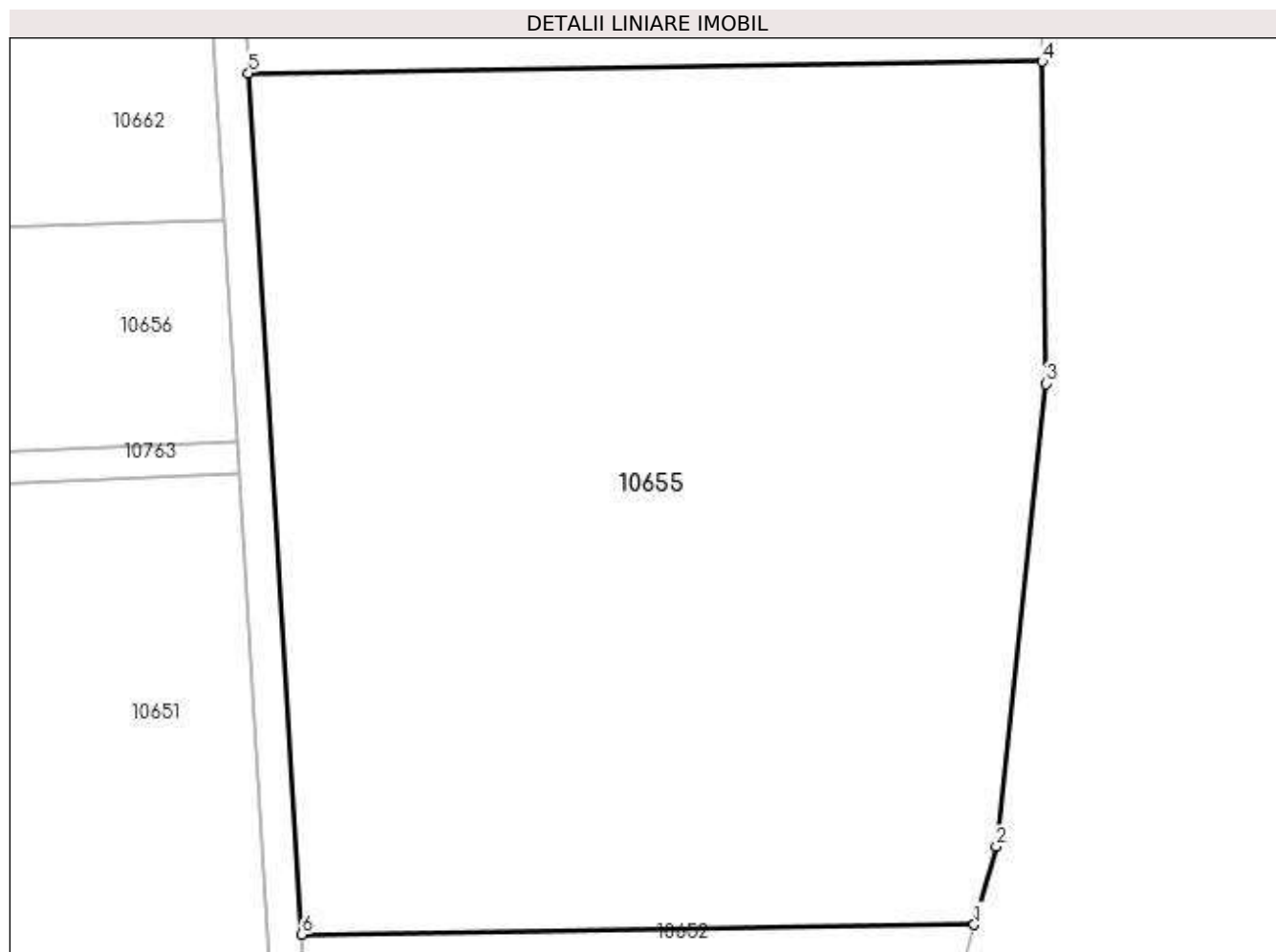
| Inscrieri privind dezmembramintele dreptului de proprietate, drepturi reale de garanție și sarcini | Referințe |
|--|-----------|
| NU SUNT | |

Anexa Nr. 1 La Partea I

Teren

| | | |
|--------------|-----------------|------------------------|
| Nr cadastral | Suprafața (mp)* | Observații / Referințe |
| | 9.800 | |

* Suprafața este determinată în planul de proiecție Stereo 70.



Date referitoare la teren

| Crt | Categorie folosință | Intravilan | Suprafața (mp) | Tarla | Parcelă | Nr. topo | Observații / Referințe |
|-----|---------------------|------------|----------------|-------|---------|----------|------------------------|
| 1 | arabil | NU | 9.800 | 27 | 948/7 | - | |

Lungime Segmente

1) Valorile lungimilor segmentelor sunt obținute din proiecție în plan.

| Punct început | X / Y | Punct sfârșit | X / Y | Lungime segment (** (m) |
|---------------|----------------------------|---------------|----------------------------|-------------------------|
| 1 | 588.712,385 389.382,09 | 2 | 588.715,092 389.391,69 | 9.974 |
| 2 | 588.715,092 389.391,69 | 3 | 588.721,178 389.448,627 | 57.261 |
| 3 | 588.721,178 389.448,627 | 4 | 588.720,715 389.488,242 | 39.618 |
| 4 | 588.720,715 389.488,242 | 5 | 588.623,072 389.486,829 | 97.653 |
| 5 | 588.623,072 389.486,829 | 6 | 588.629,656 389.380,892 | 106.141 |

| Punct început | X / Y | Punct sfârșit | X / Y | Lungime segment (** (m) |
|---------------|----------------------------|---------------|---------------------------|-------------------------|
| 6 | 588.629,656 389.380,892 | 1 | 588.712,385 389.382,09 | 82.738 |

** Lungimile segmentelor sunt determinate în planul de proiecție Stereo 70 și sunt rotunjite la 1 milimetru.

*** Distanța dintre puncte este formată din segmente cumulate ce sunt mai mici decât valoarea 1 milimetru.

**DATE DESPRE IMOBILUL NR. 10656**

Oficiul de Cadastru și Publicitate Imobiliară PRAHOVA
Biroul de Cadastru și Publicitate Imobiliară Ploiești

A. Partea I. Descrierea imobilului

TEREN Extravilan

Adresa: Jud. Prahova

| Nr. Crt | Nr cadastral Nr. topografic | Suprafața* (mp) | Observații / Referințe |
|---------|-----------------------------|-----------------|---|
| A1 | | 2.500 | Sector cadastral:11 Teren neimprejmuit; |

B. Partea II. Proprietari și acte

| Inscrieri privitoare la dreptul de proprietate și alte drepturi reale | Referințe |
|--|-----------|
| / | |
| Act Administrativ nr. 87, din 11/04/2005 emis de CJSDPAT PRAHOVA (TITLU DE PROPRIETATE;); | |
| B1 | A1 |
| Intabulare, drept de PROPRIETATE, dobândit prin Reconstituire, cota actuala 1/1, cota initiala 1/1 1) PETCU NICOLAE | |

C. Partea III. SARCINI .

| Inscrieri privind dezmembramintele dreptului de proprietate, drepturi reale de garanție și sarcini | Referințe |
|--|-----------|
| NU SUNT | |

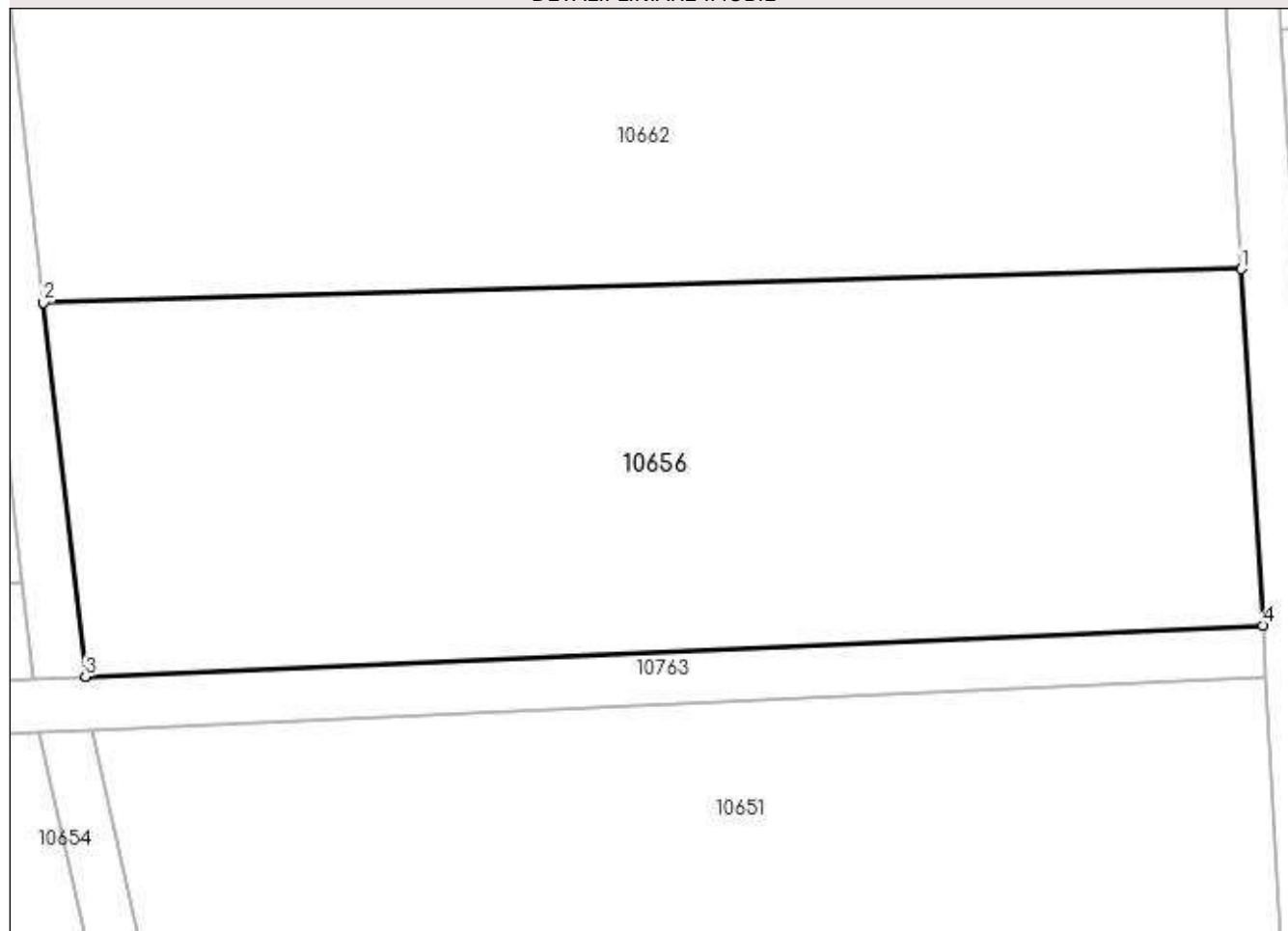
Anexa Nr. 1 La Partea I

Teren

| | | |
|--------------|-----------------|------------------------|
| Nr cadastral | Suprafața (mp)* | Observații / Referințe |
| | 2.500 | |

* Suprafața este determinată în planul de proiecție Stereo 70.

DETALII LINIARE IMOBIL



Date referitoare la teren

| Crt | Categorie folosință | Intra vilan | Suprafața (mp) | Tarla | Parcelă | Nr. topo | Observații / Referințe |
|-----|---------------------|-------------|----------------|-------|---------|----------|------------------------|
| 1 | arabil | NU | 2.500 | 27 | 970/3 | - | |

Lungime Segmente

1) Valorile lungimilor segmentelor sunt obținute din proiecție în plan.

| Punct început | X / Y | Punct sfârșit | X / Y | Lungime segment (** (m) |
|---------------|----------------------------|---------------|----------------------------|-------------------------|
| 1 | 588.620,017 389.468,614 | 2 | 588.529,19 389.466,039 | 90.863 |
| 2 | 588.529,19 389.466,039 | 3 | 588.532,367 389.437,716 | 28.501 |
| 3 | 588.532,367 389.437,716 | 4 | 588.621,662 389.441,593 | 89.379 |
| 4 | 588.621,662 389.441,593 | 1 | 588.620,017 389.468,614 | 27.071 |

**** Lungimile segmentelor sunt determinate în planul de proiecție Stereo 70 și sunt rotunjite la 1 milimetru.**

***** Distanța dintre puncte este formată din segmente cumulate ce sunt mai mici decât valoarea 1 milimetru.**

**DATE DESPRE IMOBILUL NR. 10657**

Oficiul de Cadastru și Publicitate Imobiliară PRAHOVA
Biroul de Cadastru și Publicitate Imobiliară Ploiești

A. Partea I. Descrierea imobilului

TEREN Extravilan

Adresa: Jud. Prahova

| Nr. Crt | Nr cadastral Nr. topografic | Suprafața* (mp) | Observații / Referințe |
|---------|--------------------------------|-----------------|--|
| A1 | | 4.623 | Sector cadastral:11 Teren neimprejmit; |

B. Partea II. Proprietari și acte

| Inscrieri privitoare la dreptul de proprietate și alte drepturi reale | | Referințe |
|---|--|-----------|
| / | | |
| Act Notarial nr. 244, din 07/12/2022 emis de NP IONITA ARISTITA ADINA (CERTIFICAT DE MOSTENITOR;); | | |
| B1 | Intabulare, drept de PROPRIETATE, dobandit prin Succesiune, cota actuala 7/12, cota initiala 7/12 1) PETCU NICOLAE DEFUNCT:Da | A1 |
| B2 | Intabulare, drept de PROPRIETATE, dobandit prin Succesiune, cota actuala 7/12, cota initiala 7/12 1) PETCU MIUTA | A1 |
| B3 | Intabulare, drept de PROPRIETATE, dobandit prin Succesiune, cota actuala 7/24, cota initiala 7/24 1) DOBRE MIHAELA-GIANINA | A1 |
| B4 | Intabulare, drept de PROPRIETATE, dobandit prin Succesiune, cota actuala 7/24, cota initiala 7/24 1) LUHAN IOANA-CRISTINA | A1 |

C. Partea III. SARCINI .

| Inscrieri privind dezmembramintele dreptului de proprietate, drepturi reale de garanție și sarcini | Referințe |
|--|-----------|
| NU SUNT | |

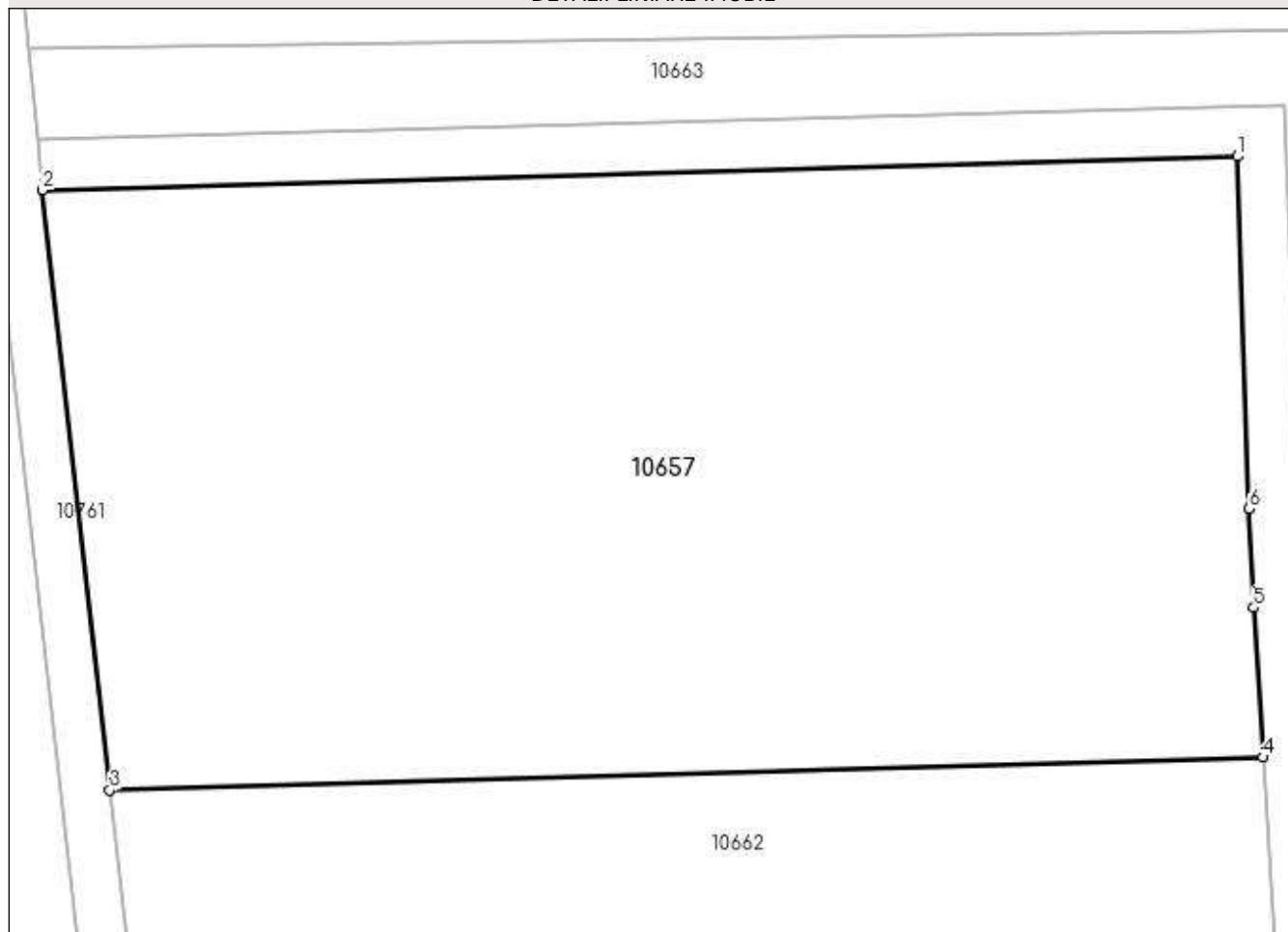
Anexa Nr. 1 La Partea I

Teren

| | | |
|--------------|-----------------|------------------------|
| Nr cadastral | Suprafața (mp)* | Observații / Referințe |
| | 4.623 | |

* Suprafața este determinată în planul de proiecție Stereo 70.

DETALII LINIARE IMOBIL



Date referitoare la teren

| Crt | Categorie folosință | Intravilan | Suprafața (mp) | Tarla | Parcelă | Nr. topo | Observații / Referințe |
|-----|---------------------|------------|----------------|-------|---------|----------|------------------------|
| 1 | arabil | NU | 4.623 | 27 | 970/2 | - | |

Lungime Segmente

1) Valorile lungimilor segmentelor sunt obținute din proiecție în plan.

| Punct început | X / Y | Punct sfârșit | X / Y | Lungime segment (** (m) |
|---------------|----------------------------|---------------|----------------------------|-------------------------|
| 1 | 588.614,903 389.567,122 | 2 | 588.518,161 389.564,379 | 96.781 |
| 2 | 588.518,161 389.564,379 | 3 | 588.523,606 389.515,826 | 48.857 |
| 3 | 588.523,606 389.515,826 | 4 | 588.616,983 389.518,474 | 93.415 |
| 4 | 588.616,983 389.518,474 | 5 | 588.616,245 389.530,598 | 12.146 |
| 5 | 588.616,245 389.530,598 | 6 | 588.615,857 389.538,591 | 8.002 |

| Punct început | X / Y | Punct sfârșit | X / Y | Lungime segment (** (m) |
|---------------|----------------------------|---------------|----------------------------|-------------------------|
| 6 | 588.615,857 389.538,591 | 1 | 588.614,903 389.567,122 | 28.547 |

** Lungimile segmentelor sunt determinate în planul de proiecție Stereo 70 și sunt rotunjite la 1 milimetru.

*** Distanța dintre puncte este formată din segmente cumulate ce sunt mai mici decât valoarea 1 milimetru.

**DATE DESPRE IMOBILUL NR. 10658**

Oficiul de Cadastru și Publicitate Imobiliară PRAHOVA
Biroul de Cadastru și Publicitate Imobiliară Ploiești

A. Partea I. Descrierea imobilului

TEREN Extravilan

Adresa: Jud. Prahova

| Nr. Crt | Nr cadastral Nr. topografic | Suprafața* (mp) | Observații / Referințe |
|---------|-----------------------------|-----------------|---|
| A1 | | 4.800 | Sector cadastral:11 Teren neimprejmuit; |

B. Partea II. Proprietari și acte

| Inscrieri privitoare la dreptul de proprietate și alte drepturi reale | Referințe |
|---|-----------|
| / | |
| Act Administrativ nr. 41354, din 25/07/1995 emis de CJSDPAT PRAHOVA (TITLU DE PROPRIETATE; ATENTIE: Probleme de interpretare/preluare existente pe fata titlului); | |
| B1 | A1 |
| Intabulare, drept de PROPRIETATE, dobandit prin Reconstituire, cota actuala 1/1, cota initiala 1/1 1) DOBRE GHEORGHE | |

C. Partea III. SARCINI .

| Inscrieri privind dezmembramintele dreptului de proprietate, drepturi reale de garanție și sarcini | Referințe |
|--|-----------|
| NU SUNT | |

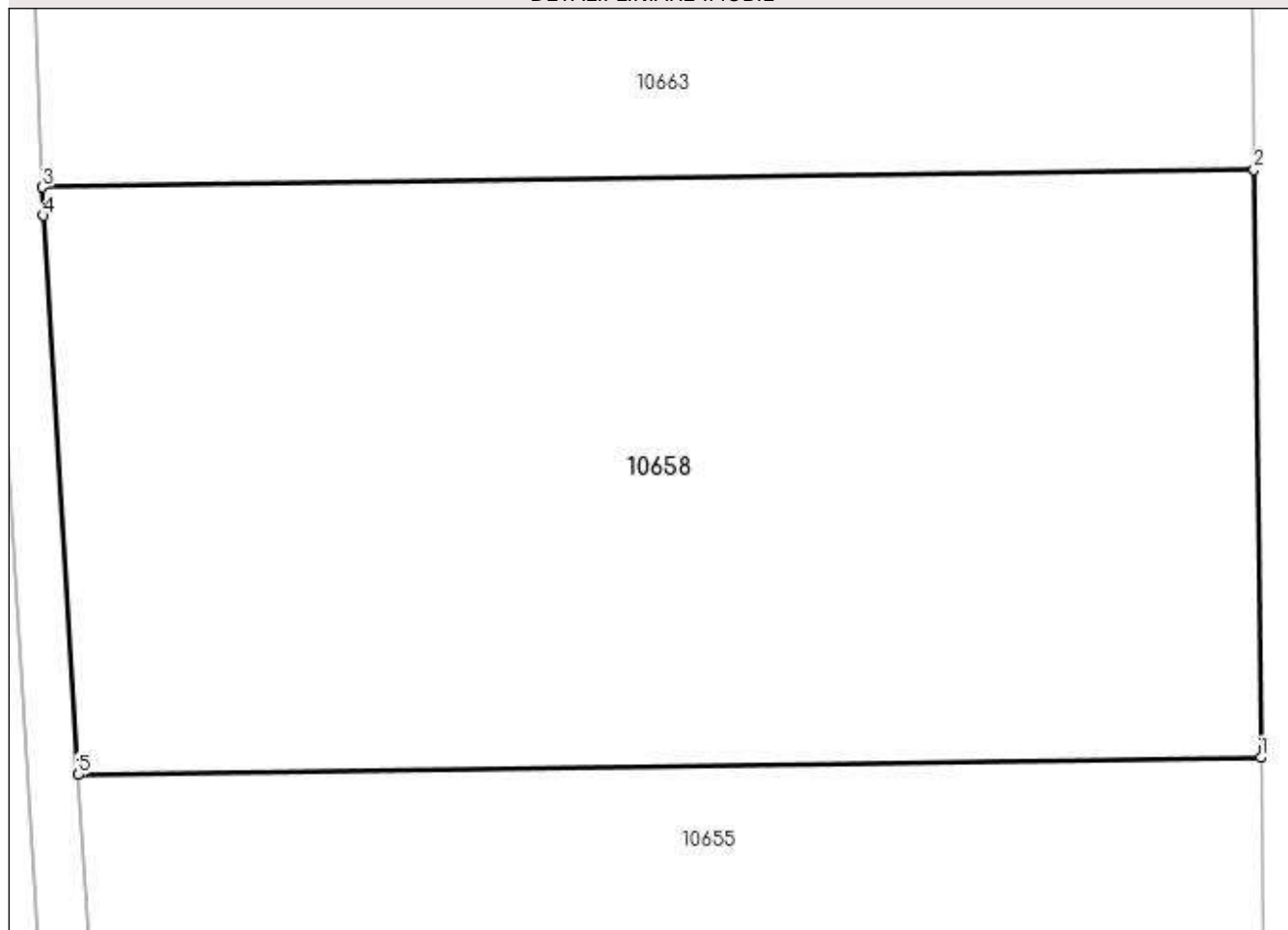
Anexa Nr. 1 La Partea I

Teren

| | | |
|--------------|-----------------|------------------------|
| Nr cadastral | Suprafața (mp)* | Observații / Referințe |
| | 4.800 | |

* Suprafața este determinată în planul de proiecție Stereo 70.

DETALII LINIARE IMOBIL



Date referitoare la teren

| Crt | Categorie folosință | Intra vilan | Suprafața (mp) | Tarla | Parcelă | Nr. topo | Observații / Referințe |
|-----|---------------------|-------------|----------------|-------|---------|----------|------------------------|
| 1 | arabil | NU | 4.800 | 27 | 948/6 | - | |

Lungime Segmente

1) Valorile lungimilor segmentelor sunt obținute din proiecție în plan.

| Punct început | X / Y | Punct sfârșit | X / Y | Lungime segment (** (m) |
|---------------|----------------------------|---------------|----------------------------|-------------------------|
| 1 | 588.720,715 389.488,242 | 2 | 588.720,149 389.536,785 | 48.546 |
| 2 | 588.720,149 389.536,785 | 3 | 588.620,115 389.535,337 | 100.044 |
| 3 | 588.620,115 389.535,337 | 4 | 588.620,204 389.532,992 | 2.347 |
| 4 | 588.620,204 389.532,992 | 5 | 588.623,072 389.486,829 | 46.252 |
| 5 | 588.623,072 389.486,829 | 1 | 588.720,715 389.488,242 | 97.653 |

**** Lungimile segmentelor sunt determinate în planul de proiecție Stereo 70 și sunt rotunjite la 1 milimetru.**

***** Distanța dintre puncte este formată din segmente cumulate ce sunt mai mici decât valoarea 1 milimetru.**

**DATE DESPRE IMOBILUL NR. 10659**

Oficiul de Cadastru și Publicitate Imobiliară PRAHOVA
Biroul de Cadastru și Publicitate Imobiliară Ploiești

A. Partea I. Descrierea imobilului

TEREN Extravilan

Adresa: Jud. Prahova

| Nr. Crt | Nr cadastral Nr. topografic | Suprafața* (mp) | Observații / Referințe |
|---------|-----------------------------|-----------------|---|
| A1 | | 10.000 | Sector cadastral:11 Teren neimprejmuit; |

B. Partea II. Proprietari și acte

| Inscrieri privitoare la dreptul de proprietate și alte drepturi reale | Referințe |
|---|-----------|
| / | |
| Act Administrativ nr. 3237, din 24/03/1993 emis de CJSDPAT PRAHOVA (TITLU DE PROPRIETATE;); | |
| B1 | A1 |
| Intabulare, drept de PROPRIETATE, dobândit prin Reconstituire, cota actuala 1/1, cota initiala 1/1 1) AVRAM CONSTANTIN | |

C. Partea III. SARCINI .

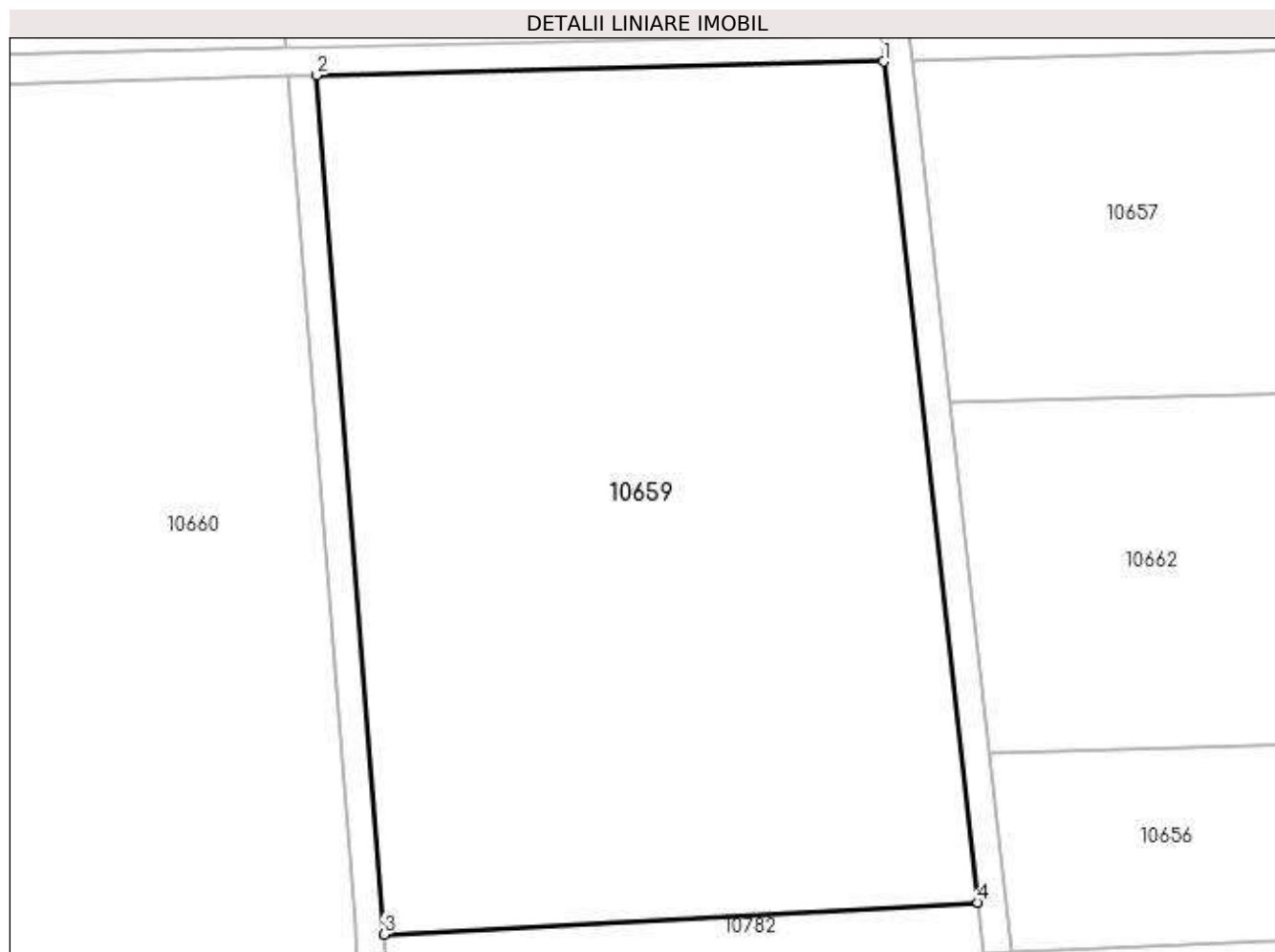
| Inscrieri privind dezmembramintele dreptului de proprietate, drepturi reale de garanție și sarcini | Referințe |
|--|-----------|
| NU SUNT | |

Anexa Nr. 1 La Partea I

Teren

| Nr cadastral | Suprafața (mp)* | Observații / Referințe |
|--------------|-----------------|------------------------|
| | 10.000 | |

* Suprafața este determinată în planul de proiecție Stereo 70.



Date referitoare la teren

| Crt | Categorie folosință | Intra vilan | Suprafața (mp) | Tarla | Parcelă | Nr. topo | Observații / Referințe |
|-----|---------------------|-------------|----------------|-------|---------|----------|------------------------|
| 1 | arabil | NU | 10.000 | 27 | 968/1 | - | |

Lungime Segmente

1) Valorile lungimilor segmentelor sunt obținute din proiecție în plan.

| Punct început | X / Y | Punct sfârșit | X / Y | Lungime segment (** (m) |
|---------------|----------------------------|---------------|----------------------------|-------------------------|
| 1 | 588.514,147 389.564,317 | 2 | 588.433,514 389.562,36 | 80.657 |
| 2 | 588.433,514 389.562,36 | 3 | 588.443,156 389.440,32 | 122.42 |
| 3 | 588.443,156 389.440,32 | 4 | 588.527,539 389.444,869 | 84.506 |
| 4 | 588.527,539 389.444,869 | 1 | 588.514,147 389.564,317 | 120.196 |

**** Lungimile segmentelor sunt determinate în planul de proiecție Stereo 70 și sunt rotunjite la 1 milimetru.**

***** Distanța dintre puncte este formată din segmente cumulate ce sunt mai mici decât valoarea 1 milimetru.**

**DATE DESPRE IMOBILUL NR. 10660**

Oficiul de Cadastru și Publicitate Imobiliară PRAHOVA
Biroul de Cadastru și Publicitate Imobiliară Ploiești

A. Partea I. Descrierea imobilului

TEREN Extravilan

Adresa: Jud. Prahova

| Nr. Crt | Nr cadastral Nr. topografic | Suprafața* (mp) | Observații / Referințe |
|---------|-----------------------------|--------------------------------------|--|
| A1 | | Din acte: 14.300 Masurata: 10.775 | Sector cadastral:11 Teren neimprejmuit; DIFERENTA DE SUPRAFATA SE REGASESTE LA ID 10781 |

B. Partea II. Proprietari și acte

| Inscrieri privitoare la dreptul de proprietate și alte drepturi reale | | Referințe |
|--|--|-----------|
| / | | |
| Act Administrativ nr. 3213, din 19/03/1993 emis de CJSDPAT PRAHOVA (TITLU DE PROPRIETATE;); | | |
| B1 | Intabulare, drept de PROPRIETATE, dobandit prin Reconstituire, cota actuala 1/1, cota initiala 1/1 1) STEFAN VICTOR 2) VISAN ELENA | A1 |

C. Partea III. SARCINI .

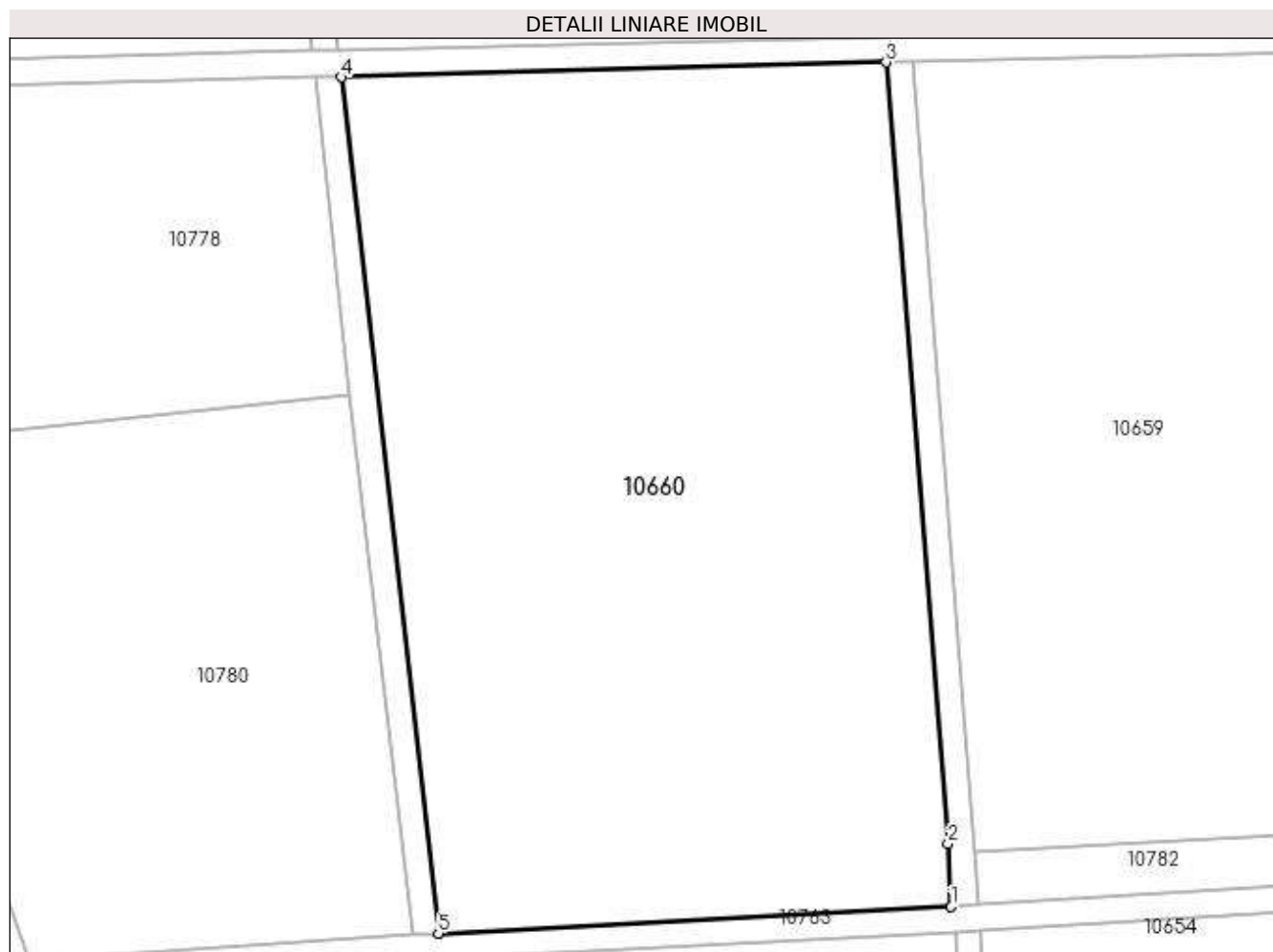
| Inscrieri privind dezmembramintele dreptului de proprietate, drepturi reale de garanție și sarcini | Referințe |
|--|-----------|
| NU SUNT | |

Anexa Nr. 1 La Partea I

Teren

| | | |
|--------------|---|---|
| Nr cadastral | Suprafața (mp)* | Observații / Referințe |
| | Din acte: 14.300 Masurata: 10.775 | DIFERENTA DE SUPRAFATA SE REGASESTE LA ID 10781 |

* Suprafața este determinată în planul de proiecție Stereo 70.



Date referitoare la teren

| Crt | Categorie folosință | Intra vilan | Suprafața (mp) | Tarla | Parcelă | Nr. topo | Observații / Referințe |
|-----|---------------------|-------------|----------------|-------|---------|----------|------------------------|
| 1 | arabil | NU | 10.775 | 27 | 966 | - | |

Lungime Segmente

1) Valorile lungimilor segmentelor sunt obținute din proiecție în plan.

| Punct început | X / Y | Punct sfârșit | X / Y | Lungime segment (** (m) |
|---------------|----------------------------|---------------|----------------------------|-------------------------|
| 1 | 588.439,484 389.431,939 | 2 | 588.439,038 389.441,648 | 9.719 |
| 2 | 588.439,038 389.441,648 | 3 | 588.429,48 389.562,264 | 120.994 |
| 3 | 588.429,48 389.562,264 | 4 | 588.345,33 389.559,963 | 84.181 |
| 4 | 588.345,33 389.559,963 | 5 | 588.360,347 389.427,802 | 133.011 |

| Punct început | X / Y | Punct sfârşit | X / Y | Lungime segment (** (m) |
|---------------|----------------------------|---------------|----------------------------|-------------------------|
| 5 | 588.360,347 389.427,802 | 1 | 588.439,484 389.431,939 | 79.245 |

** Lungimile segmentelor sunt determinate în planul de proiecţie Stereo 70 şi sunt rotunjite la 1 milimetru.

*** Distanţa dintre puncte este formată din segmente cumulate ce sunt mai mici decât valoarea 1 milimetru.

**DATE DESPRE IMOBILUL NR. 10661**

Oficiul de Cadastru și Publicitate Imobiliară PRAHOVA
Biroul de Cadastru și Publicitate Imobiliară Ploiești

A. Partea I. Descrierea imobilului

TEREN Extravilan

Adresa: Jud. Prahova

| Nr. Crt | Nr cadastral Nr. topografic | Suprafața* (mp) | Observații / Referințe |
|---------|-----------------------------|--------------------------------------|---|
| A1 | | Din acte: 21.200 Masurata: 10.300 | Sector cadastral:11 Teren neimprejmuit; DIFERENTA DE SUPRAFATA SE REGASESTE LA ID 8329 |

B. Partea II. Proprietari și acte

| Inscrieri privitoare la dreptul de proprietate și alte drepturi reale | | Referințe |
|--|---|-----------|
| / | | |
| Act Administrativ nr. 3209, din 19/03/1993 emis de CJSDPAT PRAHOVA (TITLU DE PROPRIETATE;); | | |
| B1 | Intabulare, drept de PROPRIETATE, dobandit prin Reconstituire, cota actuala 1/1, cota initiala 1/1 1) RADU STELIAN | A1 |

C. Partea III. SARCINI .

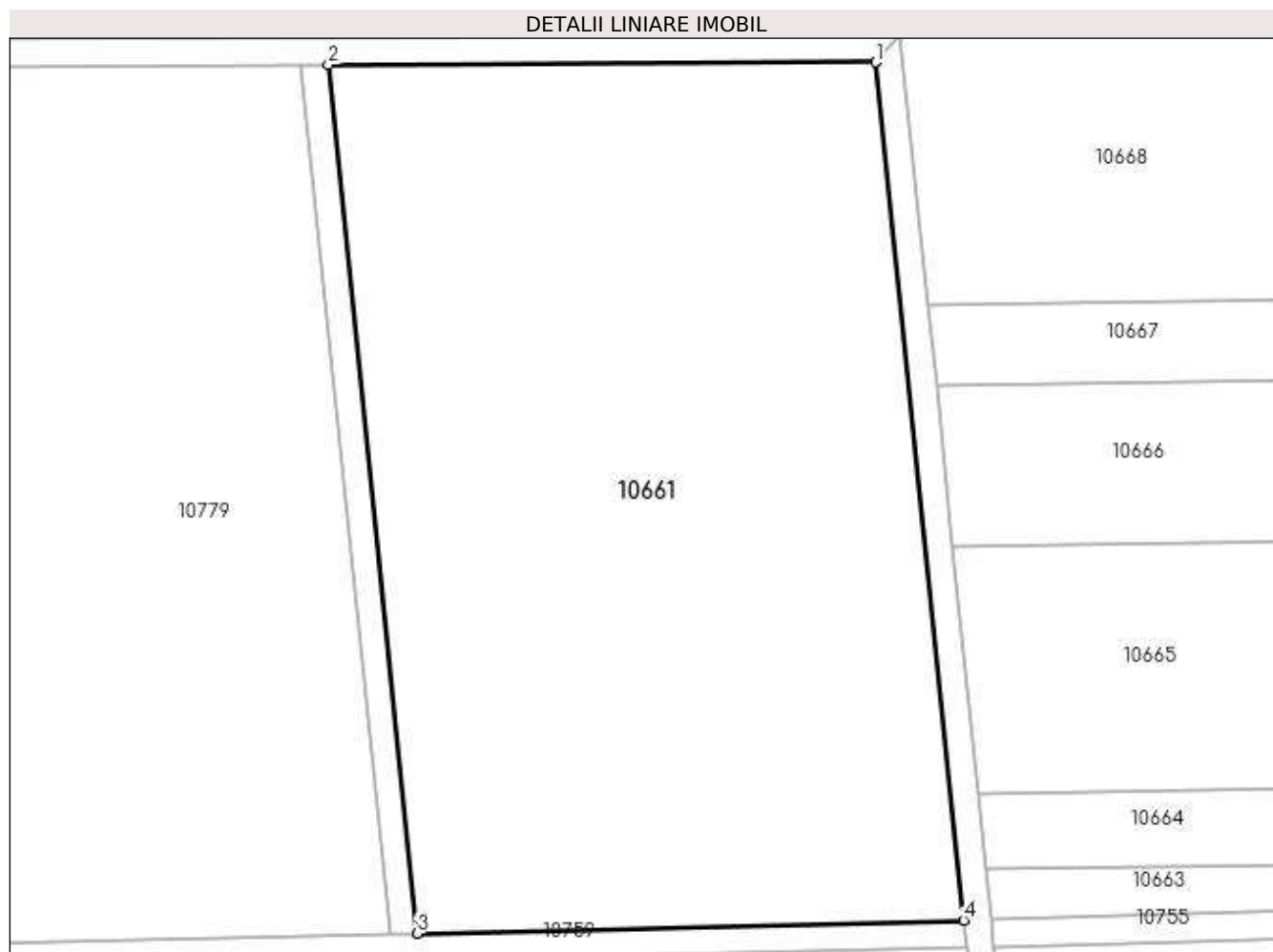
| Inscrieri privind dezmembramintele dreptului de proprietate, drepturi reale de garanție și sarcini | Referințe |
|--|-----------|
| NU SUNT | |

Anexa Nr. 1 La Partea I

Teren

| | | |
|--------------|---|--|
| Nr cadastral | Suprafața (mp)* | Observații / Referințe |
| | Din acte: 21.200 Masurata: 10.300 | DIFERENTA DE SUPRAFATA SE REGASESTE LA ID 8329 |

* Suprafața este determinată în planul de proiecție Stereo 70.



Date referitoare la teren

| Crt | Categorie folosință | Intra vilan | Suprafața (mp) | Tarla | Parcelă | Nr. topo | Observații / Referințe |
|-----|---------------------|-------------|----------------|-------|---------|----------|------------------------|
| 1 | arabil | NU | 10.300 | 27 | 952 | - | |

Lungime Segmente

1) Valorile lungimilor segmentelor sunt obținute din proiecție în plan.

| Punct început | X / Y | Punct sfârșit | X / Y | Lungime segment (** (m) |
|---------------|----------------------------|---------------|----------------------------|-------------------------|
| 1 | 588.500,795 389.694,882 | 2 | 588.419,976 389.694,517 | 80.82 |
| 2 | 588.419,976 389.694,517 | 3 | 588.433,083 389.566,351 | 128.834 |
| 3 | 588.433,083 389.566,351 | 4 | 588.513,742 389.568,275 | 80.682 |
| 4 | 588.513,742 389.568,275 | 1 | 588.500,795 389.694,882 | 127.267 |

**** Lungimile segmentelor sunt determinate în planul de proiecție Stereo 70 și sunt rotunjite la 1 milimetru.**

***** Distanța dintre puncte este formată din segmente cumulate ce sunt mai mici decât valoarea 1 milimetru.**

**DATE DESPRE IMOBILUL NR. 10662**

Oficiul de Cadastru și Publicitate Imobiliară PRAHOVA
Biroul de Cadastru și Publicitate Imobiliară Ploiești

A. Partea I. Descrierea imobilului

TEREN Extravilan

Adresa: Jud. Prahova

| Nr. Crt | Nr cadastral Nr. topografic | Suprafața* (mp) | Observații / Referințe |
|---------|-----------------------------|-----------------|---|
| A1 | | 4.600 | Sector cadastral:11 Teren neimprejmuit; |

B. Partea II. Proprietari și acte

| Inscrieri privitoare la dreptul de proprietate și alte drepturi reale | Referințe |
|--|-----------|
| / | |
| Act Administrativ nr. 63310, din 28/10/1996 emis de CJSDPAT PRAHOVA (TITLU DE PROPRIETATE;); | |
| B1 | A1 |
| Intabulare, drept de PROPRIETATE, dobândit prin Reconstituire, cota actuala 1/1, cota initiala 1/1 | |
| 1) TELEGEANU MARIA | |
| 2) TELEGEANU ION | |

C. Partea III. SARCINI .

| Inscrieri privind dezmembramintele dreptului de proprietate, drepturi reale de garanție și sarcini | Referințe |
|--|-----------|
| NU SUNT | |

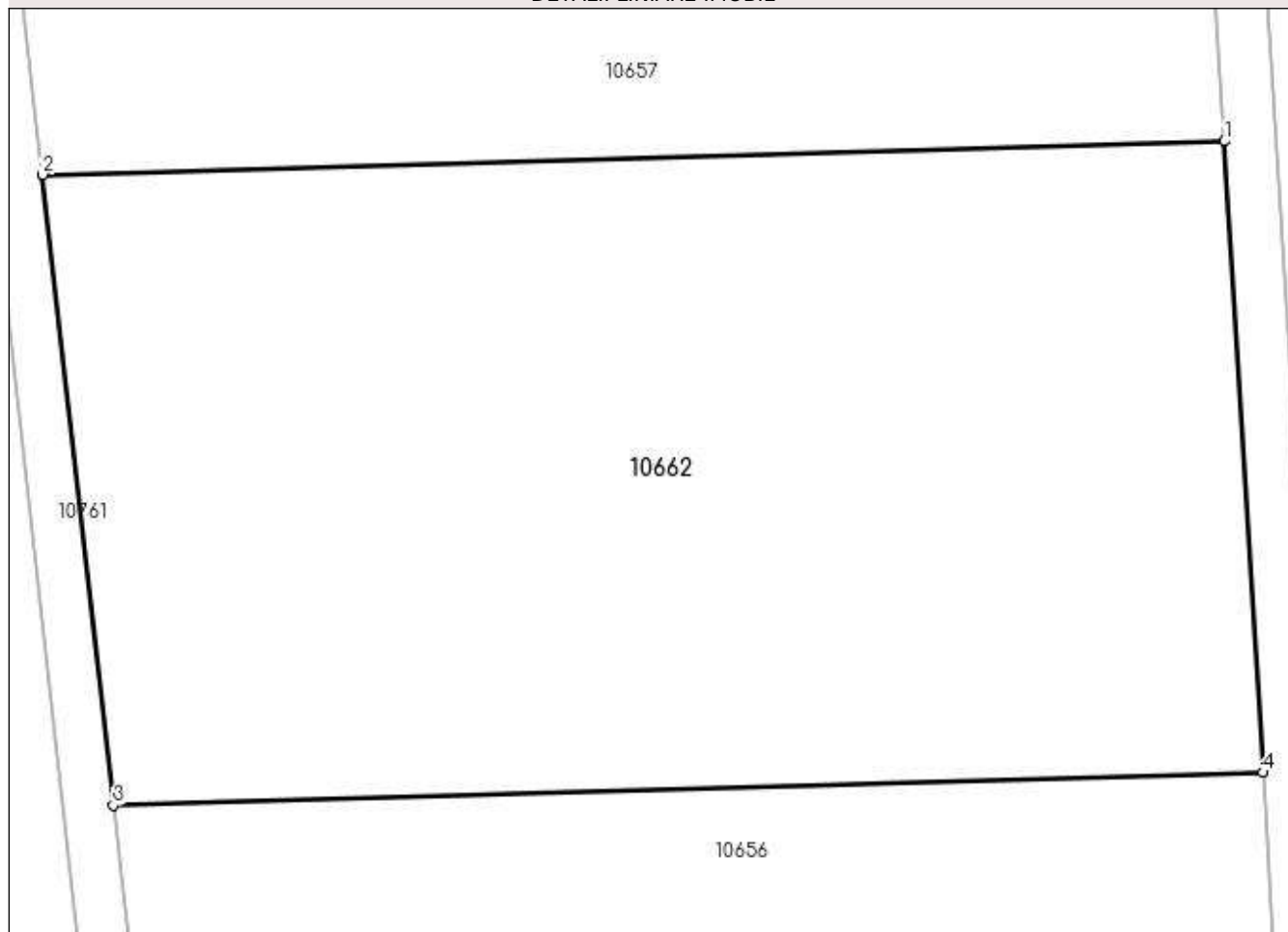
Anexa Nr. 1 La Partea I

Teren

| | | |
|--------------|-----------------|------------------------|
| Nr cadastral | Suprafața (mp)* | Observații / Referințe |
| | 4.600 | |

* Suprafața este determinată în planul de proiecție Stereo 70.

DETALII LINIARE IMOBIL



Date referitoare la teren

| Crt | Categorie folosință | Intra vilan | Suprafața (mp) | Tarla | Parcelă | Nr. topo | Observații / Referințe |
|-----|---------------------|-------------|----------------|-------|---------|----------|------------------------|
| 1 | arabil | NU | 4.600 | 27 | 970/1 | - | |

Lungime Segmente

1) Valorile lungimilor segmentelor sunt obținute din proiecție în plan.

| Punct început | X / Y | Punct sfârșit | X / Y | Lungime segment (** (m) |
|---------------|----------------------------|---------------|----------------------------|-------------------------|
| 1 | 588.616,983 389.518,474 | 2 | 588.523,606 389.515,826 | 93.415 |
| 2 | 588.523,606 389.515,826 | 3 | 588.529,19 389.466,039 | 50.099 |
| 3 | 588.529,19 389.466,039 | 4 | 588.620,017 389.468,614 | 90.863 |
| 4 | 588.620,017 389.468,614 | 1 | 588.616,983 389.518,474 | 49.952 |

**** Lungimile segmentelor sunt determinate în planul de proiecție Stereo 70 și sunt rotunjite la 1 milimetru.**

***** Distanța dintre puncte este formată din segmente cumulate ce sunt mai mici decât valoarea 1 milimetru.**

**DATE DESPRE IMOBILUL NR. 10663**

Oficiul de Cadastru și Publicitate Imobiliară PRAHOVA
Biroul de Cadastru și Publicitate Imobiliară Ploiești

A. Partea I. Descrierea imobilului

TEREN Extravilan

Adresa: Jud. Prahova

| Nr. Crt | Nr cadastral Nr. topografic | Suprafața* (mp) | Observații / Referințe |
|---------|-----------------------------|-----------------|---|
| A1 | | 4.900 | Sector cadastral:11 Teren neimprejmuit; |

B. Partea II. Proprietari și acte

| Inscrieri privitoare la dreptul de proprietate și alte drepturi reale | Referințe |
|--|-----------|
| / | |
| Act Administrativ nr. 24852, din 12/10/1994 emis de CJSDPAT PRAHOVA (TITLU DE PROPRIETATE;); | |
| B1 | A1 |
| Intabulare, drept de PROPRIETATE, dobândit prin Reconstituire, cota actuala 1/1, cota initiala 1/1 1) NIA ION | |

C. Partea III. SARCINI .

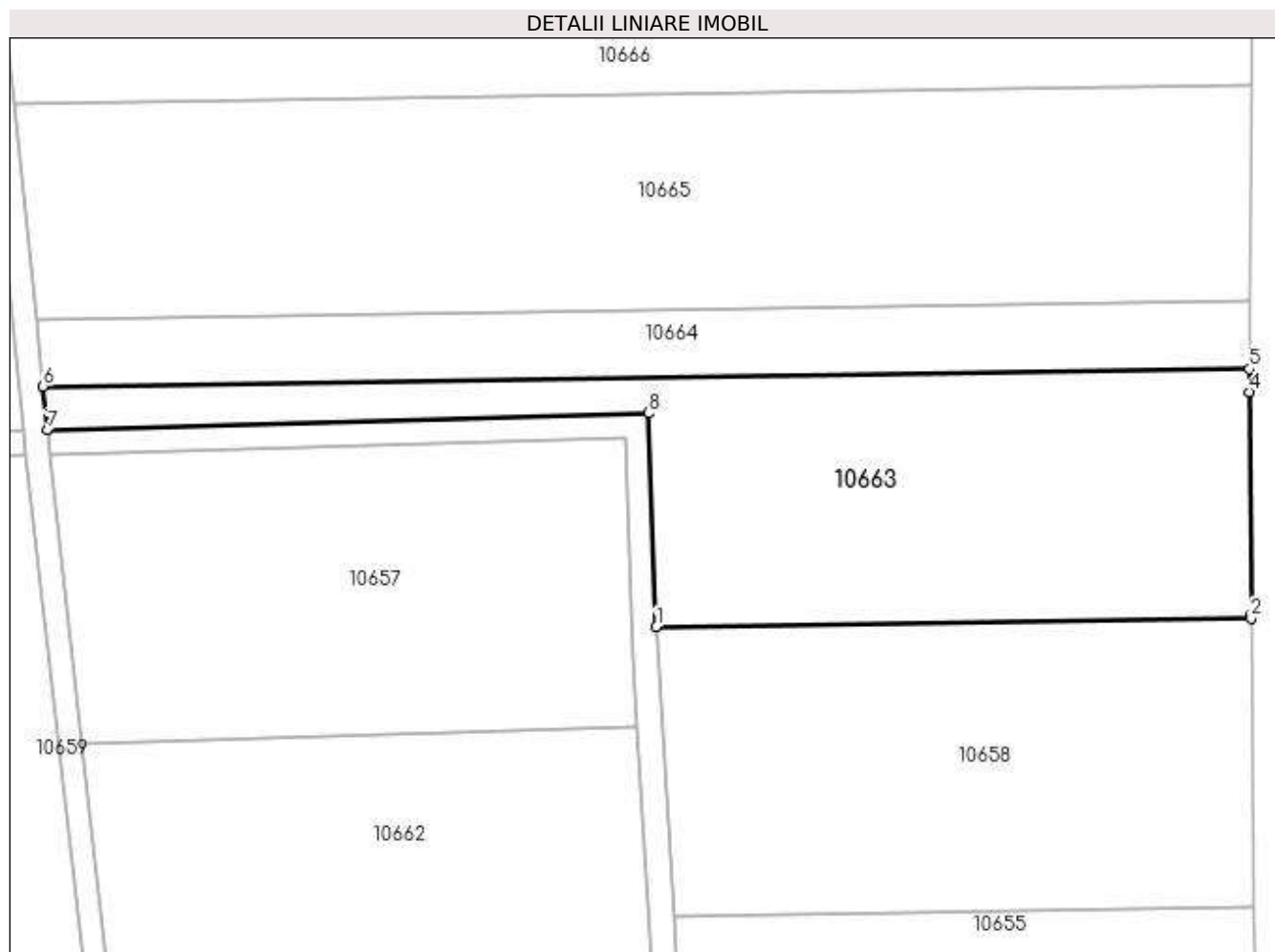
| Inscrieri privind dezmembramintele dreptului de proprietate, drepturi reale de garanție și sarcini | Referințe |
|--|-----------|
| NU SUNT | |

Anexa Nr. 1 La Partea I

Teren

| Nr cadastral | Suprafața (mp)* | Observații / Referințe |
|--------------|-----------------|------------------------|
| | 4.900 | |

* Suprafața este determinată în planul de proiecție Stereo 70.



Date referitoare la teren

| Crt | Categorie folosință | Intra vilan | Suprafața (mp) | Tarla | Parcelă | Nr. topo | Observații / Referințe |
|-----|---------------------|-------------|----------------|-------|---------|----------|------------------------|
| 1 | arabil | NU | 4.900 | 27 | 948/5 | - | |

Lungime Segmente

1) Valorile lungimilor segmentelor sunt obținute din proiecție în plan.

| Punct început | X / Y | Punct sfârșit | X / Y | Lungime segment (** (m) |
|---------------|----------------------------|---------------|----------------------------|-------------------------|
| 1 | 588.620,115 389.535,337 | 2 | 588.720,149 389.536,785 | 100.044 |
| 2 | 588.720,149 389.536,785 | 3 | 588.720,141 389.537,421 | 0.636 |
| 3 | 588.720,141 389.537,421 | 4 | 588.719,812 389.574,791 | 37.371 |
| 4 | 588.719,812 389.574,791 | 5 | 588.719,836 389.578,72 | 3.929 |
| 5 | 588.719,836 389.578,72 | 6 | 588.516,995 389.575,785 | 202.862 |

| Punct început | X / Y | Punct sfârșit | X / Y | Lungime segment (** (m) |
|---------------|----------------------------|---------------|----------------------------|-------------------------|
| 6 | 588.516,995 389.575,785 | 7 | 588.517,748 389.568,419 | 7.404 |
| 7 | 588.517,748 389.568,419 | 8 | 588.618,755 389.571,231 | 101.046 |
| 8 | 588.618,755 389.571,231 | 1 | 588.620,115 389.535,337 | 35.92 |

** Lungimile segmentelor sunt determinate în planul de proiecție Stereo 70 și sunt rotunjite la 1 milimetru.

*** Distanța dintre puncte este formată din segmente cumulate ce sunt mai mici decât valoarea 1 milimetru.

**DATE DESPRE IMOBILUL NR. 10664**

Oficiul de Cadastru și Publicitate Imobiliară PRAHOVA
Biroul de Cadastru și Publicitate Imobiliară Ploiești

A. Partea I. Descrierea imobilului

TEREN Extravilan

Adresa: Jud. Prahova

| Nr. Crt | Nr cadastral Nr. topografic | Suprafața* (mp) | Observații / Referințe |
|---------|-----------------------------|-----------------|---|
| A1 | | 2.300 | Sector cadastral:11 Teren neimprejmuit; |

B. Partea II. Proprietari și acte

| Inscrieri privitoare la dreptul de proprietate și alte drepturi reale | Referințe |
|--|-----------|
| / | |
| Act Administrativ nr. 63310, din 28/10/1996 emis de CJSDPAT PRAHOVA (TITLU DE PROPRIETATE;); | |
| B1 | A1 |
| Intabulare, drept de PROPRIETATE, dobândit prin Reconstituire, cota actuala 1/1, cota initiala 1/1 1) TELEGEANU MARIA | |

C. Partea III. SARCINI .

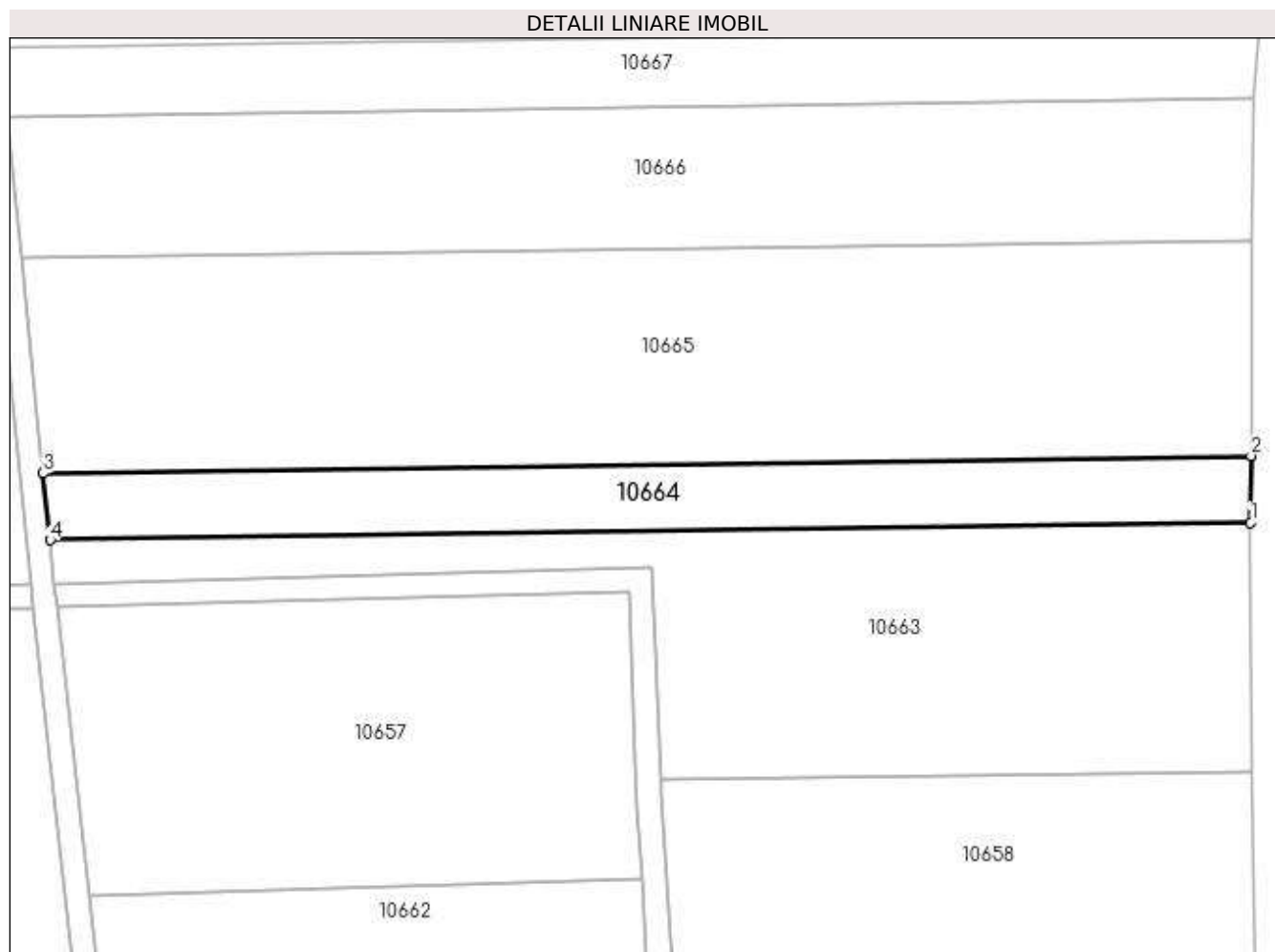
| Inscrieri privind dezmembramintele dreptului de proprietate, drepturi reale de garanție și sarcini | Referințe |
|--|-----------|
| NU SUNT | |

Anexa Nr. 1 La Partea I

Teren

| | | |
|--------------|-----------------|------------------------|
| Nr cadastral | Suprafața (mp)* | Observații / Referințe |
| | 2.300 | |

* Suprafața este determinată în planul de proiecție Stereo 70.



Date referitoare la teren

| Crt | Categorie folosință | Intra vilan | Suprafața (mp) | Tarla | Parcelă | Nr. topo | Observații / Referințe |
|-----|---------------------|-------------|----------------|-------|---------|----------|------------------------|
| 1 | arabil | NU | 2.300 | 27 | 948/4 | - | |

Lungime Segmente

1) Valorile lungimilor segmentelor sunt obținute din proiecție în plan.

| Punct început | X / Y | Punct sfârșit | X / Y | Lungime segment (** (m) |
|---------------|----------------------------|---------------|----------------------------|-------------------------|
| 1 | 588.719,836 389.578,72 | 2 | 588.719,905 389.590,026 | 11.306 |
| 2 | 588.719,905 389.590,026 | 3 | 588.515,84 389.587,073 | 204.086 |
| 3 | 588.515,84 389.587,073 | 4 | 588.516,995 389.575,785 | 11.347 |
| 4 | 588.516,995 389.575,785 | 1 | 588.719,836 389.578,72 | 202.862 |

**** Lungimile segmentelor sunt determinate în planul de proiecție Stereo 70 și sunt rotunjite la 1 milimetru.**

***** Distanța dintre puncte este formată din segmente cumulate ce sunt mai mici decât valoarea 1 milimetru.**

**DATE DESPRE IMOBILUL NR. 10665**

Oficiul de Cadastru și Publicitate Imobiliară PRAHOVA
Biroul de Cadastru și Publicitate Imobiliară Ploiești

A. Partea I. Descrierea imobilului

TEREN Extravilan

Adresa: Jud. Prahova

| Nr. Crt | Nr cadastral Nr. topografic | Suprafața* (mp) | Observații / Referințe |
|---------|-----------------------------|-----------------|---|
| A1 | | 7.500 | Sector cadastral:11 Teren neimprejmuit; |

B. Partea II. Proprietari și acte

| Inscrieri privitoare la dreptul de proprietate și alte drepturi reale | Referințe |
|---|-----------|
| / | |
| Act Administrativ nr. 161, din 26/06/2007 emis de CJSDPAT PRAHOVA (TITLU DE PROPRIETATE;); | |
| B1 | A1 |
| Intabulare, drept de PROPRIETATE, dobandit prin Reconstituire, cota actuala 1/1, cota initiala 1/1 1) FLOREA MARIA | |

C. Partea III. SARCINI .

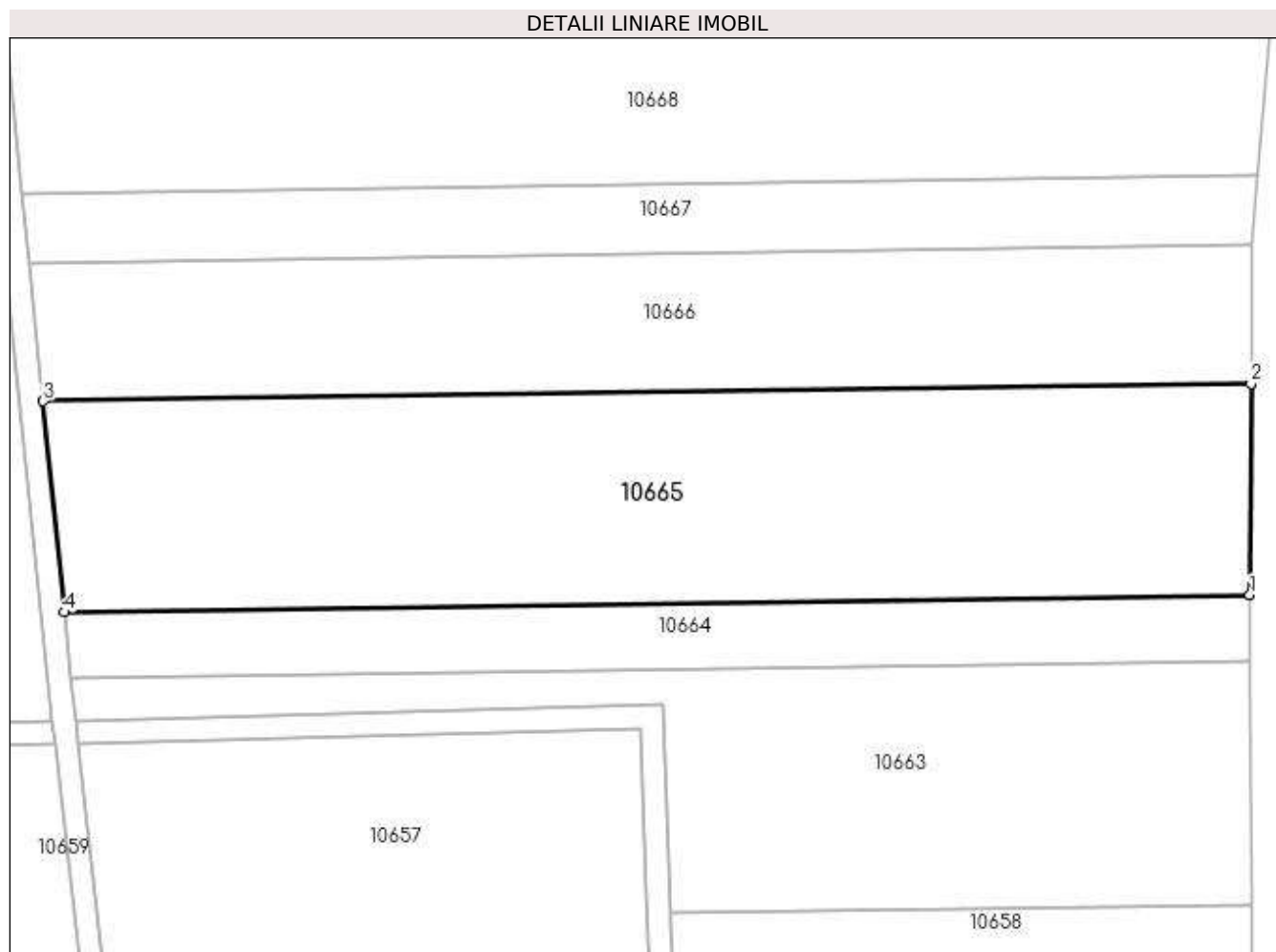
| Inscrieri privind dezmembramintele dreptului de proprietate, drepturi reale de garanție și sarcini | Referințe |
|--|-----------|
| NU SUNT | |

Anexa Nr. 1 La Partea I

Teren

| | | |
|--------------|-----------------|------------------------|
| Nr cadastral | Suprafața (mp)* | Observații / Referințe |
| | 7.500 | |

* Suprafața este determinată în planul de proiecție Stereo 70.



Date referitoare la teren

| Crt | Categorie folosință | Intravilan | Suprafața (mp) | Tarla | Parcelă | Nr. topo | Observații / Referințe |
|-----|---------------------|------------|----------------|-------|---------|----------|------------------------|
| 1 | arabil | NU | 7.500 | 27 | 948/3 | - | |

Lungime Segmente

1) Valorile lungimilor segmentelor sunt obținute din proiecție în plan.

| Punct început | X / Y | Punct sfârșit | X / Y | Lungime segment (** (m) |
|---------------|----------------------------|---------------|----------------------------|-------------------------|
| 1 | 588.719,905 389.590,026 | 2 | 588.720,127 389.626,431 | 36.406 |
| 2 | 588.720,127 389.626,431 | 3 | 588.512,124 389.623,421 | 208.025 |
| 3 | 588.512,124 389.623,421 | 4 | 588.515,84 389.587,073 | 36.537 |
| 4 | 588.515,84 389.587,073 | 1 | 588.719,905 389.590,026 | 204.086 |

**** Lungimile segmentelor sunt determinate în planul de proiecție Stereo 70 și sunt rotunjite la 1 milimetru.**

***** Distanța dintre puncte este formată din segmente cumulate ce sunt mai mici decât valoarea 1 milimetru.**

**DATE DESPRE IMOBILUL NR. 10666**

Oficiul de Cadastru și Publicitate Imobiliară PRAHOVA
Biroul de Cadastru și Publicitate Imobiliară Ploiești

A. Partea I. Descrierea imobilului

TEREN Extravilan

Adresa: Jud. Prahova

| Nr. Crt | Nr cadastral Nr. topografic | Suprafața* (mp) | Observații / Referințe |
|---------|-----------------------------|-----------------|---|
| A1 | | 5.000 | Sector cadastral:11 Teren neimprejmuit; |

B. Partea II. Proprietari și acte

| Inscrieri privitoare la dreptul de proprietate și alte drepturi reale | Referințe |
|---|-----------|
| / | |
| Act Administrativ nr. 29889, din 06/04/1995 emis de CJSDPAT PRAHOVA (TITLU DE PROPRIETATE;); | |
| B1 | A1 |
| Intabulare, drept de PROPRIETATE, dobandit prin Reconstituire, cota actuala 1/1, cota initiala 1/1 1) CHIRASNEL ILIE | |

C. Partea III. SARCINI .

| Inscrieri privind dezmembramintele dreptului de proprietate, drepturi reale de garanție și sarcini | Referințe |
|--|-----------|
| NU SUNT | |

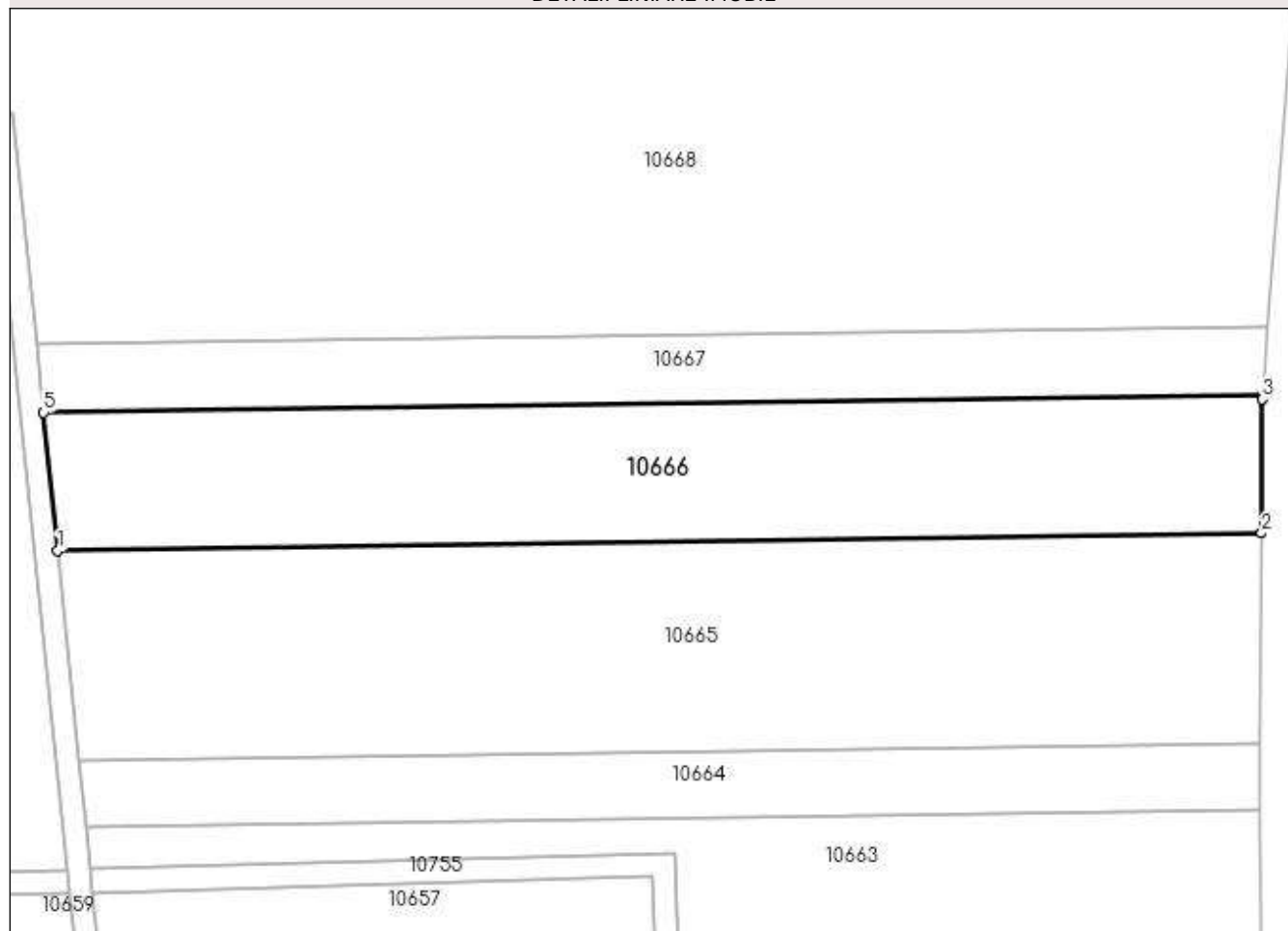
Anexa Nr. 1 La Partea I

Teren

| | | |
|--------------|-----------------|------------------------|
| Nr cadastral | Suprafața (mp)* | Observații / Referințe |
| | 5.000 | |

* Suprafața este determinată în planul de proiecție Stereo 70.

DETALII LINIARE IMOBIL



Date referitoare la teren

| Crt | Categorie folosință | Intravilan | Suprafața (mp) | Tarla | Parcelă | Nr. topo | Observații / Referințe |
|-----|---------------------|------------|----------------|-------|---------|----------|------------------------|
| 1 | arabil | NU | 5.000 | 27 | 948/2 | - | |

Lungime Segmente

1) Valorile lungimilor segmentelor sunt obținute din proiecție în plan.

| Punct început | X / Y | Punct sfârșit | X / Y | Lungime segment (** (m) |
|---------------|----------------------------|---------------|----------------------------|-------------------------|
| 1 | 588.512,124 389.623,421 | 2 | 588.720,127 389.626,431 | 208.025 |
| 2 | 588.720,127 389.626,431 | 3 | 588.720,268 389.649,574 | 23.143 |
| 3 | 588.720,268 389.649,574 | 4 | 588.720,327 389.650,323 | 0.751 |
| 4 | 588.720,327 389.650,323 | 5 | 588.509,684 389.647,275 | 210.665 |
| 5 | 588.509,684 389.647,275 | 1 | 588.512,124 389.623,421 | 23.978 |

**** Lungimile segmentelor sunt determinate în planul de proiecție Stereo 70 și sunt rotunjite la 1 milimetru.**

***** Distanța dintre puncte este formată din segmente cumulate ce sunt mai mici decât valoarea 1 milimetru.**

**DATE DESPRE IMOBILUL NR. 10667**

Oficiul de Cadastru și Publicitate Imobiliară PRAHOVA
Biroul de Cadastru și Publicitate Imobiliară Ploiești

A. Partea I. Descrierea imobilului

TEREN Extravilan

Adresa: Jud. Prahova

| Nr. Crt | Nr cadastral Nr. topografic | Suprafața* (mp) | Observații / Referințe |
|---------|-----------------------------|-----------------|---|
| A1 | | 2.500 | Sector cadastral:11 Teren neimprejmuit; |

B. Partea II. Proprietari și acte

| Inscrieri privitoare la dreptul de proprietate și alte drepturi reale | Referințe |
|---|-----------|
| / | |
| Act Administrativ nr. 3232, din 24/03/1993 emis de CJSDPAT PRAHOVA (TITLU DE PROPRIETATE;); | |
| B1 | A1 |
| Intabulare, drept de PROPRIETATE, dobandit prin Reconstituire, cota actuala 1/1, cota initiala 1/1 1) RADULESCU STELIANA | |

C. Partea III. SARCINI .

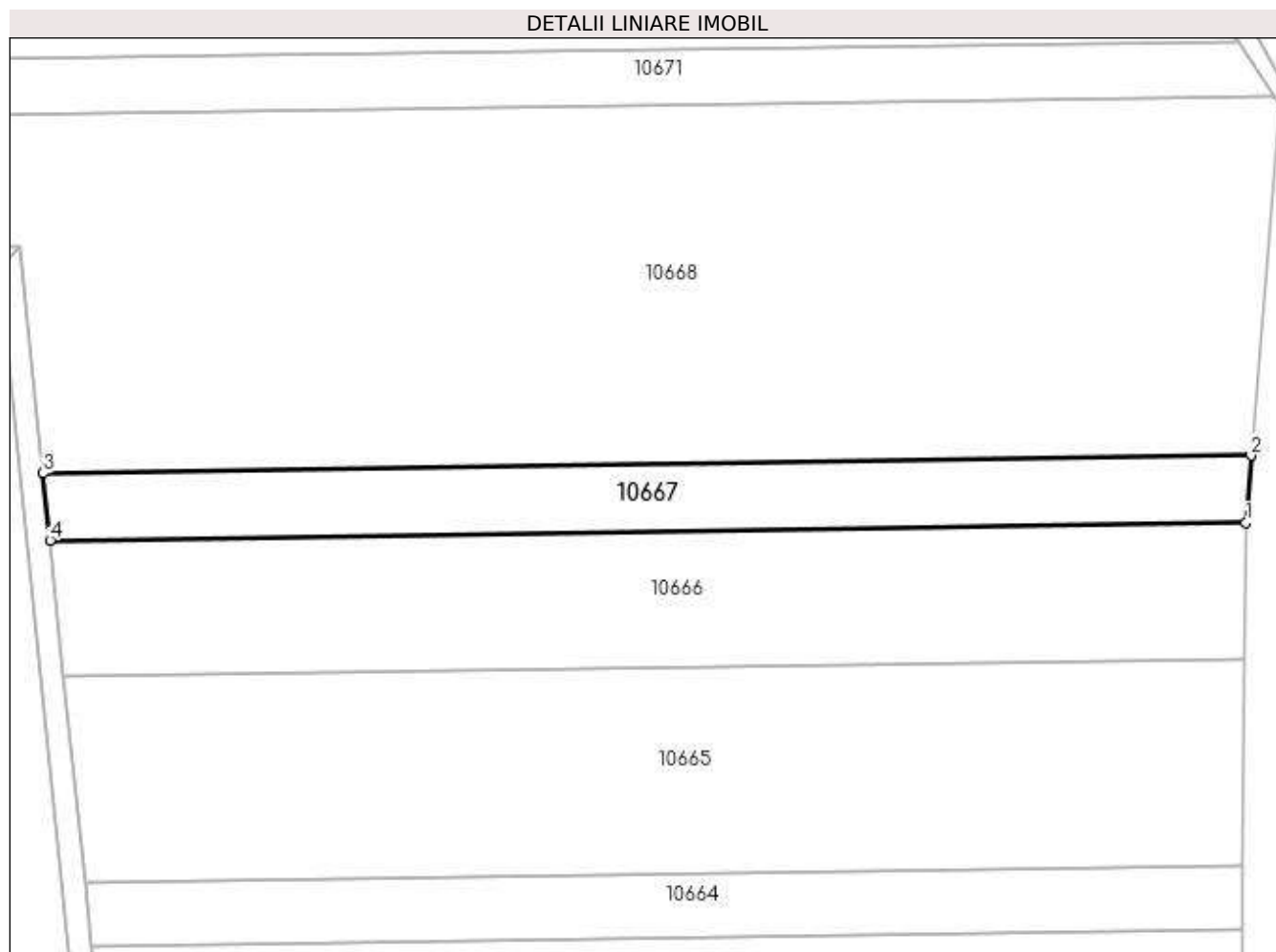
| Inscrieri privind dezmembramintele dreptului de proprietate, drepturi reale de garanție și sarcini | Referințe |
|--|-----------|
| NU SUNT | |

Anexa Nr. 1 La Partea I

Teren

| | | |
|--------------|-----------------|------------------------|
| Nr cadastral | Suprafața (mp)* | Observații / Referințe |
| | 2.500 | |

* Suprafața este determinată în planul de proiecție Stereo 70.



Date referitoare la teren

| Crt | Categorie folosință | Intra vilan | Suprafața (mp) | Tarla | Parcelă | Nr. topo | Observații / Referințe |
|-----|---------------------|-------------|----------------|-------|---------|----------|------------------------|
| 1 | arabil | NU | 2.500 | 27 | 948/1 | - | |

Lungime Segmente

1) Valorile lungimilor segmentelor sunt obținute din proiecție în plan.

| Punct început | X / Y | Punct sfârșit | X / Y | Lungime segment (** (m) |
|---------------|----------------------------|---------------|----------------------------|-------------------------|
| 1 | 588.720,327 389.650,323 | 2 | 588.721,271 389.662,145 | 11.86 |
| 2 | 588.721,271 389.662,145 | 3 | 588.508,478 389.659,066 | 212.815 |
| 3 | 588.508,478 389.659,066 | 4 | 588.509,684 389.647,275 | 11.853 |
| 4 | 588.509,684 389.647,275 | 1 | 588.720,327 389.650,323 | 210.665 |

**** Lungimile segmentelor sunt determinate în planul de proiecție Stereo 70 și sunt rotunjite la 1 milimetru.**

***** Distanța dintre puncte este formată din segmente cumulate ce sunt mai mici decât valoarea 1 milimetru.**

**DATE DESPRE IMOBILUL NR. 10668**

Oficiul de Cadastru și Publicitate Imobiliară PRAHOVA
Biroul de Cadastru și Publicitate Imobiliară Ploiești

A. Partea I. Descrierea imobilului

TEREN Extravilan

Adresa: Jud. Prahova

| Nr. Crt | Nr cadastral Nr. topografic | Suprafața* (mp) | Observații / Referințe |
|---------|--------------------------------|-----------------|---|
| A1 | | 20.000 | Sector cadastral:11 Teren neimprejmuit; |

B. Partea II. Proprietari și acte

| Inscrieri privitoare la dreptul de proprietate și alte drepturi reale | Referințe |
|---|-----------|
| / | |
| Act Administrativ nr. 39274, din 10/04/1996 emis de CJSDPAT PRAHOVA (TITLU DE PROPRIETATE;); | |
| B1 | A1 |
| Intabulare, drept de PROPRIETATE, dobândit prin Reconstituire, cota actuala 1/1, cota initiala 1/1 | |
| 1) TOMA ATANASE 2) BRATU ELISA 3) COSTACHE ALEXANDRINA 4) BESTEROIU ELENA 5) ION VIRGINIA 6) ARGHIR RICA 7) MANGU ANA 8) IUGA NICULINA 9) PETCU ELENA 10) PETCU DUMITRU 11) SOARE MARIA | |

C. Partea III. SARCINI .

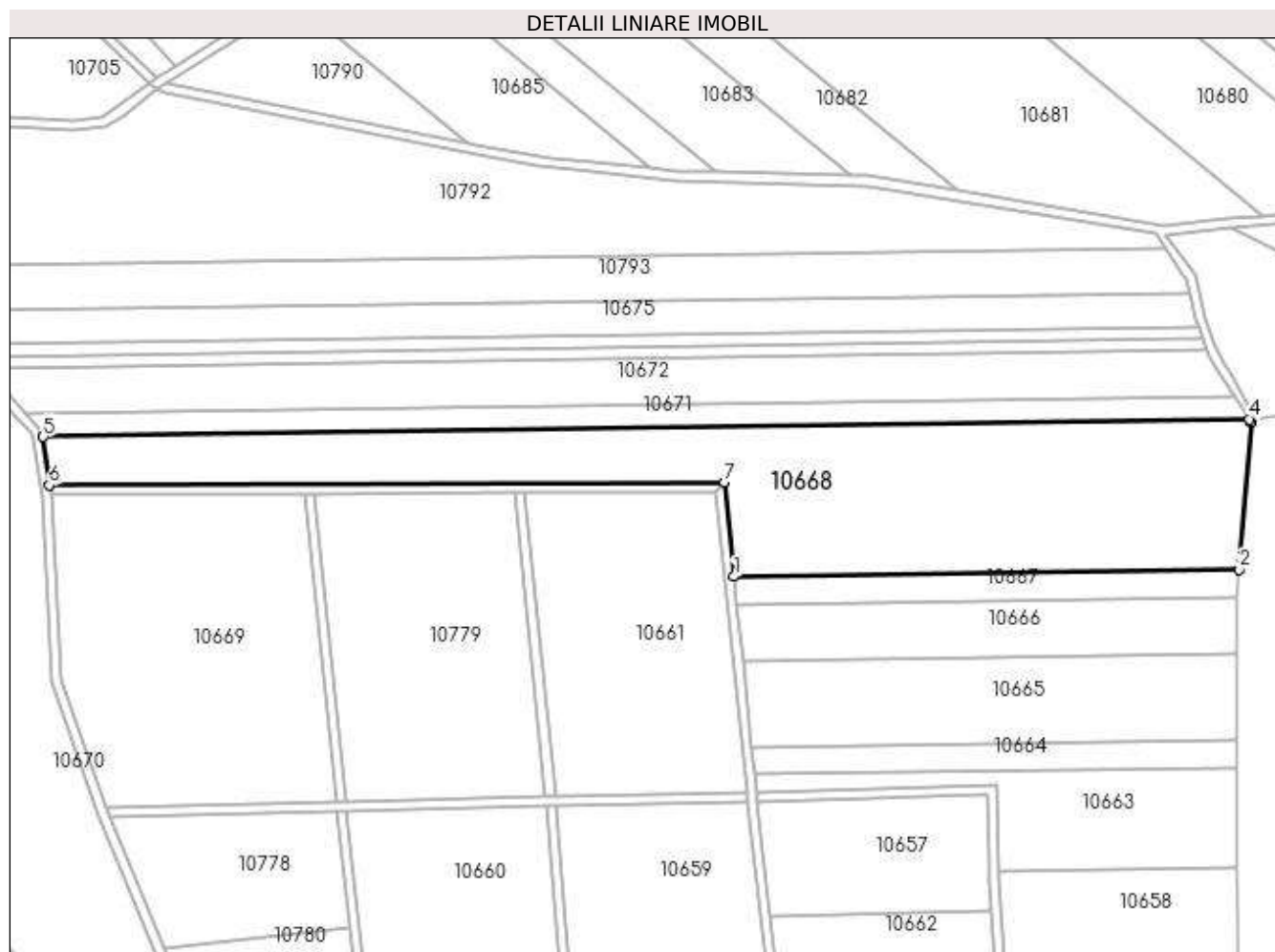
| Inscrieri privind dezmembramintele dreptului de proprietate, drepturi reale de garanție și sarcini | Referințe |
|--|-----------|
| NU SUNT | |

Anexa Nr. 1 La Partea I

Teren

| | | |
|--------------|-----------------|------------------------|
| Nr cadastral | Suprafața (mp)* | Observații / Referințe |
| | 20.000 | |

* Suprafața este determinată în planul de proiecție Stereo 70.



Date referitoare la teren

| Crt | Categorie folosință | Intra vilan | Suprafața (mp) | Tarla | Parcelă | Nr. topo | Observații / Referințe |
|-----|---------------------|-------------|----------------|-------|---------|----------|------------------------|
| 1 | arabil | NU | 20.000 | 27 | 947/1 | - | |

Lungime Segmente

1) Valorile lungimilor segmentelor sunt obținute din proiecție în plan.

| Punct început | X / Y | Punct sfârșit | X / Y | Lungime segment (** (m) |
|---------------|----------------------------|---------------|----------------------------|-------------------------|
| 1 | 588.508,478 389.659,066 | 2 | 588.721,271 389.662,145 | 212.815 |
| 2 | 588.721,271 389.662,145 | 3 | 588.726,209 389.724,017 | 62.069 |
| 3 | 588.726,209 389.724,017 | 4 | 588.725,367 389.725,328 | 1.558 |
| 4 | 588.725,367 389.725,328 | 5 | 588.217,351 389.717,977 | 508.069 |
| 5 | 588.217,351 389.717,977 | 6 | 588.219,861 389.697,611 | 20.52 |

| Punct început | X / Y | Punct sfârşit | X / Y | Lungime segment (** (m) |
|---------------|----------------------------|---------------|----------------------------|-------------------------|
| 6 | 588.219,861 389.697,611 | 7 | 588.504,405 389.698,899 | 284.547 |
| 7 | 588.504,405 389.698,899 | 1 | 588.508,478 389.659,066 | 40.041 |

** Lungimile segmentelor sunt determinate în planul de proiecţie Stereo 70 şi sunt rotunjite la 1 milimetru.

*** Distanţa dintre puncte este formată din segmente cumulate ce sunt mai mici decât valoarea 1 milimetru.

**DATE DESPRE IMOBILUL NR. 10669**

Oficiul de Cadastru și Publicitate Imobiliară PRAHOVA
Biroul de Cadastru și Publicitate Imobiliară Ploiești

A. Partea I. Descrierea imobilului

TEREN Extravilan

Adresa: Jud. Prahova

| Nr. Crt | Nr cadastral Nr. topografic | Suprafața* (mp) | Observații / Referințe |
|---------|-----------------------------|--------------------------------------|---|
| A1 | | Din acte: 18.600 Masurata: 14.000 | Sector cadastral:11 Teren neimprejmuit; DIFERENTA DE SUPRAFATA SE REGASESTE LA ID 8328 |

B. Partea II. Proprietari și acte

| Inscrieri privitoare la dreptul de proprietate și alte drepturi reale | | Referințe |
|--|--|-----------|
| / | | |
| Act Administrativ nr. 91271, din 28/11/2002 emis de CJSDPAT PRAHOVA (TITLU DE PROPRIETATE;); | | |
| B1 | Intabulare, drept de PROPRIETATE, dobandit prin Reconstituire, cota actuala 6/7, cota initiala 1/1 1) ENACHE ION 2) UDREA ELENA 3) STAN ALEXANDRA 4) MANOILA STELIANA 5) MACINIC MARIA 6) CONSTANTIN FLORICA | A1 |
| Act Notarial nr. 454, din 09/12/2004 emis de NP LUPU MARIA-LUIZA (CERTIFICAT DE MOSTENITOR;); | | |
| B2 | Intabulare, drept de PROPRIETATE, dobandit prin Succesiune, cota actuala 1/7, cota initiala 1/7 1) ENACHE FLORIN | A1 |

C. Partea III. SARCINI .

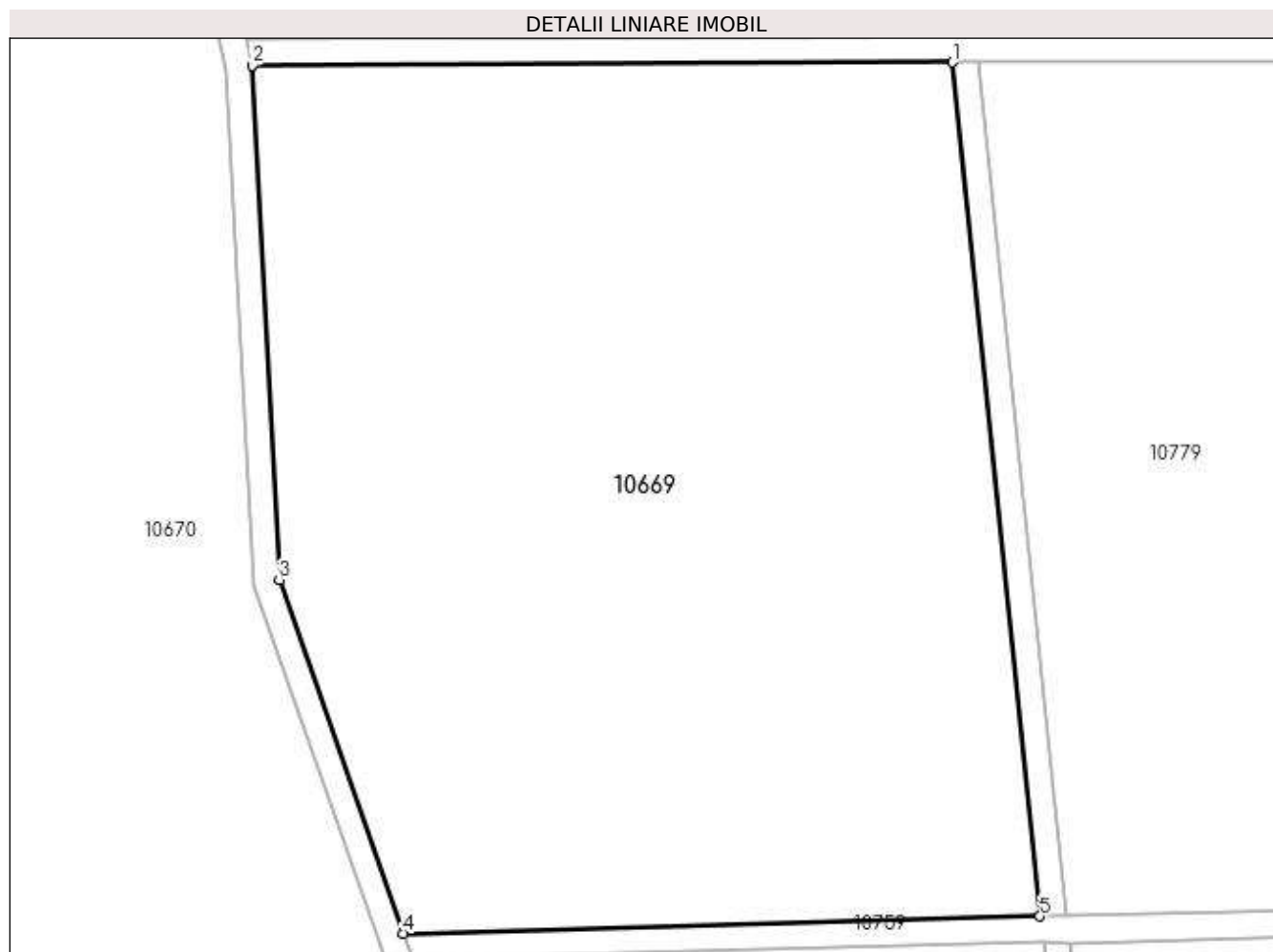
| Inscrieri privind dezmembramintele dreptului de proprietate, drepturi reale de garanție și sarcini | Referințe |
|--|-----------|
| NU SUNT | |

Anexa Nr. 1 La Partea I

Teren

| | | |
|--------------|---|--|
| Nr cadastral | Suprafața (mp)* | Observații / Referințe |
| | Din acte: 18.600 Masurata: 14.000 | DIFERENTA DE SUPRAFATA SE REGASESTE LA ID 8328 |

* Suprafața este determinată în planul de proiecție Stereo 70.



Date referitoare la teren

| Crt | Categorie folosință | Intra vilan | Suprafața (mp) | Tarla | Parcelă | Nr. topo | Observații / Referințe |
|-----|---------------------|-------------|----------------|-------|---------|----------|------------------------|
| 1 | arabil | NU | 14.000 | 27 | 957 | - | |

Lungime Segmente

1) Valorile lungimilor segmentelor sunt obținute din proiecție în plan.

| Punct început | X / Y | Punct sfârșit | X / Y | Lungime segment (** (m) |
|---------------|----------------------------|---------------|----------------------------|-------------------------|
| 1 | 588.327,519 389.694,125 | 2 | 588.220,845 389.693,615 | 106.675 |
| 2 | 588.220,845 389.693,615 | 3 | 588.224,984 389.615,287 | 78.437 |
| 3 | 588.224,984 389.615,287 | 4 | 588.243,881 389.561,502 | 57.008 |
| 4 | 588.243,881 389.561,502 | 5 | 588.340,834 389.564,136 | 96.989 |

| Punct început | X / Y | Punct sfârşit | X / Y | Lungime segment (** (m) |
|---------------|----------------------------|---------------|----------------------------|-------------------------|
| 5 | 588.340,834 389.564,136 | 1 | 588.327,519 389.694,125 | 130.669 |

** Lungimile segmentelor sunt determinate în planul de proiecţie Stereo 70 şi sunt rotunjite la 1 milimetru.

*** Distanţa dintre puncte este formată din segmente cumulate ce sunt mai mici decât valoarea 1 milimetru.

**DATE DESPRE IMOBILUL NR. 10670**

Oficiul de Cadastru și Publicitate Imobiliară PRAHOVA
Biroul de Cadastru și Publicitate Imobiliară Ploiești

A. Partea I. Descrierea imobilului

TEREN Intravilan

Adresa: Loc. Bighilin, Jud. Prahova

| Nr. Crt | Nr cadastral Nr. topografic | Suprafața* (mp) | Observații / Referințe |
|---------|-----------------------------|-----------------|--|
| A1 | | 29.075 | Sector cadastral:11 Teren neimprejmuit; Teren la dispozitia comisiei locale de fond funciar conform art. 13, alin. 14 din legea 7/1996. |

B. Partea II. Proprietari și acte

| Inscrieri privitoare la dreptul de proprietate și alte drepturi reale | Referințe |
|---|-----------|
| / | |
| Act Normativ nr. 7, din 13/03/1996 emis de PARLAMENTUL ROMANIEI (LEGE;); | |
| B1 | A1 |
| Intabulare, drept de PROPRIETATE, dobandit prin Lege, cota actuala 1/1, cota initiala 1/1 1) COMUNA BUCOV, CIF:2843531 | |

C. Partea III. SARCINI .

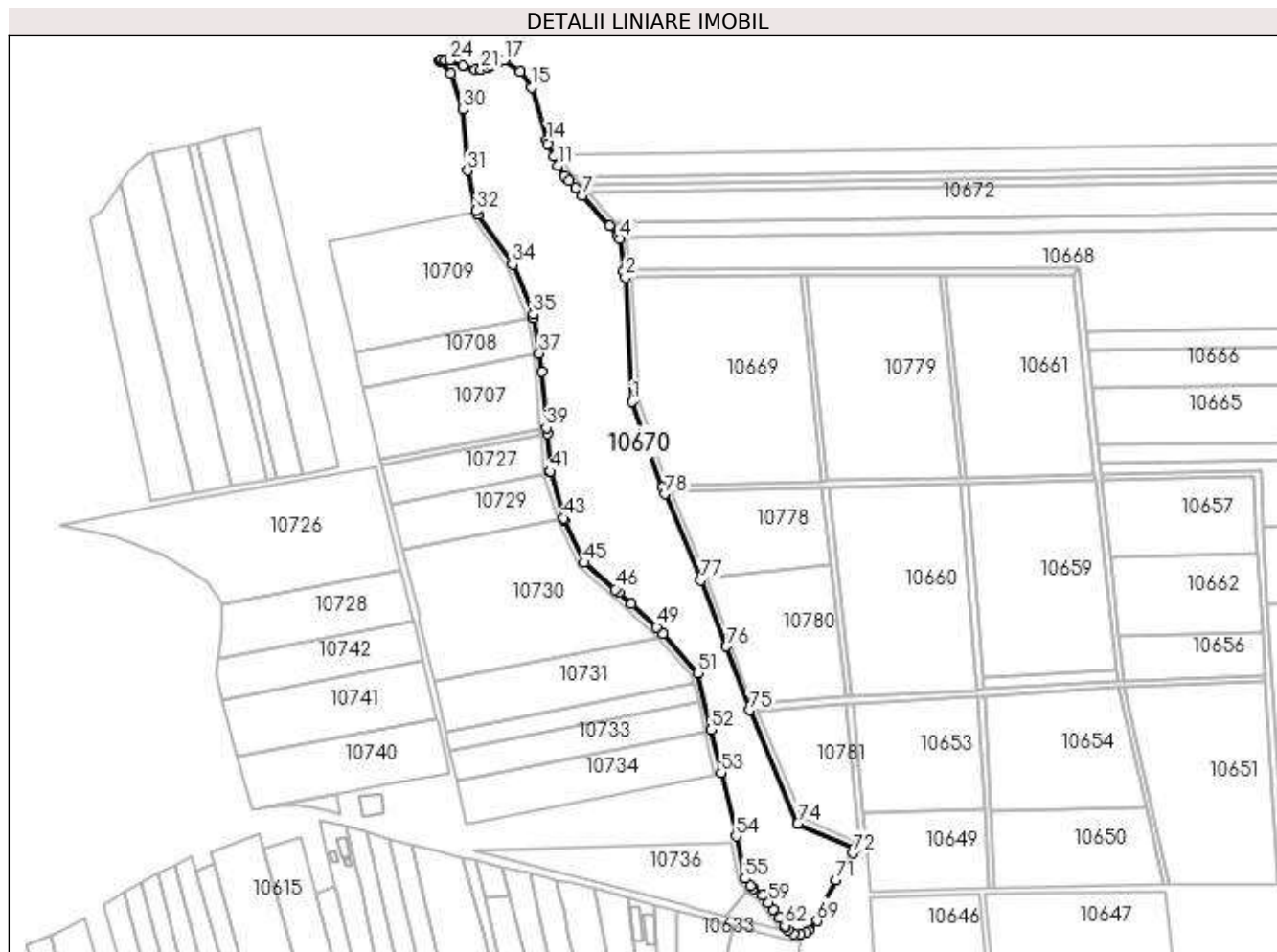
| Inscrieri privind dezmembramintele dreptului de proprietate, drepturi reale de garanție și sarcini | Referințe |
|--|-----------|
| NU SUNT | |

Anexa Nr. 1 La Partea I

Teren

| Nr cadastral | Suprafața (mp)* | Observații / Referințe |
|--------------|-----------------|---|
| | 29.075 | Teren la dispozitia comisiei locale de fond funciar conform art. 13, alin. 14 din legea 7/1996. |

* Suprafața este determinată în planul de proiecție Stereo 70.



Date referitoare la teren

| Crt | Categorie folosință | Intra vilan | Suprafața (mp) | Tarla | Parcelă | Nr. topo | Observații / Referințe |
|-----|---------------------|-------------|----------------|-------|-----------------------|----------|------------------------|
| 1 | pasune | DA | 29.075 | 27 | 959,977,120 3,1202 | - | |

Lungime Segmente

1) Valorile lungimilor segmentelor sunt obținute din proiecție în plan.

| Punct început | X / Y | Punct sfârșit | X / Y | Lungime segment | Punct început | X / Y | Punct sfârșit | X / Y | Lungime segment | Punct început | X / Y | Punct sfârșit | X / Y | Lungime segment |
|---------------|----------------------------|---------------|----------------------------|-----------------|---------------|----------------------------|---------------|----------------------------|-----------------|---------------|----------------------------|---------------|----------------------------|-----------------|
| 1 | 588.221,02 389.614,503 | 2 | 588.216,87 389.693,026 | 78.63 3 | 2 | 588.216,87 389.693,026 | 3 | 588.215,92 389.696,886 | 3.975 | 3 | 588.215,92 389.696,886 | 4 | 588.213,401 389.717,325 | 20.59 4 |
| 4 | 588.213,401 389.717,325 | 5 | 588.212,311 389.719,476 | 2.411 | 5 | 588.212,311 389.719,476 | 6 | 588.206,855 389.725,586 | 8.191 | 6 | 588.206,855 389.725,586 | 7 | 588.189,599 389.744,908 | 25.90 6 |
| 7 | 588.189,599 389.744,908 | 8 | 588.185,321 389.749,698 | 6.422 | 8 | 588.185,321 389.749,698 | 9 | 588.181,064 389.754,466 | 6.392 | 9 | 588.181,064 389.754,466 | 10 | 588.178,558 389.757,271 | 3.761 |
| 10 | 588.178,558 389.757,271 | 11 | 588.173,999 389.763,598 | 7.798 | 11 | 588.173,999 389.763,598 | 12 | 588.171,976 389.769,771 | 6.496 | 12 | 588.171,976 389.769,771 | 13 | 588.167,783 389.777,459 | 8.757 |
| 13 | 588.167,783 389.777,459 | 14 | 588.167,147 389.779,701 | 2.33 | 14 | 588.167,147 389.779,701 | 15 | 588.157,584 389.813,418 | 35.04 7 | 15 | 588.157,584 389.813,418 | 16 | 588.150,456 389.823,53 | 12.37 2 |

| Punct început | X / Y | Punct sfârșit | X / Y | Lungime segment | Punct început | X / Y | Punct sfârșit | X / Y | Lungime segment | Punct început | X / Y | Punct sfârșit | X / Y | Lungime segment |
|---------------|----------------------------|---------------|----------------------------|-----------------|---------------|----------------------------|---------------|----------------------------|-----------------|---------------|----------------------------|---------------|----------------------------|-----------------|
| 16 | 588.150,456 389.823,53 | 17 | 588.140,313 389.830,689 | 12.415 | 17 | 588.140,313 389.830,689 | 18 | 588.136,595 389.829,256 | 3.985 | 18 | 588.136,595 389.829,256 | 19 | 588.132,097 389.827,558 | 4.808 |
| 19 | 588.132,097 389.827,558 | 20 | 588.129,348 389.825,51 | 3.428 | 20 | 588.129,348 389.825,51 | 21 | 588.125,449 389.824,711 | 3.98 | 21 | 588.125,449 389.824,711 | 22 | 588.121,601 389.824,661 | 3.848 |
| 22 | 588.121,601 389.824,661 | 23 | 588.113,803 389.827,158 | 8.188 | 23 | 588.113,803 389.827,158 | 24 | 588.105,593 389.830,288 | 8.786 | 24 | 588.105,593 389.830,288 | 25 | 588.102,485 389.830,718 | 3.138 |
| 25 | 588.102,485 389.830,718 | 26 | 588.100,426 389.830,823 | 2.062 | 26 | 588.100,426 389.830,823 | 27 | 588.099,669 389.830,441 | 0.848 | 27 | 588.099,669 389.830,441 | 28 | 588.099,146 389.830,118 | 0.615 |
| 28 | 588.099,146 389.830,118 | 29 | 588.106,224 389.822,179 | 10.636 | 29 | 588.106,224 389.822,179 | 30 | 588.114,014 389.799,21 | 24.254 | 30 | 588.114,014 389.799,21 | 31 | 588.117,002 389.760,723 | 38.603 |
| 31 | 588.117,002 389.760,723 | 32 | 588.122,546 389.735,152 | 26.165 | 32 | 588.122,546 389.735,152 | 33 | 588.123,77 389.732,664 | 2.773 | 33 | 588.123,77 389.732,664 | 34 | 588.145,295 389.701,238 | 38.091 |
| 34 | 588.145,295 389.701,238 | 35 | 588.158,418 389.669,717 | 34.144 | 35 | 588.158,418 389.669,717 | 36 | 588.158,774 389.667,496 | 2.249 | 36 | 588.158,774 389.667,496 | 37 | 588.162,36 389.645,108 | 22.673 |
| 37 | 588.162,36 389.645,108 | 38 | 588.164,235 389.633,403 | 11.854 | 38 | 588.164,235 389.633,403 | 39 | 588.166,692 389.598,048 | 35.44 | 39 | 588.166,692 389.598,048 | 40 | 588.167,456 389.594,125 | 3.997 |
| 40 | 588.167,456 389.594,125 | 41 | 588.169,155 389.570,358 | 23.828 | 41 | 588.169,155 389.570,358 | 42 | 588.169,323 389.569,795 | 0.588 | 42 | 588.169,323 389.569,795 | 43 | 588.177,974 389.540,708 | 30.346 |
| 43 | 588.177,974 389.540,708 | 44 | 588.178,309 389.539,582 | 1.175 | 44 | 588.178,309 389.539,582 | 45 | 588.190,717 389.512,65 | 29.653 | 45 | 588.190,717 389.512,65 | 46 | 588.210,4 389.495,735 | 25.953 |
| 46 | 588.210,4 389.495,735 | 47 | 588.212,56 389.493,779 | 2.914 | 47 | 588.212,56 389.493,779 | 48 | 588.220,633 389.486,365 | 10.961 | 48 | 588.220,633 389.486,365 | 49 | 588.236,857 389.471,756 | 21.832 |
| 49 | 588.236,857 389.471,756 | 50 | 588.240,539 389.467,822 | 5.388 | 50 | 588.240,539 389.467,822 | 51 | 588.262,815 389.442,701 | 33.575 | 51 | 588.262,815 389.442,701 | 52 | 588.271,192 389.406,776 | 36.889 |
| 52 | 588.271,192 389.406,776 | 53 | 588.277,557 389.379,476 | 28.032 | 53 | 588.277,557 389.379,476 | 54 | 588.286,905 389.339,399 | 41.153 | 54 | 588.286,905 389.339,399 | 55 | 588.292,477 389.312,69 | 27.284 |
| 55 | 588.292,477 389.312,69 | 56 | 588.295,917 389.307,901 | 5.896 | 56 | 588.295,917 389.307,901 | 57 | 588.297,582 389.306,218 | 2.367 | 57 | 588.297,582 389.306,218 | 58 | 588.303,749 389.302,098 | 7.417 |
| 58 | 588.303,749 389.302,098 | 59 | 588.307,45 389.297,696 | 5.751 | 59 | 588.307,45 389.297,696 | 60 | 588.310,588 389.293,237 | 5.452 | 60 | 588.310,588 389.293,237 | 61 | 588.314,308 389.287,803 | 6.585 |
| 61 | 588.314,308 389.287,803 | 62 | 588.317,77 389.282,676 | 6.186 | 62 | 588.317,77 389.282,676 | 63 | 588.318,192 389.281,885 | 0.897 | 63 | 588.318,192 389.281,885 | 64 | 588.319,664 389.280,385 | 2.102 |
| 64 | 588.319,664 389.280,385 | 65 | 588.323,357 389.277,617 | 4.615 | 65 | 588.323,357 389.277,617 | 66 | 588.327,757 389.277,381 | 4.406 | 66 | 588.327,757 389.277,381 | 67 | 588.331,067 389.278,315 | 3.439 |
| 67 | 588.331,067 389.278,315 | 68 | 588.332,791 389.279,872 | 2.323 | 68 | 588.332,791 389.279,872 | 69 | 588.337,994 389.285,976 | 8.021 | 69 | 588.337,994 389.285,976 | 70 | 588.342,718 389.296,85 | 11.856 |
| 70 | 588.342,718 389.296,85 | 71 | 588.350,073 389.311,579 | 16.463 | 71 | 588.350,073 389.311,579 | 72 | 588.360,643 389.328,76 | 20.172 | 72 | 588.360,643 389.328,76 | 73 | 588.362,685 389.331,808 | 3.669 |
| 73 | 588.362,685 389.331,808 | 74 | 588.325,834 389.347,529 | 40.064 | 74 | 588.325,834 389.347,529 | 75 | 588.295,31 389.419,246 | 77.943 | 75 | 588.295,31 389.419,246 | 76 | 588.280,678 389.459,672 | 42.993 |
| 76 | 588.280,678 389.459,672 | 77 | 588.264,65 389.501,392 | 44.693 | 77 | 588.264,65 389.501,392 | 78 | 588.241,687 389.556,051 | 59.287 | 78 | 588.241,687 389.556,051 | 79 | 588.240,126 389.560,123 | 4.361 |
| 79 | 588.240,126 389.560,123 | 1 | 588.221,02 389.614,503 | 57.639 | | | | | | | | | | |

** Lungimile segmentelor sunt determinate în planul de proiecție Stereo 70 și sunt rotunjite la 1 milimetru.

*** Distanța dintre puncte este formată din segmente cumulate ce sunt mai mici decât valoarea 1 milimetru.

**DATE DESPRE IMOBILUL NR. 10671**

Oficiul de Cadastru și Publicitate Imobiliară PRAHOVA
Biroul de Cadastru și Publicitate Imobiliară Ploiești

A. Partea I. Descrierea imobilului

TEREN Extravilan

Adresa: Jud. Prahova

| Nr. Crt | Nr cadastral Nr. topografic | Suprafața* (mp) | Observații / Referințe |
|---------|-----------------------------|-----------------|---|
| A1 | | 5.000 | Sector cadastral:11 Teren neimprejmuit; |

B. Partea II. Proprietari și acte

| Inscrieri privitoare la dreptul de proprietate și alte drepturi reale | Referințe |
|--|-----------|
| / | |
| Act Administrativ nr. 83870, din 18/10/2002 emis de CJSDPAT PRAHOVA (TITLU DE PROPRIETATE;); | |
| B1 | A1 |
| Intabulare, drept de PROPRIETATE, dobândit prin Reconstituire, cota actuala 1/1, cota initiala 1/1 1) NEGOITA NICOLAE | |

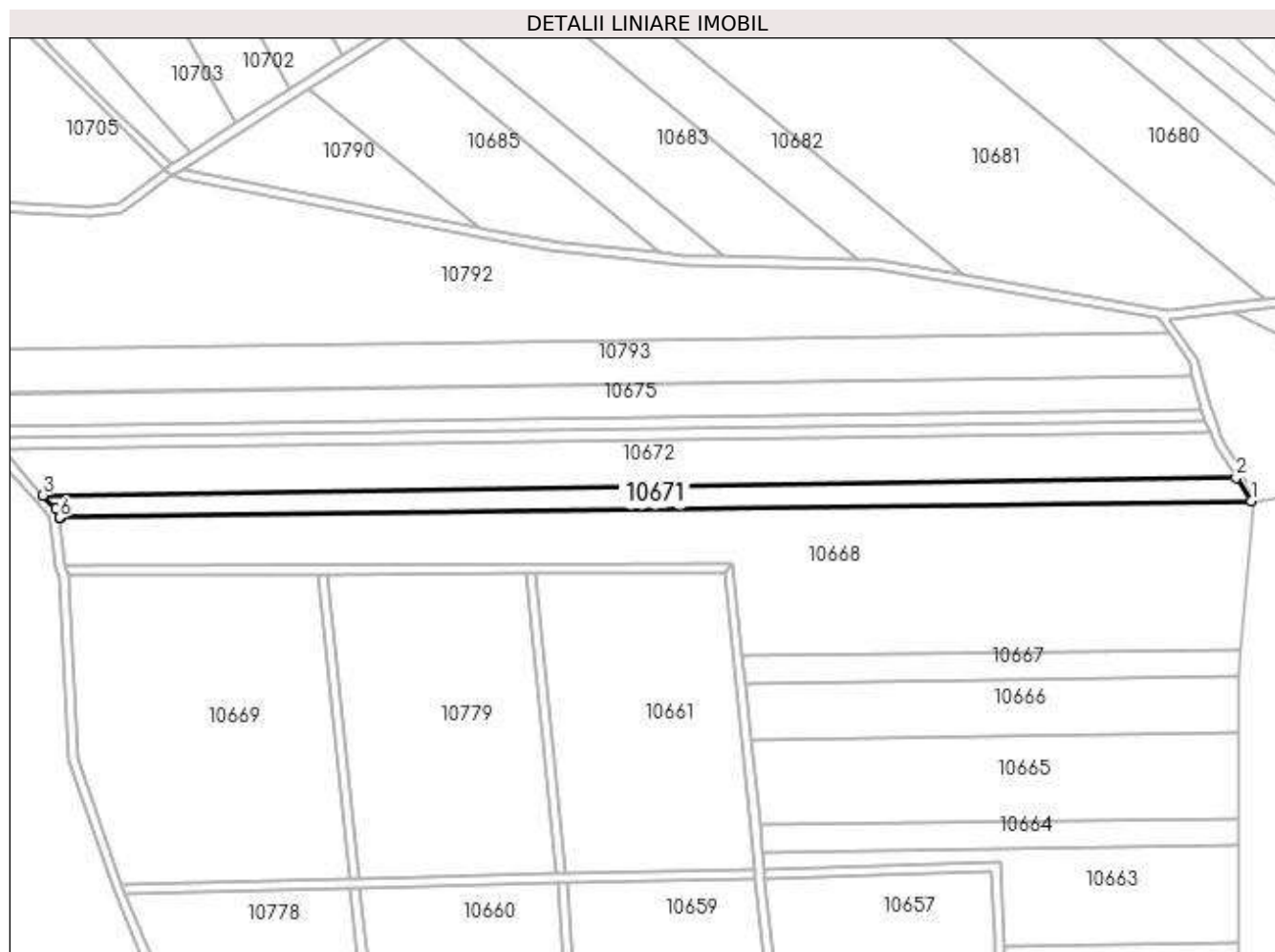
C. Partea III. SARCINI .

| Inscrieri privind dezmembramintele dreptului de proprietate, drepturi reale de garanție și sarcini | Referințe |
|--|-----------|
| NU SUNT | |

Anexa Nr. 1 La Partea I**Teren**

| Nr cadastral | Suprafața (mp)* | Observații / Referințe |
|--------------|-----------------|------------------------|
| | 5.000 | |

* Suprafața este determinată în planul de proiecție Stereo 70.

**Date referitoare la teren**

| Crt | Categorie folosință | Intra vilan | Suprafața (mp) | Tarla | Parcelă | Nr. topo | Observații / Referințe |
|-----|---------------------|-------------|----------------|-------|---------|----------|------------------------|
| 1 | arabil | NU | 5.000 | 27 | 947/2 | - | |

Lungime Segmente

1) Valorile lungimilor segmentelor sunt obținute din proiecție în plan.

| Punct început | X / Y | Punct sfârșit | X / Y | Lungime segment (** (m) |
|---------------|----------------------------|---------------|----------------------------|-------------------------|
| 1 | 588.725,367 389.725,328 | 2 | 588.719,097 389.735,082 | 11.595 |
| 2 | 588.719,097 389.735,082 | 3 | 588.210,312 389.727,72 | 508.838 |
| 3 | 588.210,312 389.727,72 | 4 | 588.215,642 389.721,751 | 8.002 |
| 4 | 588.215,642 389.721,751 | 5 | 588.217,286 389.718,509 | 3.635 |
| 5 | 588.217,286 389.718,509 | 6 | 588.217,351 389.717,977 | 0.536 |

| Punct început | X / Y | Punct sfârşit | X / Y | Lungime segment (** (m) |
|---------------|----------------------------|---------------|----------------------------|-------------------------|
| 6 | 588.217,351 389.717,977 | 1 | 588.725,367 389.725,328 | 508.069 |

** Lungimile segmentelor sunt determinate în planul de proiecţie Stereo 70 şi sunt rotunjite la 1 milimetru.

*** Distanţa dintre puncte este formată din segmente cumulate ce sunt mai mici decât valoarea 1 milimetru.

**DATE DESPRE IMOBILUL NR. 10672**

Oficiul de Cadastru și Publicitate Imobiliară PRAHOVA
Biroul de Cadastru și Publicitate Imobiliară Ploiești

A. Partea I. Descrierea imobilului

TEREN Extravilan

Adresa: Jud. Prahova

| Nr. Crt | Nr cadastral Nr. topografic | Suprafața* (mp) | Observații / Referințe |
|---------|-----------------------------|-----------------|---|
| A1 | | 10.000 | Sector cadastral:11 Teren neimprejmuit; |

B. Partea II. Proprietari și acte

| Inscrieri privitoare la dreptul de proprietate și alte drepturi reale | Referințe |
|---|-----------|
| / | |
| Act Administrativ nr. 3218, din 23/03/1993 emis de CJSDPAT PRAHOVA (TITLU DE PROPRIETATE;); | |
| B1 | A1 |
| Intabulare, drept de PROPRIETATE, dobândit prin Reconstituire, cota actuala 1/1, cota initiala 1/1 1) MĂCINIC ȘTEFAN | |

C. Partea III. SARCINI .

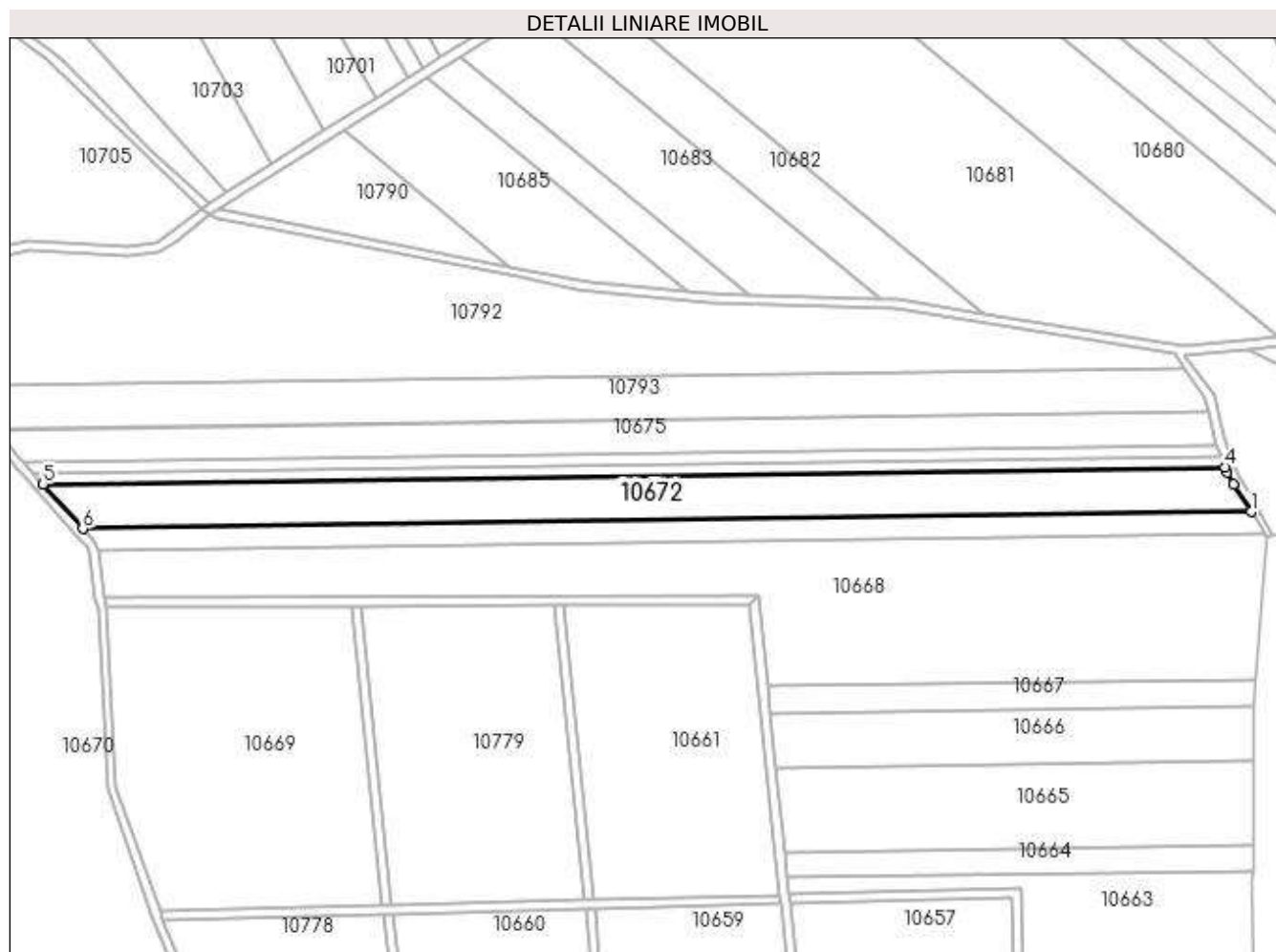
| Inscrieri privind dezmembramintele dreptului de proprietate, drepturi reale de garanție și sarcini | Referințe |
|--|-----------|
| NU SUNT | |

Anexa Nr. 1 La Partea I

Teren

| Nr cadastral | Suprafața (mp)* | Observații / Referințe |
|--------------|-----------------|------------------------|
| | 10.000 | |

* Suprafața este determinată în planul de proiecție Stereo 70.



Date referitoare la teren

| Crt | Categorie folosință | Intra vilan | Suprafața (mp) | Tarla | Parcelă | Nr. topo | Observații / Referințe |
|-----|---------------------|-------------|----------------|-------|---------|----------|------------------------|
| 1 | arabil | NU | 10.000 | 27 | 947/3 | - | |

Lungime Segmente

1) Valorile lungimilor segmentelor sunt obținute din proiecție în plan.

| Punct început | X / Y | Punct sfârșit | X / Y | Lungime segment (** (m) |
|---------------|----------------------------|---------------|----------------------------|-------------------------|
| 1 | 588.719,097 389.735,082 | 2 | 588.711,405 389.747,048 | 14.225 |
| 2 | 588.711,405 389.747,048 | 3 | 588.708,5 389.752,274 | 5.979 |
| 3 | 588.708,5 389.752,274 | 4 | 588.707,701 389.754,474 | 2.341 |
| 4 | 588.707,701 389.754,474 | 5 | 588.193,069 389.747,027 | 514.686 |
| 5 | 588.193,069 389.747,027 | 6 | 588.210,312 389.727,72 | 25.886 |

| Punct început | X / Y | Punct sfârșit | X / Y | Lungime segment (** (m) |
|---------------|---------------------------|---------------|----------------------------|-------------------------|
| 6 | 588.210,312 389.727,72 | 1 | 588.719,097 389.735,082 | 508.838 |

** Lungimile segmentelor sunt determinate în planul de proiecție Stereo 70 și sunt rotunjite la 1 milimetru.

*** Distanța dintre puncte este formată din segmente cumulate ce sunt mai mici decât valoarea 1 milimetru.

**DATE DESPRE IMOBILUL NR. 10673**

Oficiul de Cadastru și Publicitate Imobiliară PRAHOVA
Biroul de Cadastru și Publicitate Imobiliară Ploiești

A. Partea I. Descrierea imobilului

TEREN Extravilan

Adresa: Jud. Prahova

| Nr. Crt | Nr cadastral Nr. topografic | Suprafața* (mp) | Observații / Referințe |
|---------|-----------------------------|-----------------|---|
| A1 | | 2.500 | Sector cadastral:11 Teren neimprejmuit; |

B. Partea II. Proprietari și acte

| Inscrieri privitoare la dreptul de proprietate și alte drepturi reale | Referințe |
|---|-----------|
| / | |
| Act Administrativ nr. 73418, din 14/05/1998 emis de CJSDPAT PRAHOVA (TITLU DE PROPRIETATE;); | |
| B1 | A1 |
| Intabulare, drept de PROPRIETATE, dobandit prin Reconstituire, cota actuala 1/1, cota initiala 1/1 1) TĂNASE MARIA | |

C. Partea III. SARCINI .

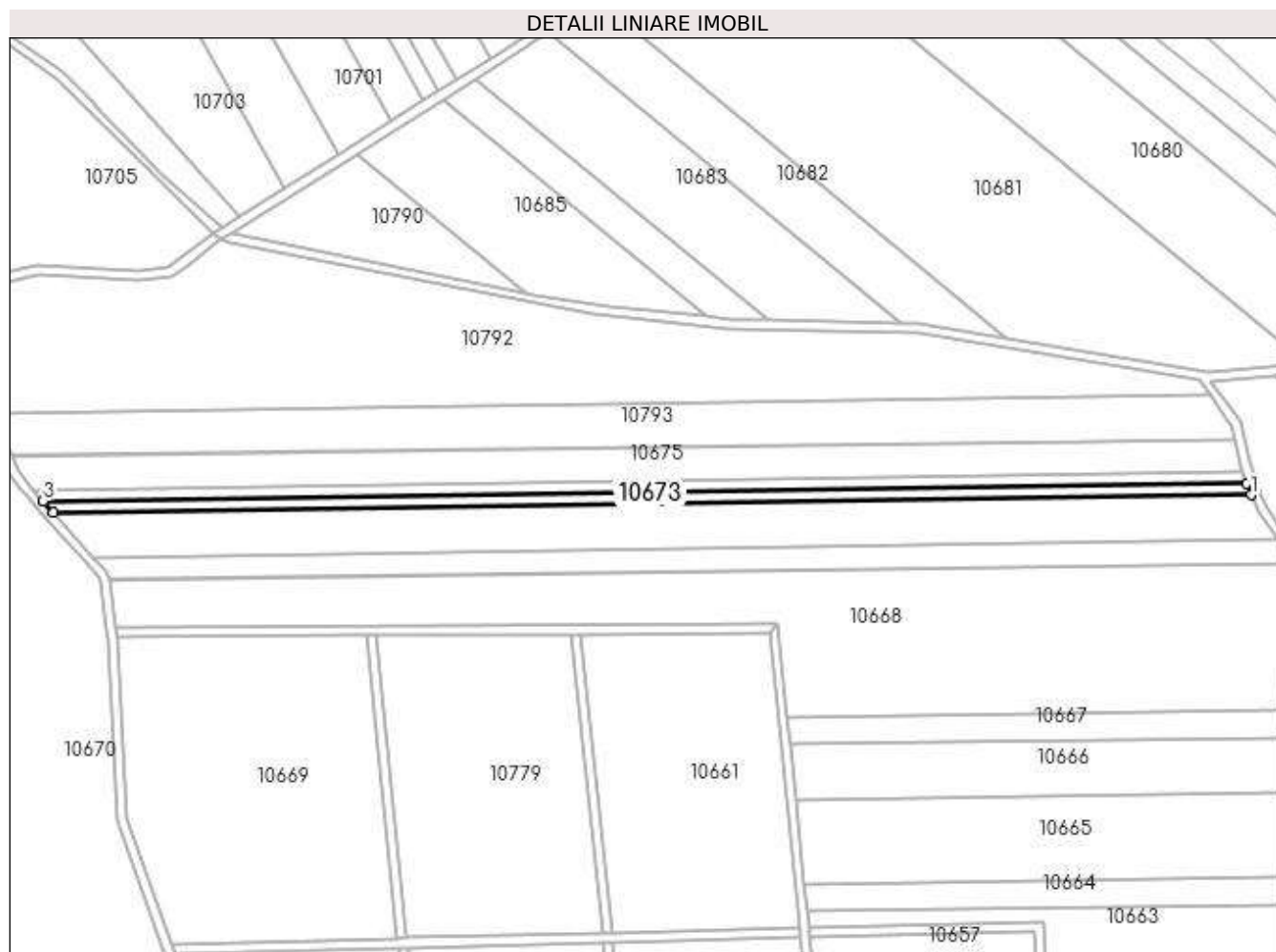
| Inscrieri privind dezmembramintele dreptului de proprietate, drepturi reale de garanție și sarcini | Referințe |
|--|-----------|
| NU SUNT | |

Anexa Nr. 1 La Partea I

Teren

| Nr cadastral | Suprafața (mp)* | Observații / Referințe |
|--------------|-----------------|------------------------|
| | 2.500 | |

* Suprafața este determinată în planul de proiecție Stereo 70.



Date referitoare la teren

| Crt | Categorie folosință | Intra vilan | Suprafața (mp) | Tarla | Parcelă | Nr. topo | Observații / Referințe |
|-----|---------------------|-------------|----------------|-------|---------|----------|------------------------|
| 1 | arabil | NU | 2.500 | 27 | 947/4 | - | |

Lungime Segmente

1) Valorile lungimilor segmentelor sunt obținute din proiecție în plan.

| Punct început | X / Y | Punct sfârșit | X / Y | Lungime segment (** (m) |
|---------------|----------------------------|---------------|----------------------------|-------------------------|
| 1 | 588.707,701 389.754,474 | 2 | 588.705,952 389.759,295 | 5.128 |
| 2 | 588.705,952 389.759,295 | 3 | 588.188,797 389.751,812 | 517.209 |
| 3 | 588.188,797 389.751,812 | 4 | 588.193,069 389.747,027 | 6.415 |
| 4 | 588.193,069 389.747,027 | 1 | 588.707,701 389.754,474 | 514.686 |

**** Lungimile segmentelor sunt determinate în planul de proiecție Stereo 70 și sunt rotunjite la 1 milimetru.**

***** Distanța dintre puncte este formată din segmente cumulate ce sunt mai mici decât valoarea 1 milimetru.**

**DATE DESPRE IMOBILUL NR. 10674**

Oficiul de Cadastru și Publicitate Imobiliară PRAHOVA
Biroul de Cadastru și Publicitate Imobiliară Ploiești

A. Partea I. Descrierea imobilului

TEREN Extravilan

Adresa: Jud. Prahova

| Nr. Crt | Nr cadastral Nr. topografic | Suprafața* (mp) | Observații / Referințe |
|---------|-----------------------------|-----------------|---|
| A1 | | 2.500 | Sector cadastral:11 Teren neimprejmuit; |

B. Partea II. Proprietari și acte

| Inscrieri privitoare la dreptul de proprietate și alte drepturi reale | Referințe |
|---|-----------|
| / | |
| Act Administrativ nr. 3227, din 23/03/1993 emis de CJSDPAT PRAHOVA (TITLU DE PROPRIETATE;); | |
| B1 | A1 |
| Intabulare, drept de PROPRIETATE, dobândit prin Reconstituire, cota actuala 1/1, cota initiala 1/1 1) GHEORGHE PETRE | |

C. Partea III. SARCINI .

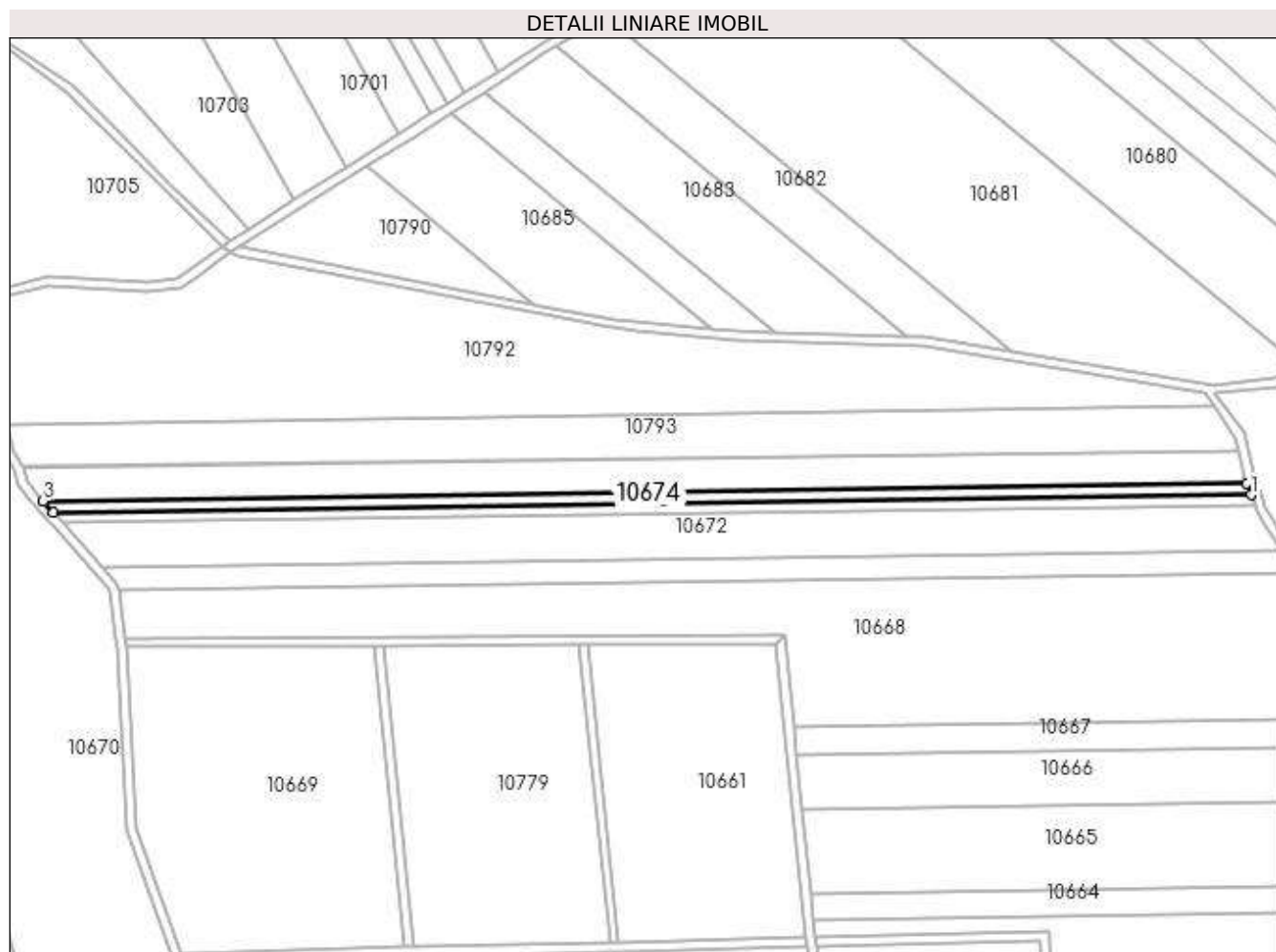
| Inscrieri privind dezmembramintele dreptului de proprietate, drepturi reale de garanție și sarcini | Referințe |
|--|-----------|
| NU SUNT | |

Anexa Nr. 1 La Partea I

Teren

| Nr cadastral | Suprafața (mp)* | Observații / Referințe |
|--------------|-----------------|------------------------|
| | 2.500 | |

* Suprafața este determinată în planul de proiecție Stereo 70.



Date referitoare la teren

| Crt | Categorie folosință | Intra vilan | Suprafața (mp) | Tarla | Parcelă | Nr. topo | Observații / Referințe |
|-----|---------------------|-------------|----------------|-------|---------|----------|------------------------|
| 1 | arabil | NU | 2.500 | 27 | 947/5 | - | |

Lungime Segmente

1) Valorile lungimilor segmentelor sunt obținute din proiecție în plan.

| Punct început | X / Y | Punct sfârșit | X / Y | Lungime segment (** (m) |
|---------------|----------------------------|---------------|----------------------------|-------------------------|
| 1 | 588.705,952 389.759,295 | 2 | 588.704,21 389.764,092 | 5.104 |
| 2 | 588.704,21 389.764,092 | 3 | 588.184,545 389.756,572 | 519.719 |
| 3 | 588.184,545 389.756,572 | 4 | 588.188,797 389.751,812 | 6.383 |
| 4 | 588.188,797 389.751,812 | 1 | 588.705,952 389.759,295 | 517.209 |

**** Lungimile segmentelor sunt determinate în planul de proiecție Stereo 70 și sunt rotunjite la 1 milimetru.**

***** Distanța dintre puncte este formată din segmente cumulate ce sunt mai mici decât valoarea 1 milimetru.**

**DATE DESPRE IMOBILUL NR. 10675**

Oficiul de Cadastru și Publicitate Imobiliară PRAHOVA
Biroul de Cadastru și Publicitate Imobiliară Ploiești

A. Partea I. Descrierea imobilului

TEREN Extravilan

Adresa: Jud. Prahova

| Nr. Crt | Nr cadastral Nr. topografic | Suprafața* (mp) | Observații / Referințe |
|---------|--------------------------------|-----------------|---|
| A1 | | 7.500 | Sector cadastral:11 Teren neimpregmuit; |

B. Partea II. Proprietari și acte

| Inscrieri privitoare la dreptul de proprietate și alte drepturi reale | | Referințe |
|---|--|-----------|
| / | | |
| Act Administrativ nr. 3215, din 22/03/1993 emis de CJSDPAT PRAHOVA (TITLU DE PROPRIETATE; ATENTIE: Probleme de interpretare/preluare existente pe versoul titlului); | | |
| B1 | Intabulare, drept de PROPRIETATE, dobândit prin Reconstituire, cota actuala 1/1, cota initiala 1/1 | A1 |
| | 1) ENE PETRE 2) ENE C-TIN 3) MMICU STANCA | |

C. Partea III. SARCINI .

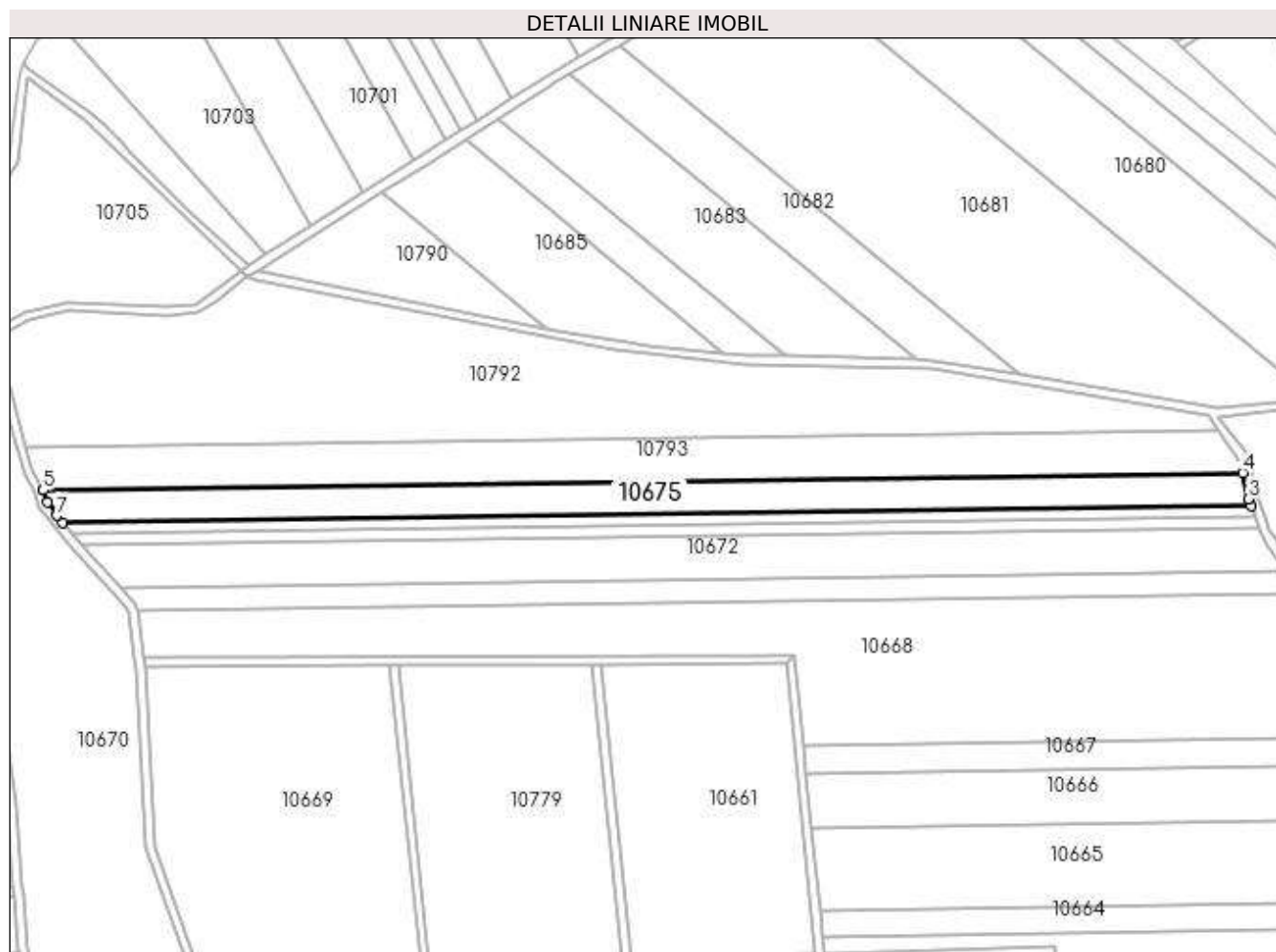
| Inscrieri privind dezmembramintele dreptului de proprietate, drepturi reale de garanție și sarcini | Referințe |
|--|-----------|
| NU SUNT | |

Anexa Nr. 1 La Partea I

Teren

| Nr cadastral | Suprafața (mp)* | Observații / Referințe |
|--------------|-----------------|------------------------|
| | 7.500 | |

* Suprafața este determinată în planul de proiecție Stereo 70.



Date referitoare la teren

| Crt | Categorie folosință | Intravilan | Suprafața (mp) | Tarla | Parcelă | Nr. topo | Observații / Referințe |
|-----|---------------------|------------|----------------|-------|---------|----------|------------------------|
| 1 | arabil | NU | 7.500 | 27 | 947/6 | - | |

Lungime Segmente

1) Valorile lungimilor segmentelor sunt obținute din proiecție în plan.

| Punct început | X / Y | Punct sfârșit | X / Y | Lungime segment (** (m) |
|---------------|----------------------------|---------------|----------------------------|-------------------------|
| 1 | 588.184,545 389.756,572 | 2 | 588.704,21 389.764,092 | 519.719 |
| 2 | 588.704,21 389.764,092 | 3 | 588.703,138 389.767,046 | 3.142 |
| 3 | 588.703,138 389.767,046 | 4 | 588.700,466 389.778,382 | 11.647 |
| 4 | 588.700,466 389.778,382 | 5 | 588.175,851 389.770,791 | 524.67 |
| 5 | 588.175,851 389.770,791 | 6 | 588.177,607 389.765,433 | 5.638 |

| Punct început | X / Y | Punct sfârșit | X / Y | Lungime segment (** (m) |
|---------------|----------------------------|---------------|----------------------------|-------------------------|
| 6 | 588.177,607 389.765,433 | 7 | 588.181,681 389.759,779 | 6.969 |
| 7 | 588.181,681 389.759,779 | 1 | 588.184,545 389.756,572 | 4.3 |

** Lungimile segmentelor sunt determinate în planul de proiecție Stereo 70 și sunt rotunjite la 1 milimetru.

*** Distanța dintre puncte este formată din segmente cumulate ce sunt mai mici decât valoarea 1 milimetru.

**DATE DESPRE IMOBILUL NR. 10676**

Oficiul de Cadastru și Publicitate Imobiliară PRAHOVA
Biroul de Cadastru și Publicitate Imobiliară Ploiești

A. Partea I. Descrierea imobilului

TEREN Extravilan

Adresa: Jud. Prahova

| Nr. Crt | Nr cadastral Nr. topografic | Suprafața* (mp) | Observații / Referințe |
|---------|-----------------------------|-----------------|---|
| A1 | | 5.000 | Sector cadastral:11 Teren neimprejmuit; |

B. Partea II. Proprietari și acte

| Inscrieri privitoare la dreptul de proprietate și alte drepturi reale | Referințe |
|---|-----------|
| / | |
| Act Administrativ nr. 83813, din 31/07/2002 emis de CJSDPAT PRAHOVA (TITLU DE PROPRIETATE;); | |
| B1 | A1 |
| Intabulare, drept de PROPRIETATE, dobandit prin Reconstituire, cota actuala 1/1, cota initiala 1/1 1) OPRESCU MARIOARA | |

C. Partea III. SARCINI .

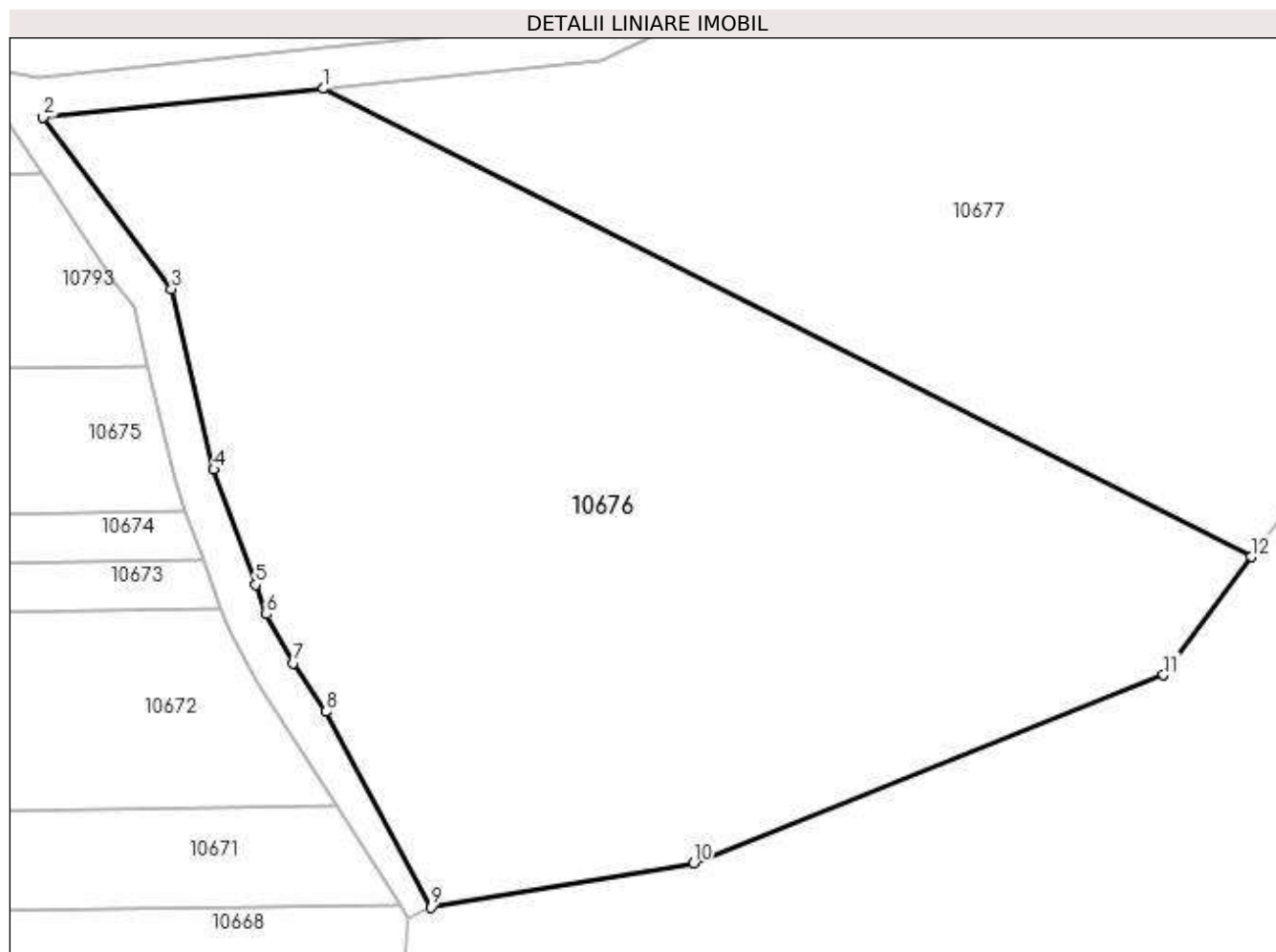
| Inscrieri privind dezmembramintele dreptului de proprietate, drepturi reale de garanție și sarcini | Referințe |
|--|-----------|
| NU SUNT | |

Anexa Nr. 1 La Partea I

Teren

| | | |
|--------------|-----------------|------------------------|
| Nr cadastral | Suprafața (mp)* | Observații / Referințe |
| | 5.000 | |

* Suprafața este determinată în planul de proiecție Stereo 70.



Date referitoare la teren

| Crt | Categorie folosință | Intra vilan | Suprafața (mp) | Tarla | Parcelă | Nr. topo | Observații / Referințe |
|-----|---------------------|-------------|----------------|-------|---------|----------|------------------------|
| 1 | arabil | NU | 5.000 | 27 | 947/19 | - | |

Lungime Segmente

1) Valorile lungimilor segmentelor sunt obținute din proiecție în plan.

| Punct început | X / Y | Punct sfârșit | X / Y | Lungime segment (** (m) |
|---------------|----------------------------|---------------|----------------------------|-------------------------|
| 1 | 588.717,8 389.805,713 | 2 | 588.690,154 389.802,897 | 27.789 |
| 2 | 588.690,154 389.802,897 | 3 | 588.702,785 389.785,976 | 21.115 |
| 3 | 588.702,785 389.785,976 | 4 | 588.706,977 389.768,191 | 18.272 |
| 4 | 588.706,977 389.768,191 | 5 | 588.711,093 389.756,854 | 12.061 |
| 5 | 588.711,093 389.756,854 | 6 | 588.712,151 389.753,939 | 3.101 |

| Punct început | X / Y | Punct sfârşit | X / Y | Lungime segment (** (m) |
|---------------|----------------------------|---------------|----------------------------|-------------------------|
| 6 | 588.712,151 389.753,939 | 7 | 588.714,827 389.749,126 | 5.507 |
| 7 | 588.714,827 389.749,126 | 8 | 588.717,997 389.744,332 | 5.747 |
| 8 | 588.717,997 389.744,332 | 9 | 588.728,337 389.725,084 | 21.85 |
| 9 | 588.728,337 389.725,084 | 10 | 588.754,241 389.729,419 | 26.264 |
| 10 | 588.754,241 389.729,419 | 11 | 588.800,58 389.747,937 | 49.902 |
| 11 | 588.800,58 389.747,937 | 12 | 588.809,211 389.759,595 | 14.505 |
| 12 | 588.809,211 389.759,595 | 1 | 588.717,8 389.805,713 | 102.386 |

** Lungimile segmentelor sunt determinate în planul de proiecţie Stereo 70 şi sunt rotunjite la 1 milimetru.

*** Distanţa dintre puncte este formată din segmente cumulate ce sunt mai mici decât valoarea 1 milimetru.

**DATE DESPRE IMOBILUL NR. 10677**

Oficiul de Cadastru și Publicitate Imobiliară PRAHOVA
Biroul de Cadastru și Publicitate Imobiliară Ploiești

A. Partea I. Descrierea imobilului

TEREN Extravilan

Adresa: Jud. Prahova

| Nr. Crt | Nr cadastral Nr. topografic | Suprafața* (mp) | Observații / Referințe |
|---------|--------------------------------|-----------------|--|
| A1 | | 4.500 | Sector cadastral:11 Teren neimprejmut; |

B. Partea II. Proprietari și acte

| Inscrieri privitoare la dreptul de proprietate și alte drepturi reale | Referințe |
|--|-----------|
| / | |
| Act Administrativ nr. 83811, din 31/07/2002 emis de CJSDPAT PRAHOVA (TITLU DE PROPRIETATE;); | |
| B1 | A1 |
| Intabulare, drept de PROPRIETATE, dobandit prin Reconstituire, cota actuala 1/1, cota initiala 1/1 | |
| 1) GHEORGHE VASILE | |
| 2) OLARU VERGINICA | |
| 3) GHEORGHE GHEORGHE | |

C. Partea III. SARCINI .

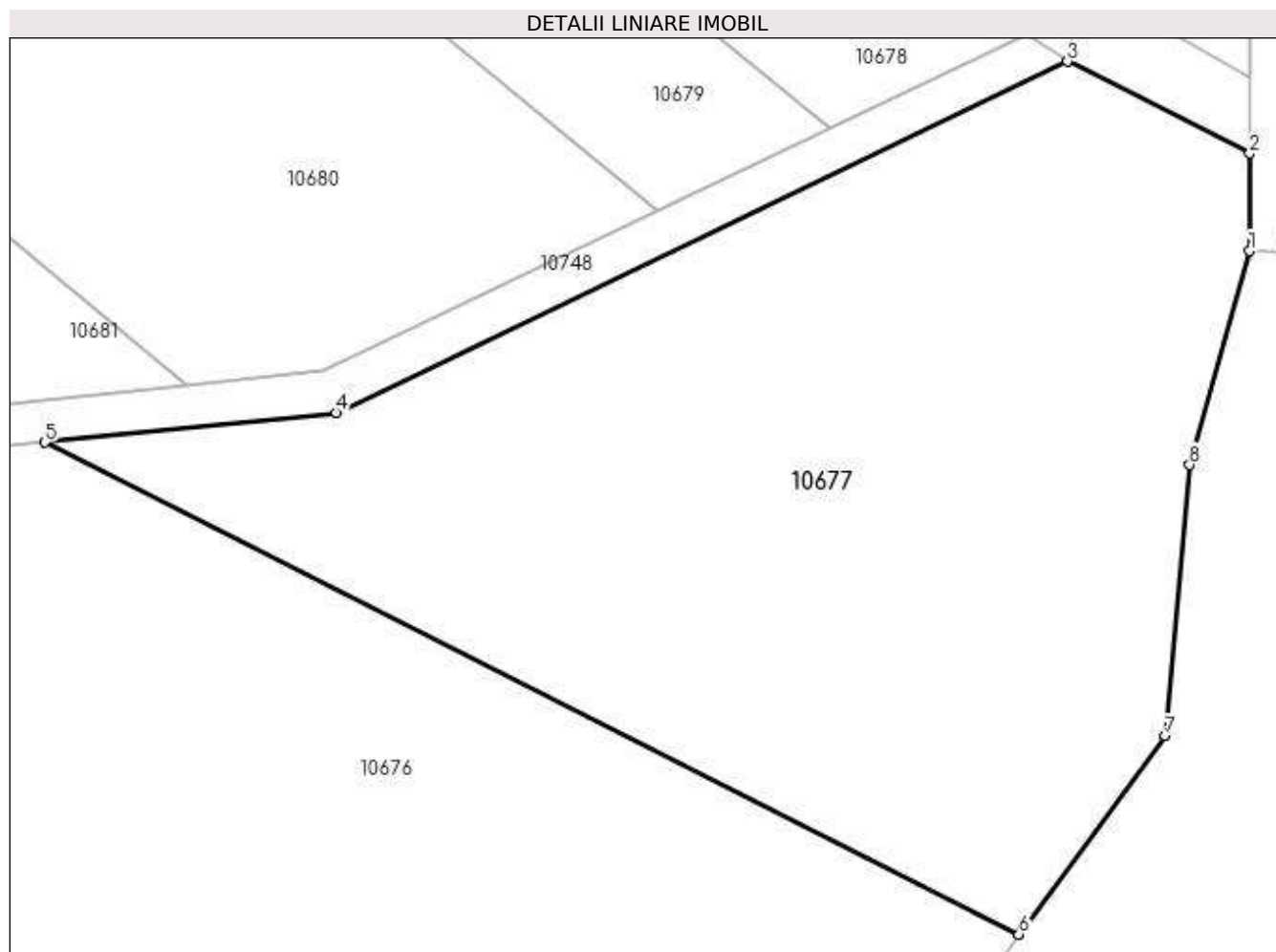
| Inscrieri privind dezmembramintele dreptului de proprietate, drepturi reale de garanție și sarcini | Referințe |
|--|-----------|
| NU SUNT | |

Anexa Nr. 1 La Partea I

Teren

| | | |
|--------------|-----------------|------------------------|
| Nr cadastral | Suprafața (mp)* | Observații / Referințe |
| | 4.500 | |

* Suprafața este determinată în planul de proiecție Stereo 70.



Date referitoare la teren

| Crt | Categorie folosință | Intra vilan | Suprafața (mp) | Tarla | Parcelă | Nr. topo | Observații / Referințe |
|-----|---------------------|-------------|----------------|-------|---------|----------|------------------------|
| 1 | arabil | NU | 4.500 | 27 | 947/18 | - | |

Lungime Segmente

1) Valorile lungimilor segmentelor sunt obținute din proiecție în plan.

| Punct început | X / Y | Punct sfârșit | X / Y | Lungime segment (** (m) |
|---------------|----------------------------|---------------|----------------------------|-------------------------|
| 1 | 588.830,853 389.823,665 | 2 | 588.830,86 389.832,822 | 9.157 |
| 2 | 588.830,86 389.832,822 | 3 | 588.813,767 389.841,446 | 19.145 |
| 3 | 588.813,767 389.841,446 | 4 | 588.745,167 389.808,501 | 76.101 |
| 4 | 588.745,167 389.808,501 | 5 | 588.717,8 389.805,713 | 27.509 |
| 5 | 588.717,8 389.805,713 | 6 | 588.809,211 389.759,595 | 102.386 |

| Punct început | X / Y | Punct sfârșit | X / Y | Lungime segment (** (m) |
|---------------|----------------------------|---------------|----------------------------|-------------------------|
| 6 | 588.809,211 389.759,595 | 7 | 588.822,973 389.778,183 | 23.128 |
| 7 | 588.822,973 389.778,183 | 8 | 588.825,236 389.803,612 | 25.529 |
| 8 | 588.825,236 389.803,612 | 1 | 588.830,853 389.823,665 | 20.825 |

** Lungimile segmentelor sunt determinate în planul de proiecție Stereo 70 și sunt rotunjite la 1 milimetru.

*** Distanța dintre puncte este formată din segmente cumulate ce sunt mai mici decât valoarea 1 milimetru.

**DATE DESPRE IMOBILUL NR. 10678**

Oficiul de Cadastru și Publicitate Imobiliară PRAHOVA
Biroul de Cadastru și Publicitate Imobiliară Ploiești

A. Partea I. Descrierea imobilului

TEREN Extravilan

Adresa: Jud. Prahova

| Nr. Crt | Nr cadastral Nr. topografic | Suprafața* (mp) | Observații / Referințe |
|---------|-----------------------------|-----------------|---|
| A1 | | 3.500 | Sector cadastral:11 Teren neimprejmuit; |

B. Partea II. Proprietari și acte

| Inscrieri privitoare la dreptul de proprietate și alte drepturi reale | Referințe |
|--|-----------|
| / | |
| Act Administrativ nr. 63348, din 07/04/1997 emis de CJSDPAT PRAHOVA (TITLU DE PROPRIETATE;); | |
| B1 | A1 |
| Intabulare, drept de PROPRIETATE, dobandit prin Reconstituire, cota actuala 1/1, cota initiala 1/1 1) NEDELCU MARIA | |

C. Partea III. SARCINI .

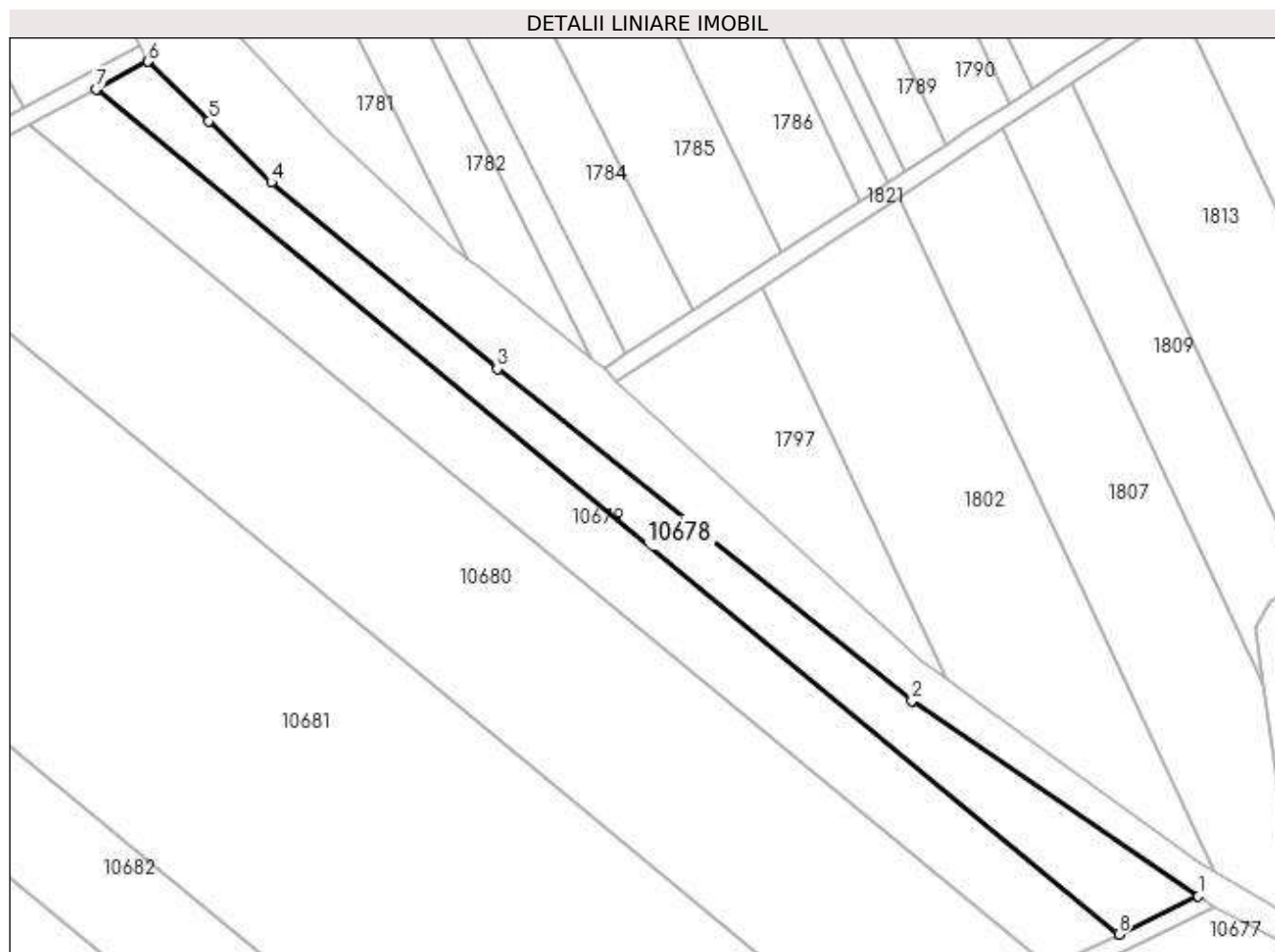
| Inscrieri privind dezmembramintele dreptului de proprietate, drepturi reale de garanție și sarcini | Referințe |
|--|-----------|
| NU SUNT | |

Anexa Nr. 1 La Partea I

Teren

| Nr cadastral | Suprafața (mp)* | Observații / Referințe |
|--------------|-----------------|------------------------|
| | 3.500 | |

* Suprafața este determinată în planul de proiecție Stereo 70.



Date referitoare la teren

| Crt | Categorie folosință | Intra vilan | Suprafața (mp) | Tarla | Parcelă | Nr. topo | Observații / Referințe |
|-----|---------------------|-------------|----------------|-------|---------|----------|------------------------|
| 1 | arabil | NU | 3.500 | 27 | 947/17 | - | |

Lungime Segmente

1) Valorile lungimilor segmentelor sunt obținute din proiecție în plan.

| Punct început | X / Y | Punct sfârșit | X / Y | Lungime segment (** (m) |
|---------------|----------------------------|---------------|----------------------------|-------------------------|
| 1 | 588.809,95 389.844,051 | 2 | 588.743,186 389.889,607 | 80.826 |
| 2 | 588.743,186 389.889,607 | 3 | 588.646,527 389.966,852 | 123.733 |
| 3 | 588.646,527 389.966,852 | 4 | 588.593,876 390.010,321 | 68.277 |
| 4 | 588.593,876 390.010,321 | 5 | 588.579,291 390.024,588 | 20.403 |
| 5 | 588.579,291 390.024,588 | 6 | 588.565,199 390.038,492 | 19.797 |

| Punct început | X / Y | Punct sfârșit | X / Y | Lungime segment (** (m) |
|---------------|----------------------------|---------------|----------------------------|-------------------------|
| 6 | 588.565,199 390.038,492 | 7 | 588.553,002 390.032,031 | 13.803 |
| 7 | 588.553,002 390.032,031 | 8 | 588.791,452 389.835,167 | 309.215 |
| 8 | 588.791,452 389.835,167 | 1 | 588.809,95 389.844,051 | 20.521 |

** Lungimile segmentelor sunt determinate în planul de proiecție Stereo 70 și sunt rotunjite la 1 milimetru.

*** Distanța dintre puncte este formată din segmente cumulate ce sunt mai mici decât valoarea 1 milimetru.

**DATE DESPRE IMOBILUL NR. 10679**

Oficiul de Cadastru și Publicitate Imobiliară PRAHOVA
Biroul de Cadastru și Publicitate Imobiliară Ploiești

A. Partea I. Descrierea imobilului

TEREN Extravilan

Adresa: Jud. Prahova

| Nr. Crt | Nr cadastral Nr. topografic | Suprafața* (mp) | Observații / Referințe |
|---------|-----------------------------|-----------------|---|
| A1 | | 5.000 | Sector cadastral:11 Teren neimprejmuit; |

B. Partea II. Proprietari și acte

| Inscrieri privitoare la dreptul de proprietate și alte drepturi reale | Referințe |
|--|-----------|
| / | |
| Act Administrativ nr. 52784, din 14/01/1997 emis de CJSDPAT PRAHOVA (TITLU DE PROPRIETATE;); | |
| B1 | A1 |
| Intabulare, drept de PROPRIETATE, dobândit prin Reconstituire, cota actuala 1/1, cota initiala 1/1 | |
| 1) ȘERBAN PETRE | |
| 2) MATEI VASILE | |

C. Partea III. SARCINI .

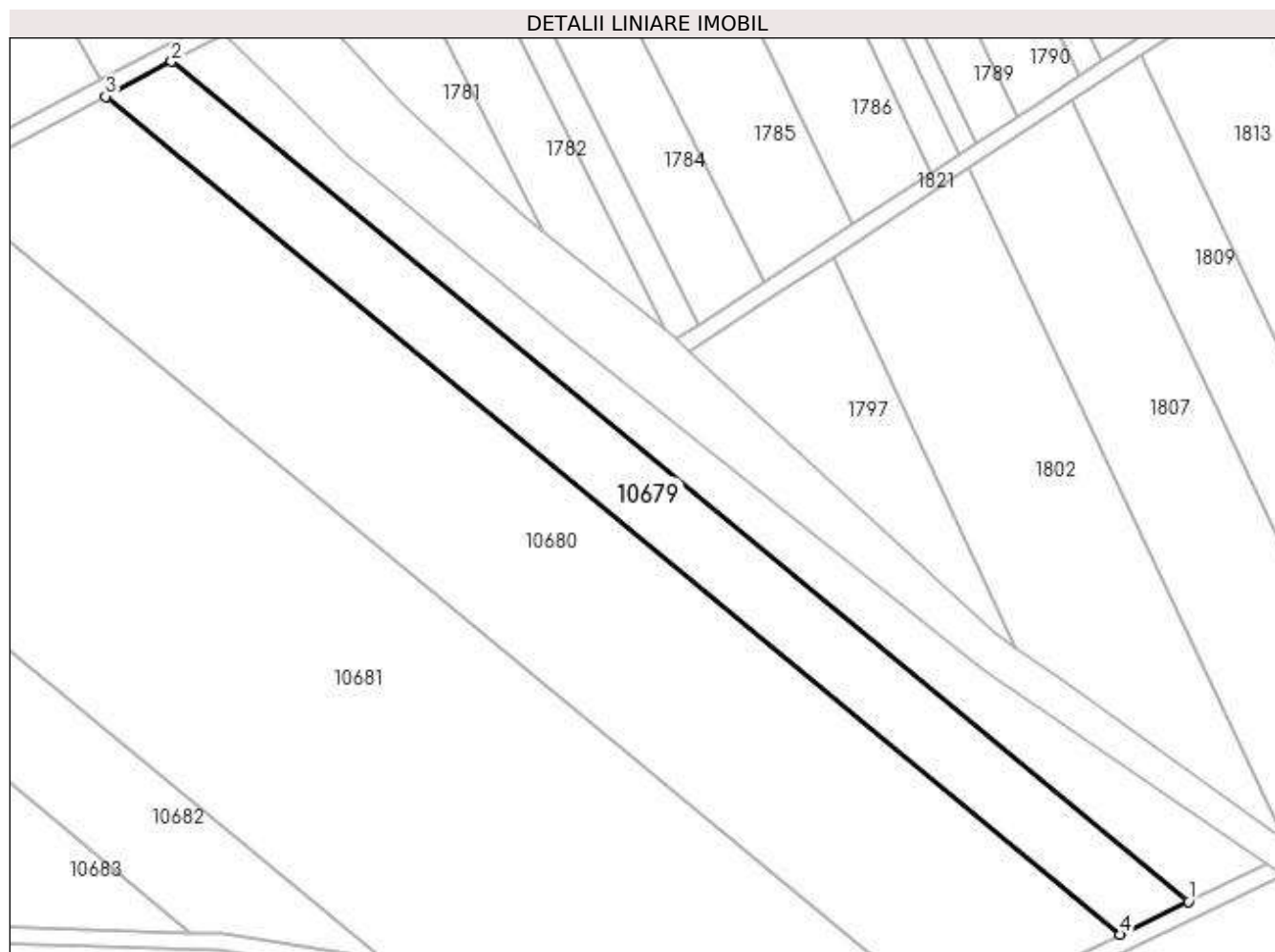
| Inscrieri privind dezmembramintele dreptului de proprietate, drepturi reale de garanție și sarcini | Referințe |
|--|-----------|
| NU SUNT | |

Anexa Nr. 1 La Partea I

Teren

| | | |
|--------------|-----------------|------------------------|
| Nr cadastral | Suprafața (mp)* | Observații / Referințe |
| | 5.000 | |

* Suprafața este determinată în planul de proiecție Stereo 70.



Date referitoare la teren

| Crt | Categorie folosință | Intravilan | Suprafața (mp) | Tarla | Parcelă | Nr. topo | Observații / Referințe |
|-----|---------------------|------------|----------------|-------|---------|----------|------------------------|
| 1 | arabil | NU | 5.000 | 27 | 947/16 | - | |

Lungime Segmente

1) Valorile lungimilor segmentelor sunt obținute din proiecție în plan.

| Punct început | X / Y | Punct sfârșit | X / Y | Lungime segment (** (m) |
|---------------|----------------------------|---------------|----------------------------|-------------------------|
| 1 | 588.791,452 389.835,167 | 2 | 588.553,002 390.032,031 | 309.215 |
| 2 | 588.553,002 390.032,031 | 3 | 588.537,512 390.023,825 | 17.529 |
| 3 | 588.537,512 390.023,825 | 4 | 588.775,375 389.827,446 | 308.453 |
| 4 | 588.775,375 389.827,446 | 1 | 588.791,452 389.835,167 | 17.835 |

**** Lungimile segmentelor sunt determinate în planul de proiecție Stereo 70 și sunt rotunjite la 1 milimetru.**

***** Distanța dintre puncte este formată din segmente cumulate ce sunt mai mici decât valoarea 1 milimetru.**

**DATE DESPRE IMOBILUL NR. 10680**

Oficiul de Cadastru și Publicitate Imobiliară PRAHOVA
Biroul de Cadastru și Publicitate Imobiliară Ploiești

A. Partea I. Descrierea imobilului

TEREN Extravilan

Adresa: Jud. Prahova

| Nr. Crt | Nr cadastral Nr. topografic | Suprafața* (mp) | Observații / Referințe |
|---------|-----------------------------|-----------------|---|
| A1 | | 12.500 | Sector cadastral:11 Teren neimprejmuit; |

B. Partea II. Proprietari și acte

| Inscrieri privitoare la dreptul de proprietate și alte drepturi reale | Referințe |
|--|-----------|
| / | |
| Act Administrativ nr. 41392, din 09/10/1995 emis de CJSDPAT PRAHOVA (TITLU DE PROPRIETATE;); | |
| B1 | A1 |
| Intabulare, drept de PROPRIETATE, dobândit prin Reconstituire, cota actuala 1/1, cota initiala 1/1 1) CONSTANTIN MATEI VASILE | |

C. Partea III. SARCINI .

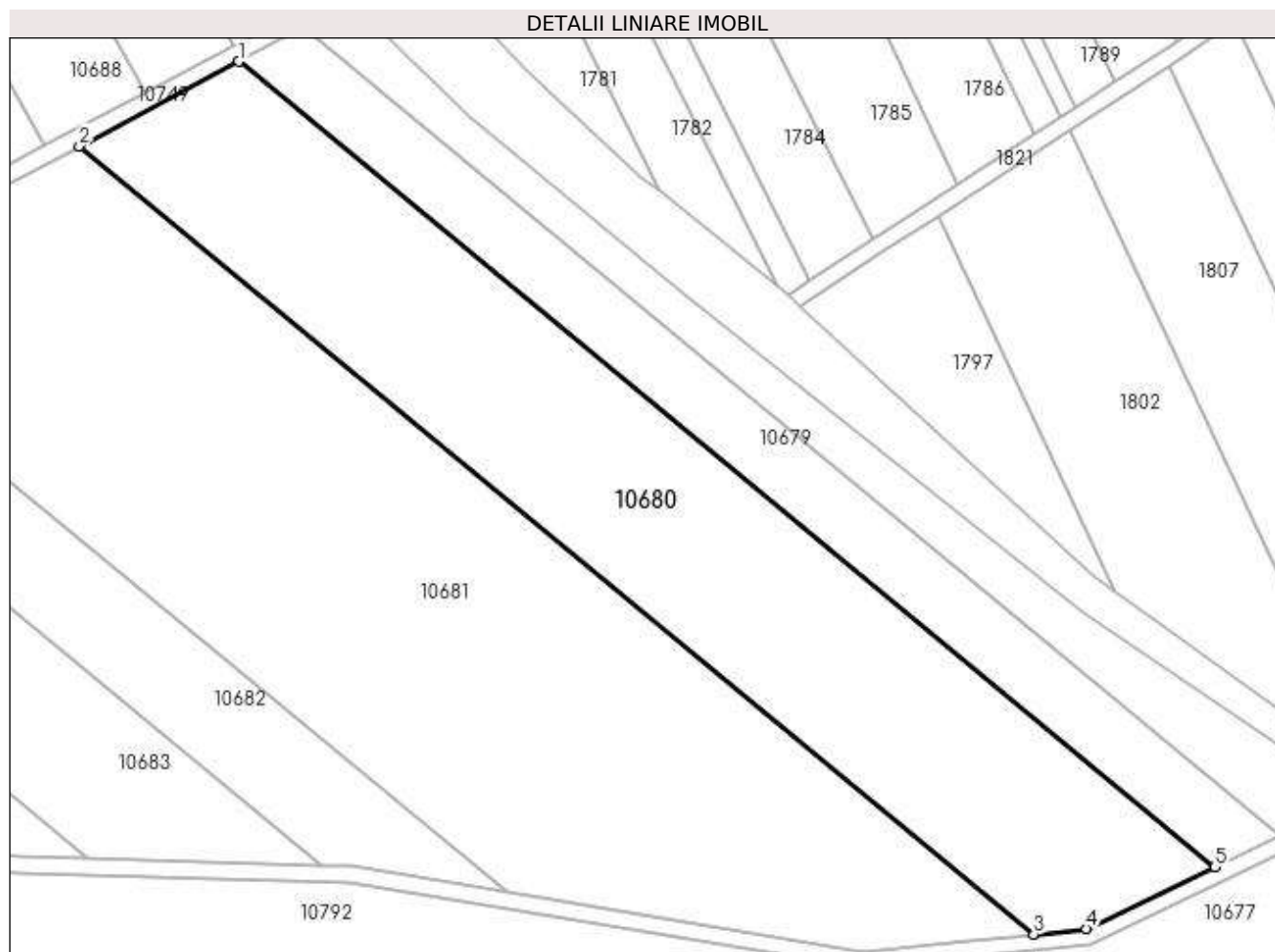
| Inscrieri privind dezmembramintele dreptului de proprietate, drepturi reale de garanție și sarcini | Referințe |
|--|-----------|
| NU SUNT | |

Anexa Nr. 1 La Partea I

Teren

| | | |
|--------------|-----------------|------------------------|
| Nr cadastral | Suprafața (mp)* | Observații / Referințe |
| | 12.500 | |

* Suprafața este determinată în planul de proiecție Stereo 70.



Date referitoare la teren

| Crt | Categorie folosință | Intra vilan | Suprafața (mp) | Tarla | Parcelă | Nr. topo | Observații / Referințe |
|-----|---------------------|-------------|----------------|-------|---------|----------|------------------------|
| 1 | arabil | NU | 12.500 | 27 | 947/15 | - | |

Lungime Segmente

1) Valorile lungimilor segmentelor sunt obținute din proiecție în plan.

| Punct început | X / Y | Punct sfârșit | X / Y | Lungime segment (** (m) |
|---------------|----------------------------|---------------|----------------------------|-------------------------|
| 1 | 588.537,512 390.023,825 | 2 | 588.498,549 390.003,185 | 44.092 |
| 2 | 588.498,549 390.003,185 | 3 | 588.731,225 389.811,088 | 301.727 |
| 3 | 588.731,225 389.811,088 | 4 | 588.744,064 389.812,409 | 12.907 |
| 4 | 588.744,064 389.812,409 | 5 | 588.775,375 389.827,446 | 34.735 |
| 5 | 588.775,375 389.827,446 | 1 | 588.537,512 390.023,825 | 308.453 |

**** Lungimile segmentelor sunt determinate în planul de proiecție Stereo 70 și sunt rotunjite la 1 milimetru.**

***** Distanța dintre puncte este formată din segmente cumulate ce sunt mai mici decât valoarea 1 milimetru.**

**DATE DESPRE IMOBILUL NR. 10681**

Oficiul de Cadastru și Publicitate Imobiliară PRAHOVA
Biroul de Cadastru și Publicitate Imobiliară Ploiești

A. Partea I. Descrierea imobilului

TEREN Extravilan

Adresa: Jud. Prahova

| Nr. Crt | Nr cadastral Nr. topografic | Suprafața* (mp) | Observații / Referințe |
|---------|-----------------------------|-----------------|--|
| A1 | | 20.000 | Sector cadastral:11 Teren neimprejmit; |

B. Partea II. Proprietari și acte

| Inscrieri privitoare la dreptul de proprietate și alte drepturi reale | | Referințe |
|---|--|-----------|
| / | | |
| Act Administrativ nr. 41390, din 09/10/1995 emis de CJSDPAT PRAHOVA (TITLU DE PROPRIETATE; ATENTIE: Probleme de interpretare/preluare existente pe fata titlului); | | |
| B1 | Intabulare, drept de PROPRIETATE, dobandit prin Reconstituire, cota actuala 1/1, cota initiala 1/1 | A1 |
| | 1) MATACHE MARIA 2) STOICA VIRGINIA 3) GHINEA GHEORGHE 4) STOICESCU ECATERINA | |

C. Partea III. SARCINI .

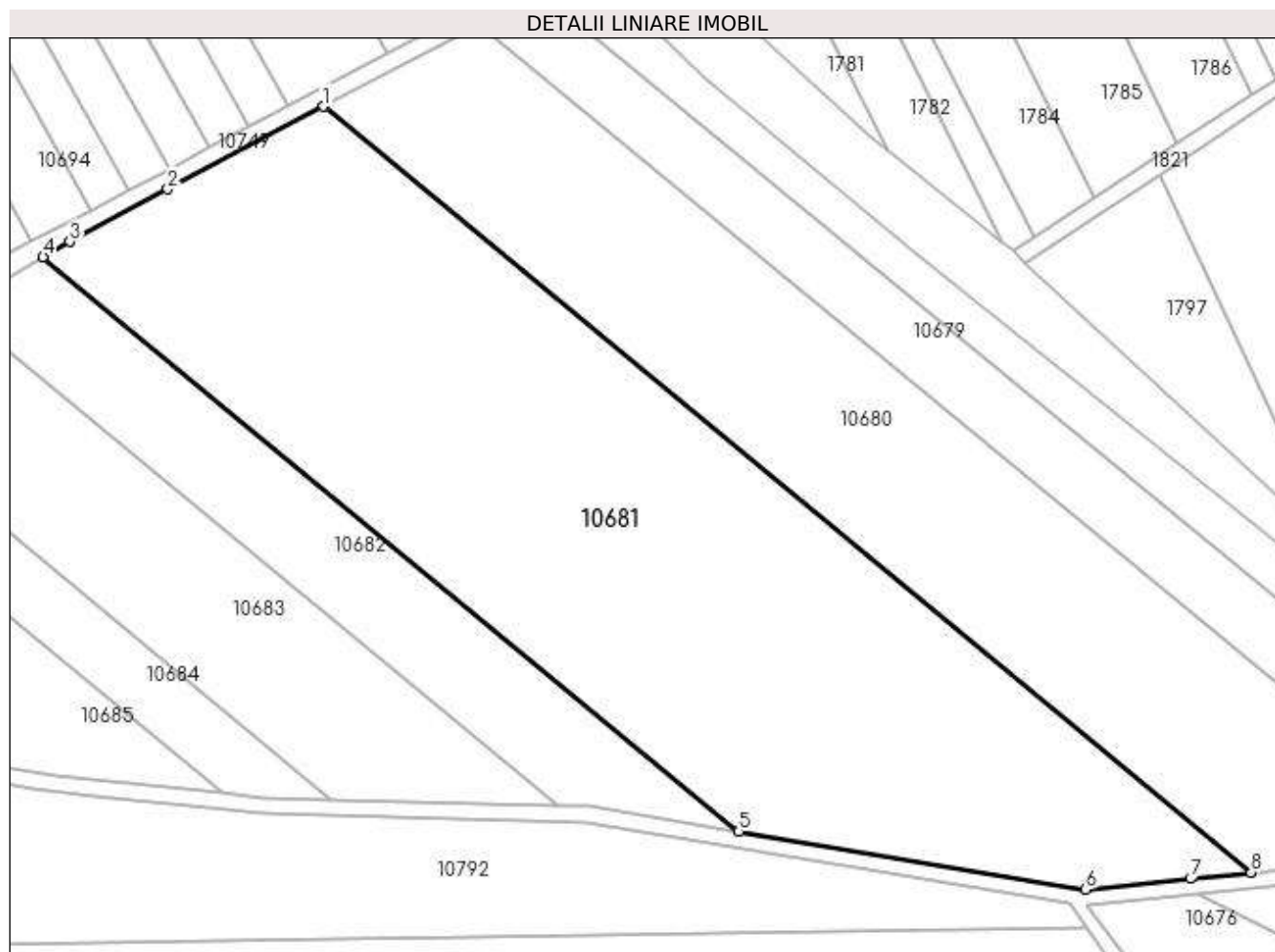
| Inscrieri privind dezmembramintele dreptului de proprietate, drepturi reale de garanție și sarcini | Referințe |
|--|-----------|
| NU SUNT | |

Anexa Nr. 1 La Partea I

Teren

| Nr cadastral | Suprafața (mp)* | Observații / Referințe |
|--------------|-----------------|------------------------|
| | 20.000 | |

* Suprafața este determinată în planul de proiecție Stereo 70.



Date referitoare la teren

| Crt | Categorie folosință | Intra vilan | Suprafața (mp) | Tarla | Parcelă | Nr. topo | Observații / Referințe |
|-----|---------------------|-------------|----------------|-------|---------|----------|------------------------|
| 1 | arabil | NU | 20.000 | 27 | 947/14 | - | |

Lungime Segmente

1) Valorile lungimilor segmentelor sunt obținute din proiecție în plan.

| Punct început | X / Y | Punct sfârșit | X / Y | Lungime segment (** (m) |
|---------------|----------------------------|---------------|----------------------------|-------------------------|
| 1 | 588.498,549 390.003,185 | 2 | 588.459,495 389.982,496 | 44.196 |
| 2 | 588.459,495 389.982,496 | 3 | 588.434,899 389.969,27 | 27.927 |
| 3 | 588.434,899 389.969,27 | 4 | 588.428,192 389.965,471 | 7.708 |
| 4 | 588.428,192 389.965,471 | 5 | 588.602,694 389.821,402 | 226.289 |
| 5 | 588.602,694 389.821,402 | 6 | 588.689,748 389.806,877 | 88.257 |

| Punct început | X / Y | Punct sfârșit | X / Y | Lungime segment (** (m) |
|---------------|----------------------------|---------------|----------------------------|-------------------------|
| 6 | 588.689,748 389.806,877 | 7 | 588.716,006 389.809,523 | 26.391 |
| 7 | 588.716,006 389.809,523 | 8 | 588.731,225 389.811,088 | 15.299 |
| 8 | 588.731,225 389.811,088 | 1 | 588.498,549 390.003,185 | 301.727 |

** Lungimile segmentelor sunt determinate în planul de proiecție Stereo 70 și sunt rotunjite la 1 milimetru.

*** Distanța dintre puncte este formată din segmente cumulate ce sunt mai mici decât valoarea 1 milimetru.

**DATE DESPRE IMOBILUL NR. 10682**

Oficiul de Cadastru și Publicitate Imobiliară PRAHOVA
Biroul de Cadastru și Publicitate Imobiliară Ploiești

A. Partea I. Descrierea imobilului

TEREN Extravilan

Adresa: Jud. Prahova

| Nr. Crt | Nr cadastral Nr. topografic | Suprafața* (mp) | Observații / Referințe |
|---------|-----------------------------|-----------------|---|
| A1 | | 5.000 | Sector cadastral:11 Teren neimprejmuit; |

B. Partea II. Proprietari și acte

| Inscrieri privitoare la dreptul de proprietate și alte drepturi reale | Referințe |
|---|-----------|
| / | |
| Act Administrativ nr. 52779, din 07/11/1996 emis de CJSDPAT PRAHOVA (TITLU DE PROPRIETATE;); | |
| B1 | A1 |
| Intabulare, drept de PROPRIETATE, dobândit prin Reconstituire, cota actuala 1/1, cota initiala 1/1 1) MIHALCEA ATANASE | |

C. Partea III. SARCINI .

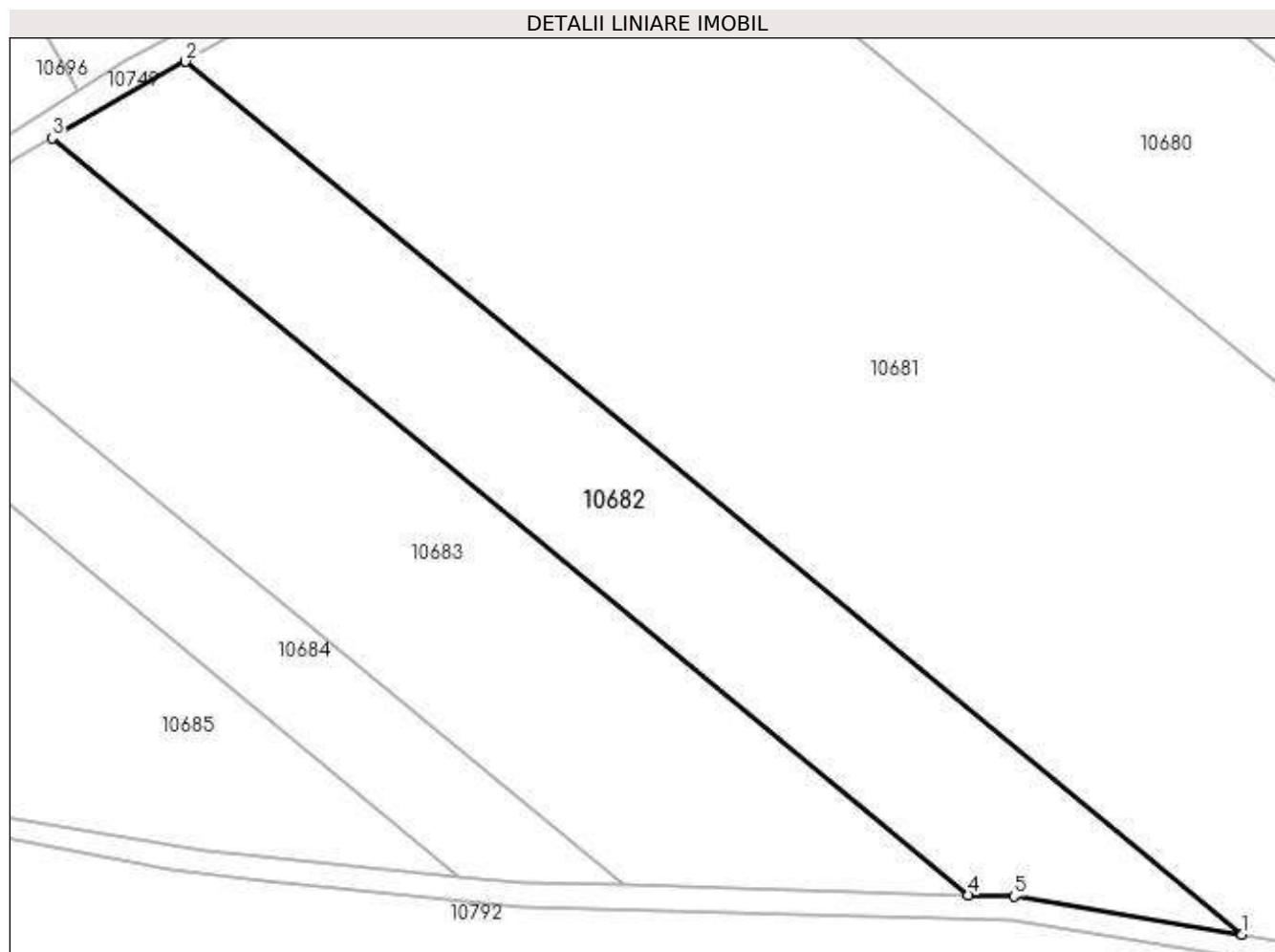
| Inscrieri privind dezmembramintele dreptului de proprietate, drepturi reale de garanție și sarcini | Referințe |
|--|-----------|
| NU SUNT | |

Anexa Nr. 1 La Partea I

Teren

| | | |
|--------------|-----------------|------------------------|
| Nr cadastral | Suprafața (mp)* | Observații / Referințe |
| | 5.000 | |

* Suprafața este determinată în planul de proiecție Stereo 70.



Date referitoare la teren

| Crt | Categorie folosință | Intra vilan | Suprafața (mp) | Tarla | Parcelă | Nr. topo | Observații / Referințe |
|-----|---------------------|-------------|----------------|-------|---------|----------|------------------------|
| 1 | arabil | NU | 5.000 | 27 | 947/13 | - | |

Lungime Segmente

1) Valorile lungimilor segmentelor sunt obținute din proiecție în plan.

| Punct început | X / Y | Punct sfârșit | X / Y | Lungime segment (** (m) |
|---------------|----------------------------|---------------|----------------------------|-------------------------|
| 1 | 588.602,694 389.821,402 | 2 | 588.428,192 389.965,471 | 226.289 |
| 2 | 588.428,192 389.965,471 | 3 | 588.406,152 389.952,858 | 25.394 |
| 3 | 588.406,152 389.952,858 | 4 | 588.557,5 389.827,905 | 196.264 |
| 4 | 588.557,5 389.827,905 | 5 | 588.564,971 389.827,697 | 7.474 |
| 5 | 588.564,971 389.827,697 | 1 | 588.602,694 389.821,402 | 38.245 |

**** Lungimile segmentelor sunt determinate în planul de proiecție Stereo 70 și sunt rotunjite la 1 milimetru.**

***** Distanța dintre puncte este formată din segmente cumulate ce sunt mai mici decât valoarea 1 milimetru.**

**DATE DESPRE IMOBILUL NR. 10683**

Oficiul de Cadastru și Publicitate Imobiliară PRAHOVA
Biroul de Cadastru și Publicitate Imobiliară Ploiești

A. Partea I. Descrierea imobilului

TEREN Extravilan

Nr. CF vechi:3096

Nr. cadastral vechi:10475

Adresa: Jud. Prahova

| Nr. Crt | Nr cadastral Nr. topografic | Suprafața* (mp) | Observații / Referințe |
|---------|-----------------------------|-----------------|---|
| A1 | 20688 | 6.300 | Sector cadastral:11 Teren neimprejmuit; |

B. Partea II. Proprietari și acte

| Inscrieri privitoare la dreptul de proprietate și alte drepturi reale | | Referințe |
|---|--|-----------|
| 38571 / 04/06/2008 | | |
| Contract De Vanzare-Cumparare nr. 1558, din 03/06/2008 emis de NP LUPU MARIA LUIZA; | | |
| B3 | Intabulare, drept de PROPRIETATEcumparare, dobandit prin Conventie, cota actuala 1/1, cota initiala 1/1 1) BALANESCU IOAN-VERONEL , (casatorit); | A1 |

C. Partea III. SARCINI .

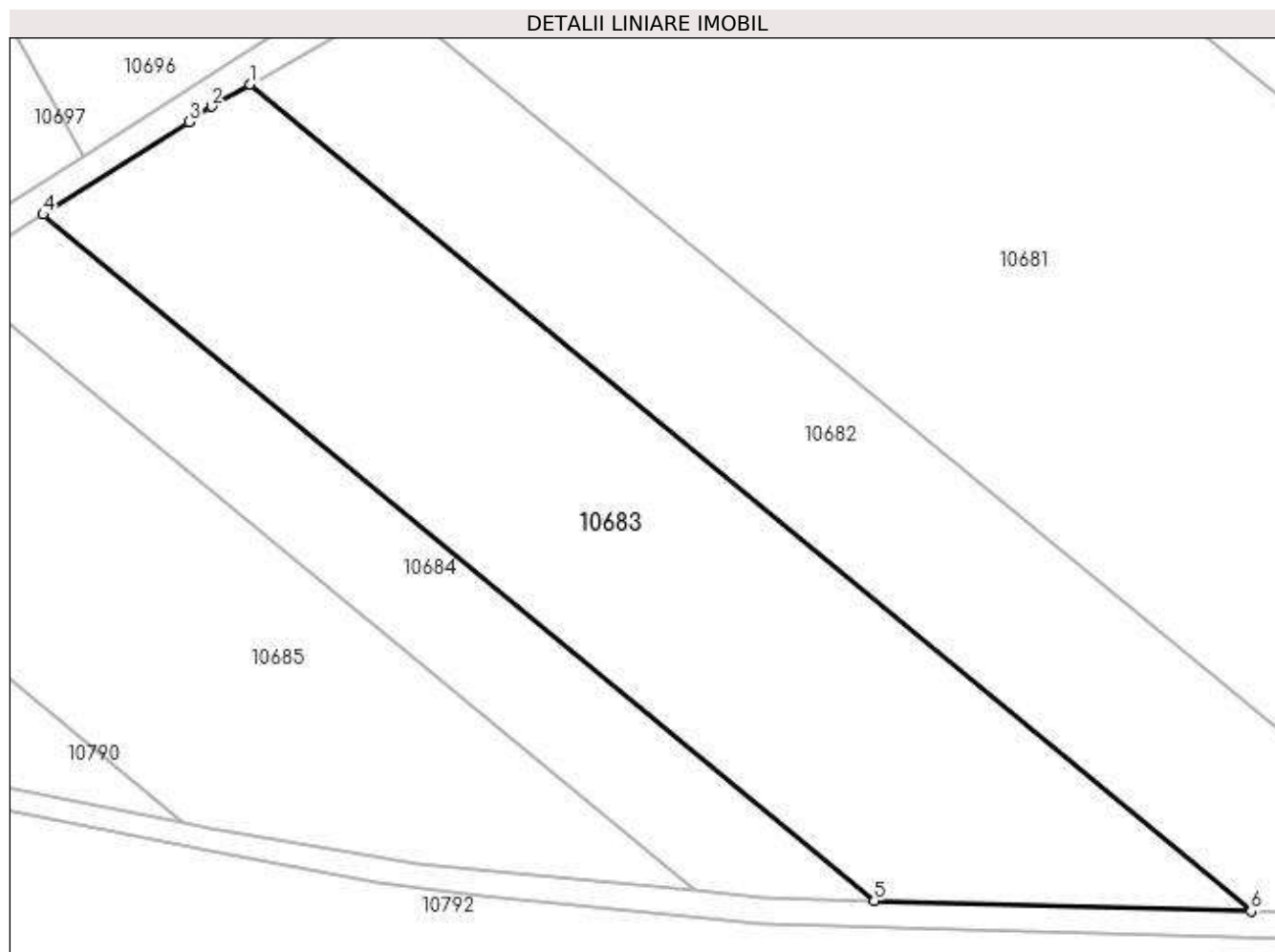
| Inscrieri privind dezmembramintele dreptului de proprietate, drepturi reale de garanție și sarcini | Referințe |
|--|-----------|
| NU SUNT | |

Anexa Nr. 1 La Partea I

Teren

| Nr cadastral | Suprafața (mp)* | Observații / Referințe |
|--------------|-----------------|------------------------|
| 20688 | 6.300 | |

* Suprafața este determinată în planul de proiecție Stereo 70.



Date referitoare la teren

| Crt | Categorie folosință | Intravilan | Suprafața (mp) | Tarla | Parcelă | Nr. topo | Observații / Referințe |
|-----|---------------------|------------|----------------|-------|---------|----------|------------------------|
| 1 | arabil | NU | 6.300 | 27 | 947/12 | - | |

Lungime Segmente

1) Valorile lungimilor segmentelor sunt obținute din proiecție în plan.

| Punct început | X / Y | Punct sfârșit | X / Y | Lungime segment (** (m) |
|---------------|----------------------------|---------------|----------------------------|-------------------------|
| 1 | 588.406,152 389.952,858 | 2 | 588.400,286 389.949,502 | 6.758 |
| 2 | 588.400,286 389.949,502 | 3 | 588.397,007 389.947,212 | 3.999 |
| 3 | 588.397,007 389.947,212 | 4 | 588.374,876 389.933,207 | 26.19 |
| 4 | 588.374,876 389.933,207 | 5 | 588.500,497 389.829,495 | 162.901 |
| 5 | 588.500,497 389.829,495 | 6 | 588.557,5 389.827,905 | 57.025 |

| Punct început | X / Y | Punct sfârșit | X / Y | Lungime segment (** (m) |
|---------------|--------------------------|---------------|----------------------------|-------------------------|
| 6 | 588.557,5 389.827,905 | 1 | 588.406,152 389.952,858 | 196.264 |

** Lungimile segmentelor sunt determinate în planul de proiecție Stereo 70 și sunt rotunjite la 1 milimetru.

*** Distanța dintre puncte este formată din segmente cumulate ce sunt mai mici decât valoarea 1 milimetru.

**DATE DESPRE IMOBILUL NR. 10684**

Oficiul de Cadastru și Publicitate Imobiliară PRAHOVA
Biroul de Cadastru și Publicitate Imobiliară Ploiești

A. Partea I. Descrierea imobilului

TEREN Extravilan

Adresa: Jud. Prahova

| Nr. Crt | Nr cadastral Nr. topografic | Suprafața* (mp) | Observații / Referințe |
|---------|-----------------------------|-----------------|---|
| A1 | | 2.500 | Sector cadastral:11 Teren neimprejmuit; |

B. Partea II. Proprietari și acte

| Inscrieri privitoare la dreptul de proprietate și alte drepturi reale | Referințe |
|---|-----------|
| / | |
| Act Administrativ nr. 63301, din 28/01/1998 emis de CJSDPAT PRAHOVA (TITLU DE PROPRIETATE;); | |
| B1 | A1 |
| Intabulare, drept de PROPRIETATE, dobândit prin Reconstituire, cota actuala 1/1, cota initiala 1/1 1) TELEGEANU CONSTANTIN | |

C. Partea III. SARCINI .

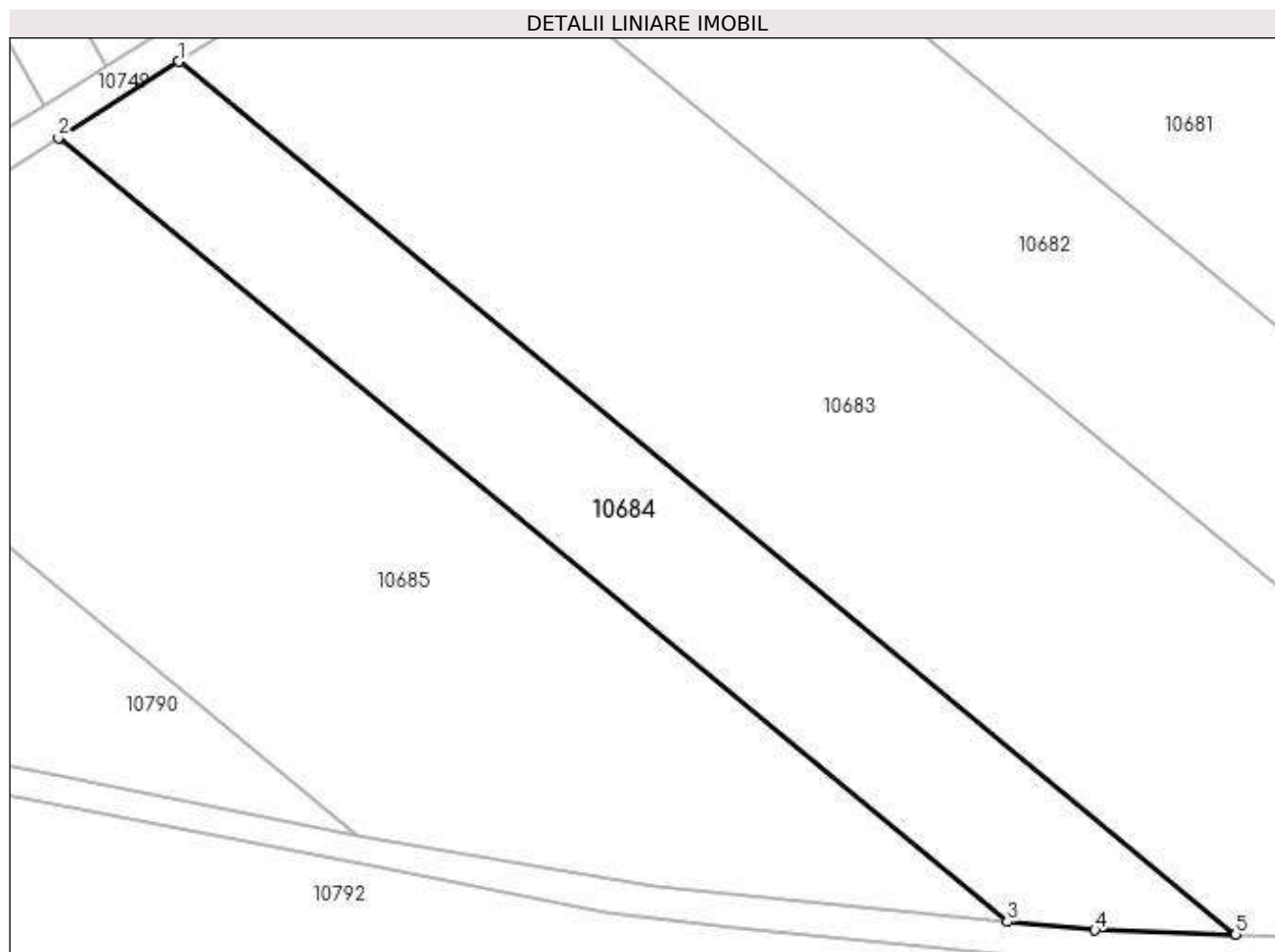
| Inscrieri privind dezmembramintele dreptului de proprietate, drepturi reale de garanție și sarcini | Referințe |
|--|-----------|
| NU SUNT | |

Anexa Nr. 1 La Partea I

Teren

| Nr cadastral | Suprafața (mp)* | Observații / Referințe |
|--------------|-----------------|------------------------|
| | 2.500 | |

* Suprafața este determinată în planul de proiecție Stereo 70.



Date referitoare la teren

| Crt | Categorie folosință | Intra vilan | Suprafața (mp) | Tarla | Parcelă | Nr. topo | Observații / Referințe |
|-----|---------------------|-------------|----------------|-------|---------|----------|------------------------|
| 1 | arabil | NU | 2.500 | 27 | 947/11 | - | |

Lungime Segmente

1) Valorile lungimilor segmentelor sunt obținute din proiecție în plan.

| Punct început | X / Y | Punct sfârșit | X / Y | Lungime segment (** (m) |
|---------------|----------------------------|---------------|----------------------------|-------------------------|
| 1 | 588.374,876 389.933,207 | 2 | 588.360,533 389.924,13 | 16.974 |
| 2 | 588.360,533 389.924,13 | 3 | 588.473,326 389.831,008 | 146.267 |
| 3 | 588.473,326 389.831,008 | 4 | 588.483,746 389.829,962 | 10.472 |
| 4 | 588.483,746 389.829,962 | 5 | 588.500,497 389.829,495 | 16.758 |
| 5 | 588.500,497 389.829,495 | 1 | 588.374,876 389.933,207 | 162.901 |

**** Lungimile segmentelor sunt determinate în planul de proiecție Stereo 70 și sunt rotunjite la 1 milimetru.**

***** Distanța dintre puncte este formată din segmente cumulate ce sunt mai mici decât valoarea 1 milimetru.**

**DATE DESPRE IMOBILUL NR. 10685**

Oficiul de Cadastru și Publicitate Imobiliară PRAHOVA
Biroul de Cadastru și Publicitate Imobiliară Ploiești

A. Partea I. Descrierea imobilului

TEREN Extravilan

Adresa: Jud. Prahova

| Nr. Crt | Nr cadastral Nr. topografic | Suprafața* (mp) | Observații / Referințe |
|---------|-----------------------------|-----------------|---|
| A1 | | 5.000 | Sector cadastral:11 Teren neimprejmuit; |

B. Partea II. Proprietari și acte

| Inscrieri privitoare la dreptul de proprietate și alte drepturi reale | | Referințe |
|---|---|-----------|
| / | | |
| Act Administrativ nr. 331, din 14/07/2020 emis de PRIMARIA COMUNEI BUCOV (PROCES VB. DE PUNERE IN POSESIE; HCJ 53/25.06.1991, ANEXA 29 POZITIA 54); | | |
| B1 | Inscrierea provizorie, drept de PROPRIETATE, dobandit prin Lege, cota actuala 1/1, cota initiala 1/1 1) PIGULOIU ION DEFUNCT:Da | A1 |

C. Partea III. SARCINI .

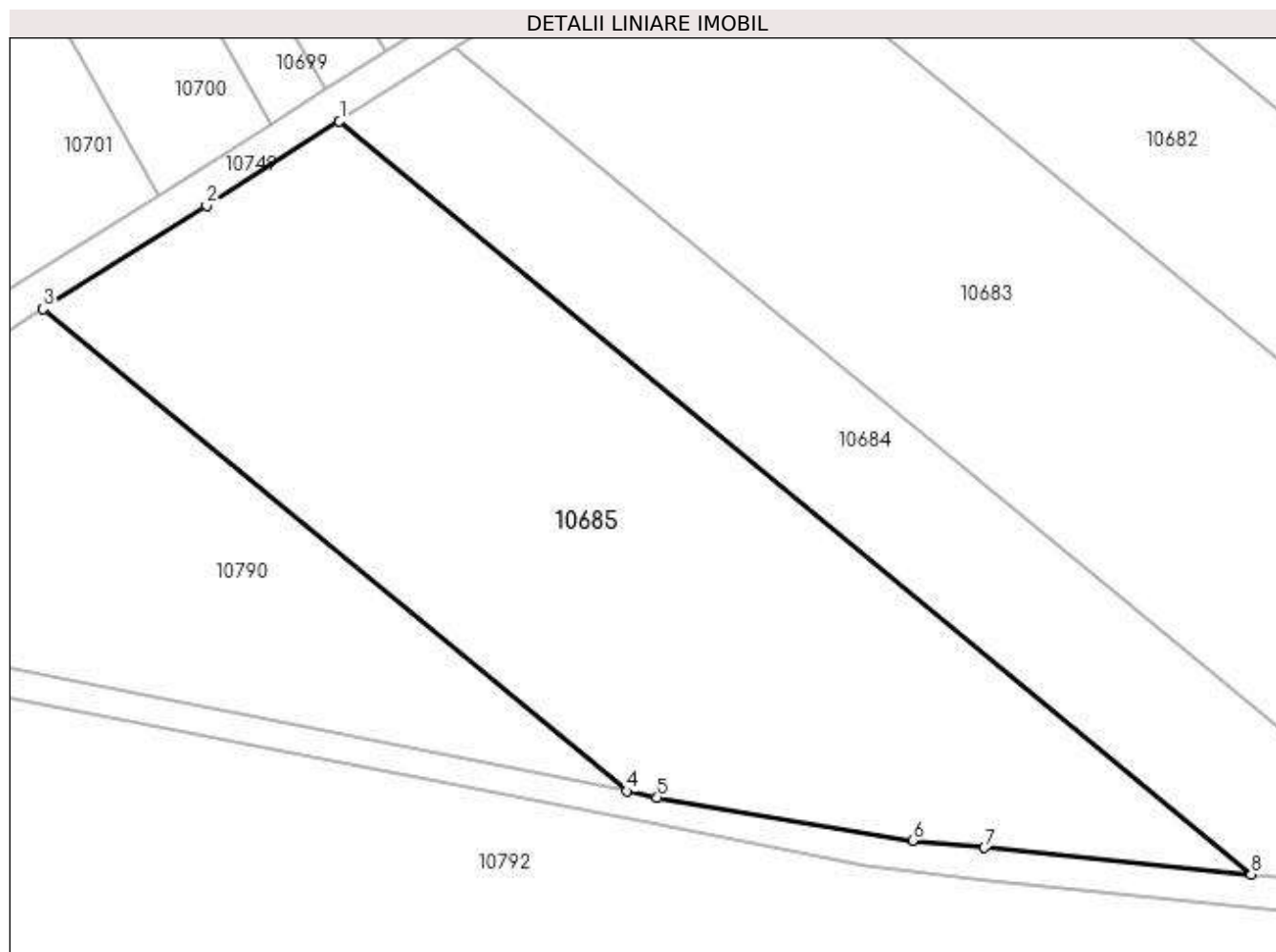
| Inscrieri privind dezmembramintele dreptului de proprietate, drepturi reale de garanție și sarcini | Referințe |
|--|-----------|
| NU SUNT | |

Anexa Nr. 1 La Partea I

Teren

| | | |
|--------------|-----------------|------------------------|
| Nr cadastral | Suprafața (mp)* | Observații / Referințe |
| | 5.000 | |

* Suprafața este determinată în planul de proiecție Stereo 70.



Date referitoare la teren

| Crt | Categorie folosință | Intra vilan | Suprafața (mp) | Tarla | Parcelă | Nr. topo | Observații / Referințe |
|-----|---------------------|-------------|----------------|-------|---------|----------|------------------------|
| 1 | arabil | NU | 5.000 | 27 | 947/10 | - | |

Lungime Segmente

1) Valorile lungimilor segmentelor sunt obținute din proiecție în plan.

| Punct început | X / Y | Punct sfârșit | X / Y | Lungime segment (** (m) |
|---------------|----------------------------|---------------|----------------------------|-------------------------|
| 1 | 588.360,533 389.924,13 | 2 | 588.344,129 389.913,75 | 19.412 |
| 2 | 588.344,129 389.913,75 | 3 | 588.323,883 389.900,937 | 23.96 |
| 3 | 588.323,883 389.900,937 | 4 | 588.396,111 389.841,306 | 93.663 |
| 4 | 588.396,111 389.841,306 | 5 | 588.399,864 389.840,557 | 3.827 |
| 5 | 588.399,864 389.840,557 | 6 | 588.431,432 389.835,212 | 32.017 |

| Punct început | X / Y | Punct sfârșit | X / Y | Lungime segment (** (m) |
|---------------|----------------------------|---------------|----------------------------|-------------------------|
| 6 | 588.431,432 389.835,212 | 7 | 588.440,341 389.834,318 | 8.954 |
| 7 | 588.440,341 389.834,318 | 8 | 588.473,326 389.831,008 | 33.151 |
| 8 | 588.473,326 389.831,008 | 1 | 588.360,533 389.924,13 | 146.267 |

** Lungimile segmentelor sunt determinate în planul de proiecție Stereo 70 și sunt rotunjite la 1 milimetru.

*** Distanța dintre puncte este formată din segmente cumulate ce sunt mai mici decât valoarea 1 milimetru.

**DATE DESPRE IMOBILUL NR. 10686**

Oficiul de Cadastru și Publicitate Imobiliară PRAHOVA
Biroul de Cadastru și Publicitate Imobiliară Ploiești

A. Partea I. Descrierea imobilului

TEREN Extravilan

Adresa: Jud. Prahova

| Nr. Crt | Nr cadastral Nr. topografic | Suprafața* (mp) | Observații / Referințe |
|---------|-----------------------------|-----------------|---|
| A1 | | 10.000 | Sector cadastral:11 Teren neimprejmuit; |

B. Partea II. Proprietari și acte

| Inscrieri privitoare la dreptul de proprietate și alte drepturi reale | Referințe |
|--|-----------|
| / | |
| Act Administrativ nr. 39259, din 31/10/1995 emis de CJSDPAT PRAHOVA (TITLU DE PROPRIETATE;); | |
| B1 | A1 |
| Intabulare, drept de PROPRIETATE, dobandit prin Reconstituire, cota actuala 1/1, cota initiala 1/1 1) DUMITRACHE GHEORGHE | |

C. Partea III. SARCINI .

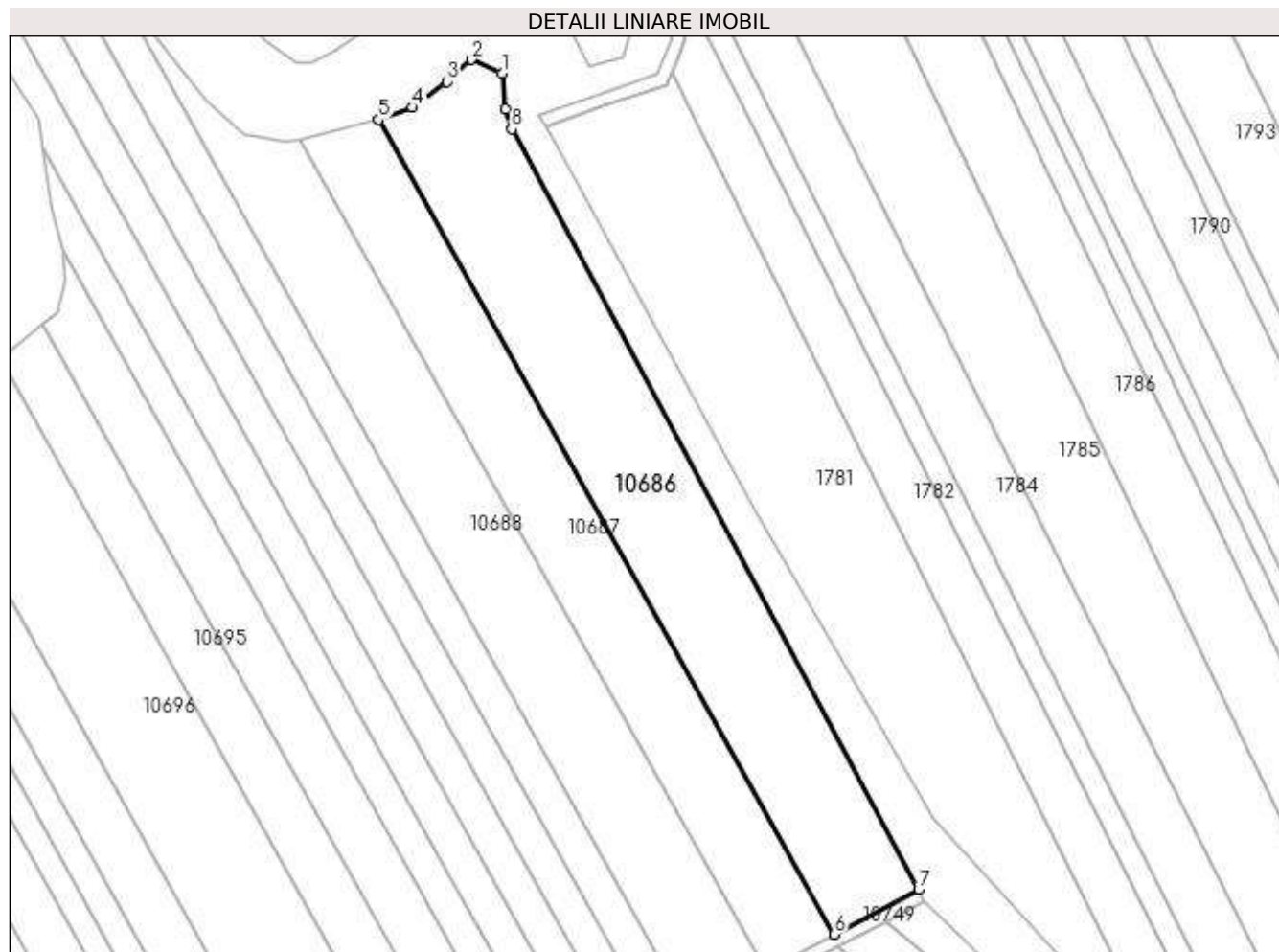
| Inscrieri privind dezmembramintele dreptului de proprietate, drepturi reale de garanție și sarcini | Referințe |
|--|-----------|
| NU SUNT | |

Anexa Nr. 1 La Partea I

Teren

| | | |
|--------------|-----------------|------------------------|
| Nr cadastral | Suprafața (mp)* | Observații / Referințe |
| | 10.000 | |

* Suprafața este determinată în planul de proiecție Stereo 70.



Date referitoare la teren

| Crt | Categorie folosință | Intra vilan | Suprafața (mp) | Tarla | Parcelă | Nr. topo | Observații / Referințe |
|-----|---------------------|-------------|----------------|-------|---------|----------|------------------------|
| 1 | arabil | NU | 10.000 | 26 | 936/1 | - | |

Lungime Segmente

1) Valorile lungimilor segmentelor sunt obținute din proiecție în plan.

| Punct început | X / Y | Punct sfârșit | X / Y | Lungime segment (** (m) |
|---------------|----------------------------|---------------|----------------------------|-------------------------|
| 1 | 588.430,224 390.302,899 | 2 | 588.420,321 390.307,167 | 10.784 |
| 2 | 588.420,321 390.307,167 | 3 | 588.412,555 390.300,183 | 10.444 |
| 3 | 588.412,555 390.300,183 | 4 | 588.401,681 390.291,839 | 13.706 |
| 4 | 588.401,681 390.291,839 | 5 | 588.390,78 390.288,012 | 11.553 |
| 5 | 588.390,78 390.288,012 | 6 | 588.536,324 390.027,795 | 298.154 |

| Punct început | X / Y | Punct sfârșit | X / Y | Lungime segment (** (m) |
|---------------|----------------------------|---------------|----------------------------|-------------------------|
| 6 | 588.536,324 390.027,795 | 7 | 588.563,333 390.042,031 | 30.531 |
| 7 | 588.563,333 390.042,031 | 8 | 588.433,331 390.285,048 | 275.604 |
| 8 | 588.433,331 390.285,048 | 9 | 588.431,391 390.291,451 | 6.69 |
| 9 | 588.431,391 390.291,451 | 1 | 588.430,224 390.302,899 | 11.507 |

** Lungimile segmentelor sunt determinate în planul de proiecție Stereo 70 și sunt rotunjite la 1 milimetru.

*** Distanța dintre puncte este formată din segmente cumulate ce sunt mai mici decât valoarea 1 milimetru.

**DATE DESPRE IMOBILUL NR. 10687**

Oficiul de Cadastru și Publicitate Imobiliară PRAHOVA
Biroul de Cadastru și Publicitate Imobiliară Ploiești

A. Partea I. Descrierea imobilului

TEREN Extravilan

Adresa: Jud. Prahova

| Nr. Crt | Nr cadastral Nr. topografic | Suprafața* (mp) | Observații / Referințe |
|---------|-----------------------------|-----------------|---|
| A1 | | 7.500 | Sector cadastral:11 Teren neimprejmuit; |

B. Partea II. Proprietari și acte

| Inscrieri privitoare la dreptul de proprietate și alte drepturi reale | Referințe |
|--|-----------|
| / | |
| Act Administrativ nr. 39251, din 31/10/1995 emis de CJSDPAT PRAHOVA (TITLU DE PROPRIETATE;); | |
| B1 | A1 |
| Intabulare, drept de PROPRIETATE, dobandit prin Reconstituire, cota actuala 1/1, cota initiala 1/1 1) DUMITRACHE GHEORGHE | |

C. Partea III. SARCINI .

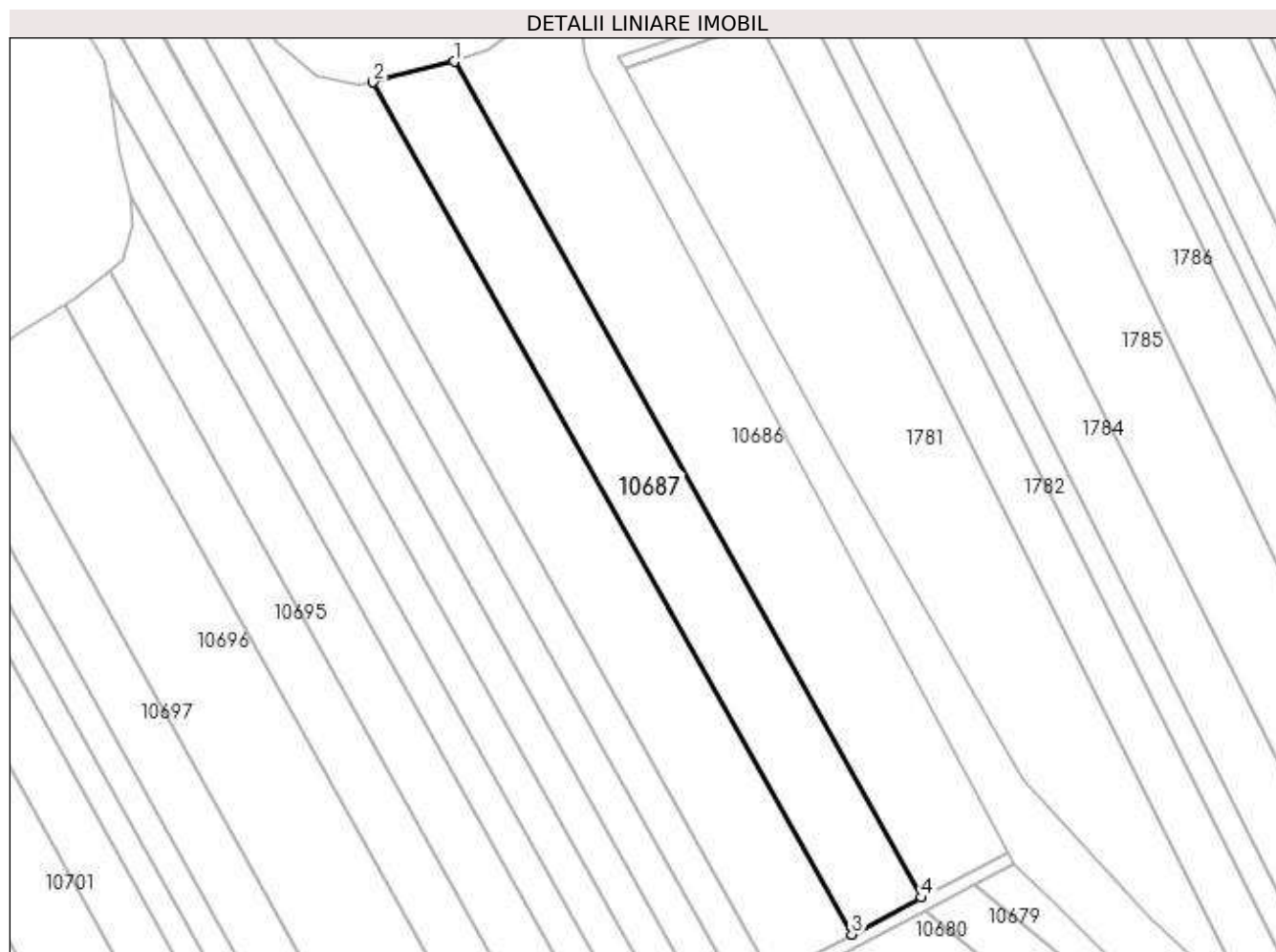
| Inscrieri privind dezmembramintele dreptului de proprietate, drepturi reale de garanție și sarcini | Referințe |
|--|-----------|
| NU SUNT | |

Anexa Nr. 1 La Partea I

Teren

| Nr cadastral | Suprafața (mp)* | Observații / Referințe |
|--------------|-----------------|------------------------|
| | 7.500 | |

* Suprafața este determinată în planul de proiecție Stereo 70.



Date referitoare la teren

| Crt | Categorie folosință | Intra vilan | Suprafața (mp) | Tarla | Parcelă | Nr. topo | Observații / Referințe |
|-----|---------------------|-------------|----------------|-------|---------|----------|------------------------|
| 1 | arabil | NU | 7.500 | 26 | 936/2 | - | |

Lungime Segmente

1) Valorile lungimilor segmentelor sunt obținute din proiecție în plan.

| Punct început | X / Y | Punct sfârșit | X / Y | Lungime segment (** (m) |
|---------------|----------------------------|---------------|----------------------------|-------------------------|
| 1 | 588.390,78 390.288,012 | 2 | 588.365,468 390.281,581 | 26.116 |
| 2 | 588.365,468 390.281,581 | 3 | 588.514,577 390.016,332 | 304.287 |
| 3 | 588.514,577 390.016,332 | 4 | 588.536,324 390.027,795 | 24.583 |
| 4 | 588.536,324 390.027,795 | 1 | 588.390,78 390.288,012 | 298.154 |

**** Lungimile segmentelor sunt determinate în planul de proiecție Stereo 70 și sunt rotunjite la 1 milimetru.**

***** Distanța dintre puncte este formată din segmente cumulate ce sunt mai mici decât valoarea 1 milimetru.**

**DATE DESPRE IMOBILUL NR. 10688**

Oficiul de Cadastru și Publicitate Imobiliară PRAHOVA
Biroul de Cadastru și Publicitate Imobiliară Ploiești

A. Partea I. Descrierea imobilului

TEREN Extravilan

Adresa: Jud. Prahova

| Nr. Crt | Nr cadastral Nr. topografic | Suprafața* (mp) | Observații / Referințe |
|---------|-----------------------------|-----------------|--|
| A1 | | 10.000 | Sector cadastral:11 Teren neimprejmuț; |

B. Partea II. Proprietari și acte

| Inscrieri privitoare la dreptul de proprietate și alte drepturi reale | Referințe |
|--|-----------|
| / | |
| Act Administrativ nr. 3225, din 23/03/1993 emis de CJSDPAT PRAHOVA (TITLU DE PROPRIETATE;); | |
| B1 | A1 |
| Intabulare, drept de PROPRIETATE, dobândit prin Reconstituire, cota actuala 1/1, cota initiala 1/1 1) PARASCHIV CONSTANȚA | |

C. Partea III. SARCINI .

| Inscrieri privind dezmembramintele dreptului de proprietate, drepturi reale de garanție și sarcini | Referințe |
|--|-----------|
| NU SUNT | |

Anexa Nr. 1 La Partea I

Teren

| | | |
|--------------|-----------------|------------------------|
| Nr cadastral | Suprafața (mp)* | Observații / Referințe |
| | 10.000 | |

* Suprafața este determinată în planul de proiecție Stereo 70.

DETALII LINIARE IMOBIL



Date referitoare la teren

| Crt | Categorie folosință | Intra vilan | Suprafața (mp) | Tarla | Parcelă | Nr. topo | Observații / Referințe |
|-----|---------------------|-------------|----------------|-------|---------|----------|------------------------|
| 1 | arabil | NU | 10.000 | 26 | 936/3 | - | |

Lungime Segmente

1) Valorile lungimilor segmentelor sunt obținute din proiecție în plan.

| Punct început | X / Y | Punct sfârșit | X / Y | Lungime segment (** (m) |
|---------------|----------------------------|---------------|----------------------------|-------------------------|
| 1 | 588.365,468 390.281,581 | 2 | 588.361,097 390.280,779 | 4.444 |
| 3 | 588.347,892 390.283,495 | 4 | 588.335,661 390.293,973 | 16.105 |
| 5 | 588.319,704 390.314,402 | 6 | 588.304,403 390.341,046 | 30.725 |
| 7 | 588.302,941 390.347,405 | 8 | 588.303,798 390.349,64 | 2.394 |
| 9 | 588.322,681 390.359,933 | 10 | 588.333,017 390.365,567 | 11.772 |

| Punct început | X / Y | Punct sfârșit | X / Y | Lungime segment (** (m) |
|---------------|----------------------------|---------------|----------------------------|-------------------------|
| 2 | 588.361,097 390.280,779 | 3 | 588.347,892 390.283,495 | 13.481 |
| 4 | 588.335,661 390.293,973 | 5 | 588.319,704 390.314,402 | 25.922 |
| 6 | 588.304,403 390.341,046 | 7 | 588.302,941 390.347,405 | 6.525 |
| 8 | 588.303,798 390.349,64 | 9 | 588.322,681 390.359,933 | 21.506 |
| 10 | 588.333,017 390.365,567 | 11 | 588.333,659 390.369,67 | 4.153 |

| Punct început | X / Y | Punct sfârșit | X / Y | Lungime segment (** (m) |
|---------------|----------------------------|---------------|----------------------------|-------------------------|
| 11 | 588.333,659 390.369,67 | 12 | 588.330,36 390.374,985 | 6.256 |
| 13 | 588.320,777 390.374,653 | 14 | 588.315,518 390.372,742 | 5.595 |
| 15 | 588.309,236 390.370,459 | 16 | 588.297,345 390.369,586 | 11.923 |
| 17 | 588.292,798 390.377,274 | 18 | 588.285,454 390.389,855 | 14.568 |
| 19 | 588.274,263 390.390,379 | 20 | 588.273,465 390.390,096 | 0.847 |
| 21 | 588.489,817 390.003,282 | 22 | 588.514,577 390.016,332 | 27.989 |

| Punct început | X / Y | Punct sfârșit | X / Y | Lungime segment (** (m) |
|---------------|----------------------------|---------------|----------------------------|-------------------------|
| 12 | 588.330,36 390.374,985 | 13 | 588.320,777 390.374,653 | 9.589 |
| 14 | 588.315,518 390.372,742 | 15 | 588.309,236 390.370,459 | 6.684 |
| 16 | 588.297,345 390.369,586 | 17 | 588.292,798 390.377,274 | 8.932 |
| 18 | 588.285,454 390.389,855 | 19 | 588.274,263 390.390,379 | 11.203 |
| 20 | 588.273,465 390.390,096 | 21 | 588.489,817 390.003,282 | 443.208 |
| 22 | 588.514,577 390.016,332 | 1 | 588.365,468 390.281,581 | 304.287 |

** Lungimile segmentelor sunt determinate în planul de proiecție Stereo 70 și sunt rotunjite la 1 milimetru.

*** Distanța dintre puncte este formată din segmente cumulate ce sunt mai mici decât valoarea 1 milimetru.

**DATE DESPRE IMOBILUL NR. 10689**

Oficiul de Cadastru și Publicitate Imobiliară PRAHOVA
Biroul de Cadastru și Publicitate Imobiliară Ploiești

A. Partea I. Descrierea imobilului

TEREN Extravilan

Adresa: Jud. Prahova

| Nr. Crt | Nr cadastral Nr. topografic | Suprafața* (mp) | Observații / Referințe |
|---------|--------------------------------|-----------------|---|
| A1 | | 5.000 | Sector cadastral:11 Teren neimprejmuit; |

B. Partea II. Proprietari și acte

| Inscrieri privitoare la dreptul de proprietate și alte drepturi reale | Referințe |
|--|-----------|
| / | |
| Act Administrativ nr. 3235, din 24/03/1993 emis de CJSDPAT PRAHOVA (TITLU DE PROPRIETATE;); | |
| B1 | A1 |
| Intabulare, drept de PROPRIETATE, dobândit prin Reconstituire, cota actuala 1/1, cota initiala 1/1 | |
| 1) SPERLEA ION 2) SPERLEA MARIA 3) SPERLEA CONST 4) PETCU NICULINA 5) SPERLEA STELIAN | |

C. Partea III. SARCINI .

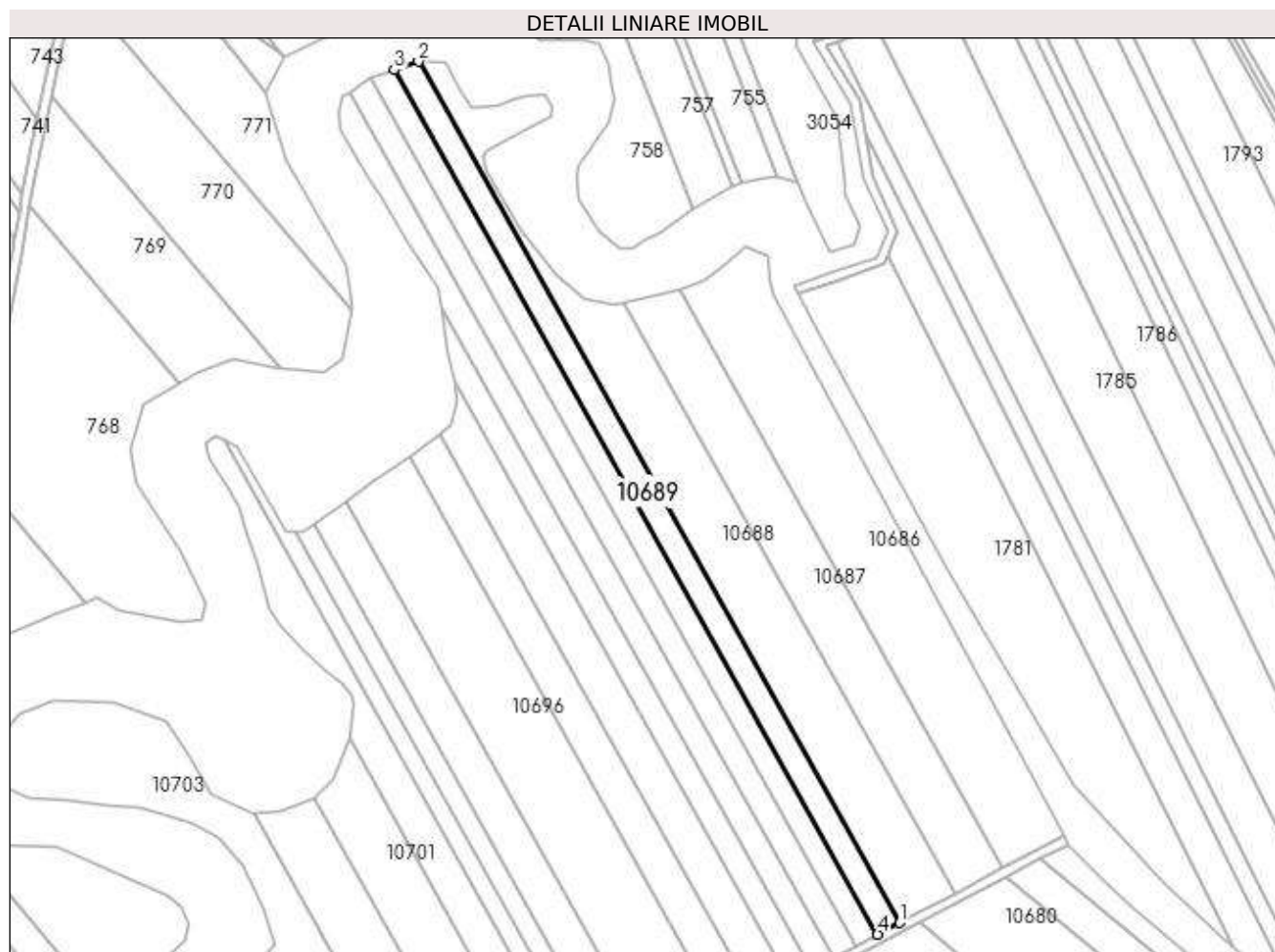
| Inscrieri privind dezmembramintele dreptului de proprietate, drepturi reale de garanție și sarcini | Referințe |
|--|-----------|
| NU SUNT | |

Anexa Nr. 1 La Partea I

Teren

| | | |
|--------------|-----------------|------------------------|
| Nr cadastral | Suprafața (mp)* | Observații / Referințe |
| | 5.000 | |

* Suprafața este determinată în planul de proiecție Stereo 70.



Date referitoare la teren

| Crt | Categorie folosință | Intravilan | Suprafața (mp) | Tarla | Parcelă | Nr. topo | Observații / Referințe |
|-----|---------------------|------------|----------------|-------|---------|----------|------------------------|
| 1 | arabil | NU | 5.000 | 26 | 936/4 | - | |

Lungime Segmente

1) Valorile lungimilor segmentelor sunt obținute din proiecție în plan.

| Punct început | X / Y | Punct sfârșit | X / Y | Lungime segment (** (m) |
|---------------|----------------------------|---------------|----------------------------|-------------------------|
| 1 | 588.489,817 390.003,282 | 2 | 588.273,465 390.390,096 | 443.208 |
| 2 | 588.273,465 390.390,096 | 3 | 588.262,695 390.386,283 | 11.425 |
| 3 | 588.262,695 390.386,283 | 4 | 588.479,852 389.998,03 | 444.857 |
| 4 | 588.479,852 389.998,03 | 1 | 588.489,817 390.003,282 | 11.264 |

**** Lungimile segmentelor sunt determinate în planul de proiecție Stereo 70 și sunt rotunjite la 1 milimetru.**

***** Distanța dintre puncte este formată din segmente cumulate ce sunt mai mici decât valoarea 1 milimetru.**

**DATE DESPRE IMOBILUL NR. 10690**

Oficiul de Cadastru și Publicitate Imobiliară PRAHOVA
Biroul de Cadastru și Publicitate Imobiliară Ploiești

A. Partea I. Descrierea imobilului

TEREN Extravilan

Adresa: Jud. Prahova

| Nr. Crt | Nr cadastral Nr. topografic | Suprafața* (mp) | Observații / Referințe |
|---------|-----------------------------|-----------------|---|
| A1 | | 5.000 | Sector cadastral:11 Teren neimprejmuit; |

B. Partea II. Proprietari și acte

| Inscrieri privitoare la dreptul de proprietate și alte drepturi reale | Referințe |
|---|-----------|
| / | |
| Act Administrativ nr. 39257, din 31/10/1995 emis de CJSDPAT PRAHOVA (TITLU DE PROPRIETATE;); | |
| B1 | A1 |
| Intabulare, drept de PROPRIETATE, dobândit prin Reconstituire, cota actuala 1/1, cota initiala 1/1 1) IONIȚĂ SEVASTINA | |

C. Partea III. SARCINI .

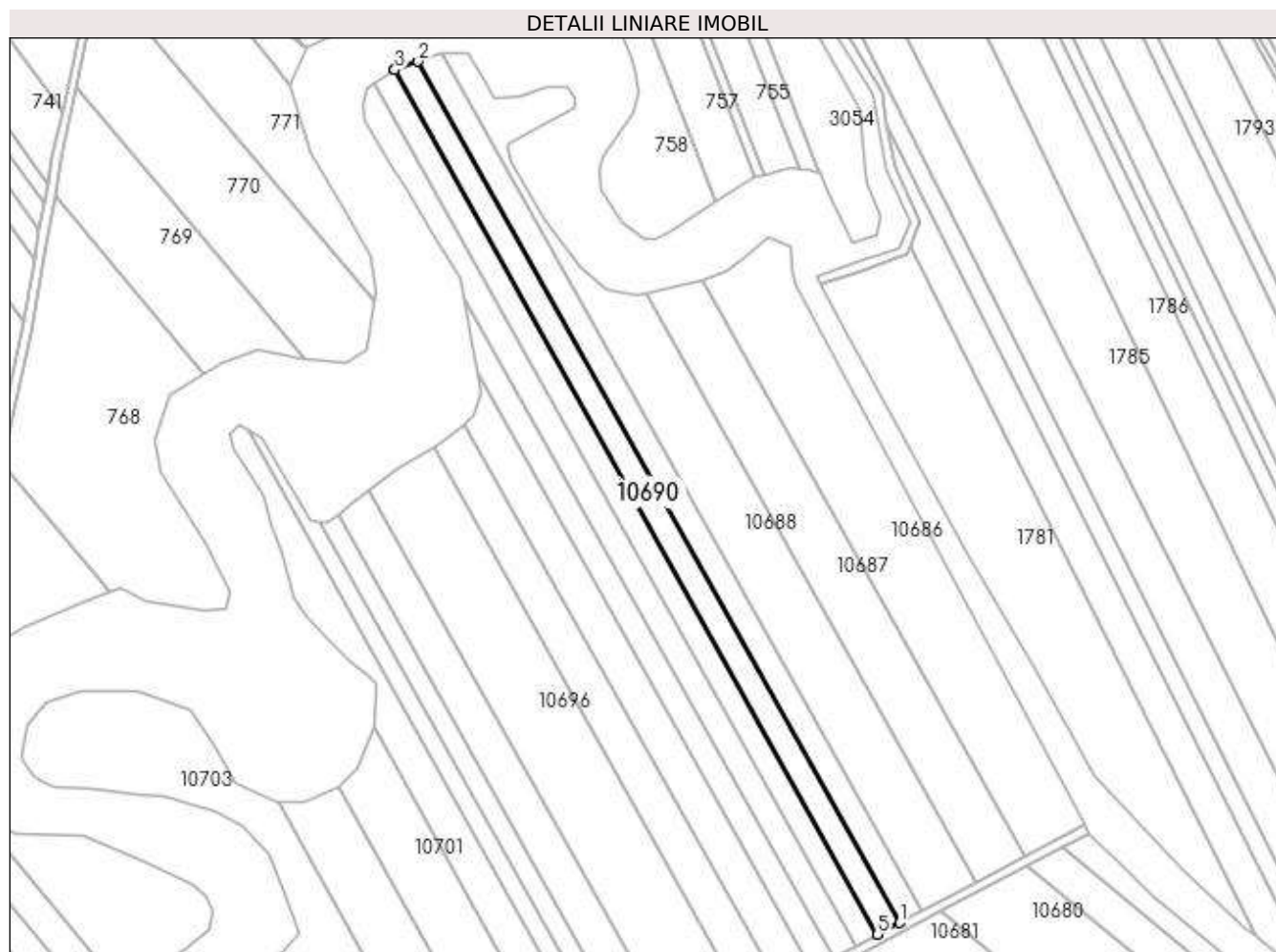
| Inscrieri privind dezmembramintele dreptului de proprietate, drepturi reale de garanție și sarcini | Referințe |
|--|-----------|
| NU SUNT | |

Anexa Nr. 1 La Partea I

Teren

| | | |
|--------------|-----------------|------------------------|
| Nr cadastral | Suprafața (mp)* | Observații / Referințe |
| | 5.000 | |

* Suprafața este determinată în planul de proiecție Stereo 70.



Date referitoare la teren

| Crt | Categorie folosință | Intra vilan | Suprafața (mp) | Tarla | Parcelă | Nr. topo | Observații / Referințe |
|-----|---------------------|-------------|----------------|-------|---------|----------|------------------------|
| 1 | arabil | NU | 5.000 | 26 | 936/5 | - | |

Lungime Segmente

1) Valorile lungimilor segmentelor sunt obținute din proiecție în plan.

| Punct început | X / Y | Punct sfârșit | X / Y | Lungime segment (** (m) |
|---------------|----------------------------|---------------|----------------------------|-------------------------|
| 1 | 588.479,852 389.998,03 | 2 | 588.262,695 390.386,283 | 444.857 |
| 2 | 588.262,695 390.386,283 | 3 | 588.252,055 390.382,516 | 11.287 |
| 3 | 588.252,055 390.382,516 | 4 | 588.251,976 390.382,465 | 0.094 |
| 4 | 588.251,976 390.382,465 | 5 | 588.469,925 389.992,797 | 446.478 |
| 5 | 588.469,925 389.992,797 | 1 | 588.479,852 389.998,03 | 11.222 |

**** Lungimile segmentelor sunt determinate în planul de proiecție Stereo 70 și sunt rotunjite la 1 milimetru.**

***** Distanța dintre puncte este formată din segmente cumulate ce sunt mai mici decât valoarea 1 milimetru.**

**DATE DESPRE IMOBILUL NR. 10691**

Oficiul de Cadastru și Publicitate Imobiliară PRAHOVA
Biroul de Cadastru și Publicitate Imobiliară Ploiești

A. Partea I. Descrierea imobilului

TEREN Extravilan

Adresa: Jud. Prahova

| Nr. Crt | Nr cadastral Nr. topografic | Suprafața* (mp) | Observații / Referințe |
|---------|-----------------------------|-----------------|---|
| A1 | | 5.000 | Sector cadastral:11 Teren neimprejmuit; |

B. Partea II. Proprietari și acte

| Inscrieri privitoare la dreptul de proprietate și alte drepturi reale | Referințe |
|--|-----------|
| / | |
| Act Administrativ nr. 74912, din 20/03/1998 emis de CJSDPAT PRAHOVA (TITLU DE PROPRIETATE;); | |
| B1 | A1 |
| Intabulare, drept de PROPRIETATE, dobandit prin Reconstituire, cota actuala 1/1, cota initiala 1/1 1) OPREA MARIA | |

C. Partea III. SARCINI .

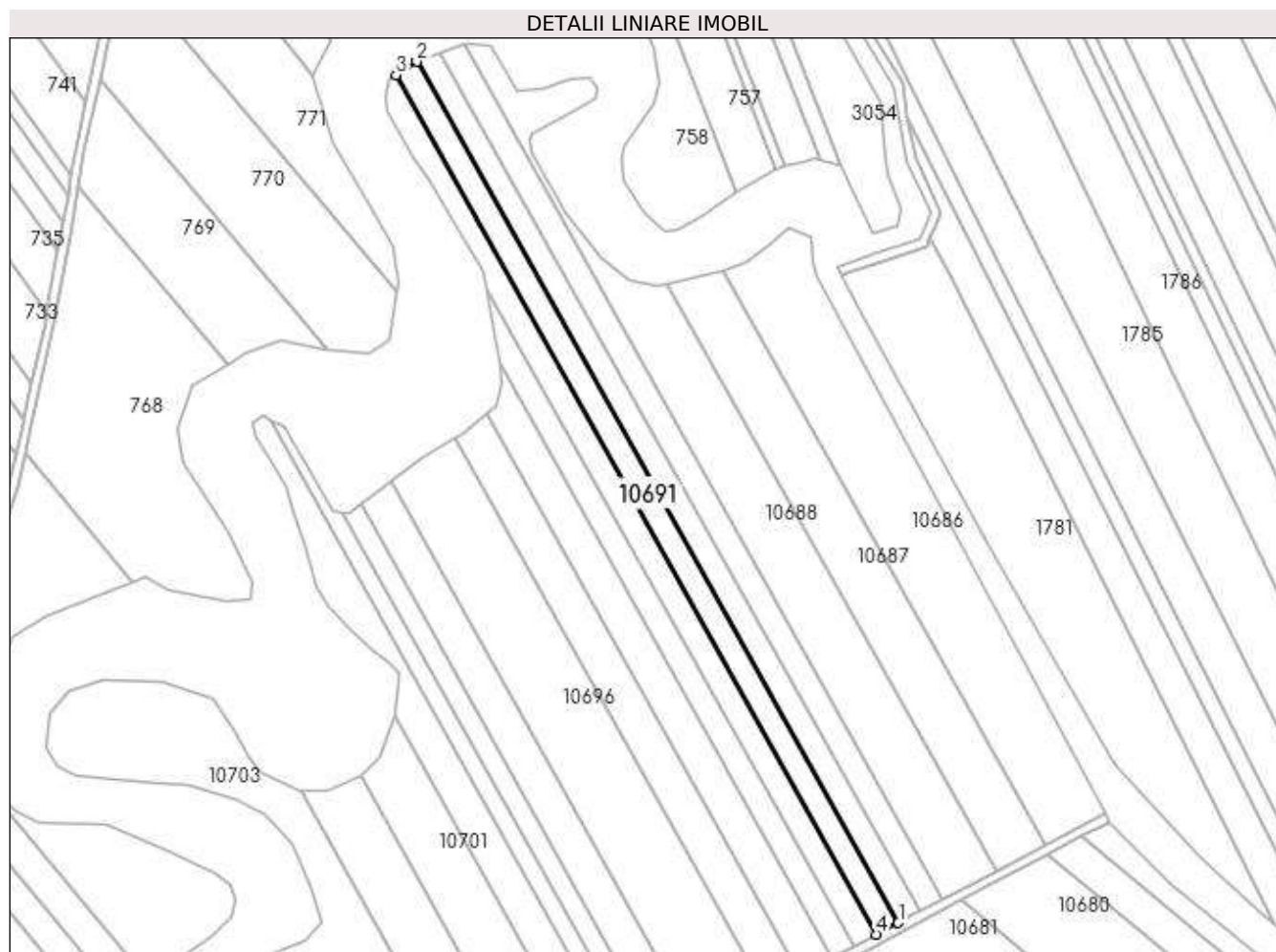
| Inscrieri privind dezmembramintele dreptului de proprietate, drepturi reale de garanție și sarcini | Referințe |
|--|-----------|
| NU SUNT | |

Anexa Nr. 1 La Partea I

Teren

| Nr cadastral | Suprafața (mp)* | Observații / Referințe |
|--------------|-----------------|------------------------|
| | 5.000 | |

* Suprafața este determinată în planul de proiecție Stereo 70.



Date referitoare la teren

| Crt | Categorie folosință | Intravilan | Suprafața (mp) | Tarla | Parcelă | Nr. topo | Observații / Referințe |
|-----|---------------------|------------|----------------|-------|---------|----------|------------------------|
| 1 | arabil | NU | 5.000 | 26 | 936/6 | - | |

Lungime Segmente

1) Valorile lungimilor segmentelor sunt obținute din proiecție în plan.

| Punct început | X / Y | Punct sfârșit | X / Y | Lungime segment (** (m) |
|---------------|----------------------------|---------------|----------------------------|-------------------------|
| 1 | 588.469,925 389.992,797 | 2 | 588.251,976 390.382,465 | 446.478 |
| 2 | 588.251,976 390.382,465 | 3 | 588.242,53 390.376,388 | 11.232 |
| 3 | 588.242,53 390.376,388 | 4 | 588.460,004 389.987,568 | 445.506 |
| 4 | 588.460,004 389.987,568 | 1 | 588.469,925 389.992,797 | 11.215 |

**** Lungimile segmentelor sunt determinate în planul de proiecție Stereo 70 și sunt rotunjite la 1 milimetru.**

***** Distanța dintre puncte este formată din segmente cumulate ce sunt mai mici decât valoarea 1 milimetru.**

**DATE DESPRE IMOBILUL NR. 10692**

Oficiul de Cadastru și Publicitate Imobiliară PRAHOVA
Biroul de Cadastru și Publicitate Imobiliară Ploiești

A. Partea I. Descrierea imobilului

TEREN Extravilan

Adresa: Jud. Prahova

| Nr. Crt | Nr cadastral Nr. topografic | Suprafața* (mp) | Observații / Referințe |
|---------|-----------------------------|-----------------|---|
| A1 | | 5.000 | Sector cadastral:11 Teren neimprejmuit; |

B. Partea II. Proprietari și acte

| Inscrieri privitoare la dreptul de proprietate și alte drepturi reale | Referințe |
|--|-----------|
| / | |
| Act Administrativ nr. 3228, din 23/03/1993 emis de CJSDPAT PRAHOVA (TITLU DE PROPRIETATE;); | |
| B1 | A1 |
| Intabulare, drept de PROPRIETATE, dobândit prin Reconstituire, cota actuala 1/1, cota initiala 1/1 | |
| 1) PETCU DUMITRU | |
| 2) PETCU TANASE | |
| 3) IONESCU IOANA | |
| 4) DOBRE ELENA | |
| 5) PETCU MARIA | |

C. Partea III. SARCINI .

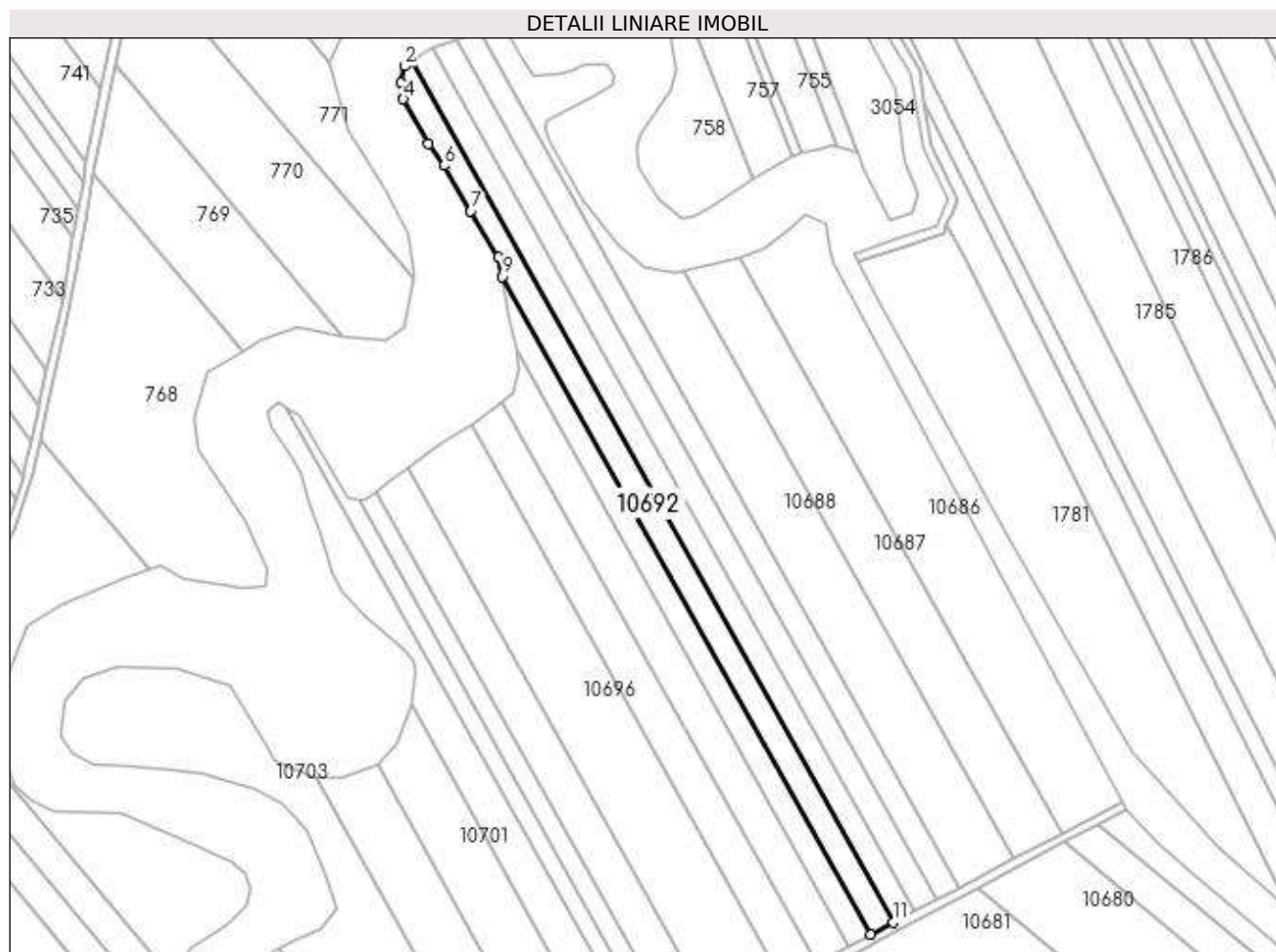
| Inscrieri privind dezmembramintele dreptului de proprietate, drepturi reale de garanție și sarcini | Referințe |
|--|-----------|
| NU SUNT | |

Anexa Nr. 1 La Partea I

Teren

| Nr cadastral | Suprafața (mp)* | Observații / Referințe |
|--------------|-----------------|------------------------|
| | 5.000 | |

* Suprafața este determinată în planul de proiecție Stereo 70.



Date referitoare la teren

| Crt | Categorie folosință | Intra vilan | Suprafața (mp) | Tarla | Parcelă | Nr. topo | Observații / Referințe |
|-----|---------------------|-------------|----------------|-------|---------|----------|------------------------|
| 1 | arabil | NU | 5.000 | 26 | 936/7 | - | |

Lungime Segmente

1) Valorile lungimilor segmentelor sunt obținute din proiecție în plan.

| Punct început | X / Y | Punct sfârșit | X / Y | Lungime segment (** (m) |
|---------------|----------------------------|---------------|----------------------------|-------------------------|
| 1 | 588.242,53 390.376,388 | 2 | 588.239,291 390.374,303 | 3.852 |
| 2 | 588.239,291 390.374,303 | 3 | 588.237,807 390.366,69 | 7.756 |
| 3 | 588.237,807 390.366,69 | 4 | 588.238,709 390.359,491 | 7.255 |
| 4 | 588.238,709 390.359,491 | 5 | 588.250,146 390.339,043 | 23.429 |
| 5 | 588.250,146 390.339,043 | 6 | 588.257,008 390.329,317 | 11.903 |

| Punct început | X / Y | Punct sfârșit | X / Y | Lungime segment (** (m) |
|---------------|----------------------------|---------------|----------------------------|-------------------------|
| 6 | 588.257,008 390.329,317 | 7 | 588.269,226 390.308,885 | 23.806 |
| 7 | 588.269,226 390.308,885 | 8 | 588.281,947 390.288,151 | 24.325 |
| 8 | 588.281,947 390.288,151 | 9 | 588.283,597 390.279,234 | 9.068 |
| 9 | 588.283,597 390.279,234 | 10 | 588.449,753 389.982,165 | 340.379 |
| 10 | 588.449,753 389.982,165 | 11 | 588.460,004 389.987,568 | 11.588 |
| 11 | 588.460,004 389.987,568 | 1 | 588.242,53 390.376,388 | 445.506 |

** Lungimile segmentelor sunt determinate în planul de proiecție Stereo 70 și sunt rotunjite la 1 milimetru.

*** Distanța dintre puncte este formată din segmente cumulate ce sunt mai mici decât valoarea 1 milimetru.

**DATE DESPRE IMOBILUL NR. 10693**

Oficiul de Cadastru și Publicitate Imobiliară PRAHOVA
Biroul de Cadastru și Publicitate Imobiliară Ploiești

A. Partea I. Descrierea imobilului

TEREN Extravilan

Adresa: Jud. Prahova

| Nr. Crt | Nr cadastral Nr. topografic | Suprafața* (mp) | Observații / Referințe |
|---------|-----------------------------|-----------------|--|
| A1 | | 3.500 | Sector cadastral:11 Teren neimprejmuit; Teren la dispozitia comisiei locale de fond funciar conform art. 13, alin. 14 din legea 7/1996. |

B. Partea II. Proprietari și acte

| Inscrieri privitoare la dreptul de proprietate și alte drepturi reale | Referințe |
|---|-----------|
| / | |
| Act Normativ nr. 7, din 13/03/1996 emis de PARLAMENTUL ROMANIEI (LEGE;); | |
| B1 | A1 |
| Intabulare, drept de PROPRIETATE, dobandit prin Lege, cota actuala 1/1, cota initiala 1/1 1) COMUNA BUCOV , CIF:2843531 | |

C. Partea III. SARCINI .

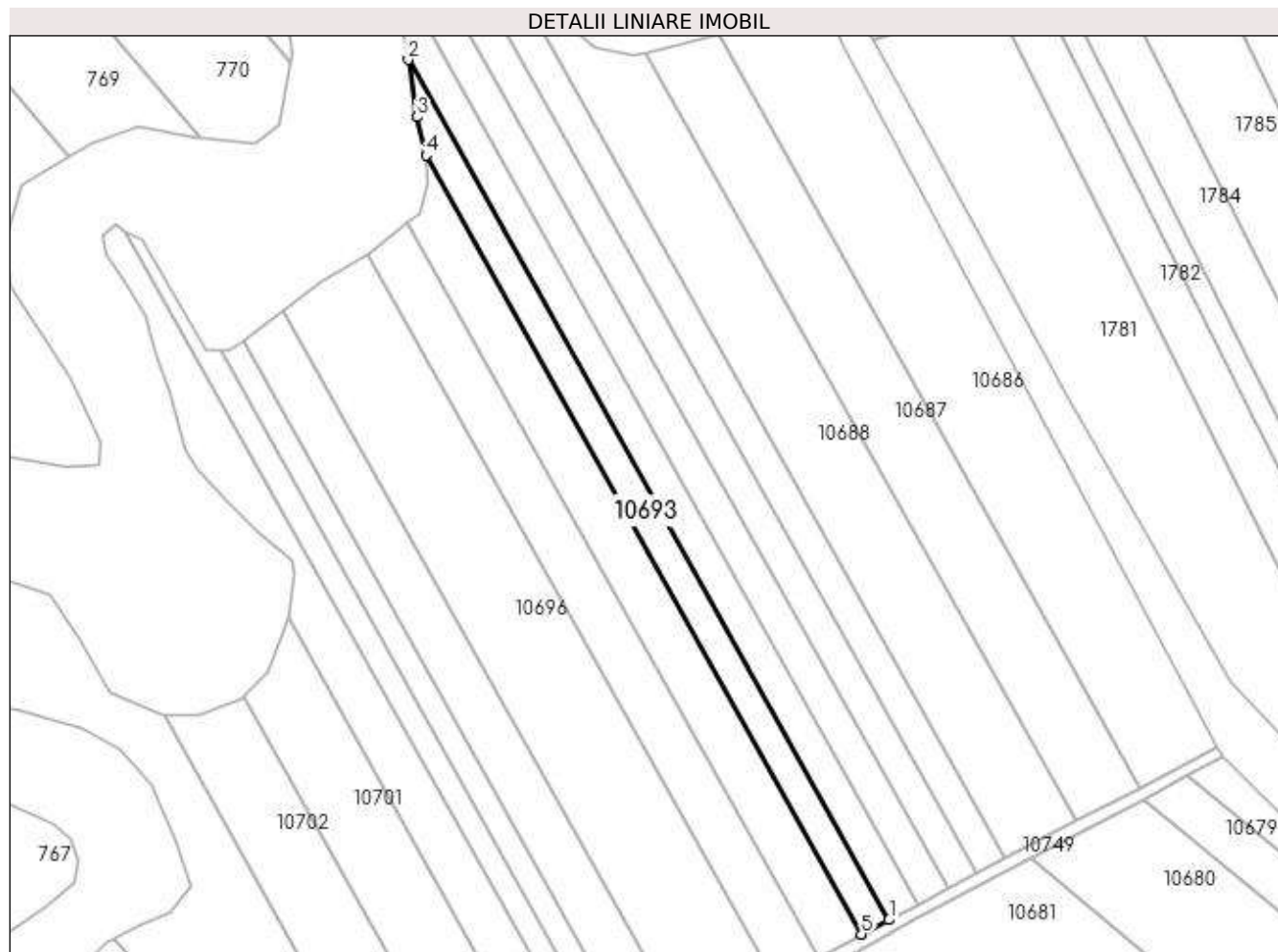
| Inscrieri privind dezmembramintele dreptului de proprietate, drepturi reale de garanție și sarcini | Referințe |
|--|-----------|
| NU SUNT | |

Anexa Nr. 1 La Partea I

Teren

| Nr cadastral | Suprafața (mp)* | Observații / Referințe |
|--------------|-----------------|---|
| | 3.500 | Teren la dispozitia comisiei locale de fond funciar conform art. 13, alin. 14 din legea 7/1996. |

* Suprafața este determinată în planul de proiecție Stereo 70.



Date referitoare la teren

| Crt | Categorie folosință | Intra vilan | Suprafața (mp) | Tarla | Parcelă | Nr. topo | Observații / Referințe |
|-----|---------------------|-------------|----------------|-------|---------|----------|------------------------|
| 1 | arabil | NU | 3.500 | 26 | 936/8 | - | |

Lungime Segmente

1) Valorile lungimilor segmentelor sunt obținute din proiecție în plan.

| Punct început | X / Y | Punct sfârșit | X / Y | Lungime segment (** (m) |
|---------------|----------------------------|---------------|----------------------------|-------------------------|
| 1 | 588.449,753 389.982,165 | 2 | 588.283,597 390.279,234 | 340.379 |
| 2 | 588.283,597 390.279,234 | 3 | 588.286,678 390.259,474 | 19.999 |
| 3 | 588.286,678 390.259,474 | 4 | 588.289,74 390.246,208 | 13.615 |
| 4 | 588.289,74 390.246,208 | 5 | 588.440,231 389.977,146 | 308.289 |
| 5 | 588.440,231 389.977,146 | 1 | 588.449,753 389.982,165 | 10.764 |

**** Lungimile segmentelor sunt determinate în planul de proiecție Stereo 70 și sunt rotunjite la 1 milimetru.**

***** Distanța dintre puncte este formată din segmente cumulate ce sunt mai mici decât valoarea 1 milimetru.**

**DATE DESPRE IMOBILUL NR. 10694**

Oficiul de Cadastru și Publicitate Imobiliară PRAHOVA
Biroul de Cadastru și Publicitate Imobiliară Ploiești

A. Partea I. Descrierea imobilului

TEREN Extravilan

Adresa: Jud. Prahova

| Nr. Crt | Nr cadastral Nr. topografic | Suprafața* (mp) | Observații / Referințe |
|---------|-----------------------------|-----------------|---|
| A1 | | 5.000 | Sector cadastral:11 Teren neimprejmuit; |

B. Partea II. Proprietari și acte

| Inscrieri privitoare la dreptul de proprietate și alte drepturi reale | Referințe |
|---|-----------|
| / | |
| Act Administrativ nr. 39256, din 31/10/1995 emis de CJSDPAT PRAHOVA (TITLU DE PROPRIETATE;); | |
| B1 | A1 |
| Intabulare, drept de PROPRIETATE, dobandit prin Reconstituire, cota actuala 1/1, cota initiala 1/1 1) TĂNASE CONSTANTIN DEFUNCT:Da | |

C. Partea III. SARCINI .

| Inscrieri privind dezmembramintele dreptului de proprietate, drepturi reale de garanție și sarcini | Referințe |
|--|-----------|
| NU SUNT | |

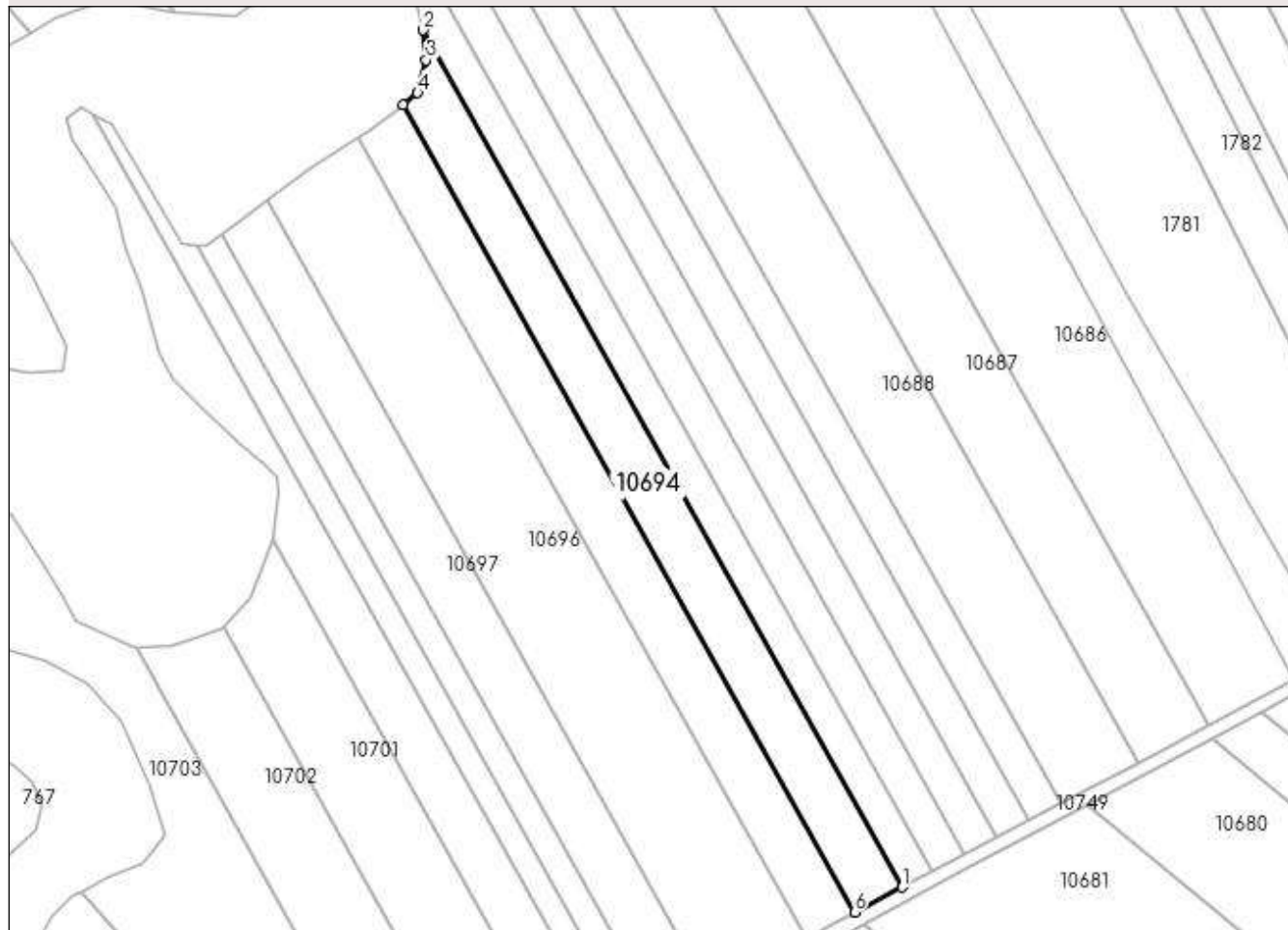
Anexa Nr. 1 La Partea I

Teren

| | | |
|--------------|-----------------|------------------------|
| Nr cadastral | Suprafața (mp)* | Observații / Referințe |
| | 5.000 | |

* Suprafața este determinată în planul de proiecție Stereo 70.

DETALII LINIARE IMOBIL



Date referitoare la teren

| Crt | Categorie folosință | Intravilan | Suprafața (mp) | Tarla | Parcelă | Nr. topo | Observații / Referințe |
|-----|---------------------|------------|----------------|-------|---------|----------|------------------------|
| 1 | arabil | NU | 5.000 | 26 | 936/9 | - | |

Lungime Segmente

1) Valorile lungimilor segmentelor sunt obținute din proiecție în plan.

| Punct început | X / Y | Punct sfârșit | X / Y | Lungime segment (** (m) |
|---------------|----------------------------|---------------|----------------------------|-------------------------|
| 1 | 588.440,231 389.977,146 | 2 | 588.289,74 390.246,208 | 308.289 |
| 2 | 588.289,74 390.246,208 | 3 | 588.290,664 390.236,752 | 9.501 |
| 3 | 588.290,664 390.236,752 | 4 | 588.287,921 390.226,537 | 10.577 |
| 4 | 588.287,921 390.226,537 | 5 | 588.283,42 390.222,9 | 5.787 |
| 5 | 588.283,42 390.222,9 | 6 | 588.425,282 389.969,267 | 290.611 |

| Punct început | X / Y | Punct sfârşit | X / Y | Lungime segment (** (m) |
|---------------|----------------------------|---------------|----------------------------|-------------------------|
| 6 | 588.425,282 389.969,267 | 1 | 588.440,231 389.977,146 | 16.898 |

** Lungimile segmentelor sunt determinate în planul de proiecţie Stereo 70 şi sunt rotunjite la 1 milimetru.

*** Distanţa dintre puncte este formată din segmente cumulate ce sunt mai mici decât valoarea 1 milimetru.

**DATE DESPRE IMOBILUL NR. 10695**

Oficiul de Cadastru și Publicitate Imobiliară PRAHOVA
Biroul de Cadastru și Publicitate Imobiliară Ploiești

A. Partea I. Descrierea imobilului

TEREN Extravilan

Adresa: Jud. Prahova, T 26 ; A 936/10

| Nr. Crt | Nr cadastral Nr. topografic | Suprafața* (mp) | Observații / Referințe |
|---------|-----------------------------|-----------------|--|
| A1 | 25460 | 5.000 | Sector cadastral:11 Teren neimprejmit; |

B. Partea II. Proprietari și acte

| Inscrieri privitoare la dreptul de proprietate și alte drepturi reale | | Referințe |
|--|--|-----------|
| 133999 / 19/11/2019 | | |
| Act Notarial nr. 2296, din 19/11/2019 emis de NP Ionescu Diana Cristina; | | |
| B2 | Intabulare, drept de PROPRIETATEcumparare ca bun comun, dobandit prin Conventie, cota actuala 1/1, cota initiala 1/1 1) DULGHERU CRISTIAN VALENTIN 2) DULGHERU ALEXANDRA | A1 |

C. Partea III. SARCINI .

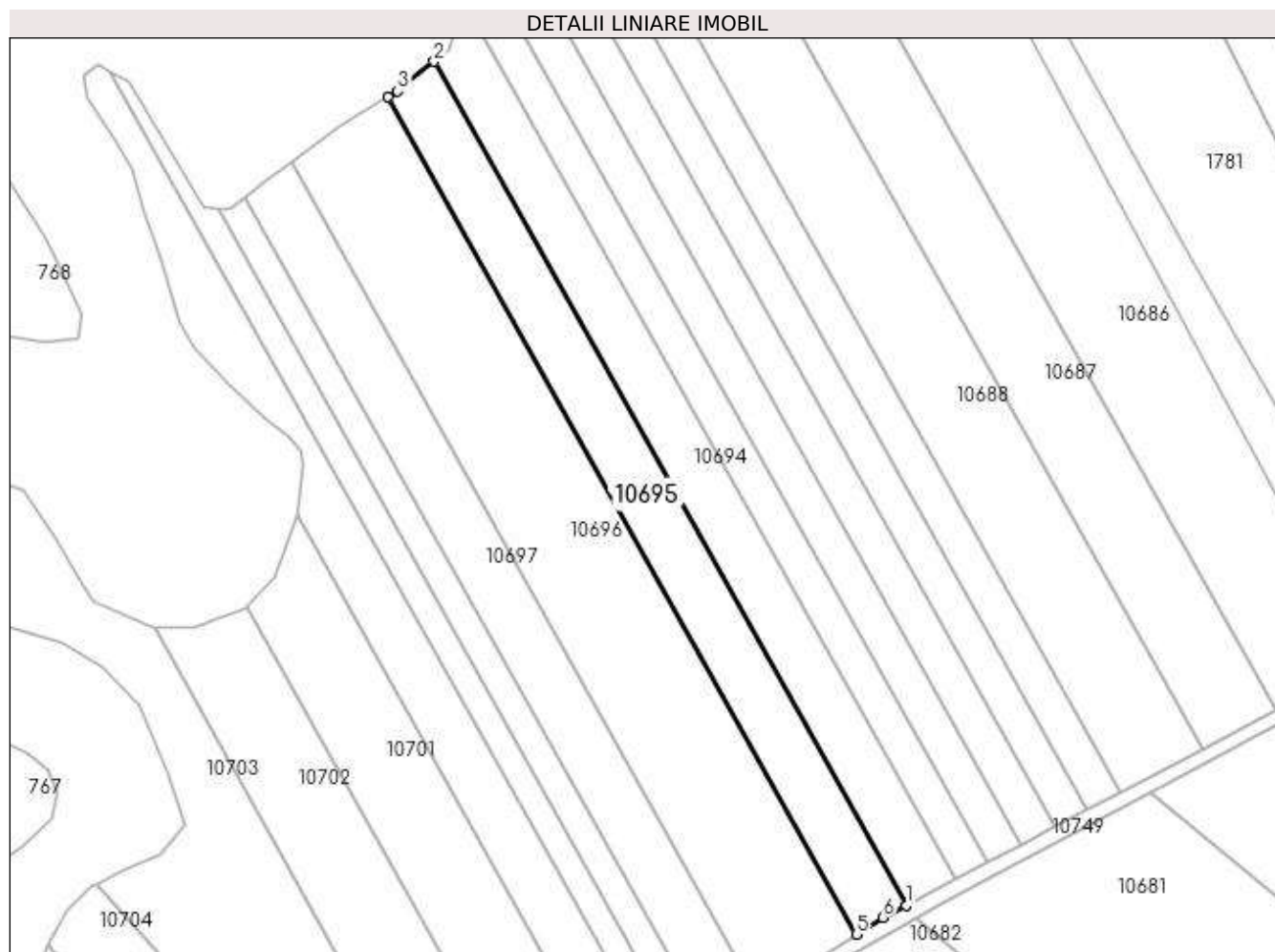
| Inscrieri privind dezmembramintele dreptului de proprietate, drepturi reale de garanție și sarcini | Referințe |
|--|-----------|
| NU SUNT | |

Anexa Nr. 1 La Partea I

Teren

| Nr cadastral | Suprafața (mp)* | Observații / Referințe |
|--------------|-----------------|------------------------|
| 25460 | 5.000 | |

* Suprafața este determinată în planul de proiecție Stereo 70.



Date referitoare la teren

| Crt | Categorie folosință | Intra vilan | Suprafața (mp) | Tarla | Parcelă | Nr. topo | Observații / Referințe |
|-----|---------------------|-------------|----------------|-------|---------|----------|------------------------|
| 1 | arabil | NU | 5.000 | 26 | 936/10 | - | |

Lungime Segmente

1) Valorile lungimilor segmentelor sunt obținute din proiecție în plan.

| Punct început | X / Y | Punct sfârșit | X / Y | Lungime segment (** (m) |
|---------------|----------------------------|---------------|----------------------------|-------------------------|
| 1 | 588.425,282 389.969,267 | 2 | 588.283,42 390.222,9 | 290.611 |
| 2 | 588.283,42 390.222,9 | 3 | 588.272,424 390.214,016 | 14.136 |
| 3 | 588.272,424 390.214,016 | 4 | 588.269,562 390.212,254 | 3.361 |
| 4 | 588.269,562 390.212,254 | 5 | 588.410,336 389.960,566 | 288.382 |
| 5 | 588.410,336 389.960,566 | 6 | 588.418,298 389.965,586 | 9.412 |

| Punct început | X / Y | Punct sfârșit | X / Y | Lungime segment (** (m) |
|---------------|----------------------------|---------------|----------------------------|-------------------------|
| 6 | 588.418,298 389.965,586 | 1 | 588.425,282 389.969,267 | 7.895 |

** Lungimile segmentelor sunt determinate în planul de proiecție Stereo 70 și sunt rotunjite la 1 milimetru.

*** Distanța dintre puncte este formată din segmente cumulate ce sunt mai mici decât valoarea 1 milimetru.

**DATE DESPRE IMOBILUL NR. 10696**

Oficiul de Cadastru și Publicitate Imobiliară PRAHOVA
Biroul de Cadastru și Publicitate Imobiliară Ploiești

A. Partea I. Descrierea imobilului

TEREN Extravilan

Adresa: Jud. Prahova

| Nr. Crt | Nr cadastral Nr. topografic | Suprafața* (mp) | Observații / Referințe |
|---------|-----------------------------|-----------------|---|
| A1 | 24919 | 10.000 | Sector cadastral:11 Teren neimprejmuit; |

B. Partea II. Proprietari și acte

| Inscrieri privitoare la dreptul de proprietate și alte drepturi reale | Referințe |
|--|-----------|
| 101993 / 06/11/2018 | |
| Act Notarial nr. 2413, din 06/11/2018 emis de NP Ionescu Diana Cristina; | |
| B2 | A1 |
| Intabulare, drept de PROPRIETATEcumparare ca bun comun, dobandit prin Conventie, cota actuala 1/1, cota initiala 1/1 | |
| 1) DULGHERU CRISTIAN VALENTIN | |
| 2) DULGHERU ALEXANDRA | |

C. Partea III. SARCINI .

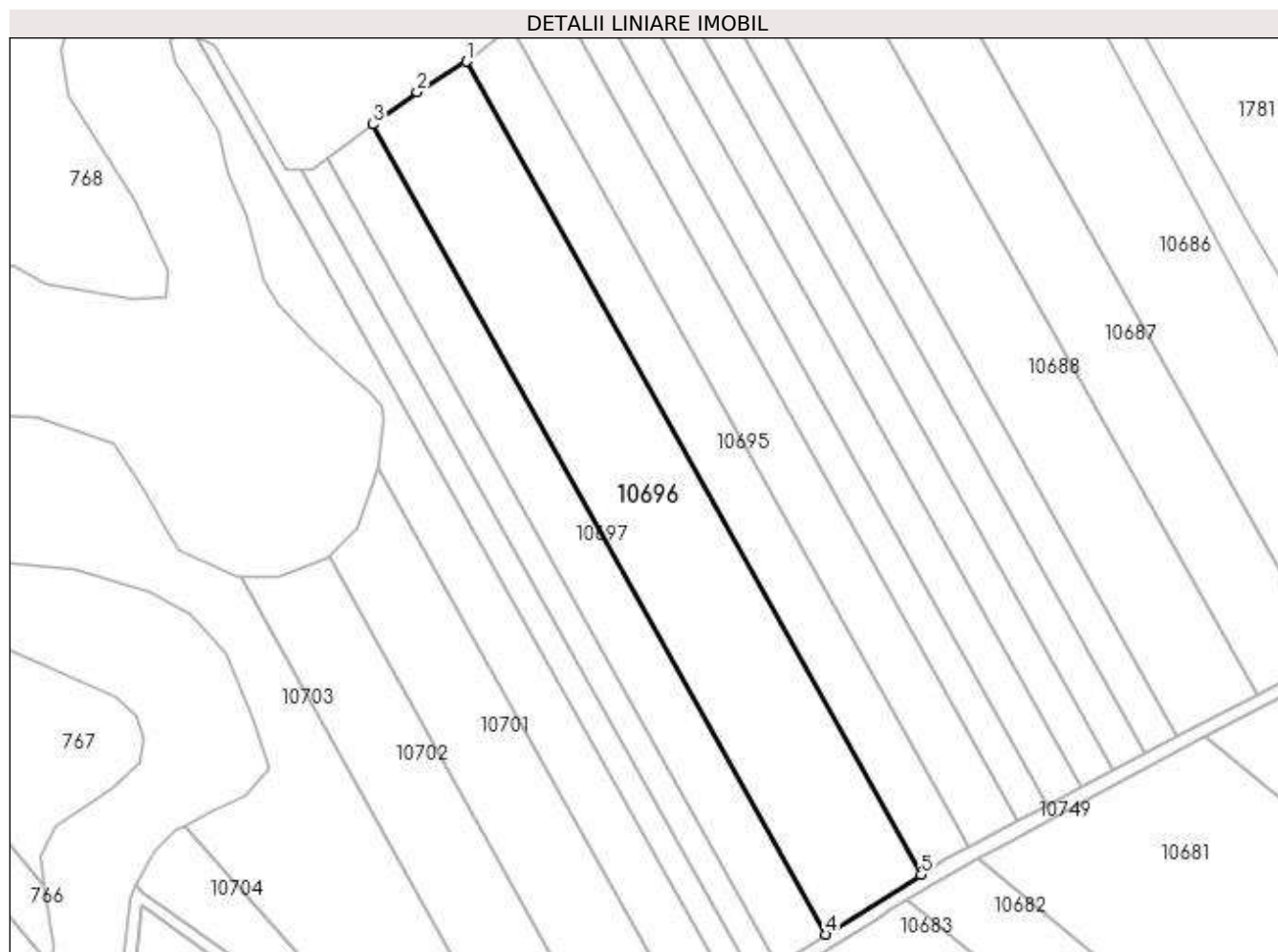
| Inscrieri privind dezmembramintele dreptului de proprietate, drepturi reale de garanție și sarcini | Referințe |
|--|-----------|
| NU SUNT | |

Anexa Nr. 1 La Partea I

Teren

| Nr cadastral | Suprafața (mp)* | Observații / Referințe |
|--------------|-----------------|------------------------|
| 24919 | 10.000 | |

* Suprafața este determinată în planul de proiecție Stereo 70.



Date referitoare la teren

| Crt | Categorie folosință | Intravilan | Suprafața (mp) | Tarla | Parcelă | Nr. topo | Observații / Referințe |
|-----|---------------------|------------|----------------|-------|---------|----------|------------------------|
| 1 | arabil | NU | 10.000 | 26 | 936/11 | - | |

Lungime Segmente

1) Valorile lungimilor segmentelor sunt obținute din proiecție în plan.

| Punct început | X / Y | Punct sfârșit | X / Y | Lungime segment (** (m) |
|---------------|----------------------------|---------------|----------------------------|-------------------------|
| 1 | 588.269,562 390.212,254 | 2 | 588.254,222 390.202,804 | 18.017 |
| 2 | 588.254,222 390.202,804 | 3 | 588.240,711 390.192,758 | 16.837 |
| 3 | 588.240,711 390.192,758 | 4 | 588.380,944 389.942,036 | 287.275 |
| 4 | 588.380,944 389.942,036 | 5 | 588.410,336 389.960,566 | 34.746 |
| 5 | 588.410,336 389.960,566 | 1 | 588.269,562 390.212,254 | 288.382 |

**** Lungimile segmentelor sunt determinate în planul de proiecție Stereo 70 și sunt rotunjite la 1 milimetru.**

***** Distanța dintre puncte este formată din segmente cumulate ce sunt mai mici decât valoarea 1 milimetru.**

**DATE DESPRE IMOBILUL NR. 10697**

Oficiul de Cadastru și Publicitate Imobiliară PRAHOVA
Biroul de Cadastru și Publicitate Imobiliară Ploiești

A. Partea I. Descrierea imobilului

TEREN Extravilan

Adresa: Jud. Prahova

| Nr. Crt | Nr cadastral Nr. topografic | Suprafața* (mp) | Observații / Referințe |
|---------|-----------------------------|-----------------|---|
| A1 | | 5.000 | Sector cadastral:11 Teren neimprejmuit; |

B. Partea II. Proprietari și acte

| Inscrieri privitoare la dreptul de proprietate și alte drepturi reale | Referințe |
|--|-----------|
| / | |
| Act Administrativ nr. 41394, din 09/10/1995 emis de CJSDPAT PRAHOVA (TITLU DE PROPRIETATE;); | |
| B1 | A1 |
| Intabulare, drept de PROPRIETATE, dobândit prin Reconstituire, cota actuala 1/1, cota initiala 1/1 1) RADU ALEXANDRU DEFUNCT:Da | |

C. Partea III. SARCINI .

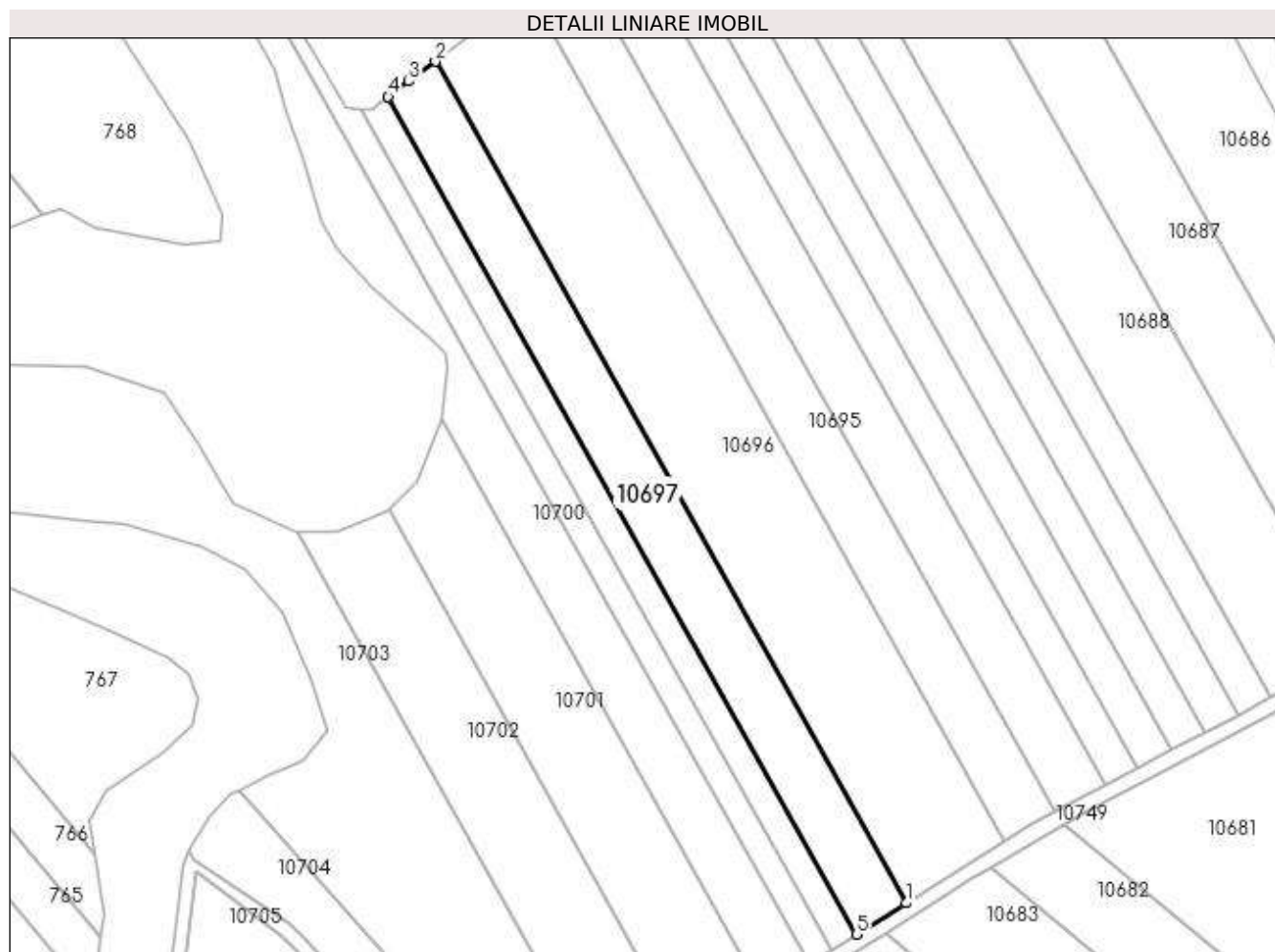
| Inscrieri privind dezmembramintele dreptului de proprietate, drepturi reale de garanție și sarcini | Referințe |
|--|-----------|
| NU SUNT | |

Anexa Nr. 1 La Partea I

Teren

| Nr cadastral | Suprafața (mp)* | Observații / Referințe |
|--------------|-----------------|------------------------|
| | 5.000 | |

* Suprafața este determinată în planul de proiecție Stereo 70.



Date referitoare la teren

| Crt | Categorie folosință | Intra vilan | Suprafața (mp) | Tarla | Parcelă | Nr. topo | Observații / Referințe |
|-----|---------------------|-------------|----------------|-------|---------|----------|------------------------|
| 1 | arabil | NU | 5.000 | 26 | 936/12 | - | |

Lungime Segmente

1) Valorile lungimilor segmentelor sunt obținute din proiecție în plan.

| Punct început | X / Y | Punct sfârșit | X / Y | Lungime segment (** (m) |
|---------------|----------------------------|---------------|----------------------------|-------------------------|
| 1 | 588.380,944 389.942,036 | 2 | 588.240,711 390.192,758 | 287.275 |
| 2 | 588.240,711 390.192,758 | 3 | 588.232,778 390.186,859 | 9.886 |
| 3 | 588.232,778 390.186,859 | 4 | 588.226,607 390.182,234 | 7.712 |
| 4 | 588.226,607 390.182,234 | 5 | 588.366,166 389.932,719 | 285.892 |
| 5 | 588.366,166 389.932,719 | 1 | 588.380,944 389.942,036 | 17.47 |

**** Lungimile segmentelor sunt determinate în planul de proiecție Stereo 70 și sunt rotunjite la 1 milimetru.**

***** Distanța dintre puncte este formată din segmente cumulate ce sunt mai mici decât valoarea 1 milimetru.**

**DATE DESPRE IMOBILUL NR. 10698**

Oficiul de Cadastru și Publicitate Imobiliară PRAHOVA
Biroul de Cadastru și Publicitate Imobiliară Ploiești

A. Partea I. Descrierea imobilului

TEREN Extravilan

Adresa: Jud. Prahova

| Nr. Crt | Nr cadastral Nr. topografic | Suprafața* (mp) | Observații / Referințe |
|---------|-----------------------------|-----------------|---|
| A1 | | 2.500 | Sector cadastral:11 Teren neimprejmuit; |

B. Partea II. Proprietari și acte

| Inscrieri privitoare la dreptul de proprietate și alte drepturi reale | Referințe |
|---|-----------|
| / | |
| Act Administrativ nr. 3226, din 23/03/1993 emis de CJSDPAT PRAHOVA (TITLU DE PROPRIETATE;); | |
| B1 | A1 |
| Intabulare, drept de PROPRIETATE, dobândit prin Reconstituire, cota actuala 1/1, cota initiala 1/1 1) PETRE PARASCHIVA | |

C. Partea III. SARCINI .

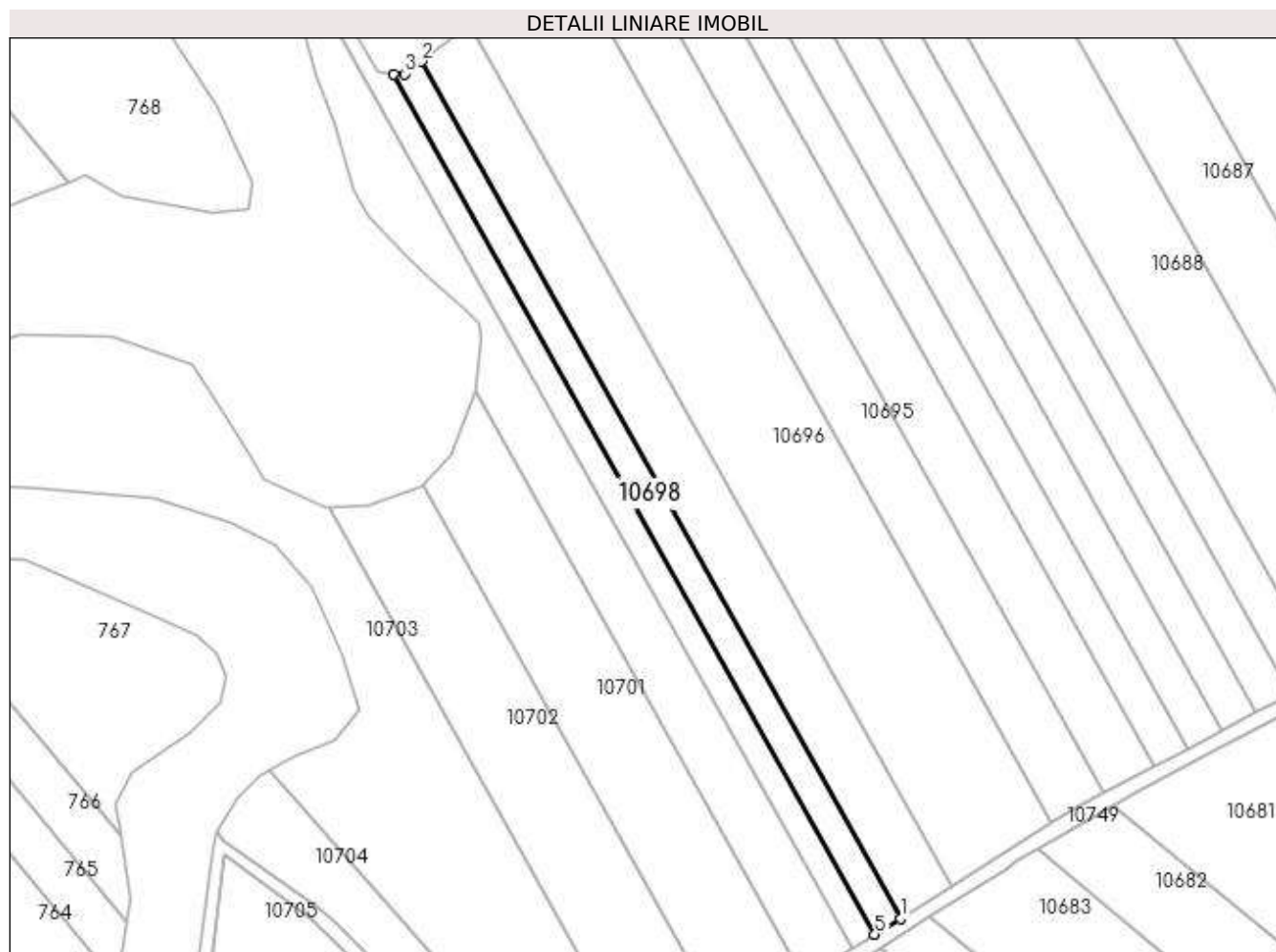
| Inscrieri privind dezmembramintele dreptului de proprietate, drepturi reale de garanție și sarcini | Referințe |
|--|-----------|
| NU SUNT | |

Anexa Nr. 1 La Partea I

Teren

| Nr cadastral | Suprafața (mp)* | Observații / Referințe |
|--------------|-----------------|------------------------|
| | 2.500 | |

* Suprafața este determinată în planul de proiecție Stereo 70.



Date referitoare la teren

| Crt | Categorie folosință | Intravilan | Suprafața (mp) | Tarla | Parcelă | Nr. topo | Observații / Referințe |
|-----|---------------------|------------|----------------|-------|---------|----------|------------------------|
| 1 | arabil | NU | 2.500 | 26 | 936/13 | - | |

Lungime Segmente

1) Valorile lungimilor segmentelor sunt obținute din proiecție în plan.

| Punct început | X / Y | Punct sfârșit | X / Y | Lungime segment (** (m) |
|---------------|----------------------------|---------------|----------------------------|-------------------------|
| 1 | 588.366,166 389.932,719 | 2 | 588.226,607 390.182,234 | 285.892 |
| 2 | 588.226,607 390.182,234 | 3 | 588.221,805 390.178,636 | 6.0 |
| 3 | 588.221,805 390.178,636 | 4 | 588.218,653 390.178,537 | 3.154 |
| 4 | 588.218,653 390.178,537 | 5 | 588.358,757 389.928,048 | 287.008 |
| 5 | 588.358,757 389.928,048 | 1 | 588.366,166 389.932,719 | 8.759 |

**** Lungimile segmentelor sunt determinate în planul de proiecție Stereo 70 și sunt rotunjite la 1 milimetru.**

***** Distanța dintre puncte este formată din segmente cumulate ce sunt mai mici decât valoarea 1 milimetru.**

**DATE DESPRE IMOBILUL NR. 10699**

Oficiul de Cadastru și Publicitate Imobiliară PRAHOVA
Biroul de Cadastru și Publicitate Imobiliară Ploiești

A. Partea I. Descrierea imobilului

TEREN Extravilan

Adresa: Jud. Prahova

| Nr. Crt | Nr cadastral Nr. topografic | Suprafața* (mp) | Observații / Referințe |
|---------|-----------------------------|-----------------|---|
| A1 | | 2.500 | Sector cadastral:11 Teren neimprejmuit; |

B. Partea II. Proprietari și acte

| Inscrieri privitoare la dreptul de proprietate și alte drepturi reale | Referințe |
|--|-----------|
| / | |
| Act Administrativ nr. 3229, din 24/03/1993 emis de CJSDPAT PRAHOVA (TITLU DE PROPRIETATE;); | |
| B1 | A1 |
| Intabulare, drept de PROPRIETATE, dobandit prin Reconstituire, cota actuala 1/1, cota initiala 1/1 | |
| 1) BĂCANU GHEORGHE | |

C. Partea III. SARCINI .

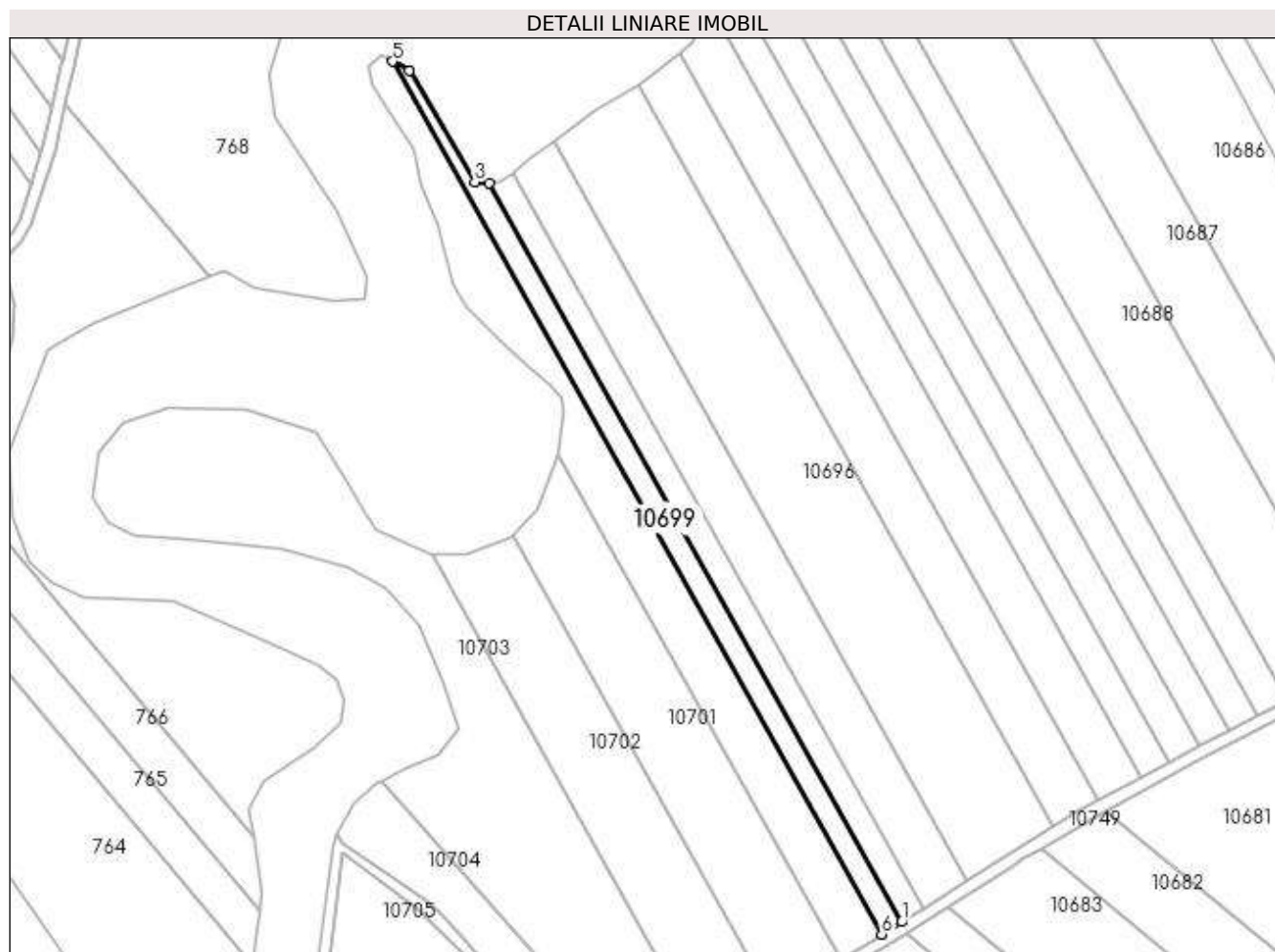
| Inscrieri privind dezmembramintele dreptului de proprietate, drepturi reale de garanție și sarcini | Referințe |
|--|-----------|
| NU SUNT | |

Anexa Nr. 1 La Partea I

Teren

| Nr cadastral | Suprafața (mp)* | Observații / Referințe |
|--------------|-----------------|------------------------|
| | 2.500 | |

* Suprafața este determinată în planul de proiecție Stereo 70.



Date referitoare la teren

| Crt | Categorie folosință | Intra vilan | Suprafața (mp) | Tarla | Parcelă | Nr. topo | Observații / Referințe |
|-----|---------------------|-------------|----------------|-------|---------|----------|------------------------|
| 1 | arabil | NU | 2.500 | 26 | 936/14 | - | |

Lungime Segmente

1) Valorile lungimilor segmentelor sunt obținute din proiecție în plan.

| Punct început | X / Y | Punct sfârșit | X / Y | Lungime segment (** (m) |
|---------------|----------------------------|---------------|----------------------------|-------------------------|
| 1 | 588.358,757 389.928,048 | 2 | 588.218,653 390.178,537 | 287.008 |
| 2 | 588.218,653 390.178,537 | 3 | 588.213,971 390.179,094 | 4.715 |
| 3 | 588.213,971 390.179,094 | 4 | 588.191,759 390.216,86 | 43.814 |
| 4 | 588.191,759 390.216,86 | 5 | 588.186,1 390.219,954 | 6.45 |
| 5 | 588.186,1 390.219,954 | 6 | 588.352,07 389.923,832 | 339.462 |

| Punct început | X / Y | Punct sfârşit | X / Y | Lungime segment (** (m) |
|---------------|---------------------------|---------------|----------------------------|-------------------------|
| 6 | 588.352,07 389.923,832 | 1 | 588.358,757 389.928,048 | 7.905 |

** Lungimile segmentelor sunt determinate în planul de proiecţie Stereo 70 şi sunt rotunjite la 1 milimetru.

*** Distanţa dintre puncte este formată din segmente cumulate ce sunt mai mici decât valoarea 1 milimetru.

**DATE DESPRE IMOBILUL NR. 10700**

Oficiul de Cadastru și Publicitate Imobiliară PRAHOVA
Biroul de Cadastru și Publicitate Imobiliară Ploiești

A. Partea I. Descrierea imobilului

TEREN Extravilan

Adresa: Jud. Prahova

| Nr. Crt | Nr cadastral Nr. topografic | Suprafața* (mp) | Observații / Referințe |
|---------|-----------------------------|-----------------|---|
| A1 | | 5.000 | Sector cadastral:11 Teren neimprejmuit; |

B. Partea II. Proprietari și acte

| Inscrieri privitoare la dreptul de proprietate și alte drepturi reale | Referințe |
|---|-----------|
| / | |
| Act Administrativ nr. 41400, din 22/01/1996 emis de CJSDPAT PRAHOVA (TITLU DE PROPRIETATE;); | |
| B1 | A1 |
| Intabulare, drept de PROPRIETATE, dobandit prin Reconstituire, cota actuala 1/1, cota initiala 1/1 1) PETCU CONSTANTIN | |

C. Partea III. SARCINI .

| Inscrieri privind dezmembramintele dreptului de proprietate, drepturi reale de garanție și sarcini | Referințe |
|--|-----------|
| NU SUNT | |

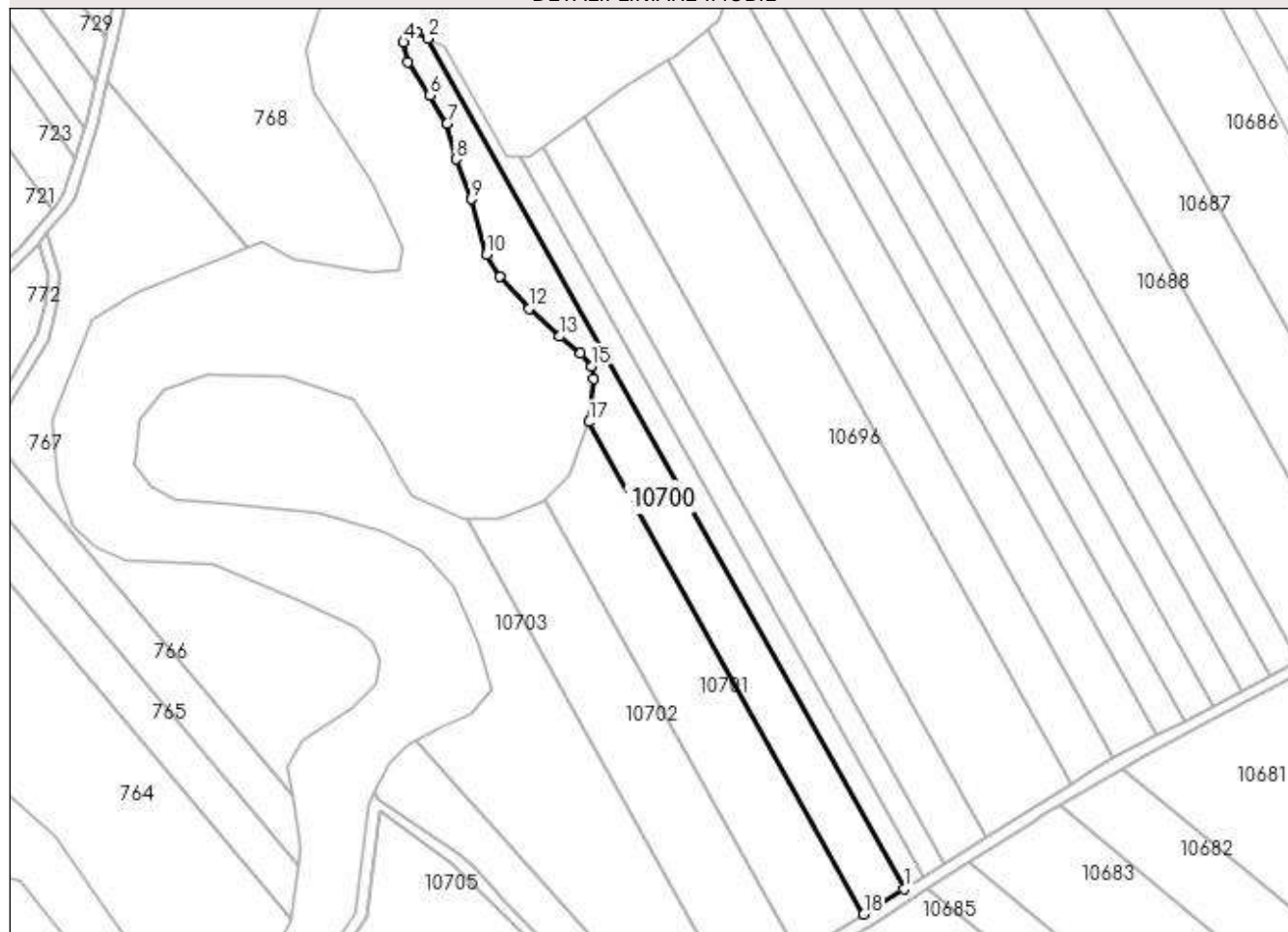
Anexa Nr. 1 La Partea I

Teren

| | | |
|--------------|-----------------|------------------------|
| Nr cadastral | Suprafața (mp)* | Observații / Referințe |
| | 5.000 | |

* Suprafața este determinată în planul de proiecție Stereo 70.

DETALII LINIARE IMOBIL



Date referitoare la teren

| Crt | Categorie folosință | Intra vilan | Suprafața (mp) | Tarla | Parcelă | Nr. topo | Observații / Referințe |
|-----|---------------------|-------------|----------------|-------|---------|----------|------------------------|
| 1 | arabil | NU | 5.000 | 26 | 936/15 | - | |

Lungime Segmente

1) Valorile lungimilor segmentelor sunt obținute din proiecție în plan.

| Punct început | X / Y | Punct sfârșit | X / Y | Lungime segment (** (m) |
|---------------|----------------------------|---------------|----------------------------|-------------------------|
| 1 | 588.352,07 389.923,832 | 2 | 588.186,1 390.219,954 | 339.462 |
| 2 | 588.186,1 390.219,954 | 3 | 588.182,383 390.222,115 | 4.3 |
| 3 | 588.182,383 390.222,115 | 4 | 588.177,745 390.218,61 | 5.813 |
| 4 | 588.177,745 390.218,61 | 5 | 588.179,234 390.211,829 | 6.943 |
| 5 | 588.179,234 390.211,829 | 6 | 588.186,985 390.200,11 | 14.05 |

| Punct început | X / Y | Punct sfârşit | X / Y | Lungime segment (** (m) |
|---------------|----------------------------|---------------|----------------------------|-------------------------|
| 6 | 588.186,985 390.200,11 | 7 | 588.192,894 390.190,232 | 11.51 |
| 7 | 588.192,894 390.190,232 | 8 | 588.195,971 390.177,91 | 12.7 |
| 8 | 588.195,971 390.177,91 | 9 | 588.201,322 390.164,038 | 14.868 |
| 9 | 588.201,322 390.164,038 | 10 | 588.206,637 390.144,734 | 20.022 |
| 10 | 588.206,637 390.144,734 | 11 | 588.211,225 390.137,041 | 8.957 |
| 11 | 588.211,225 390.137,041 | 12 | 588.221,587 390.125,948 | 15.18 |
| 12 | 588.221,587 390.125,948 | 13 | 588.232,102 390.116,14 | 14.379 |
| 13 | 588.232,102 390.116,14 | 14 | 588.239,392 390.110,3 | 9.341 |
| 14 | 588.239,392 390.110,3 | 15 | 588.243,435 390.105,795 | 6.053 |
| 15 | 588.243,435 390.105,795 | 16 | 588.244,093 390.101,469 | 4.376 |
| 16 | 588.244,093 390.101,469 | 17 | 588.242,452 390.086,408 | 15.15 |
| 17 | 588.242,452 390.086,408 | 18 | 588.338,121 389.915,037 | 196.267 |
| 18 | 588.338,121 389.915,037 | 1 | 588.352,07 389.923,832 | 16.49 |

** Lungimile segmentelor sunt determinate în planul de proiecţie Stereo 70 şi sunt rotunjite la 1 milimetru.

*** Distanţa dintre puncte este formată din segmente cumulate ce sunt mai mici decât valoarea 1 milimetru.

**DATE DESPRE IMOBILUL NR. 10701**

Oficiul de Cadastru și Publicitate Imobiliară PRAHOVA
Biroul de Cadastru și Publicitate Imobiliară Ploiești

A. Partea I. Descrierea imobilului

TEREN Extravilan

Adresa: Jud. Prahova

| Nr. Crt | Nr cadastral Nr. topografic | Suprafața* (mp) | Observații / Referințe |
|---------|-----------------------------|-----------------|---|
| A1 | | 5.000 | Sector cadastral:11 Teren neimprejmuit; |

B. Partea II. Proprietari și acte

| Inscrieri privitoare la dreptul de proprietate și alte drepturi reale | Referințe |
|--|-----------|
| / | |
| Act Administrativ nr. 41346, din 18/07/1995 emis de CJSDPAT PRAHOVA (TITLU DE PROPRIETATE;); | |
| B1 | A1 |
| Intabulare, drept de PROPRIETATE, dobandit prin Reconstituire, cota actuala 1/1, cota initiala 1/1 | |
| 1) COSTEA GHERGHINA | |
| 2) COSTEA CONSTANTIN | |

C. Partea III. SARCINI .

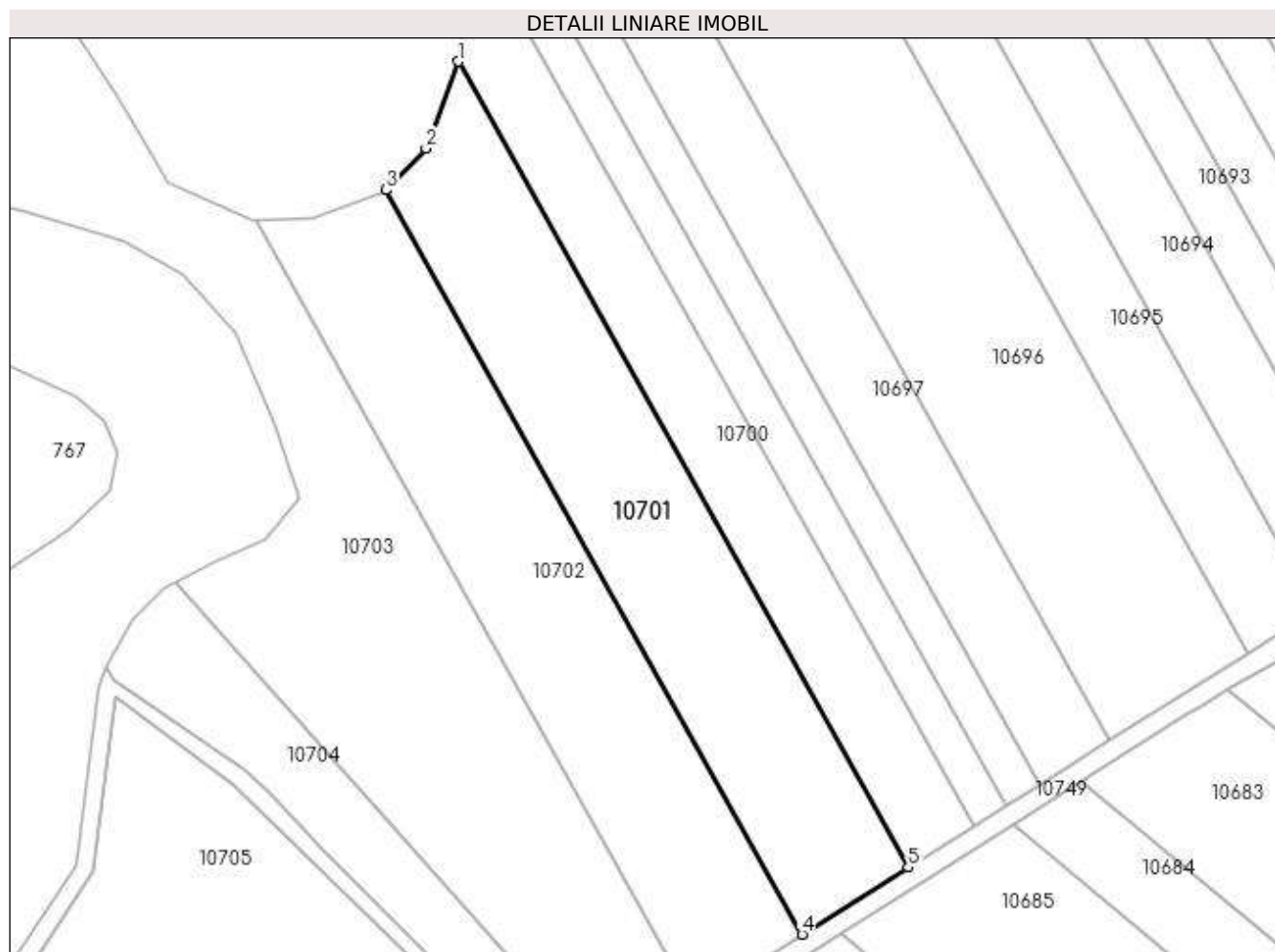
| Inscrieri privind dezmembramintele dreptului de proprietate, drepturi reale de garanție și sarcini | Referințe |
|--|-----------|
| NU SUNT | |

Anexa Nr. 1 La Partea I

Teren

| | | |
|--------------|-----------------|------------------------|
| Nr cadastral | Suprafața (mp)* | Observații / Referințe |
| | 5.000 | |

* Suprafața este determinată în planul de proiecție Stereo 70.



Date referitoare la teren

| Crt | Categorie folosință | Intra vilan | Suprafața (mp) | Tarla | Parcelă | Nr. topo | Observații / Referințe |
|-----|---------------------|-------------|----------------|-------|---------|----------|------------------------|
| 1 | arabil | NU | 5.000 | 26 | 936/16 | - | |

Lungime Segmente

1) Valorile lungimilor segmentelor sunt obținute din proiecție în plan.

| Punct început | X / Y | Punct sfârșit | X / Y | Lungime segment (** (m) |
|---------------|----------------------------|---------------|----------------------------|-------------------------|
| 1 | 588.242,452 390.086,408 | 2 | 588.235,506 390.067,888 | 19.78 |
| 2 | 588.235,506 390.067,888 | 3 | 588.226,989 390.059,112 | 12.229 |
| 3 | 588.226,989 390.059,112 | 4 | 588.315,536 389.900,799 | 181.393 |
| 4 | 588.315,536 389.900,799 | 5 | 588.338,121 389.915,037 | 26.698 |
| 5 | 588.338,121 389.915,037 | 1 | 588.242,452 390.086,408 | 196.267 |

**** Lungimile segmentelor sunt determinate în planul de proiecție Stereo 70 și sunt rotunjite la 1 milimetru.**

***** Distanța dintre puncte este formată din segmente cumulate ce sunt mai mici decât valoarea 1 milimetru.**

**DATE DESPRE IMOBILUL NR. 10702**

Oficiul de Cadastru și Publicitate Imobiliară PRAHOVA
Biroul de Cadastru și Publicitate Imobiliară Ploiești

A. Partea I. Descrierea imobilului

TEREN Extravilan

Adresa: Jud. Prahova

| Nr. Crt | Nr cadastral Nr. topografic | Suprafața* (mp) | Observații / Referințe |
|---------|-----------------------------|-----------------|---|
| A1 | | 5.000 | Sector cadastral:11 Teren neimprejmuit; |

B. Partea II. Proprietari și acte

| Inscrieri privitoare la dreptul de proprietate și alte drepturi reale | Referințe |
|---|-----------|
| / | |
| Act Administrativ nr. 3214, din 22/03/1993 emis de CJSDPAT PRAHOVA (TITLU DE PROPRIETATE;); | |
| B1 | A1 |
| Intabulare, drept de PROPRIETATE, dobândit prin Reconstituire, cota actuala 1/1, cota initiala 1/1 1) NOVAC MARIN GHEORGHE | |

C. Partea III. SARCINI .

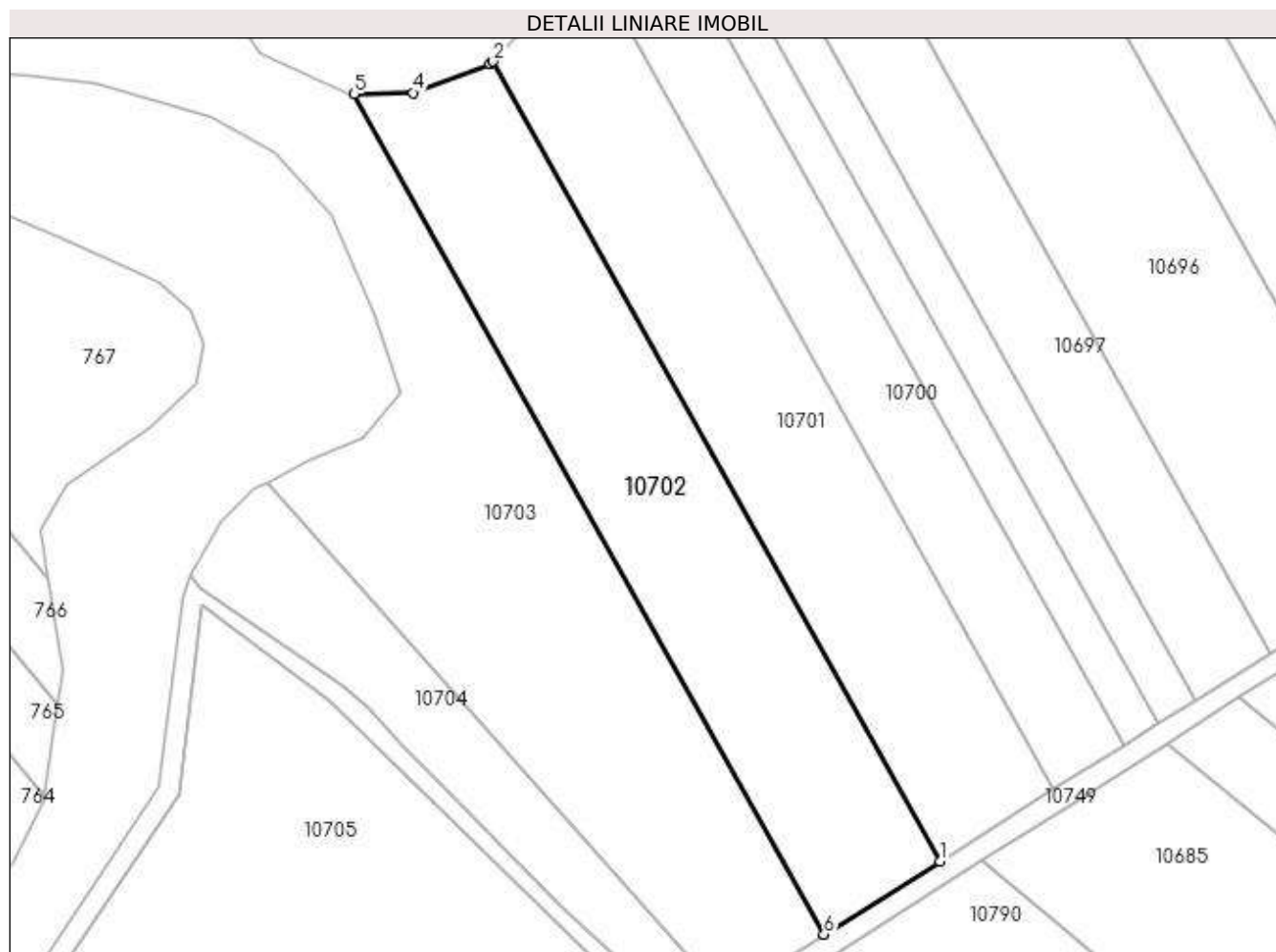
| Inscrieri privind dezmembramintele dreptului de proprietate, drepturi reale de garanție și sarcini | Referințe |
|--|-----------|
| NU SUNT | |

Anexa Nr. 1 La Partea I

Teren

| | | |
|--------------|-----------------|------------------------|
| Nr cadastral | Suprafața (mp)* | Observații / Referințe |
| | 5.000 | |

* Suprafața este determinată în planul de proiecție Stereo 70.



Date referitoare la teren

| Crt | Categorie folosință | Intra vilan | Suprafața (mp) | Tarla | Parcelă | Nr. topo | Observații / Referințe |
|-----|---------------------|-------------|----------------|-------|---------|----------|------------------------|
| 1 | arabil | NU | 5.000 | 26 | 936/17 | - | |

Lungime Segmente

1) Valorile lungimilor segmentelor sunt obținute din proiecție în plan.

| Punct început | X / Y | Punct sfârșit | X / Y | Lungime segment (** (m) |
|---------------|----------------------------|---------------|----------------------------|-------------------------|
| 1 | 588.315,536 389.900,799 | 2 | 588.226,989 390.059,112 | 181.393 |
| 2 | 588.226,989 390.059,112 | 3 | 588.226,465 390.058,571 | 0.753 |
| 3 | 588.226,465 390.058,571 | 4 | 588.211,207 390.052,924 | 16.269 |
| 4 | 588.211,207 390.052,924 | 5 | 588.199,569 390.052,66 | 11.641 |
| 5 | 588.199,569 390.052,66 | 6 | 588.292,597 389.886,336 | 190.573 |

| Punct început | X / Y | Punct sfârşit | X / Y | Lungime segment (** (m) |
|---------------|----------------------------|---------------|----------------------------|-------------------------|
| 6 | 588.292,597 389.886,336 | 1 | 588.315,536 389.900,799 | 27.118 |

** Lungimile segmentelor sunt determinate în planul de proiecţie Stereo 70 şi sunt rotunjite la 1 milimetru.

*** Distanţa dintre puncte este formată din segmente cumulate ce sunt mai mici decât valoarea 1 milimetru.

**DATE DESPRE IMOBILUL NR. 10703**

Oficiul de Cadastru și Publicitate Imobiliară PRAHOVA
Biroul de Cadastru și Publicitate Imobiliară Ploiești

A. Partea I. Descrierea imobilului

TEREN Extravilan

Adresa: Jud. Prahova

| Nr. Crt | Nr cadastral Nr. topografic | Suprafața* (mp) | Observații / Referințe |
|---------|-----------------------------|-----------------|---|
| A1 | | 10.001 | Sector cadastral:11 Teren neimprejmuit; |

B. Partea II. Proprietari și acte

| Inscrieri privitoare la dreptul de proprietate și alte drepturi reale | Referințe |
|--|-----------|
| / | |
| Act Administrativ nr. 39278, din 10/04/1996 emis de CJSDPAT PRAHOVA (TITLU DE PROPRIETATE;); | |
| B1 | A1 |
| Intabulare, drept de PROPRIETATE, dobândit prin Reconstituire, cota actuala 1/1, cota initiala 1/1 1) NICOLAE ANICA | |

C. Partea III. SARCINI .

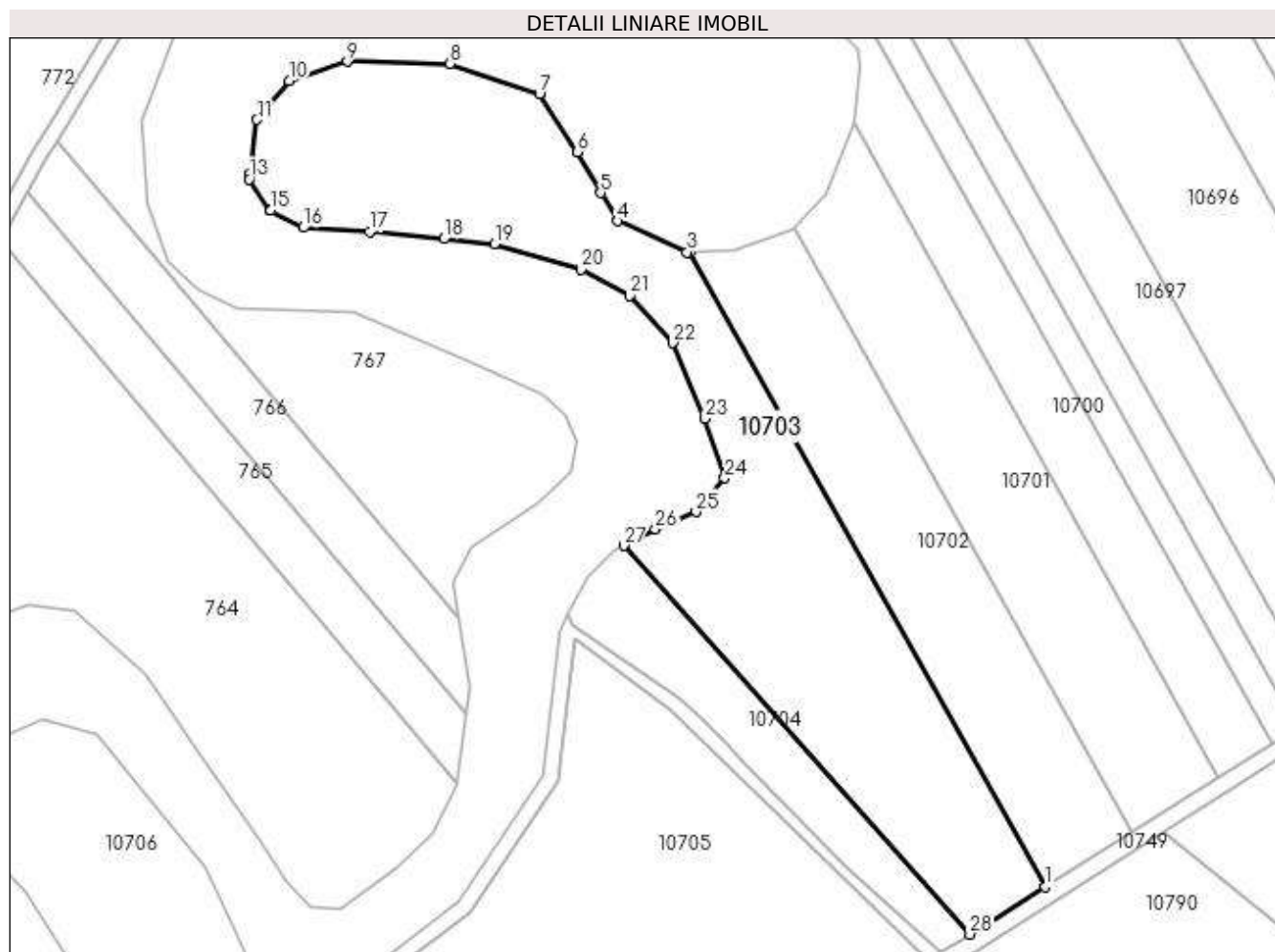
| Inscrieri privind dezmembramintele dreptului de proprietate, drepturi reale de garanție și sarcini | Referințe |
|--|-----------|
| NU SUNT | |

Anexa Nr. 1 La Partea I

Teren

| | | |
|--------------|-----------------|------------------------|
| Nr cadastral | Suprafața (mp)* | Observații / Referințe |
| | 10.001 | |

* Suprafața este determinată în planul de proiecție Stereo 70.



Date referitoare la teren

| Crt | Categorie folosință | Intra vilan | Suprafața (mp) | Tarla | Parcelă | Nr. topo | Observații / Referințe |
|-----|---------------------|-------------|----------------|-------|---------|----------|------------------------|
| 1 | arabil | NU | 10.001 | 26 | 936/18 | - | |

Lungime Segmente

1) Valorile lungimilor segmentelor sunt obținute din proiecție în plan.

| Punct început | X / Y | Punct sfârșit | X / Y | Lungime segment (** (m) |
|---------------|----------------------------|---------------|----------------------------|-------------------------|
| 1 | 588.292,597 389.886,336 | 2 | 588.199,569 390.052,66 | 190.573 |
| 3 | 588.198,773 390.052,642 | 4 | 588.180,69 390.060,829 | 19.85 |
| 5 | 588.176,169 390.068,17 | 6 | 588.169,953 390.078,9 | 12.4 |
| 7 | 588.160,064 390.094,146 | 8 | 588.136,612 390.102,052 | 24.749 |
| 9 | 588.109,768 390.102,616 | 10 | 588.094,51 390.097,534 | 16.082 |

| Punct început | X / Y | Punct sfârșit | X / Y | Lungime segment (** (m) |
|---------------|----------------------------|---------------|----------------------------|-------------------------|
| 2 | 588.199,569 390.052,66 | 3 | 588.198,773 390.052,642 | 0.796 |
| 4 | 588.180,69 390.060,829 | 5 | 588.176,169 390.068,17 | 8.621 |
| 6 | 588.169,953 390.078,9 | 7 | 588.160,064 390.094,146 | 18.172 |
| 8 | 588.136,612 390.102,052 | 9 | 588.109,768 390.102,616 | 26.85 |
| 10 | 588.094,51 390.097,534 | 11 | 588.086,033 390.087,37 | 13.235 |

| Punct început | X / Y | Punct sfârșit | X / Y | Lungime segment (** (m)) |
|---------------|----------------------------|---------------|----------------------------|--------------------------|
| 11 | 588.086,033 390.087,37 | 12 | 588.084,221 390.073,149 | 14.336 |
| 13 | 588.084,055 390.071,841 | 14 | 588.089,423 390.063,652 | 9.792 |
| 15 | 588.089,578 390.063,573 | 16 | 588.098,183 390.059,135 | 9.682 |
| 17 | 588.115,703 390.058,006 | 18 | 588.135,048 390.056,146 | 19.434 |
| 19 | 588.148,317 390.054,87 | 20 | 588.171,054 390.048,199 | 23.695 |
| 21 | 588.183,852 390.041,243 | 22 | 588.195,08 390.028,903 | 16.684 |
| 23 | 588.203,528 390.009,093 | 24 | 588.208,666 389.993,469 | 16.447 |
| 25 | 588.201,181 389.984,629 | 26 | 588.190,52 389.980,096 | 11.585 |
| 27 | 588.182,203 389.975,768 | 28 | 588.272,909 389.873,924 | 136.381 |

| Punct început | X / Y | Punct sfârșit | X / Y | Lungime segment (** (m)) |
|---------------|----------------------------|---------------|----------------------------|--------------------------|
| 12 | 588.084,221 390.073,149 | 13 | 588.084,055 390.071,841 | 1.318 |
| 14 | 588.089,423 390.063,652 | 15 | 588.089,578 390.063,573 | 0.174 |
| 16 | 588.098,183 390.059,135 | 17 | 588.115,703 390.058,006 | 17.556 |
| 18 | 588.135,048 390.056,146 | 19 | 588.148,317 390.054,87 | 13.33 |
| 20 | 588.171,054 390.048,199 | 21 | 588.183,852 390.041,243 | 14.566 |
| 22 | 588.195,08 390.028,903 | 23 | 588.203,528 390.009,093 | 21.536 |
| 24 | 588.208,666 389.993,469 | 25 | 588.201,181 389.984,629 | 11.583 |
| 26 | 588.190,52 389.980,096 | 27 | 588.182,203 389.975,768 | 9.376 |
| 28 | 588.272,909 389.873,924 | 1 | 588.292,597 389.886,336 | 23.274 |

** Lungimile segmentelor sunt determinate în planul de proiecție Stereo 70 și sunt rotunjite la 1 milimetru.

*** Distanța dintre puncte este formată din segmente cumulate ce sunt mai mici decât valoarea 1 milimetru.

**DATE DESPRE IMOBILUL NR. 10704**

Oficiul de Cadastru și Publicitate Imobiliară PRAHOVA
Biroul de Cadastru și Publicitate Imobiliară Ploiești

A. Partea I. Descrierea imobilului

TEREN Extravilan

Adresa: Jud. Prahova

| Nr. Crt | Nr cadastral Nr. topografic | Suprafața* (mp) | Observații / Referințe |
|---------|-----------------------------|-----------------|---|
| A1 | | 2.000 | Sector cadastral:11 Teren neimprejmuit; |

B. Partea II. Proprietari și acte

| Inscrieri privitoare la dreptul de proprietate și alte drepturi reale | Referințe |
|---|-----------|
| / | |
| Act Administrativ nr. 91277, din 28/11/2002 emis de CJSDPAT PRAHOVA (TITLU DE PROPRIETATE;); | |
| B1 | A1 |
| Intabulare, drept de PROPRIETATE, dobândit prin Reconstituire, cota actuala 1/1, cota initiala 1/1 1) PUCHENARU VASILICA | |

C. Partea III. SARCINI .

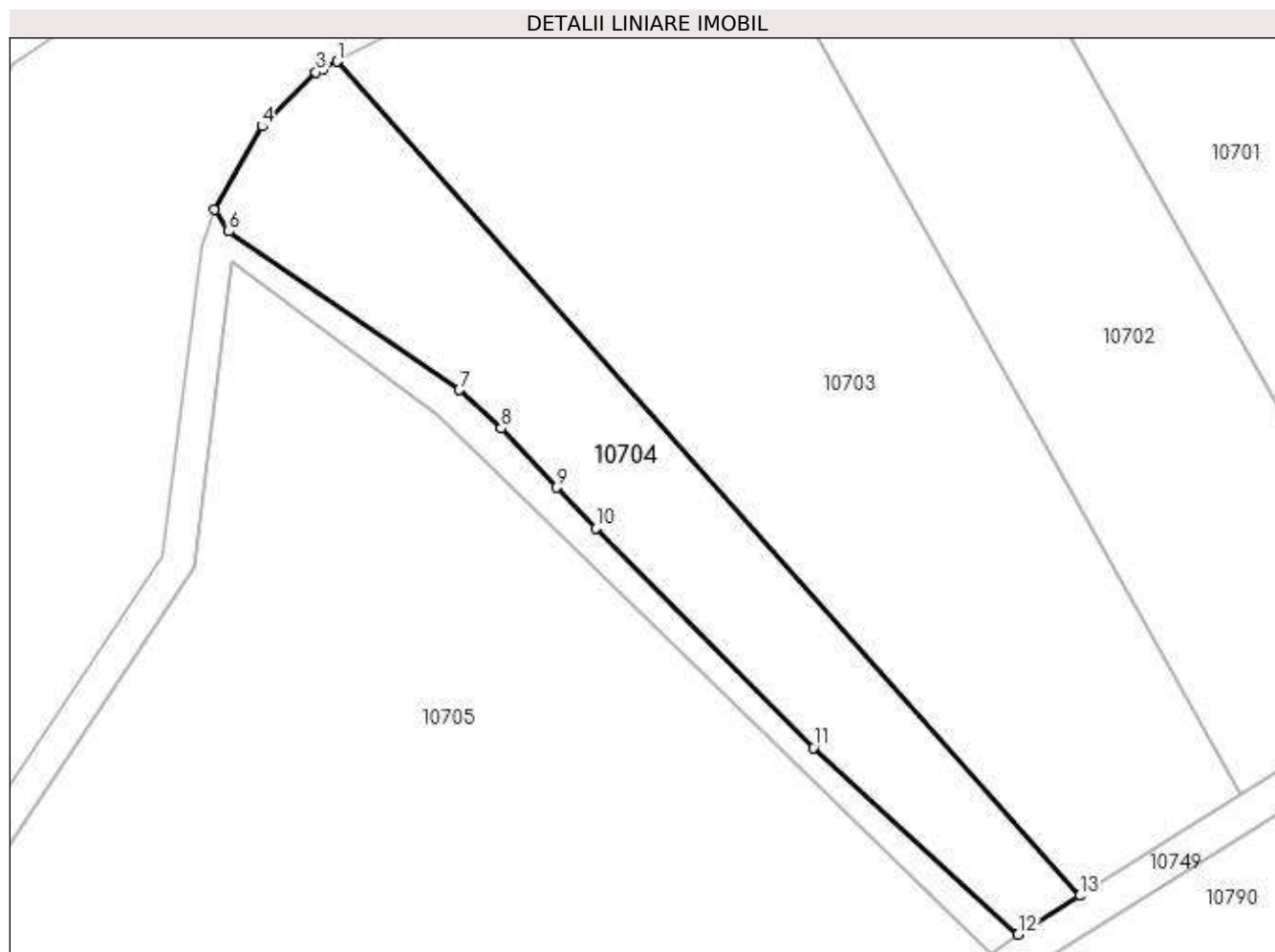
| Inscrieri privind dezmembramintele dreptului de proprietate, drepturi reale de garanție și sarcini | Referințe |
|--|-----------|
| NU SUNT | |

Anexa Nr. 1 La Partea I

Teren

| | | |
|--------------|-----------------|------------------------|
| Nr cadastral | Suprafața (mp)* | Observații / Referințe |
| | 2.000 | |

* Suprafața este determinată în planul de proiecție Stereo 70.



Date referitoare la teren

| Crt | Categorie folosință | Intra vilan | Suprafața (mp) | Tarla | Parcelă | Nr. topo | Observații / Referințe |
|-----|---------------------|-------------|----------------|-------|---------|----------|------------------------|
| 1 | arabil | NU | 2.000 | 26 | 936/19 | - | |

Lungime Segmente

1) Valorile lungimilor segmentelor sunt obținute din proiecție în plan.

| Punct început | X / Y | Punct sfârșit | X / Y | Lungime segment (** (m) |
|---------------|----------------------------|---------------|----------------------------|-------------------------|
| 1 | 588.182,203 389.975,768 | 2 | 588.180,5 389.974,882 | 1.92 |
| 2 | 588.180,5 389.974,882 | 3 | 588.179,632 389.974,43 | 0.979 |
| 3 | 588.179,632 389.974,43 | 4 | 588.173,054 389.967,856 | 9.3 |
| 4 | 588.173,054 389.967,856 | 5 | 588.167,292 389.957,673 | 11.7 |
| 5 | 588.167,292 389.957,673 | 6 | 588.169,022 389.955,019 | 3.168 |

| Punct început | X / Y | Punct sfârșit | X / Y | Lungime segment (** (m) |
|---------------|----------------------------|---------------|----------------------------|-------------------------|
| 6 | 588.169,022 389.955,019 | 7 | 588.197,165 389.935,683 | 34.145 |
| 7 | 588.197,165 389.935,683 | 8 | 588.202,254 389.930,982 | 6.928 |
| 8 | 588.202,254 389.930,982 | 9 | 588.209,097 389.923,754 | 9.953 |
| 9 | 588.209,097 389.923,754 | 10 | 588.213,807 389.918,778 | 6.852 |
| 10 | 588.213,807 389.918,778 | 11 | 588.240,417 389.891,989 | 37.759 |
| 11 | 588.240,417 389.891,989 | 12 | 588.265,429 389.869,208 | 33.832 |
| 12 | 588.265,429 389.869,208 | 13 | 588.272,909 389.873,924 | 8.843 |
| 13 | 588.272,909 389.873,924 | 1 | 588.182,203 389.975,768 | 136.381 |

** Lungimile segmentelor sunt determinate în planul de proiecție Stereo 70 și sunt rotunjite la 1 milimetru.

*** Distanța dintre puncte este formată din segmente cumulate ce sunt mai mici decât valoarea 1 milimetru.

**DATE DESPRE IMOBILUL NR. 10705**

Oficiul de Cadastru și Publicitate Imobiliară PRAHOVA
Biroul de Cadastru și Publicitate Imobiliară Ploiești

A. Partea I. Descrierea imobilului

TEREN Extravilan

Adresa: Jud. Prahova

| Nr. Crt | Nr cadastral Nr. topografic | Suprafața* (mp) | Observații / Referințe |
|---------|-----------------------------|-----------------|--|
| A1 | | 7.809 | Sector cadastral:11 Teren neimprejmuit; Teren la dispozitia comisiei locale de fond funciar conform art. 13, alin. 14 din legea 7/1996. |

B. Partea II. Proprietari și acte

| Inscrieri privitoare la dreptul de proprietate și alte drepturi reale | Referințe |
|---|-----------|
| / | |
| Act Normativ nr. 7, din 13/03/1996 emis de PARLAMENTUL ROMANIEI (LEGE;); | |
| B1 | A1 |
| Intabulare, drept de PROPRIETATE, dobandit prin Lege, cota actuala 1/1, cota initiala 1/1 1) COMUNA BUCOV, CIF:2843531 | |

C. Partea III. SARCINI .

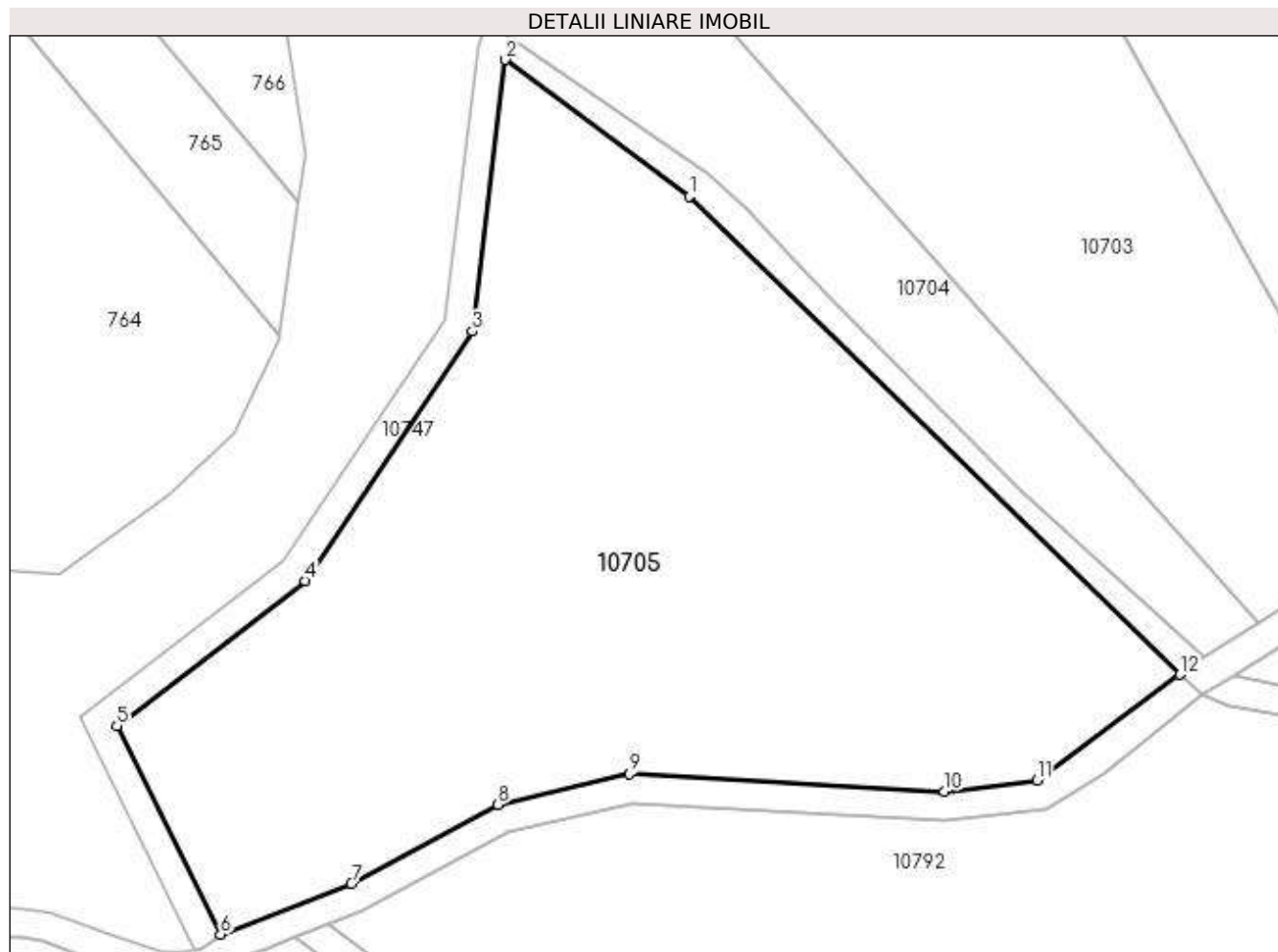
| Inscrieri privind dezmembramintele dreptului de proprietate, drepturi reale de garanție și sarcini | Referințe |
|--|-----------|
| NU SUNT | |

Anexa Nr. 1 La Partea I

Teren

| Nr cadastral | Suprafața (mp)* | Observații / Referințe |
|--------------|-----------------|---|
| | 7.809 | Teren la dispoziția comisiei locale de fond funciar conform art. 13, alin. 14 din legea 7/1996. |

* Suprafața este determinată în planul de proiecție Stereo 70.



Date referitoare la teren

| Crt | Categorie folosință | Intra vilan | Suprafața (mp) | Tarla | Parcelă | Nr. topo | Observații / Referințe |
|-----|---------------------|-------------|----------------|-------|---------|----------|------------------------|
| 1 | arabil | NU | 7.809 | 26 | - | - | |

Lungime Segmente

1) Valorile lungimilor segmentelor sunt obținute din proiecție în plan.

| Punct început | X / Y | Punct sfârșit | X / Y | Lungime segment (** (m) |
|---------------|----------------------------|---------------|----------------------------|-------------------------|
| 1 | 588.194,597 389.932,594 | 2 | 588.169,268 389.951,372 | 31.53 |
| 2 | 588.169,268 389.951,372 | 3 | 588.164,753 389.914,028 | 37.616 |
| 3 | 588.164,753 389.914,028 | 4 | 588.141,781 389.879,72 | 41.289 |
| 4 | 588.141,781 389.879,72 | 5 | 588.115,929 389.859,745 | 32.67 |
| 5 | 588.115,929 389.859,745 | 6 | 588.130,158 389.831,101 | 31.983 |

| Punct început | X / Y | Punct sfârşit | X / Y | Lungime segment (** (m) |
|---------------|----------------------------|---------------|----------------------------|-------------------------|
| 6 | 588.130,158 389.831,101 | 7 | 588.148,179 389.838,026 | 19.306 |
| 7 | 588.148,179 389.838,026 | 8 | 588.168,29 389.848,916 | 22.87 |
| 8 | 588.168,29 389.848,916 | 9 | 588.186,418 389.853,195 | 18.626 |
| 9 | 588.186,418 389.853,195 | 10 | 588.229,701 389.850,753 | 43.352 |
| 10 | 588.229,701 389.850,753 | 11 | 588.242,417 389.852,278 | 12.807 |
| 11 | 588.242,417 389.852,278 | 12 | 588.262,129 389.866,803 | 24.485 |
| 12 | 588.262,129 389.866,803 | 1 | 588.194,597 389.932,594 | 94.282 |

** Lungimile segmentelor sunt determinate în planul de proiecție Stereo 70 și sunt rotunjite la 1 milimetru.

*** Distanța dintre puncte este formată din segmente cumulate ce sunt mai mici decât valoarea 1 milimetru.

**DATE DESPRE IMOBILUL NR. 10706**

Oficiul de Cadastru și Publicitate Imobiliară PRAHOVA
Biroul de Cadastru și Publicitate Imobiliară Ploiești

A. Partea I. Descrierea imobilului

TEREN Extravilan

Adresa: Jud. Prahova

| Nr. Crt | Nr cadastral Nr. topografic | Suprafața* (mp) | Observații / Referințe |
|---------|-----------------------------|-----------------|---|
| A1 | | 5.000 | Sector cadastral:11 Teren neimprejmuit; |

B. Partea II. Proprietari și acte

| Inscrieri privitoare la dreptul de proprietate și alte drepturi reale | Referințe |
|--|-----------|
| / | |
| Act Administrativ nr. 91270, din 28/11/2002 emis de CJSDPAT PRAHOVA (TITLU DE PROPRIETATE;); | |
| B1 | A1 |
| Intabulare, drept de PROPRIETATE, dobândit prin Reconstituire, cota actuala 1/1, cota initiala 1/1 | |
| 1) RADU GHEORGHE | |
| 2) RADU DUMITRU | |
| 3) ALBU ELENA | |
| 4) CĂTUNEANU AURORA | |
| 5) RADU ION | |

C. Partea III. SARCINI .

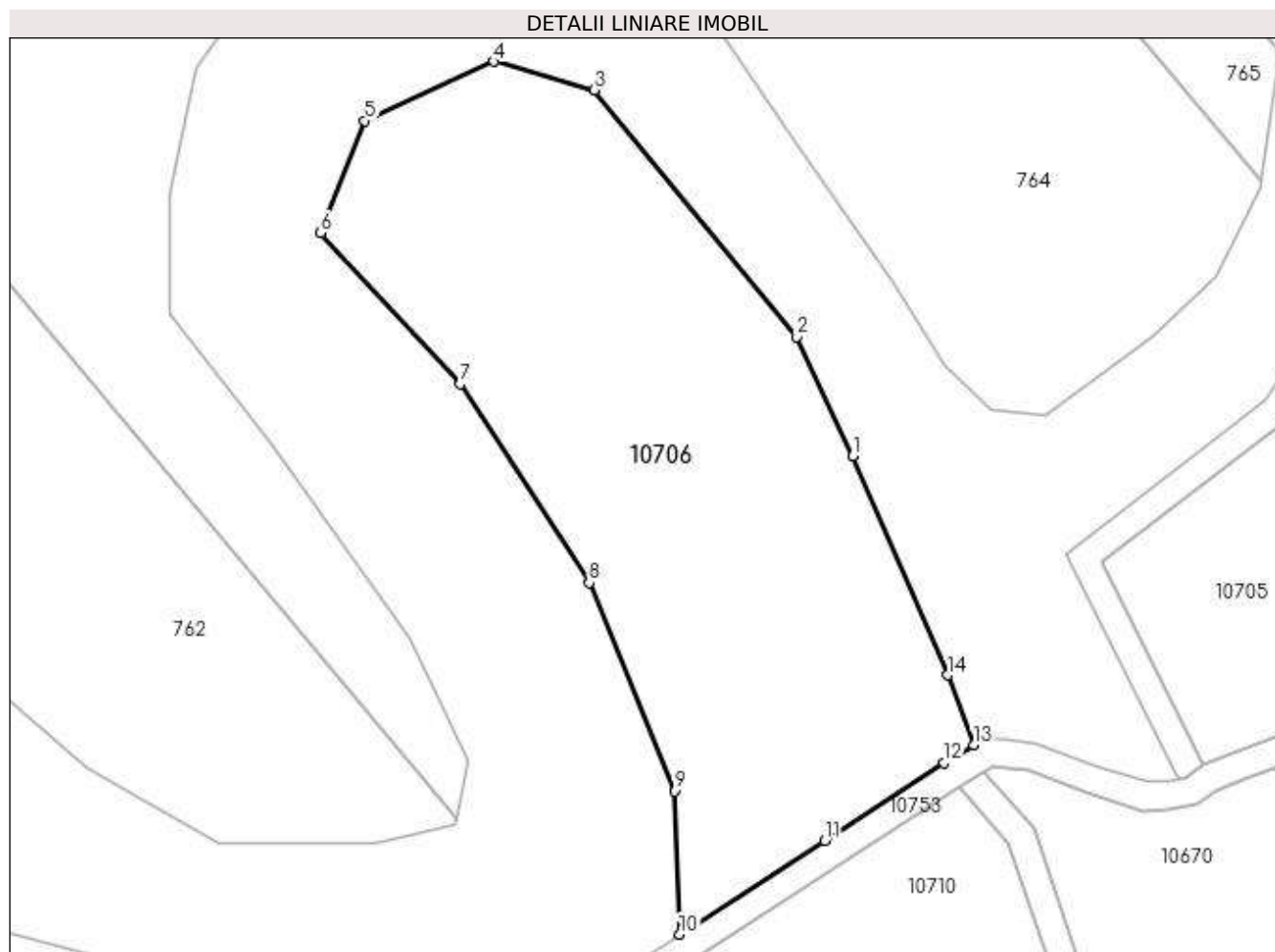
| Inscrieri privind dezmembramintele dreptului de proprietate, drepturi reale de garanție și sarcini | Referințe |
|--|-----------|
| NU SUNT | |

Anexa Nr. 1 La Partea I

Teren

| | | |
|--------------|-----------------|------------------------|
| Nr cadastral | Suprafața (mp)* | Observații / Referințe |
| | 5.000 | |

* Suprafața este determinată în planul de proiecție Stereo 70.



Date referitoare la teren

| Crt | Categorie folosință | Intra vilan | Suprafața (mp) | Tarla | Parcelă | Nr. topo | Observații / Referințe |
|-----|---------------------|-------------|----------------|-------|---------|----------|------------------------|
| 1 | arabil | NU | 5.000 | 30 | 1216 | - | |

Lungime Segmente

1) Valorile lungimilor segmentelor sunt obținute din proiecție în plan.

| Punct început | X / Y | Punct sfârșit | X / Y | Lungime segment (** (m) |
|---------------|----------------------------|---------------|----------------------------|-------------------------|
| 1 | 588.080,597 389.874,718 | 2 | 588.072,702 389.891,566 | 18.606 |
| 2 | 588.072,702 389.891,566 | 3 | 588.044,141 389.926,437 | 45.075 |
| 3 | 588.044,141 389.926,437 | 4 | 588.029,915 389.930,446 | 14.78 |
| 4 | 588.029,915 389.930,446 | 5 | 588.011,677 389.922,063 | 20.072 |
| 5 | 588.011,677 389.922,063 | 6 | 588.005,428 389.906,22 | 17.031 |

| Punct început | X / Y | Punct sfârşit | X / Y | Lungime segment (** (m) |
|---------------|----------------------------|---------------|----------------------------|-------------------------|
| 6 | 588.005,428 389.906,22 | 7 | 588.025,173 389.884,886 | 29.069 |
| 7 | 588.025,173 389.884,886 | 8 | 588.043,412 389.856,821 | 33.471 |
| 8 | 588.043,412 389.856,821 | 9 | 588.055,431 389.827,401 | 31.78 |
| 9 | 588.055,431 389.827,401 | 10 | 588.056,157 389.807,154 | 20.26 |
| 10 | 588.056,157 389.807,154 | 11 | 588.076,697 389.820,359 | 24.419 |
| 11 | 588.076,697 389.820,359 | 12 | 588.093,552 389.831,367 | 20.131 |
| 12 | 588.093,552 389.831,367 | 13 | 588.097,715 389.833,935 | 4.891 |
| 13 | 588.097,715 389.833,935 | 14 | 588.094,028 389.843,784 | 10.516 |
| 14 | 588.094,028 389.843,784 | 1 | 588.080,597 389.874,718 | 33.724 |

** Lungimile segmentelor sunt determinate în planul de proiecție Stereo 70 și sunt rotunjite la 1 milimetru.

*** Distanța dintre puncte este formată din segmente cumulate ce sunt mai mici decât valoarea 1 milimetru.

**DATE DESPRE IMOBILUL NR. 10707**

Oficiul de Cadastru și Publicitate Imobiliară PRAHOVA
Biroul de Cadastru și Publicitate Imobiliară Ploiești

A. Partea I. Descrierea imobilului

TEREN Extravilan

Adresa: Jud. Prahova

| Nr. Crt | Nr cadastral Nr. topografic | Suprafața* (mp) | Observații / Referințe |
|---------|-----------------------------|-----------------|---|
| A1 | | 5.000 | Sector cadastral:11 Teren neimprejmuit; |

B. Partea II. Proprietari și acte

| Inscrieri privitoare la dreptul de proprietate și alte drepturi reale | Referințe |
|--|-----------|
| / | |
| Act Administrativ nr. 91267, din 28/11/2002 emis de CJSDPAT PRAHOVA (TITLU DE PROPRIETATE;); | |
| B1 | A1 |
| Intabulare, drept de PROPRIETATE, dobândit prin Reconstituire, cota actuala 1/1, cota initiala 1/1 | |
| 1) PETRE ION DEFUNCT:Da | |
| 2) PETRE MIHAIL | |

C. Partea III. SARCINI .

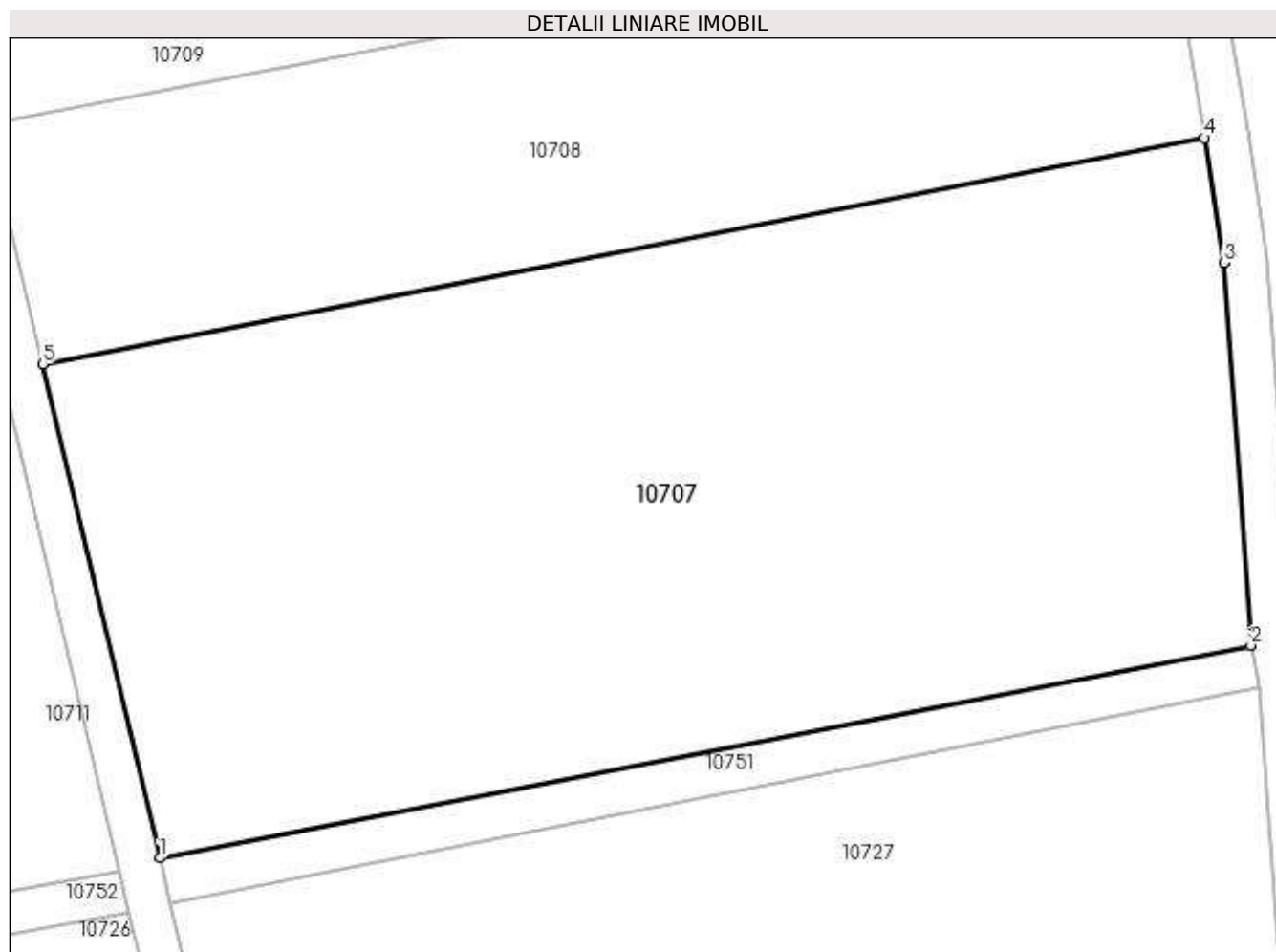
| Inscrieri privind dezmembramintele dreptului de proprietate, drepturi reale de garanție și sarcini | Referințe |
|--|-----------|
| NU SUNT | |

Anexa Nr. 1 La Partea I

Teren

| Nr cadastral | Suprafața (mp)* | Observații / Referințe |
|--------------|-----------------|------------------------|
| | 5.000 | |

* Suprafața este determinată în planul de proiecție Stereo 70.



Date referitoare la teren

| Crt | Categorie folosință | Intra vilan | Suprafața (mp) | Tarla | Parcelă | Nr. topo | Observații / Referințe |
|-----|---------------------|-------------|----------------|-------|---------|----------|------------------------|
| 1 | arabil | NU | 5.000 | 30 | 1211/1 | - | |

Lungime Segmente

1) Valorile lungimilor segmentelor sunt obținute din proiecție în plan.

| Punct început | X / Y | Punct sfârșit | X / Y | Lungime segment (** (m) |
|---------------|----------------------------|---------------|----------------------------|-------------------------|
| 1 | 588.061,717 389.577,861 | 2 | 588.162,719 389.597,525 | 102.898 |
| 2 | 588.162,719 389.597,525 | 3 | 588.160,257 389.632,947 | 35.507 |
| 3 | 588.160,257 389.632,947 | 4 | 588.158,41 389.644,475 | 11.675 |
| 4 | 588.158,41 389.644,475 | 5 | 588.050,933 389.623,55 | 109.495 |
| 5 | 588.050,933 389.623,55 | 1 | 588.061,717 389.577,861 | 46.944 |

**** Lungimile segmentelor sunt determinate în planul de proiecție Stereo 70 și sunt rotunjite la 1 milimetru.**

***** Distanța dintre puncte este formată din segmente cumulate ce sunt mai mici decât valoarea 1 milimetru.**

**DATE DESPRE IMOBILUL NR. 10708**

Oficiul de Cadastru și Publicitate Imobiliară PRAHOVA
Biroul de Cadastru și Publicitate Imobiliară Ploiești

A. Partea I. Descrierea imobilului

TEREN Extravilan

Adresa: Jud. Prahova

| Nr. Crt | Nr cadastral Nr. topografic | Suprafața* (mp) | Observații / Referințe |
|---------|-----------------------------|-----------------|---|
| A1 | | 2.500 | Sector cadastral:11 Teren neimprejmuit; |

B. Partea II. Proprietari și acte

| Inscrieri privitoare la dreptul de proprietate și alte drepturi reale | Referințe |
|--|-----------|
| / | |
| Act Administrativ nr. 91270, din 28/11/2002 emis de CJSDPAT PRAHOVA (TITLU DE PROPRIETATE;); | |
| B1 | A1 |
| Intabulare, drept de PROPRIETATE, dobândit prin Reconstituire, cota actuala 1/1, cota initiala 1/1 | |
| 1) RADU GHEORGHE | |
| 2) RADU DUMITRU | |
| 3) ALBU ELENA | |
| 4) CĂTUNEANU AURORA | |
| 5) RADU ION | |

C. Partea III. SARCINI .

| Inscrieri privind dezmembramintele dreptului de proprietate, drepturi reale de garanție și sarcini | Referințe |
|--|-----------|
| NU SUNT | |

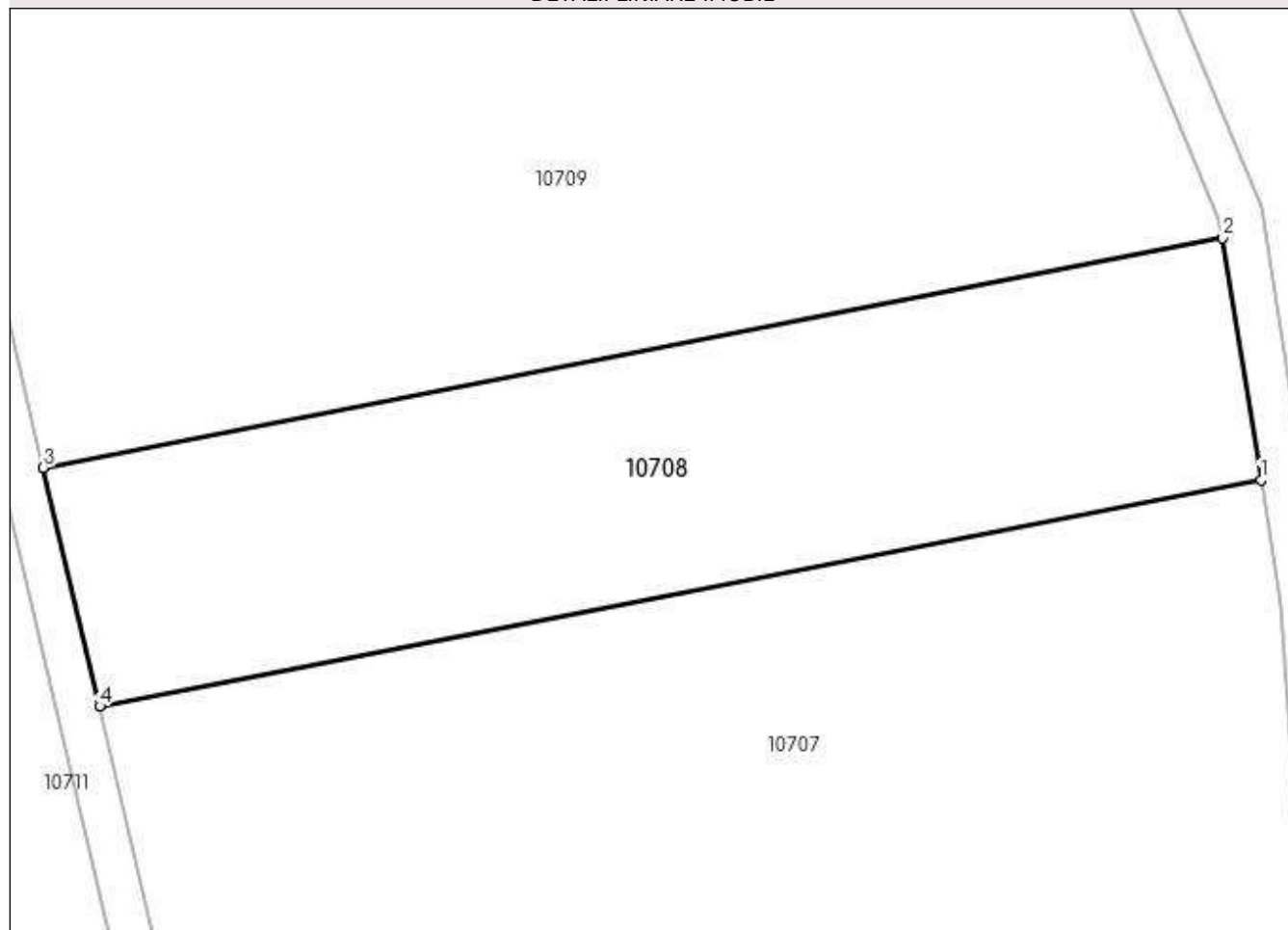
Anexa Nr. 1 La Partea I

Teren

| Nr cadastral | Suprafața (mp)* | Observații / Referințe |
|--------------|-----------------|------------------------|
| | 2.500 | |

* Suprafața este determinată în planul de proiecție Stereo 70.

DETALII LINIARE IMOBIL



Date referitoare la teren

| Crt | Categorie folosință | Intra vilan | Suprafața (mp) | Tarla | Parcelă | Nr. topo | Observații / Referințe |
|-----|---------------------|-------------|----------------|-------|---------|----------|------------------------|
| 1 | arabil | NU | 2.500 | 30 | 1211/2 | - | |

Lungime Segmente

1) Valorile lungimilor segmentelor sunt obținute din proiecție în plan.

| Punct început | X / Y | Punct sfârșit | X / Y | Lungime segment (** (m) |
|---------------|----------------------------|---------------|----------------------------|-------------------------|
| 1 | 588.158,41 389.644,475 | 2 | 588.154,824 389.666,863 | 22.673 |
| 2 | 588.154,824 389.666,863 | 3 | 588.045,724 389.645,622 | 111.149 |
| 3 | 588.045,724 389.645,622 | 4 | 588.050,933 389.623,55 | 22.678 |
| 4 | 588.050,933 389.623,55 | 1 | 588.158,41 389.644,475 | 109.495 |

**** Lungimile segmentelor sunt determinate în planul de proiecție Stereo 70 și sunt rotunjite la 1 milimetru.**

***** Distanța dintre puncte este formată din segmente cumulate ce sunt mai mici decât valoarea 1 milimetru.**

**DATE DESPRE IMOBILUL NR. 10709**

Oficiul de Cadastru și Publicitate Imobiliară PRAHOVA
Biroul de Cadastru și Publicitate Imobiliară Ploiești

A. Partea I. Descrierea imobilului

TEREN Extravilan

Adresa: Jud. Prahova

| Nr. Crt | Nr cadastral Nr. topografic | Suprafața* (mp) | Observații / Referințe |
|---------|-----------------------------|-----------------|--|
| A1 | | 7.500 | Sector cadastral:11 Teren neimprejmit; |

B. Partea II. Proprietari și acte

| Inscrieri privitoare la dreptul de proprietate și alte drepturi reale | | Referințe |
|--|--|-----------|
| / | | |
| Act Notarial nr. 396, din 23/11/2004 emis de NP TUDOSE MARIA (CERTIFICAT DE MOSTENITOR;); | | |
| B1 | Intabulare, drept de PROPRIETATE, dobandit prin Succesiune, cota actuala 1/4, cota initiala 1/4 1) NICOLAE IOANA | A1 |
| B2 | Intabulare, drept de PROPRIETATE, dobandit prin Succesiune, cota actuala 1/4, cota initiala 1/4 1) TUDOR FLORICA | A1 |
| B3 | Intabulare, drept de PROPRIETATE, dobandit prin Succesiune, cota actuala 1/4, cota initiala 1/4 1) TUDORACHE MARIA | A1 |
| B4 | Intabulare, drept de PROPRIETATE, dobandit prin Succesiune, cota actuala 1/4, cota initiala 1/4 1) COCONU STEFANA | A1 |

C. Partea III. SARCINI .

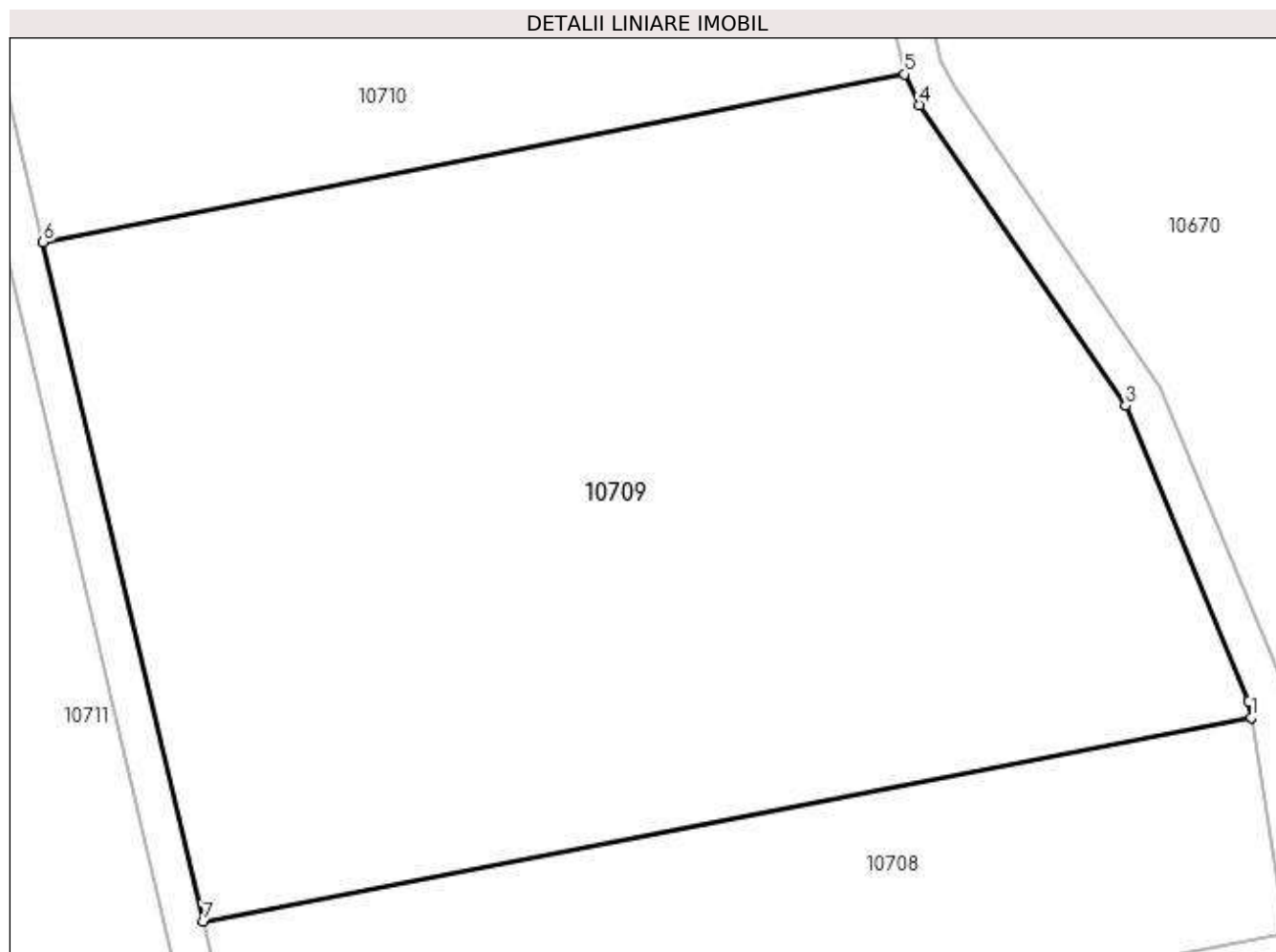
| Inscrieri privind dezmembramintele dreptului de proprietate, drepturi reale de garanție și sarcini | Referințe |
|--|-----------|
| NU SUNT | |

Anexa Nr. 1 La Partea I

Teren

| Nr cadastral | Suprafața (mp)* | Observații / Referințe |
|--------------|-----------------|------------------------|
| | 7.500 | |

* Suprafața este determinată în planul de proiecție Stereo 70.



Date referitoare la teren

| Crt | Categorie folosință | Intravilan | Suprafața (mp) | Tarla | Parcelă | Nr. topo | Observații / Referințe |
|-----|---------------------|------------|----------------|-------|---------|----------|------------------------|
| 1 | arabil | NU | 7.500 | 30 | 1211/3 | - | |

Lungime Segmente

1) Valorile lungimilor segmentelor sunt obținute din proiecție în plan.

| Punct început | X / Y | Punct sfârșit | X / Y | Lungime segment (** (m) |
|---------------|----------------------------|---------------|----------------------------|-------------------------|
| 1 | 588.154,824 389.666,863 | 2 | 588.154,543 389.668,616 | 1.775 |
| 2 | 588.154,543 389.668,616 | 3 | 588.141,761 389.699,319 | 33.257 |
| 3 | 588.141,761 389.699,319 | 4 | 588.120,308 389.730,64 | 37.964 |
| 4 | 588.120,308 389.730,64 | 5 | 588.118,74 389.733,825 | 3.55 |
| 5 | 588.118,74 389.733,825 | 6 | 588.029,028 389.716,359 | 91.396 |

| Punct început | X / Y | Punct sfârşit | X / Y | Lungime segment (** (m) |
|---------------|----------------------------|---------------|----------------------------|-------------------------|
| 6 | 588.029,028 389.716,359 | 7 | 588.045,724 389.645,622 | 72.681 |
| 7 | 588.045,724 389.645,622 | 1 | 588.154,824 389.666,863 | 111.149 |

** Lungimile segmentelor sunt determinate în planul de proiecție Stereo 70 și sunt rotunjite la 1 milimetru.

*** Distanța dintre puncte este formată din segmente cumulate ce sunt mai mici decât valoarea 1 milimetru.

**DATE DESPRE IMOBILUL NR. 10710**

Oficiul de Cadastru și Publicitate Imobiliară PRAHOVA
Biroul de Cadastru și Publicitate Imobiliară Ploiești

A. Partea I. Descrierea imobilului

TEREN Extravilan

Adresa: Jud. Prahova

| Nr. Crt | Nr cadastral Nr. topografic | Suprafața* (mp) | Observații / Referințe |
|---------|-----------------------------|-----------------|---|
| A1 | | 7.500 | Sector cadastral:11 Teren neimprejmuit; |

B. Partea II. Proprietari și acte

| Inscrieri privitoare la dreptul de proprietate și alte drepturi reale | Referințe |
|--|-----------|
| / | |
| Act Administrativ nr. 83870, din 18/10/2002 emis de CJSDPAT PRAHOVA (TITLU DE PROPRIETATE;); | |
| B1 | A1 |
| Intabulare, drept de PROPRIETATE, dobandit prin Reconstituire, cota actuala 1/1, cota initiala 1/1 1) NEGOIȚĂ NICOLAE | |

C. Partea III. SARCINI .

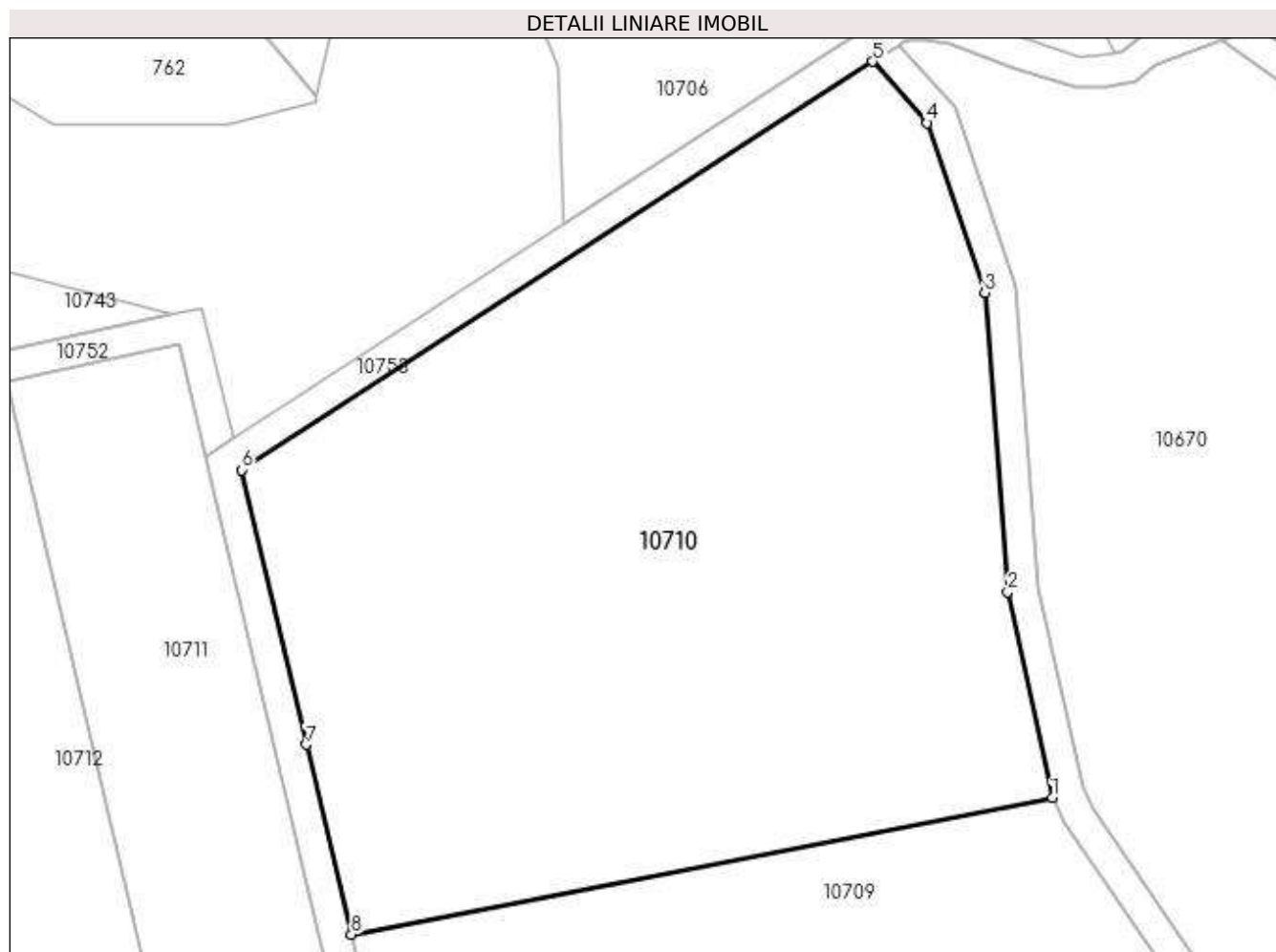
| Inscrieri privind dezmembramintele dreptului de proprietate, drepturi reale de garanție și sarcini | Referințe |
|--|-----------|
| NU SUNT | |

Anexa Nr. 1 La Partea I

Teren

| Nr cadastral | Suprafața (mp)* | Observații / Referințe |
|--------------|-----------------|------------------------|
| | 7.500 | |

* Suprafața este determinată în planul de proiecție Stereo 70.



Date referitoare la teren

| Crt | Categorie folosință | Intra vilan | Suprafața (mp) | Tarla | Parcelă | Nr. topo | Observații / Referințe |
|-----|---------------------|-------------|----------------|-------|---------|----------|------------------------|
| 1 | arabil | NU | 7.500 | 30 | 1211/4 | - | |

Lungime Segmente

1) Valorile lungimilor segmentelor sunt obținute din proiecție în plan.

| Punct început | X / Y | Punct sfârșit | X / Y | Lungime segment (** (m) |
|---------------|----------------------------|---------------|----------------------------|-------------------------|
| 1 | 588.118,74 389.733,825 | 2 | 588.113,036 389.760,142 | 26.928 |
| 2 | 588.113,036 389.760,142 | 3 | 588.110,065 389.798,401 | 38.374 |
| 3 | 588.110,065 389.798,401 | 4 | 588.102,697 389.820,124 | 22.939 |
| 4 | 588.102,697 389.820,124 | 5 | 588.095,689 389.827,985 | 10.531 |
| 5 | 588.095,689 389.827,985 | 6 | 588.014,999 389.775,74 | 96.127 |

| Punct început | X / Y | Punct sfârșit | X / Y | Lungime segment (** (m) |
|---------------|----------------------------|---------------|----------------------------|-------------------------|
| 6 | 588.014,999 389.775,74 | 7 | 588.023,3 389.740,625 | 36.083 |
| 7 | 588.023,3 389.740,625 | 8 | 588.029,028 389.716,359 | 24.933 |
| 8 | 588.029,028 389.716,359 | 1 | 588.118,74 389.733,825 | 91.396 |

** Lungimile segmentelor sunt determinate în planul de proiecție Stereo 70 și sunt rotunjite la 1 milimetru.

*** Distanța dintre puncte este formată din segmente cumulate ce sunt mai mici decât valoarea 1 milimetru.

**DATE DESPRE IMOBILUL NR. 10711**

Oficiul de Cadastru și Publicitate Imobiliară PRAHOVA
Biroul de Cadastru și Publicitate Imobiliară Ploiești

A. Partea I. Descrierea imobilului

TEREN Extravilan

Adresa: Jud. Prahova

| Nr. Crt | Nr cadastral Nr. topografic | Suprafața* (mp) | Observații / Referințe |
|---------|-----------------------------|-----------------|--|
| A1 | | 5.000 | Sector cadastral:11 Teren neimprejmuit; Teren la dispozitia comisiei locale de fond funciar conform art. 13, alin. 14 din legea 7/1996. |

B. Partea II. Proprietari și acte

| Inscrieri privitoare la dreptul de proprietate și alte drepturi reale | Referințe |
|---|-----------|
| / | |
| Act Normativ nr. 7, din 13/03/1996 emis de PARLAMENTUL ROMANIEI (LEGE;); | |
| B1 | A1 |
| Intabulare, drept de PROPRIETATE, dobandit prin Lege, cota actuala 1/1, cota initiala 1/1 1) COMUNA BUCOV , CIF:2843531 | |

C. Partea III. SARCINI .

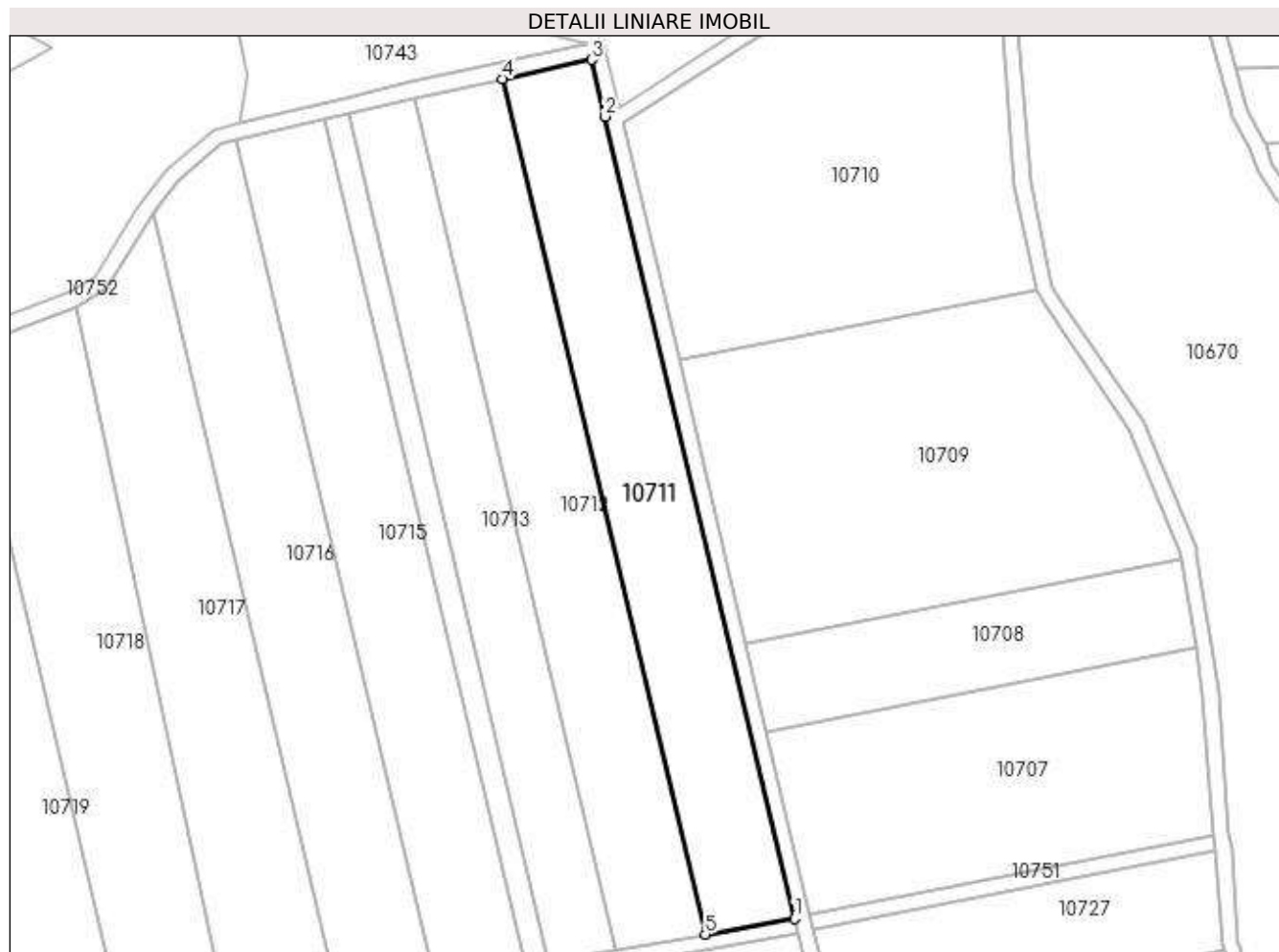
| Inscrieri privind dezmembramintele dreptului de proprietate, drepturi reale de garanție și sarcini | Referințe |
|--|-----------|
| NU SUNT | |

Anexa Nr. 1 La Partea I

Teren

| Nr cadastral | Suprafața (mp)* | Observații / Referințe |
|--------------|-----------------|---|
| | 5.000 | Teren la dispoziția comisiei locale de fond funciar conform art. 13, alin. 14 din legea 7/1996. |

* Suprafața este determinată în planul de proiecție Stereo 70.



Date referitoare la teren

| Crt | Categorie folosință | Intra vilan | Suprafața (mp) | Tarla | Parcelă | Nr. topo | Observații / Referințe |
|-----|---------------------|-------------|----------------|-------|---------|----------|------------------------|
| 1 | arabil | NU | 5.000 | 30 | 1232/1 | - | |

Lungime Segmente

1) Valorile lungimilor segmentelor sunt obținute din proiecție în plan.

| Punct început | X / Y | Punct sfârșit | X / Y | Lungime segment (** (m) |
|---------------|----------------------------|---------------|----------------------------|-------------------------|
| 1 | 588.057,902 389.576,609 | 2 | 588.010,416 389.777,523 | 206.449 |
| 2 | 588.010,416 389.777,523 | 3 | 588.007,058 389.791,731 | 14.599 |
| 3 | 588.007,058 389.791,731 | 4 | 587.984,899 389.786,945 | 22.67 |
| 4 | 587.984,899 389.786,945 | 5 | 588.035,533 389.572,711 | 220.136 |
| 5 | 588.035,533 389.572,711 | 1 | 588.057,902 389.576,609 | 22.706 |

**** Lungimile segmentelor sunt determinate în planul de proiecție Stereo 70 și sunt rotunjite la 1 milimetru.**

***** Distanța dintre puncte este formată din segmente cumulate ce sunt mai mici decât valoarea 1 milimetru.**

**DATE DESPRE IMOBILUL NR. 10712**

Oficiul de Cadastru și Publicitate Imobiliară PRAHOVA
Biroul de Cadastru și Publicitate Imobiliară Ploiești

A. Partea I. Descrierea imobilului

TEREN Extravilan

Adresa: Jud. Prahova

| Nr. Crt | Nr cadastral Nr. topografic | Suprafața* (mp) | Observații / Referințe |
|---------|-----------------------------|-----------------|---|
| A1 | | 5.000 | Sector cadastral:11 Teren neimprejmuit; |

B. Partea II. Proprietari și acte

| Inscrieri privitoare la dreptul de proprietate și alte drepturi reale | Referințe |
|---|-----------|
| / | |
| Act Administrativ nr. 91258, din 28/11/2002 emis de CJSDPAT PRAHOVA (TITLU DE PROPRIETATE;); | |
| B1 | A1 |
| Intabulare, drept de PROPRIETATE, dobândit prin Reconstituire, cota actuala 1/1, cota initiala 1/1 | |
| 1) UDREA AURELIA 2) STAN VASILICA 3) ZOTA VICTORITA 4) STANCIU FLORENTIN 5) STANCIU TUDOR 6) STANCIU VIRGIL 7) STANCIU ALEXANDRU 8) STANCIU VIOREL 9) STANCIU SIMION VIOREL 10) ANTON MARIA 11) DUMITRACHE AIDA | |

C. Partea III. SARCINI .

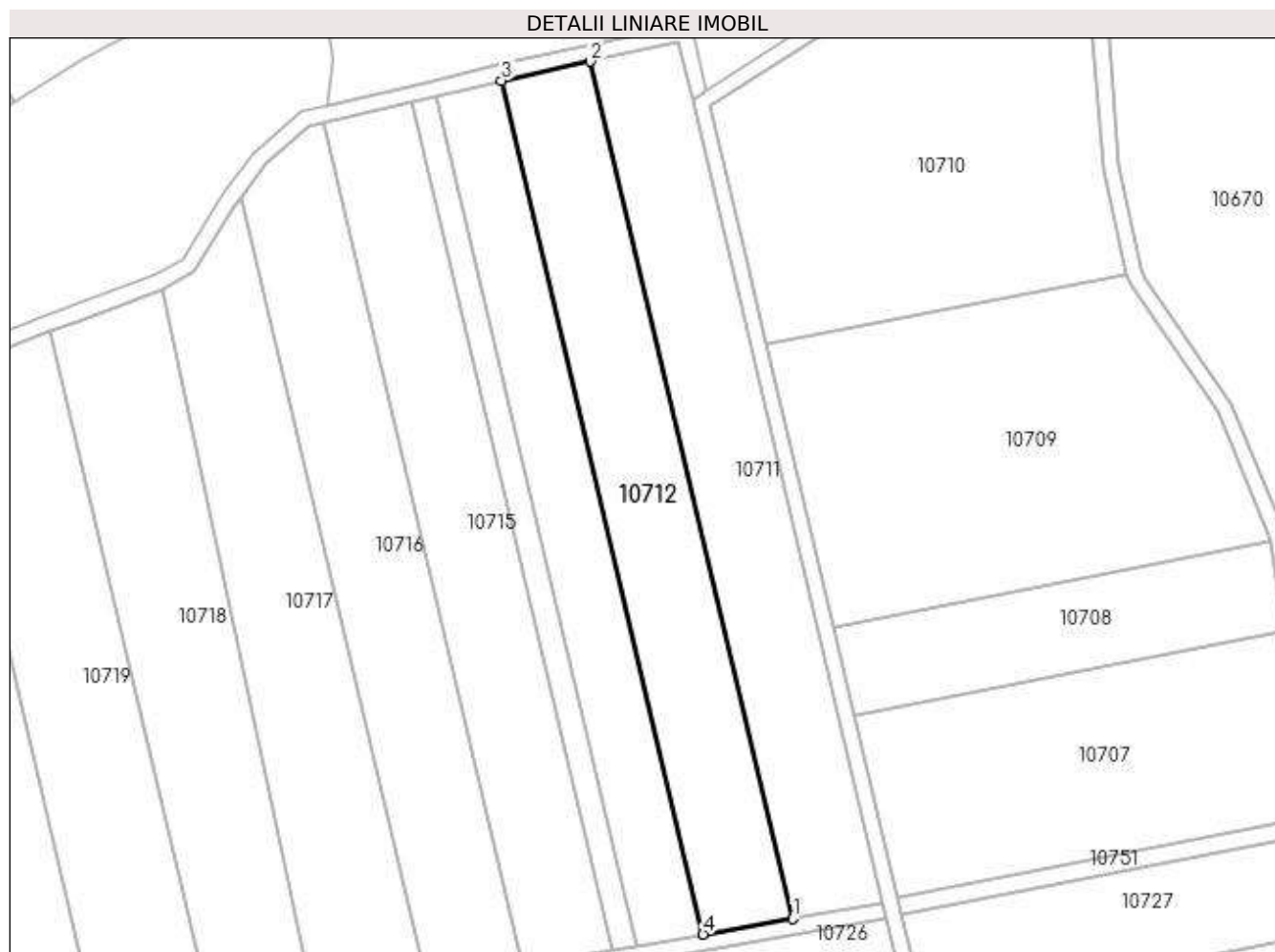
| Inscrieri privind dezmembramintele dreptului de proprietate, drepturi reale de garanție și sarcini | Referințe |
|--|-----------|
| NU SUNT | |

Anexa Nr. 1 La Partea I

Teren

| | | |
|--------------|-----------------|------------------------|
| Nr cadastral | Suprafața (mp)* | Observații / Referințe |
| | 5.000 | |

* Suprafața este determinată în planul de proiecție Stereo 70.



Date referitoare la teren

| Crt | Categorie folosință | Intra vilan | Suprafața (mp) | Tarla | Parcelă | Nr. topo | Observații / Referințe |
|-----|---------------------|-------------|----------------|-------|---------|----------|------------------------|
| 1 | arabil | NU | 5.000 | 30 | 1232/2 | - | |

Lungime Segmente

1) Valorile lungimilor segmentelor sunt obținute din proiecție în plan.

| Punct început | X / Y | Punct sfârșit | X / Y | Lungime segment (** (m) |
|---------------|----------------------------|---------------|----------------------------|-------------------------|
| 1 | 588.035,533 389.572,711 | 2 | 587.984,899 389.786,945 | 220.136 |
| 2 | 587.984,899 389.786,945 | 3 | 587.962,648 389.782,135 | 22.765 |
| 3 | 587.962,648 389.782,135 | 4 | 588.013,071 389.568,797 | 219.216 |
| 4 | 588.013,071 389.568,797 | 1 | 588.035,533 389.572,711 | 22.8 |

**** Lungimile segmentelor sunt determinate în planul de proiecție Stereo 70 și sunt rotunjite la 1 milimetru.**

***** Distanța dintre puncte este formată din segmente cumulate ce sunt mai mici decât valoarea 1 milimetru.**

**DATE DESPRE IMOBILUL NR. 10713**

Oficiul de Cadastru și Publicitate Imobiliară PRAHOVA
Biroul de Cadastru și Publicitate Imobiliară Ploiești

A. Partea I. Descrierea imobilului

TEREN Extravilan

Adresa: Jud. Prahova

| Nr. Crt | Nr cadastral Nr. topografic | Suprafața* (mp) | Observații / Referințe |
|---------|-----------------------------|-----------------|---|
| A1 | | 3.700 | Sector cadastral:11 Teren neimprejmuit; |

B. Partea II. Proprietari și acte

| Inscrieri privitoare la dreptul de proprietate și alte drepturi reale | Referințe |
|---|-----------|
| / | |
| Act Administrativ nr. 83852, din 18/10/2002 emis de CJSDPAT PRAHOVA (TITLU DE PROPRIETATE;); | |
| B1 | A1 |
| Intabulare, drept de PROPRIETATE, dobândit prin Reconstituire, cota actuala 1/1, cota initiala 1/1 1) FULGEANU ELENA | |

C. Partea III. SARCINI .

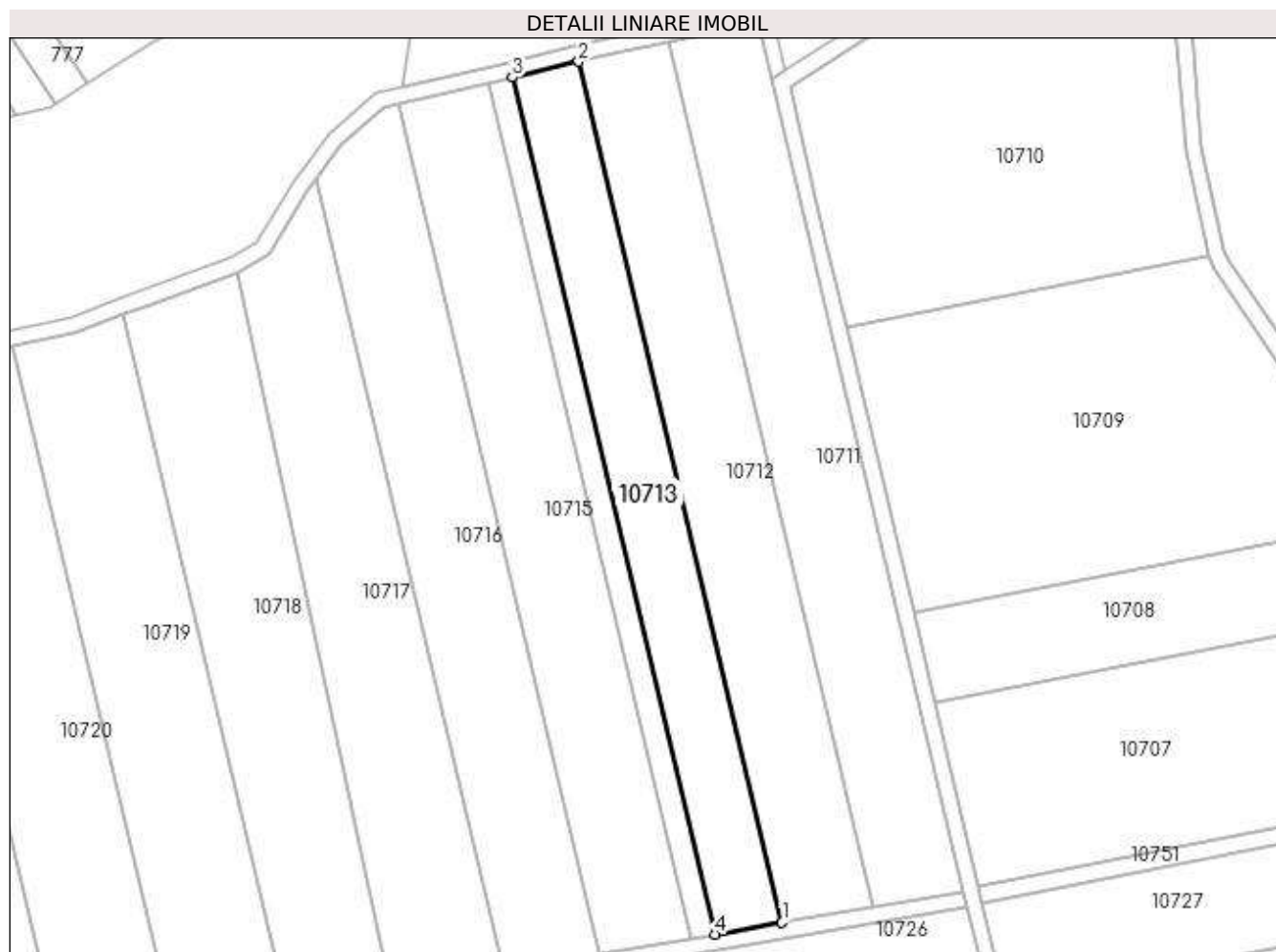
| Inscrieri privind dezmembramintele dreptului de proprietate, drepturi reale de garanție și sarcini | Referințe |
|--|-----------|
| NU SUNT | |

Anexa Nr. 1 La Partea I

Teren

| Nr cadastral | Suprafața (mp)* | Observații / Referințe |
|--------------|-----------------|------------------------|
| | 3.700 | |

* Suprafața este determinată în planul de proiecție Stereo 70.



Date referitoare la teren

| Crt | Categorie folosință | Intra vilan | Suprafața (mp) | Tarla | Parcelă | Nr. topo | Observații / Referințe |
|-----|---------------------|-------------|----------------|-------|---------|----------|------------------------|
| 1 | arabil | NU | 3.700 | 30 | 1232/3 | - | |

Lungime Segmente

1) Valorile lungimilor segmentelor sunt obținute din proiecție în plan.

| Punct început | X / Y | Punct sfârșit | X / Y | Lungime segment (** (m) |
|---------------|----------------------------|---------------|----------------------------|-------------------------|
| 1 | 588.013,071 389.568,797 | 2 | 587.962,648 389.782,135 | 219.216 |
| 2 | 587.962,648 389.782,135 | 3 | 587.946,193 389.778,199 | 16.919 |
| 3 | 587.946,193 389.778,199 | 4 | 587.996,373 389.565,887 | 218.161 |
| 4 | 587.996,373 389.565,887 | 1 | 588.013,071 389.568,797 | 16.95 |

**** Lungimile segmentelor sunt determinate în planul de proiecție Stereo 70 și sunt rotunjite la 1 milimetru.**

***** Distanța dintre puncte este formată din segmente cumulate ce sunt mai mici decât valoarea 1 milimetru.**

**DATE DESPRE IMOBILUL NR. 10714**

Oficiul de Cadastru și Publicitate Imobiliară PRAHOVA
Biroul de Cadastru și Publicitate Imobiliară Ploiești

A. Partea I. Descrierea imobilului

TEREN Extravilan

Adresa: Jud. Prahova

| Nr. Crt | Nr cadastral Nr. topografic | Suprafața* (mp) | Observații / Referințe |
|---------|-----------------------------|-----------------|--|
| A1 | | 1.300 | Sector cadastral:11 Teren neimprejmuit; Teren la dispozitia comisiei locale de fond funciar conform art. 13, alin. 14 din legea 7/1996. |

B. Partea II. Proprietari și acte

| Inscrieri privitoare la dreptul de proprietate și alte drepturi reale | Referințe |
|---|-----------|
| / | |
| Act Normativ nr. 7, din 13/03/1996 emis de PARLAMENTUL ROMANIEI (LEGE;); | |
| B1 | A1 |
| Intabulare, drept de PROPRIETATE, dobandit prin Lege, cota actuala 1/1, cota initiala 1/1 1) COMUNA BUCOV, CIF:2843531 | |

C. Partea III. SARCINI .

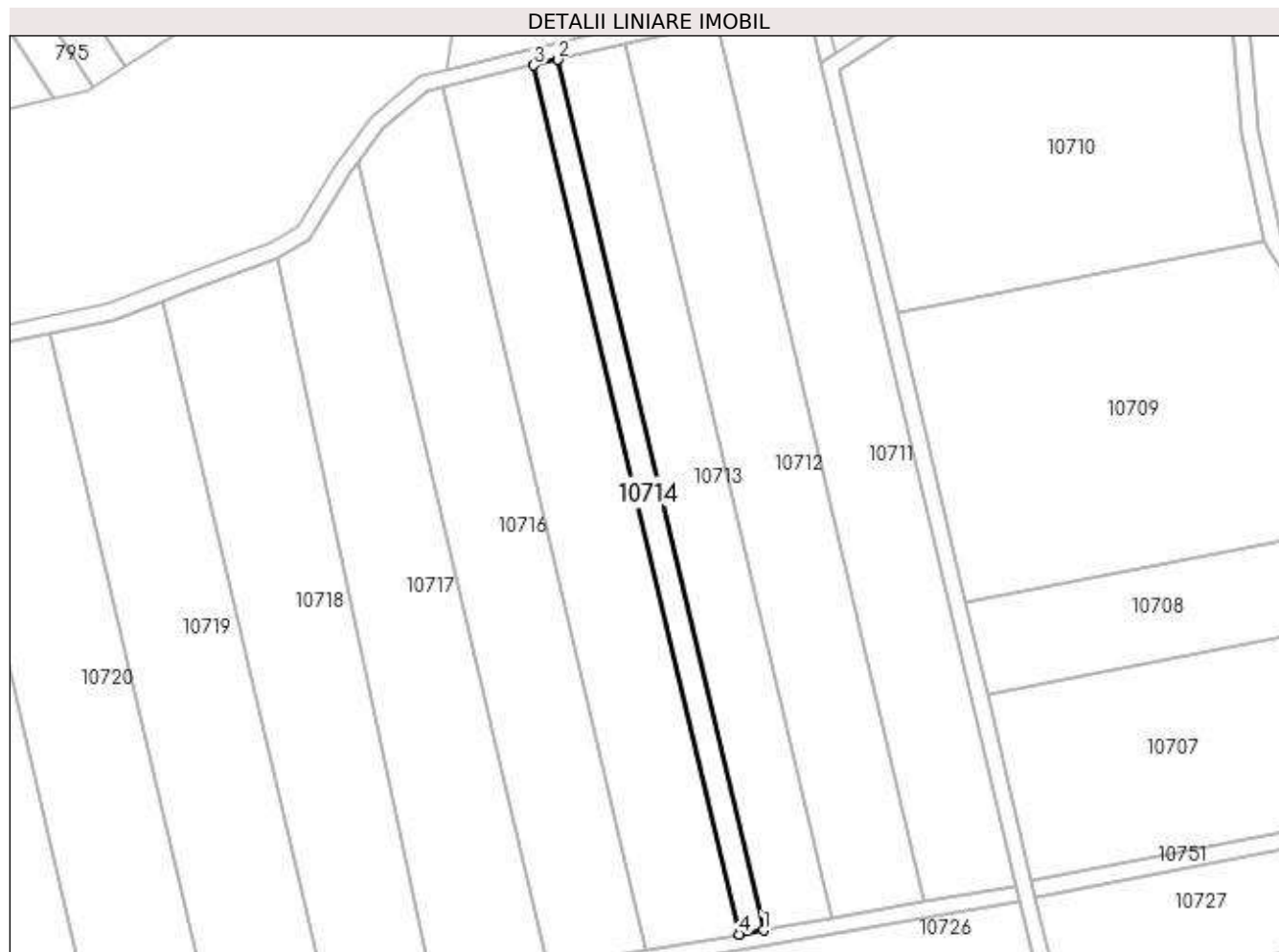
| Inscrieri privind dezmembramintele dreptului de proprietate, drepturi reale de garanție și sarcini | Referințe |
|--|-----------|
| NU SUNT | |

Anexa Nr. 1 La Partea I

Teren

| Nr cadastral | Suprafața (mp)* | Observații / Referințe |
|--------------|-----------------|---|
| | 1.300 | Teren la dispoziția comisiei locale de fond funciar conform art. 13, alin. 14 din legea 7/1996. |

* Suprafața este determinată în planul de proiecție Stereo 70.



Date referitoare la teren

| Crt | Categorie folosință | Intra vilan | Suprafața (mp) | Tarla | Parcelă | Nr. topo | Observații / Referințe |
|-----|---------------------|-------------|----------------|-------|----------|----------|------------------------|
| 1 | arabil | NU | 1.300 | 30 | 1232/3/1 | - | |

Lungime Segmente

1) Valorile lungimilor segmentelor sunt obținute din proiecție în plan.

| Punct început | X / Y | Punct sfârșit | X / Y | Lungime segment (** (m) |
|---------------|----------------------------|---------------|----------------------------|-------------------------|
| 1 | 587.996,373 389.565,887 | 2 | 587.946,193 389.778,199 | 218.161 |
| 2 | 587.946,193 389.778,199 | 3 | 587.940,393 389.776,811 | 5.964 |
| 3 | 587.940,393 389.776,811 | 4 | 587.990,487 389.564,861 | 217.789 |
| 4 | 587.990,487 389.564,861 | 1 | 587.996,373 389.565,887 | 5.975 |

**** Lungimile segmentelor sunt determinate în planul de proiecție Stereo 70 și sunt rotunjite la 1 milimetru.**

***** Distanța dintre puncte este formată din segmente cumulate ce sunt mai mici decât valoarea 1 milimetru.**

**DATE DESPRE IMOBILUL NR. 10715**

Oficiul de Cadastru și Publicitate Imobiliară PRAHOVA
Biroul de Cadastru și Publicitate Imobiliară Ploiești

A. Partea I. Descrierea imobilului

TEREN Extravilan

Adresa: Jud. Prahova

| Nr. Crt | Nr cadastral Nr. topografic | Suprafața* (mp) | Observații / Referințe |
|---------|--------------------------------|-----------------|---|
| A1 | | 5.000 | Sector cadastral:11 Teren neimprejmuit; |

B. Partea II. Proprietari și acte

| Inscrieri privitoare la dreptul de proprietate și alte drepturi reale | Referințe |
|--|-----------|
| / | |
| Act Administrativ nr. 156, din 25/06/2007 emis de CJSDPAT PRAHOVA (TITLU DE PROPRIETATE;); | |
| B1 | A1 |
| Intabulare, drept de PROPRIETATE, dobandit prin Reconstituire, cota actuala 1/1, cota initiala 1/1 | |
| 1) GHEORGHE DUMITRU | |
| 2) CONSTANTIN CONSTANTIN | |

C. Partea III. SARCINI .

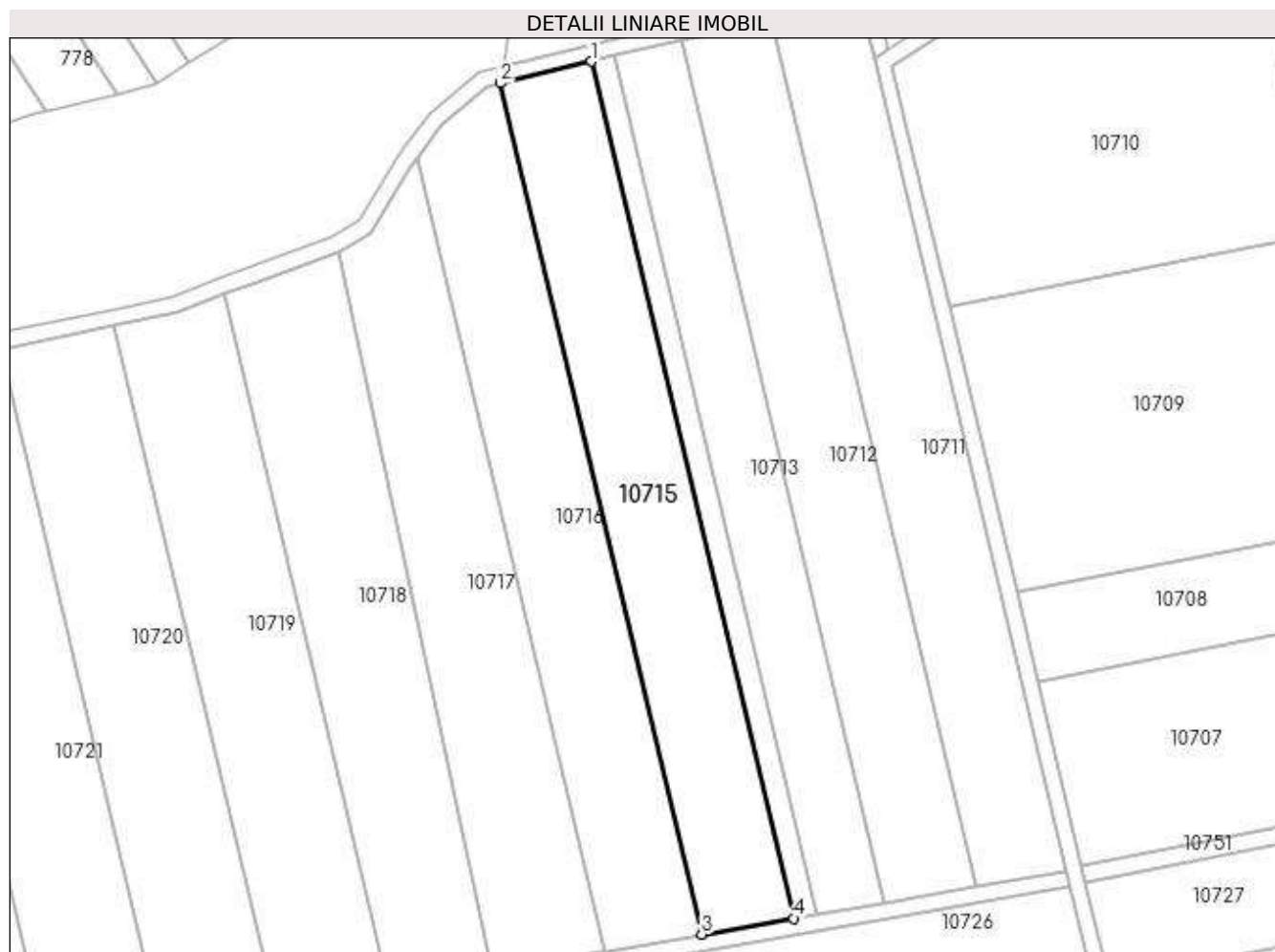
| Inscrieri privind dezmembramintele dreptului de proprietate, drepturi reale de garanție și sarcini | Referințe |
|--|-----------|
| NU SUNT | |

Anexa Nr. 1 La Partea I

Teren

| | | |
|--------------|-----------------|------------------------|
| Nr cadastral | Suprafața (mp)* | Observații / Referințe |
| | 5.000 | |

* Suprafața este determinată în planul de proiecție Stereo 70.



Date referitoare la teren

| Crt | Categorie folosință | Intra vilan | Suprafața (mp) | Tarla | Parcelă | Nr. topo | Observații / Referințe |
|-----|---------------------|-------------|----------------|-------|---------|----------|------------------------|
| 1 | arabil | NU | 5.000 | 30 | 1232/4 | - | |

Lungime Segmente

1) Valorile lungimilor segmentelor sunt obținute din proiecție în plan.

| Punct început | X / Y | Punct sfârșit | X / Y | Lungime segment (** (m) |
|---------------|----------------------------|---------------|----------------------------|-------------------------|
| 1 | 587.940,393 389.776,811 | 2 | 587.917,991 389.771,452 | 23.034 |
| 2 | 587.917,991 389.771,452 | 3 | 587.967,755 389.560,9 | 216.353 |
| 3 | 587.967,755 389.560,9 | 4 | 587.990,487 389.564,861 | 23.075 |
| 4 | 587.990,487 389.564,861 | 1 | 587.940,393 389.776,811 | 217.789 |

**** Lungimile segmentelor sunt determinate în planul de proiecție Stereo 70 și sunt rotunjite la 1 milimetru.**

***** Distanța dintre puncte este formată din segmente cumulate ce sunt mai mici decât valoarea 1 milimetru.**

**DATE DESPRE IMOBILUL NR. 10716**

Oficiul de Cadastru și Publicitate Imobiliară PRAHOVA
Biroul de Cadastru și Publicitate Imobiliară Ploiești

A. Partea I. Descrierea imobilului

TEREN Extravilan

Adresa: Jud. Prahova

| Nr. Crt | Nr cadastral Nr. topografic | Suprafața* (mp) | Observații / Referințe |
|---------|-----------------------------|-----------------|--|
| A1 | | 5.100 | Sector cadastral:11 Teren neimprejmuit; Teren la dispozitia comisiei locale de fond funciar conform art. 13, alin. 14 din legea 7/1996. |

B. Partea II. Proprietari și acte

| Inscrieri privitoare la dreptul de proprietate și alte drepturi reale | Referințe |
|---|-----------|
| / | |
| Act Normativ nr. 7, din 13/03/1996 emis de PARLAMENTUL ROMANIEI (LEGE;); | |
| B1 | A1 |
| Intabulare, drept de PROPRIETATE, dobandit prin Lege, cota actuala 1/1, cota initiala 1/1 1) COMUNA BUCOV , CIF:2843531 | |

C. Partea III. SARCINI .

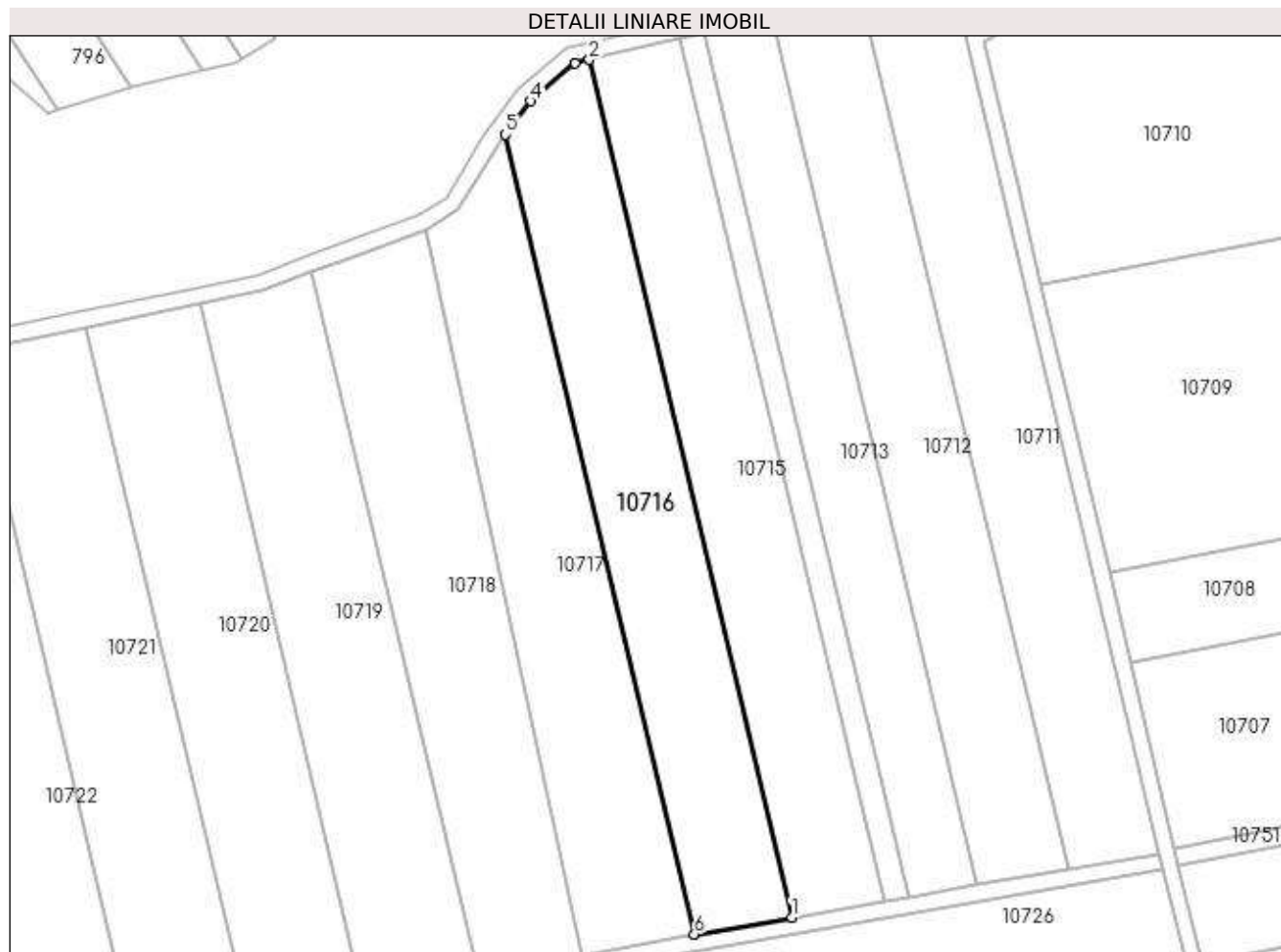
| Inscrieri privind dezmembramintele dreptului de proprietate, drepturi reale de garanție și sarcini | Referințe |
|--|-----------|
| NU SUNT | |

Anexa Nr. 1 La Partea I

Teren

| Nr cadastral | Suprafața (mp)* | Observații / Referințe |
|--------------|-----------------|---|
| | 5.100 | Teren la dispoziția comisiei locale de fond funciar conform art. 13, alin. 14 din legea 7/1996. |

* Suprafața este determinată în planul de proiecție Stereo 70.



Date referitoare la teren

| Crt | Categorie folosință | Intra vilan | Suprafața (mp) | Tarla | Parcelă | Nr. topo | Observații / Referințe |
|-----|---------------------|-------------|----------------|-------|---------|----------|------------------------|
| 1 | arabil | NU | 5.100 | 30 | 1232/5 | - | |

Lungime Segmente

1) Valorile lungimilor segmentelor sunt obținute din proiecție în plan.

| Punct început | X / Y | Punct sfârșit | X / Y | Lungime segment (** (m) |
|---------------|----------------------------|---------------|----------------------------|-------------------------|
| 1 | 587.967,755 389.560,9 | 2 | 587.917,991 389.771,452 | 216.353 |
| 2 | 587.917,991 389.771,452 | 3 | 587.914,418 389.770,598 | 3.674 |
| 3 | 587.914,418 389.770,598 | 4 | 587.903,648 389.761,318 | 14.217 |
| 4 | 587.903,648 389.761,318 | 5 | 587.897,458 389.753,089 | 10.297 |
| 5 | 587.897,458 389.753,089 | 6 | 587.943,866 389.556,737 | 201.762 |

| Punct început | X / Y | Punct sfârşit | X / Y | Lungime segment (** (m) |
|---------------|----------------------------|---------------|--------------------------|-------------------------|
| 6 | 587.943,866 389.556,737 | 1 | 587.967,755 389.560,9 | 24.249 |

** Lungimile segmentelor sunt determinate în planul de proiecţie Stereo 70 şi sunt rotunjite la 1 milimetru.

*** Distanţa dintre puncte este formată din segmente cumulate ce sunt mai mici decât valoarea 1 milimetru.

**DATE DESPRE IMOBILUL NR. 10717**

Oficiul de Cadastru și Publicitate Imobiliară PRAHOVA
Biroul de Cadastru și Publicitate Imobiliară Ploiești

A. Partea I. Descrierea imobilului

TEREN Extravilan

Adresa: Jud. Prahova

| Nr. Crt | Nr cadastral Nr. topografic | Suprafața* (mp) | Observații / Referințe |
|---------|-----------------------------|-----------------|---|
| A1 | 24556 | 5.000 | Sector cadastral:11 Teren neimpregmuit; |

B. Partea II. Proprietari și acte

| Inscrieri privitoare la dreptul de proprietate și alte drepturi reale | | Referințe |
|--|---|-----------|
| 113381 / 12/12/2016 | | |
| Act Notarial nr. 414, din 22/11/1999 emis de N.P. IVAN CONSTANTIN (; act notarial nr 15 din 04.03.2009, emis de N.P. BOTEZATU IOANA ELEONORA;act administrativ nr SERIA CG 832577 din 26.07.2014, emis de PRIMARIA BOLDESTI SCAENI;act administrativ nr 99 din 27.06.2006, emis de COMISIA JUDETEANA PRAHOVA); | | |
| B1 | Intabulare, drept de PROPRIETATE, dobandit prin Succesiune, cota actuala 1/2, cota initiala 1/2 1) PREDESCU MARIANA | A1 |
| B2 | Intabulare, drept de PROPRIETATE, dobandit prin Succesiune, cota actuala 2/16, cota initiala 2/16 1) ENE VIORICA | A1 |
| B3 | Intabulare, drept de PROPRIETATE, dobandit prin Succesiune, cota actuala 3/16, cota initiala 3/16 1) MANEA IONELA | A1 |
| B4 | Intabulare, drept de PROPRIETATE, dobandit prin Succesiune, cota actuala 3/16, cota initiala 3/16 1) ENE ANCA | A1 |

C. Partea III. SARCINI .

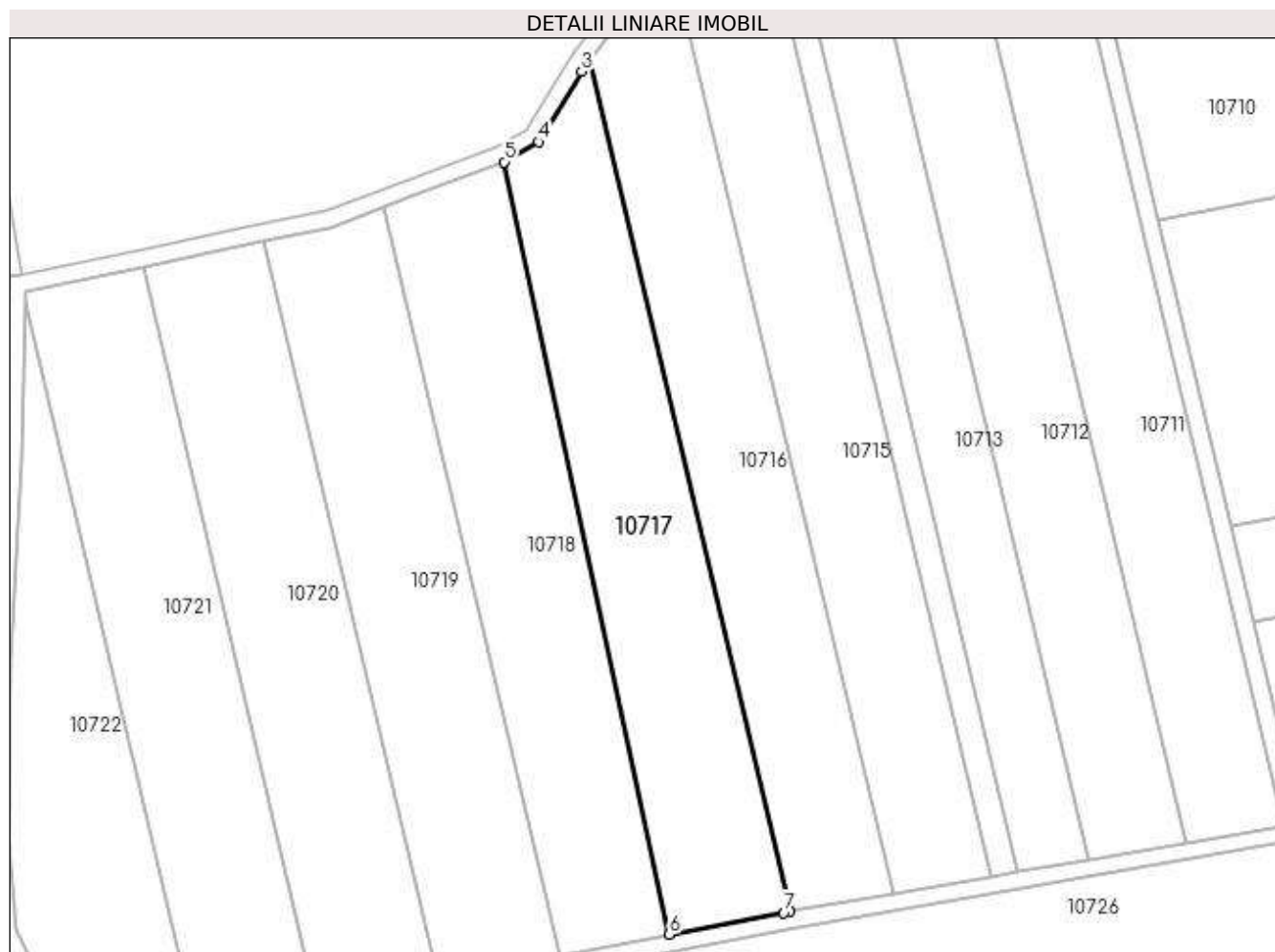
| Inscrieri privind dezmembramintele dreptului de proprietate, drepturi reale de garanție și sarcini | Referințe |
|--|-----------|
| NU SUNT | |

Anexa Nr. 1 La Partea I

Teren

| Nr cadastral | Suprafața (mp)* | Observații / Referințe |
|--------------|-----------------|------------------------|
| 24556 | 5.000 | |

* Suprafața este determinată în planul de proiecție Stereo 70.



Date referitoare la teren

| Crt | Categorie folosință | Intravilan | Suprafața (mp) | Tarla | Parcelă | Nr. topo | Observații / Referințe |
|-----|---------------------|------------|----------------|-------|---------|----------|------------------------|
| 1 | arabil | NU | 5.000 | 30 | 1232/6 | - | |

Lungime Segmente

1) Valorile lungimilor segmentelor sunt obținute din proiecție în plan.

| Punct început | X / Y | Punct sfârșit | X / Y | Lungime segment (** (m) |
|---------------|----------------------------|---------------|----------------------------|-------------------------|
| 1 | 587.943,866 389.556,737 | 2 | 587.897,458 389.753,089 | 201.762 |
| 2 | 587.897,458 389.753,089 | 3 | 587.895,722 389.750,78 | 2.889 |
| 3 | 587.895,722 389.750,78 | 4 | 587.885,801 389.734,508 | 19.058 |
| 4 | 587.885,801 389.734,508 | 5 | 587.877,875 389.729,853 | 9.192 |
| 5 | 587.877,875 389.729,853 | 6 | 587.916,043 389.551,473 | 182.418 |

| Punct început | X / Y | Punct sfârșit | X / Y | Lungime segment (** (m) |
|---------------|----------------------------|---------------|----------------------------|-------------------------|
| 6 | 587.916,043 389.551,473 | 7 | 587.942,445 389.556,489 | 26.874 |
| 7 | 587.942,445 389.556,489 | 1 | 587.943,866 389.556,737 | 1.442 |

** Lungimile segmentelor sunt determinate în planul de proiecție Stereo 70 și sunt rotunjite la 1 milimetru.

*** Distanța dintre puncte este formată din segmente cumulate ce sunt mai mici decât valoarea 1 milimetru.

**DATE DESPRE IMOBILUL NR. 10718**

Oficiul de Cadastru și Publicitate Imobiliară PRAHOVA
Biroul de Cadastru și Publicitate Imobiliară Ploiești

A. Partea I. Descrierea imobilului

TEREN Extravilan

Adresa: Jud. Prahova

| Nr. Crt | Nr cadastral Nr. topografic | Suprafața* (mp) | Observații / Referințe |
|---------|-----------------------------|-----------------|--|
| A1 | | 5.000 | Sector cadastral:11 Teren neimprejmit; |

B. Partea II. Proprietari și acte

| Inscrieri privitoare la dreptul de proprietate și alte drepturi reale | Referințe |
|--|-----------|
| / | |
| Act Administrativ nr. 91273, din 28/11/2002 emis de CJSDPAT PRAHOVA (TITLU DE PROPRIETATE;); | |
| B1 | A1 |
| Intabulare, drept de PROPRIETATE, dobandit prin Reconstituire, cota actuala 1/1, cota initiala 1/1 | |
| 1) TRIFU CONSTANTIN 2) ANGHEL ELENA 3) DINU VASILICA 4) TRIFU ION 5) TRIFU MARIN 6) CARAMALAU MARIA | |

C. Partea III. SARCINI .

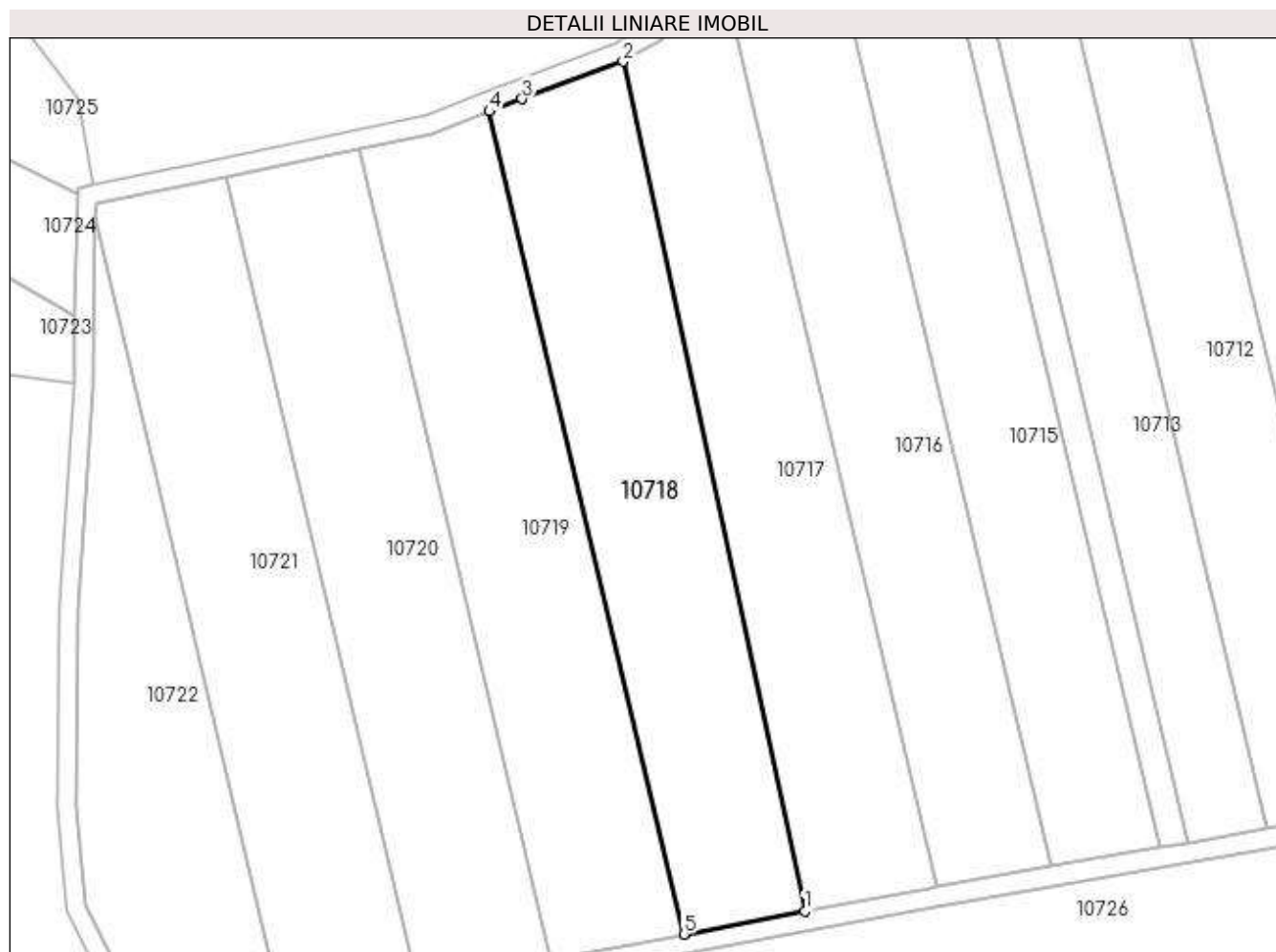
| Inscrieri privind dezmembramintele dreptului de proprietate, drepturi reale de garanție și sarcini | Referințe |
|--|-----------|
| NU SUNT | |

Anexa Nr. 1 La Partea I

Teren

| | | |
|--------------|-----------------|------------------------|
| Nr cadastral | Suprafața (mp)* | Observații / Referințe |
| | 5.000 | |

* Suprafața este determinată în planul de proiecție Stereo 70.



Date referitoare la teren

| Crt | Categorie folosință | Intra vilan | Suprafața (mp) | Tarla | Parcelă | Nr. topo | Observații / Referințe |
|-----|---------------------|-------------|----------------|-------|---------|----------|------------------------|
| 1 | arabil | NU | 5.000 | 30 | 1232/7 | - | |

Lungime Segmente

1) Valorile lungimilor segmentelor sunt obținute din proiecție în plan.

| Punct început | X / Y | Punct sfârșit | X / Y | Lungime segment (** (m) |
|---------------|----------------------------|---------------|----------------------------|-------------------------|
| 1 | 587.916,043 389.551,473 | 2 | 587.877,875 389.729,853 | 182.418 |
| 2 | 587.877,875 389.729,853 | 3 | 587.856,652 389.721,998 | 22.63 |
| 3 | 587.856,652 389.721,998 | 4 | 587.849,786 389.719,398 | 7.342 |
| 4 | 587.849,786 389.719,398 | 5 | 587.890,617 389.546,642 | 177.516 |
| 5 | 587.890,617 389.546,642 | 1 | 587.916,043 389.551,473 | 25.881 |

**** Lungimile segmentelor sunt determinate în planul de proiecție Stereo 70 și sunt rotunjite la 1 milimetru.**

***** Distanța dintre puncte este formată din segmente cumulate ce sunt mai mici decât valoarea 1 milimetru.**

**DATE DESPRE IMOBILUL NR. 10719**

Oficiul de Cadastru și Publicitate Imobiliară PRAHOVA
Biroul de Cadastru și Publicitate Imobiliară Ploiești

A. Partea I. Descrierea imobilului

TEREN Extravilan

Adresa: Jud. Prahova

| Nr. Crt | Nr cadastral Nr. topografic | Suprafața* (mp) | Observații / Referințe |
|---------|-----------------------------|-----------------|--|
| A1 | | 5.000 | Sector cadastral:11 Teren neimprejmuit; Teren la dispozitia comisiei locale de fond funciar conform art. 13, alin. 14 din legea 7/1996. |

B. Partea II. Proprietari și acte

| Inscrieri privitoare la dreptul de proprietate și alte drepturi reale | Referințe |
|--|-----------|
| / | |
| Act Administrativ nr. 41380, din 22/08/1995 emis de CJSDPAT PRAHOVA (TITLU DE PROPRIETATE;); | |
| B1 | A1 |
| Intabulare, drept de PROPRIETATE, dobandit prin Reconstituire, cota actuala 1/1, cota initiala 1/1 | |
| 1) TRIFU ION | |
| 2) TRIFU CONSTANTIN | |

C. Partea III. SARCINI .

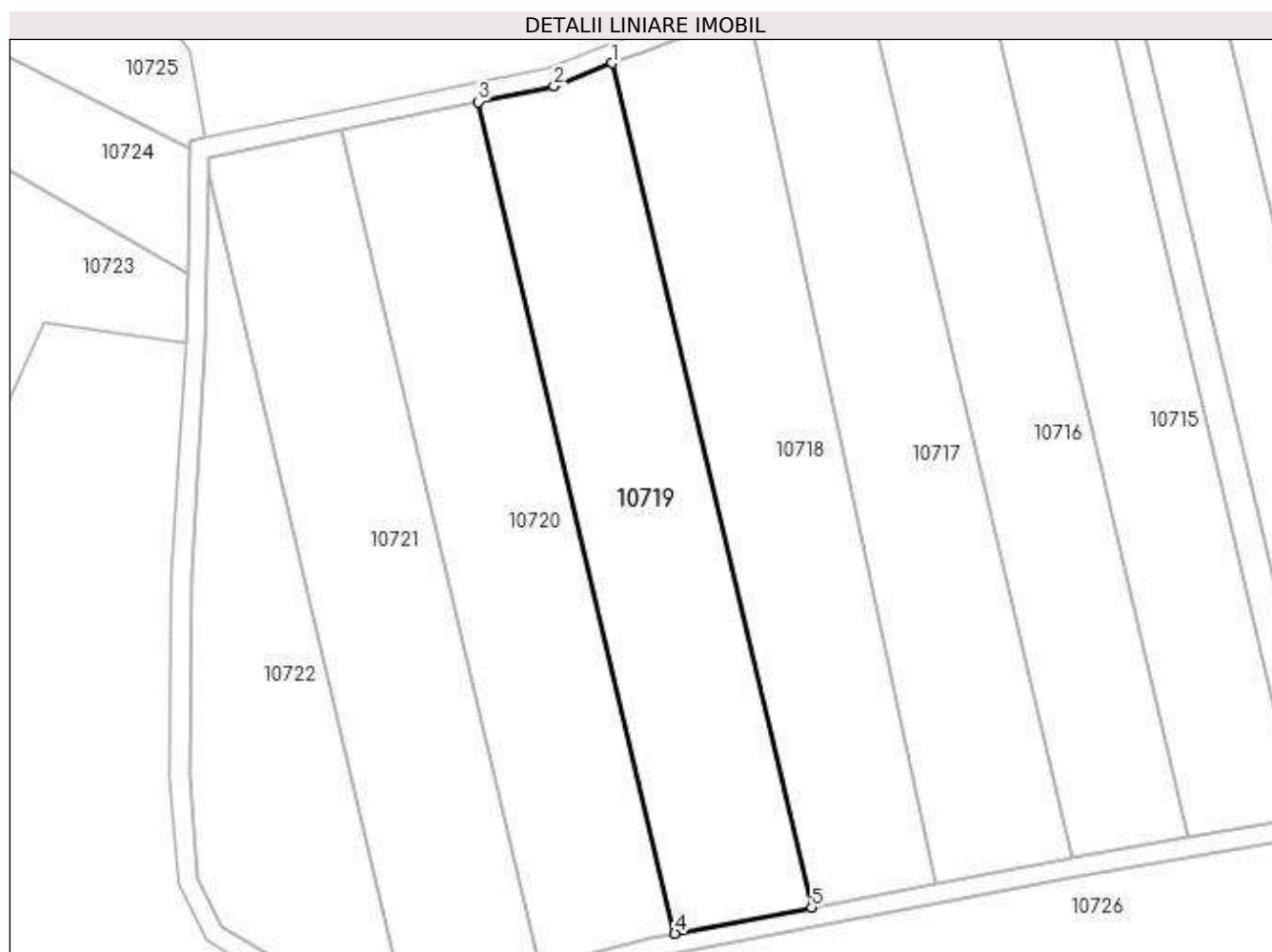
| Inscrieri privind dezmembramintele dreptului de proprietate, drepturi reale de garanție și sarcini | Referințe |
|--|-----------|
| NU SUNT | |

Anexa Nr. 1 La Partea I

Teren

| Nr cadastral | Suprafața (mp)* | Observații / Referințe |
|--------------|-----------------|---|
| | 5.000 | Teren la dispozitia comisiei locale de fond funciar conform art. 13, alin. 14 din legea 7/1996. |

* Suprafața este determinată în planul de proiecție Stereo 70.



Date referitoare la teren

| Crt | Categorie folosință | Intravilan | Suprafața (mp) | Tarla | Parcelă | Nr. topo | Observații / Referințe |
|-----|---------------------|------------|----------------|-------|---------|----------|------------------------|
| 1 | arabil | NU | 5.000 | 30 | 1232/8 | - | |

Lungime Segmente

1) Valorile lungimilor segmentelor sunt obținute din proiecție în plan.

| Punct început | X / Y | Punct sfârșit | X / Y | Lungime segment (** (m) |
|---------------|----------------------------|---------------|----------------------------|-------------------------|
| 1 | 587.849,786 389.719,398 | 2 | 587.837,834 389.714,7 | 12.842 |
| 2 | 587.837,834 389.714,7 | 3 | 587.822,391 389.711,508 | 15.769 |
| 3 | 587.822,391 389.711,508 | 4 | 587.862,615 389.541,321 | 174.876 |
| 4 | 587.862,615 389.541,321 | 5 | 587.890,617 389.546,642 | 28.503 |

| Punct început | X / Y | Punct sfârşit | X / Y | Lungime segment (** (m) |
|---------------|----------------------------|---------------|----------------------------|-------------------------|
| 5 | 587.890,617 389.546,642 | 1 | 587.849,786 389.719,398 | 177.516 |

** Lungimile segmentelor sunt determinate în planul de proiecţie Stereo 70 şi sunt rotunjite la 1 milimetru.

*** Distanţa dintre puncte este formată din segmente cumulate ce sunt mai mici decât valoarea 1 milimetru.

**DATE DESPRE IMOBILUL NR. 10720**

Oficiul de Cadastru și Publicitate Imobiliară PRAHOVA
Biroul de Cadastru și Publicitate Imobiliară Ploiești

A. Partea I. Descrierea imobilului

TEREN Extravilan

Adresa: Jud. Prahova

| Nr. Crt | Nr cadastral Nr. topografic | Suprafața* (mp) | Observații / Referințe |
|---------|-----------------------------|-----------------|---|
| A1 | | 5.000 | Sector cadastral:11 Teren neimprejmuit; |

B. Partea II. Proprietari și acte

| Inscrieri privitoare la dreptul de proprietate și alte drepturi reale | Referințe |
|---|-----------|
| / | |
| Act Administrativ nr. 201379, din 17/01/2008 emis de CJSDPAT PRAHOVA (TITLU DE PROPRIETATE;); | |
| B1 | A1 |
| Intabulare, drept de PROPRIETATE, dobândit prin Reconstituire, cota actuala 1/1, cota initiala 1/1 1) MANOLE FLOAREA | |

C. Partea III. SARCINI .

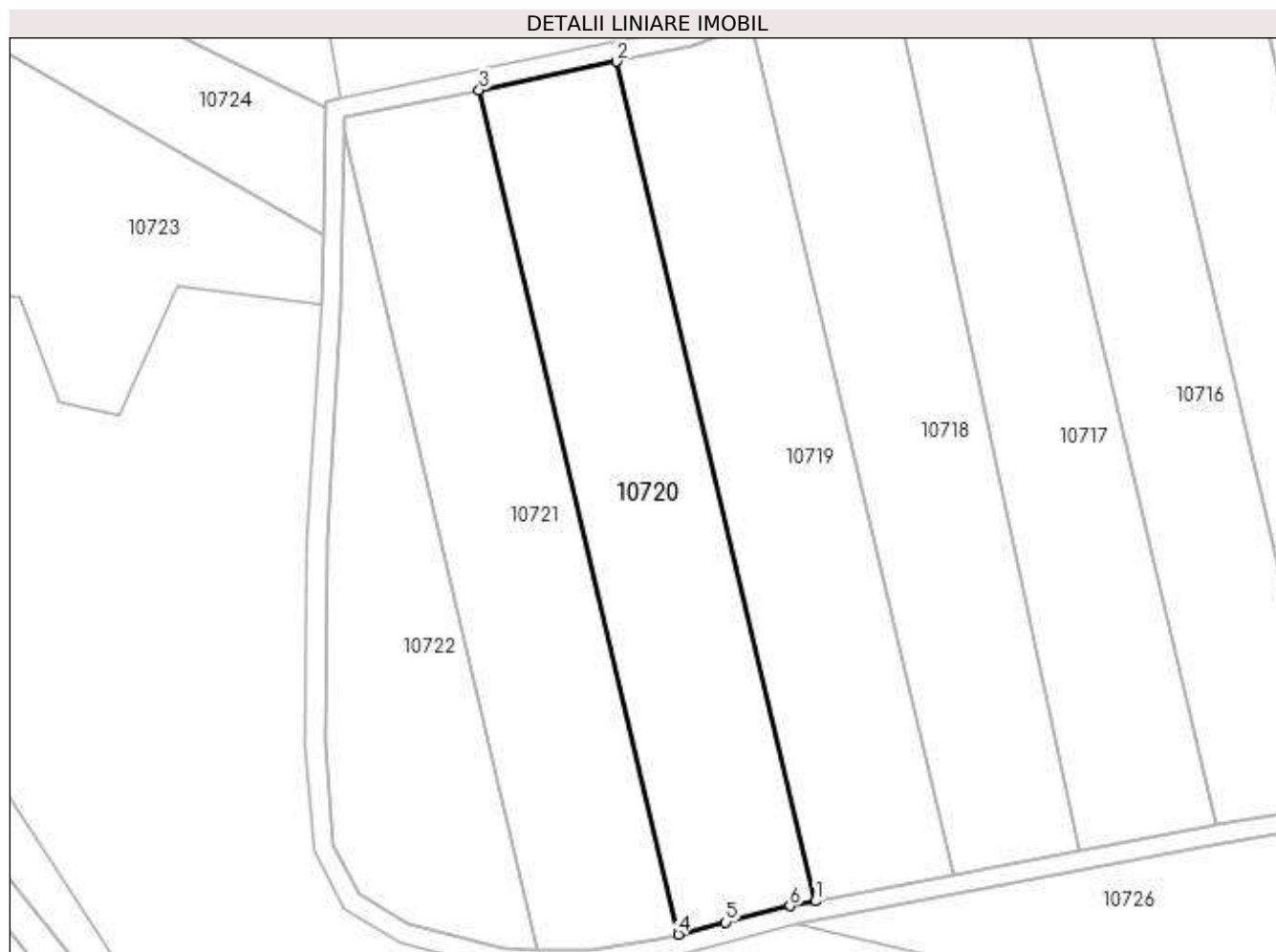
| Inscrieri privind dezmembramintele dreptului de proprietate, drepturi reale de garanție și sarcini | Referințe |
|--|-----------|
| NU SUNT | |

Anexa Nr. 1 La Partea I

Teren

| | | |
|--------------|-----------------|------------------------|
| Nr cadastral | Suprafața (mp)* | Observații / Referințe |
| | 5.000 | |

* Suprafața este determinată în planul de proiecție Stereo 70.



Date referitoare la teren

| Crt | Categorie folosință | Intravilan | Suprafața (mp) | Tarla | Parcelă | Nr. topo | Observații / Referințe |
|-----|---------------------|------------|----------------|-------|---------|----------|------------------------|
| 1 | arabil | NU | 5.000 | 30 | 1232/9 | - | |

Lungime Segmente

1) Valorile lungimilor segmentelor sunt obținute din proiecție în plan.

| Punct început | X / Y | Punct sfârșit | X / Y | Lungime segment (** (m) |
|---------------|----------------------------|---------------|----------------------------|-------------------------|
| 1 | 587.862,615 389.541,321 | 2 | 587.822,391 389.711,508 | 174.876 |
| 2 | 587.822,391 389.711,508 | 3 | 587.794,435 389.705,73 | 28.547 |
| 3 | 587.794,435 389.705,73 | 4 | 587.834,882 389.534,597 | 175.848 |
| 4 | 587.834,882 389.534,597 | 5 | 587.844,433 389.537,061 | 9.864 |
| 5 | 587.844,433 389.537,061 | 6 | 587.857,459 389.540,342 | 13.433 |

| Punct început | X / Y | Punct sfârşit | X / Y | Lungime segment (** (m) |
|---------------|----------------------------|---------------|----------------------------|-------------------------|
| 6 | 587.857,459 389.540,342 | 1 | 587.862,615 389.541,321 | 5.248 |

** Lungimile segmentelor sunt determinate în planul de proiecţie Stereo 70 şi sunt rotunjite la 1 milimetru.

*** Distanţa dintre puncte este formată din segmente cumulate ce sunt mai mici decât valoarea 1 milimetru.

**DATE DESPRE IMOBILUL NR. 10721**

Oficiul de Cadastru și Publicitate Imobiliară PRAHOVA
Biroul de Cadastru și Publicitate Imobiliară Ploiești

A. Partea I. Descrierea imobilului

TEREN Extravilan

Adresa: Jud. Prahova

| Nr. Crt | Nr cadastral Nr. topografic | Suprafața* (mp) | Observații / Referințe |
|---------|-----------------------------|-----------------|---|
| A1 | | 5.000 | Sector cadastral:11 Teren neimprejmuit; |

B. Partea II. Proprietari și acte

| Inscrieri privitoare la dreptul de proprietate și alte drepturi reale | Referințe |
|---|-----------|
| / | |
| Act Administrativ nr. 3219, din 23/03/1993 emis de CJSDPAT PRAHOVA (TITLU DE PROPRIETATE;); | |
| B1 | A1 |
| Intabulare, drept de PROPRIETATE, dobandit prin Reconstituire, cota actuala 1/1, cota initiala 1/1 1) NICOLAE CONSTANTIN | |

C. Partea III. SARCINI .

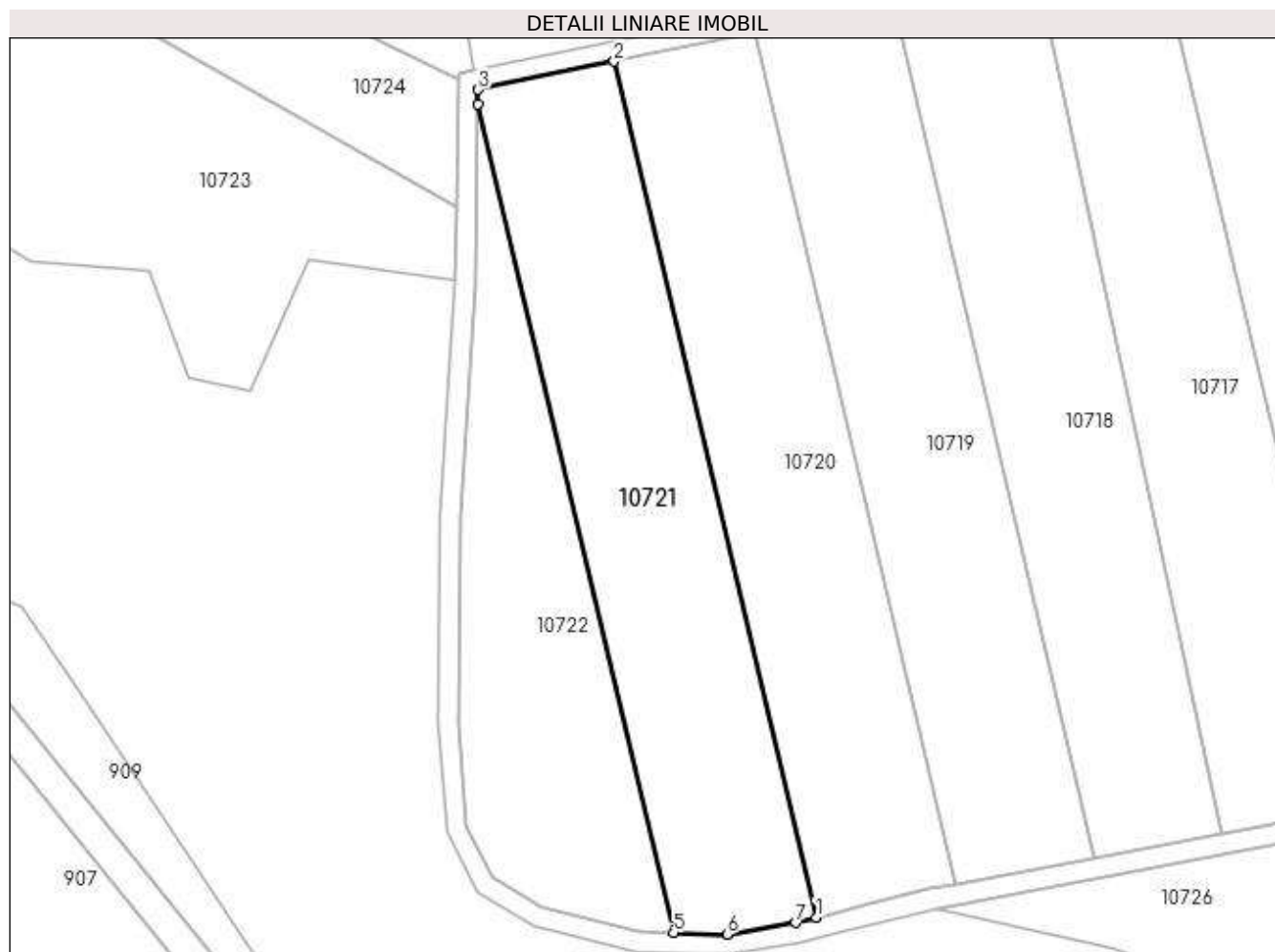
| Inscrieri privind dezmembramintele dreptului de proprietate, drepturi reale de garanție și sarcini | Referințe |
|--|-----------|
| NU SUNT | |

Anexa Nr. 1 La Partea I

Teren

| | | |
|--------------|-----------------|------------------------|
| Nr cadastral | Suprafața (mp)* | Observații / Referințe |
| | 5.000 | |

* Suprafața este determinată în planul de proiecție Stereo 70.



Date referitoare la teren

| Crt | Categorie folosință | Intra vilan | Suprafața (mp) | Tarla | Parcelă | Nr. topo | Observații / Referințe |
|-----|---------------------|-------------|----------------|-------|---------|----------|------------------------|
| 1 | arabil | NU | 5.000 | 30 | 1232/10 | - | |

Lungime Segmente

1) Valorile lungimilor segmentelor sunt obținute din proiecție în plan.

| Punct început | X / Y | Punct sfârșit | X / Y | Lungime segment (** (m) |
|---------------|----------------------------|---------------|----------------------------|-------------------------|
| 1 | 587.834,882 389.534,597 | 2 | 587.794,435 389.705,73 | 175.848 |
| 2 | 587.794,435 389.705,73 | 3 | 587.767,186 389.700,098 | 27.825 |
| 3 | 587.767,186 389.700,098 | 4 | 587.767,136 389.697,16 | 2.938 |
| 4 | 587.767,136 389.697,16 | 5 | 587.806,273 389.531,57 | 170.152 |
| 5 | 587.806,273 389.531,57 | 6 | 587.817,01 389.531,261 | 10.741 |

| Punct început | X / Y | Punct sfârşit | X / Y | Lungime segment (** (m) |
|---------------|----------------------------|---------------|----------------------------|-------------------------|
| 6 | 587.817,01 389.531,261 | 7 | 587.830,814 389.533,548 | 13.992 |
| 7 | 587.830,814 389.533,548 | 1 | 587.834,882 389.534,597 | 4.201 |

** Lungimile segmentelor sunt determinate în planul de proiecţie Stereo 70 şi sunt rotunjite la 1 milimetru.

*** Distanţa dintre puncte este formată din segmente cumulate ce sunt mai mici decât valoarea 1 milimetru.

**DATE DESPRE IMOBILUL NR. 10722**

Oficiul de Cadastru și Publicitate Imobiliară PRAHOVA
Biroul de Cadastru și Publicitate Imobiliară Ploiești

A. Partea I. Descrierea imobilului

TEREN Extravilan

Adresa: Jud. Prahova

| Nr. Crt | Nr cadastral Nr. topografic | Suprafața* (mp) | Observații / Referințe |
|---------|-----------------------------|-----------------|---|
| A1 | | 3.400 | Sector cadastral:11 Teren neimprejmuit; |

B. Partea II. Proprietari și acte

| Inscrieri privitoare la dreptul de proprietate și alte drepturi reale | Referințe |
|--|-----------|
| / | |
| Act Administrativ nr. 77676, din 13/07/2000 emis de CJSDPAT PRAHOVA (TITLU DE PROPRIETATE;); | |
| B1 | A1 |
| Intabulare, drept de PROPRIETATE, dobândit prin Reconstituire, cota actuala 1/1, cota initiala 1/1 1) VĂRZARU ANICA | |

C. Partea III. SARCINI .

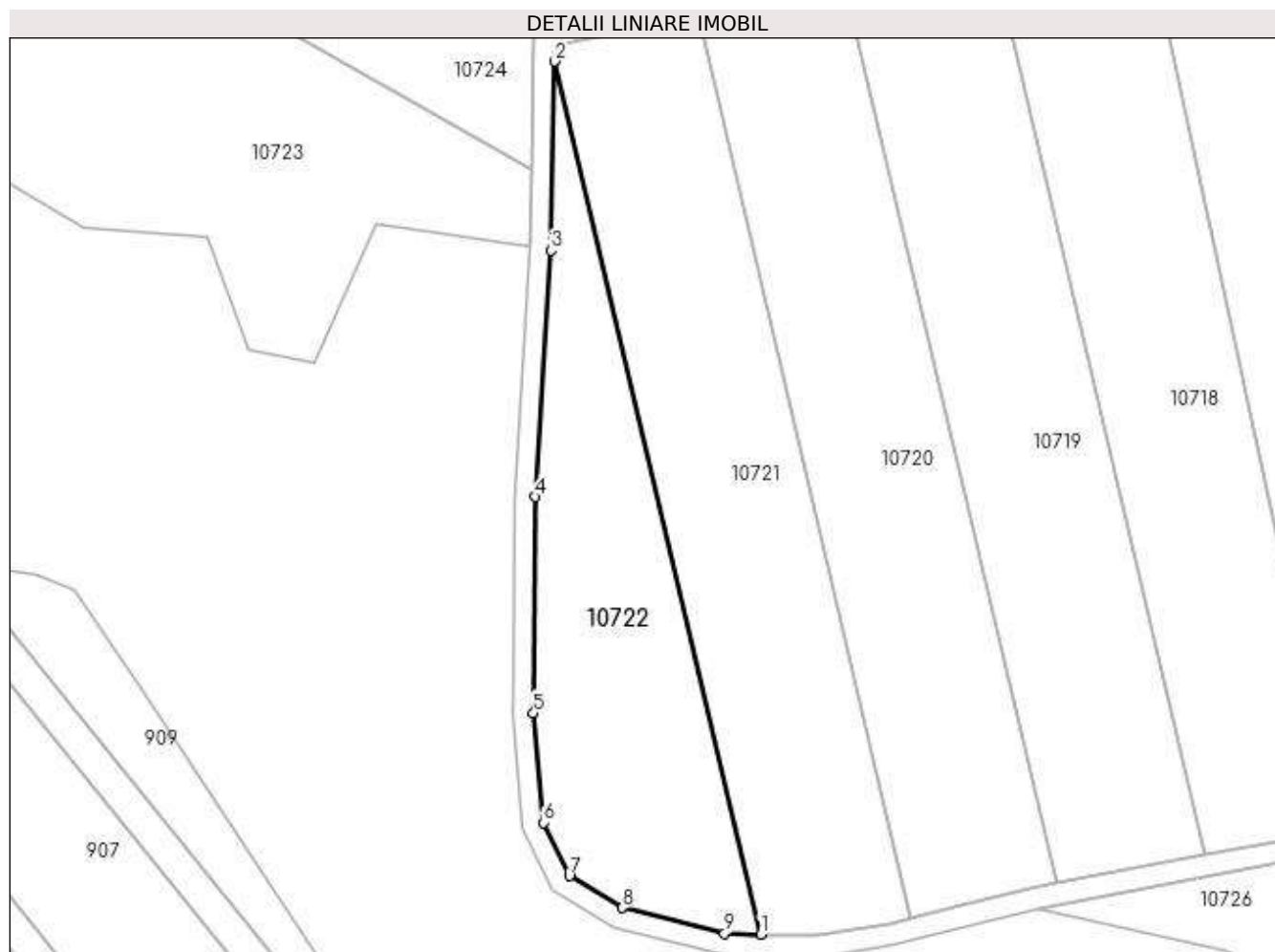
| Inscrieri privind dezmembramintele dreptului de proprietate, drepturi reale de garanție și sarcini | Referințe |
|--|-----------|
| NU SUNT | |

Anexa Nr. 1 La Partea I

Teren

| | | |
|--------------|-----------------|------------------------|
| Nr cadastral | Suprafața (mp)* | Observații / Referințe |
| | 3.400 | |

* Suprafața este determinată în planul de proiecție Stereo 70.



Date referitoare la teren

| Crt | Categorie folosință | Intra vilan | Suprafața (mp) | Tarla | Parcelă | Nr. topo | Observații / Referințe |
|-----|---------------------|-------------|----------------|-------|---------|----------|------------------------|
| 1 | arabil | NU | 3.400 | 30 | 1232/11 | - | |

Lungime Segmente

1) Valorile lungimilor segmentelor sunt obținute din proiecție în plan.

| Punct început | X / Y | Punct sfârșit | X / Y | Lungime segment (** (m) |
|---------------|----------------------------|---------------|----------------------------|-------------------------|
| 1 | 587.806,273 389.531,57 | 2 | 587.767,136 389.697,16 | 170.152 |
| 2 | 587.767,136 389.697,16 | 3 | 587.766,527 389.661,292 | 35.873 |
| 3 | 587.766,527 389.661,292 | 4 | 587.763,549 389.614,559 | 46.828 |
| 4 | 587.763,549 389.614,559 | 5 | 587.763,186 389.573,555 | 41.006 |
| 5 | 587.763,186 389.573,555 | 6 | 587.764,995 389.552,779 | 20.855 |

| Punct început | X / Y | Punct sfârșit | X / Y | Lungime segment (** (m) |
|---------------|----------------------------|---------------|----------------------------|-------------------------|
| 6 | 587.764,995 389.552,779 | 7 | 587.770,001 389.542,639 | 11.308 |
| 7 | 587.770,001 389.542,639 | 8 | 587.779,972 389.536,6 | 11.657 |
| 8 | 587.779,972 389.536,6 | 9 | 587.799,43 389.531,767 | 20.049 |
| 9 | 587.799,43 389.531,767 | 1 | 587.806,273 389.531,57 | 6.846 |

** Lungimile segmentelor sunt determinate în planul de proiecție Stereo 70 și sunt rotunjite la 1 milimetru.

*** Distanța dintre puncte este formată din segmente cumulate ce sunt mai mici decât valoarea 1 milimetru.

**DATE DESPRE IMOBILUL NR. 10723**

Oficiul de Cadastru și Publicitate Imobiliară PRAHOVA
Biroul de Cadastru și Publicitate Imobiliară Ploiești

A. Partea I. Descrierea imobilului

TEREN Extravilan

Adresa: Jud. Prahova

| Nr. Crt | Nr cadastral Nr. topografic | Suprafața* (mp) | Observații / Referințe |
|---------|-----------------------------|-----------------|---|
| A1 | | 4.994 | Sector cadastral:11 Teren neimprejmuit; |

B. Partea II. Proprietari și acte

| Inscrieri privitoare la dreptul de proprietate și alte drepturi reale | Referințe |
|---|-----------|
| / | |
| Act Administrativ nr. 133, din 25/01/2007 emis de CJSDPAT PRAHOVA (TITLU DE PROPRIETATE;); | |
| B1 | A1 |
| Intabulare, drept de PROPRIETATE, dobandit prin Reconstituire, cota actuala 1/1, cota initiala 1/1 1) OPREA CONSTANTIN | |

C. Partea III. SARCINI .

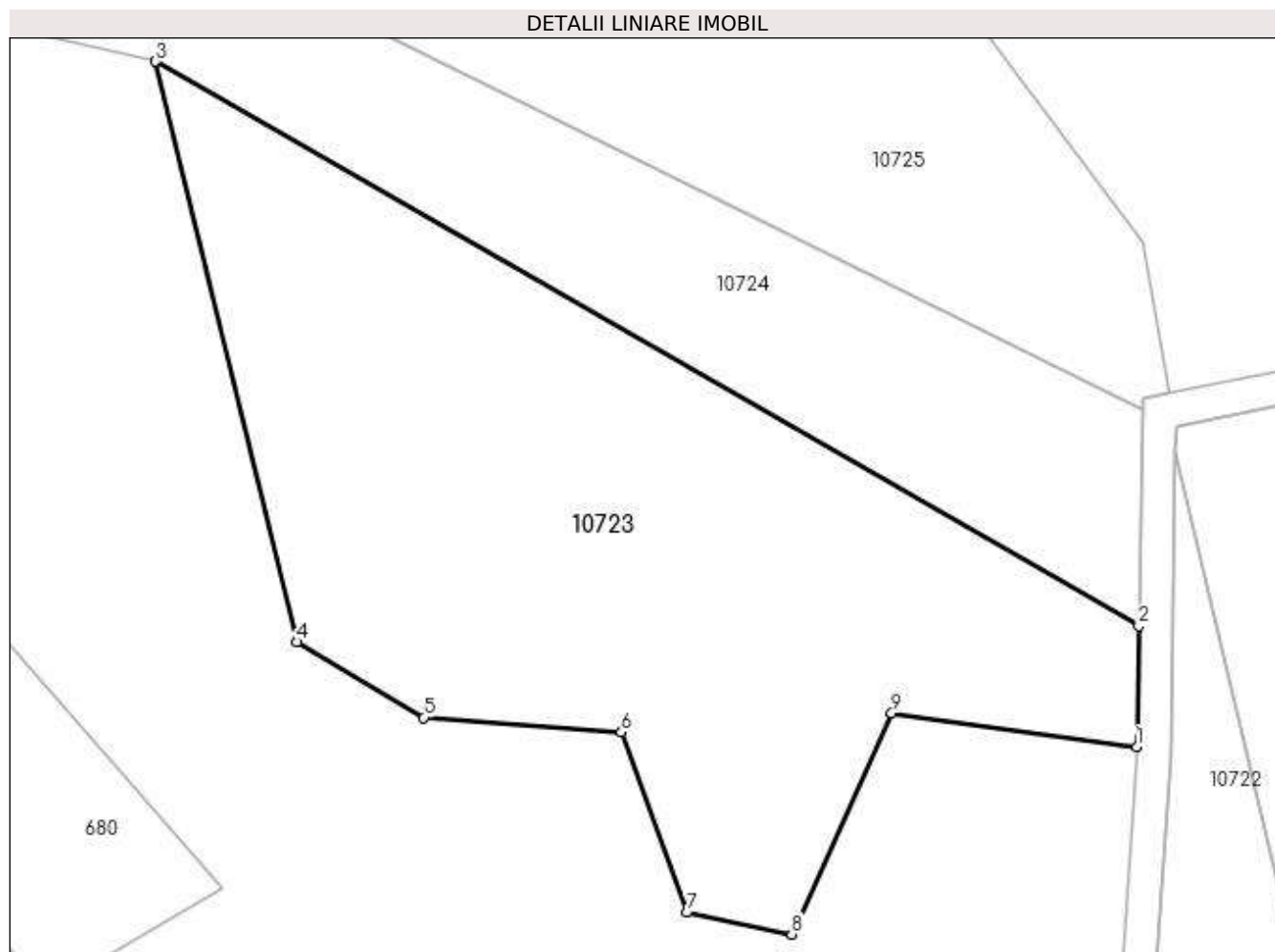
| Inscrieri privind dezmembramintele dreptului de proprietate, drepturi reale de garanție și sarcini | Referințe |
|--|-----------|
| NU SUNT | |

Anexa Nr. 1 La Partea I

Teren

| | | |
|--------------|-----------------|------------------------|
| Nr cadastral | Suprafața (mp)* | Observații / Referințe |
| | 4.994 | |

* Suprafața este determinată în planul de proiecție Stereo 70.



Date referitoare la teren

| Crt | Categorie folosință | Intra vilan | Suprafața (mp) | Tarla | Parcelă | Nr. topo | Observații / Referințe |
|-----|---------------------|-------------|----------------|-------|---------|----------|------------------------|
| 1 | arabil | NU | 4.994 | 30 | 1123/3 | - | |

Lungime Segmente

1) Valorile lungimilor segmentelor sunt obținute din proiecție în plan.

| Punct început | X / Y | Punct sfârșit | X / Y | Lungime segment (** (m) |
|---------------|----------------------------|---------------|----------------------------|-------------------------|
| 1 | 587.762,541 389.662,148 | 2 | 587.762,784 389.676,487 | 14.341 |
| 2 | 587.762,784 389.676,487 | 3 | 587.646,003 389.743,48 | 134.632 |
| 3 | 587.646,003 389.743,48 | 4 | 587.662,839 389.674,59 | 70.917 |
| 4 | 587.662,839 389.674,59 | 5 | 587.677,886 389.665,627 | 17.514 |
| 5 | 587.677,886 389.665,627 | 6 | 587.701,324 389.663,892 | 23.502 |

| Punct început | X / Y | Punct sfârşit | X / Y | Lungime segment (** (m) |
|---------------|----------------------------|---------------|----------------------------|-------------------------|
| 6 | 587.701,324 389.663,892 | 7 | 587.709,137 389.642,497 | 22.777 |
| 7 | 587.709,137 389.642,497 | 8 | 587.721,58 389.639,894 | 12.712 |
| 8 | 587.721,58 389.639,894 | 9 | 587.733,433 389.666,17 | 28.826 |
| 9 | 587.733,433 389.666,17 | 1 | 587.762,541 389.662,148 | 29.385 |

** Lungimile segmentelor sunt determinate în planul de proiecție Stereo 70 și sunt rotunjite la 1 milimetru.

*** Distanța dintre puncte este formată din segmente cumulate ce sunt mai mici decât valoarea 1 milimetru.

**DATE DESPRE IMOBILUL NR. 10724**

Oficiul de Cadastru și Publicitate Imobiliară PRAHOVA
Biroul de Cadastru și Publicitate Imobiliară Ploiești

A. Partea I. Descrierea imobilului

TEREN Extravilan

Adresa: Jud. Prahova

| Nr. Crt | Nr cadastral Nr. topografic | Suprafața* (mp) | Observații / Referințe |
|---------|-----------------------------|-----------------|---|
| A1 | | 5.000 | Sector cadastral:11 Teren neimprejmuit; |

B. Partea II. Proprietari și acte

| Inscrieri privitoare la dreptul de proprietate și alte drepturi reale | Referințe |
|--|-----------|
| / | |
| Act Administrativ nr. 52729, din 09/02/1996 emis de CJSDPAT PRAHOVA (TITLU DE PROPRIETATE;); | |
| B1 | A1 |
| Intabulare, drept de PROPRIETATE, dobândit prin Reconstituire, cota actuala 1/1, cota initiala 1/1 1) VOICU MARIA | |

C. Partea III. SARCINI .

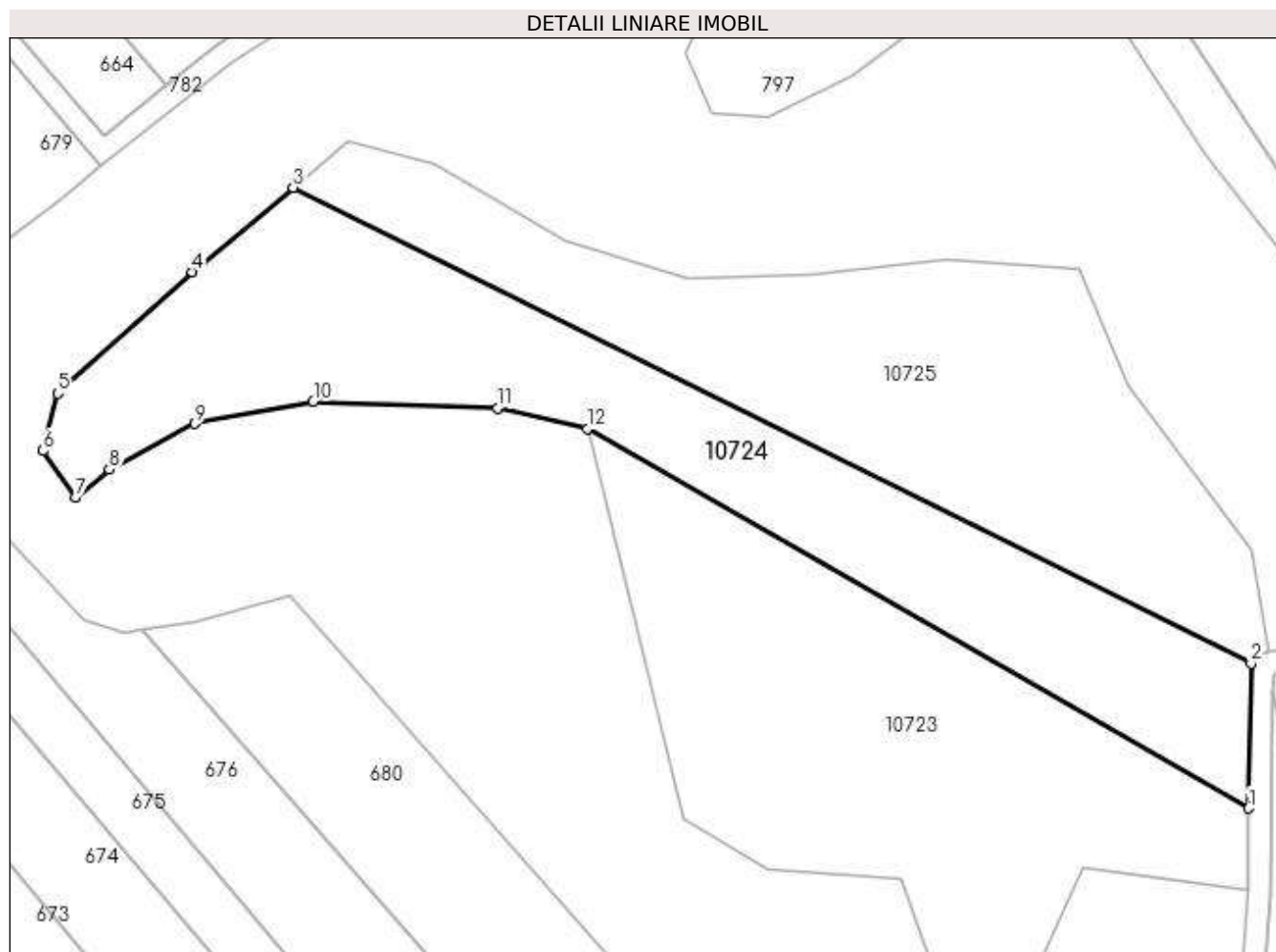
| Inscrieri privind dezmembramintele dreptului de proprietate, drepturi reale de garanție și sarcini | Referințe |
|--|-----------|
| NU SUNT | |

Anexa Nr. 1 La Partea I

Teren

| | | |
|--------------|-----------------|------------------------|
| Nr cadastral | Suprafața (mp)* | Observații / Referințe |
| | 5.000 | |

* Suprafața este determinată în planul de proiecție Stereo 70.



Date referitoare la teren

| Crt | Categorie folosință | Intra vilan | Suprafața (mp) | Tarla | Parcelă | Nr. topo | Observații / Referințe |
|-----|---------------------|-------------|----------------|-------|---------|----------|------------------------|
| 1 | arabil | NU | 5.000 | 30 | 1123/2 | - | |

Lungime Segmente

1) Valorile lungimilor segmentelor sunt obținute din proiecție în plan.

| Punct început | X / Y | Punct sfârșit | X / Y | Lungime segment (** (m) |
|---------------|----------------------------|---------------|----------------------------|-------------------------|
| 1 | 587.762,784 389.676,487 | 2 | 587.763,219 389.702,069 | 25.586 |
| 2 | 587.763,219 389.702,069 | 3 | 587.593,973 389.786,15 | 188.981 |
| 3 | 587.593,973 389.786,15 | 4 | 587.576,124 389.771,233 | 23.262 |
| 4 | 587.576,124 389.771,233 | 5 | 587.552,385 389.749,799 | 31.984 |
| 5 | 587.552,385 389.749,799 | 6 | 587.549,811 389.739,653 | 10.467 |

| Punct început | X / Y | Punct sfârșit | X / Y | Lungime segment (** (m) |
|---------------|----------------------------|---------------|----------------------------|-------------------------|
| 6 | 587.549,811 389.739,653 | 7 | 587.555,531 389.731,366 | 10.069 |
| 7 | 587.555,531 389.731,366 | 8 | 587.561,505 389.736,328 | 7.766 |
| 8 | 587.561,505 389.736,328 | 9 | 587.576,601 389.744,414 | 17.125 |
| 9 | 587.576,601 389.744,414 | 10 | 587.597,539 389.748,277 | 21.291 |
| 10 | 587.597,539 389.748,277 | 11 | 587.630,112 389.747,191 | 32.591 |
| 11 | 587.630,112 389.747,191 | 12 | 587.646,003 389.743,48 | 16.319 |
| 12 | 587.646,003 389.743,48 | 1 | 587.762,784 389.676,487 | 134.632 |

** Lungimile segmentelor sunt determinate în planul de proiecție Stereo 70 și sunt rotunjite la 1 milimetru.

*** Distanța dintre puncte este formată din segmente cumulate ce sunt mai mici decât valoarea 1 milimetru.

**DATE DESPRE IMOBILUL NR. 10725**

Oficiul de Cadastru și Publicitate Imobiliară PRAHOVA
Biroul de Cadastru și Publicitate Imobiliară Ploiești

A. Partea I. Descrierea imobilului

TEREN Extravilan

Adresa: Jud. Prahova

| Nr. Crt | Nr cadastral Nr. topografic | Suprafața* (mp) | Observații / Referințe |
|---------|-----------------------------|-----------------|---|
| A1 | | 4.650 | Sector cadastral:11 Teren neimprejmuit; |

B. Partea II. Proprietari și acte

| Inscrieri privitoare la dreptul de proprietate și alte drepturi reale | Referințe |
|---|-----------|
| / | |
| Act Administrativ nr. 52730, din 09/02/1996 emis de CJSDPAT PRAHOVA (TITLU DE PROPRIETATE;); | |
| B1 | A1 |
| Intabulare, drept de PROPRIETATE, dobândit prin Reconstituire, cota actuala 1/1, cota initiala 1/1 1) FULGEANU VERGICĂ | |

C. Partea III. SARCINI .

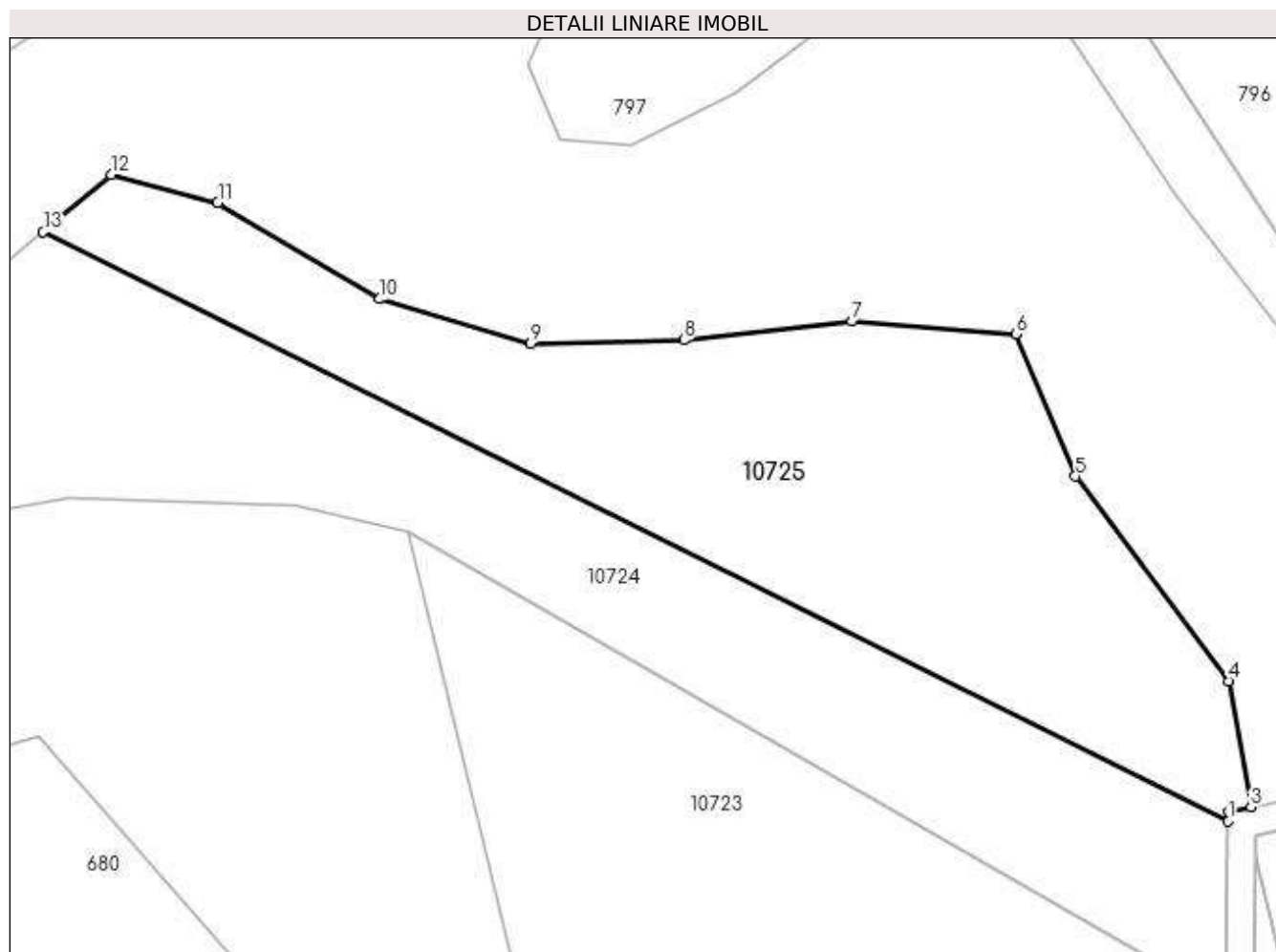
| Inscrieri privind dezmembramintele dreptului de proprietate, drepturi reale de garanție și sarcini | Referințe |
|--|-----------|
| NU SUNT | |

Anexa Nr. 1 La Partea I

Teren

| | | |
|--------------|-----------------|------------------------|
| Nr cadastral | Suprafața (mp)* | Observații / Referințe |
| | 4.650 | |

* Suprafața este determinată în planul de proiecție Stereo 70.



Date referitoare la teren

| Crt | Categorie folosință | Intravilan | Suprafața (mp) | Tarla | Parcelă | Nr. topo | Observații / Referințe |
|-----|---------------------|------------|----------------|-------|---------|----------|------------------------|
| 1 | arabil | NU | 4.650 | 30 | 1123/1 | - | |

Lungime Segmente

1) Valorile lungimilor segmentelor sunt obținute din proiecție în plan.

| Punct început | X / Y | Punct sfârșit | X / Y | Lungime segment (** (m) |
|---------------|----------------------------|---------------|----------------------------|-------------------------|
| 1 | 587.763,219 389.702,069 | 2 | 587.763,241 389.703,39 | 1.321 |
| 2 | 587.763,241 389.703,39 | 3 | 587.766,479 389.704,057 | 3.306 |
| 3 | 587.766,479 389.704,057 | 4 | 587.763,269 389.722,022 | 18.25 |
| 4 | 587.763,269 389.722,022 | 5 | 587.741,373 389.751,264 | 36.531 |
| 5 | 587.741,373 389.751,264 | 6 | 587.732,936 389.771,591 | 22.008 |

| Punct început | X / Y | Punct sfârşit | X / Y | Lungime segment (** (m) |
|---------------|----------------------------|---------------|----------------------------|-------------------------|
| 6 | 587.732,936 389.771,591 | 7 | 587.709,496 389.773,403 | 23.51 |
| 7 | 587.709,496 389.773,403 | 8 | 587.685,481 389.770,689 | 24.168 |
| 8 | 587.685,481 389.770,689 | 9 | 587.663,602 389.770,226 | 21.884 |
| 9 | 587.663,602 389.770,226 | 10 | 587.642,048 389.776,579 | 22.471 |
| 10 | 587.642,048 389.776,579 | 11 | 587.618,881 389.790,297 | 26.924 |
| 11 | 587.618,881 389.790,297 | 12 | 587.603,722 389.794,298 | 15.678 |
| 12 | 587.603,722 389.794,298 | 13 | 587.593,973 389.786,15 | 12.706 |
| 13 | 587.593,973 389.786,15 | 1 | 587.763,219 389.702,069 | 188.981 |

** Lungimile segmentelor sunt determinate în planul de proiecție Stereo 70 și sunt rotunjite la 1 milimetru.

*** Distanța dintre puncte este formată din segmente cumulate ce sunt mai mici decât valoarea 1 milimetru.

**DATE DESPRE IMOBILUL NR. 10726**

Oficiul de Cadastru și Publicitate Imobiliară PRAHOVA
Biroul de Cadastru și Publicitate Imobiliară Ploiești

A. Partea I. Descrierea imobilului

TEREN Extravilan

Adresa: Jud. Prahova

| Nr. Crt | Nr cadastral Nr. topografic | Suprafața* (mp) | Observații / Referințe |
|---------|-----------------------------|-----------------|--|
| A1 | | 10.000 | Sector cadastral:11 Teren neimprejmit; |

B. Partea II. Proprietari și acte

| Inscrieri privitoare la dreptul de proprietate și alte drepturi reale | Referințe |
|--|-----------|
| / | |
| Act Administrativ nr. 39264, din 10/04/1996 emis de CJSDPAT PRAHOVA (TITLU DE PROPRIETATE;); | |
| B1 | A1 |
| Intabulare, drept de PROPRIETATE, dobandit prin Reconstituire, cota actuala 1/1, cota initiala 1/1 | |
| 1) RUDEANU CATERINA | |
| 2) IAMANDI IOANA | |
| 3) ANGHELACHE ELENA | |
| 4) RUDEANU PETRE | |
| 5) RUDEANU NICOLAE | |
| 6) RUDEANU DUMITRU | |

C. Partea III. SARCINI .

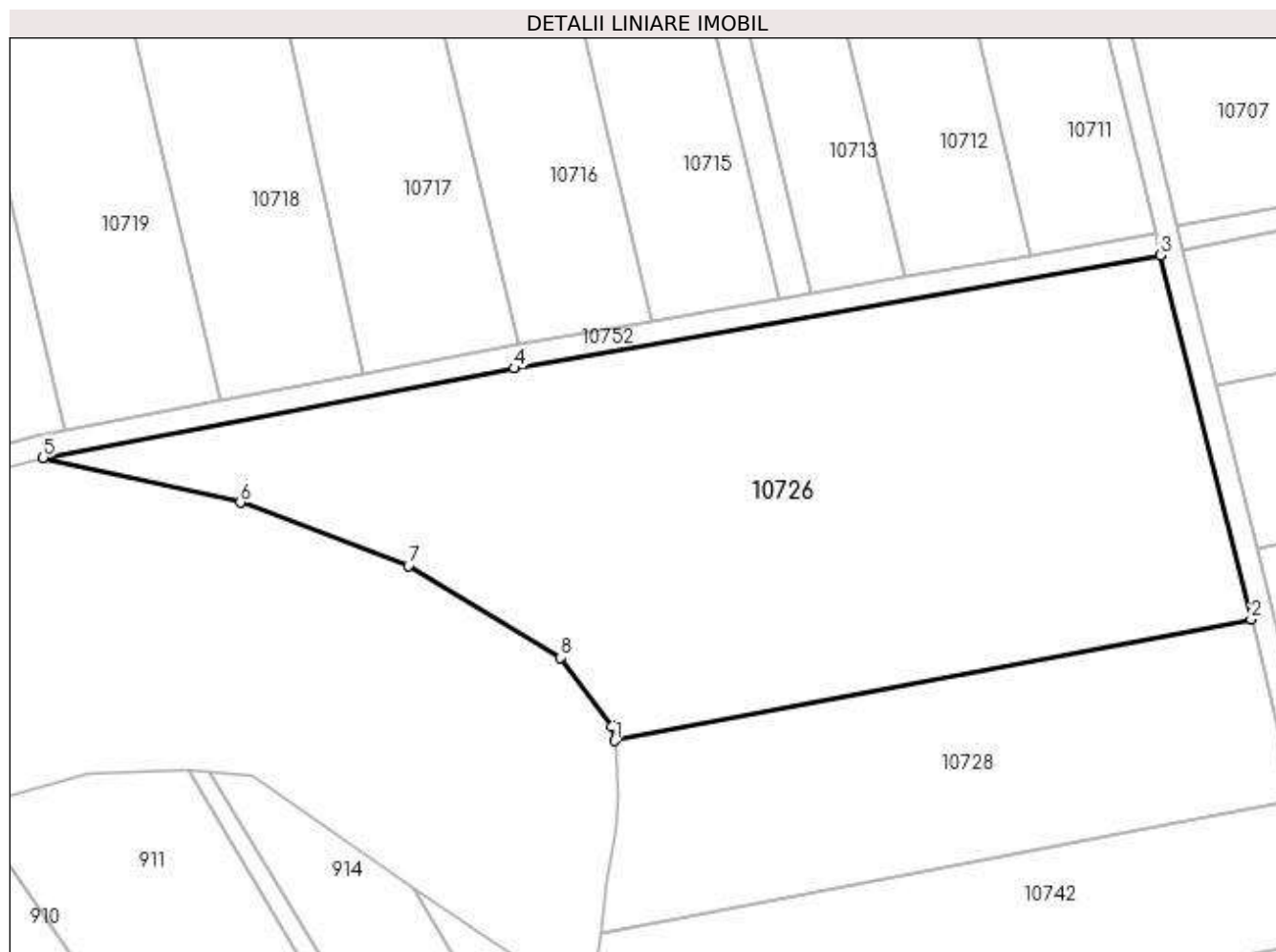
| Inscrieri privind dezmembramintele dreptului de proprietate, drepturi reale de garanție și sarcini | Referințe |
|--|-----------|
| NU SUNT | |

Anexa Nr. 1 La Partea I

Teren

| Nr cadastral | Suprafața (mp)* | Observații / Referințe |
|--------------|-----------------|------------------------|
| | 10.000 | |

* Suprafața este determinată în planul de proiecție Stereo 70.



Date referitoare la teren

| Crt | Categorie folosință | Intra vilan | Suprafața (mp) | Tarla | Parcelă | Nr. topo | Observații / Referințe |
|-----|---------------------|-------------|----------------|-------|---------|----------|------------------------|
| 1 | arabil | NU | 10.000 | 30 | 1235/1 | - | |

Lungime Segmente

1) Valorile lungimilor segmentelor sunt obținute din proiecție în plan.

| Punct început | X / Y | Punct sfârșit | X / Y | Lungime segment (** (m) |
|---------------|----------------------------|---------------|----------------------------|-------------------------|
| 1 | 587.961,201 389.485,923 | 2 | 588.075,05 389.507,623 | 115.899 |
| 2 | 588.075,05 389.507,623 | 3 | 588.058,83 389.572,787 | 67.152 |
| 3 | 588.058,83 389.572,787 | 4 | 587.943,163 389.552,554 | 117.423 |
| 4 | 587.943,163 389.552,554 | 5 | 587.858,866 389.536,538 | 85.805 |
| 5 | 587.858,866 389.536,538 | 6 | 587.894,15 389.528,522 | 36.183 |

| Punct început | X / Y | Punct sfârșit | X / Y | Lungime segment (** (m) |
|---------------|----------------------------|---------------|----------------------------|-------------------------|
| 6 | 587.894,15 389.528,522 | 7 | 587.924,234 389.517,162 | 32.157 |
| 7 | 587.924,234 389.517,162 | 8 | 587.951,449 389.500,809 | 31.75 |
| 8 | 587.951,449 389.500,809 | 9 | 587.960,682 389.488,492 | 15.393 |
| 9 | 587.960,682 389.488,492 | 1 | 587.961,201 389.485,923 | 2.621 |

** Lungimile segmentelor sunt determinate în planul de proiecție Stereo 70 și sunt rotunjite la 1 milimetru.

*** Distanța dintre puncte este formată din segmente cumulate ce sunt mai mici decât valoarea 1 milimetru.

**DATE DESPRE IMOBILUL NR. 10727**

Oficiul de Cadastru și Publicitate Imobiliară PRAHOVA
Biroul de Cadastru și Publicitate Imobiliară Ploiești

A. Partea I. Descrierea imobilului

TEREN Extravilan

Adresa: Jud. Prahova

| Nr. Crt | Nr cadastral Nr. topografic | Suprafața* (mp) | Observații / Referințe |
|---------|-----------------------------|-----------------|---|
| A1 | | 2.500 | Sector cadastral:11 Teren neimprejmuit; |

B. Partea II. Proprietari și acte

| Inscrieri privitoare la dreptul de proprietate și alte drepturi reale | Referințe |
|---|-----------|
| / | |
| Act Administrativ nr. 3231, din 24/03/1993 emis de CJSDPAT PRAHOVA (TITLU DE PROPRIETATE;); | |
| B1 | A1 |
| Intabulare, drept de PROPRIETATE, dobandit prin Reconstituire, cota actuala 1/1, cota initiala 1/1 1) DINU ION | |

C. Partea III. SARCINI .

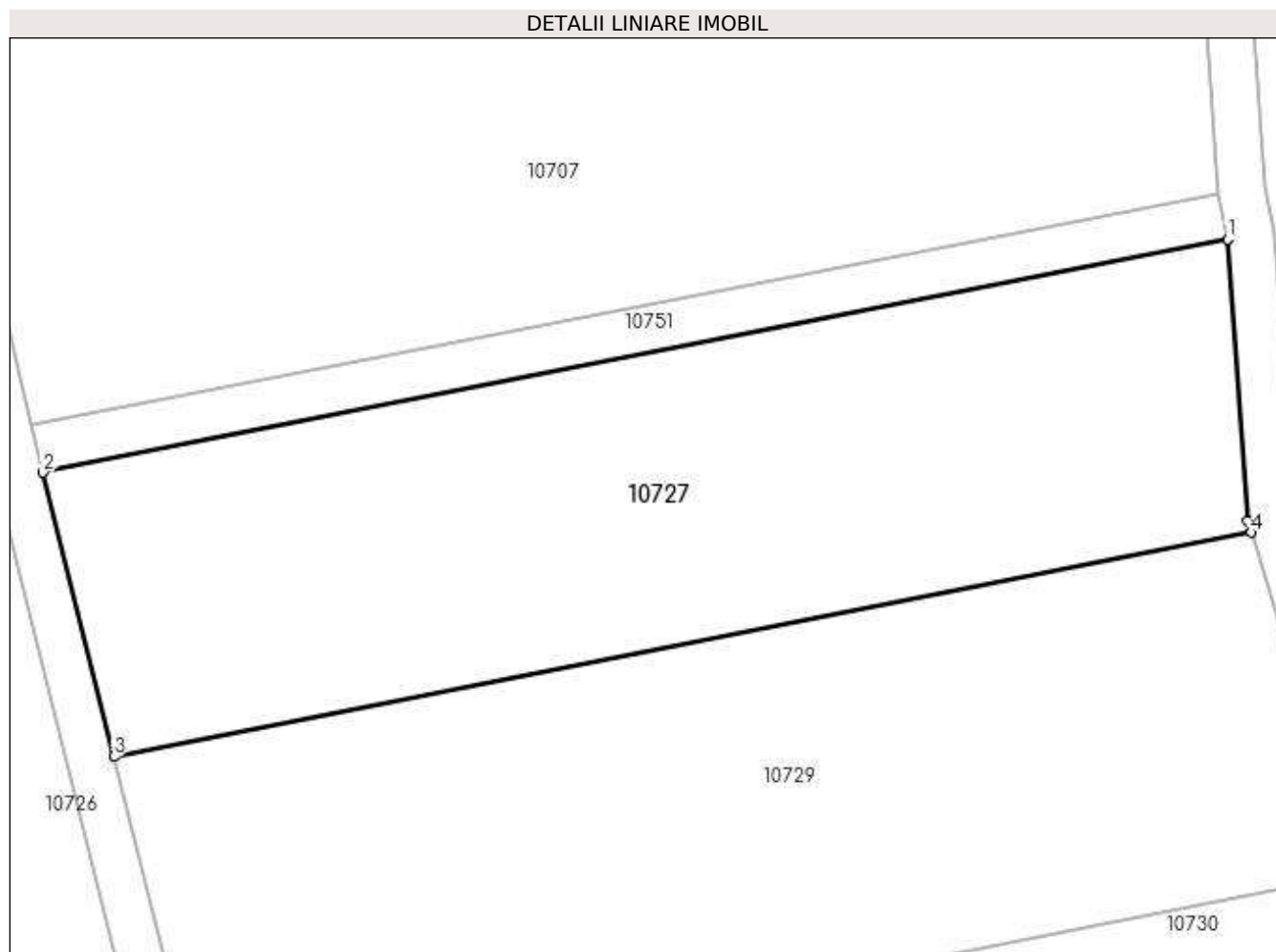
| Inscrieri privind dezmembramintele dreptului de proprietate, drepturi reale de garanție și sarcini | Referințe |
|--|-----------|
| NU SUNT | |

Anexa Nr. 1 La Partea I

Teren

| | | |
|--------------|-----------------|------------------------|
| Nr cadastral | Suprafața (mp)* | Observații / Referințe |
| | 2.500 | |

* Suprafața este determinată în planul de proiecție Stereo 70.



Date referitoare la teren

| Crt | Categorie folosință | Intra vilan | Suprafața (mp) | Tarla | Parcelă | Nr. topo | Observații / Referințe |
|-----|---------------------|-------------|----------------|-------|---------|----------|------------------------|
| 1 | arabil | NU | 2.500 | 30 | 1209/1 | - | |

Lungime Segmente

1) Valorile lungimilor segmentelor sunt obținute din proiecție în plan.

| Punct început | X / Y | Punct sfârșit | X / Y | Lungime segment (** (m) |
|---------------|----------------------------|---------------|----------------------------|-------------------------|
| 1 | 588.163,483 389.593,599 | 2 | 588.062,71 389.573,76 | 102.707 |
| 2 | 588.062,71 389.573,76 | 3 | 588.068,725 389.549,605 | 24.893 |
| 3 | 588.068,725 389.549,605 | 4 | 588.165,489 389.568,655 | 98.621 |
| 4 | 588.165,489 389.568,655 | 5 | 588.165,197 389.569,637 | 1.024 |
| 5 | 588.165,197 389.569,637 | 1 | 588.163,483 389.593,599 | 24.023 |

**** Lungimile segmentelor sunt determinate în planul de proiecție Stereo 70 și sunt rotunjite la 1 milimetru.**

***** Distanța dintre puncte este formată din segmente cumulate ce sunt mai mici decât valoarea 1 milimetru.**

**DATE DESPRE IMOBILUL NR. 10728**

Oficiul de Cadastru și Publicitate Imobiliară PRAHOVA
Biroul de Cadastru și Publicitate Imobiliară Ploiești

A. Partea I. Descrierea imobilului

TEREN Necunoscut

Adresa: Loc. Bighilin, Jud. Prahova

| Nr. Crt | Nr cadastral Nr. topografic | Suprafața* (mp) | Observații / Referințe |
|---------|-----------------------------|-----------------|---|
| A1 | | 4.000 | Sector cadastral:11 Teren neimprejmuit; |

B. Partea II. Proprietari și acte

| Inscrieri privitoare la dreptul de proprietate și alte drepturi reale | Referințe |
|--|-----------|
| / | |
| Act Administrativ nr. 41388, din 09/10/1995 emis de CJSDPAT PRAHOVA (TITLU DE PROPRIETATE;); | |
| B1 | A1 |
| Intabulare, drept de PROPRIETATE, dobandit prin Reconstituire, cota actuala 1/1, cota initiala 1/1 1) RADU ANGHEL | |

C. Partea III. SARCINI .

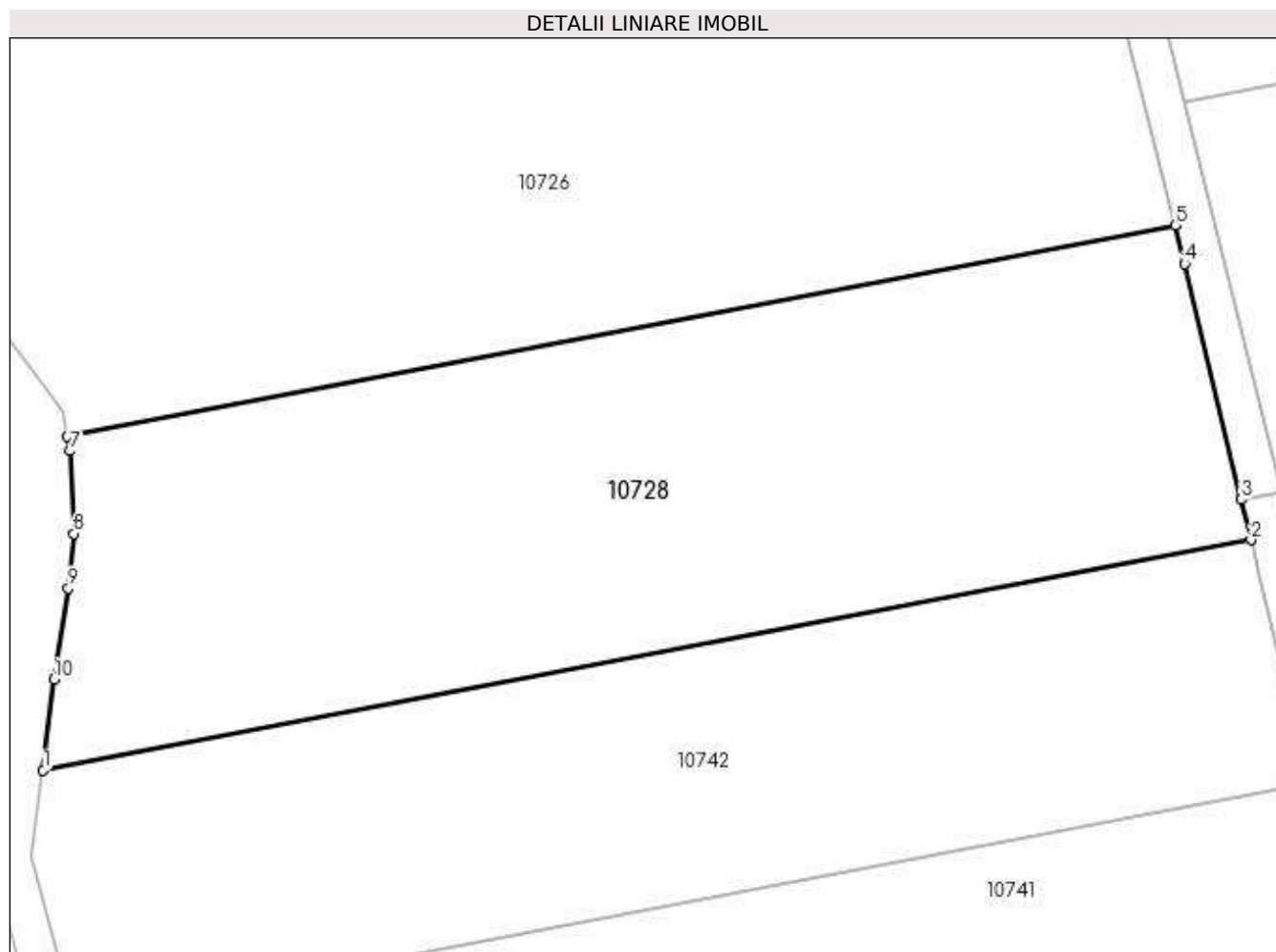
| Inscrieri privind dezmembramintele dreptului de proprietate, drepturi reale de garanție și sarcini | Referințe |
|--|-----------|
| NU SUNT | |

Anexa Nr. 1 La Partea I

Teren

| | | |
|--------------|-----------------|------------------------|
| Nr cadastral | Suprafața (mp)* | Observații / Referințe |
| | 4.000 | |

* Suprafața este determinată în planul de proiecție Stereo 70.



Date referitoare la teren

| Crt | Categorie folosință | Intravilan | Suprafața (mp) | Tarla | Parcelă | Nr. topo | Observații / Referințe |
|-----|---------------------|------------|----------------|-------|---------|----------|------------------------|
| 1 | arabil | NU | 3.069 | 30 | 1235/2 | - | |
| 2 | arabil | DA | 931 | 30 | 1235/2 | - | |

Lungime Segmente

1) Valorile lungimilor segmentelor sunt obținute din proiecție în plan.

| Punct început | X / Y | Punct sfârșit | X / Y | Lungime segment (** (m) |
|---------------|----------------------------|---------------|----------------------------|-------------------------|
| 1 | 587.958,695 389.451,629 | 2 | 588.082,865 389.475,296 | 126.405 |
| 2 | 588.082,865 389.475,296 | 3 | 588.081,86 389.479,469 | 4.292 |
| 3 | 588.081,86 389.479,469 | 4 | 588.076,031 389.503,682 | 24.905 |
| 4 | 588.076,031 389.503,682 | 5 | 588.075,05 389.507,623 | 4.061 |

| Punct început | X / Y | Punct sfârșit | X / Y | Lungime segment (** (m) |
|---------------|----------------------------|---------------|----------------------------|-------------------------|
| 5 | 588.075,05 389.507,623 | 6 | 587.961,201 389.485,923 | 115.899 |
| 6 | 587.961,201 389.485,923 | 7 | 587.961,494 389.484,476 | 1.476 |
| 7 | 587.961,494 389.484,476 | 8 | 587.961,854 389.475,959 | 8.525 |
| 8 | 587.961,854 389.475,959 | 9 | 587.961,293 389.470,353 | 5.634 |
| 9 | 587.961,293 389.470,353 | 10 | 587.959,79 389.460,957 | 9.515 |
| 10 | 587.959,79 389.460,957 | 1 | 587.958,695 389.451,629 | 9.392 |

** Lungimile segmentelor sunt determinate în planul de proiecție Stereo 70 și sunt rotunjite la 1 milimetru.

*** Distanța dintre puncte este formată din segmente cumulate ce sunt mai mici decât valoarea 1 milimetru.

**DATE DESPRE IMOBILUL NR. 10729**

Oficiul de Cadastru și Publicitate Imobiliară PRAHOVA
Biroul de Cadastru și Publicitate Imobiliară Ploiești

A. Partea I. Descrierea imobilului

TEREN Extravilan

Adresa: Jud. Prahova

| Nr. Crt | Nr cadastral Nr. topografic | Suprafața* (mp) | Observații / Referințe |
|---------|-----------------------------|-----------------|---|
| A1 | | 3.000 | Sector cadastral:11 Teren neimprejmuit; |

B. Partea II. Proprietari și acte

| Inscrieri privitoare la dreptul de proprietate și alte drepturi reale | Referințe |
|---|-----------|
| / | |
| Act Administrativ nr. 3207, din 19/03/1993 emis de CJSDPAT PRAHOVA (TITLU DE PROPRIETATE;); | |
| B1 | A1 |
| Intabulare, drept de PROPRIETATE, dobândit prin Reconstituire, cota actuala 1/1, cota initiala 1/1 1) SAVU MARIA | |

C. Partea III. SARCINI .

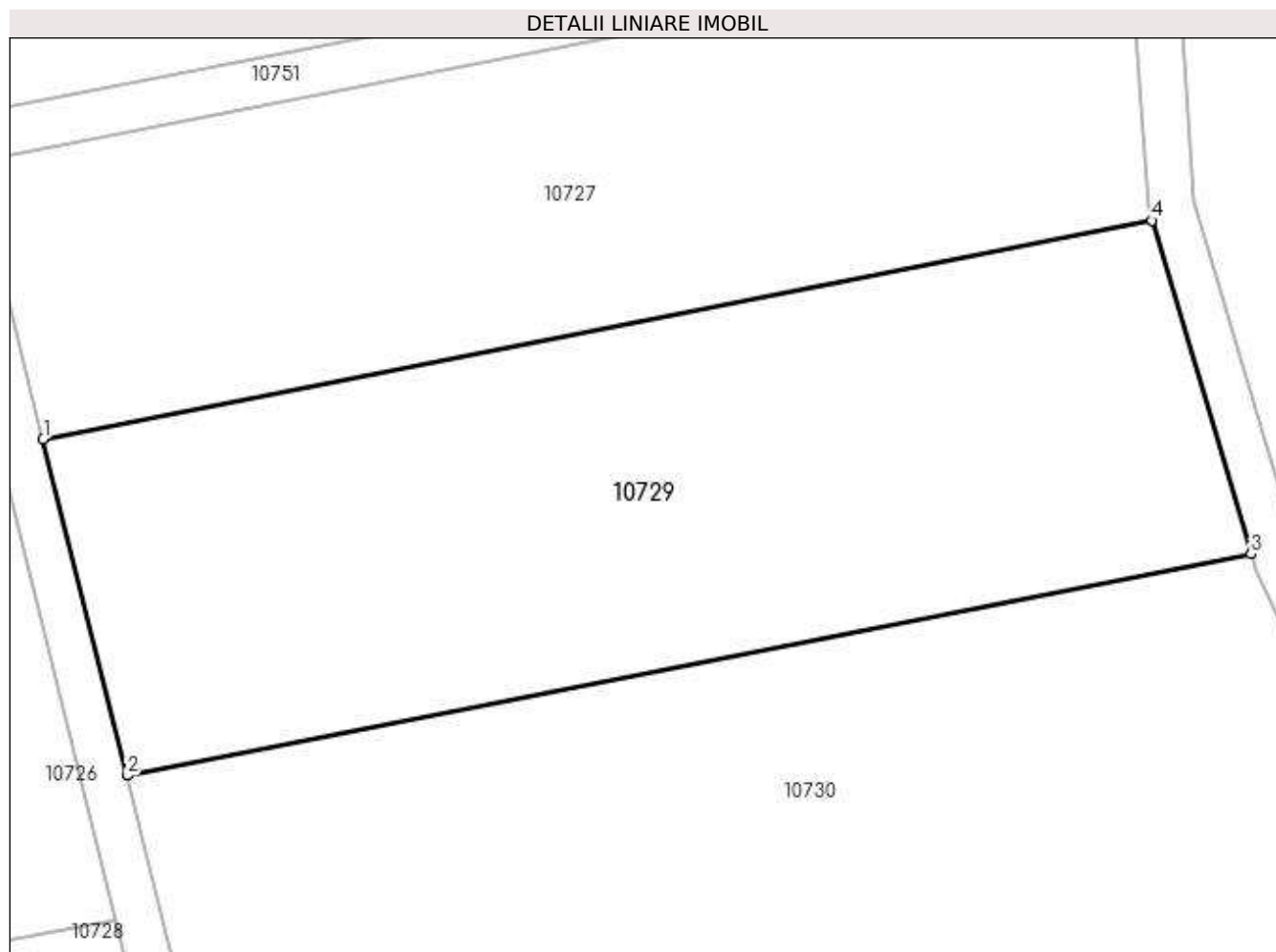
| Inscrieri privind dezmembramintele dreptului de proprietate, drepturi reale de garanție și sarcini | Referințe |
|--|-----------|
| NU SUNT | |

Anexa Nr. 1 La Partea I

Teren

| | | |
|--------------|-----------------|------------------------|
| Nr cadastral | Suprafața (mp)* | Observații / Referințe |
| | 3.000 | |

* Suprafața este determinată în planul de proiecție Stereo 70.



Date referitoare la teren

| Crt | Categorie folosință | Intravilan | Suprafața (mp) | Tarla | Parcelă | Nr. topo | Observații / Referințe |
|-----|---------------------|------------|----------------|-------|---------|----------|------------------------|
| 1 | arabil | NU | 3.000 | 30 | 1209/2 | - | |

Lungime Segmente

1) Valorile lungimilor segmentelor sunt obținute din proiecție în plan.

| Punct început | X / Y | Punct sfârșit | X / Y | Lungime segment (** (m) |
|---------------|----------------------------|---------------|----------------------------|-------------------------|
| 1 | 588.068,725 389.549,605 | 2 | 588.076,036 389.520,254 | 30.248 |
| 2 | 588.076,036 389.520,254 | 3 | 588.174,14 389.539,568 | 99.987 |
| 3 | 588.174,14 389.539,568 | 4 | 588.165,489 389.568,655 | 30.346 |
| 4 | 588.165,489 389.568,655 | 1 | 588.068,725 389.549,605 | 98.621 |

**** Lungimile segmentelor sunt determinate în planul de proiecție Stereo 70 și sunt rotunjite la 1 milimetru.**

***** Distanța dintre puncte este formată din segmente cumulate ce sunt mai mici decât valoarea 1 milimetru.**

**DATE DESPRE IMOBILUL NR. 10730**

Oficiul de Cadastru și Publicitate Imobiliară PRAHOVA
Biroul de Cadastru și Publicitate Imobiliară Ploiești

A. Partea I. Descrierea imobilului

TEREN Necunoscut

Adresa: Loc. Bighilin, Jud. Prahova

| Nr. Crt | Nr cadastral Nr. topografic | Suprafața* (mp) | Observații / Referințe |
|---------|--------------------------------|-----------------|---|
| A1 | | 10.000 | Sector cadastral:11 Teren neimprejmuit; |

B. Partea II. Proprietari și acte

| Inscrieri privitoare la dreptul de proprietate și alte drepturi reale | Referințe |
|--|-----------|
| / | |
| Act Administrativ nr. 3217, din 23/03/1993 emis de CJSDPAT PRAHOVA (TITLU DE PROPRIETATE;); | |
| B1 | A1 |
| Intabulare, drept de PROPRIETATE, dobândit prin Reconstituire, cota actuala 1/1, cota initiala 1/1 | |
| 1) COSTEA ANA | |
| 2) SAVU MARIA | |
| 3) CURSARU FELICIA | |
| 4) COJOCARU MARIA | |

C. Partea III. SARCINI .

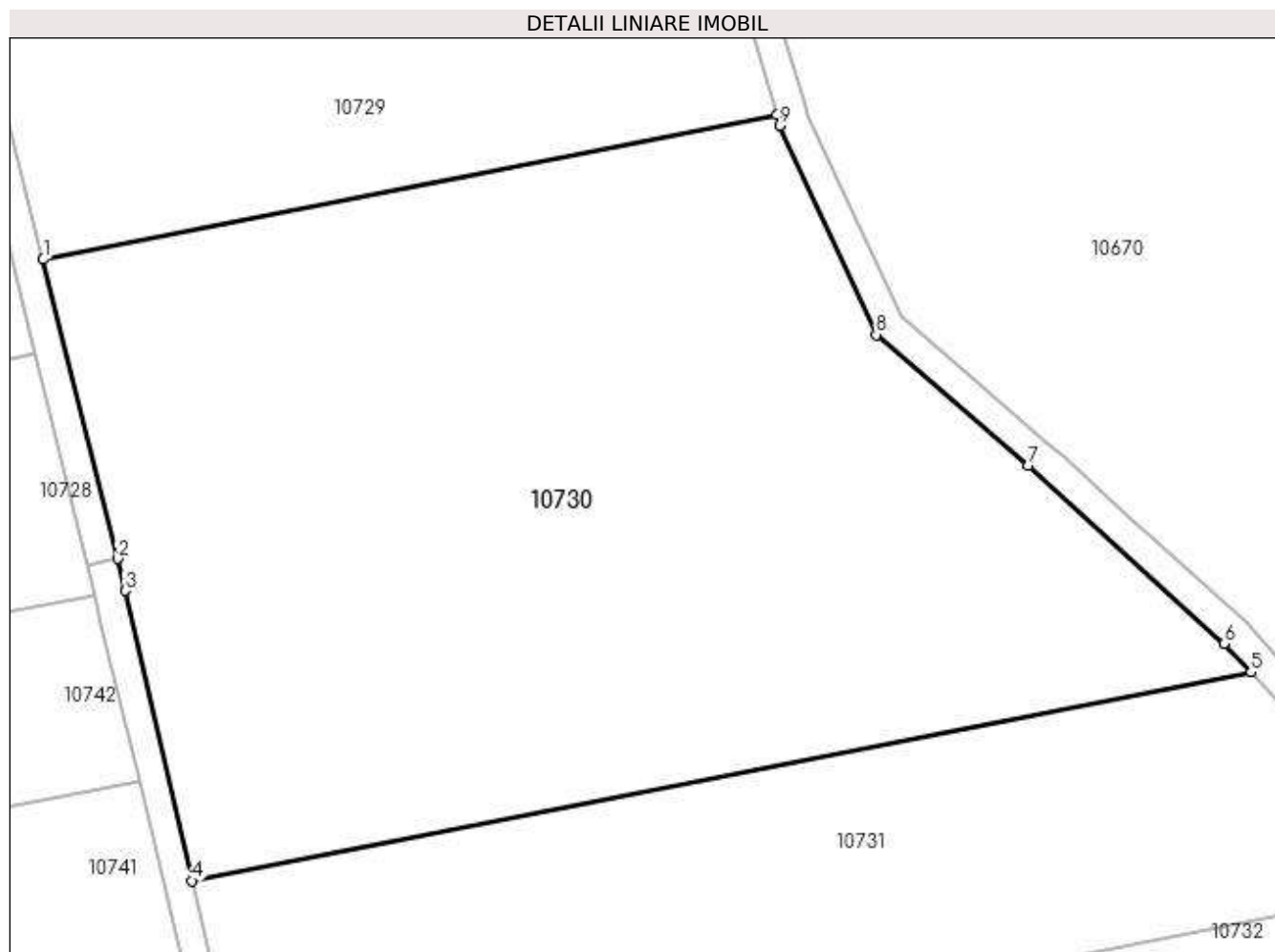
| Inscrieri privind dezmembramintele dreptului de proprietate, drepturi reale de garanție și sarcini | Referințe |
|--|-----------|
| NU SUNT | |

Anexa Nr. 1 La Partea I

Teren

| Nr cadastral | Suprafața (mp)* | Observații / Referințe |
|--------------|-----------------|------------------------|
| | 10.000 | |

* Suprafața este determinată în planul de proiecție Stereo 70.



Date referitoare la teren

| Crt | Categorie folosință | Intravilan | Suprafața (mp) | Tarla | Parcelă | Nr. topo | Observații / Referințe |
|-----|---------------------|------------|----------------|-------|---------|----------|------------------------|
| 1 | arabil | NU | 5.237 | 30 | 1209/3 | - | |
| 2 | arabil | DA | 4.763 | 30 | 1209/3 | - | |

Lungime Segmente

1) Valorile lungimilor segmentelor sunt obținute din proiecție în plan.

| Punct început | X / Y | Punct sfârșit | X / Y | Lungime segment (** (m) |
|---------------|----------------------------|---------------|----------------------------|-------------------------|
| 1 | 588.076,036 389.520,254 | 2 | 588.086,004 389.480,23 | 41.247 |
| 2 | 588.086,004 389.480,23 | 3 | 588.086,98 389.475,995 | 4.346 |
| 3 | 588.086,98 389.475,995 | 4 | 588.095,921 389.437,193 | 39.819 |
| 4 | 588.095,921 389.437,193 | 5 | 588.237,619 389.465,089 | 144.418 |

| Punct început | X / Y | Punct sfârşit | X / Y | Lungime segment (** (m) |
|---------------|----------------------------|---------------|----------------------------|-------------------------|
| 5 | 588.237,619 389.465,089 | 6 | 588.234,049 389.468,903 | 5.224 |
| 6 | 588.234,049 389.468,903 | 7 | 588.207,793 389.492,701 | 35.436 |
| 7 | 588.207,793 389.492,701 | 8 | 588.187,449 389.510,185 | 26.825 |
| 8 | 588.187,449 389.510,185 | 9 | 588.174,556 389.538,168 | 30.81 |
| 9 | 588.174,556 389.538,168 | 10 | 588.174,14 389.539,568 | 1.46 |
| 10 | 588.174,14 389.539,568 | 1 | 588.076,036 389.520,254 | 99.987 |

** Lungimile segmentelor sunt determinate în planul de proiecție Stereo 70 și sunt rotunjite la 1 milimetru.

*** Distanța dintre puncte este formată din segmente cumulate ce sunt mai mici decât valoarea 1 milimetru.

**DATE DESPRE IMOBILUL NR. 10731**

Oficiul de Cadastru și Publicitate Imobiliară PRAHOVA
Biroul de Cadastru și Publicitate Imobiliară Ploiești

A. Partea I. Descrierea imobilului

TEREN Intravilan

Adresa: Loc. Bighilin, Jud. Prahova

| Nr. Crt | Nr cadastral Nr. topografic | Suprafața* (mp) | Observații / Referințe |
|---------|-----------------------------|-----------------|---|
| A1 | | 5.000 | Sector cadastral:11 Teren neimprejmuit; |

B. Partea II. Proprietari și acte

| Inscrieri privitoare la dreptul de proprietate și alte drepturi reale | Referințe |
|---|-----------|
| / | |
| Act Administrativ nr. 3216, din 22/03/1993 emis de CJSDPAT PRAHOVA (TITLU DE PROPRIETATE;); | |
| B1 | A1 |
| Intabulare, drept de PROPRIETATE, dobândit prin Reconstituire, cota actuala 1/1, cota initiala 1/1 1) DRAGOMIR DUMITRU | |

C. Partea III. SARCINI .

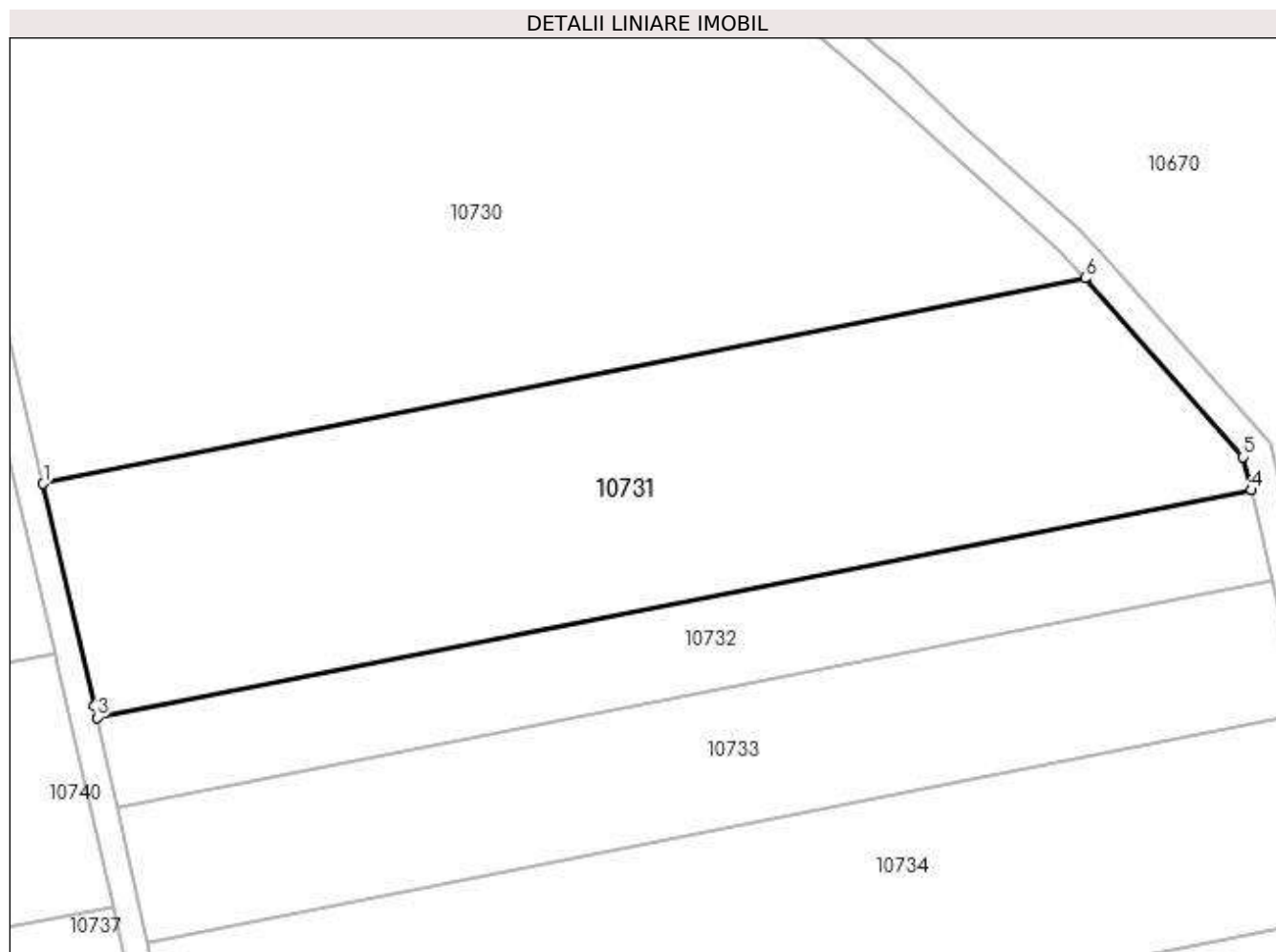
| Inscrieri privind dezmembramintele dreptului de proprietate, drepturi reale de garanție și sarcini | Referințe |
|--|-----------|
| NU SUNT | |

Anexa Nr. 1 La Partea I

Teren

| | | |
|--------------|-----------------|------------------------|
| Nr cadastral | Suprafața (mp)* | Observații / Referințe |
| | 5.000 | |

* Suprafața este determinată în planul de proiecție Stereo 70.



Date referitoare la teren

| Crt | Categorie folosință | Intra vilan | Suprafața (mp) | Tarla | Parcelă | Nr. topo | Observații / Referințe |
|-----|---------------------|-------------|----------------|-------|---------|----------|------------------------|
| 1 | arabil | DA | 5.000 | 30 | 1209/4 | - | |

Lungime Segmente

1) Valorile lungimilor segmentelor sunt obținute din proiecție în plan.

| Punct început | X / Y | Punct sfârșit | X / Y | Lungime segment (** (m) |
|---------------|----------------------------|---------------|----------------------------|-------------------------|
| 1 | 588.095,921 389.437,193 | 2 | 588.102,883 389.406,983 | 31.002 |
| 2 | 588.102,883 389.406,983 | 3 | 588.103,236 389.405,389 | 1.633 |
| 3 | 588.103,236 389.405,389 | 4 | 588.260,202 389.436,291 | 159.979 |
| 4 | 588.260,202 389.436,291 | 5 | 588.259,15 389.440,805 | 4.635 |
| 5 | 588.259,15 389.440,805 | 6 | 588.237,619 389.465,089 | 32.455 |

| Punct început | X / Y | Punct sfârșit | X / Y | Lungime segment (** (m) |
|---------------|----------------------------|---------------|----------------------------|-------------------------|
| 6 | 588.237,619 389.465,089 | 1 | 588.095,921 389.437,193 | 144.418 |

** Lungimile segmentelor sunt determinate în planul de proiecție Stereo 70 și sunt rotunjite la 1 milimetru.

*** Distanța dintre puncte este formată din segmente cumulate ce sunt mai mici decât valoarea 1 milimetru.

**DATE DESPRE IMOBILUL NR. 10732**

Oficiul de Cadastru și Publicitate Imobiliară PRAHOVA
Biroul de Cadastru și Publicitate Imobiliară Ploiești

A. Partea I. Descrierea imobilului

TEREN Intravilan

Adresa: Loc. Bighilin, Jud. Prahova

| Nr. Crt | Nr cadastral Nr. topografic | Suprafața* (mp) | Observații / Referințe |
|---------|-----------------------------|-----------------|---|
| A1 | 27690 | 2.000 | Sector cadastral:11 Teren neimpregmuit; |

B. Partea II. Proprietari și acte

| Inscrieri privitoare la dreptul de proprietate și alte drepturi reale | | Referințe |
|---|---|-----------|
| 36465 / 16/03/2021 | | |
| Act Notarial nr. 1319, din 15/03/2021 emis de NP Ivan Constantin; | | |
| B1 | Se infiinteaza cartea funciara 27690 a imobilului cu numarul cadastral 27690 / UAT Bucov, rezultat din dezmembrarea imobilului cu numarul cadastral 25080 inscris in cartea funciara 25080; | A1 |
| 36474 / 16/03/2021 | | |
| Act Notarial nr. 1320, din 15/03/2021 emis de NP Ivan Constantin; | | |
| B5 | Intabulare, drept de PROPRIETATE(partaj), dobandit prin Conventie, cota actuala 1/1, cota initiala 1/1 1) DINICĂ CONSTANTIN | A1 |

C. Partea III. SARCINI .

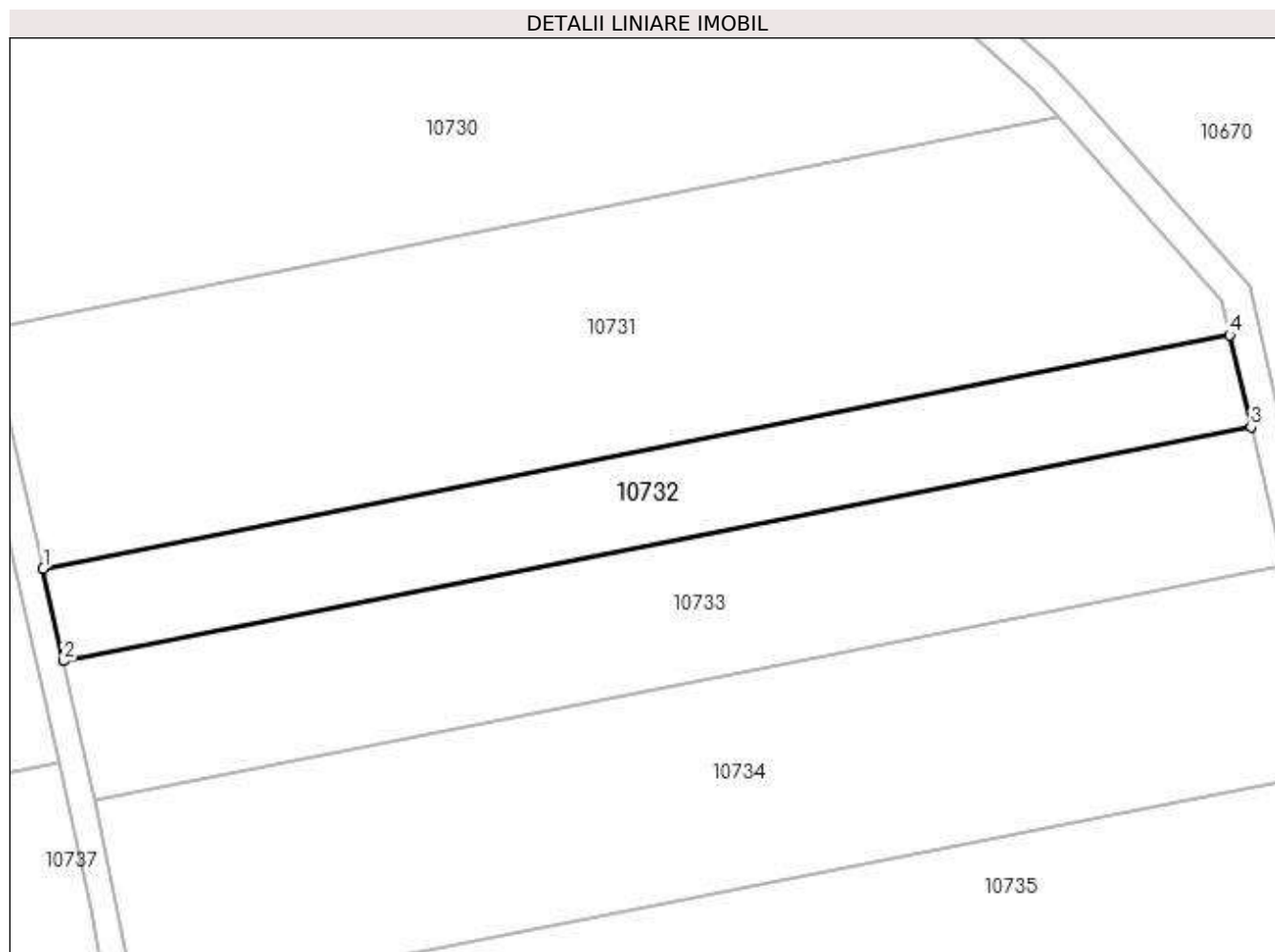
| Inscrieri privind dezmembramintele dreptului de proprietate, drepturi reale de garanție și sarcini | Referințe |
|--|-----------|
| NU SUNT | |

Anexa Nr. 1 La Partea I

Teren

| Nr cadastral | Suprafața (mp)* | Observații / Referințe |
|--------------|-----------------|------------------------|
| 27690 | 2.000 | |

* Suprafața este determinată în planul de proiecție Stereo 70.



Date referitoare la teren

| Crt | Categorie folosință | Intra vilan | Suprafața (mp) | Tarla | Parcelă | Nr. topo | Observații / Referințe |
|-----|---------------------|-------------|----------------|-------|---------|----------|------------------------|
| 1 | arabil | DA | 2.000 | 30 | 1209/5 | - | |

Lungime Segmente

1) Valorile lungimilor segmentelor sunt obținute din proiecție în plan.

| Punct început | X / Y | Punct sfârșit | X / Y | Lungime segment (** (m) |
|---------------|----------------------------|---------------|----------------------------|-------------------------|
| 1 | 588.103,236 389.405,389 | 2 | 588.105,942 389.393,186 | 12.499 |
| 2 | 588.105,942 389.393,186 | 3 | 588.263,042 389.424,114 | 160.115 |
| 3 | 588.263,042 389.424,114 | 4 | 588.260,202 389.436,291 | 12.504 |
| 4 | 588.260,202 389.436,291 | 1 | 588.103,236 389.405,389 | 159.979 |

**** Lungimile segmentelor sunt determinate în planul de proiecție Stereo 70 și sunt rotunjite la 1 milimetru.**

***** Distanța dintre puncte este formată din segmente cumulate ce sunt mai mici decât valoarea 1 milimetru.**

**DATE DESPRE IMOBILUL NR. 10733**

Oficiul de Cadastru și Publicitate Imobiliară PRAHOVA
Biroul de Cadastru și Publicitate Imobiliară Ploiești

A. Partea I. Descrierea imobilului

TEREN Intravilan

Adresa: Loc. Bighilin, Jud. Prahova

| Nr. Crt | Nr cadastral Nr. topografic | Suprafața* (mp) | Observații / Referințe |
|---------|-----------------------------|-----------------|--|
| A1 | 27691 | 3.000 | Sector cadastral:11 Teren neimprejmit; |

B. Partea II. Proprietari și acte

| Inscrieri privitoare la dreptul de proprietate și alte drepturi reale | | Referințe |
|---|---|-----------|
| 36465 / 16/03/2021 | | |
| Act Notarial nr. 1319, din 15/03/2021 emis de NP Ivan Constantin; | | |
| B1 | Se infiinteaza cartea funciara 27691 a imobilului cu numarul cadastral 27691 / UAT Bucov, rezultat din dezmembrarea imobilului cu numarul cadastral 25080 inscris in cartea funciara 25080; | A1 |
| 36480 / 16/03/2021 | | |
| Act Notarial nr. 1320, din 15/03/2021 emis de NP Ivan Constantin; | | |
| B5 | Intabulare, drept de PROPRIETATEpartaj, dobandit prin Conventie, cota actuala 1/1, cota initiala 1/1 1) DINICA MARIA | A1 |

C. Partea III. SARCINI .

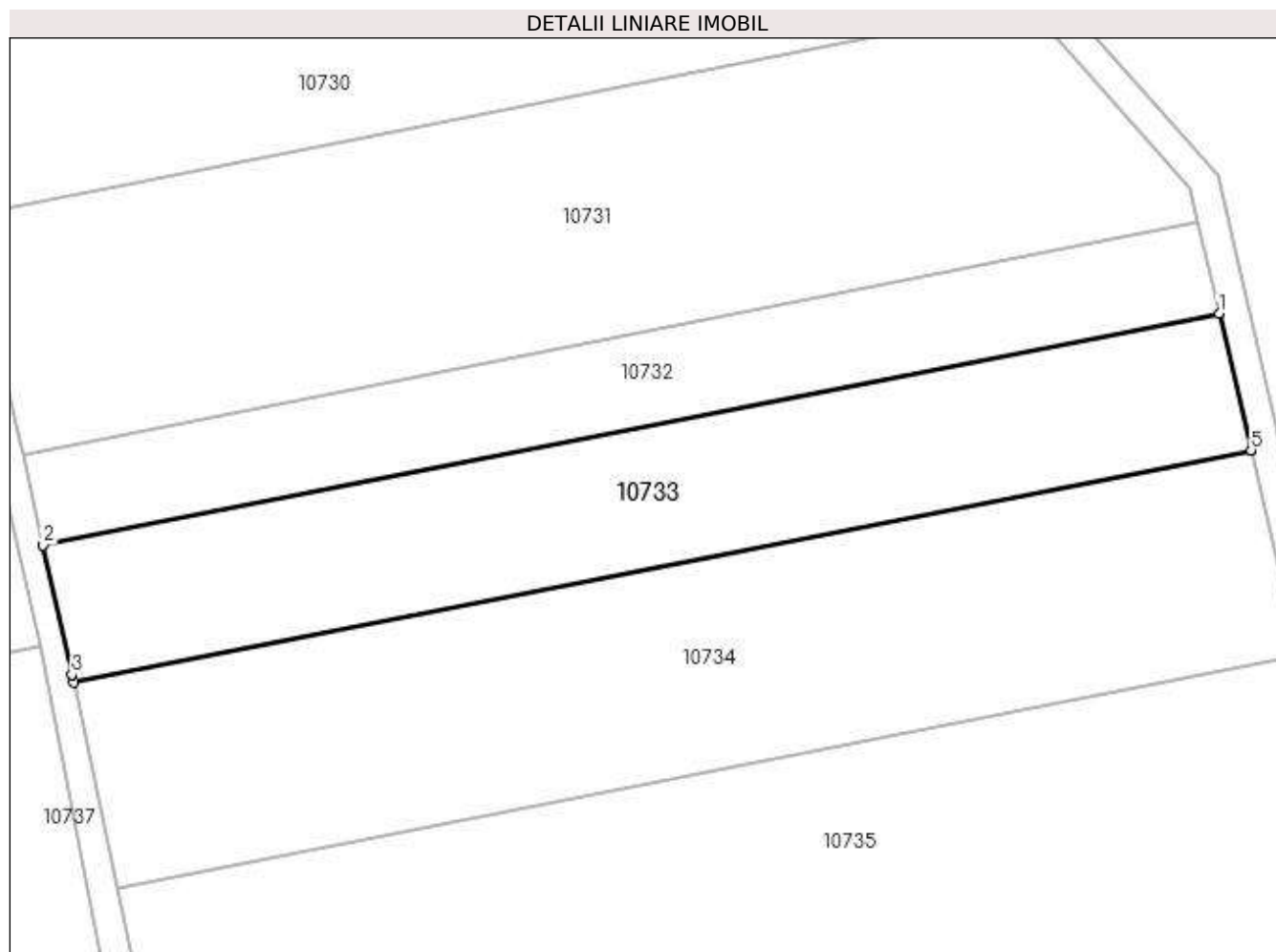
| Inscrieri privind dezmembramintele dreptului de proprietate, drepturi reale de garanție și sarcini | Referințe |
|--|-----------|
| NU SUNT | |

Anexa Nr. 1 La Partea I

Teren

| Nr cadastral | Suprafața (mp)* | Observații / Referințe |
|--------------|-----------------|------------------------|
| 27691 | 3.000 | |

* Suprafața este determinată în planul de proiecție Stereo 70.



Date referitoare la teren

| Crt | Categorie folosință | Intra vilan | Suprafața (mp) | Tarla | Parcelă | Nr. topo | Observații / Referințe |
|-----|---------------------|-------------|----------------|-------|---------|----------|------------------------|
| 1 | arabil | DA | 3.000 | 30 | 1209/5 | - | |

Lungime Segmente

1) Valorile lungimilor segmentelor sunt obținute din proiecție în plan.

| Punct început | X / Y | Punct sfârșit | X / Y | Lungime segment (** (m) |
|---------------|----------------------------|---------------|----------------------------|-------------------------|
| 1 | 588.263,042 389.424,114 | 2 | 588.105,942 389.393,186 | 160.115 |
| 2 | 588.105,942 389.393,186 | 3 | 588.109,775 389.375,898 | 17.708 |
| 3 | 588.109,775 389.375,898 | 4 | 588.109,985 389.374,898 | 1.022 |
| 4 | 588.109,985 389.374,898 | 5 | 588.267,296 389.405,867 | 160.33 |
| 5 | 588.267,296 389.405,867 | 1 | 588.263,042 389.424,114 | 18.736 |

**** Lungimile segmentelor sunt determinate în planul de proiecție Stereo 70 și sunt rotunjite la 1 milimetru.**

***** Distanța dintre puncte este formată din segmente cumulate ce sunt mai mici decât valoarea 1 milimetru.**

**DATE DESPRE IMOBILUL NR. 10734**

Oficiul de Cadastru și Publicitate Imobiliară PRAHOVA
Biroul de Cadastru și Publicitate Imobiliară Ploiești

A. Partea I. Descrierea imobilului

TEREN Intravilan

Adresa: Loc. Bighilin, Jud. Prahova

| Nr. Crt | Nr cadastral Nr. topografic | Suprafața* (mp) | Observații / Referințe |
|---------|-----------------------------|-----------------|---|
| A1 | | 4.500 | Sector cadastral:11 Teren neimprejmuit; |

B. Partea II. Proprietari și acte

| Inscrieri privitoare la dreptul de proprietate și alte drepturi reale | Referințe |
|--|-----------|
| / | |
| Act Administrativ nr. 63317, din 06/01/1997 emis de CJSDPAT PRAHOVA (TITLU DE PROPRIETATE;); | |
| B1 | A1 |
| Intabulare, drept de PROPRIETATE, dobandit prin Reconstituire, cota actuala 1/1, cota initiala 1/1 | |
| 1) NECULA MARIA | |
| 2) VĂRZARU NICOLAE | |

C. Partea III. SARCINI .

| Inscrieri privind dezmembramintele dreptului de proprietate, drepturi reale de garanție și sarcini | Referințe |
|--|-----------|
| NU SUNT | |

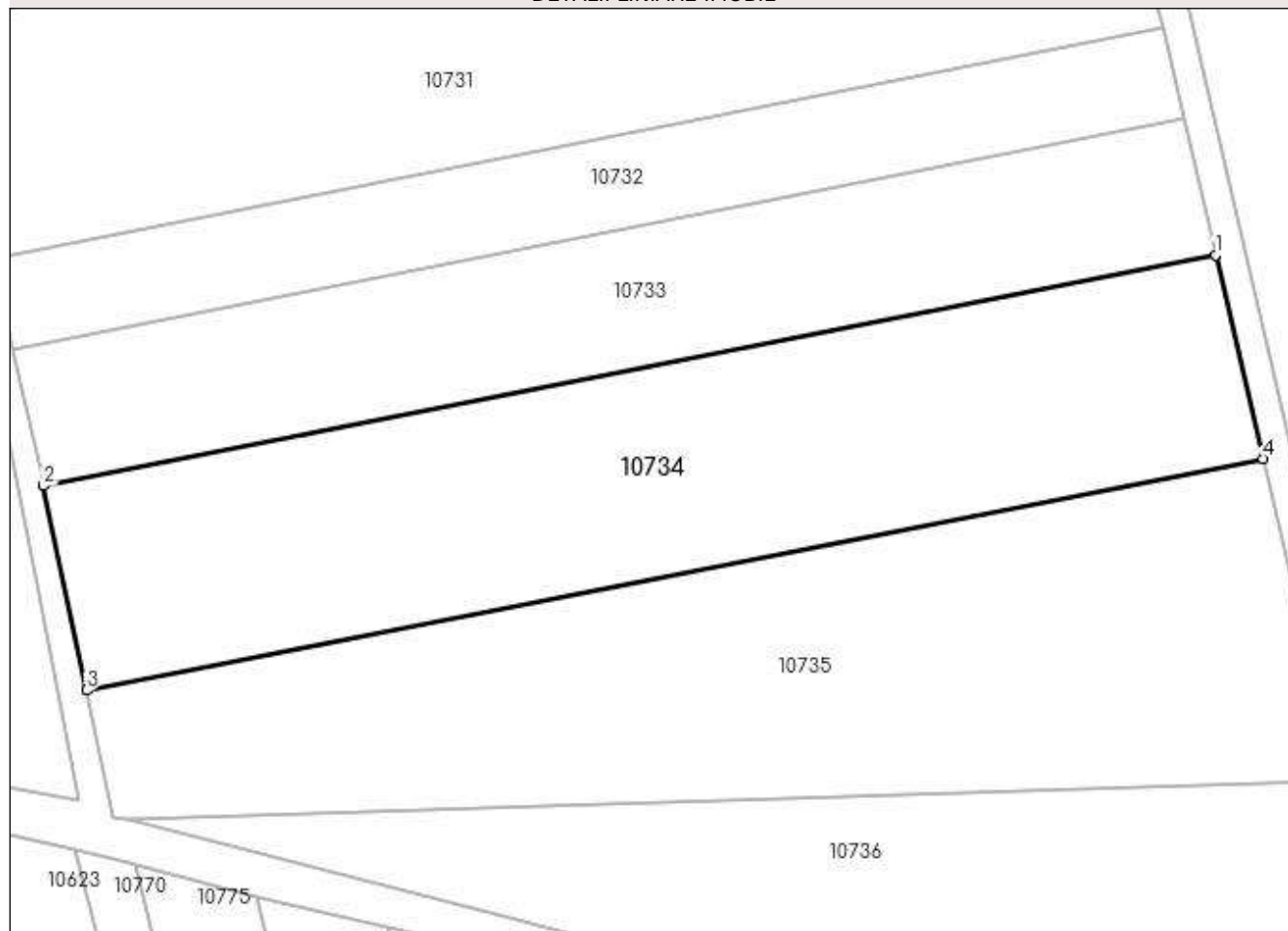
Anexa Nr. 1 La Partea I

Teren

| Nr cadastral | Suprafața (mp)* | Observații / Referințe |
|--------------|-----------------|------------------------|
| | 4.500 | |

* Suprafața este determinată în planul de proiecție Stereo 70.

DETALII LINIARE IMOBIL



Date referitoare la teren

| Crt | Categorie folosință | Intra vilan | Suprafața (mp) | Tarla | Parcelă | Nr. topo | Observații / Referințe |
|-----|---------------------|-------------|----------------|-------|---------|----------|------------------------|
| 1 | arabil | DA | 4.500 | 30 | 1209/6 | - | |

Lungime Segmente

1) Valorile lungimilor segmentelor sunt obținute din proiecție în plan.

| Punct început | X / Y | Punct sfârșit | X / Y | Lungime segment (** (m) |
|---------------|----------------------------|---------------|----------------------------|-------------------------|
| 1 | 588.267,296 389.405,867 | 2 | 588.109,985 389.374,898 | 160.33 |
| 2 | 588.109,985 389.374,898 | 3 | 588.115,757 389.347,481 | 28.018 |
| 3 | 588.115,757 389.347,481 | 4 | 588.273,661 389.378,567 | 160.935 |
| 4 | 588.273,661 389.378,567 | 1 | 588.267,296 389.405,867 | 28.032 |

**** Lungimile segmentelor sunt determinate în planul de proiecție Stereo 70 și sunt rotunjite la 1 milimetru.**

***** Distanța dintre puncte este formată din segmente cumulate ce sunt mai mici decât valoarea 1 milimetru.**

**DATE DESPRE IMOBILUL NR. 10735**

Oficiul de Cadastru și Publicitate Imobiliară PRAHOVA
Biroul de Cadastru și Publicitate Imobiliară Ploiești

A. Partea I. Descrierea imobilului

TEREN Intravilan

Adresa: Loc. Bighilin, Jud. Prahova

| Nr. Crt | Nr cadastral Nr. topografic | Suprafața* (mp) | Observații / Referințe |
|---------|--------------------------------|-----------------|---|
| A1 | | 5.000 | Sector cadastral:11 Teren neimprejmuit; |

B. Partea II. Proprietari și acte

| Inscrieri privitoare la dreptul de proprietate și alte drepturi reale | Referințe |
|--|-----------|
| / | |
| Act Administrativ nr. 63391, din 06/08/1997 emis de CJSDPAT PRAHOVA (TITLU DE PROPRIETATE;); | |
| B1 | A1 |
| Intabulare, drept de PROPRIETATE, dobandit prin Reconstituire, cota actuala 1/1, cota initiala 1/1 | |
| 1) IONESCU EMIL | |
| 2) IONESCU PETRE | |
| 3) IONESCU STEFANIA | |

C. Partea III. SARCINI .

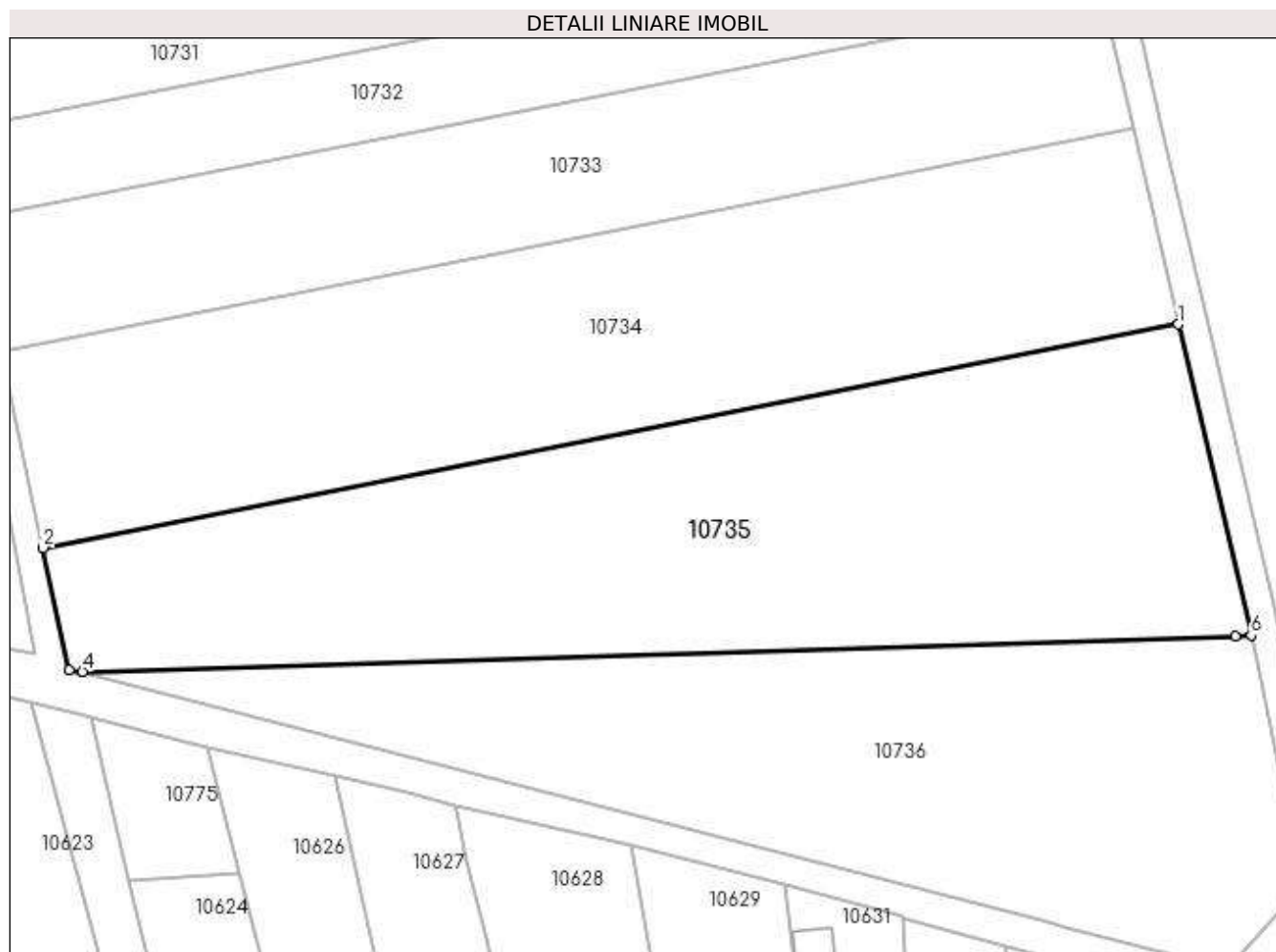
| Inscrieri privind dezmembramintele dreptului de proprietate, drepturi reale de garanție și sarcini | Referințe |
|--|-----------|
| NU SUNT | |

Anexa Nr. 1 La Partea I

Teren

| | | |
|--------------|-----------------|------------------------|
| Nr cadastral | Suprafața (mp)* | Observații / Referințe |
| | 5.000 | |

* Suprafața este determinată în planul de proiecție Stereo 70.



Date referitoare la teren

| Crt | Categorie folosință | Intra vilan | Suprafața (mp) | Tarla | Parcelă | Nr. topo | Observații / Referințe |
|-----|---------------------|-------------|----------------|-------|---------|----------|------------------------|
| 1 | arabil | DA | 5.000 | 30 | 1209/7 | - | |

Lungime Segmente

1) Valorile lungimilor segmentelor sunt obținute din proiecție în plan.

| Punct început | X / Y | Punct sfârșit | X / Y | Lungime segment (** (m) |
|---------------|----------------------------|---------------|----------------------------|-------------------------|
| 1 | 588.273,661 389.378,567 | 2 | 588.115,757 389.347,481 | 160.935 |
| 2 | 588.115,757 389.347,481 | 3 | 588.119,323 389.330,539 | 17.313 |
| 3 | 588.119,323 389.330,539 | 4 | 588.121,22 389.330,28 | 1.915 |
| 4 | 588.121,22 389.330,28 | 5 | 588.281,554 389.335,232 | 160.41 |
| 5 | 588.281,554 389.335,232 | 6 | 588.283,75 389.335,3 | 2.197 |

| Punct început | X / Y | Punct sfârșit | X / Y | Lungime segment (** (m) |
|---------------|-------------------------|---------------|----------------------------|-------------------------|
| 6 | 588.283,75 389.335,3 | 1 | 588.273,661 389.378,567 | 44.428 |

** Lungimile segmentelor sunt determinate în planul de proiecție Stereo 70 și sunt rotunjite la 1 milimetru.

*** Distanța dintre puncte este formată din segmente cumulate ce sunt mai mici decât valoarea 1 milimetru.

**DATE DESPRE IMOBILUL NR. 10736**

Oficiul de Cadastru și Publicitate Imobiliară PRAHOVA
Biroul de Cadastru și Publicitate Imobiliară Ploiești

A. Partea I. Descrierea imobilului

TEREN Intravilan

Nr. CF vechi:4063

Nr. cadastral vechi:10968

Adresa: Loc. Bighilin, Jud. Prahova, T 30 ; PARC. 1209/8

| Nr. Crt | Nr cadastral Nr. topografic | Suprafața* (mp) | Observații / Referințe |
|---------|-----------------------------|-----------------|---|
| A1 | 21215 | 4.000 | Sector cadastral:11 Teren neimprejmuit; |

B. Partea II. Proprietari și acte

| Inscrieri privitoare la dreptul de proprietate și alte drepturi reale | Referințe |
|--|-----------|
| 4418 / 13/01/2022 | |
| Act Administrativ nr. 4558, din 13/01/2022 emis de PRIMARIA BUCOV (; act administrativ nr 13 din 18.02.2014, emis de CONSILIUL LOCAL BUCOV); | |
| B3 | A1 |
| se actualizeaza informatiile cadastrale in sensul schimbarii grupei de destinatie a terenului din extravilan in intravilan conform documentatiei tehnice avizate | |
| 134553 / 24/10/2022 | |
| Act Notarial nr. 2001, din 24/10/2022 emis de NP David Cristian Emanuel; | |
| B4 | A1 |
| Intabulare, drept de PROPRIETATEcumparare ca bun propriu, dobandit prin Conventie, cota actuala 1/1, cota initiala 1/1 | |
| 1) CENCA MIHAELA | |

C. Partea III. SARCINI

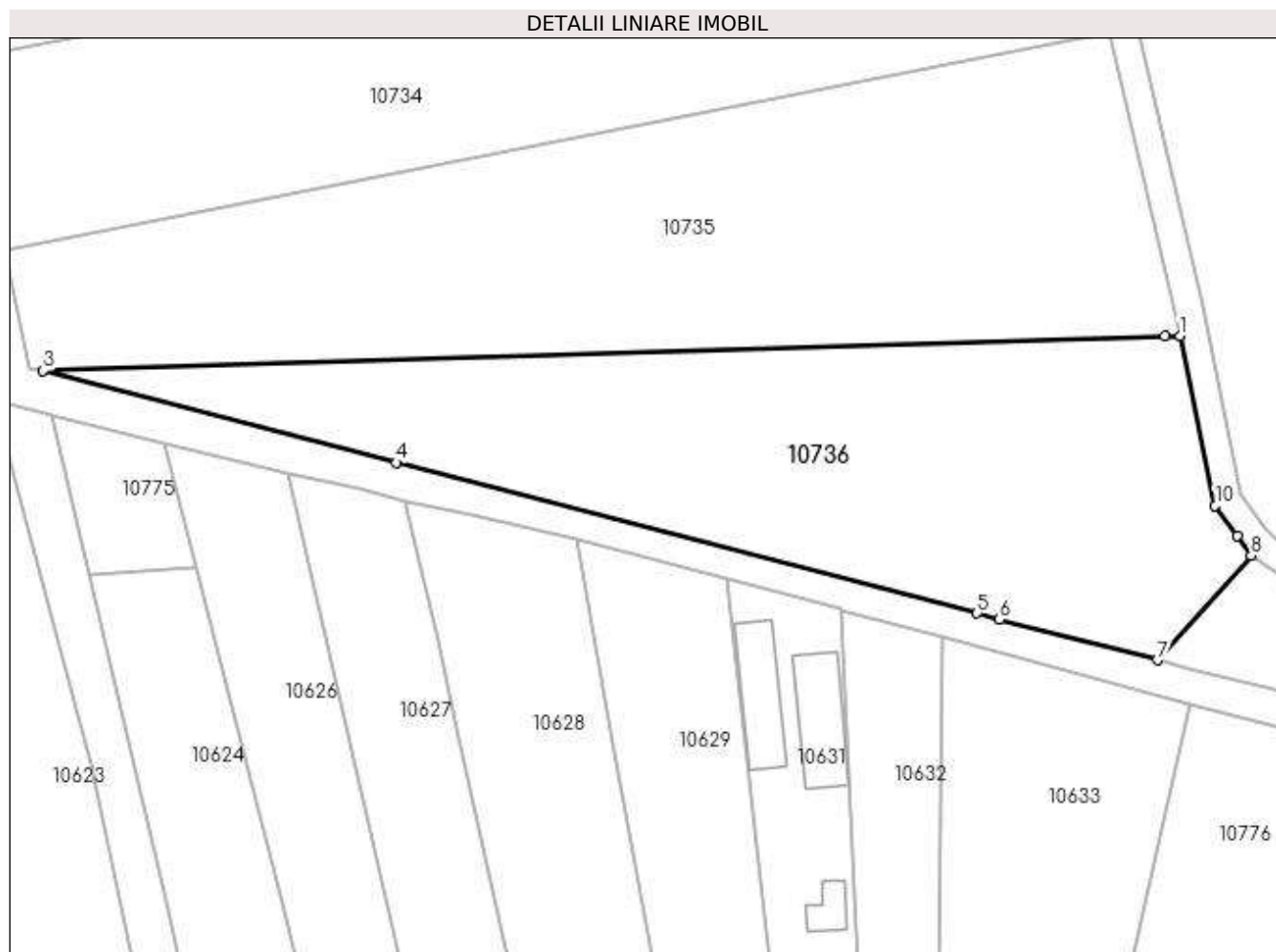
| Inscrieri privind dezmembramintele dreptului de proprietate, drepturi reale de garanție și sarcini | Referințe |
|--|-----------|
| 152671 / 05/11/2021 | |
| Act Notarial nr. 455, din 23/03/2021 emis de NP David Lidia; | |
| C2 | A1 |
| se radiaza dreptul de folosinta inscris sub C1 prin incheierea nr. 7351182013 | |

Anexa Nr. 1 La Partea I

Teren

| Nr cadastral | Suprafața (mp)* | Observații / Referințe |
|--------------|-----------------|------------------------|
| 21215 | 4.000 | |

* Suprafața este determinată în planul de proiecție Stereo 70.



Date referitoare la teren

| Crt | Categorie folosință | Intra vilan | Suprafața (mp) | Tarla | Parcelă | Nr. topo | Observații / Referințe |
|-----|---------------------|-------------|----------------|-------|---------|----------|------------------------|
| 1 | arabil | DA | 4.000 | 30 | 1209/8 | - | |

Lungime Segmente

1) Valorile lungimilor segmentelor sunt obținute din proiecție în plan.

| Punct început | X / Y | Punct sfârșit | X / Y | Lungime segment (** (m) |
|---------------|----------------------------|---------------|----------------------------|-------------------------|
| 1 | 588.283,75 389.335,3 | 2 | 588.281,554 389.335,232 | 2.197 |
| 2 | 588.281,554 389.335,232 | 3 | 588.121,22 389.330,28 | 160.41 |
| 3 | 588.121,22 389.330,28 | 4 | 588.171,672 389.317,187 | 52.123 |
| 4 | 588.171,672 389.317,187 | 5 | 588.254,706 389.295,639 | 85.784 |
| 5 | 588.254,706 389.295,639 | 6 | 588.257,93 389.294,802 | 3.331 |

| Punct început | X / Y | Punct sfârşit | X / Y | Lungime segment (** (m) |
|---------------|---------------------------|---------------|---------------------------|-------------------------|
| 6 | 588.257,93 389.294,802 | 7 | 588.280,48 389.288,95 | 23.297 |
| 7 | 588.280,48 389.288,95 | 8 | 588.293,88 389.303,88 | 20.062 |
| 8 | 588.293,88 389.303,88 | 9 | 588.291,85 389.306,707 | 3.48 |
| 9 | 588.291,85 389.306,707 | 10 | 588.288,73 389.311,05 | 5.348 |
| 10 | 588.288,73 389.311,05 | 1 | 588.283,75 389.335,3 | 24.756 |

** Lungimile segmentelor sunt determinate în planul de proiecție Stereo 70 și sunt rotunjite la 1 milimetru.

*** Distanța dintre puncte este formată din segmente cumulate ce sunt mai mici decât valoarea 1 milimetru.

**DATE DESPRE IMOBILUL NR. 10737**

Oficiul de Cadastru și Publicitate Imobiliară PRAHOVA
Biroul de Cadastru și Publicitate Imobiliară Ploiești

A. Partea I. Descrierea imobilului

TEREN Intravilan

Adresa: Loc. Bighilin, Str Independentei, Jud. Prahova

| Nr. Crt | Nr cadastral Nr. topografic | Suprafața* (mp) | Observații / Referințe |
|---------|-----------------------------|-----------------|---------------------------------------|
| A1 | 24735 | 1.652 | Sector cadastral:11 Teren imprejmuit; |

B. Partea II. Proprietari și acte

| Inscrieri privitoare la dreptul de proprietate și alte drepturi reale | | Referințe |
|---|---|-----------|
| 93685 / 11/10/2017 | | |
| Act Notarial nr. 4444, din 10/10/2017 emis de Neculae Aurelian; | | |
| B1 | Se infiinteaza cartea funciara 24735 a imobilului cu numarul cadastral 24735/Bucov, rezultat din dezmembrarea imobilului cu numarul cadastral 24694 inscris in cartea funciara 24694; | A1 |
| 25484 / 22/03/2018 | | |
| Act Notarial nr. 1075, din 21/03/2018 emis de NP Neculae Aurelian; | | |
| B4 | Intabulare, drept de PROPRIETATEcumparare ca bun comun, dobandit prin Conventie, cota actuala 1/1, cota initiala 1/1 1) PUIA VASILE-ALEXANDRU 2) PUIA ROXANA | A1 |

C. Partea III. SARCINI .

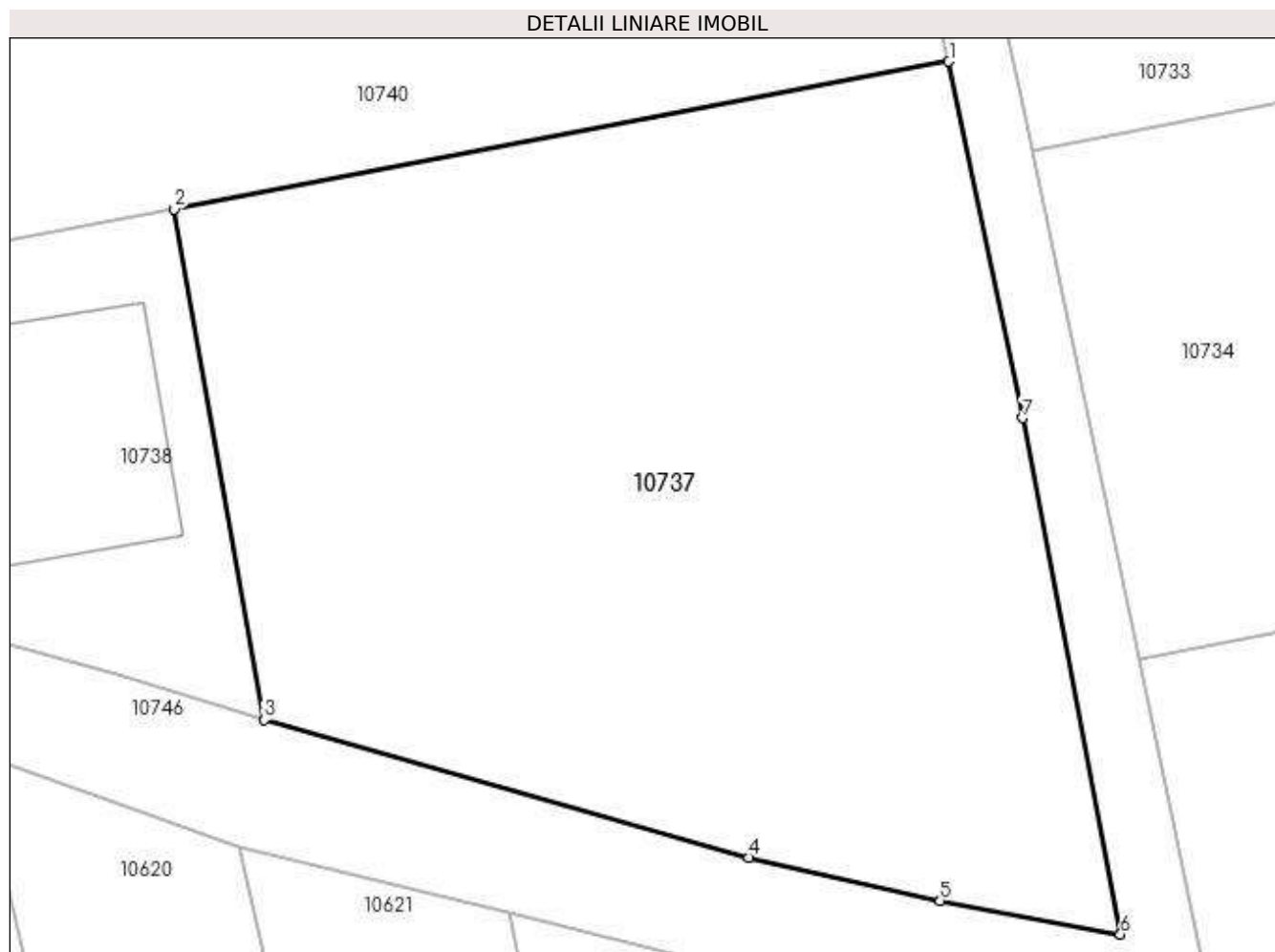
| Inscrieri privind dezmembramintele dreptului de proprietate, drepturi reale de garanție și sarcini | Referințe |
|--|-----------|
| NU SUNT | |

Anexa Nr. 1 La Partea I

Teren

| Nr cadastral | Suprafața (mp)* | Observații / Referințe |
|--------------|-----------------|------------------------|
| 24735 | 1.652 | |

* Suprafața este determinată în planul de proiecție Stereo 70.



Date referitoare la teren

| Crt | Categorie folosință | Intra vilan | Suprafața (mp) | Tarla | Parcelă | Nr. topo | Observații / Referințe |
|-----|---------------------|-------------|----------------|-------|---------|----------|------------------------|
| 1 | vie | DA | 1.652 | 30 | 1235/6 | - | |

Lungime Segmente

1) Valorile lungimilor segmentelor sunt obținute din proiecție în plan.

| Punct început | X / Y | Punct sfârșit | X / Y | Lungime segment (** (m) |
|---------------|----------------------------|---------------|----------------------------|-------------------------|
| 1 | 588.105,483 389.379,686 | 2 | 588.063,717 389.371,726 | 42.518 |
| 2 | 588.063,717 389.371,726 | 3 | 588.068,561 389.344,222 | 27.927 |
| 3 | 588.068,561 389.344,222 | 4 | 588.094,717 389.336,811 | 27.186 |
| 4 | 588.094,717 389.336,811 | 5 | 588.105,012 389.334,5 | 10.551 |
| 5 | 588.105,012 389.334,5 | 6 | 588.114,729 389.332,676 | 9.887 |

| Punct început | X / Y | Punct sfârșit | X / Y | Lungime segment (** (m) |
|---------------|----------------------------|---------------|----------------------------|-------------------------|
| 6 | 588.114,729 389.332,676 | 7 | 588.109,471 389.360,477 | 28.294 |
| 7 | 588.109,471 389.360,477 | 1 | 588.105,483 389.379,686 | 19.619 |

** Lungimile segmentelor sunt determinate în planul de proiecție Stereo 70 și sunt rotunjite la 1 milimetru.

*** Distanța dintre puncte este formată din segmente cumulate ce sunt mai mici decât valoarea 1 milimetru.

**DATE DESPRE IMOBILUL NR. 10738**

Oficiul de Cadastru și Publicitate Imobiliară PRAHOVA
Biroul de Cadastru și Publicitate Imobiliară Ploiești

A. Partea I. Descrierea imobilului

TEREN Intravilan

Adresa: Loc. Bighilin, Str Independentei, Jud. Prahova

| Nr. Crt | Nr cadastral Nr. topografic | Suprafața* (mp) | Observații / Referințe |
|---------|-----------------------------|--------------------------------|---------------------------------------|
| A1 | 24734 | Din acte: 600 Masurata: 610 | Sector cadastral:11 Teren imprejmuit; |

Construcții

| Crt | Nr cadastral Nr. topografic | Adresa | Observații / Referințe |
|------|-----------------------------|--|--|
| A1.1 | 24734-C1 | Loc. Bighilin, Str Independentei, Jud. Prahova | Nr. niveluri:1; S. construita la sol:177 mp; S. construita desfasurata:177 mp; |

B. Partea II. Proprietari și acte

| Inscrieri privitoare la dreptul de proprietate și alte drepturi reale | | Referințe |
|--|---|-----------|
| 93685 / 11/10/2017 | | |
| Act Notarial nr. 4444, din 10/10/2017 emis de Neculae Aurelian; | | |
| B1 | Se infiinteaza cartea funciara 24734 a imobilului cu numarul cadastral 24734/Bucov, rezultat din dezmembrarea imobilului cu numarul cadastral 24694 inscris in cartea funciara 24694; | A1 |
| 54133 / 11/04/2023 | | |
| Act Notarial nr. 440, din 10/04/2023 emis de Moanta Georgeta; | | |
| B4 | Intabulare, drept de PROPRIETATEpartaj, dobandit prin Conventie, cota actuala 1/1, cota initiala 1/1 1) ACHIM DORU | A1 |
| / | | |
| Act Administrativ nr. 12387, din 19/05/2023 emis de PRIMARIA COMUNEI BUCOV (ADEVERINTA;); | | |
| B5 | Intabulare, drept de PROPRIETATE, dobandit prin Construire, cota actuala 1/1, cota initiala 1/1 1) ACHIM DORU 2) ACHIM ERNESTA-GIANINA | A1.1 |

C. Partea III. SARCINI .

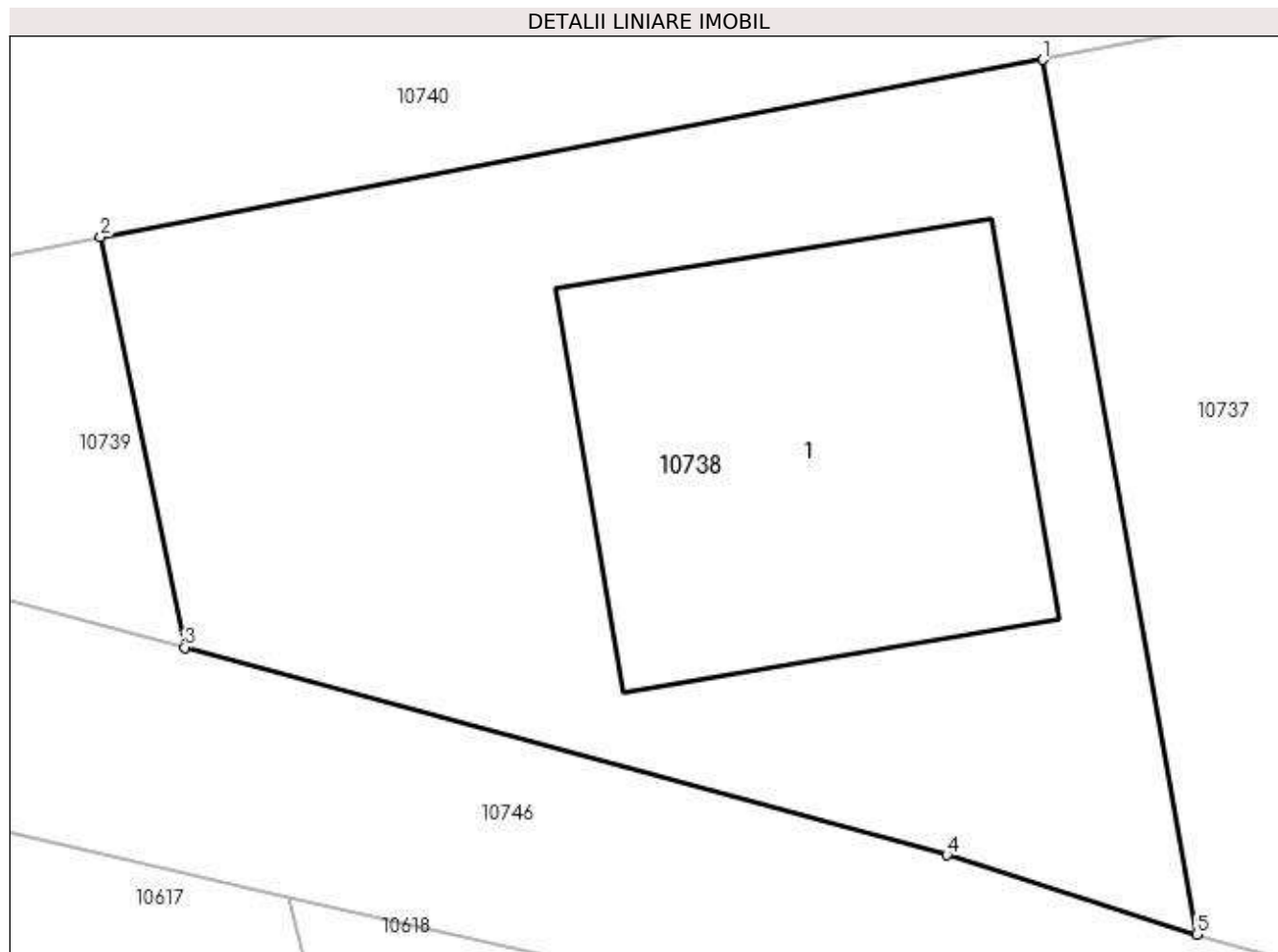
| Inscrieri privind dezmembramintele dreptului de proprietate, drepturi reale de garanție și sarcini | Referințe |
|--|-----------|
| NU SUNT | |

Anexa Nr. 1 La Partea I

Teren

| Nr cadastral | Suprafața (mp)* | Observații / Referințe |
|--------------|--------------------------------|------------------------|
| 24734 | Din acte: 600 Masurata: 610 | |

* Suprafața este determinată în planul de proiecție Stereo 70.



Date referitoare la teren

| Crt | Categorie folosință | Intravilan | Suprafața (mp) | Tarla | Parcelă | Nr. topo | Observații / Referințe |
|-----|---------------------|------------|----------------|-------|---------|----------|------------------------|
| 1 | curți construcții | DA | 610 | 30 | 1235/6 | - | |

Date referitoare la construcții

| Crt | Număr | Destinație construcție | Supraf. (mp) | Situație juridică | Observații / Referințe |
|------|----------|-------------------------|------------------------------|-------------------|--|
| A1.1 | 24734-C1 | construcții de locuințe | Din acte: 0 Masurata: 177 | Cu acte | Nr. niveluri:1; S. construita la sol:177 mp; S. construita desfasurata:177 mp; |

Lungime Segmente

1) Valorile lungimilor segmentelor sunt obținute din proiecție în plan.

| Punct început | X / Y | Punct sfârșit | X / Y | Lungime segment (** (m) |
|---------------|----------------------------|---------------|----------------------------|-------------------------|
| 1 | 588.063,717 389.371,726 | 2 | 588.034,078 389.366,144 | 30.16 |
| 2 | 588.034,078 389.366,144 | 3 | 588.036,726 389.353,243 | 13.17 |
| 3 | 588.036,726 389.353,243 | 4 | 588.060,691 389.346,715 | 24.838 |

| Punct început | X / Y | Punct sfârșit | X / Y | Lungime segment (** (m) |
|---------------|----------------------------|---------------|----------------------------|-------------------------|
| 4 | 588.060,691 389.346,715 | 5 | 588.068,561 389.344,222 | 8.255 |
| 5 | 588.068,561 389.344,222 | 1 | 588.063,717 389.371,726 | 27.927 |

** Lungimile segmentelor sunt determinate în planul de proiecție Stereo 70 și sunt rotunjite la 1 milimetru.

*** Distanța dintre puncte este formată din segmente cumulate ce sunt mai mici decât valoarea 1 milimetru.

**DATE DESPRE IMOBILUL NR. 10739**

Oficiul de Cadastru și Publicitate Imobiliară PRAHOVA
Biroul de Cadastru și Publicitate Imobiliară Ploiești

A. Partea I. Descrierea imobilului

TEREN Intravilan

Adresa: Loc. Bighilin, Str Independentei, Jud. Prahova

| Nr. Crt | Nr cadastral Nr. topografic | Suprafața* (mp) | Observații / Referințe |
|---------|-----------------------------|-----------------|--|
| A1 | 24736 | 221 | Sector cadastral:11 Teren neimprejmit; |

B. Partea II. Proprietari și acte

| Inscrieri privitoare la dreptul de proprietate și alte drepturi reale | | Referințe |
|--|---|-----------|
| 93685 / 11/10/2017 | | |
| Act Notarial nr. 4444, din 10/10/2017 emis de Neculae Aurelian; | | |
| B1 | Se infiinteaza cartea funciara 24736 a imobilului cu numarul cadastral 24736/Bucov, rezultat din dezmembrarea imobilului cu numarul cadastral 24694 inscris in cartea funciara 24694; | A1 |
| 92392 / 16/09/2020 | | |
| Contract De Vânzare-Cumpărare nr. 1114, din 15/09/2020 emis de NP Moanta Georgeta; | | |
| B4 | Intabulare, drept de PROPRIETATEcumparare ca bun propriu, dobandit prin Conventie, cota actuala 1/1, cota initiala 1/1 1) ACHIM DORU | A1 |

C. Partea III. SARCINI .

| Inscrieri privind dezmembramintele dreptului de proprietate, drepturi reale de garanție și sarcini | Referințe |
|--|-----------|
| NU SUNT | |

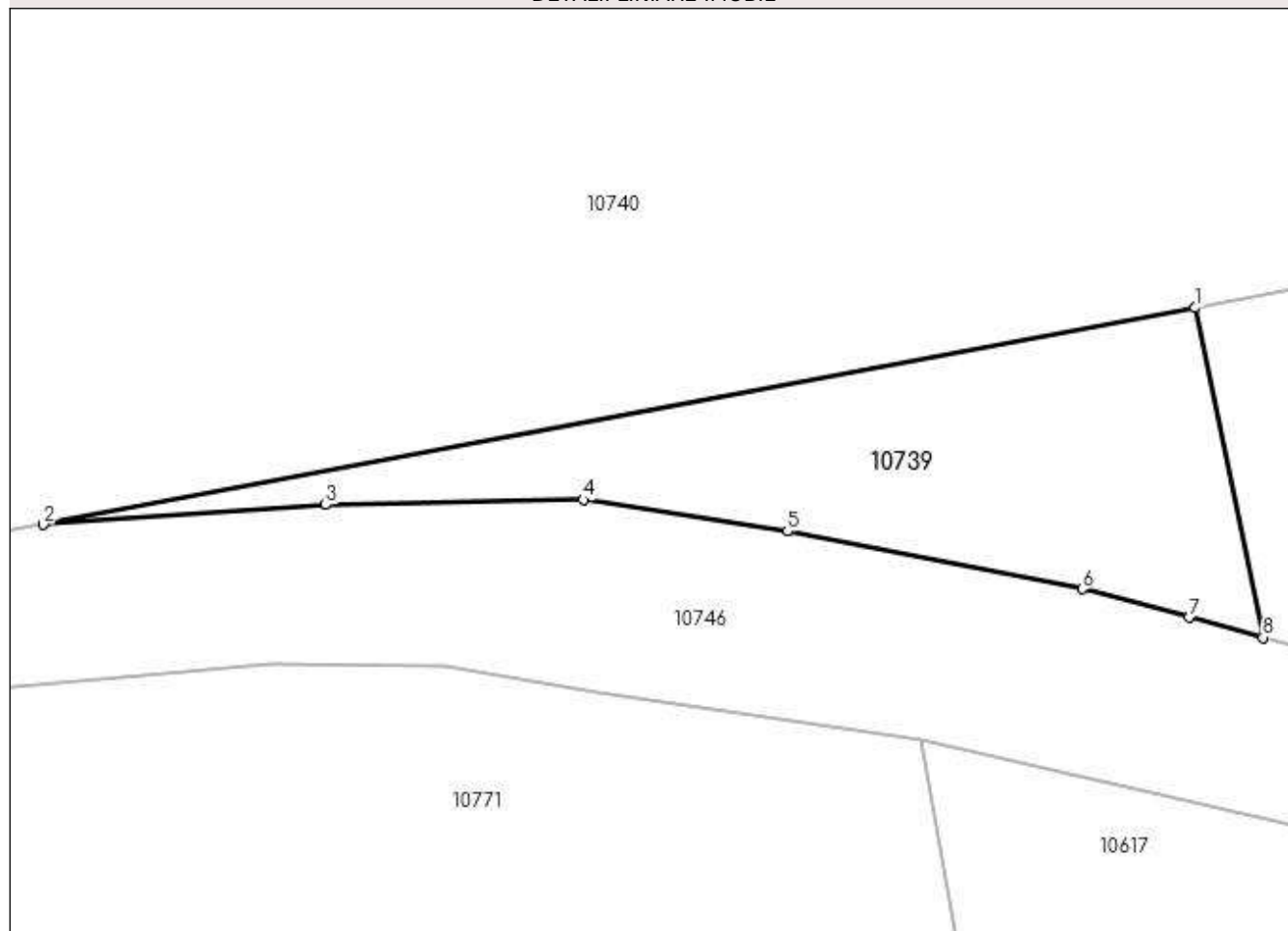
Anexa Nr. 1 La Partea I

Teren

| | | |
|--------------|-----------------|------------------------|
| Nr cadastral | Suprafața (mp)* | Observații / Referințe |
| 24736 | 221 | |

* Suprafața este determinată în planul de proiecție Stereo 70.

DETALII LINIARE IMOBIL



Date referitoare la teren

| Crt | Categorie folosință | Intravilan | Suprafața (mp) | Tarla | Parcelă | Nr. topo | Observații / Referințe |
|-----|---------------------|------------|----------------|-------|---------|----------|------------------------|
| 1 | vie | DA | 221 | 30 | 1235/6 | - | |

Lungime Segmente

1) Valorile lungimilor segmentelor sunt obținute din proiecție în plan.

| Punct început | X / Y | Punct sfârșit | X / Y | Lungime segment (** (m) |
|---------------|----------------------------|---------------|----------------------------|-------------------------|
| 1 | 588.034,078 389.366,144 | 2 | 587.989,0 389.357,656 | 45.87 |
| 2 | 587.989,0 389.357,656 | 3 | 588.000,046 389.358,434 | 11.073 |
| 3 | 588.000,046 389.358,434 | 4 | 588.010,134 389.358,631 | 10.09 |
| 4 | 588.010,134 389.358,631 | 5 | 588.018,123 389.357,404 | 8.083 |
| 5 | 588.018,123 389.357,404 | 6 | 588.029,651 389.355,138 | 11.749 |

| Punct început | X / Y | Punct sfârșit | X / Y | Lungime segment (** (m) |
|---------------|----------------------------|---------------|----------------------------|-------------------------|
| 6 | 588.029,651 389.355,138 | 7 | 588.033,841 389.354,029 | 4.334 |
| 7 | 588.033,841 389.354,029 | 8 | 588.036,726 389.353,243 | 2.99 |
| 8 | 588.036,726 389.353,243 | 1 | 588.034,078 389.366,144 | 13.17 |

** Lungimile segmentelor sunt determinate în planul de proiecție Stereo 70 și sunt rotunjite la 1 milimetru.

*** Distanța dintre puncte este formată din segmente cumulate ce sunt mai mici decât valoarea 1 milimetru.

**DATE DESPRE IMOBILUL NR. 10740**

Oficiul de Cadastru și Publicitate Imobiliară PRAHOVA
Biroul de Cadastru și Publicitate Imobiliară Ploiești

A. Partea I. Descrierea imobilului

TEREN Intravilan

Adresa: Loc. Bighilin, Jud. Prahova

| Nr. Crt | Nr cadastral Nr. topografic | Suprafața* (mp) | Observații / Referințe |
|---------|-----------------------------|-----------------|---|
| A1 | | 4.500 | Sector cadastral:11 Teren neimprejmuit; |

B. Partea II. Proprietari și acte

| Inscrieri privitoare la dreptul de proprietate și alte drepturi reale | Referințe |
|--|-----------|
| / | |
| Act Administrativ nr. 74948, din 23/04/1999 emis de CJSDPAT PRAHOVA (TITLU DE PROPRIETATE;); | |
| B1 | A1 |
| Intabulare, drept de PROPRIETATE, dobândit prin Reconstituire, cota actuala 1/1, cota initiala 1/1 | |
| 1) MIHAI IOSEFINA | |
| 2) CHIRIȚOIU ION-SILVIU | |

C. Partea III. SARCINI .

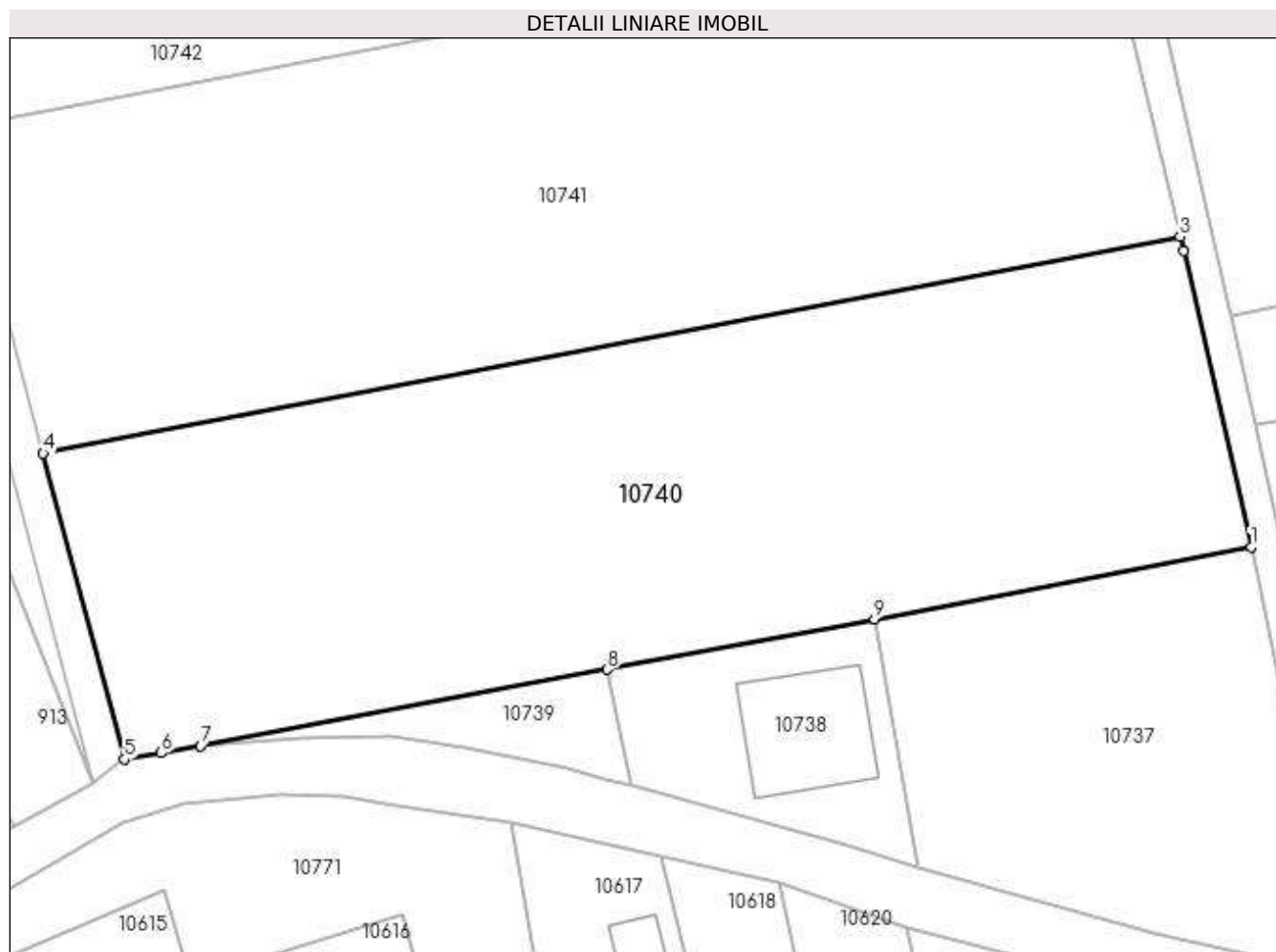
| Inscrieri privind dezmembramintele dreptului de proprietate, drepturi reale de garanție și sarcini | Referințe |
|--|-----------|
| NU SUNT | |

Anexa Nr. 1 La Partea I

Teren

| Nr cadastral | Suprafața (mp)* | Observații / Referințe |
|--------------|-----------------|------------------------|
| | 4.500 | |

* Suprafața este determinată în planul de proiecție Stereo 70.



Date referitoare la teren

| Crt | Categorie folosință | Intra vilan | Suprafața (mp) | Tarla | Parcelă | Nr. topo | Observații / Referințe |
|-----|---------------------|-------------|----------------|-------|---------|----------|------------------------|
| 1 | arabil | DA | 4.500 | 30 | 1235/5 | - | |

Lungime Segmente

1) Valorile lungimilor segmentelor sunt obținute din proiecție în plan.

| Punct început | X / Y | Punct sfârșit | X / Y | Lungime segment (** (m) |
|---------------|----------------------------|---------------|----------------------------|-------------------------|
| 1 | 588.105,483 389.379,686 | 2 | 588.097,98 389.412,511 | 33.672 |
| 2 | 588.097,98 389.412,511 | 3 | 588.097,596 389.414,108 | 1.643 |
| 3 | 588.097,596 389.414,108 | 4 | 587.971,517 389.390,077 | 128.349 |
| 4 | 587.971,517 389.390,077 | 5 | 587.980,513 389.356,182 | 35.068 |
| 5 | 587.980,513 389.356,182 | 6 | 587.984,633 389.356,864 | 4.176 |

| Punct început | X / Y | Punct sfârşit | X / Y | Lungime segment (** (m) |
|---------------|----------------------------|---------------|----------------------------|-------------------------|
| 6 | 587.984,633 389.356,864 | 7 | 587.989,0 389.357,656 | 4.438 |
| 7 | 587.989,0 389.357,656 | 8 | 588.034,078 389.366,144 | 45.87 |
| 8 | 588.034,078 389.366,144 | 9 | 588.063,717 389.371,726 | 30.16 |
| 9 | 588.063,717 389.371,726 | 1 | 588.105,483 389.379,686 | 42.518 |

** Lungimile segmentelor sunt determinate în planul de proiecție Stereo 70 și sunt rotunjite la 1 milimetru.

*** Distanța dintre puncte este formată din segmente cumulate ce sunt mai mici decât valoarea 1 milimetru.

**DATE DESPRE IMOBILUL NR. 10741**

Oficiul de Cadastru și Publicitate Imobiliară PRAHOVA
Biroul de Cadastru și Publicitate Imobiliară Ploiești

A. Partea I. Descrierea imobilului

TEREN Intravilan

Adresa: Loc. Bighilin, Jud. Prahova

| Nr. Crt | Nr cadastral Nr. topografic | Suprafața* (mp) | Observații / Referințe |
|---------|-----------------------------|-----------------|---|
| A1 | | 4.800 | Sector cadastral:11 Teren neimprejmuit; |

B. Partea II. Proprietari și acte

| Inscrieri privitoare la dreptul de proprietate și alte drepturi reale | Referințe |
|--|-----------|
| / | |
| Act Administrativ nr. 52712, din 22/01/1996 emis de CJSDPAT PRAHOVA (TITLU DE PROPRIETATE;); | |
| B1 | A1 |
| Intabulare, drept de PROPRIETATE, dobândit prin Reconstituire, cota actuala 1/1, cota initiala 1/1 1) DOBRE ION | |

C. Partea III. SARCINI .

| Inscrieri privind dezmembramintele dreptului de proprietate, drepturi reale de garanție și sarcini | Referințe |
|--|-----------|
| NU SUNT | |

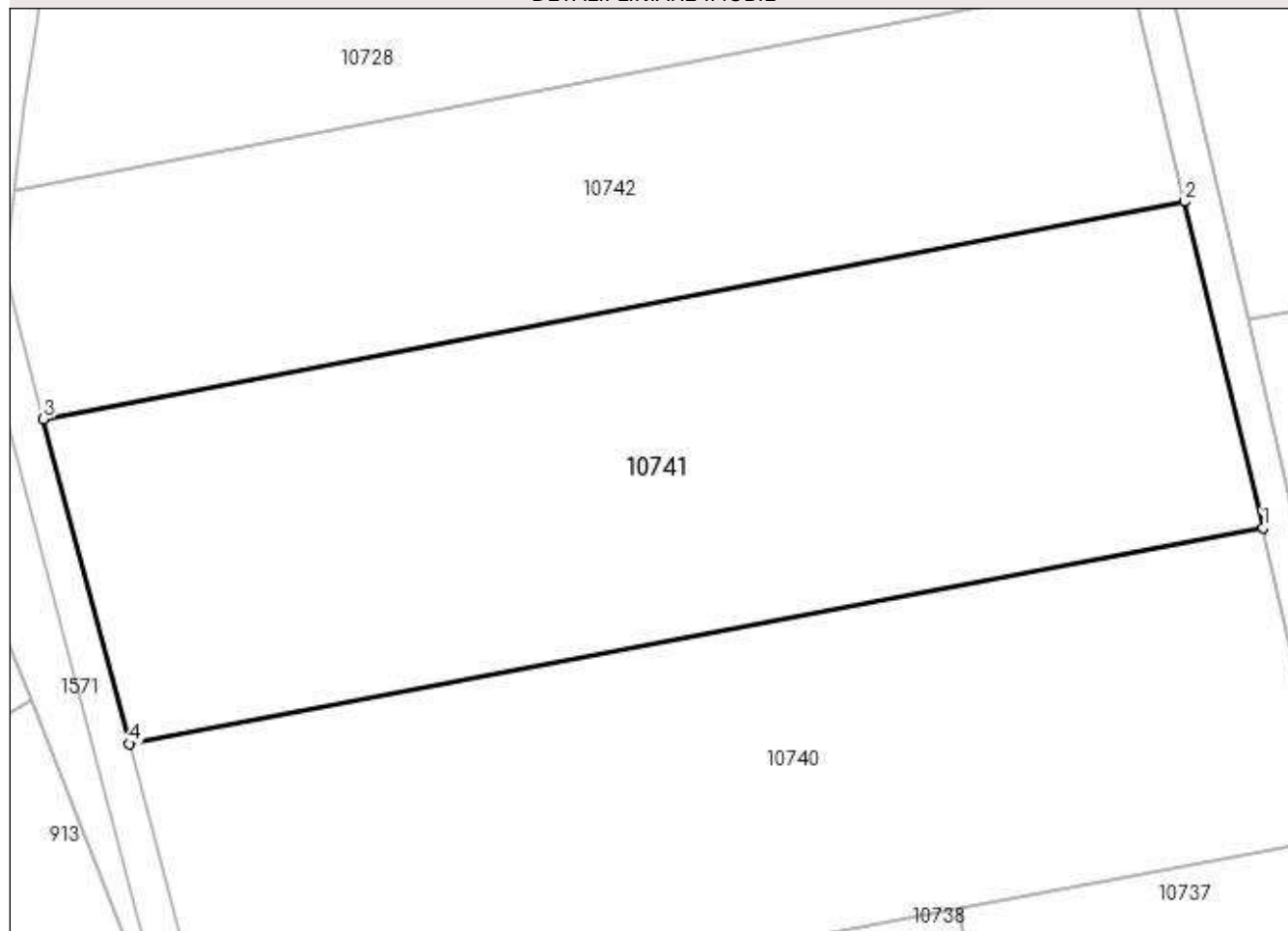
Anexa Nr. 1 La Partea I

Teren

| Nr cadastral | Suprafața (mp)* | Observații / Referințe |
|--------------|-----------------|------------------------|
| | 4.800 | |

* Suprafața este determinată în planul de proiecție Stereo 70.

DETALII LINIARE IMOBIL



Date referitoare la teren

| Crt | Categorie folosință | Intra vilan | Suprafața (mp) | Tarla | Parcelă | Nr. topo | Observații / Referințe |
|-----|---------------------|-------------|----------------|-------|---------|----------|------------------------|
| 1 | arabil | DA | 4.800 | 30 | 1235/4 | - | |

Lungime Segmente

1) Valorile lungimilor segmentelor sunt obținute din proiecție în plan.

| Punct început | X / Y | Punct sfârșit | X / Y | Lungime segment (** (m) |
|---------------|----------------------------|---------------|----------------------------|-------------------------|
| 1 | 588.097,596 389.414,108 | 2 | 588.088,862 389.450,386 | 37.315 |
| 2 | 588.088,862 389.450,386 | 3 | 587.961,931 389.426,193 | 129.216 |
| 3 | 587.961,931 389.426,193 | 4 | 587.971,517 389.390,077 | 37.367 |
| 4 | 587.971,517 389.390,077 | 1 | 588.097,596 389.414,108 | 128.349 |

**** Lungimile segmentelor sunt determinate în planul de proiecție Stereo 70 și sunt rotunjite la 1 milimetru.**

***** Distanța dintre puncte este formată din segmente cumulate ce sunt mai mici decât valoarea 1 milimetru.**

**DATE DESPRE IMOBILUL NR. 10742**

Oficiul de Cadastru și Publicitate Imobiliară PRAHOVA
Biroul de Cadastru și Publicitate Imobiliară Ploiești

A. Partea I. Descrierea imobilului

TEREN Intravilan

Adresa: Loc. Bighilin, Jud. Prahova

| Nr. Crt | Nr cadastral Nr. topografic | Suprafața* (mp) | Observații / Referințe |
|---------|-----------------------------|-----------------|---|
| A1 | | 3.300 | Sector cadastral:11 Teren neimprejmuit; |

B. Partea II. Proprietari și acte

| Inscrieri privitoare la dreptul de proprietate și alte drepturi reale | Referințe |
|---|-----------|
| / | |
| Act Administrativ nr. 52710, din 22/01/1996 emis de CJSDPAT PRAHOVA (TITLU DE PROPRIETATE;); | |
| B1 | A1 |
| Intabulare, drept de PROPRIETATE, dobândit prin Reconstituire, cota actuala 1/1, cota initiala 1/1 1) CHIOVEANU GHEORGHE | |

C. Partea III. SARCINI .

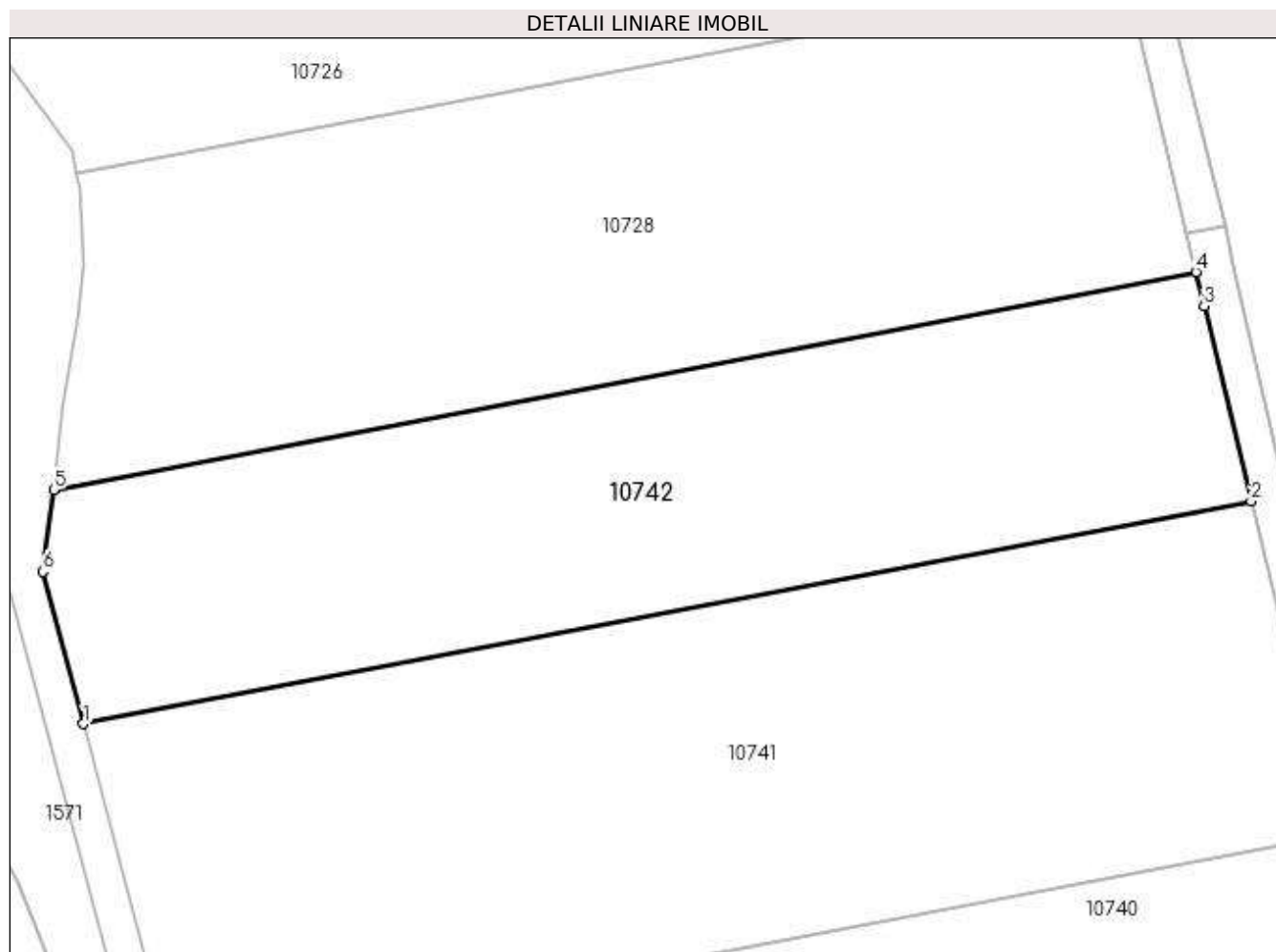
| Inscrieri privind dezmembramintele dreptului de proprietate, drepturi reale de garanție și sarcini | Referințe |
|--|-----------|
| NU SUNT | |

Anexa Nr. 1 La Partea I

Teren

| | | |
|--------------|-----------------|------------------------|
| Nr cadastral | Suprafața (mp)* | Observații / Referințe |
| | 3.300 | |

* Suprafața este determinată în planul de proiecție Stereo 70.



Date referitoare la teren

| Crt | Categorie folosință | Intra vilan | Suprafața (mp) | Tarla | Parcelă | Nr. topo | Observații / Referințe |
|-----|---------------------|-------------|----------------|-------|---------|----------|------------------------|
| 1 | arabil | DA | 3.300 | 30 | 1235/3 | - | |

Lungime Segmente

1) Valorile lungimilor segmentelor sunt obținute din proiecție în plan.

| Punct început | X / Y | Punct sfârșit | X / Y | Lungime segment (** (m) |
|---------------|----------------------------|---------------|----------------------------|-------------------------|
| 1 | 587.961,931 389.426,193 | 2 | 588.088,862 389.450,386 | 129.216 |
| 2 | 588.088,862 389.450,386 | 3 | 588.083,75 389.471,618 | 21.839 |
| 3 | 588.083,75 389.471,618 | 4 | 588.082,865 389.475,296 | 3.783 |
| 4 | 588.082,865 389.475,296 | 5 | 587.958,695 389.451,629 | 126.405 |
| 5 | 587.958,695 389.451,629 | 6 | 587.957,54 389.442,732 | 8.972 |

| Punct început | X / Y | Punct sfârşit | X / Y | Lungime segment (** (m) |
|---------------|---------------------------|---------------|----------------------------|-------------------------|
| 6 | 587.957,54 389.442,732 | 1 | 587.961,931 389.426,193 | 17.112 |

** Lungimile segmentelor sunt determinate în planul de proiecţie Stereo 70 şi sunt rotunjite la 1 milimetru.

*** Distanţa dintre puncte este formată din segmente cumulate ce sunt mai mici decât valoarea 1 milimetru.

**DATE DESPRE IMOBILUL NR. 10743**

Oficiul de Cadastru și Publicitate Imobiliară PRAHOVA
Biroul de Cadastru și Publicitate Imobiliară Ploiești

A. Partea I. Descrierea imobilului

TEREN Extravilan

Adresa: Jud. Prahova

| Nr. Crt | Nr cadastral Nr. topografic | Suprafața* (mp) | Observații / Referințe |
|---------|-----------------------------|-----------------|--|
| A1 | | 6.302 | Sector cadastral:11 Teren neimprejmuit; Teren la dispozitia comisiei locale de fond funciar conform art. 13, alin. 14 din legea 7/1996. |

B. Partea II. Proprietari și acte

| Inscrieri privitoare la dreptul de proprietate și alte drepturi reale | Referințe |
|---|-----------|
| / | |
| Act Normativ nr. 7, din 13/03/1996 emis de PARLAMENTUL ROMANIEI (LEGE;); | |
| B1 | A1 |
| Intabulare, drept de PROPRIETATE, dobandit prin Lege, cota actuala 1/1, cota initiala 1/1 1) COMUNA BUCOV , CIF:2843531 | |

C. Partea III. SARCINI .

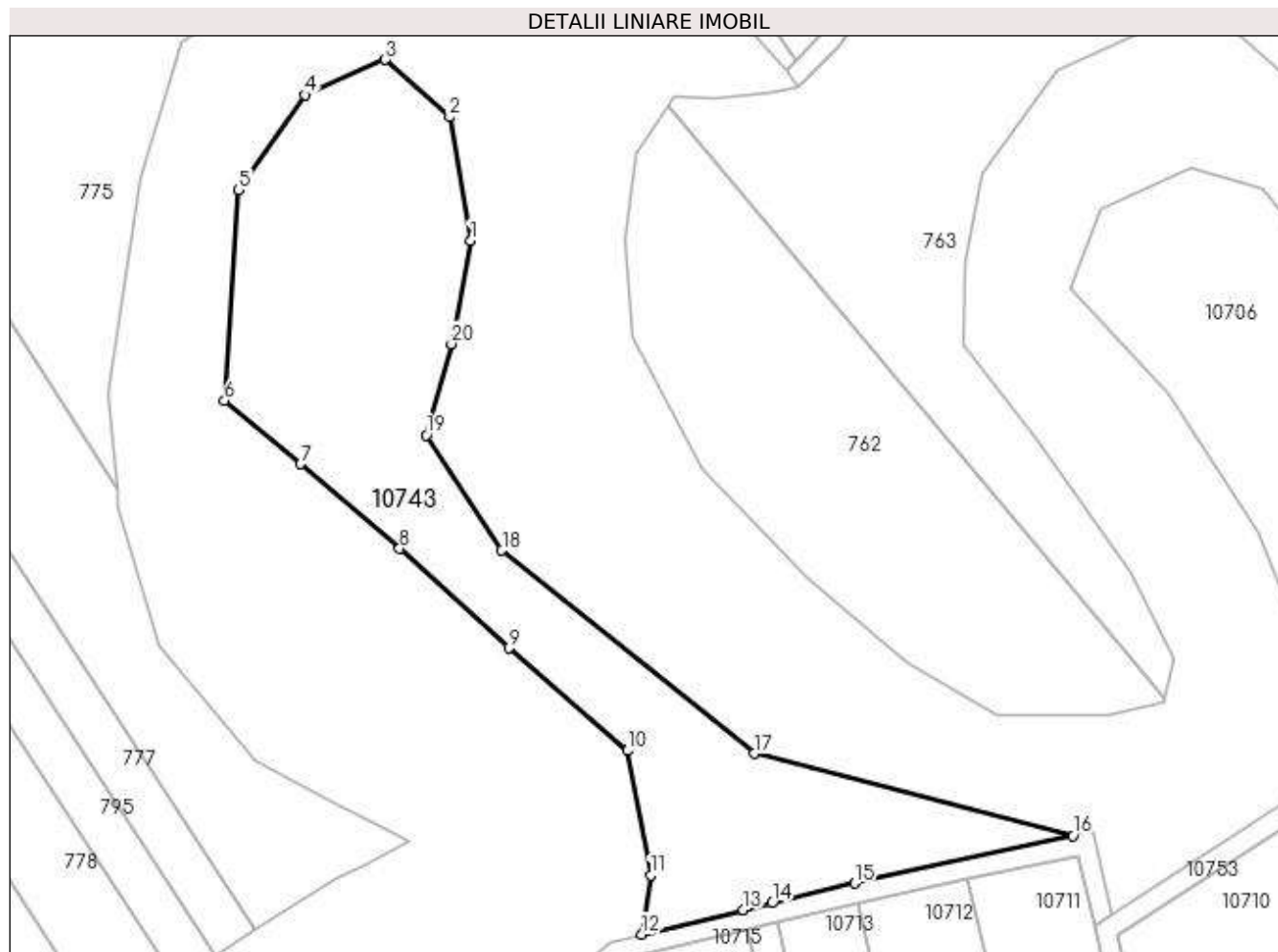
| Inscrieri privind dezmembramintele dreptului de proprietate, drepturi reale de garanție și sarcini | Referințe |
|--|-----------|
| NU SUNT | |

Anexa Nr. 1 La Partea I

Teren

| Nr cadastral | Suprafața (mp)* | Observații / Referințe |
|--------------|-----------------|---|
| | 6.302 | Teren la dispoziția comisiei locale de fond funciar conform art. 13, alin. 14 din legea 7/1996. |

* Suprafața este determinată în planul de proiecție Stereo 70.



Date referitoare la teren

| Crt | Categorie folosință | Intra vilan | Suprafața (mp) | Tarla | Parcelă | Nr. topo | Observații / Referințe |
|-----|---------------------|-------------|----------------|-------|---------|----------|------------------------|
| 1 | arabil | NU | 6.302 | 30 | - | - | |

Lungime Segmente

1) Valorile lungimilor segmentelor sunt obținute din proiecție în plan.

| Punct început | X / Y | Punct sfârșit | X / Y | Lungime segment (** (m) |
|---------------|----------------------------|---------------|----------------------------|-------------------------|
| 1 | 587.884,388 389.915,944 | 2 | 587.880,124 389.940,902 | 25.32 |
| 2 | 587.880,124 389.940,902 | 3 | 587.867,127 389.952,467 | 17.397 |
| 3 | 587.867,127 389.952,467 | 4 | 587.850,881 389.945,365 | 17.731 |
| 4 | 587.850,881 389.945,365 | 5 | 587.837,479 389.926,222 | 23.368 |
| 5 | 587.837,479 389.926,222 | 6 | 587.834,636 389.883,612 | 42.705 |

| Punct început | X / Y | Punct sfârşit | X / Y | Lungime segment (** (m) |
|---------------|----------------------------|---------------|----------------------------|-------------------------|
| 6 | 587.834,636 389.883,612 | 7 | 587.850,069 389.870,829 | 20.04 |
| 7 | 587.850,069 389.870,829 | 8 | 587.870,018 389.853,688 | 26.302 |
| 8 | 587.870,018 389.853,688 | 9 | 587.892,152 389.833,601 | 29.89 |
| 9 | 587.892,152 389.833,601 | 10 | 587.916,115 389.812,905 | 31.663 |
| 10 | 587.916,115 389.812,905 | 11 | 587.920,785 389.787,744 | 25.591 |
| 11 | 587.920,785 389.787,744 | 12 | 587.918,94 389.775,792 | 12.094 |
| 12 | 587.918,94 389.775,792 | 13 | 587.939,462 389.780,701 | 21.101 |
| 13 | 587.939,462 389.780,701 | 14 | 587.945,262 389.782,089 | 5.964 |
| 14 | 587.945,262 389.782,089 | 15 | 587.961,941 389.786,079 | 17.15 |
| 15 | 587.961,941 389.786,079 | 16 | 588.006,056 389.795,713 | 45.155 |
| 16 | 588.006,056 389.795,713 | 17 | 587.941,669 389.812,345 | 66.5 |
| 17 | 587.941,669 389.812,345 | 18 | 587.890,699 389.853,332 | 65.405 |
| 18 | 587.890,699 389.853,332 | 19 | 587.875,453 389.876,58 | 27.801 |
| 19 | 587.875,453 389.876,58 | 20 | 587.880,53 389.895,045 | 19.15 |
| 20 | 587.880,53 389.895,045 | 1 | 587.884,388 389.915,944 | 21.252 |

** Lungimile segmentelor sunt determinate în planul de proiecție Stereo 70 și sunt rotunjite la 1 milimetru.

*** Distanța dintre puncte este formată din segmente cumulate ce sunt mai mici decât valoarea 1 milimetru.

**DATE DESPRE IMOBILUL NR. 10744**

Oficiul de Cadastru și Publicitate Imobiliară PRAHOVA
Biroul de Cadastru și Publicitate Imobiliară Ploiești

A. Partea I. Descrierea imobilului

TEREN Necunoscut

Adresa: Loc. Bighilin, Jud. Prahova

| Nr. Crt | Nr cadastral Nr. topografic | Suprafața* (mp) | Observații / Referințe |
|---------|-----------------------------|-----------------|---|
| A1 | | 2.773 | Sector cadastral:11 Teren neimprejmuit; |

B. Partea II. Proprietari și acte

| Inscrieri privitoare la dreptul de proprietate și alte drepturi reale | | Referințe |
|---|--|-----------|
| / | | |
| Act Normativ nr. 7, din 13/03/1996 emis de PARLAMENTUL ROMANIEI (LEGE;); | | |
| B1 | Inscrierea provizorie, drept de PROPRIETATE, dobandit prin Lege, cota actuala 1/1, cota initiala 1/1 1) COMUNA BUCOV, CIF:2843531 | A1 |

C. Partea III. SARCINI .

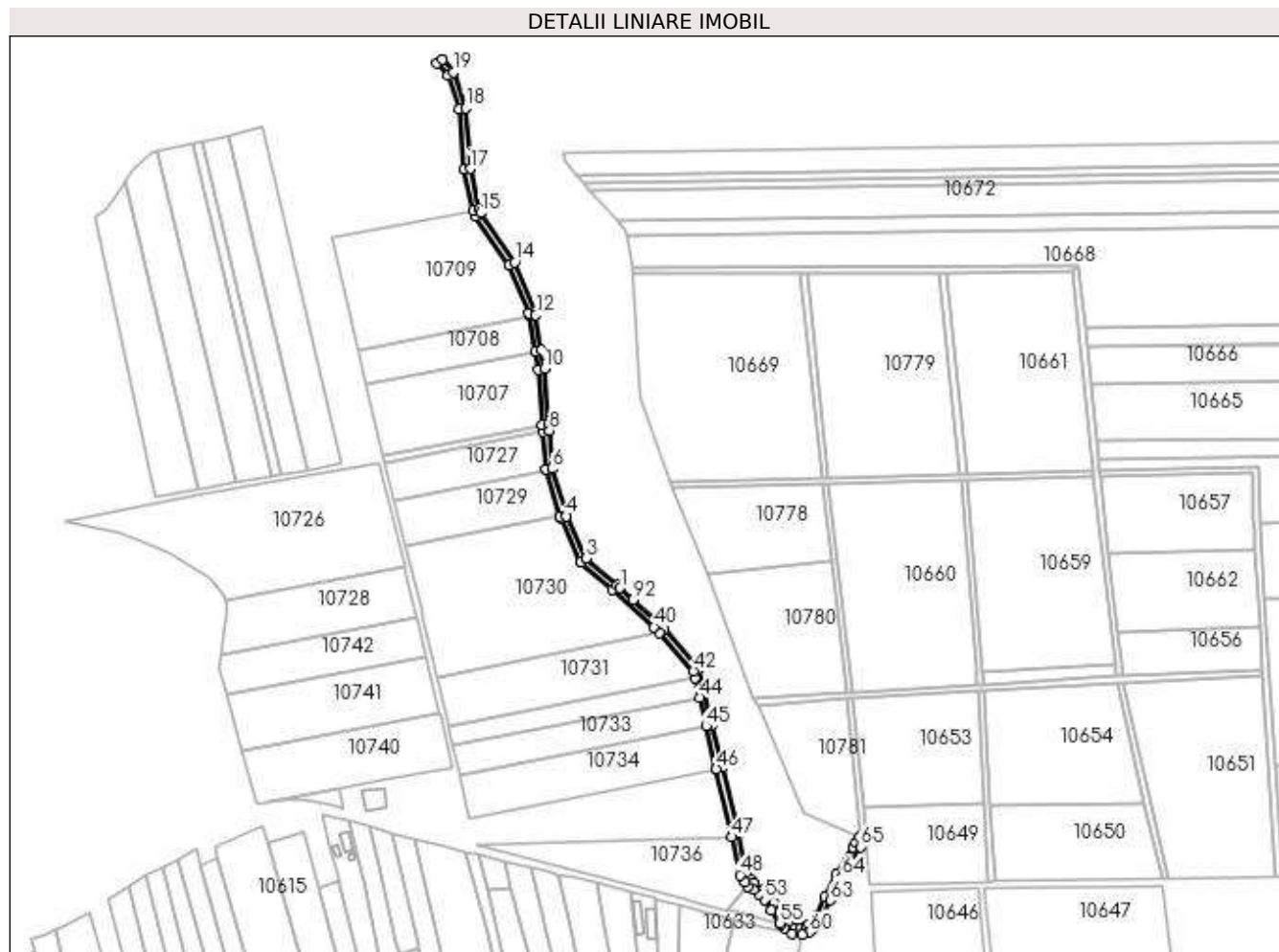
| Inscrieri privind dezmembramintele dreptului de proprietate, drepturi reale de garanție și sarcini | Referințe |
|--|-----------|
| NU SUNT | |

Anexa Nr. 1 La Partea I

Teren

| Nr cadastral | Suprafața (mp)* | Observații / Referințe |
|--------------|-----------------|------------------------|
| | 2.773 | |

* Suprafața este determinată în planul de proiecție Stereo 70.



Date referitoare la teren

| Crt | Categorie folosință | Intravilan | Suprafața (mp) | Tarla | Parcelă | Nr. topo | Observații / Referințe |
|-----|---------------------|------------|----------------|-------|---------|----------|------------------------|
| 1 | drum | NU | 1.458 | 30 | DE1204 | - | |
| 2 | drum | DA | 863 | 30 | DE1204 | - | |
| 3 | drum | NU | 452 | 30 | DE1204 | - | |

Lungime Segmente

1) Valorile lungimilor segmentelor sunt obținute din proiecție în plan.

| Punct început | X / Y | Punct sfârșit | X / Y | Lungime segment |
|---------------|----------------------------|---------------|----------------------------|-----------------|
| 1 | 588.212,56 389.493,779 | 2 | 588.210,4 389.495,735 | 2.914 |
| 4 | 588.178,309 389.539,582 | 5 | 588.177,974 389.540,708 | 1.175 |
| 7 | 588.169,155 389.570,358 | 8 | 588.167,456 389.594,125 | 23.828 |
| 10 | 588.164,235 389.633,403 | 11 | 588.162,36 389.645,108 | 11.854 |
| 2 | 588.210,4 389.495,735 | 3 | 588.190,717 389.512,65 | 25.953 |
| 5 | 588.177,974 389.540,708 | 6 | 588.169,323 389.569,795 | 30.346 |
| 8 | 588.167,456 389.594,125 | 9 | 588.166,692 389.598,048 | 3.997 |
| 11 | 588.162,36 389.645,108 | 12 | 588.158,774 389.667,496 | 22.673 |
| 3 | 588.190,717 389.512,65 | 4 | 588.178,309 389.539,582 | 29.653 |
| 6 | 588.169,323 389.569,795 | 7 | 588.169,155 389.570,358 | 0.588 |
| 9 | 588.166,692 389.598,048 | 10 | 588.164,235 389.633,403 | 35.44 |
| 12 | 588.158,774 389.667,496 | 13 | 588.158,418 389.669,717 | 2.249 |

| Punct început | X / Y | Punct sfârșit | X / Y | Lungime segment | Punct început | X / Y | Punct sfârșit | X / Y | Lungime segment | Punct început | X / Y | Punct sfârșit | X / Y | Lungime segment |
|---------------|----------------------------|---------------|----------------------------|-----------------|---------------|----------------------------|---------------|----------------------------|-----------------|---------------|----------------------------|---------------|----------------------------|-----------------|
| 13 | 588.158,418 389.669,717 | 14 | 588.145,295 389.701,238 | 34.14 4 | 14 | 588.145,295 389.701,238 | 15 | 588.123,77 389.732,664 | 38.09 1 | 15 | 588.123,77 389.732,664 | 16 | 588.122,546 389.735,152 | 2.773 |
| 16 | 588.122,546 389.735,152 | 17 | 588.117,002 389.760,723 | 26.16 5 | 17 | 588.117,002 389.760,723 | 18 | 588.114,014 389.799,21 | 38.60 3 | 18 | 588.114,014 389.799,21 | 19 | 588.106,224 389.822,179 | 24.25 4 |
| 19 | 588.106,224 389.822,179 | 20 | 588.099,146 389.830,118 | 10.63 6 | 20 | 588.099,146 389.830,118 | 21 | 588.095,689 389.827,985 | 4.062 | 21 | 588.095,689 389.827,985 | 22 | 588.102,697 389.820,124 | 10.53 1 |
| 22 | 588.102,697 389.820,124 | 23 | 588.110,065 389.798,401 | 22.93 9 | 23 | 588.110,065 389.798,401 | 24 | 588.113,036 389.760,142 | 38.37 4 | 24 | 588.113,036 389.760,142 | 25 | 588.118,74 389.733,825 | 26.92 8 |
| 25 | 588.118,74 389.733,825 | 26 | 588.120,308 389.730,64 | 3.55 | 26 | 588.120,308 389.730,64 | 27 | 588.141,761 389.699,319 | 37.96 4 | 27 | 588.141,761 389.699,319 | 28 | 588.154,543 389.668,616 | 33.25 7 |
| 28 | 588.154,543 389.668,616 | 29 | 588.154,824 389.666,863 | 1.775 | 29 | 588.154,824 389.666,863 | 30 | 588.158,41 389.644,475 | 22.67 3 | 30 | 588.158,41 389.644,475 | 31 | 588.160,257 389.632,947 | 11.67 5 |
| 31 | 588.160,257 389.632,947 | 32 | 588.162,719 389.597,525 | 35.50 7 | 32 | 588.162,719 389.597,525 | 33 | 588.163,483 389.593,599 | 4.0 | 33 | 588.163,483 389.593,599 | 34 | 588.165,197 389.569,637 | 24.02 3 |
| 34 | 588.165,197 389.569,637 | 35 | 588.165,489 389.568,655 | 1.024 | 35 | 588.165,489 389.568,655 | 36 | 588.174,14 389.539,568 | 30.34 6 | 36 | 588.174,14 389.539,568 | 37 | 588.174,556 389.538,168 | 1.46 |
| 37 | 588.174,556 389.538,168 | 38 | 588.187,449 389.510,185 | 30.81 | 38 | 588.187,449 389.510,185 | 39 | 588.207,793 389.492,701 | 26.82 5 | 39 | 588.207,793 389.492,701 | 40 | 588.234,049 389.468,903 | 35.43 6 |
| 40 | 588.234,049 389.468,903 | 41 | 588.237,619 389.465,089 | 5.224 | 41 | 588.237,619 389.465,089 | 42 | 588.259,15 389.440,805 | 32.45 5 | 42 | 588.259,15 389.440,805 | 43 | 588.260,202 389.436,291 | 4.635 |
| 43 | 588.260,202 389.436,291 | 44 | 588.263,042 389.424,114 | 12.50 4 | 44 | 588.263,042 389.424,114 | 45 | 588.267,296 389.405,867 | 18.73 6 | 45 | 588.267,296 389.405,867 | 46 | 588.273,661 389.378,567 | 28.03 2 |
| 46 | 588.273,661 389.378,567 | 47 | 588.283,75 389.335,3 | 44.42 8 | 47 | 588.283,75 389.335,3 | 48 | 588.288,73 389.311,05 | 24.75 6 | 48 | 588.288,73 389.311,05 | 49 | 588.291,85 389.306,707 | 5.348 |
| 49 | 588.291,85 389.306,707 | 50 | 588.293,88 389.303,88 | 3.48 | 50 | 588.293,88 389.303,88 | 51 | 588.297,24 389.301,635 | 4.041 | 51 | 588.297,24 389.301,635 | 52 | 588.301,054 389.299,088 | 4.586 |
| 52 | 588.301,054 389.299,088 | 53 | 588.304,276 389.295,255 | 5.007 | 53 | 588.304,276 389.295,255 | 54 | 588.308,845 389.288,746 | 7.953 | 54 | 588.308,845 389.288,746 | 55 | 588.314,338 389.280,611 | 9.816 |
| 55 | 588.314,338 389.280,611 | 56 | 588.314,933 389.279,495 | 1.265 | 56 | 588.314,933 389.279,495 | 57 | 588.317,021 389.277,366 | 2.982 | 57 | 588.317,021 389.277,366 | 58 | 588.321,931 389.273,688 | 6.135 |
| 58 | 588.321,931 389.273,688 | 59 | 588.328,205 389.273,351 | 6.283 | 59 | 588.328,205 389.273,351 | 60 | 588.333,054 389.274,719 | 5.038 | 60 | 588.333,054 389.274,719 | 61 | 588.335,666 389.277,079 | 3.52 |
| 61 | 588.335,666 389.277,079 | 62 | 588.341,425 389.283,835 | 8.877 | 62 | 588.341,425 389.283,835 | 63 | 588.346,344 389.295,158 | 12.34 5 | 63 | 588.346,344 389.295,158 | 64 | 588.353,573 389.309,633 | 16.18 |
| 64 | 588.353,573 389.309,633 | 65 | 588.365,519 389.329,052 | 22.79 9 | 65 | 588.365,519 389.329,052 | 66 | 588.364,95 389.335,19 | 6.164 | 66 | 588.364,95 389.335,19 | 67 | 588.362,685 389.331,808 | 4.07 |
| 67 | 588.362,685 389.331,808 | 68 | 588.360,643 389.328,76 | 3.669 | 68 | 588.360,643 389.328,76 | 69 | 588.350,073 389.311,579 | 20.17 2 | 69 | 588.350,073 389.311,579 | 70 | 588.342,718 389.296,85 | 16.46 3 |
| 70 | 588.342,718 389.296,85 | 71 | 588.337,994 389.285,976 | 11.85 6 | 71 | 588.337,994 389.285,976 | 72 | 588.332,791 389.279,872 | 8.021 | 72 | 588.332,791 389.279,872 | 73 | 588.331,067 389.278,315 | 2.323 |
| 73 | 588.331,067 389.278,315 | 74 | 588.327,757 389.277,381 | 3.439 | 74 | 588.327,757 389.277,381 | 75 | 588.323,357 389.277,617 | 4.406 | 75 | 588.323,357 389.277,617 | 76 | 588.319,664 389.280,385 | 4.615 |
| 76 | 588.319,664 389.280,385 | 77 | 588.318,192 389.281,885 | 2.102 | 77 | 588.318,192 389.281,885 | 78 | 588.317,77 389.282,676 | 0.897 | 78 | 588.317,77 389.282,676 | 79 | 588.314,308 389.287,803 | 6.186 |
| 79 | 588.314,308 389.287,803 | 80 | 588.310,588 389.293,237 | 6.585 | 80 | 588.310,588 389.293,237 | 81 | 588.307,45 389.297,696 | 5.452 | 81 | 588.307,45 389.297,696 | 82 | 588.303,749 389.302,098 | 5.751 |
| 82 | 588.303,749 389.302,098 | 83 | 588.297,582 389.306,218 | 7.417 | 83 | 588.297,582 389.306,218 | 84 | 588.295,917 389.307,901 | 2.367 | 84 | 588.295,917 389.307,901 | 85 | 588.292,477 389.312,69 | 5.896 |
| 85 | 588.292,477 389.312,69 | 86 | 588.286,905 389.339,399 | 27.28 4 | 86 | 588.286,905 389.339,399 | 87 | 588.277,557 389.379,476 | 41.15 3 | 87 | 588.277,557 389.379,476 | 88 | 588.271,192 389.406,776 | 28.03 2 |
| 88 | 588.271,192 389.406,776 | 89 | 588.262,815 389.442,701 | 36.88 9 | 89 | 588.262,815 389.442,701 | 90 | 588.240,539 389.467,822 | 33.57 5 | 90 | 588.240,539 389.467,822 | 91 | 588.236,857 389.471,756 | 5.388 |
| 91 | 588.236,857 389.471,756 | 92 | 588.220,633 389.486,365 | 21.83 2 | 92 | 588.220,633 389.486,365 | 1 | 588.212,56 389.493,779 | 10.96 1 | | | | | |

** Lungimile segmentelor sunt determinate în planul de proiecție Stereo 70 și sunt rotunjite la 1 milimetru.

*** Distanța dintre puncte este formată din segmente cumulate ce sunt mai mici decât valoarea 1 milimetru.

**DATE DESPRE IMOBILUL NR. 10745**

Oficiul de Cadastru și Publicitate Imobiliară PRAHOVA
Biroul de Cadastru și Publicitate Imobiliară Ploiești

A. Partea I. Descrierea imobilului

TEREN Intravilan

Adresa: Loc. Bighilin, Str Vasile Goldis, Jud. Prahova

| Nr. Crt | Nr cadastral Nr. topografic | Suprafața* (mp) | Observații / Referințe |
|---------|-----------------------------|-----------------|---|
| A1 | | 2.000 | Sector cadastral:11 Teren neimprejmuit; |

B. Partea II. Proprietari și acte

| Inscrieri privitoare la dreptul de proprietate și alte drepturi reale | Referințe |
|--|-----------|
| / | |
| Act Administrativ nr. 87, din 11/04/2005 emis de CJSDPAT PRAHOVA (TITLU DE PROPRIETATE;); | |
| B1 | A1 |
| Intabulare, drept de PROPRIETATE, dobândit prin Reconstituire, cota actuala 1/1, cota initiala 1/1 1) PETCU NICOLAE | |

C. Partea III. SARCINI .

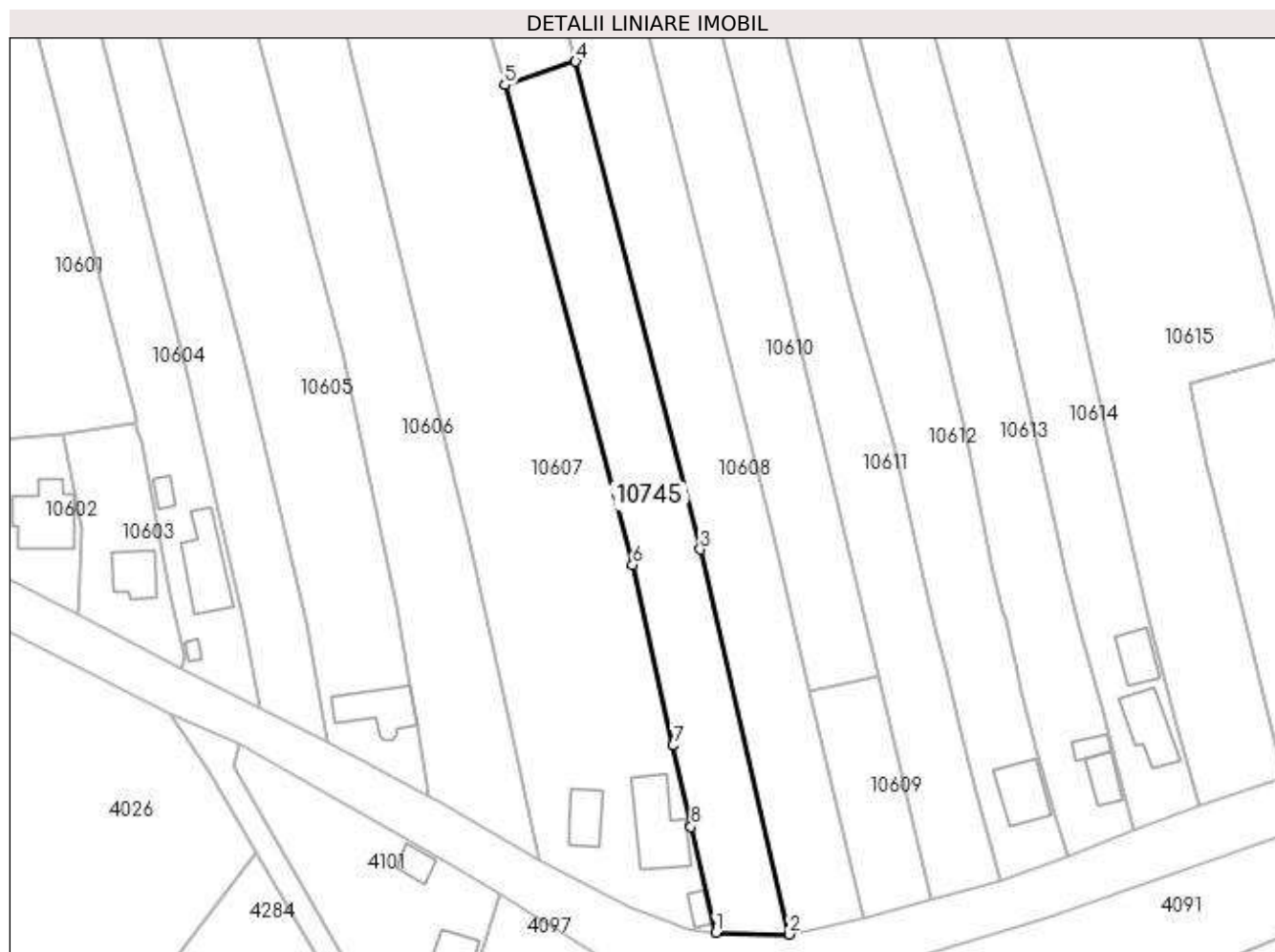
| Inscrieri privind dezmembramintele dreptului de proprietate, drepturi reale de garanție și sarcini | Referințe |
|--|-----------|
| NU SUNT | |

Anexa Nr. 1 La Partea I

Teren

| | | |
|--------------|-----------------|------------------------|
| Nr cadastral | Suprafața (mp)* | Observații / Referințe |
| | 2.000 | |

* Suprafața este determinată în planul de proiecție Stereo 70.



Date referitoare la teren

| Crt | Categorie folosință | Intra vilan | Suprafața (mp) | Tarla | Parcelă | Nr. topo | Observații / Referințe |
|-----|---------------------|-------------|----------------|-------|---------|----------|------------------------|
| 1 | vie | DA | 864 | 4 | 102 | - | |
| 2 | arabil | DA | 1.136 | 4 | 102 | - | |

Lungime Segmente

1) Valorile lungimilor segmentelor sunt obținute din proiecție în plan.

| Punct început | X / Y | Punct sfârșit | X / Y | Lungime segment (** (m) |
|---------------|----------------------------|---------------|----------------------------|-------------------------|
| 1 | 587.923,92 389.094,93 | 2 | 587.937,035 389.094,658 | 13.118 |
| 2 | 587.937,035 389.094,658 | 3 | 587.921,212 389.163,076 | 70.224 |
| 3 | 587.921,212 389.163,076 | 4 | 587.899,039 389.249,781 | 89.495 |
| 4 | 587.899,039 389.249,781 | 5 | 587.886,445 389.245,614 | 13.265 |

| Punct început | X / Y | Punct sfârșit | X / Y | Lungime segment (** (m) |
|---------------|----------------------------|---------------|----------------------------|-------------------------|
| 5 | 587.886,445 389.245,614 | 6 | 587.909,179 389.160,358 | 88.235 |
| 6 | 587.909,179 389.160,358 | 7 | 587.916,349 389.128,209 | 32.939 |
| 7 | 587.916,349 389.128,209 | 8 | 587.919,542 389.113,791 | 14.767 |
| 8 | 587.919,542 389.113,791 | 1 | 587.923,92 389.094,93 | 19.362 |

** Lungimile segmentelor sunt determinate în planul de proiecție Stereo 70 și sunt rotunjite la 1 milimetru.

*** Distanța dintre puncte este formată din segmente cumulate ce sunt mai mici decât valoarea 1 milimetru.

**DATE DESPRE IMOBILUL NR. 10746**

Oficiul de Cadastru și Publicitate Imobiliară PRAHOVA
Biroul de Cadastru și Publicitate Imobiliară Ploiești

A. Partea I. Descrierea imobilului

TEREN Intravilan

Adresa: Loc. Bighilin, Str Independenței, Jud. Prahova

| Nr. Crt | Nr cadastral Nr. topografic | Suprafața* (mp) | Observații / Referințe |
|---------|-----------------------------|------------------------------------|---------------------------------------|
| A1 | 25888 | Din acte: 4.611 Masurata: 4.819 | Sector cadastral:11 Teren imprejmuit; |

B. Partea II. Proprietari și acte

| Inscrieri privitoare la dreptul de proprietate și alte drepturi reale | | Referințe |
|---|--|-----------|
| 66676 / 26/06/2019 | | |
| Act Administrativ nr. 37, din 28/05/2019 emis de CONSILIUL LOCAL BUCOV (; act administrativ nr 19 din 06.03.2015, emis de CONSILIUL LOCAL BUCOV;act administrativ nr 10204 din 30.05.2019, emis de PRIMARIA COMUNEI BUCOV;act administrativ nr 17 din 26.08.1999, emis de CONSILIUL LOCAL BUCOV); | | |
| B1 | Intabulare, drept de PROPRIETATE(domeniul public), dobandit prin Lege, cota actuala 1/1, cota initiala 1/1 1) COMUNA BUCOV , CIF:2843531 | A1 |

C. Partea III. SARCINI .

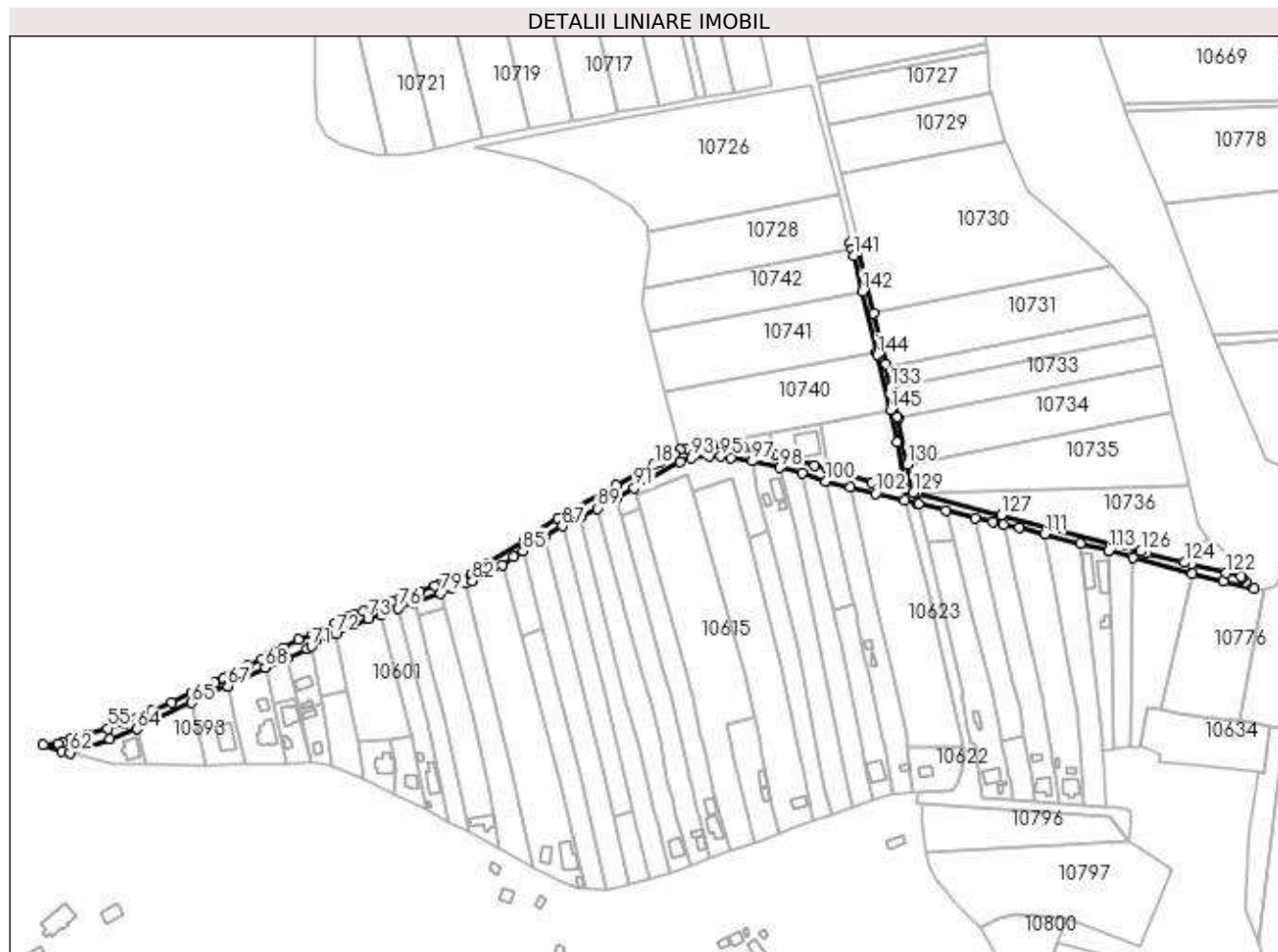
| Inscrieri privind dezmembramintele dreptului de proprietate, drepturi reale de garanție și sarcini | Referințe |
|--|-----------|
| NU SUNT | |

Anexa Nr. 1 La Partea I

Teren

| Nr cadastral | Suprafața (mp)* | Observații / Referințe |
|--------------|------------------------------------|------------------------|
| 25888 | Din acte: 4.611 Masurata: 4.819 | |

* Suprafața este determinată în planul de proiecție Stereo 70.



Date referitoare la teren

| Crt | Categorie folosință | Intra vilan | Suprafața (mp) | Tarla | Parcelă | Nr. topo | Observații / Referințe |
|-----|---------------------|-------------|----------------|-------|---------|----------|------------------------|
| 1 | drum | DA | 4.819 | 4 | DE1201 | - | |

Lungime Segmente

1) Valorile lungimilor segmentelor sunt obținute din proiecție în plan.

| Punct început | X / Y | Punct sfârșit | X / Y | Lungime segment | Punct început | X / Y | Punct sfârșit | X / Y | Lungime segment | Punct început | X / Y | Punct sfârșit | X / Y | Lungime segment |
|---------------|----------------------------|---------------|----------------------------|-----------------|---------------|----------------------------|---------------|----------------------------|-----------------|---------------|----------------------------|---------------|----------------------------|-----------------|
| 1 | 588.109,471 389.360,477 | 2 | 588.114,729 389.332,676 | 28.29 4 | 2 | 588.114,729 389.332,676 | 3 | 588.105,012 389.334,5 | 9.887 | 3 | 588.105,012 389.334,5 | 4 | 588.094,717 389.336,811 | 10.55 1 |
| 4 | 588.094,717 389.336,811 | 5 | 588.068,561 389.344,222 | 27.18 6 | 5 | 588.068,561 389.344,222 | 6 | 588.060,691 389.346,715 | 8.255 | 6 | 588.060,691 389.346,715 | 7 | 588.036,726 389.353,243 | 24.83 8 |
| 7 | 588.036,726 389.353,243 | 8 | 588.033,841 389.354,029 | 2.99 | 8 | 588.033,841 389.354,029 | 9 | 588.029,651 389.355,138 | 4.334 | 9 | 588.029,651 389.355,138 | 10 | 588.018,123 389.357,404 | 11.74 9 |
| 10 | 588.018,123 389.357,404 | 11 | 588.010,134 389.358,631 | 8.083 | 11 | 588.010,134 389.358,631 | 12 | 588.000,046 389.358,434 | 10.09 | 12 | 588.000,046 389.358,434 | 13 | 587.989,0 389.357,656 | 11.07 3 |
| 13 | 587.989,0 389.357,656 | 14 | 587.984,633 389.356,864 | 4.438 | 14 | 587.984,633 389.356,864 | 15 | 587.980,339 389.356,142 | 4.354 | 15 | 587.980,339 389.356,142 | 16 | 587.977,097 389.353,461 | 4.207 |

| Punct început | X / Y | Punct sfârșit | X / Y | Lungime segment | Punct început | X / Y | Punct sfârșit | X / Y | Lungime segment | Punct început | X / Y | Punct sfârșit | X / Y | Lungime segment |
|---------------|----------------------------|---------------|----------------------------|-----------------|---------------|----------------------------|---------------|----------------------------|-----------------|---------------|----------------------------|---------------|----------------------------|-----------------|
| 115 | 588.249,758 389.292,164 | 116 | 588.285,196 389.282,67 | 36.688 | 116 | 588.285,196 389.282,67 | 117 | 588.303,838 389.277,676 | 19.299 | 117 | 588.303,838 389.277,676 | 118 | 588.321,931 389.273,688 | 18.527 |
| 118 | 588.321,931 389.273,688 | 119 | 588.317,021 389.277,366 | 6.135 | 119 | 588.317,021 389.277,366 | 120 | 588.314,933 389.279,495 | 2.982 | 120 | 588.314,933 389.279,495 | 121 | 588.314,338 389.280,611 | 1.265 |
| 121 | 588.314,338 389.280,611 | 122 | 588.305,27 389.282,739 | 9.314 | 122 | 588.305,27 389.282,739 | 123 | 588.284,868 389.287,851 | 21.033 | 123 | 588.284,868 389.287,851 | 124 | 588.280,48 389.288,95 | 4.524 |
| 124 | 588.280,48 389.288,95 | 125 | 588.257,93 389.294,802 | 23.297 | 125 | 588.257,93 389.294,802 | 126 | 588.254,706 389.295,639 | 3.331 | 126 | 588.254,706 389.295,639 | 127 | 588.171,672 389.317,187 | 85.784 |
| 127 | 588.171,672 389.317,187 | 128 | 588.121,22 389.330,28 | 52.123 | 128 | 588.121,22 389.330,28 | 129 | 588.119,323 389.330,539 | 1.915 | 129 | 588.119,323 389.330,539 | 130 | 588.115,757 389.347,481 | 17.313 |
| 130 | 588.115,757 389.347,481 | 131 | 588.109,985 389.374,898 | 28.018 | 131 | 588.109,985 389.374,898 | 132 | 588.109,775 389.375,898 | 1.022 | 132 | 588.109,775 389.375,898 | 133 | 588.105,942 389.393,186 | 17.708 |
| 133 | 588.105,942 389.393,186 | 134 | 588.103,236 389.405,389 | 12.499 | 134 | 588.103,236 389.405,389 | 135 | 588.102,883 389.406,983 | 1.633 | 135 | 588.102,883 389.406,983 | 136 | 588.095,921 389.437,193 | 31.002 |
| 136 | 588.095,921 389.437,193 | 137 | 588.086,98 389.475,995 | 39.819 | 137 | 588.086,98 389.475,995 | 138 | 588.086,004 389.480,23 | 4.346 | 138 | 588.086,004 389.480,23 | 139 | 588.081,86 389.479,469 | 4.213 |
| 139 | 588.081,86 389.479,469 | 140 | 588.082,865 389.475,296 | 4.292 | 140 | 588.082,865 389.475,296 | 141 | 588.083,75 389.471,618 | 3.783 | 141 | 588.083,75 389.471,618 | 142 | 588.088,862 389.450,386 | 21.839 |
| 142 | 588.088,862 389.450,386 | 143 | 588.097,596 389.414,108 | 37.315 | 143 | 588.097,596 389.414,108 | 144 | 588.097,98 389.412,511 | 1.643 | 144 | 588.097,98 389.412,511 | 145 | 588.105,483 389.379,686 | 33.672 |
| 145 | 588.105,483 389.379,686 | 1 | 588.109,471 389.360,477 | 19.619 | | | | | | | | | | |

** Lungimile segmentelor sunt determinate în planul de proiecție Stereo 70 și sunt rotunjite la 1 milimetru.

*** Distanța dintre puncte este formată din segmente cumulate ce sunt mai mici decât valoarea 1 milimetru.

**DATE DESPRE IMOBILUL NR. 10747**

Oficiul de Cadastru și Publicitate Imobiliară PRAHOVA
Biroul de Cadastru și Publicitate Imobiliară Ploiești

A. Partea I. Descrierea imobilului

TEREN Extravilan

Adresa: Jud. Prahova

| Nr. Crt | Nr cadastral Nr. topografic | Suprafața* (mp) | Observații / Referințe |
|---------|-----------------------------|-----------------|---|
| A1 | | 1.033 | Sector cadastral:11 Teren neimprejmuit; |

B. Partea II. Proprietari și acte

| Inscrieri privitoare la dreptul de proprietate și alte drepturi reale | Referințe |
|--|-----------|
| / | |
| Act Normativ nr. 7, din 13/03/1996 emis de PARLAMENTUL ROMANIEI (LEGE;); | |
| B1 | A1 |
| Inscrierea provizorie, drept de PROPRIETATE, dobandit prin Lege, cota actuala 1/1, cota initiala 1/1 1) COMUNA BUCOV, CIF:2843531 | |

C. Partea III. SARCINI .

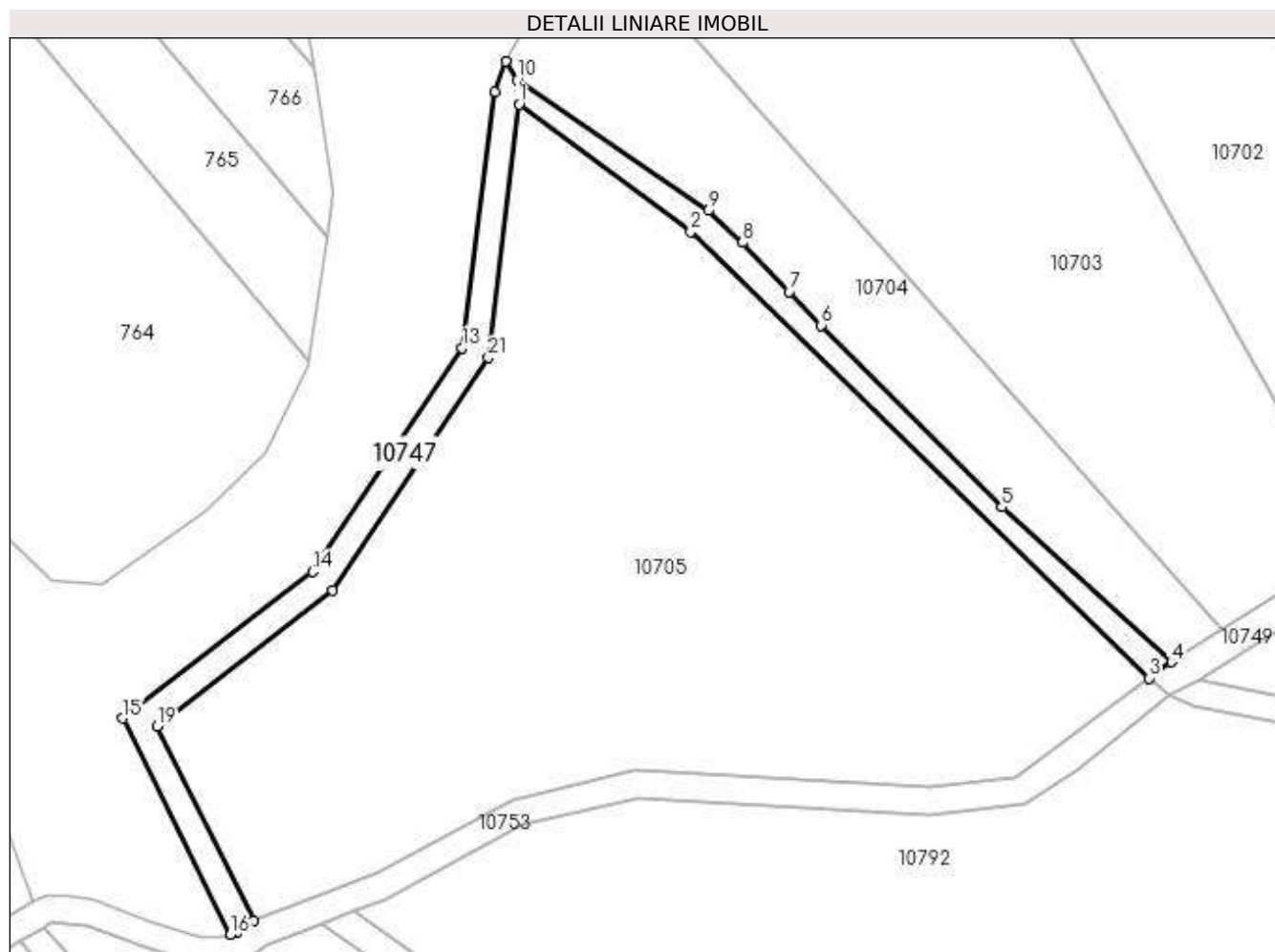
| Inscrieri privind dezmembramintele dreptului de proprietate, drepturi reale de garanție și sarcini | Referințe |
|--|-----------|
| NU SUNT | |

Anexa Nr. 1 La Partea I

Teren

| | | |
|--------------|-----------------|------------------------|
| Nr cadastral | Suprafața (mp)* | Observații / Referințe |
| | 1.033 | |

* Suprafața este determinată în planul de proiecție Stereo 70.



Date referitoare la teren

| Crt | Categorie folosință | Intravilan | Suprafața (mp) | Tarla | Parcelă | Nr. topo | Observații / Referințe |
|-----|---------------------|------------|----------------|-------|-----------|----------|------------------------|
| 1 | drum | NU | 1.033 | 26 | DE938,958 | - | |

Lungime Segmente

1) Valorile lungimilor segmentelor sunt obținute din proiecție în plan.

| Punct început | X / Y | Punct sfârșit | X / Y | Lungime segment (** (m) |
|---------------|----------------------------|---------------|----------------------------|-------------------------|
| 1 | 588.169,268 389.951,372 | 2 | 588.194,597 389.932,594 | 31.53 |
| 3 | 588.262,129 389.866,803 | 4 | 588.265,429 389.869,208 | 4.083 |
| 5 | 588.240,417 389.891,989 | 6 | 588.213,807 389.918,778 | 37.759 |
| 7 | 588.209,097 389.923,754 | 8 | 588.202,254 389.930,982 | 9.953 |
| 9 | 588.197,165 389.935,683 | 10 | 588.169,022 389.955,019 | 34.145 |

| Punct început | X / Y | Punct sfârșit | X / Y | Lungime segment (** (m) |
|---------------|----------------------------|---------------|----------------------------|-------------------------|
| 2 | 588.194,597 389.932,594 | 3 | 588.262,129 389.866,803 | 94.282 |
| 4 | 588.265,429 389.869,208 | 5 | 588.240,417 389.891,989 | 33.832 |
| 6 | 588.213,807 389.918,778 | 7 | 588.209,097 389.923,754 | 6.852 |
| 8 | 588.202,254 389.930,982 | 9 | 588.197,165 389.935,683 | 6.928 |
| 10 | 588.169,022 389.955,019 | 11 | 588.167,292 389.957,673 | 3.168 |

| Punct început | X / Y | Punct sfârșit | X / Y | Lungime segment (** (m) |
|---------------|----------------------------|---------------|----------------------------|-------------------------|
| 11 | 588.167,292 389.957,673 | 12 | 588.165,708 389.953,195 | 4.75 |
| 13 | 588.160,897 389.915,458 | 14 | 588.138,82 389.882,487 | 39.68 |
| 15 | 588.110,887 389.860,904 | 16 | 588.126,71 389.829,052 | 35.566 |
| 17 | 588.127,672 389.829,25 | 18 | 588.130,158 389.831,101 | 3.099 |
| 19 | 588.115,929 389.859,745 | 20 | 588.141,781 389.879,72 | 32.67 |
| 21 | 588.164,753 389.914,028 | 1 | 588.169,268 389.951,372 | 37.616 |

| Punct început | X / Y | Punct sfârșit | X / Y | Lungime segment (** (m) |
|---------------|----------------------------|---------------|----------------------------|-------------------------|
| 12 | 588.165,708 389.953,195 | 13 | 588.160,897 389.915,458 | 38.042 |
| 14 | 588.138,82 389.882,487 | 15 | 588.110,887 389.860,904 | 35.3 |
| 16 | 588.126,71 389.829,052 | 17 | 588.127,672 389.829,25 | 0.982 |
| 18 | 588.130,158 389.831,101 | 19 | 588.115,929 389.859,745 | 31.983 |
| 20 | 588.141,781 389.879,72 | 21 | 588.164,753 389.914,028 | 41.289 |

** Lungimile segmentelor sunt determinate în planul de proiecție Stereo 70 și sunt rotunjite la 1 milimetru.

*** Distanța dintre puncte este formată din segmente cumulate ce sunt mai mici decât valoarea 1 milimetru.

**DATE DESPRE IMOBILUL NR. 10748**

Oficiul de Cadastru și Publicitate Imobiliară PRAHOVA
Biroul de Cadastru și Publicitate Imobiliară Ploiești

A. Partea I. Descrierea imobilului

TEREN Extravilan

Adresa: Jud. Prahova

| Nr. Crt | Nr cadastral Nr. topografic | Suprafața* (mp) | Observații / Referințe |
|---------|-----------------------------|-----------------|--|
| A1 | | 2.496 | Sector cadastral:11 Teren neimprejmit; |

B. Partea II. Proprietari și acte

| Inscrieri privitoare la dreptul de proprietate și alte drepturi reale | | Referințe |
|---|--|-----------|
| / | | |
| Act Normativ nr. 7, din 13/03/1996 emis de PARLAMENTUL ROMANIEI (LEGE;); | | |
| B1 | Inscrierea provizorie, drept de PROPRIETATE, dobandit prin Lege, cota actuala 1/1, cota initiala 1/1 1) COMUNA BUCOV, CIF:2843531 | A1 |

C. Partea III. SARCINI .

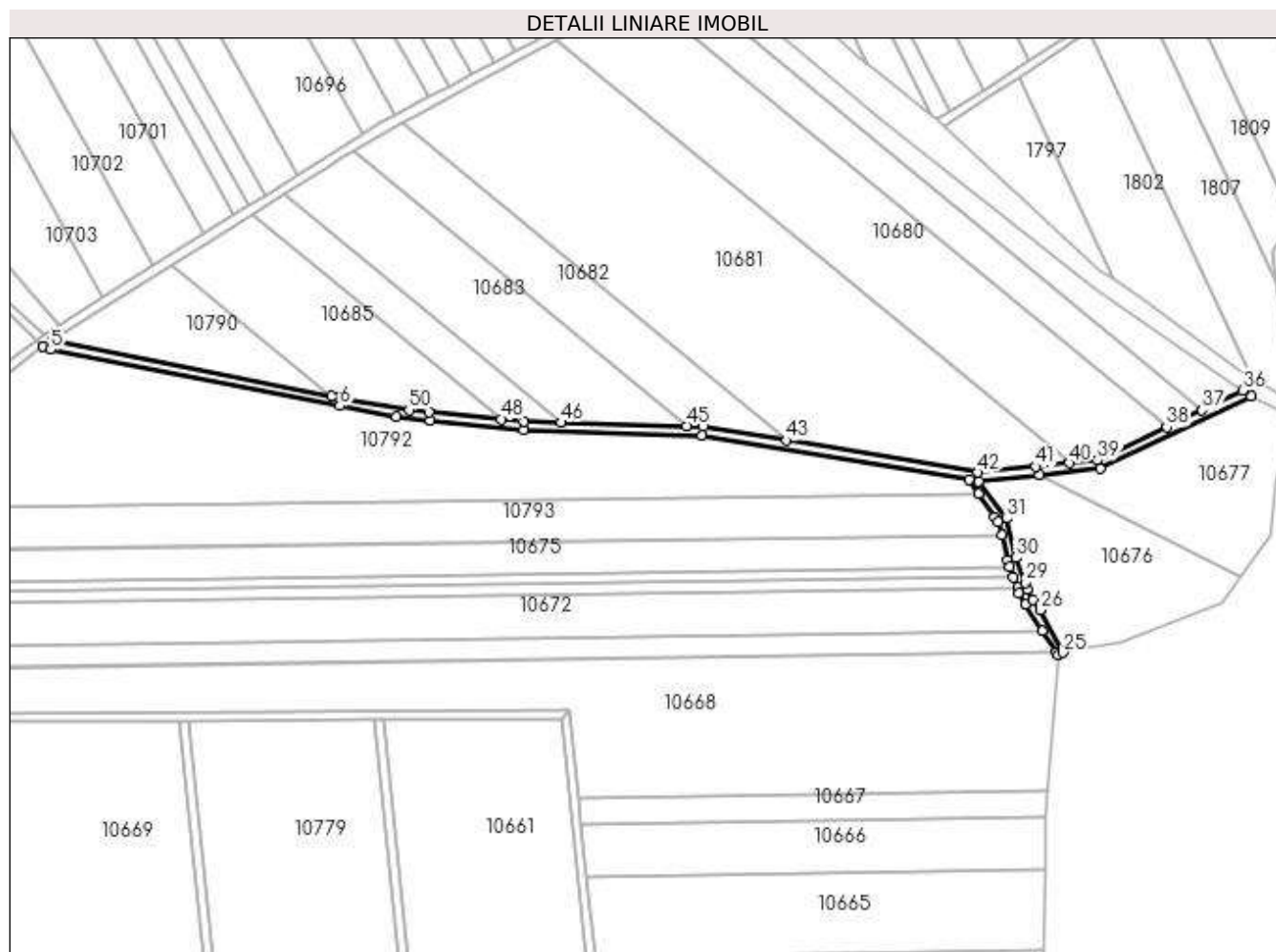
| Inscrieri privind dezmembramintele dreptului de proprietate, drepturi reale de garanție și sarcini | Referințe |
|--|-----------|
| NU SUNT | |

Anexa Nr. 1 La Partea I

Teren

| Nr cadastral | Suprafața (mp)* | Observații / Referințe |
|--------------|-----------------|------------------------|
| | 2.496 | |

* Suprafața este determinată în planul de proiecție Stereo 70.



Date referitoare la teren

| Crt | Categorie folosință | Intra vilan | Suprafața (mp) | Tarla | Parcelă | Nr. topo | Observații / Referințe |
|-----|---------------------|-------------|----------------|-------|---------|----------|------------------------|
| 1 | drum | NU | 2.496 | 27 | DE938 | - | |

Lungime Segmente

1) Valorile lungimilor segmentelor sunt obținute din proiecție în plan.

| Punct început | X / Y | Punct sfârșit | X / Y | Lungime segment | Punct început | X / Y | Punct sfârșit | X / Y | Lungime segment | Punct început | X / Y | Punct sfârșit | X / Y | Lungime segment |
|---------------|----------------------------|---------------|----------------------------|-----------------|---------------|----------------------------|---------------|----------------------------|-----------------|---------------|----------------------------|---------------|----------------------------|-----------------|
| 1 | 588.399,864 389.840,557 | 2 | 588.396,111 389.841,306 | 3.827 | 2 | 588.396,111 389.841,306 | 3 | 588.269,561 389.866,561 | 129.045 | 3 | 588.269,561 389.866,561 | 4 | 588.265,282 389.864,204 | 4.885 |
| 4 | 588.265,282 389.864,204 | 5 | 588.268,77 389.862,64 | 3.823 | 5 | 588.268,77 389.862,64 | 6 | 588.400,019 389.837,117 | 133.708 | 6 | 588.400,019 389.837,117 | 7 | 588.425,615 389.832,14 | 26.075 |
| 7 | 588.425,615 389.832,14 | 8 | 588.440,981 389.830,234 | 15.484 | 8 | 588.440,981 389.830,234 | 9 | 588.483,49 389.825,968 | 42.723 | 9 | 588.483,49 389.825,968 | 10 | 588.564,584 389.823,706 | 81.126 |
| 10 | 588.564,584 389.823,706 | 11 | 588.685,855 389.803,61 | 122.925 | 11 | 588.685,855 389.803,61 | 12 | 588.690,115 389.797,297 | 7.616 | 12 | 588.690,115 389.797,297 | 13 | 588.697,381 389.786,529 | 12.99 |
| 13 | 588.697,381 389.786,529 | 14 | 588.699,083 389.784,25 | 2.844 | 14 | 588.699,083 389.784,25 | 15 | 588.700,466 389.778,382 | 6.029 | 15 | 588.700,466 389.778,382 | 16 | 588.703,138 389.767,046 | 11.647 |
| 16 | 588.703,138 389.767,046 | 17 | 588.704,21 389.764,092 | 3.142 | 17 | 588.704,21 389.764,092 | 18 | 588.705,952 389.759,295 | 5.104 | 18 | 588.705,952 389.759,295 | 19 | 588.707,701 389.754,474 | 5.128 |

| Punct început | X / Y | Punct sfârșit | X / Y | Lungime segment | Punct început | X / Y | Punct sfârșit | X / Y | Lungime segment | Punct început | X / Y | Punct sfârșit | X / Y | Lungime segment |
|---------------|----------------------------|---------------|----------------------------|-----------------|---------------|----------------------------|---------------|----------------------------|-----------------|---------------|----------------------------|---------------|----------------------------|-----------------|
| 19 | 588.707,701 389.754,474 | 20 | 588.708,5 389.752,274 | 2.341 | 20 | 588.708,5 389.752,274 | 21 | 588.711,405 389.747,048 | 5.979 | 21 | 588.711,405 389.747,048 | 22 | 588.719,097 389.735,082 | 14.225 |
| 22 | 588.719,097 389.735,082 | 23 | 588.725,367 389.725,328 | 11.595 | 23 | 588.725,367 389.725,328 | 24 | 588.726,209 389.724,017 | 1.558 | 24 | 588.726,209 389.724,017 | 25 | 588.728,337 389.725,084 | 2.381 |
| 25 | 588.728,337 389.725,084 | 26 | 588.717,997 389.744,332 | 21.85 | 26 | 588.717,997 389.744,332 | 27 | 588.714,827 389.749,126 | 5.747 | 27 | 588.714,827 389.749,126 | 28 | 588.712,151 389.753,939 | 5.507 |
| 28 | 588.712,151 389.753,939 | 29 | 588.711,093 389.756,854 | 3.101 | 29 | 588.711,093 389.756,854 | 30 | 588.706,977 389.768,191 | 12.061 | 30 | 588.706,977 389.768,191 | 31 | 588.702,785 389.785,976 | 18.272 |
| 31 | 588.702,785 389.785,976 | 32 | 588.690,154 389.802,897 | 21.115 | 32 | 588.690,154 389.802,897 | 33 | 588.717,8 389.805,713 | 27.789 | 33 | 588.717,8 389.805,713 | 34 | 588.745,167 389.808,501 | 27.509 |
| 34 | 588.745,167 389.808,501 | 35 | 588.813,767 389.841,446 | 76.101 | 35 | 588.813,767 389.841,446 | 36 | 588.809,95 389.844,051 | 4.621 | 36 | 588.809,95 389.844,051 | 37 | 588.791,452 389.835,167 | 20.521 |
| 37 | 588.791,452 389.835,167 | 38 | 588.775,375 389.827,446 | 17.835 | 38 | 588.775,375 389.827,446 | 39 | 588.744,064 389.812,409 | 34.735 | 39 | 588.744,064 389.812,409 | 40 | 588.731,225 389.811,088 | 12.907 |
| 40 | 588.731,225 389.811,088 | 41 | 588.716,006 389.809,523 | 15.299 | 41 | 588.716,006 389.809,523 | 42 | 588.689,748 389.806,877 | 26.391 | 42 | 588.689,748 389.806,877 | 43 | 588.602,694 389.821,402 | 88.257 |
| 43 | 588.602,694 389.821,402 | 44 | 588.564,971 389.827,697 | 38.245 | 44 | 588.564,971 389.827,697 | 45 | 588.557,5 389.827,905 | 7.474 | 45 | 588.557,5 389.827,905 | 46 | 588.500,497 389.829,495 | 57.025 |
| 46 | 588.500,497 389.829,495 | 47 | 588.483,746 389.829,962 | 16.758 | 47 | 588.483,746 389.829,962 | 48 | 588.473,326 389.831,008 | 10.472 | 48 | 588.473,326 389.831,008 | 49 | 588.440,341 389.834,318 | 33.151 |
| 49 | 588.440,341 389.834,318 | 50 | 588.431,432 389.835,212 | 8.954 | 50 | 588.431,432 389.835,212 | 1 | 588.399,864 389.840,557 | 32.017 | | | | | |

** Lungimile segmentelor sunt determinate în planul de proiecție Stereo 70 și sunt rotunjite la 1 milimetru.

*** Distanța dintre puncte este formată din segmente cumulate ce sunt mai mici decât valoarea 1 milimetru.

**DATE DESPRE IMOBILUL NR. 10749**

Oficiul de Cadastru și Publicitate Imobiliară PRAHOVA
Biroul de Cadastru și Publicitate Imobiliară Ploiești

A. Partea I. Descrierea imobilului

TEREN Extravilan

Adresa: Jud. Prahova

| Nr. Crt | Nr cadastral Nr. topografic | Suprafața* (mp) | Observații / Referințe |
|---------|-----------------------------|-----------------|---|
| A1 | | 1.490 | Sector cadastral:11 Teren neimprejmuit; |

B. Partea II. Proprietari și acte

| Inscrieri privitoare la dreptul de proprietate și alte drepturi reale | Referințe |
|--|-----------|
| / | |
| Act Normativ nr. 7, din 13/03/1996 emis de PARLAMENTUL ROMANIEI (LEGE;); | |
| B1 | A1 |
| Inscrierea provizorie, drept de PROPRIETATE, dobandit prin Lege, cota actuala 1/1, cota initiala 1/1 1) COMUNA BUCOV, CIF:2843531 | |

C. Partea III. SARCINI .

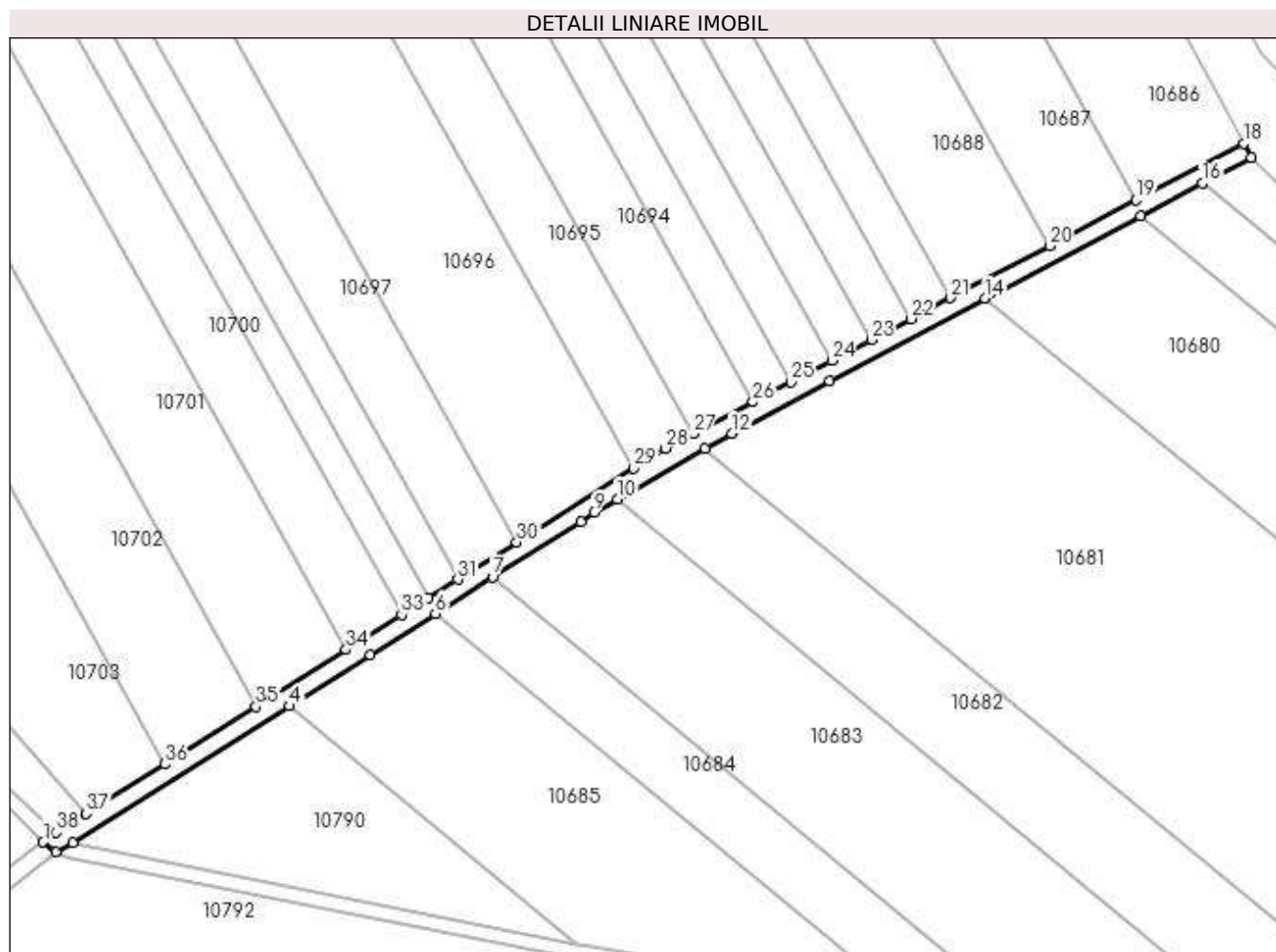
| Inscrieri privind dezmembramintele dreptului de proprietate, drepturi reale de garanție și sarcini | Referințe |
|--|-----------|
| NU SUNT | |

Anexa Nr. 1 La Partea I

Teren

| | | |
|--------------|-----------------|------------------------|
| Nr cadastral | Suprafața (mp)* | Observații / Referințe |
| | 1.490 | |

* Suprafața este determinată în planul de proiecție Stereo 70.



Date referitoare la teren

| Crt | Categorie folosință | Intravilan | Suprafața (mp) | Tarla | Parcelă | Nr. topo | Observații / Referințe |
|-----|---------------------|------------|----------------|-------|---------|----------|------------------------|
| 1 | drum | NU | 1.490 | 26 | DE 938 | - | |

Lungime Segmente

1) Valorile lungimilor segmentelor sunt obținute din proiecție în plan.

| Punct început | X / Y | Punct sfârșit | X / Y | Lungime segment (** (m) |
|---------------|----------------------------|---------------|----------------------------|-------------------------|
| 1 | 588.262,129 389.866,803 | 2 | 588.265,282 389.864,204 | 4.086 |
| 3 | 588.269,561 389.866,561 | 4 | 588.323,883 389.900,937 | 64.285 |
| 5 | 588.344,129 389.913,75 | 6 | 588.360,533 389.924,13 | 19.412 |
| 7 | 588.374,876 389.933,207 | 8 | 588.397,007 389.947,212 | 26.19 |
| 9 | 588.400,286 389.949,502 | 10 | 588.406,152 389.952,858 | 6.758 |

| Punct început | X / Y | Punct sfârșit | X / Y | Lungime segment (** (m) |
|---------------|----------------------------|---------------|----------------------------|-------------------------|
| 2 | 588.265,282 389.864,204 | 3 | 588.269,561 389.866,561 | 4.885 |
| 4 | 588.323,883 389.900,937 | 5 | 588.344,129 389.913,75 | 23.96 |
| 6 | 588.360,533 389.924,13 | 7 | 588.374,876 389.933,207 | 16.974 |
| 8 | 588.397,007 389.947,212 | 9 | 588.400,286 389.949,502 | 3.999 |
| 10 | 588.406,152 389.952,858 | 11 | 588.428,192 389.965,471 | 25.394 |

| Punct început | X / Y | Punct sfârșit | X / Y | Lungime segment (** (m) | Punct început | X / Y | Punct sfârșit | X / Y | Lungime segment (** (m) |
|---------------|----------------------------|---------------|----------------------------|-------------------------|---------------|----------------------------|---------------|----------------------------|-------------------------|
| 11 | 588.428,192 389.965,471 | 12 | 588.434,899 389.969,27 | 7.708 | 12 | 588.434,899 389.969,27 | 13 | 588.459,495 389.982,496 | 27.927 |
| 13 | 588.459,495 389.982,496 | 14 | 588.498,549 390.003,185 | 44.196 | 14 | 588.498,549 390.003,185 | 15 | 588.537,512 390.023,825 | 44.092 |
| 15 | 588.537,512 390.023,825 | 16 | 588.553,002 390.032,031 | 17.529 | 16 | 588.553,002 390.032,031 | 17 | 588.565,199 390.038,492 | 13.803 |
| 17 | 588.565,199 390.038,492 | 18 | 588.563,333 390.042,031 | 4.001 | 18 | 588.563,333 390.042,031 | 19 | 588.536,324 390.027,795 | 30.531 |
| 19 | 588.536,324 390.027,795 | 20 | 588.514,577 390.016,332 | 24.583 | 20 | 588.514,577 390.016,332 | 21 | 588.489,817 390.003,282 | 27.989 |
| 21 | 588.489,817 390.003,282 | 22 | 588.479,852 389.998,03 | 11.264 | 22 | 588.479,852 389.998,03 | 23 | 588.469,925 389.992,797 | 11.222 |
| 23 | 588.469,925 389.992,797 | 24 | 588.460,004 389.987,568 | 11.215 | 24 | 588.460,004 389.987,568 | 25 | 588.449,753 389.982,165 | 11.588 |
| 25 | 588.449,753 389.982,165 | 26 | 588.440,231 389.977,146 | 10.764 | 26 | 588.440,231 389.977,146 | 27 | 588.425,282 389.969,267 | 16.898 |
| 27 | 588.425,282 389.969,267 | 28 | 588.418,298 389.965,586 | 7.895 | 28 | 588.418,298 389.965,586 | 29 | 588.410,336 389.960,566 | 9.412 |
| 29 | 588.410,336 389.960,566 | 30 | 588.380,944 389.942,036 | 34.746 | 30 | 588.380,944 389.942,036 | 31 | 588.366,166 389.932,719 | 17.47 |
| 31 | 588.366,166 389.932,719 | 32 | 588.358,757 389.928,048 | 8.759 | 32 | 588.358,757 389.928,048 | 33 | 588.352,07 389.923,832 | 7.905 |
| 33 | 588.352,07 389.923,832 | 34 | 588.338,121 389.915,037 | 16.49 | 34 | 588.338,121 389.915,037 | 35 | 588.315,536 389.900,799 | 26.698 |
| 35 | 588.315,536 389.900,799 | 36 | 588.292,597 389.886,336 | 27.118 | 36 | 588.292,597 389.886,336 | 37 | 588.272,909 389.873,924 | 23.274 |
| 37 | 588.272,909 389.873,924 | 38 | 588.265,429 389.869,208 | 8.843 | 38 | 588.265,429 389.869,208 | 1 | 588.262,129 389.866,803 | 4.083 |

** Lungimile segmentelor sunt determinate în planul de proiecție Stereo 70 și sunt rotunjite la 1 milimetru.

*** Distanța dintre puncte este formată din segmente cumulate ce sunt mai mici decât valoarea 1 milimetru.

**DATE DESPRE IMOBILUL NR. 10750**

Oficiul de Cadastru și Publicitate Imobiliară PRAHOVA
Biroul de Cadastru și Publicitate Imobiliară Ploiești

A. Partea I. Descrierea imobilului

TEREN Intravilan

Adresa: Loc. Bighilin, Str Vasile Goldis, Jud. Prahova

| Nr. Crt | Nr cadastral Nr. topografic | Suprafața* (mp) | Observații / Referințe |
|---------|-----------------------------|-----------------|---|
| A1 | | 2.050 | Sector cadastral:11 Teren neimprejmuit; |

B. Partea II. Proprietari și acte

| Inscrieri privitoare la dreptul de proprietate și alte drepturi reale | Referințe |
|--|-----------|
| / | |
| Act Administrativ nr. 41302, din 29/05/1995 emis de CJSDPAT PRAHOVA (TITLU DE PROPRIETATE;); | |
| B1 | A1 |
| Intabulare, drept de PROPRIETATE, dobandit prin Reconstituire, cota actuala 1/1, cota initiala 1/1 1) PETRE SANDU | |

C. Partea III. SARCINI .

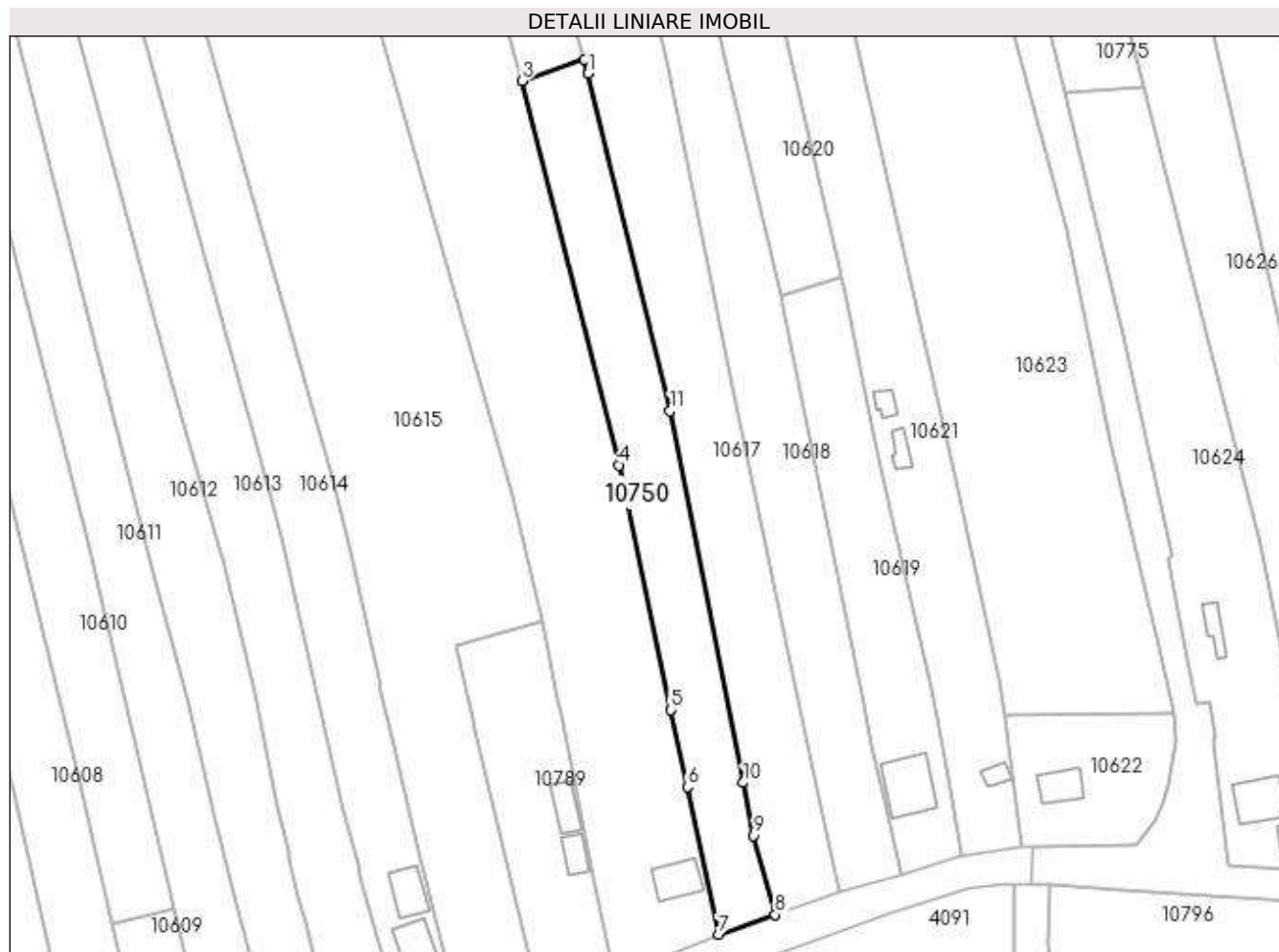
| Inscrieri privind dezmembramintele dreptului de proprietate, drepturi reale de garanție și sarcini | Referințe |
|--|-----------|
| NU SUNT | |

Anexa Nr. 1 La Partea I

Teren

| | | |
|--------------|-----------------|------------------------|
| Nr cadastral | Suprafața (mp)* | Observații / Referințe |
| | 2.050 | |

* Suprafața este determinată în planul de proiecție Stereo 70.



Date referitoare la teren

| Crt | Categorie folosință | Intra vilan | Suprafața (mp) | Tarla | Parcelă | Nr. topo | Observații / Referințe |
|-----|---------------------|-------------|----------------|-------|---------|----------|------------------------|
| 1 | arabil | DA | 2.050 | 4 | 94/9 | - | |

Lungime Segmente

1) Valorile lungimilor segmentelor sunt obținute din proiecție în plan.

| Punct început | X / Y | Punct sfârșit | X / Y | Lungime segment (** (m) |
|---------------|----------------------------|---------------|----------------------------|-------------------------|
| 1 | 588.034,007 389.304,715 | 2 | 588.033,266 389.307,45 | 2.834 |
| 2 | 588.033,266 389.307,45 | 3 | 588.021,134 389.303,31 | 12.819 |
| 3 | 588.021,134 389.303,31 | 4 | 588.040,126 389.227,786 | 77.875 |
| 4 | 588.040,126 389.227,786 | 5 | 588.050,344 389.179,663 | 49.196 |
| 5 | 588.050,344 389.179,663 | 6 | 588.053,56 389.164,578 | 15.424 |

| Punct început | X / Y | Punct sfârşit | X / Y | Lungime segment (** (m) |
|---------------|----------------------------|---------------|----------------------------|-------------------------|
| 6 | 588.053,56 389.164,578 | 7 | 588.059,736 389.135,609 | 29.62 |
| 7 | 588.059,736 389.135,609 | 8 | 588.070,814 389.139,517 | 11.747 |
| 8 | 588.070,814 389.139,517 | 9 | 588.066,644 389.155,023 | 16.057 |
| 9 | 588.066,644 389.155,023 | 10 | 588.064,596 389.165,419 | 10.596 |
| 10 | 588.064,596 389.165,419 | 11 | 588.050,209 389.238,457 | 74.441 |
| 11 | 588.050,209 389.238,457 | 1 | 588.034,007 389.304,715 | 68.21 |

** Lungimile segmentelor sunt determinate în planul de proiecție Stereo 70 și sunt rotunjite la 1 milimetru.

*** Distanța dintre puncte este formată din segmente cumulate ce sunt mai mici decât valoarea 1 milimetru.

**DATE DESPRE IMOBILUL NR. 10751**

Oficiul de Cadastru și Publicitate Imobiliară PRAHOVA
Biroul de Cadastru și Publicitate Imobiliară Ploiești

A. Partea I. Descrierea imobilului

TEREN Extravilan

Adresa: Jud. Prahova

| Nr. Crt | Nr cadastral Nr. topografic | Suprafața* (mp) | Observații / Referințe |
|---------|-----------------------------|-----------------|---|
| A1 | | 422 | Sector cadastral:11 Teren neimprejmuit; |

B. Partea II. Proprietari și acte

| Inscrieri privitoare la dreptul de proprietate și alte drepturi reale | | Referințe |
|---|--|-----------|
| / | | |
| Act Normativ nr. 7, din 13/03/1996 emis de PARLAMENTUL ROMANIEI (LEGE;); | | |
| B1 | Inscrierea provizorie, drept de PROPRIETATE, dobandit prin Lege, cota actuala 1/1, cota initiala 1/1 1) COMUNA BUCOV, CIF:2843531 | A1 |

C. Partea III. SARCINI .

| Inscrieri privind dezmembramintele dreptului de proprietate, drepturi reale de garanție și sarcini | Referințe |
|--|-----------|
| NU SUNT | |

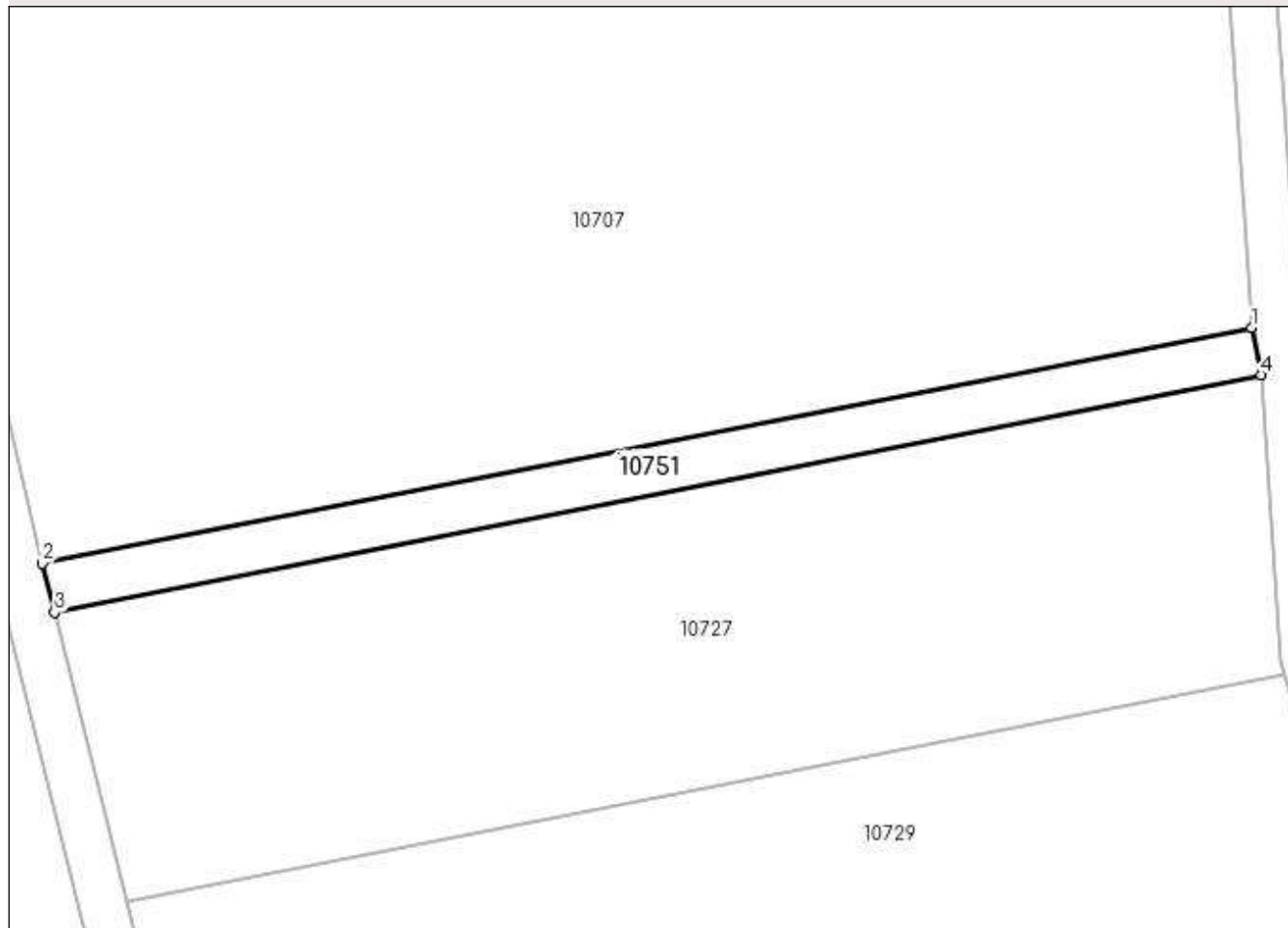
Anexa Nr. 1 La Partea I

Teren

| Nr cadastral | Suprafața (mp)* | Observații / Referințe |
|--------------|-----------------|------------------------|
| | 422 | |

* Suprafața este determinată în planul de proiecție Stereo 70.

DETALII LINIARE IMOBIL



Date referitoare la teren

| Crt | Categorie folosință | Intra vilan | Suprafața (mp) | Tarla | Parcelă | Nr. topo | Observații / Referințe |
|-----|---------------------|-------------|----------------|-------|---------|----------|------------------------|
| 1 | drum | NU | 422 | 30 | 1210 | - | |

Lungime Segmente

1) Valorile lungimilor segmentelor sunt obținute din proiecție în plan.

| Punct început | X / Y | Punct sfârșit | X / Y | Lungime segment (** (m) |
|---------------|----------------------------|---------------|----------------------------|-------------------------|
| 1 | 588.162,719 389.597,525 | 2 | 588.061,717 389.577,861 | 102.898 |
| 2 | 588.061,717 389.577,861 | 3 | 588.062,71 389.573,76 | 4.22 |
| 3 | 588.062,71 389.573,76 | 4 | 588.163,483 389.593,599 | 102.707 |
| 4 | 588.163,483 389.593,599 | 1 | 588.162,719 389.597,525 | 4.0 |

**** Lungimile segmentelor sunt determinate în planul de proiecție Stereo 70 și sunt rotunjite la 1 milimetru.**

***** Distanța dintre puncte este formată din segmente cumulate ce sunt mai mici decât valoarea 1 milimetru.**

**DATE DESPRE IMOBILUL NR. 10752**

Oficiul de Cadastru și Publicitate Imobiliară PRAHOVA
Biroul de Cadastru și Publicitate Imobiliară Ploiești

A. Partea I. Descrierea imobilului

TEREN Extravilan

Adresa: Jud. Prahova

| Nr. Crt | Nr cadastral Nr. topografic | Suprafața* (mp) | Observații / Referințe |
|---------|-----------------------------|-----------------|---|
| A1 | | 2.974 | Sector cadastral:11 Teren neimprejmuit; |

B. Partea II. Proprietari și acte

| Inscrieri privitoare la dreptul de proprietate și alte drepturi reale | Referințe |
|--|-----------|
| / | |
| Act Normativ nr. 7, din 13/03/1996 emis de PARLAMENTUL ROMANIEI (LEGE;); | |
| B1 | A1 |
| Inscrierea provizorie, drept de PROPRIETATE, dobandit prin Lege, cota actuala 1/1, cota initiala 1/1 1) COMUNA BUCOV, CIF:2843531 | |

C. Partea III. SARCINI .

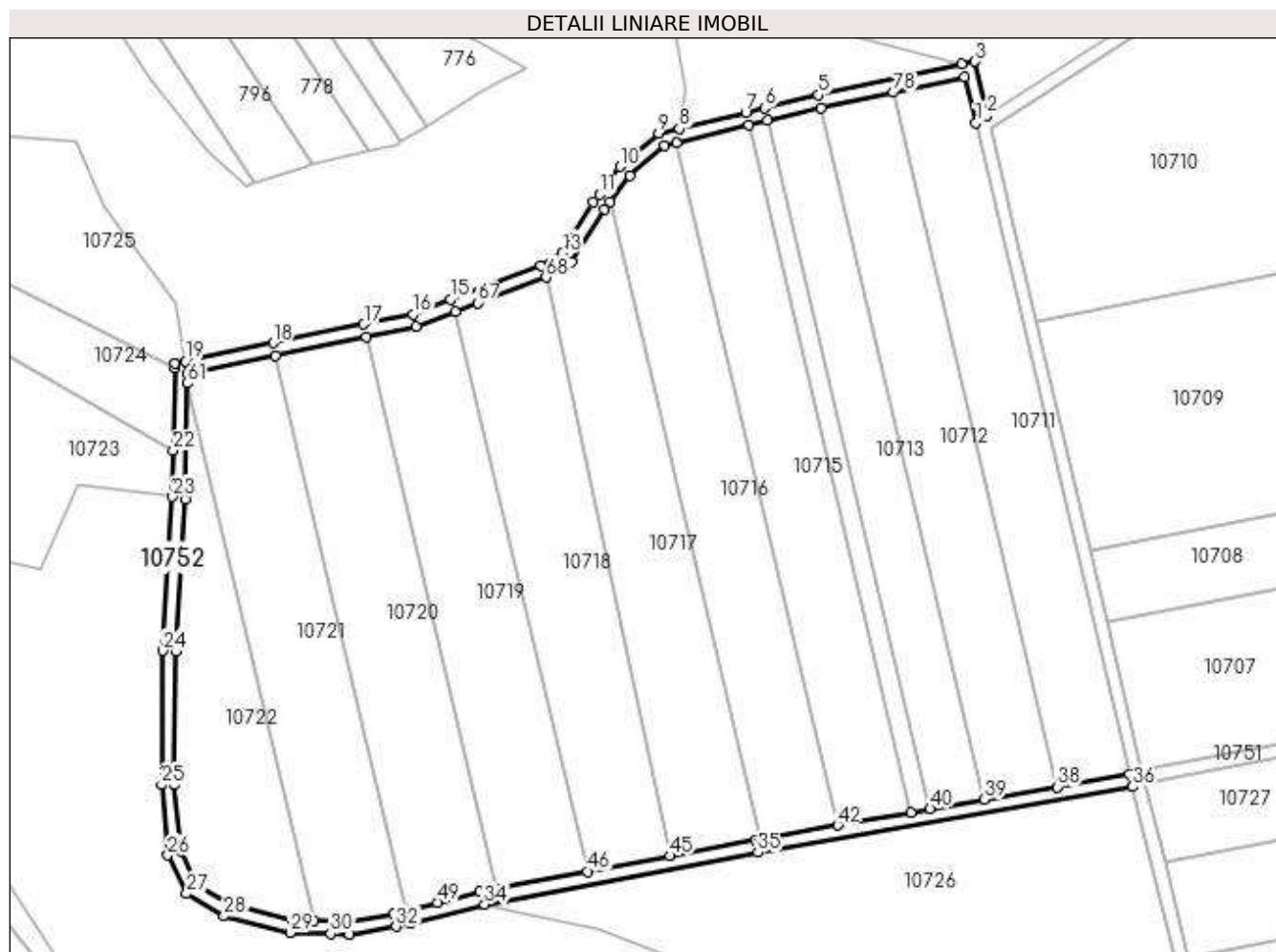
| Inscrieri privind dezmembramintele dreptului de proprietate, drepturi reale de garanție și sarcini | Referințe |
|--|-----------|
| NU SUNT | |

Anexa Nr. 1 La Partea I

Teren

| | | |
|--------------|-----------------|------------------------|
| Nr cadastral | Suprafața (mp)* | Observații / Referințe |
| | 2.974 | |

* Suprafața este determinată în planul de proiecție Stereo 70.



Date referitoare la teren

| Crt | Categorie folosință | Intravilan | Suprafața (mp) | Tarla | Parcelă | Nr. topo | Observații / Referințe |
|-----|---------------------|------------|----------------|-------|---------|----------|------------------------|
| 1 | drum | NU | 2.974 | 30 | DE1231 | - | |

Lungime Segmente

1) Valorile lungimilor segmentelor sunt obținute din proiecție în plan.

| Punct început | X / Y | Punct sfârșit | X / Y | Lungime segment | Punct început | X / Y | Punct sfârșit | X / Y | Lungime segment | Punct început | X / Y | Punct sfârșit | X / Y | Lungime segment |
|---------------|----------------------------|---------------|----------------------------|-----------------|---------------|----------------------------|---------------|----------------------------|-----------------|---------------|----------------------------|---------------|----------------------------|-----------------|
| 1 | 588.010,416 389.777,523 | 2 | 588.014,003 389.779,86 | 4.281 | 2 | 588.014,003 389.779,86 | 3 | 588.009,996 389.796,448 | 17.065 | 3 | 588.009,996 389.796,448 | 4 | 588.006,056 389.795,713 | 4.008 |
| 4 | 588.006,056 389.795,713 | 5 | 587.961,941 389.786,079 | 45.155 | 5 | 587.961,941 389.786,079 | 6 | 587.945,262 389.782,089 | 17.15 | 6 | 587.945,262 389.782,089 | 7 | 587.939,462 389.780,701 | 5.964 |
| 7 | 587.939,462 389.780,701 | 8 | 587.918,94 389.775,792 | 21.101 | 8 | 587.918,94 389.775,792 | 9 | 587.912,543 389.774,262 | 6.577 | 9 | 587.912,543 389.774,262 | 10 | 587.900,71 389.764,067 | 15.619 |
| 10 | 587.900,71 389.764,067 | 11 | 587.894,262 389.755,493 | 10.728 | 11 | 587.894,262 389.755,493 | 12 | 587.892,408 389.753,029 | 3.084 | 12 | 587.892,408 389.753,029 | 13 | 587.882,909 389.737,448 | 18.248 |
| 13 | 587.882,909 389.737,448 | 14 | 587.876,152 389.733,48 | 7.836 | 14 | 587.876,152 389.733,48 | 15 | 587.848,357 389.723,134 | 29.658 | 15 | 587.848,357 389.723,134 | 16 | 587.836,689 389.718,548 | 12.537 |
| 16 | 587.836,689 389.718,548 | 17 | 587.821,582 389.715,426 | 15.426 | 17 | 587.821,582 389.715,426 | 18 | 587.793,625 389.709,647 | 28.548 | 18 | 587.793,625 389.709,647 | 19 | 587.766,479 389.704,057 | 27.716 |

| Punct început | X / Y | Punct sfârșit | X / Y | Lungime segment | Punct început | X / Y | Punct sfârșit | X / Y | Lungime segment | Punct început | X / Y | Punct sfârșit | X / Y | Lungime segment |
|---------------|----------------------------|---------------|----------------------------|-----------------|---------------|----------------------------|---------------|----------------------------|-----------------|---------------|----------------------------|---------------|----------------------------|-----------------|
| 19 | 587.766,479 389.704,057 | 20 | 587.763,241 389.703,39 | 3.306 | 20 | 587.763,241 389.703,39 | 21 | 587.763,219 389.702,069 | 1.321 | 21 | 587.763,219 389.702,069 | 22 | 587.762,784 389.676,487 | 25.586 |
| 22 | 587.762,784 389.676,487 | 23 | 587.762,541 389.662,148 | 14.341 | 23 | 587.762,541 389.662,148 | 24 | 587.759,55 389.614,704 | 47.538 | 24 | 587.759,55 389.614,704 | 25 | 587.759,184 389.573,399 | 41.307 |
| 25 | 587.759,184 389.573,399 | 26 | 587.761,075 389.551,682 | 21.799 | 26 | 587.761,075 389.551,682 | 27 | 587.766,931 389.539,822 | 13.227 | 27 | 587.766,931 389.539,822 | 28 | 587.778,419 389.532,864 | 13.431 |
| 28 | 587.778,419 389.532,864 | 29 | 587.798,884 389.527,781 | 21.087 | 29 | 587.798,884 389.527,781 | 30 | 587.811,364 389.527,422 | 12.485 | 30 | 587.811,364 389.527,422 | 31 | 587.817,282 389.527,252 | 5.92 |
| 31 | 587.817,282 389.527,252 | 32 | 587.831,642 389.529,631 | 14.556 | 32 | 587.831,642 389.529,631 | 33 | 587.835,875 389.530,723 | 4.372 | 33 | 587.835,875 389.530,723 | 34 | 587.858,866 389.536,538 | 23.715 |
| 34 | 587.858,866 389.536,538 | 35 | 587.943,163 389.552,554 | 85.805 | 35 | 587.943,163 389.552,554 | 36 | 588.058,83 389.572,787 | 117.423 | 36 | 588.058,83 389.572,787 | 37 | 588.057,902 389.576,609 | 3.933 |
| 37 | 588.057,902 389.576,609 | 38 | 588.035,533 389.572,711 | 22.706 | 38 | 588.035,533 389.572,711 | 39 | 588.013,071 389.568,797 | 22.8 | 39 | 588.013,071 389.568,797 | 40 | 587.996,373 389.565,887 | 16.95 |
| 40 | 587.996,373 389.565,887 | 41 | 587.990,487 389.564,861 | 5.975 | 41 | 587.990,487 389.564,861 | 42 | 587.967,755 389.560,9 | 23.075 | 42 | 587.967,755 389.560,9 | 43 | 587.943,866 389.556,737 | 24.249 |
| 43 | 587.943,866 389.556,737 | 44 | 587.942,445 389.556,489 | 1.442 | 44 | 587.942,445 389.556,489 | 45 | 587.916,043 389.551,473 | 26.874 | 45 | 587.916,043 389.551,473 | 46 | 587.890,617 389.546,642 | 25.881 |
| 46 | 587.890,617 389.546,642 | 47 | 587.862,615 389.541,321 | 28.503 | 47 | 587.862,615 389.541,321 | 48 | 587.857,459 389.540,342 | 5.248 | 48 | 587.857,459 389.540,342 | 49 | 587.844,433 389.537,061 | 13.433 |
| 49 | 587.844,433 389.537,061 | 50 | 587.834,882 389.534,597 | 9.864 | 50 | 587.834,882 389.534,597 | 51 | 587.830,814 389.533,548 | 4.201 | 51 | 587.830,814 389.533,548 | 52 | 587.817,01 389.531,261 | 13.992 |
| 52 | 587.817,01 389.531,261 | 53 | 587.806,273 389.531,57 | 10.741 | 53 | 587.806,273 389.531,57 | 54 | 587.799,43 389.531,767 | 6.846 | 54 | 587.799,43 389.531,767 | 55 | 587.779,972 389.536,6 | 20.049 |
| 55 | 587.779,972 389.536,6 | 56 | 587.770,001 389.542,639 | 11.657 | 56 | 587.770,001 389.542,639 | 57 | 587.764,995 389.552,779 | 11.308 | 57 | 587.764,995 389.552,779 | 58 | 587.763,186 389.573,555 | 20.855 |
| 58 | 587.763,186 389.573,555 | 59 | 587.763,549 389.614,559 | 41.006 | 59 | 587.763,549 389.614,559 | 60 | 587.766,527 389.661,292 | 46.828 | 60 | 587.766,527 389.661,292 | 61 | 587.767,136 389.697,16 | 35.873 |
| 61 | 587.767,136 389.697,16 | 62 | 587.767,186 389.700,098 | 2.938 | 62 | 587.767,186 389.700,098 | 63 | 587.794,435 389.705,73 | 27.825 | 63 | 587.794,435 389.705,73 | 64 | 587.822,391 389.711,508 | 28.547 |
| 64 | 587.822,391 389.711,508 | 65 | 587.837,834 389.714,7 | 15.769 | 65 | 587.837,834 389.714,7 | 66 | 587.849,786 389.719,398 | 12.842 | 66 | 587.849,786 389.719,398 | 67 | 587.856,652 389.721,998 | 7.342 |
| 67 | 587.856,652 389.721,998 | 68 | 587.877,875 389.729,853 | 22.63 | 68 | 587.877,875 389.729,853 | 69 | 587.885,801 389.734,508 | 9.192 | 69 | 587.885,801 389.734,508 | 70 | 587.895,722 389.750,78 | 19.058 |
| 70 | 587.895,722 389.750,78 | 71 | 587.897,458 389.753,089 | 2.889 | 71 | 587.897,458 389.753,089 | 72 | 587.903,648 389.761,318 | 10.297 | 72 | 587.903,648 389.761,318 | 73 | 587.914,418 389.770,598 | 14.217 |
| 73 | 587.914,418 389.770,598 | 74 | 587.917,991 389.771,452 | 3.674 | 74 | 587.917,991 389.771,452 | 75 | 587.940,393 389.776,811 | 23.034 | 75 | 587.940,393 389.776,811 | 76 | 587.946,193 389.778,199 | 5.964 |
| 76 | 587.946,193 389.778,199 | 77 | 587.962,648 389.782,135 | 16.919 | 77 | 587.962,648 389.782,135 | 78 | 587.984,899 389.786,945 | 22.765 | 78 | 587.984,899 389.786,945 | 79 | 588.007,058 389.791,731 | 22.67 |
| 79 | 588.007,058 389.791,731 | 1 | 588.010,416 389.777,523 | 14.599 | | | | | | | | | | |

** Lungimile segmentelor sunt determinate în planul de proiecție Stereo 70 și sunt rotunjite la 1 milimetru.

*** Distanța dintre puncte este formată din segmente cumulate ce sunt mai mici decât valoarea 1 milimetru.

**DATE DESPRE IMOBILUL NR. 10753**

Oficiul de Cadastru și Publicitate Imobiliară PRAHOVA
Biroul de Cadastru și Publicitate Imobiliară Ploiești

A. Partea I. Descrierea imobilului

TEREN Extravilan

Adresa: Jud. Prahova

| Nr. Crt | Nr cadastral Nr. topografic | Suprafața* (mp) | Observații / Referințe |
|---------|-----------------------------|-----------------|---|
| A1 | | 2.352 | Sector cadastral:11 Teren neimprejmuit; |

B. Partea II. Proprietari și acte

| Inscrieri privitoare la dreptul de proprietate și alte drepturi reale | | Referințe |
|---|--|-----------|
| / | | |
| Act Normativ nr. 7, din 13/03/1996 emis de PARLAMENTUL ROMANIEI (LEGE;); | | |
| B1 | Inscrierea provizorie, drept de PROPRIETATE, dobandit prin Lege, cota actuala 1/1, cota initiala 1/1 1) COMUNA BUCOV, CIF:2843531 | A1 |

C. Partea III. SARCINI .

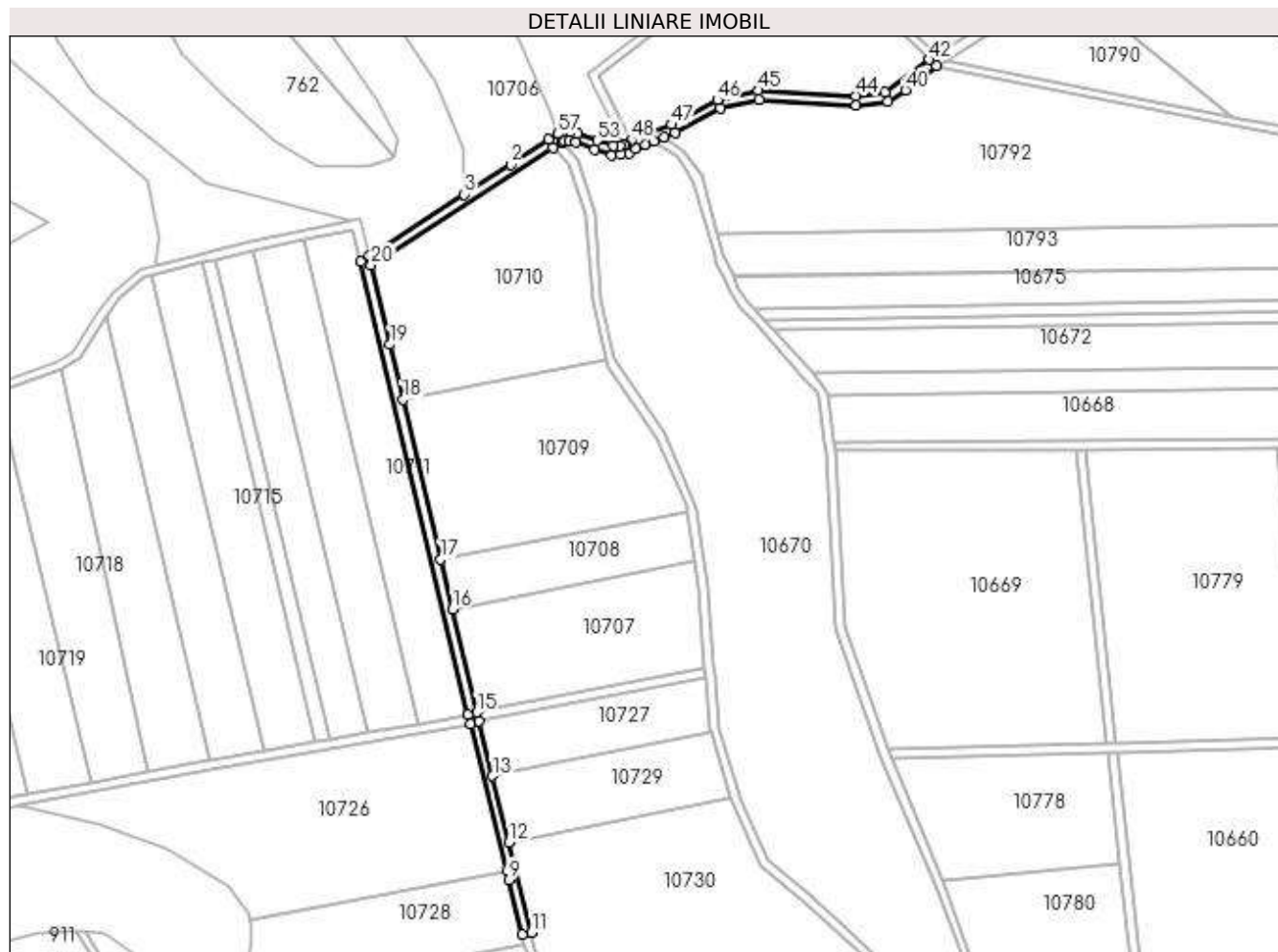
| Inscrieri privind dezmembramintele dreptului de proprietate, drepturi reale de garanție și sarcini | Referințe |
|--|-----------|
| NU SUNT | |

Anexa Nr. 1 La Partea I

Teren

| Nr cadastral | Suprafața (mp)* | Observații / Referințe |
|--------------|-----------------|------------------------|
| | 2.352 | |

* Suprafața este determinată în planul de proiecție Stereo 70.



Date referitoare la teren

| Crt | Categorie folosință | Intravilan | Suprafața (mp) | Tarla | Parcelă | Nr. topo | Observații / Referințe |
|-----|---------------------|------------|----------------|-------|---------|----------|------------------------|
| 1 | drum | NU | 2.352 | 30 | - | - | |

Lungime Segmente

1) Valorile lungimilor segmentelor sunt obținute din proiecție în plan.

| Punct început | X / Y | Punct sfârșit | X / Y | Lungime segment | Punct început | X / Y | Punct sfârșit | X / Y | Lungime segment | Punct început | X / Y | Punct sfârșit | X / Y | Lungime segment |
|---------------|----------------------------|---------------|----------------------------|-----------------|---------------|----------------------------|---------------|----------------------------|-----------------|---------------|----------------------------|---------------|----------------------------|-----------------|
| 1 | 588.093,552 389.831,367 | 2 | 588.076,697 389.820,359 | 20.131 | 2 | 588.076,697 389.820,359 | 3 | 588.056,157 389.807,154 | 24.419 | 3 | 588.056,157 389.807,154 | 4 | 588.014,003 389.779,86 | 50.219 |
| 4 | 588.014,003 389.779,86 | 5 | 588.010,416 389.777,523 | 4.281 | 5 | 588.010,416 389.777,523 | 6 | 588.057,902 389.576,609 | 206.449 | 6 | 588.057,902 389.576,609 | 7 | 588.058,83 389.572,787 | 3.933 |
| 7 | 588.058,83 389.572,787 | 8 | 588.075,05 389.507,623 | 67.152 | 8 | 588.075,05 389.507,623 | 9 | 588.076,031 389.503,682 | 4.061 | 9 | 588.076,031 389.503,682 | 10 | 588.081,86 389.479,469 | 24.905 |
| 10 | 588.081,86 389.479,469 | 11 | 588.086,004 389.480,23 | 4.213 | 11 | 588.086,004 389.480,23 | 12 | 588.076,036 389.520,254 | 41.247 | 12 | 588.076,036 389.520,254 | 13 | 588.068,725 389.549,605 | 30.248 |
| 13 | 588.068,725 389.549,605 | 14 | 588.062,71 389.573,76 | 24.893 | 14 | 588.062,71 389.573,76 | 15 | 588.061,717 389.577,861 | 4.22 | 15 | 588.061,717 389.577,861 | 16 | 588.050,933 389.623,55 | 46.944 |
| 16 | 588.050,933 389.623,55 | 17 | 588.045,724 389.645,622 | 22.678 | 17 | 588.045,724 389.645,622 | 18 | 588.029,028 389.716,359 | 72.681 | 18 | 588.029,028 389.716,359 | 19 | 588.023,3 389.740,625 | 24.933 |

| Punct început | X / Y | Punct sfârșit | X / Y | Lungime segment | Punct început | X / Y | Punct sfârșit | X / Y | Lungime segment | Punct început | X / Y | Punct sfârșit | X / Y | Lungime segment |
|---------------|----------------------------|---------------|----------------------------|-----------------|---------------|----------------------------|---------------|----------------------------|-----------------|---------------|----------------------------|---------------|----------------------------|-----------------|
| 19 | 588.023,3 389.740,625 | 20 | 588.014,999 389.775,74 | 36.083 | 20 | 588.014,999 389.775,74 | 21 | 588.095,689 389.827,985 | 96.127 | 21 | 588.095,689 389.827,985 | 22 | 588.099,146 389.830,118 | 4.062 |
| 22 | 588.099,146 389.830,118 | 23 | 588.099,669 389.830,441 | 0.615 | 23 | 588.099,669 389.830,441 | 24 | 588.100,426 389.830,823 | 0.848 | 24 | 588.100,426 389.830,823 | 25 | 588.102,485 389.830,718 | 2.062 |
| 25 | 588.102,485 389.830,718 | 26 | 588.105,593 389.830,288 | 3.138 | 26 | 588.105,593 389.830,288 | 27 | 588.113,803 389.827,158 | 8.786 | 27 | 588.113,803 389.827,158 | 28 | 588.121,601 389.824,661 | 8.188 |
| 28 | 588.121,601 389.824,661 | 29 | 588.125,449 389.824,711 | 3.848 | 29 | 588.125,449 389.824,711 | 30 | 588.129,348 389.825,51 | 3.98 | 30 | 588.129,348 389.825,51 | 31 | 588.132,097 389.827,558 | 3.428 |
| 31 | 588.132,097 389.827,558 | 32 | 588.136,595 389.829,256 | 4.808 | 32 | 588.136,595 389.829,256 | 33 | 588.140,313 389.830,689 | 3.985 | 33 | 588.140,313 389.830,689 | 34 | 588.144,892 389.832,455 | 4.908 |
| 34 | 588.144,892 389.832,455 | 35 | 588.149,6 389.834,27 | 5.046 | 35 | 588.149,6 389.834,27 | 36 | 588.169,717 389.845,143 | 22.867 | 36 | 588.169,717 389.845,143 | 37 | 588.186,807 389.849,177 | 17.56 |
| 37 | 588.186,807 389.849,177 | 38 | 588.229,792 389.846,736 | 43.054 | 38 | 588.229,792 389.846,736 | 39 | 588.243,77 389.848,412 | 14.078 | 39 | 588.243,77 389.848,412 | 40 | 588.251,647 389.853,284 | 9.262 |
| 40 | 588.251,647 389.853,284 | 41 | 588.265,282 389.864,204 | 17.469 | 41 | 588.265,282 389.864,204 | 42 | 588.262,129 389.866,803 | 4.086 | 42 | 588.262,129 389.866,803 | 43 | 588.242,417 389.852,278 | 24.485 |
| 43 | 588.242,417 389.852,278 | 44 | 588.229,701 389.850,753 | 12.807 | 44 | 588.229,701 389.850,753 | 45 | 588.186,418 389.853,195 | 43.352 | 45 | 588.186,418 389.853,195 | 46 | 588.168,29 389.848,916 | 18.626 |
| 46 | 588.168,29 389.848,916 | 47 | 588.148,179 389.838,026 | 22.87 | 47 | 588.148,179 389.838,026 | 48 | 588.130,158 389.831,101 | 19.306 | 48 | 588.130,158 389.831,101 | 49 | 588.127,672 389.829,25 | 3.099 |
| 49 | 588.127,672 389.829,25 | 50 | 588.126,71 389.829,052 | 0.982 | 50 | 588.126,71 389.829,052 | 51 | 588.125,018 389.828,706 | 1.727 | 51 | 588.125,018 389.828,706 | 52 | 588.122,2 389.828,669 | 2.818 |
| 52 | 588.122,2 389.828,669 | 53 | 588.115,127 389.830,935 | 7.427 | 53 | 588.115,127 389.830,935 | 54 | 588.106,592 389.834,188 | 9.134 | 54 | 588.106,592 389.834,188 | 55 | 588.102,862 389.834,703 | 3.765 |
| 55 | 588.102,862 389.834,703 | 56 | 588.099,571 389.834,872 | 3.295 | 56 | 588.099,571 389.834,872 | 57 | 588.097,715 389.833,935 | 2.079 | 57 | 588.097,715 389.833,935 | 1 | 588.093,552 389.831,367 | 4.891 |

** Lungimile segmentelor sunt determinate în planul de proiecție Stereo 70 și sunt rotunjite la 1 milimetru.

*** Distanța dintre puncte este formată din segmente cumulate ce sunt mai mici decât valoarea 1 milimetru.

**DATE DESPRE IMOBILUL NR. 10754**

Oficiul de Cadastru și Publicitate Imobiliară PRAHOVA
Biroul de Cadastru și Publicitate Imobiliară Ploiești

A. Partea I. Descrierea imobilului

TEREN Extravilan

Adresa: Jud. Prahova

| Nr. Crt | Nr cadastral Nr. topografic | Suprafața* (mp) | Observații / Referințe |
|---------|-----------------------------|-----------------|---|
| A1 | | 544 | Sector cadastral:11 Teren neimprejmuit; |

B. Partea II. Proprietari și acte

| Inscrieri privitoare la dreptul de proprietate și alte drepturi reale | Referințe |
|--|-----------|
| / | |
| Act Normativ nr. 7, din 13/03/1996 emis de PARLAMENTUL ROMANIEI (LEGE;); | |
| B1 | A1 |
| Inscrierea provizorie, drept de PROPRIETATE, dobandit prin Lege, cota actuala 1/1, cota initiala 1/1 1) COMUNA BUCOV, CIF:2843531 | |

C. Partea III. SARCINI .

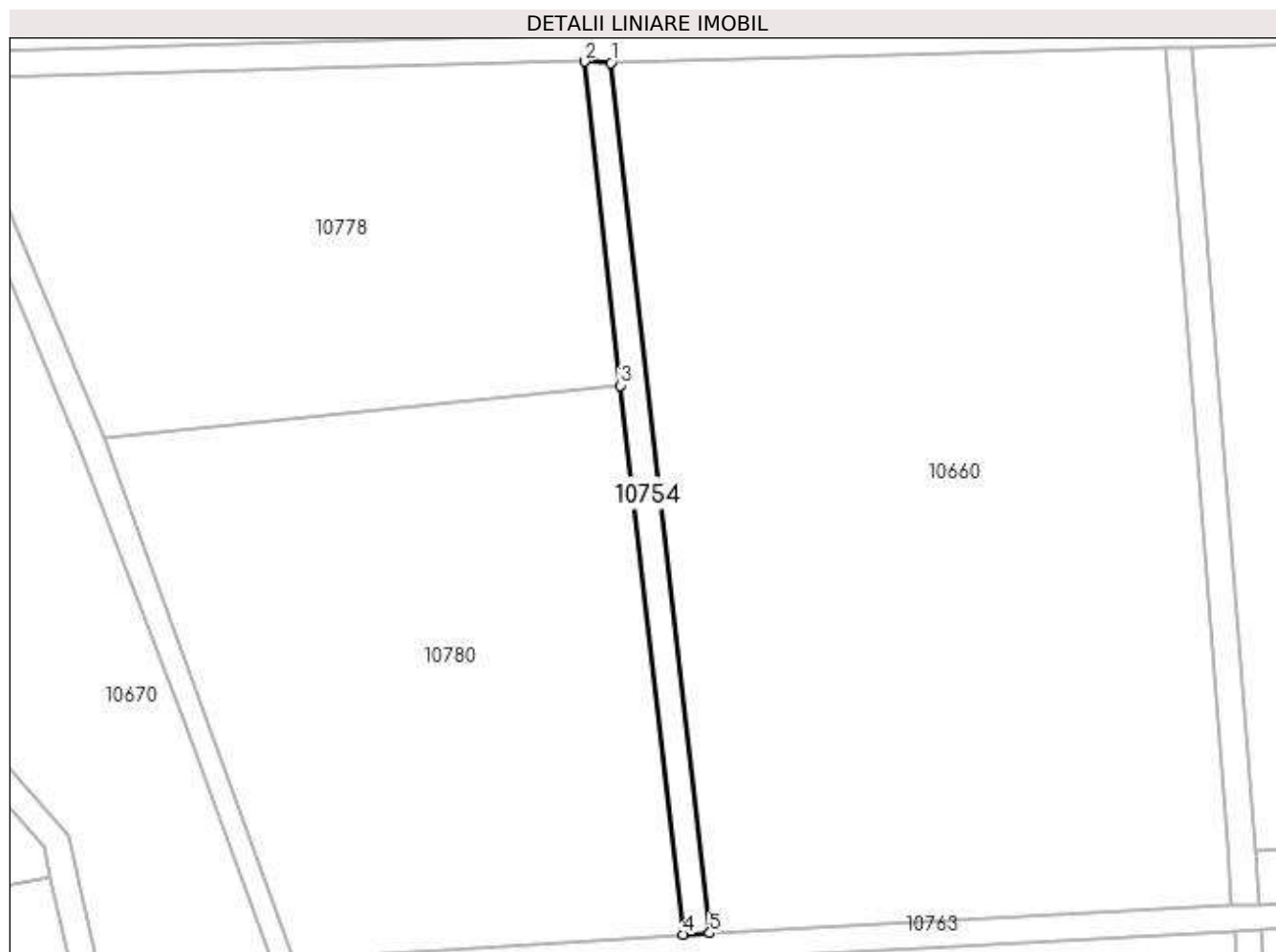
| Inscrieri privind dezmembramintele dreptului de proprietate, drepturi reale de garanție și sarcini | Referințe |
|--|-----------|
| NU SUNT | |

Anexa Nr. 1 La Partea I

Teren

| Nr cadastral | Suprafața (mp)* | Observații / Referințe |
|--------------|-----------------|------------------------|
| | 544 | |

* Suprafața este determinată în planul de proiecție Stereo 70.



Date referitoare la teren

| Crt | Categorie folosință | Intra vilan | Suprafața (mp) | Tarla | Parcelă | Nr. topo | Observații / Referințe |
|-----|---------------------|-------------|----------------|-------|---------|----------|------------------------|
| 1 | drum | NU | 544 | 27 | DE965 | - | |

Lungime Segmente

1) Valorile lungimilor segmentelor sunt obținute din proiecție în plan.

| Punct început | X / Y | Punct sfârșit | X / Y | Lungime segment (** (m) |
|---------------|----------------------------|---------------|----------------------------|-------------------------|
| 1 | 588.345,33 389.559,963 | 2 | 588.341,279 389.560,146 | 4.055 |
| 2 | 588.341,279 389.560,146 | 3 | 588.346,744 389.510,957 | 49.492 |
| 3 | 588.346,744 389.510,957 | 4 | 588.356,283 389.427,597 | 83.904 |
| 4 | 588.356,283 389.427,597 | 5 | 588.360,347 389.427,802 | 4.069 |
| 5 | 588.360,347 389.427,802 | 1 | 588.345,33 389.559,963 | 133.011 |

**** Lungimile segmentelor sunt determinate în planul de proiecție Stereo 70 și sunt rotunjite la 1 milimetru.**

***** Distanța dintre puncte este formată din segmente cumulate ce sunt mai mici decât valoarea 1 milimetru.**

**DATE DESPRE IMOBILUL NR. 10755**

Oficiul de Cadastru și Publicitate Imobiliară PRAHOVA
Biroul de Cadastru și Publicitate Imobiliară Ploiești

A. Partea I. Descrierea imobilului

TEREN Extravilan

Adresa: Jud. Prahova

| Nr. Crt | Nr cadastral Nr. topografic | Suprafața* (mp) | Observații / Referințe |
|---------|-----------------------------|-----------------|---|
| A1 | | 1.500 | Sector cadastral:11 Teren neimprejmuit; |

B. Partea II. Proprietari și acte

| Inscrieri privitoare la dreptul de proprietate și alte drepturi reale | | Referințe |
|---|--|-----------|
| / | | |
| Act Normativ nr. 7, din 13/03/1996 emis de PARLAMENTUL ROMANIEI (LEGE;); | | |
| B1 | Inscrierea provizorie, drept de PROPRIETATE, dobandit prin Lege, cota actuala 1/1, cota initiala 1/1 1) COMUNA BUCOV, CIF:2843531 | A1 |

C. Partea III. SARCINI .

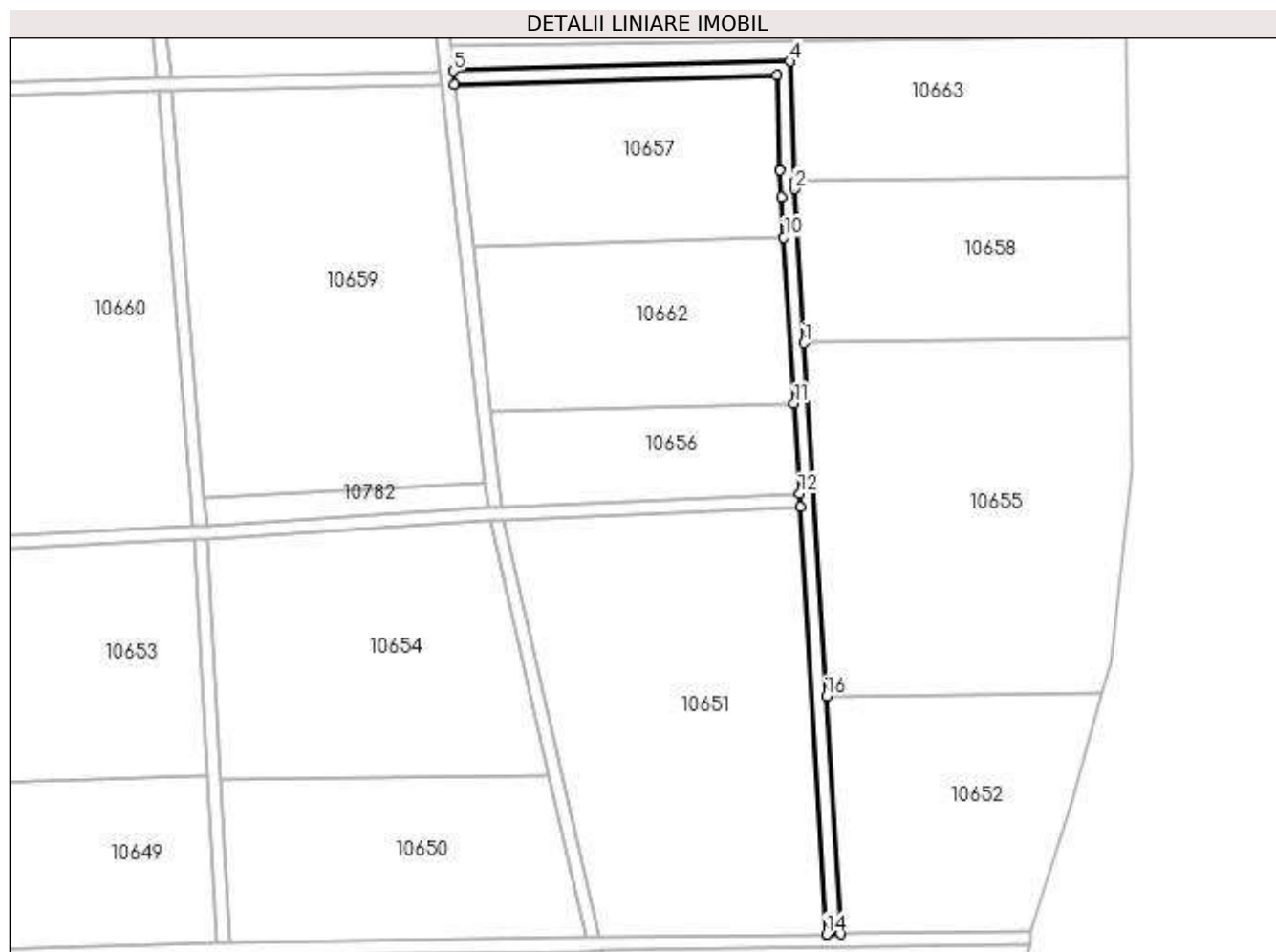
| Inscrieri privind dezmembramintele dreptului de proprietate, drepturi reale de garanție și sarcini | Referințe |
|--|-----------|
| NU SUNT | |

Anexa Nr. 1 La Partea I

Teren

| | | |
|--------------|-----------------|------------------------|
| Nr cadastral | Suprafața (mp)* | Observații / Referințe |
| | 1.500 | |

* Suprafața este determinată în planul de proiecție Stereo 70.



Date referitoare la teren

| Crt | Categorie folosință | Intravilan | Suprafața (mp) | Tarla | Parcelă | Nr. topo | Observații / Referințe |
|-----|---------------------|------------|----------------|-------|---------|----------|------------------------|
| 1 | drum | NU | 1.500 | 27 | DE984 | - | |

Lungime Segmente

1) Valorile lungimilor segmentelor sunt obținute din proiecție în plan.

| Punct început | X / Y | Punct sfârșit | X / Y | Lungime segment (** (m) |
|---------------|----------------------------|---------------|----------------------------|-------------------------|
| 1 | 588.623,072 389.486,829 | 2 | 588.620,204 389.532,992 | 46.252 |
| 2 | 588.620,204 389.532,992 | 3 | 588.620,115 389.535,337 | 2.347 |
| 3 | 588.620,115 389.535,337 | 4 | 588.618,755 389.571,231 | 35.92 |
| 4 | 588.618,755 389.571,231 | 5 | 588.517,748 389.568,419 | 101.046 |
| 5 | 588.517,748 389.568,419 | 6 | 588.518,161 389.564,379 | 4.061 |

| Punct început | X / Y | Punct sfârşit | X / Y | Lungime segment (** (m) |
|---------------|----------------------------|---------------|----------------------------|-------------------------|
| 6 | 588.518,161 389.564,379 | 7 | 588.614,903 389.567,122 | 96.781 |
| 7 | 588.614,903 389.567,122 | 8 | 588.615,857 389.538,591 | 28.547 |
| 8 | 588.615,857 389.538,591 | 9 | 588.616,245 389.530,598 | 8.002 |
| 9 | 588.616,245 389.530,598 | 10 | 588.616,983 389.518,474 | 12.146 |
| 10 | 588.616,983 389.518,474 | 11 | 588.620,017 389.468,614 | 49.952 |
| 11 | 588.620,017 389.468,614 | 12 | 588.621,662 389.441,593 | 27.071 |
| 12 | 588.621,662 389.441,593 | 13 | 588.621,855 389.437,597 | 4.001 |
| 13 | 588.621,855 389.437,597 | 14 | 588.629,676 389.309,507 | 128.329 |
| 14 | 588.629,676 389.309,507 | 15 | 588.634,089 389.309,569 | 4.413 |
| 15 | 588.634,089 389.309,569 | 16 | 588.629,656 389.380,892 | 71.461 |
| 16 | 588.629,656 389.380,892 | 1 | 588.623,072 389.486,829 | 106.141 |

** Lungimile segmentelor sunt determinate în planul de proiecție Stereo 70 și sunt rotunjite la 1 milimetru.

*** Distanța dintre puncte este formată din segmente cumulate ce sunt mai mici decât valoarea 1 milimetru.

**DATE DESPRE IMOBILUL NR. 10756**

Oficiul de Cadastru și Publicitate Imobiliară PRAHOVA
Biroul de Cadastru și Publicitate Imobiliară Ploiești

A. Partea I. Descrierea imobilului

TEREN Extravilan

Adresa: Jud. Prahova

| Nr. Crt | Nr cadastral Nr. topografic | Suprafața* (mp) | Observații / Referințe |
|---------|-----------------------------|-----------------|---|
| A1 | | 417 | Sector cadastral:11 Teren neimpregmuit; |

B. Partea II. Proprietari și acte

| Inscrieri privitoare la dreptul de proprietate și alte drepturi reale | Referințe |
|---|--|
| / | |
| Act Normativ nr. 7, din 13/03/1996 emis de PARLAMENTUL ROMANIEI (LEGE;); | |
| B1 | Inscrierea provizorie, drept de PROPRIETATE, dobandit prin Lege, cota actuala 1/1, cota initiala 1/1 1) COMUNA BUCOV, CIF:2843531 |
| | A1 |

C. Partea III. SARCINI .

| Inscrieri privind dezmembramintele dreptului de proprietate, drepturi reale de garanție și sarcini | Referințe |
|--|-----------|
| NU SUNT | |

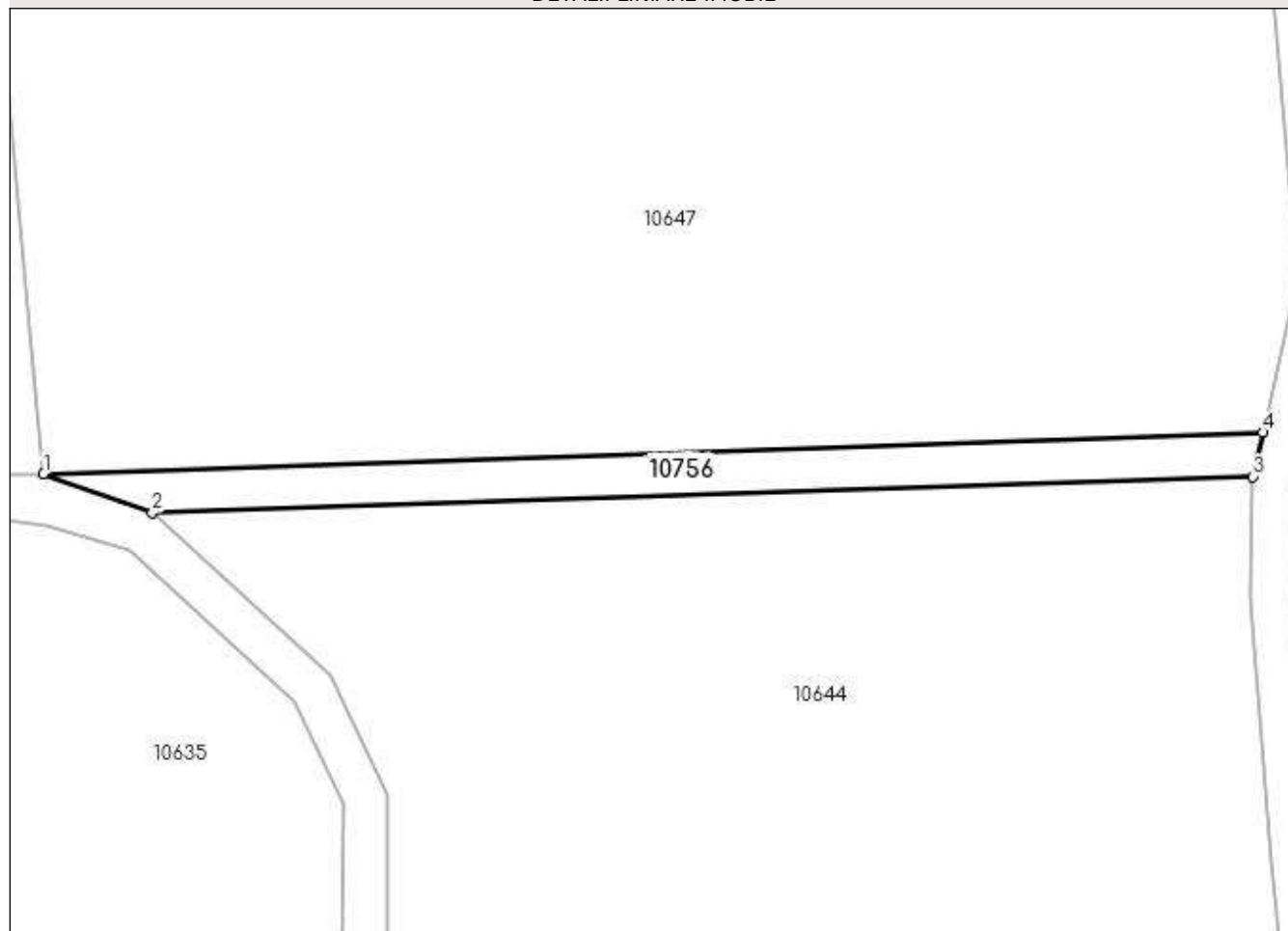
Anexa Nr. 1 La Partea I

Teren

| Nr cadastral | Suprafața (mp)* | Observații / Referințe |
|--------------|-----------------|------------------------|
| | 417 | |

* Suprafața este determinată în planul de proiecție Stereo 70.

DETALII LINIARE IMOBIL



Date referitoare la teren

| Crt | Categorie folosință | Intra vilan | Suprafața (mp) | Tarla | Parcelă | Nr. topo | Observații / Referințe |
|-----|---------------------|-------------|----------------|-------|---------|----------|------------------------|
| 1 | drum | NU | 417 | 27 | DE991 | - | |

Lungime Segmente

1) Valorile lungimilor segmentelor sunt obținute din proiecție în plan.

| Punct început | X / Y | Punct sfârșit | X / Y | Lungime segment (** (m) |
|---------------|----------------------------|---------------|----------------------------|-------------------------|
| 1 | 588.458,266 389.155,12 | 2 | 588.468,206 389.151,582 | 10.551 |
| 2 | 588.468,206 389.151,582 | 3 | 588.568,714 389.154,897 | 100.563 |
| 3 | 588.568,714 389.154,897 | 4 | 588.569,63 389.158,931 | 4.137 |
| 4 | 588.569,63 389.158,931 | 1 | 588.458,266 389.155,12 | 111.429 |

**** Lungimile segmentelor sunt determinate în planul de proiecție Stereo 70 și sunt rotunjite la 1 milimetru.**

***** Distanța dintre puncte este formată din segmente cumulate ce sunt mai mici decât valoarea 1 milimetru.**

**DATE DESPRE IMOBILUL NR. 10757**

Oficiul de Cadastru și Publicitate Imobiliară PRAHOVA
Biroul de Cadastru și Publicitate Imobiliară Ploiești

A. Partea I. Descrierea imobilului

TEREN Extravilan

Adresa: Jud. Prahova

| Nr. Crt | Nr cadastral Nr. topografic | Suprafața* (mp) | Observații / Referințe |
|---------|-----------------------------|-----------------|---|
| A1 | | 299 | Sector cadastral:11 Teren neimprejmuit; |

B. Partea II. Proprietari și acte

| Inscrieri privitoare la dreptul de proprietate și alte drepturi reale | | Referințe |
|---|--|-----------|
| / | | |
| Act Normativ nr. 7, din 13/03/1996 emis de PARLAMENTUL ROMANIEI (LEGE;); | | |
| B1 | Inscrierea provizorie, drept de PROPRIETATE, dobandit prin Lege, cota actuala 1/1, cota initiala 1/1 1) COMUNA BUCOV, CIF:2843531 | A1 |

C. Partea III. SARCINI .

| Inscrieri privind dezmembramintele dreptului de proprietate, drepturi reale de garanție și sarcini | Referințe |
|--|-----------|
| NU SUNT | |

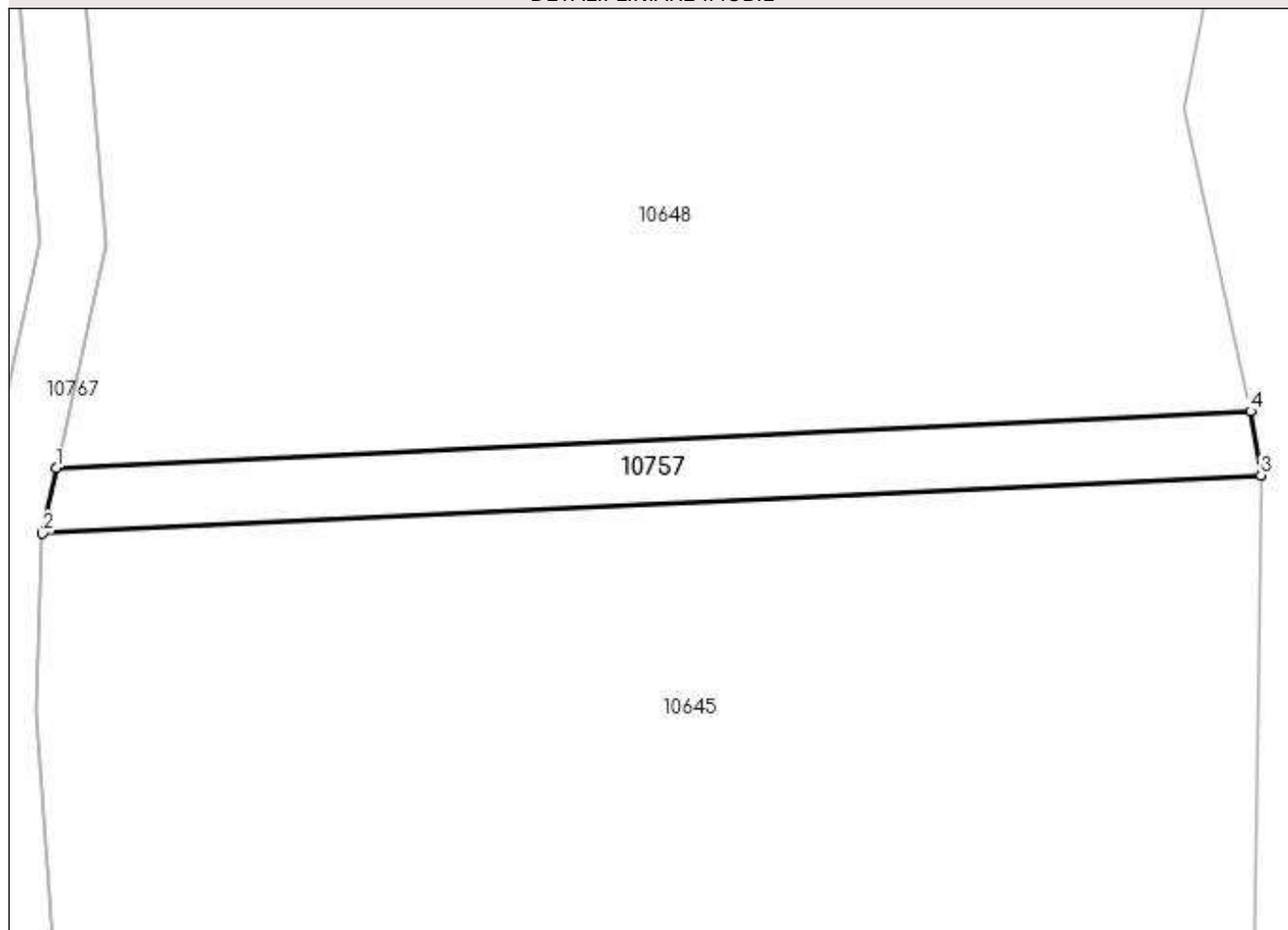
Anexa Nr. 1 La Partea I

Teren

| Nr cadastral | Suprafața (mp)* | Observații / Referințe |
|--------------|-----------------|------------------------|
| | 299 | |

* Suprafața este determinată în planul de proiecție Stereo 70.

DETALII LINIARE IMOBIL



Date referitoare la teren

| Crt | Categorie folosință | Intravilan | Suprafața (mp) | Tarla | Parcelă | Nr. topo | Observații / Referințe |
|-----|---------------------|------------|----------------|-------|---------|----------|------------------------|
| 1 | drum | NU | 299 | 27 | DE992 | - | |

Lungime Segmente

1) Valorile lungimilor segmentelor sunt obținute din proiecție în plan.

| Punct început | X / Y | Punct sfârșit | X / Y | Lungime segment (** (m) |
|---------------|----------------------------|---------------|----------------------------|-------------------------|
| 1 | 588.573,726 389.158,915 | 2 | 588.572,892 389.154,871 | 4.129 |
| 2 | 588.572,892 389.154,871 | 3 | 588.648,346 389.158,456 | 75.539 |
| 3 | 588.648,346 389.158,456 | 4 | 588.647,71 389.162,43 | 4.025 |
| 4 | 588.647,71 389.162,43 | 1 | 588.573,726 389.158,915 | 74.067 |

**** Lungimile segmentelor sunt determinate în planul de proiecție Stereo 70 și sunt rotunjite la 1 milimetru.**

***** Distanța dintre puncte este formată din segmente cumulate ce sunt mai mici decât valoarea 1 milimetru.**

**DATE DESPRE IMOBILUL NR. 10758**

Oficiul de Cadastru și Publicitate Imobiliară PRAHOVA
Biroul de Cadastru și Publicitate Imobiliară Ploiești

A. Partea I. Descrierea imobilului

TEREN Extravilan

Adresa: Jud. Prahova

| Nr. Crt | Nr cadastral Nr. topografic | Suprafața* (mp) | Observații / Referințe |
|---------|-----------------------------|-----------------|---|
| A1 | | 1.287 | Sector cadastral:11 Teren neimprejmuit; |

B. Partea II. Proprietari și acte

| Inscrieri privitoare la dreptul de proprietate și alte drepturi reale | Referințe |
|--|-----------|
| / | |
| Act Normativ nr. 7, din 13/03/1996 emis de PARLAMENTUL ROMANIEI (LEGE;); | |
| B1 | A1 |
| Inscrierea provizorie, drept de PROPRIETATE, dobandit prin Lege, cota actuala 1/1, cota initiala 1/1 1) COMUNA BUCOV, CIF:2843531 | |

C. Partea III. SARCINI .

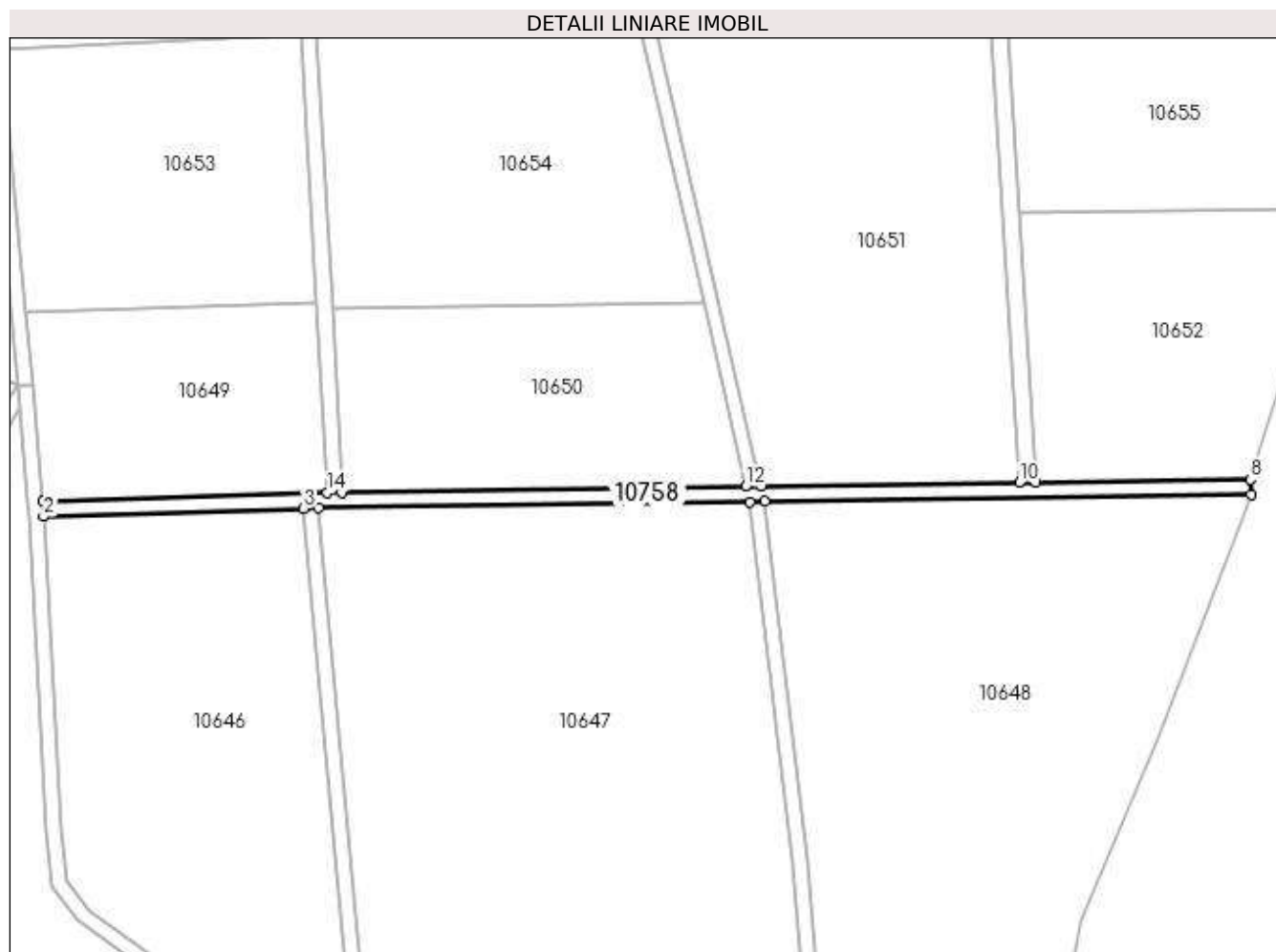
| Inscrieri privind dezmembramintele dreptului de proprietate, drepturi reale de garanție și sarcini | Referințe |
|--|-----------|
| NU SUNT | |

Anexa Nr. 1 La Partea I

Teren

| Nr cadastral | Suprafața (mp)* | Observații / Referințe |
|--------------|-----------------|------------------------|
| | 1.287 | |

* Suprafața este determinată în planul de proiecție Stereo 70.



Date referitoare la teren

| Crt | Categorie folosință | Intra vilan | Suprafața (mp) | Tarla | Parcelă | Nr. topo | Observații / Referințe |
|-----|---------------------|-------------|----------------|-------|---------|----------|------------------------|
| 1 | drum | NU | 1.287 | 27 | DE986 | - | |

Lungime Segmente

1) Valorile lungimilor segmentelor sunt obținute din proiecție în plan.

| Punct început | X / Y | Punct sfârșit | X / Y | Lungime segment (** (m) |
|---------------|----------------------------|---------------|----------------------------|-------------------------|
| 1 | 588.371,799 389.304,637 | 2 | 588.371,921 389.300,639 | 4.0 |
| 2 | 588.371,921 389.300,639 | 3 | 588.440,639 389.302,746 | 68.75 |
| 3 | 588.440,639 389.302,746 | 4 | 588.444,654 389.302,869 | 4.017 |
| 4 | 588.444,654 389.302,869 | 5 | 588.558,39 389.304,359 | 113.746 |
| 5 | 588.558,39 389.304,359 | 6 | 588.562,397 389.304,534 | 4.011 |

| Punct început | X / Y | Punct sfârşit | X / Y | Lungime segment (** (m) |
|---------------|----------------------------|---------------|----------------------------|-------------------------|
| 6 | 588.562,397 389.304,534 | 7 | 588.690,884 389.306,39 | 128.5 |
| 7 | 588.690,884 389.306,39 | 8 | 588.690,826 389.310,39 | 4.0 |
| 8 | 588.690,826 389.310,39 | 9 | 588.634,089 389.309,569 | 56.743 |
| 9 | 588.634,089 389.309,569 | 10 | 588.629,676 389.309,507 | 4.413 |
| 10 | 588.629,676 389.309,507 | 11 | 588.561,486 389.308,521 | 68.197 |
| 11 | 588.561,486 389.308,521 | 12 | 588.557,383 389.308,52 | 4.103 |
| 12 | 588.557,383 389.308,52 | 13 | 588.450,831 389.306,963 | 106.563 |
| 13 | 588.450,831 389.306,963 | 14 | 588.446,827 389.306,938 | 4.004 |
| 14 | 588.446,827 389.306,938 | 1 | 588.371,799 389.304,637 | 75.063 |

** Lungimile segmentelor sunt determinate în planul de proiecție Stereo 70 și sunt rotunjite la 1 milimetru.

*** Distanța dintre puncte este formată din segmente cumulate ce sunt mai mici decât valoarea 1 milimetru.

**DATE DESPRE IMOBILUL NR. 10759**

Oficiul de Cadastru și Publicitate Imobiliară PRAHOVA
Biroul de Cadastru și Publicitate Imobiliară Ploiești

A. Partea I. Descrierea imobilului

TEREN Extravilan

Adresa: Jud. Prahova

| Nr. Crt | Nr cadastral Nr. topografic | Suprafața* (mp) | Observații / Referințe |
|---------|-----------------------------|-----------------|---|
| A1 | | 1.089 | Sector cadastral:11 Teren neimprejmuit; |

B. Partea II. Proprietari și acte

| Inscrieri privitoare la dreptul de proprietate și alte drepturi reale | | Referințe |
|---|--|-----------|
| / | | |
| Act Normativ nr. 7, din 13/03/1996 emis de PARLAMENTUL ROMANIEI (LEGE;); | | |
| B1 | Inscrierea provizorie, drept de PROPRIETATE, dobandit prin Lege, cota actuala 1/1, cota initiala 1/1 1) COMUNA BUCOV, CIF:2843531 | A1 |

C. Partea III. SARCINI .

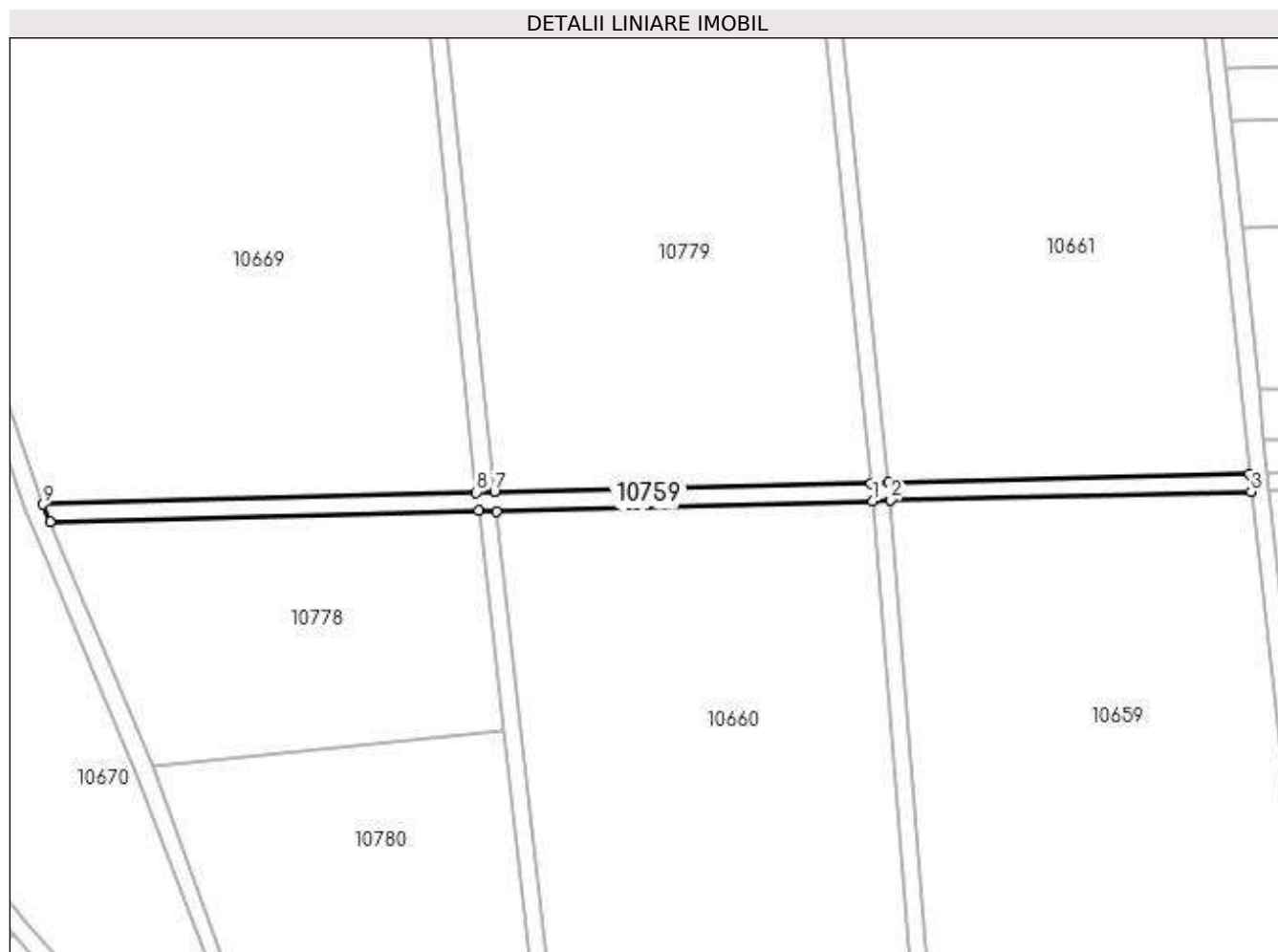
| Inscrieri privind dezmembramintele dreptului de proprietate, drepturi reale de garanție și sarcini | Referințe |
|--|-----------|
| NU SUNT | |

Anexa Nr. 1 La Partea I

Teren

| Nr cadastral | Suprafața (mp)* | Observații / Referințe |
|--------------|-----------------|------------------------|
| | 1.089 | |

* Suprafața este determinată în planul de proiecție Stereo 70.



Date referitoare la teren

| Crt | Categorie folosință | Intra vilan | Suprafața (mp) | Tarla | Parcelă | Nr. topo | Observații / Referințe |
|-----|---------------------|-------------|----------------|-------|---------|----------|------------------------|
| 1 | drum | NU | 1.089 | 27 | 961 | - | |

Lungime Segmente

1) Valorile lungimilor segmentelor sunt obținute din proiecție în plan.

| Punct început | X / Y | Punct sfârșit | X / Y | Lungime segment (** (m) |
|---------------|----------------------------|---------------|----------------------------|-------------------------|
| 1 | 588.429,48 389.562,264 | 2 | 588.433,514 389.562,36 | 4.035 |
| 2 | 588.433,514 389.562,36 | 3 | 588.514,147 389.564,317 | 80.657 |
| 3 | 588.514,147 389.564,317 | 4 | 588.513,742 389.568,275 | 3.979 |
| 4 | 588.513,742 389.568,275 | 5 | 588.433,083 389.566,351 | 80.682 |
| 5 | 588.433,083 389.566,351 | 6 | 588.429,094 389.566,256 | 3.99 |

| Punct început | X / Y | Punct sfârşit | X / Y | Lungime segment (** (m) |
|---------------|----------------------------|---------------|----------------------------|-------------------------|
| 6 | 588.429,094 389.566,256 | 7 | 588.344,844 389.564,246 | 84.274 |
| 7 | 588.344,844 389.564,246 | 8 | 588.340,834 389.564,136 | 4.012 |
| 8 | 588.340,834 389.564,136 | 9 | 588.243,881 389.561,502 | 96.989 |
| 9 | 588.243,881 389.561,502 | 10 | 588.245,399 389.557,541 | 4.242 |
| 10 | 588.245,399 389.557,541 | 11 | 588.341,279 389.560,146 | 95.915 |
| 11 | 588.341,279 389.560,146 | 12 | 588.345,33 389.559,963 | 4.055 |
| 12 | 588.345,33 389.559,963 | 1 | 588.429,48 389.562,264 | 84.181 |

** Lungimile segmentelor sunt determinate în planul de proiecţie Stereo 70 şi sunt rotunjite la 1 milimetru.

*** Distanţa dintre puncte este formată din segmente cumulate ce sunt mai mici decât valoarea 1 milimetru.

**DATE DESPRE IMOBILUL NR. 10760**

Oficiul de Cadastru și Publicitate Imobiliară PRAHOVA
Biroul de Cadastru și Publicitate Imobiliară Ploiești

A. Partea I. Descrierea imobilului

TEREN Extravilan

Adresa: Jud. Prahova

| Nr. Crt | Nr cadastral Nr. topografic | Suprafața* (mp) | Observații / Referințe |
|---------|-----------------------------|-----------------|---|
| A1 | | 1.127 | Sector cadastral:11 Teren neimprejmuit; |

B. Partea II. Proprietari și acte

| Inscrieri privitoare la dreptul de proprietate și alte drepturi reale | | Referințe |
|---|--|-----------|
| / | | |
| Act Normativ nr. 7, din 13/03/1996 emis de PARLAMENTUL ROMANIEI (LEGE;); | | |
| B1 | Inscrierea provizorie, drept de PROPRIETATE, dobandit prin Lege, cota actuala 1/1, cota initiala 1/1 1) COMUNA BUCOV, CIF:2843531 | A1 |

C. Partea III. SARCINI .

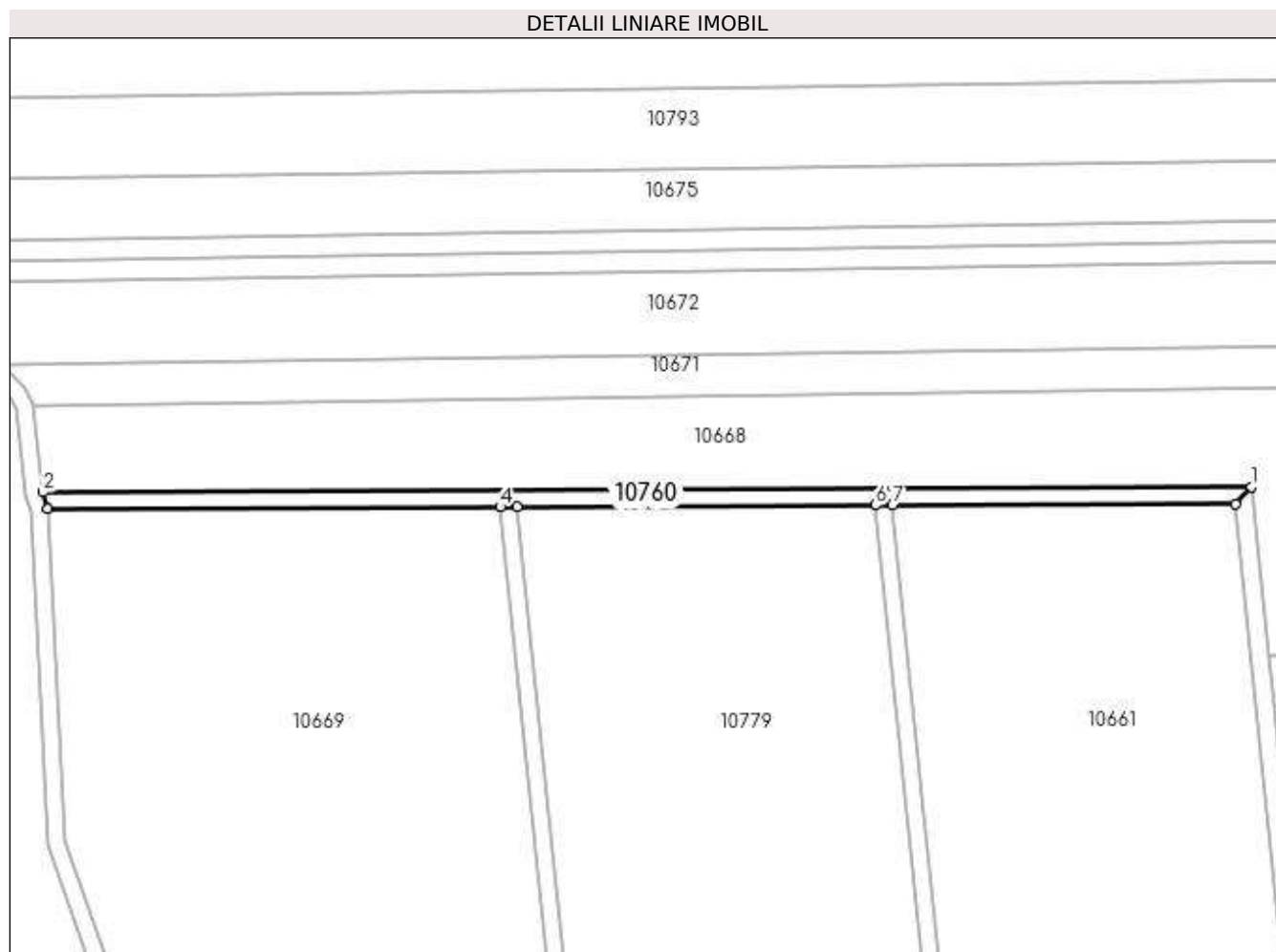
| Inscrieri privind dezmembramintele dreptului de proprietate, drepturi reale de garanție și sarcini | Referințe |
|--|-----------|
| NU SUNT | |

Anexa Nr. 1 La Partea I

Teren

| | | |
|--------------|-----------------|------------------------|
| Nr cadastral | Suprafața (mp)* | Observații / Referințe |
| | 1.127 | |

* Suprafața este determinată în planul de proiecție Stereo 70.



Date referitoare la teren

| Crt | Categorie folosință | Intra vilan | Suprafața (mp) | Tarla | Parcelă | Nr. topo | Observații / Referințe |
|-----|---------------------|-------------|----------------|-------|---------|----------|------------------------|
| 1 | drum | NU | 1.127 | 27 | DE955 | - | |

Lungime Segmente

1) Valorile lungimilor segmentelor sunt obținute din proiecție în plan.

| Punct început | X / Y | Punct sfârșit | X / Y | Lungime segment (** (m) |
|---------------|----------------------------|---------------|----------------------------|-------------------------|
| 1 | 588.504,405 389.698,899 | 2 | 588.219,861 389.697,611 | 284.547 |
| 2 | 588.219,861 389.697,611 | 3 | 588.220,845 389.693,615 | 4.115 |
| 3 | 588.220,845 389.693,615 | 4 | 588.327,519 389.694,125 | 106.675 |
| 4 | 588.327,519 389.694,125 | 5 | 588.331,54 389.694,12 | 4.021 |
| 5 | 588.331,54 389.694,12 | 6 | 588.415,957 389.694,505 | 84.418 |

| Punct început | X / Y | Punct sfârșit | X / Y | Lungime segment (** (m) |
|---------------|----------------------------|---------------|----------------------------|-------------------------|
| 6 | 588.415,957 389.694,505 | 7 | 588.419,976 389.694,517 | 4.019 |
| 7 | 588.419,976 389.694,517 | 8 | 588.500,795 389.694,882 | 80.82 |
| 8 | 588.500,795 389.694,882 | 1 | 588.504,405 389.698,899 | 5.401 |

** Lungimile segmentelor sunt determinate în planul de proiecție Stereo 70 și sunt rotunjite la 1 milimetru.

*** Distanța dintre puncte este formată din segmente cumulate ce sunt mai mici decât valoarea 1 milimetru.

**DATE DESPRE IMOBILUL NR. 10761**

Oficiul de Cadastru și Publicitate Imobiliară PRAHOVA
Biroul de Cadastru și Publicitate Imobiliară Ploiești

A. Partea I. Descrierea imobilului

TEREN Extravilan

Adresa: Jud. Prahova

| Nr. Crt | Nr cadastral Nr. topografic | Suprafața* (mp) | Observații / Referințe |
|---------|-----------------------------|-----------------|---|
| A1 | | 1.043 | Sector cadastral:11 Teren neimprejmuit; |

B. Partea II. Proprietari și acte

| Inscrieri privitoare la dreptul de proprietate și alte drepturi reale | Referințe |
|--|-----------|
| / | |
| Act Normativ nr. 7, din 13/03/1996 emis de PARLAMENTUL ROMANIEI (LEGE;); | |
| B1 | A1 |
| Inscrierea provizorie, drept de PROPRIETATE, dobandit prin Lege, cota actuala 1/1, cota initiala 1/1 1) COMUNA BUCOV, CIF:2843531 | |

C. Partea III. SARCINI .

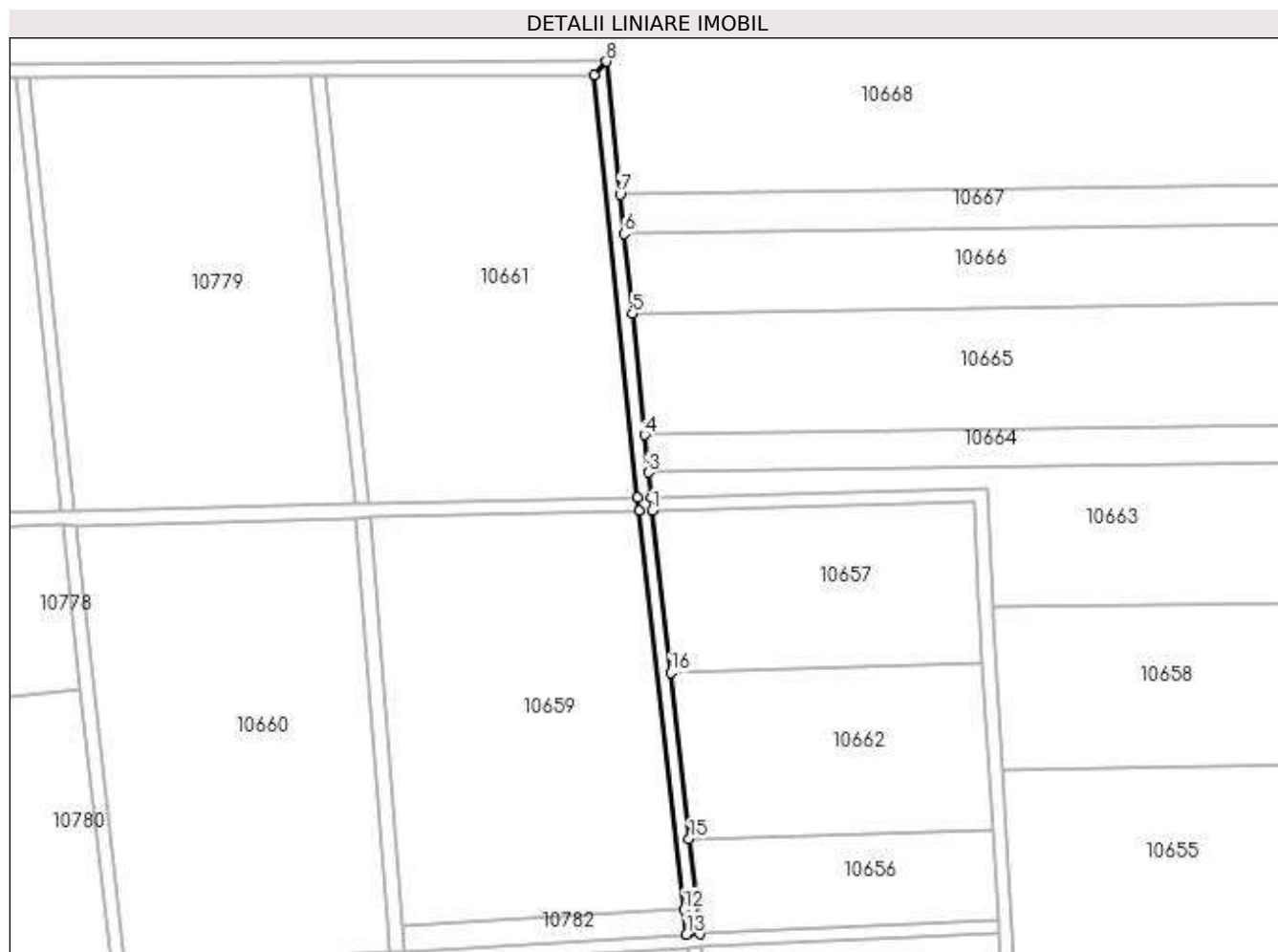
| Inscrieri privind dezmembramintele dreptului de proprietate, drepturi reale de garanție și sarcini | Referințe |
|--|-----------|
| NU SUNT | |

Anexa Nr. 1 La Partea I

Teren

| Nr cadastral | Suprafața (mp)* | Observații / Referințe |
|--------------|-----------------|------------------------|
| | 1.043 | |

* Suprafața este determinată în planul de proiecție Stereo 70.



Date referitoare la teren

| Crt | Categorie folosință | Intra vilan | Suprafața (mp) | Tarla | Parcelă | Nr. topo | Observații / Referințe |
|-----|---------------------|-------------|----------------|-------|---------|----------|------------------------|
| 1 | drum | NU | 1.043 | 27 | DE951 | - | |

Lungime Segmente

1) Valorile lungimilor segmentelor sunt obținute din proiecție în plan.

| Punct început | X / Y | Punct sfârșit | X / Y | Lungime segment (** (m) |
|---------------|----------------------------|---------------|----------------------------|-------------------------|
| 1 | 588.518,161 389.564,379 | 2 | 588.517,748 389.568,419 | 4.061 |
| 2 | 588.517,748 389.568,419 | 3 | 588.516,995 389.575,785 | 7.404 |
| 3 | 588.516,995 389.575,785 | 4 | 588.515,84 389.587,073 | 11.347 |
| 4 | 588.515,84 389.587,073 | 5 | 588.512,124 389.623,421 | 36.537 |
| 5 | 588.512,124 389.623,421 | 6 | 588.509,684 389.647,275 | 23.978 |

| Punct început | X / Y | Punct sfârşit | X / Y | Lungime segment (** (m) |
|---------------|----------------------------|---------------|----------------------------|-------------------------|
| 6 | 588.509,684 389.647,275 | 7 | 588.508,478 389.659,066 | 11.853 |
| 7 | 588.508,478 389.659,066 | 8 | 588.504,405 389.698,899 | 40.041 |
| 8 | 588.504,405 389.698,899 | 9 | 588.500,795 389.694,882 | 5.401 |
| 9 | 588.500,795 389.694,882 | 10 | 588.513,742 389.568,275 | 127.267 |
| 10 | 588.513,742 389.568,275 | 11 | 588.514,147 389.564,317 | 3.979 |
| 11 | 588.514,147 389.564,317 | 12 | 588.527,539 389.444,869 | 120.196 |
| 12 | 588.527,539 389.444,869 | 13 | 588.528,357 389.437,466 | 7.448 |
| 13 | 588.528,357 389.437,466 | 14 | 588.532,367 389.437,716 | 4.018 |
| 14 | 588.532,367 389.437,716 | 15 | 588.529,19 389.466,039 | 28.501 |
| 15 | 588.529,19 389.466,039 | 16 | 588.523,606 389.515,826 | 50.099 |
| 16 | 588.523,606 389.515,826 | 1 | 588.518,161 389.564,379 | 48.857 |

** Lungimile segmentelor sunt determinate în planul de proiecție Stereo 70 și sunt rotunjite la 1 milimetru.

*** Distanța dintre puncte este formată din segmente cumulate ce sunt mai mici decât valoarea 1 milimetru.

**DATE DESPRE IMOBILUL NR. 10762**

Oficiul de Cadastru și Publicitate Imobiliară PRAHOVA
Biroul de Cadastru și Publicitate Imobiliară Ploiești

A. Partea I. Descrierea imobilului

TEREN Extravilan

Adresa: Jud. Prahova

| Nr. Crt | Nr cadastral Nr. topografic | Suprafața* (mp) | Observații / Referințe |
|---------|-----------------------------|-----------------|---|
| A1 | | 522 | Sector cadastral:11 Teren neimprejmuit; |

B. Partea II. Proprietari și acte

| Inscrieri privitoare la dreptul de proprietate și alte drepturi reale | | Referințe |
|---|--|-----------|
| / | | |
| Act Normativ nr. 7, din 13/03/1996 emis de PARLAMENTUL ROMANIEI (LEGE;); | | |
| B1 | Inscrierea provizorie, drept de PROPRIETATE, dobandit prin Lege, cota actuala 1/1, cota initiala 1/1 1) COMUNA BUCOV, CIF:2843531 | A1 |

C. Partea III. SARCINI .

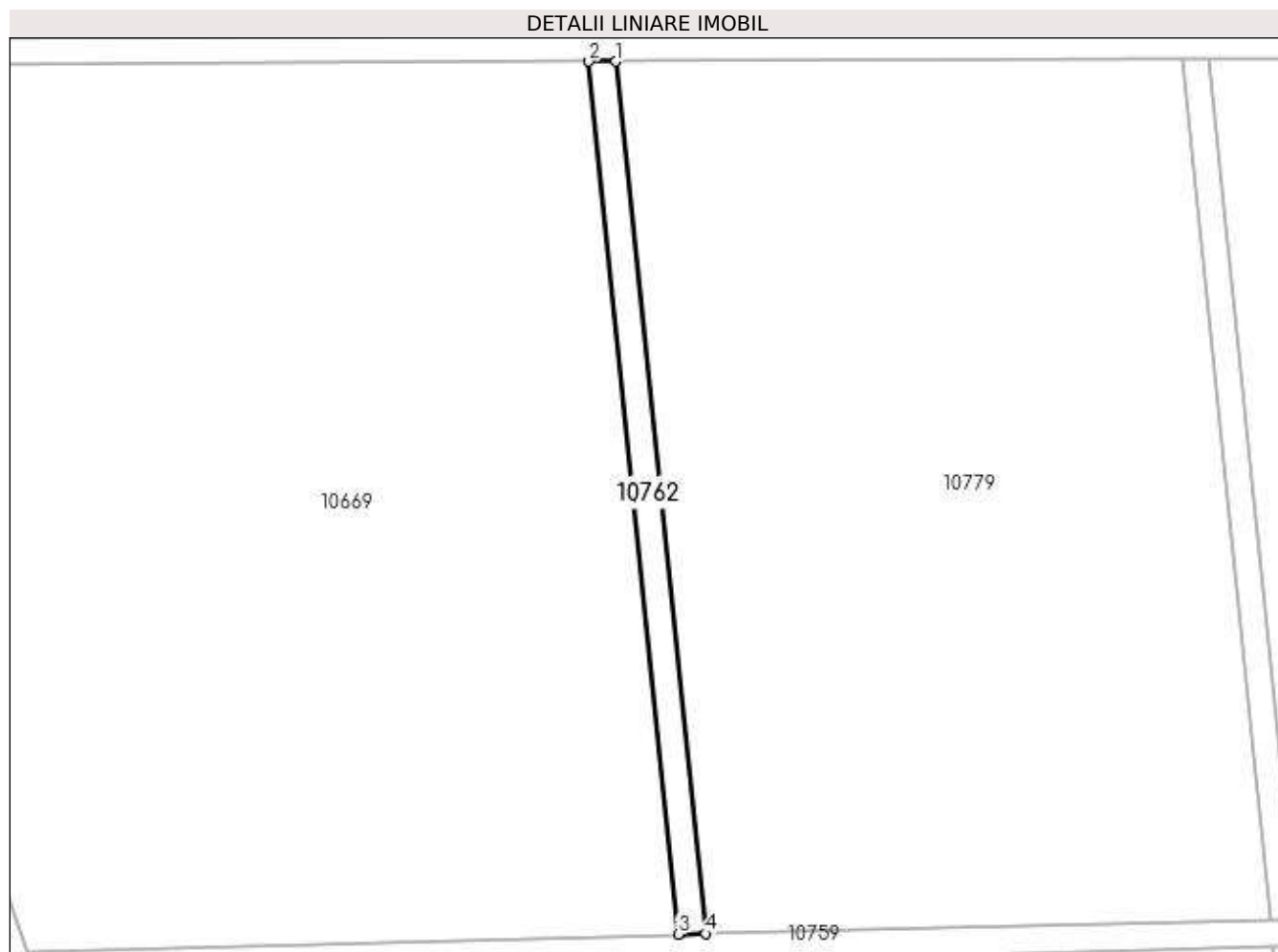
| Inscrieri privind dezmembramintele dreptului de proprietate, drepturi reale de garanție și sarcini | Referințe |
|--|-----------|
| NU SUNT | |

Anexa Nr. 1 La Partea I

Teren

| | | |
|--------------|-----------------|------------------------|
| Nr cadastral | Suprafața (mp)* | Observații / Referințe |
| | 522 | |

* Suprafața este determinată în planul de proiecție Stereo 70.



Date referitoare la teren

| Crt | Categorie folosință | Intra vilan | Suprafața (mp) | Tarla | Parcelă | Nr. topo | Observații / Referințe |
|-----|---------------------|-------------|----------------|-------|---------|----------|------------------------|
| 1 | drum | NU | 522 | 27 | 956 | - | |

Lungime Segmente

1) Valorile lungimilor segmentelor sunt obținute din proiecție în plan.

| Punct început | X / Y | Punct sfârșit | X / Y | Lungime segment (** (m) |
|---------------|----------------------------|---------------|----------------------------|-------------------------|
| 1 | 588.331,54 389.694,12 | 2 | 588.327,519 389.694,125 | 4.021 |
| 2 | 588.327,519 389.694,125 | 3 | 588.340,834 389.564,136 | 130.669 |
| 3 | 588.340,834 389.564,136 | 4 | 588.344,844 389.564,246 | 4.012 |
| 4 | 588.344,844 389.564,246 | 1 | 588.331,54 389.694,12 | 130.554 |

**** Lungimile segmentelor sunt determinate în planul de proiecție Stereo 70 și sunt rotunjite la 1 milimetru.**

***** Distanța dintre puncte este formată din segmente cumulate ce sunt mai mici decât valoarea 1 milimetru.**

**DATE DESPRE IMOBILUL NR. 10763**

Oficiul de Cadastru și Publicitate Imobiliară PRAHOVA
Biroul de Cadastru și Publicitate Imobiliară Ploiești

A. Partea I. Descrierea imobilului

TEREN Extravilan

Adresa: Jud. Prahova

| Nr. Crt | Nr cadastral Nr. topografic | Suprafața* (mp) | Observații / Referințe |
|---------|-----------------------------|-----------------|---|
| A1 | | 1.322 | Sector cadastral:11 Teren neimprejmuit; |

B. Partea II. Proprietari și acte

| Inscrieri privitoare la dreptul de proprietate și alte drepturi reale | | Referințe |
|---|--|-----------|
| / | | |
| Act Normativ nr. 7, din 13/03/1996 emis de PARLAMENTUL ROMANIEI (LEGE;); | | |
| B1 | Inscrierea provizorie, drept de PROPRIETATE, dobandit prin Lege, cota actuala 1/1, cota initiala 1/1 1) COMUNA BUCOV, CIF:2843531 | A1 |

C. Partea III. SARCINI .

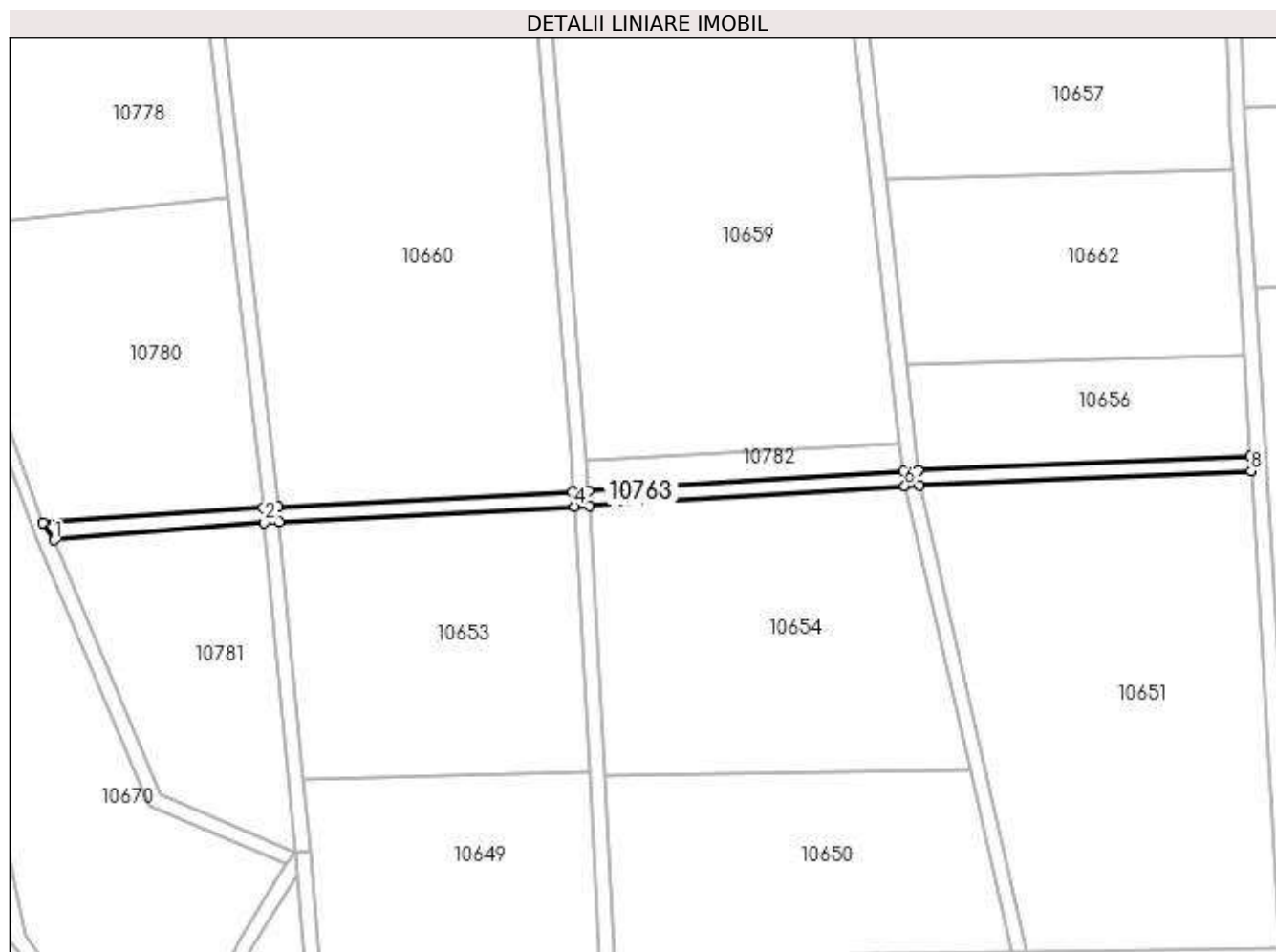
| Inscrieri privind dezmembramintele dreptului de proprietate, drepturi reale de garanție și sarcini | Referințe |
|--|-----------|
| NU SUNT | |

Anexa Nr. 1 La Partea I

Teren

| Nr cadastral | Suprafața (mp)* | Observații / Referințe |
|--------------|-----------------|------------------------|
| | 1.322 | |

* Suprafața este determinată în planul de proiecție Stereo 70.



Date referitoare la teren

| Crt | Categorie folosință | Intra vilan | Suprafața (mp) | Tarla | Parcelă | Nr. topo | Observații / Referințe |
|-----|---------------------|-------------|----------------|-------|---------|----------|------------------------|
| 1 | drum | NU | 1.322 | 27 | DE975 | - | |

Lungime Segmente

1) Valorile lungimilor segmentelor sunt obținute din proiecție în plan.

| Punct început | X / Y | Punct sfârșit | X / Y | Lungime segment (** (m) |
|---------------|----------------------------|---------------|----------------------------|-------------------------|
| 1 | 588.300,225 389.419,011 | 2 | 588.356,739 389.423,615 | 56.701 |
| 2 | 588.356,739 389.423,615 | 3 | 588.360,755 389.423,818 | 4.021 |
| 3 | 588.360,755 389.423,818 | 4 | 588.440,138 389.427,933 | 79.49 |
| 4 | 588.440,138 389.427,933 | 5 | 588.444,131 389.428,2 | 4.002 |
| 5 | 588.444,131 389.428,2 | 6 | 588.528,817 389.433,489 | 84.851 |

| Punct început | X / Y | Punct sfârşit | X / Y | Lungime segment (** (m) |
|---------------|----------------------------|---------------|----------------------------|-------------------------|
| 6 | 588.528,817 389.433,489 | 7 | 588.532,816 389.433,707 | 4.005 |
| 7 | 588.532,816 389.433,707 | 8 | 588.621,855 389.437,597 | 89.124 |
| 8 | 588.621,855 389.437,597 | 9 | 588.621,662 389.441,593 | 4.001 |
| 9 | 588.621,662 389.441,593 | 10 | 588.532,367 389.437,716 | 89.379 |
| 10 | 588.532,367 389.437,716 | 11 | 588.528,357 389.437,466 | 4.018 |
| 11 | 588.528,357 389.437,466 | 12 | 588.443,766 389.432,163 | 84.757 |
| 12 | 588.443,766 389.432,163 | 13 | 588.439,484 389.431,939 | 4.288 |
| 13 | 588.439,484 389.431,939 | 14 | 588.360,347 389.427,802 | 79.245 |
| 14 | 588.360,347 389.427,802 | 15 | 588.356,283 389.427,597 | 4.069 |
| 15 | 588.356,283 389.427,597 | 16 | 588.297,245 389.423,688 | 59.167 |
| 16 | 588.297,245 389.423,688 | 1 | 588.300,225 389.419,011 | 5.546 |

** Lungimile segmentelor sunt determinate în planul de proiecție Stereo 70 și sunt rotunjite la 1 milimetru.

*** Distanța dintre puncte este formată din segmente cumulate ce sunt mai mici decât valoarea 1 milimetru.

**DATE DESPRE IMOBILUL NR. 10764**

Oficiul de Cadastru și Publicitate Imobiliară PRAHOVA
Biroul de Cadastru și Publicitate Imobiliară Ploiești

A. Partea I. Descrierea imobilului

TEREN Extravilan

Adresa: Jud. Prahova

| Nr. Crt | Nr cadastral Nr. topografic | Suprafața* (mp) | Observații / Referințe |
|---------|-----------------------------|-----------------|---|
| A1 | | 526 | Sector cadastral:11 Teren neimprejmuit; |

B. Partea II. Proprietari și acte

| Inscrieri privitoare la dreptul de proprietate și alte drepturi reale | | Referințe |
|---|--|-----------|
| / | | |
| Act Normativ nr. 7, din 13/03/1996 emis de PARLAMENTUL ROMANIEI (LEGE;); | | |
| B1 | Inscrierea provizorie, drept de PROPRIETATE, dobandit prin Lege, cota actuala 1/1, cota initiala 1/1 1) COMUNA BUCOV, CIF:2843531 | A1 |

C. Partea III. SARCINI .

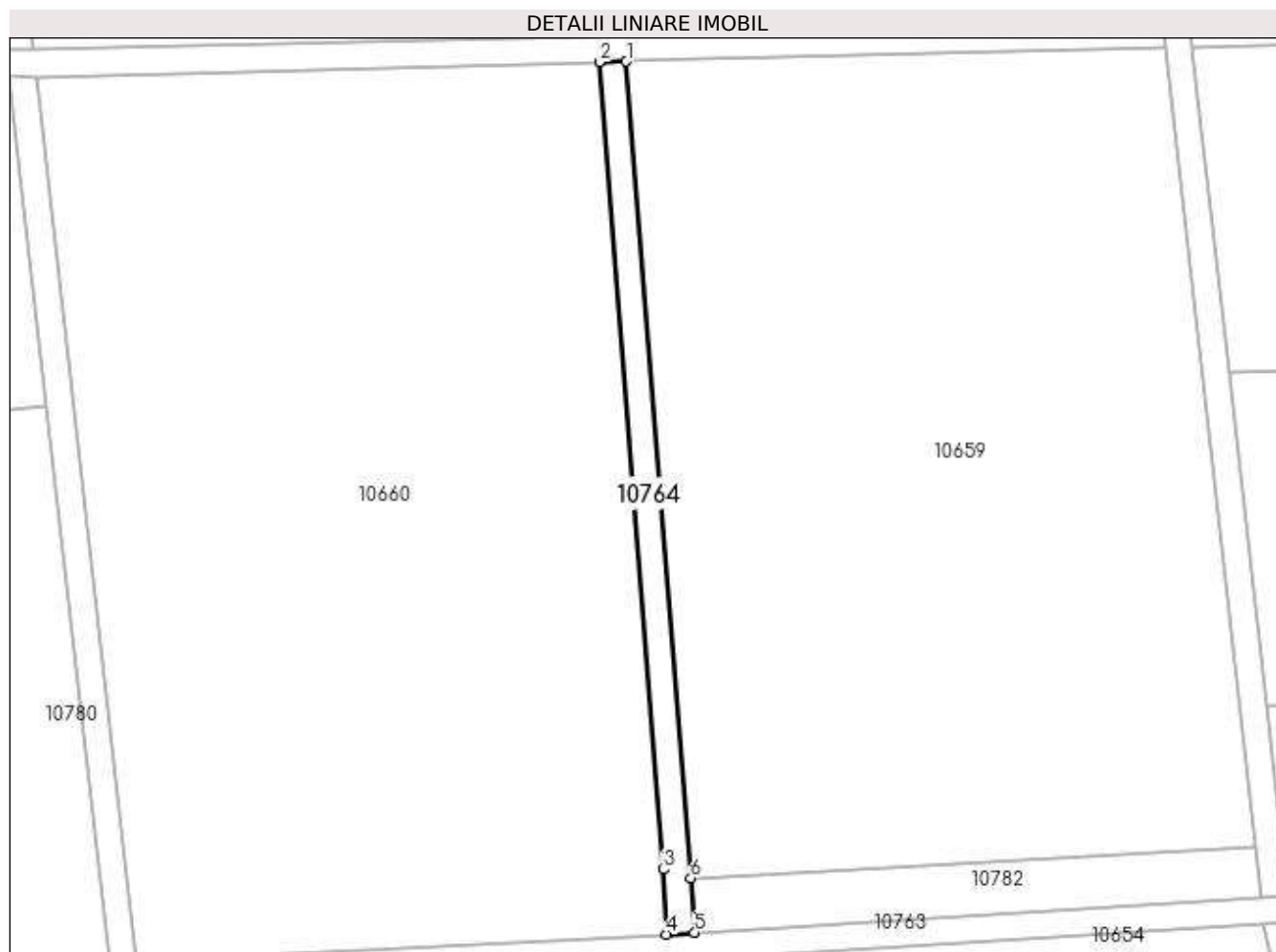
| Inscrieri privind dezmembramintele dreptului de proprietate, drepturi reale de garanție și sarcini | Referințe |
|--|-----------|
| NU SUNT | |

Anexa Nr. 1 La Partea I

Teren

| Nr cadastral | Suprafața (mp)* | Observații / Referințe |
|--------------|-----------------|------------------------|
| | 526 | |

* Suprafața este determinată în planul de proiecție Stereo 70.



Date referitoare la teren

| Crt | Categorie folosință | Intra vilan | Suprafața (mp) | Tarla | Parcelă | Nr. topo | Observații / Referințe |
|-----|---------------------|-------------|----------------|-------|---------|----------|------------------------|
| 1 | drum | NU | 526 | 27 | DE967 | - | |

Lungime Segmente

1) Valorile lungimilor segmentelor sunt obținute din proiecție în plan.

| Punct început | X / Y | Punct sfârșit | X / Y | Lungime segment (** (m) |
|---------------|----------------------------|---------------|----------------------------|-------------------------|
| 1 | 588.433,514 389.562,36 | 2 | 588.429,48 389.562,264 | 4.035 |
| 2 | 588.429,48 389.562,264 | 3 | 588.439,038 389.441,648 | 120.994 |
| 3 | 588.439,038 389.441,648 | 4 | 588.439,484 389.431,939 | 9.719 |
| 4 | 588.439,484 389.431,939 | 5 | 588.443,766 389.432,163 | 4.288 |
| 5 | 588.443,766 389.432,163 | 6 | 588.443,156 389.440,32 | 8.18 |

| Punct început | X / Y | Punct sfârşit | X / Y | Lungime segment (** (m) |
|---------------|---------------------------|---------------|---------------------------|-------------------------|
| 6 | 588.443,156 389.440,32 | 1 | 588.433,514 389.562,36 | 122.42 |

** Lungimile segmentelor sunt determinate în planul de proiecţie Stereo 70 şi sunt rotunjite la 1 milimetru.

*** Distanţa dintre puncte este formată din segmente cumulate ce sunt mai mici decât valoarea 1 milimetru.

**DATE DESPRE IMOBILUL NR. 10765**

Oficiul de Cadastru și Publicitate Imobiliară PRAHOVA
Biroul de Cadastru și Publicitate Imobiliară Ploiești

A. Partea I. Descrierea imobilului

TEREN Extravilan

Adresa: Jud. Prahova

| Nr. Crt | Nr cadastral Nr. topografic | Suprafața* (mp) | Observații / Referințe |
|---------|-----------------------------|-----------------|---|
| A1 | | 356 | Sector cadastral:11 Teren neimprejmuit; |

B. Partea II. Proprietari și acte

| Inscrieri privitoare la dreptul de proprietate și alte drepturi reale | | Referințe |
|---|--|-----------|
| / | | |
| Act Normativ nr. 7, din 13/03/1996 emis de PARLAMENTUL ROMANIEI (LEGE;); | | |
| B1 | Inscrierea provizorie, drept de PROPRIETATE, dobandit prin Lege, cota actuala 1/1, cota initiala 1/1 1) COMUNA BUCOV, CIF:2843531 | A1 |

C. Partea III. SARCINI .

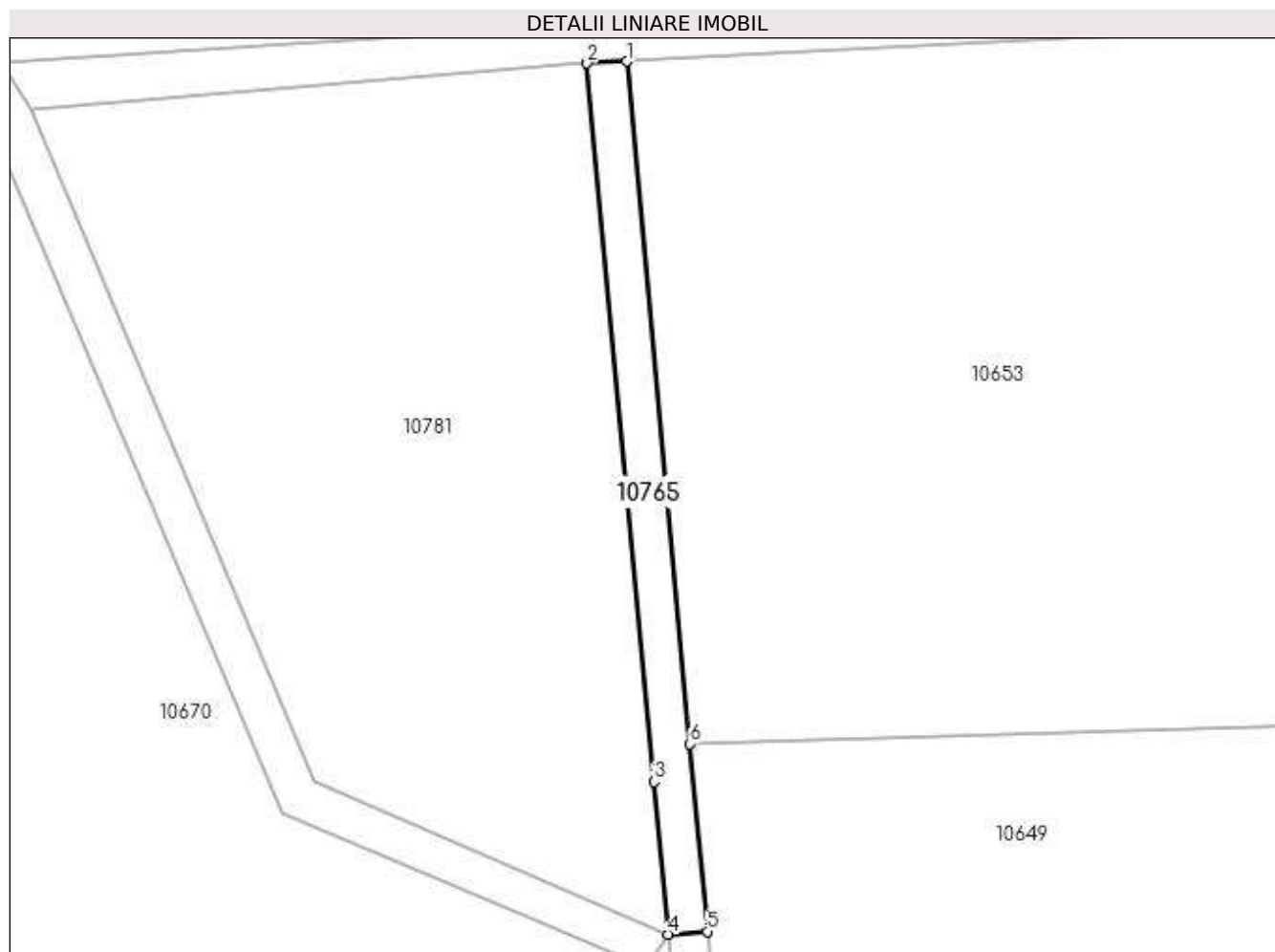
| Inscrieri privind dezmembramintele dreptului de proprietate, drepturi reale de garanție și sarcini | Referințe |
|--|-----------|
| NU SUNT | |

Anexa Nr. 1 La Partea I

Teren

| | | |
|--------------|-----------------|------------------------|
| Nr cadastral | Suprafața (mp)* | Observații / Referințe |
| | 356 | |

* Suprafața este determinată în planul de proiecție Stereo 70.



Date referitoare la teren

| Crt | Categorie folosință | Intra vilan | Suprafața (mp) | Tarla | Parcelă | Nr. topo | Observații / Referințe |
|-----|---------------------|-------------|----------------|-------|---------|----------|------------------------|
| 1 | drum | NU | 356 | 27 | DE978 | - | |

Lungime Segmente

1) Valorile lungimilor segmentelor sunt obținute din proiecție în plan.

| Punct început | X / Y | Punct sfârșit | X / Y | Lungime segment (** (m) |
|---------------|----------------------------|---------------|----------------------------|-------------------------|
| 1 | 588.360,755 389.423,818 | 2 | 588.356,739 389.423,615 | 4.021 |
| 2 | 588.356,739 389.423,615 | 3 | 588.363,514 389.350,689 | 73.24 |
| 3 | 588.363,514 389.350,689 | 4 | 588.364,95 389.335,19 | 15.565 |
| 4 | 588.364,95 389.335,19 | 5 | 588.368,94 389.335,482 | 4.001 |
| 5 | 588.368,94 389.335,482 | 6 | 588.367,176 389.354,522 | 19.122 |

| Punct început | X / Y | Punct sfârşit | X / Y | Lungime segment (** (m) |
|---------------|----------------------------|---------------|----------------------------|-------------------------|
| 6 | 588.367,176 389.354,522 | 1 | 588.360,755 389.423,818 | 69.593 |

** Lungimile segmentelor sunt determinate în planul de proiecţie Stereo 70 şi sunt rotunjite la 1 milimetru.

*** Distanţa dintre puncte este formată din segmente cumulate ce sunt mai mici decât valoarea 1 milimetru.

**DATE DESPRE IMOBILUL NR. 10766**

Oficiul de Cadastru și Publicitate Imobiliară PRAHOVA
Biroul de Cadastru și Publicitate Imobiliară Ploiești

A. Partea I. Descrierea imobilului

TEREN Extravilan

Adresa: Jud. Prahova

| Nr. Crt | Nr cadastral Nr. topografic | Suprafața* (mp) | Observații / Referințe |
|---------|-----------------------------|-----------------|---|
| A1 | | 2.082 | Sector cadastral:11 Teren neimprejmuit; |

B. Partea II. Proprietari și acte

| Inscrieri privitoare la dreptul de proprietate și alte drepturi reale | | Referințe |
|---|--|-----------|
| / | | |
| Act Normativ nr. 7, din 13/03/1996 emis de PARLAMENTUL ROMANIEI (LEGE;); | | |
| B1 | Inscrierea provizorie, drept de PROPRIETATE, dobandit prin Lege, cota actuala 1/1, cota initiala 1/1 1) COMUNA BUCOV, CIF:2843531 | A1 |

C. Partea III. SARCINI .

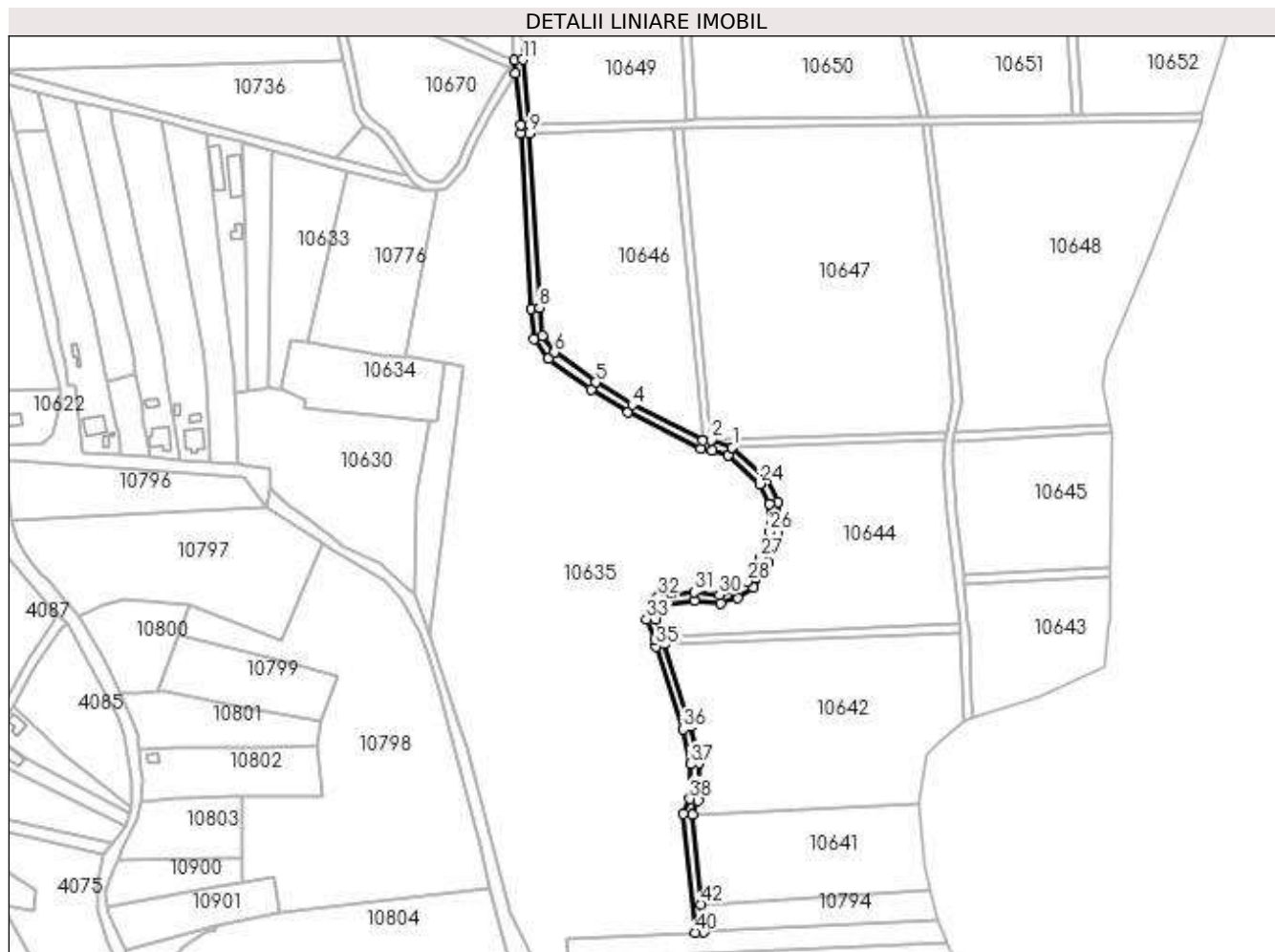
| Inscrieri privind dezmembramintele dreptului de proprietate, drepturi reale de garanție și sarcini | Referințe |
|--|-----------|
| NU SUNT | |

Anexa Nr. 1 La Partea I

Teren

| Nr cadastral | Suprafața (mp)* | Observații / Referințe |
|--------------|-----------------|------------------------|
| | 2.082 | |

* Suprafața este determinată în planul de proiecție Stereo 70.



Date referitoare la teren

| Crt | Categorie folosință | Intra vilan | Suprafața (mp) | Tarla | Parcelă | Nr. topo | Observații / Referințe |
|-----|---------------------|-------------|----------------|-------|---------|----------|------------------------|
| 1 | drum | NU | 2.082 | 29 | DE1201 | - | |

Lungime Segmente

1) Valorile lungimilor segmentelor sunt obținute din proiecție în plan.

| Punct început | X / Y | Punct sfârșit | X / Y | Lungime segment | Punct început | X / Y | Punct sfârșit | X / Y | Lungime segment | Punct început | X / Y | Punct sfârșit | X / Y | Lungime segment |
|---------------|----------------------------|---------------|----------------------------|-----------------|---------------|----------------------------|---------------|----------------------------|-----------------|---------------|----------------------------|---------------|----------------------------|-----------------|
| 1 | 588.468,206 389.151,582 | 2 | 588.458,266 389.155,12 | 10.55 1 | 2 | 588.458,266 389.155,12 | 3 | 588.454,247 389.155,145 | 4.019 | 3 | 588.454,247 389.155,145 | 4 | 588.420,674 389.171,797 | 37.47 6 |
| 4 | 588.420,674 389.171,797 | 5 | 588.403,463 389.182,494 | 20.26 4 | 5 | 588.403,463 389.182,494 | 6 | 588.383,897 389.196,713 | 24.18 7 | 6 | 588.383,897 389.196,713 | 7 | 588.378,104 389.204,565 | 9.758 |
| 7 | 588.378,104 389.204,565 | 8 | 588.376,745 389.217,86 | 13.36 4 | 8 | 588.376,745 389.217,86 | 9 | 588.371,921 389.300,639 | 82.91 9 | 9 | 588.371,921 389.300,639 | 10 | 588.371,799 389.304,637 | 4.0 |
| 10 | 588.371,799 389.304,637 | 11 | 588.368,94 389.335,482 | 30.97 7 | 11 | 588.368,94 389.335,482 | 12 | 588.364,95 389.335,19 | 4.001 | 12 | 588.364,95 389.335,19 | 13 | 588.365,519 389.329,052 | 6.164 |
| 13 | 588.365,519 389.329,052 | 14 | 588.367,804 389.304,391 | 24.76 7 | 14 | 588.367,804 389.304,391 | 15 | 588.367,925 389.300,461 | 3.932 | 15 | 588.367,925 389.300,461 | 16 | 588.372,757 389.217,54 | 83.06 2 |
| 16 | 588.372,757 389.217,54 | 17 | 588.374,236 389.203,07 | 14.54 5 | 17 | 588.374,236 389.203,07 | 18 | 588.381,046 389.193,841 | 11.47 | 18 | 588.381,046 389.193,841 | 19 | 588.401,229 389.179,173 | 24.95 |

| Punct început | X / Y | Punct sfârșit | X / Y | Lungime segment | Punct început | X / Y | Punct sfârșit | X / Y | Lungime segment | Punct început | X / Y | Punct sfârșit | X / Y | Lungime segment |
|---------------|----------------------------|---------------|----------------------------|-----------------|---------------|----------------------------|---------------|----------------------------|-----------------|---------------|----------------------------|---------------|----------------------------|-----------------|
| 19 | 588.401,229 389.179,173 | 20 | 588.418,725 389.168,299 | 20.6 | 20 | 588.418,725 389.168,299 | 21 | 588.453,297 389.151,151 | 38.591 | 21 | 588.453,297 389.151,151 | 22 | 588.458,608 389.150,386 | 5.366 |
| 22 | 588.458,608 389.150,386 | 23 | 588.466,106 389.148,084 | 7.843 | 23 | 588.466,106 389.148,084 | 24 | 588.481,15 389.134,369 | 20.357 | 24 | 588.481,15 389.134,369 | 25 | 588.485,701 389.124,939 | 10.471 |
| 25 | 588.485,701 389.124,939 | 26 | 588.485,585 389.111,646 | 13.294 | 26 | 588.485,585 389.111,646 | 27 | 588.481,543 389.099,126 | 13.156 | 27 | 588.481,543 389.099,126 | 28 | 588.475,224 389.088,081 | 12.725 |
| 28 | 588.475,224 389.088,081 | 29 | 588.468,929 389.084,108 | 7.444 | 29 | 588.468,929 389.084,108 | 30 | 588.462,026 389.081,845 | 7.264 | 30 | 588.462,026 389.081,845 | 31 | 588.450,156 389.083,093 | 11.935 |
| 31 | 588.450,156 389.083,093 | 32 | 588.432,987 389.080,968 | 17.3 | 32 | 588.432,987 389.080,968 | 33 | 588.427,598 389.070,2 | 12.041 | 33 | 588.427,598 389.070,2 | 34 | 588.431,38 389.060,976 | 9.969 |
| 34 | 588.431,38 389.060,976 | 35 | 588.432,139 389.057,452 | 3.605 | 35 | 588.432,139 389.057,452 | 36 | 588.444,785 389.018,267 | 41.175 | 36 | 588.444,785 389.018,267 | 37 | 588.448,469 389.001,534 | 17.134 |
| 37 | 588.448,469 389.001,534 | 38 | 588.448,043 388.985,089 | 16.451 | 38 | 588.448,043 388.985,089 | 39 | 588.445,093 388.978,084 | 7.601 | 39 | 588.445,093 388.978,084 | 40 | 588.450,544 388.921,792 | 56.555 |
| 40 | 588.450,544 388.921,792 | 41 | 588.454,542 388.922,009 | 4.004 | 41 | 588.454,542 388.922,009 | 42 | 588.453,272 388.935,117 | 13.169 | 42 | 588.453,272 388.935,117 | 43 | 588.449,172 388.977,463 | 42.544 |
| 43 | 588.449,172 388.977,463 | 44 | 588.452,022 388.984,231 | 7.344 | 44 | 588.452,022 388.984,231 | 45 | 588.452,48 389.001,918 | 17.693 | 45 | 588.452,48 389.001,918 | 46 | 588.448,651 389.019,314 | 17.812 |
| 46 | 588.448,651 389.019,314 | 47 | 588.436,007 389.058,49 | 41.166 | 47 | 588.436,007 389.058,49 | 48 | 588.435,216 389.062,165 | 3.759 | 48 | 588.435,216 389.062,165 | 49 | 588.431,989 389.070,035 | 8.506 |
| 49 | 588.431,989 389.070,035 | 50 | 588.435,605 389.077,261 | 8.08 | 50 | 588.435,605 389.077,261 | 51 | 588.450,193 389.079,067 | 14.699 | 51 | 588.450,193 389.079,067 | 52 | 588.462,459 389.077,777 | 12.334 |
| 52 | 588.462,459 389.077,777 | 53 | 588.470,646 389.080,461 | 8.616 | 53 | 588.470,646 389.080,461 | 54 | 588.478,201 389.085,23 | 8.934 | 54 | 588.478,201 389.085,23 | 55 | 588.485,222 389.097,5 | 14.137 |
| 55 | 588.485,222 389.097,5 | 56 | 588.489,58 389.110,999 | 14.185 | 56 | 588.489,58 389.110,999 | 57 | 588.489,709 389.125,837 | 14.839 | 57 | 588.489,709 389.125,837 | 58 | 588.484,417 389.136,804 | 12.177 |
| 58 | 588.484,417 389.136,804 | 1 | 588.468,206 389.151,582 | 21.936 | | | | | | | | | | |

** Lungimile segmentelor sunt determinate în planul de proiecție Stereo 70 și sunt rotunjite la 1 milimetru.

*** Distanța dintre puncte este formată din segmente cumulate ce sunt mai mici decât valoarea 1 milimetru.

**DATE DESPRE IMOBILUL NR. 10767**

Oficiul de Cadastru și Publicitate Imobiliară PRAHOVA
Biroul de Cadastru și Publicitate Imobiliară Ploiești

A. Partea I. Descrierea imobilului

TEREN Extravilan

Adresa: Jud. Prahova

| Nr. Crt | Nr cadastral Nr. topografic | Suprafața* (mp) | Observații / Referințe |
|---------|-----------------------------|-----------------|---|
| A1 | | 1.135 | Sector cadastral:11 Teren neimprejmuit; |

B. Partea II. Proprietari și acte

| Inscrieri privitoare la dreptul de proprietate și alte drepturi reale | | Referințe |
|---|--|-----------|
| / | | |
| Act Normativ nr. 7, din 13/03/1996 emis de PARLAMENTUL ROMANIEI (LEGE;); | | |
| B1 | Inscrierea provizorie, drept de PROPRIETATE, dobandit prin Lege, cota actuala 1/1, cota initiala 1/1 1) COMUNA BUCOV, CIF:2843531 | A1 |

C. Partea III. SARCINI .

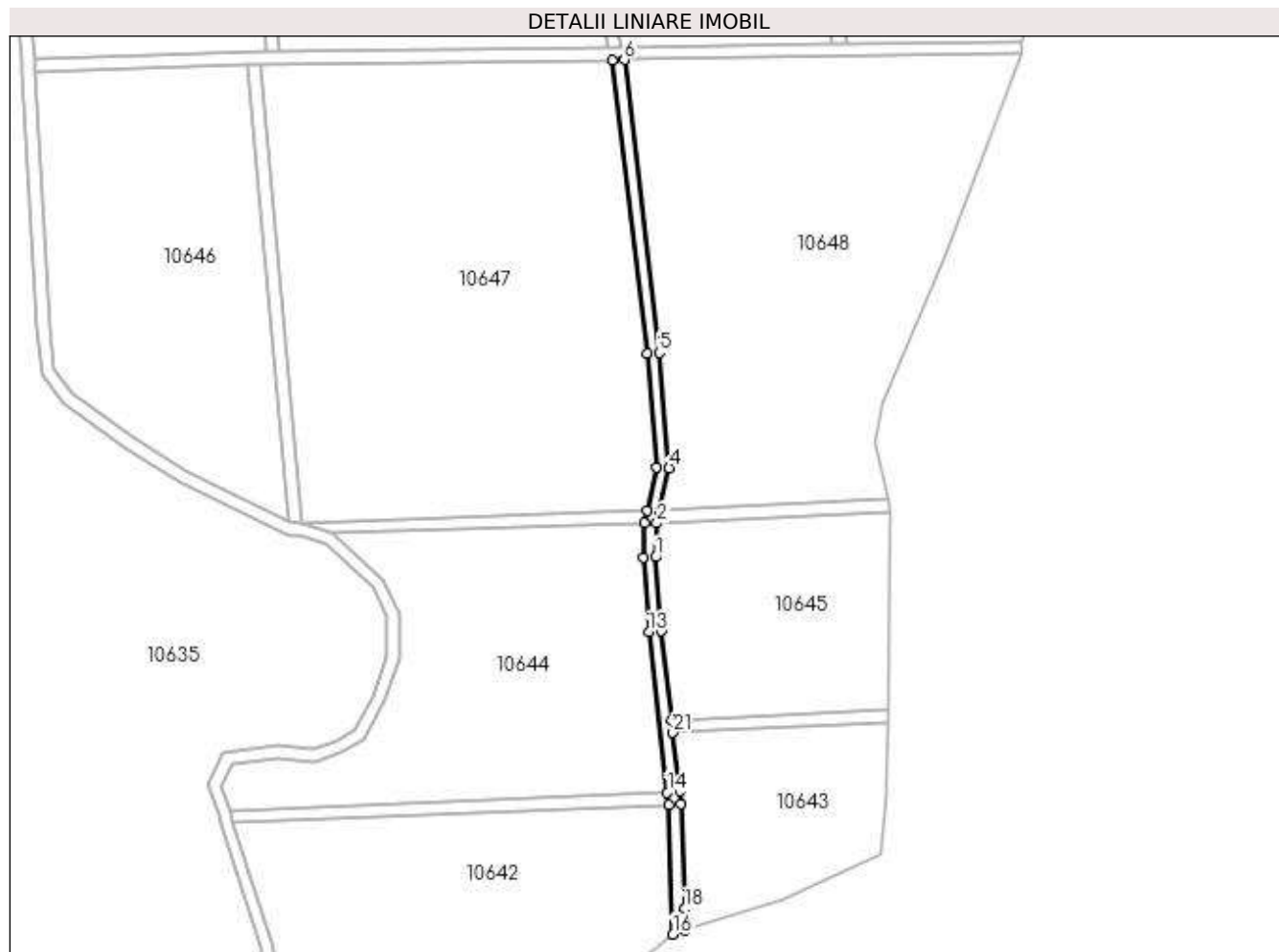
| Inscrieri privind dezmembramintele dreptului de proprietate, drepturi reale de garanție și sarcini | Referințe |
|--|-----------|
| NU SUNT | |

Anexa Nr. 1 La Partea I

Teren

| Nr cadastral | Suprafața (mp)* | Observații / Referințe |
|--------------|-----------------|------------------------|
| | 1.135 | |

* Suprafața este determinată în planul de proiecție Stereo 70.



Date referitoare la teren

| Crt | Categorie folosință | Intra vilan | Suprafața (mp) | Tarla | Parcelă | Nr. topo | Observații / Referințe |
|-----|---------------------|-------------|----------------|-------|---------|----------|------------------------|
| 1 | drum | NU | 1.135 | 27 | 987 | - | |

Lungime Segmente

1) Valorile lungimilor segmentelor sunt obținute din proiecție în plan.

| Punct început | X / Y | Punct sfârșit | X / Y | Lungime segment (** (m) |
|---------------|----------------------------|---------------|----------------------------|-------------------------|
| 1 | 588.572,474 389.143,919 | 2 | 588.572,892 389.154,871 | 10.96 |
| 3 | 588.573,726 389.158,915 | 4 | 588.576,825 389.172,716 | 14.145 |
| 5 | 588.573,678 389.209,961 | 6 | 588.562,397 389.304,534 | 95.243 |
| 7 | 588.558,39 389.304,359 | 8 | 588.569,698 389.209,556 | 95.475 |
| 9 | 588.572,787 389.172,993 | 10 | 588.569,63 389.158,931 | 14.412 |

| Punct început | X / Y | Punct sfârșit | X / Y | Lungime segment (** (m) |
|---------------|----------------------------|---------------|----------------------------|-------------------------|
| 2 | 588.572,892 389.154,871 | 3 | 588.573,726 389.158,915 | 4.129 |
| 4 | 588.576,825 389.172,716 | 5 | 588.573,678 389.209,961 | 37.378 |
| 6 | 588.562,397 389.304,534 | 7 | 588.558,39 389.304,359 | 4.011 |
| 8 | 588.569,698 389.209,556 | 9 | 588.572,787 389.172,993 | 36.693 |
| 10 | 588.569,63 389.158,931 | 11 | 588.568,714 389.154,897 | 4.137 |

| Punct început | X / Y | Punct sfârșit | X / Y | Lungime segment (** (m) |
|---------------|----------------------------|---------------|----------------------------|-------------------------|
| 11 | 588.568,714 389.154,897 | 12 | 588.568,471 389.143,81 | 11.09 |
| 13 | 588.570,304 389.119,777 | 14 | 588.576,271 389.067,92 | 52.199 |
| 15 | 588.576,655 389.063,933 | 16 | 588.578,092 389.022,115 | 41.843 |
| 17 | 588.582,048 389.023,44 | 18 | 588.581,81 389.030,37 | 6.934 |
| 19 | 588.580,649 389.064,194 | 20 | 588.580,249 389.068,341 | 4.166 |
| 21 | 588.578,082 389.087,171 | 22 | 588.577,624 389.091,155 | 4.01 |
| 23 | 588.574,286 389.120,158 | 1 | 588.572,474 389.143,919 | 23.83 |

| Punct început | X / Y | Punct sfârșit | X / Y | Lungime segment (** (m) |
|---------------|----------------------------|---------------|----------------------------|-------------------------|
| 12 | 588.568,471 389.143,81 | 13 | 588.570,304 389.119,777 | 24.103 |
| 14 | 588.576,271 389.067,92 | 15 | 588.576,655 389.063,933 | 4.005 |
| 16 | 588.578,092 389.022,115 | 17 | 588.582,048 389.023,44 | 4.172 |
| 18 | 588.581,81 389.030,37 | 19 | 588.580,649 389.064,194 | 33.844 |
| 20 | 588.580,249 389.068,341 | 21 | 588.578,082 389.087,171 | 18.954 |
| 22 | 588.577,624 389.091,155 | 23 | 588.574,286 389.120,158 | 29.194 |

** Lungimile segmentelor sunt determinate în planul de proiecție Stereo 70 și sunt rotunjite la 1 milimetru.

*** Distanța dintre puncte este formată din segmente cumulate ce sunt mai mici decât valoarea 1 milimetru.

**DATE DESPRE IMOBILUL NR. 10768**

Oficiul de Cadastru și Publicitate Imobiliară PRAHOVA
Biroul de Cadastru și Publicitate Imobiliară Ploiești

A. Partea I. Descrierea imobilului

TEREN Extravilan

Adresa: Jud. Prahova

| Nr. Crt | Nr cadastral Nr. topografic | Suprafața* (mp) | Observații / Referințe |
|---------|-----------------------------|-----------------|---|
| A1 | | 594 | Sector cadastral:11 Teren neimprejmuit; |

B. Partea II. Proprietari și acte

| Inscrieri privitoare la dreptul de proprietate și alte drepturi reale | | Referințe |
|---|--|-----------|
| / | | |
| Act Normativ nr. 7, din 13/03/1996 emis de PARLAMENTUL ROMANIEI (LEGE;); | | |
| B1 | Inscrierea provizorie, drept de PROPRIETATE, dobandit prin Lege, cota actuala 1/1, cota initiala 1/1 1) COMUNA BUCOV, CIF:2843531 | A1 |

C. Partea III. SARCINI .

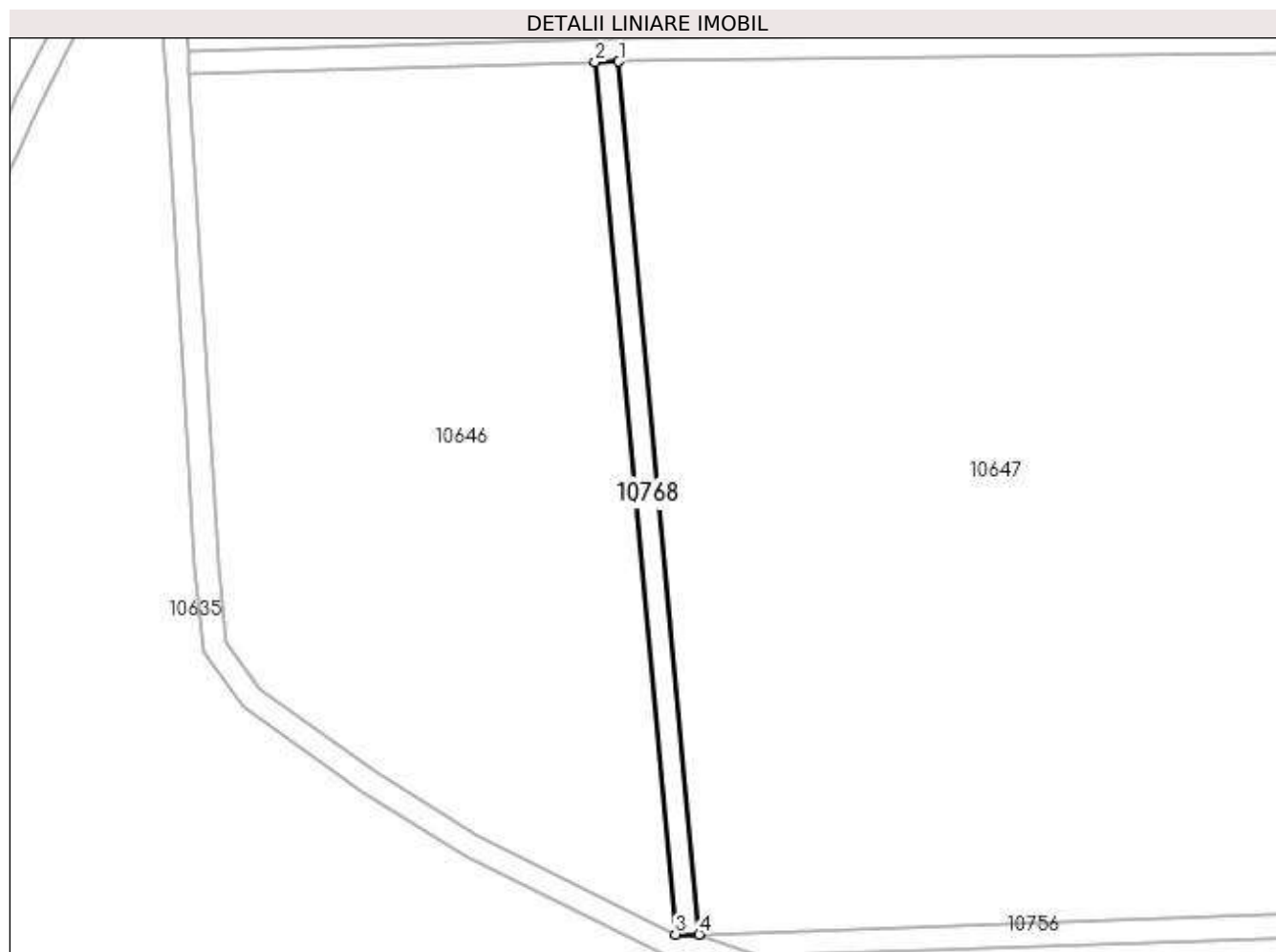
| Inscrieri privind dezmembramintele dreptului de proprietate, drepturi reale de garanție și sarcini | Referințe |
|--|-----------|
| NU SUNT | |

Anexa Nr. 1 La Partea I

Teren

| | | |
|--------------|-----------------|------------------------|
| Nr cadastral | Suprafața (mp)* | Observații / Referințe |
| | 594 | |

* Suprafața este determinată în planul de proiecție Stereo 70.



Date referitoare la teren

| Crt | Categorie folosință | Intra vilan | Suprafața (mp) | Tarla | Parcelă | Nr. topo | Observații / Referințe |
|-----|---------------------|-------------|----------------|-------|---------|----------|------------------------|
| 1 | drum | NU | 594 | 27 | DE989 | - | |

Lungime Segmente

1) Valorile lungimilor segmentelor sunt obținute din proiecție în plan.

| Punct început | X / Y | Punct sfârșit | X / Y | Lungime segment (** (m) |
|---------------|----------------------------|---------------|----------------------------|-------------------------|
| 1 | 588.444,654 389.302,869 | 2 | 588.440,639 389.302,746 | 4.017 |
| 2 | 588.440,639 389.302,746 | 3 | 588.454,247 389.155,145 | 148.227 |
| 3 | 588.454,247 389.155,145 | 4 | 588.458,266 389.155,12 | 4.019 |
| 4 | 588.458,266 389.155,12 | 1 | 588.444,654 389.302,869 | 148.375 |

**** Lungimile segmentelor sunt determinate în planul de proiecție Stereo 70 și sunt rotunjite la 1 milimetru.**

***** Distanța dintre puncte este formată din segmente cumulate ce sunt mai mici decât valoarea 1 milimetru.**

**DATE DESPRE IMOBILUL NR. 10769**

Oficiul de Cadastru și Publicitate Imobiliară PRAHOVA
Biroul de Cadastru și Publicitate Imobiliară Ploiești

A. Partea I. Descrierea imobilului

TEREN Extravilan

Adresa: Jud. Prahova

| Nr. Crt | Nr cadastral Nr. topografic | Suprafața* (mp) | Observații / Referințe |
|---------|-----------------------------|-----------------|---|
| A1 | | 543 | Sector cadastral:11 Teren neimprejmuit; |

B. Partea II. Proprietari și acte

| Inscrieri privitoare la dreptul de proprietate și alte drepturi reale | | Referințe |
|---|--|-----------|
| / | | |
| Act Normativ nr. 7, din 13/03/1996 emis de PARLAMENTUL ROMANIEI (LEGE;); | | |
| B1 | Inscrierea provizorie, drept de PROPRIETATE, dobandit prin Lege, cota actuala 1/1, cota initiala 1/1 1) COMUNA BUCOV, CIF:2843531 | A1 |

C. Partea III. SARCINI .

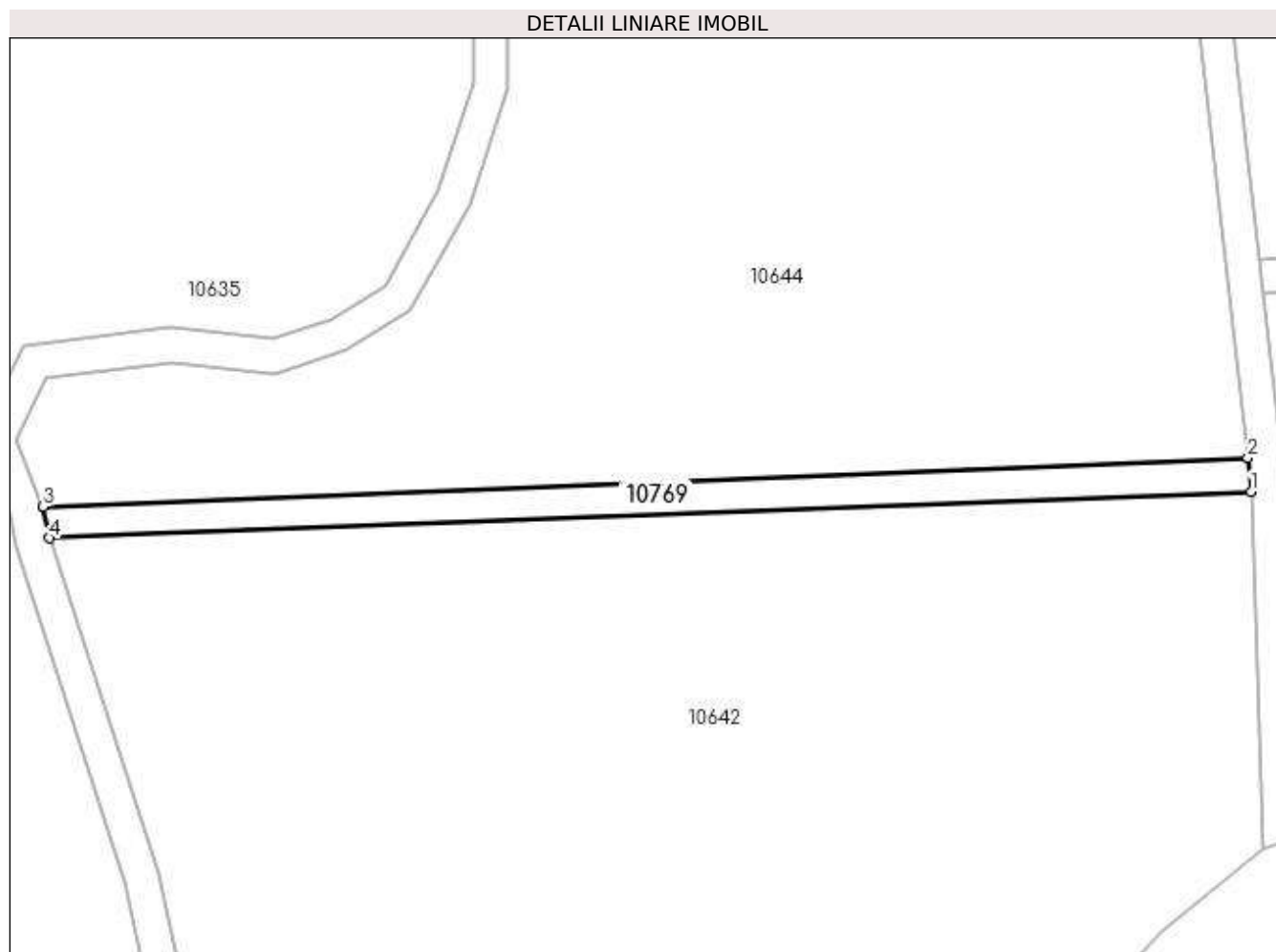
| Inscrieri privind dezmembramintele dreptului de proprietate, drepturi reale de garanție și sarcini | Referințe |
|--|-----------|
| NU SUNT | |

Anexa Nr. 1 La Partea I

Teren

| Nr cadastral | Suprafața (mp)* | Observații / Referințe |
|--------------|-----------------|------------------------|
| | 543 | |

* Suprafața este determinată în planul de proiecție Stereo 70.



Date referitoare la teren

| Crt | Categorie folosință | Intra vilan | Suprafața (mp) | Tarla | Parcelă | Nr. topo | Observații / Referințe |
|-----|---------------------|-------------|----------------|-------|---------|----------|------------------------|
| 1 | drum | NU | 543 | 29 | - | - | |

Lungime Segmente

1) Valorile lungimilor segmentelor sunt obținute din proiecție în plan.

| Punct început | X / Y | Punct sfârșit | X / Y | Lungime segment (** (m) |
|---------------|----------------------------|---------------|----------------------------|-------------------------|
| 1 | 588.576,655 389.063,933 | 2 | 588.576,271 389.067,92 | 4.005 |
| 2 | 588.576,271 389.067,92 | 3 | 588.435,216 389.062,165 | 141.172 |
| 3 | 588.435,216 389.062,165 | 4 | 588.436,007 389.058,49 | 3.759 |
| 4 | 588.436,007 389.058,49 | 1 | 588.576,655 389.063,933 | 140.753 |

**** Lungimile segmentelor sunt determinate în planul de proiecție Stereo 70 și sunt rotunjite la 1 milimetru.**

***** Distanța dintre puncte este formată din segmente cumulate ce sunt mai mici decât valoarea 1 milimetru.**

**DATE DESPRE IMOBILUL NR. 10770**

Oficiul de Cadastru și Publicitate Imobiliară PRAHOVA
Biroul de Cadastru și Publicitate Imobiliară Ploiești

A. Partea I. Descrierea imobilului

TEREN Intravilan

Adresa: Loc. Bighilin, Str Vasile Goldis, Jud. Prahova, TRONSON 4

| Nr. Crt | Nr cadastral Nr. topografic | Suprafața* (mp) | Observații / Referințe |
|---------|-----------------------------|------------------------------------|---------------------------------------|
| A1 | 25899 | Din acte: 2.319 Masurata: 2.165 | Sector cadastral:11 Teren imprejmuit; |

B. Partea II. Proprietari și acte

| Inscrieri privitoare la dreptul de proprietate și alte drepturi reale | Referințe |
|---|-----------|
| 62898 / 14/06/2019 | |
| Act Administrativ nr. 10268 - ADEVERINTA, din 31/05/2019 emis de PRIMARIA BUCOV (; act administrativ nr 37 - HOTARARE din 28.05.2019, emis de CONSILIUL LOCAL BUCOV;act administrativ nr 17 - HOTARARE din 26.08.1999, emis de CONSILIUL LOCAL BUCOV;act administrativ nr 19 - HOTARARE din 06.03.2015, emis de CONSILIUL LOCAL BUCOV); | |
| B1 | A1 |
| Intabulare, drept de PROPRIETATE, dobandit prin Lege, cota actuala 1/1, cota initiala 1/1 1) COMUNA BUCOV , CIF:2843531, (domeniul public) | |

C. Partea III. SARCINI .

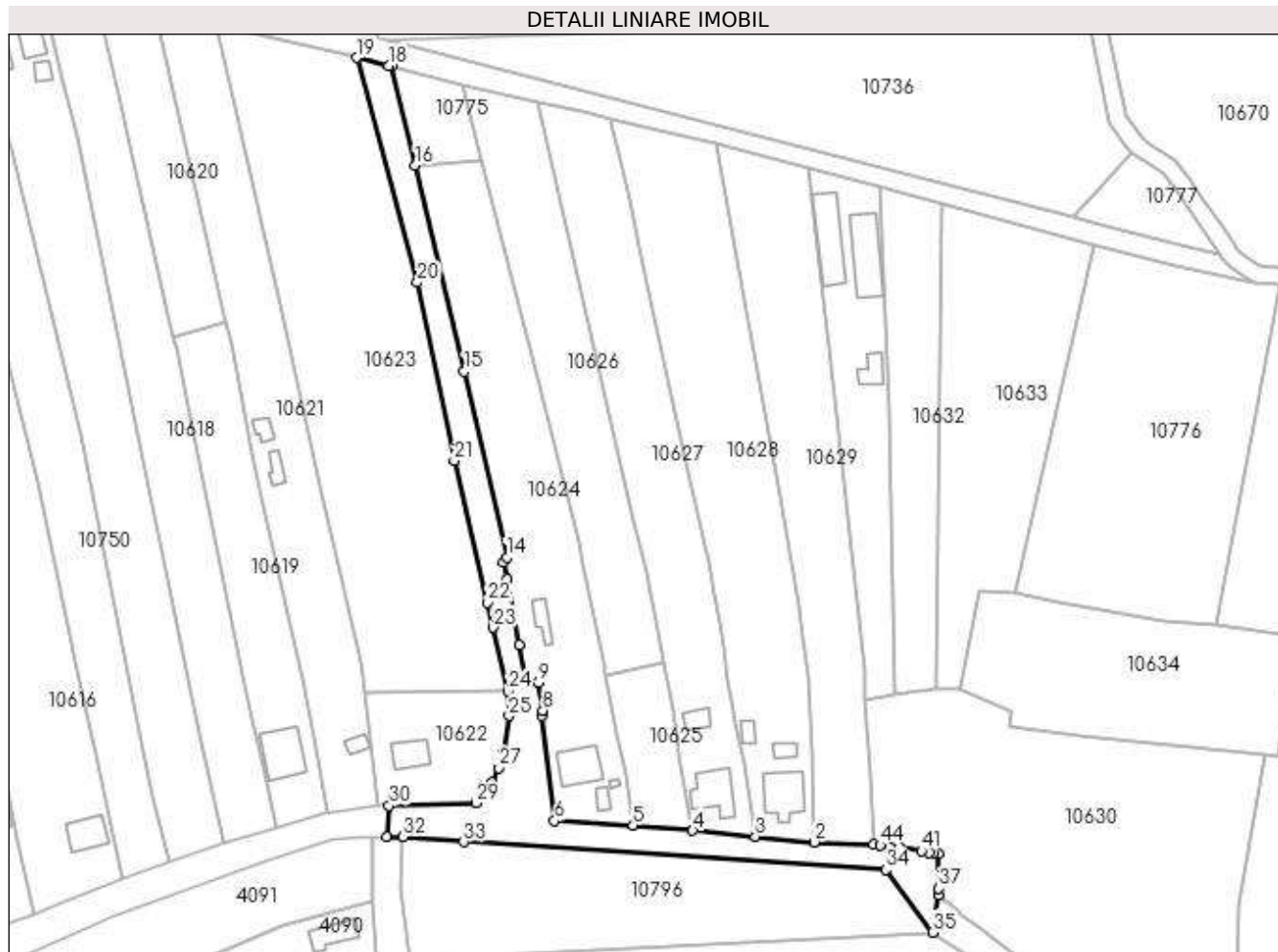
| Inscrieri privind dezmembramintele dreptului de proprietate, drepturi reale de garanție și sarcini | Referințe |
|--|-----------|
| NU SUNT | |

Anexa Nr. 1 La Partea I

Teren

| | | |
|--------------|------------------------------------|------------------------|
| Nr cadastral | Suprafața (mp)* | Observații / Referințe |
| 25899 | Din acte: 2.319 Masurata: 2.165 | |

* Suprafața este determinată în planul de proiecție Stereo 70.



Date referitoare la teren

| Crt | Categorie folosință | Intra vilan | Suprafața (mp) | Tarla | Parcelă | Nr. topo | Observații / Referințe |
|-----|---------------------|-------------|----------------|-------|---------|----------|------------------------|
| 1 | drum | DA | 2.165 | 4 | - | - | |

Lungime Segmente

1) Valorile lungimilor segmentelor sunt obținute din proiecție în plan.

| Punct început | X / Y | Punct sfârșit | X / Y | Lungime segment | Punct început | X / Y | Punct sfârșit | X / Y | Lungime segment | Punct început | X / Y | Punct sfârșit | X / Y | Lungime segment |
|---------------|----------------------------|---------------|----------------------------|-----------------|---------------|----------------------------|---------------|----------------------------|-----------------|---------------|----------------------------|---------------|----------------------------|-----------------|
| 1 | 588.233,968 389.143,818 | 2 | 588.220,257 389.144,225 | 13.717 | 2 | 588.220,257 389.144,225 | 3 | 588.206,614 389.145,528 | 13.705 | 3 | 588.206,614 389.145,528 | 4 | 588.192,058 389.146,893 | 14.628 |
| 4 | 588.192,058 389.146,893 | 5 | 588.178,265 389.148,172 | 13.852 | 5 | 588.178,265 389.148,172 | 6 | 588.160,031 389.149,14 | 18.268 | 6 | 588.160,031 389.149,14 | 7 | 588.157,09 389.173,481 | 24.518 |
| 7 | 588.157,09 389.173,481 | 8 | 588.157,34 389.174,752 | 1.295 | 8 | 588.157,34 389.174,752 | 9 | 588.156,31 389.181,228 | 6.557 | 9 | 588.156,31 389.181,228 | 10 | 588.153,46 389.180,975 | 2.861 |
| 10 | 588.153,46 389.180,975 | 11 | 588.151,836 389.189,907 | 9.078 | 11 | 588.151,836 389.189,907 | 12 | 588.148,993 389.205,27 | 15.624 | 12 | 588.148,993 389.205,27 | 13 | 588.148,273 389.209,187 | 3.983 |
| 13 | 588.148,273 389.209,187 | 14 | 588.149,004 389.210,221 | 1.266 | 14 | 588.149,004 389.210,221 | 15 | 588.139,102 389.253,283 | 44.186 | 15 | 588.139,102 389.253,283 | 16 | 588.127,777 389.301,112 | 49.151 |

| Punct început | X / Y | Punct sfârșit | X / Y | Lungime segment | Punct început | X / Y | Punct sfârșit | X / Y | Lungime segment | Punct început | X / Y | Punct sfârșit | X / Y | Lungime segment |
|---------------|----------------------------|---------------|----------------------------|-----------------|---------------|----------------------------|---------------|----------------------------|-----------------|---------------|----------------------------|---------------|----------------------------|-----------------|
| 16 | 588.127,777 389.301,112 | 17 | 588.122,352 389.324,021 | 23.54 3 | 17 | 588.122,352 389.324,021 | 18 | 588.121,522 389.324,224 | 0.854 | 18 | 588.121,522 389.324,224 | 19 | 588.114,176 389.326,01 | 7.56 |
| 19 | 588.114,176 389.326,01 | 20 | 588.128,21 389.273,936 | 53.93 2 | 20 | 588.128,21 389.273,936 | 21 | 588.136,817 389.232,649 | 42.17 5 | 21 | 588.136,817 389.232,649 | 22 | 588.144,502 389.199,762 | 33.77 3 |
| 22 | 588.144,502 389.199,762 | 23 | 588.145,849 389.193,997 | 5.92 | 23 | 588.145,849 389.193,997 | 24 | 588.149,303 389.179,213 | 15.18 2 | 24 | 588.149,303 389.179,213 | 25 | 588.149,518 389.173,501 | 5.716 |
| 25 | 588.149,518 389.173,501 | 26 | 588.148,111 389.164,98 | 8.636 | 26 | 588.148,111 389.164,98 | 27 | 588.147,157 389.161,473 | 3.634 | 27 | 588.147,157 389.161,473 | 28 | 588.145,685 389.158,016 | 3.757 |
| 28 | 588.145,685 389.158,016 | 29 | 588.141,809 389.153,311 | 6.096 | 29 | 588.141,809 389.153,311 | 30 | 588.121,68 389.152,704 | 20.13 8 | 30 | 588.121,68 389.152,704 | 31 | 588.121,23 389.145,405 | 7.313 |
| 31 | 588.121,23 389.145,405 | 32 | 588.124,907 389.145,458 | 3.677 | 32 | 588.124,907 389.145,458 | 33 | 588.138,96 389.144,293 | 14.10 1 | 33 | 588.138,96 389.144,293 | 34 | 588.236,814 389.137,85 | 98.06 6 |
| 34 | 588.236,814 389.137,85 | 35 | 588.247,642 389.123,313 | 18.12 6 | 35 | 588.247,642 389.123,313 | 36 | 588.249,09 389.131,959 | 8.766 | 36 | 588.249,09 389.131,959 | 37 | 588.249,069 389.133,542 | 1.583 |
| 37 | 588.249,069 389.133,542 | 38 | 588.248,964 389.141,511 | 7.97 | 38 | 588.248,964 389.141,511 | 39 | 588.247,855 389.141,685 | 1.123 | 39 | 588.247,855 389.141,685 | 40 | 588.246,918 389.141,832 | 0.948 |
| 40 | 588.246,918 389.141,832 | 41 | 588.245,086 389.142,24 | 1.877 | 41 | 588.245,086 389.142,24 | 42 | 588.240,003 389.142,977 | 5.136 | 42 | 588.240,003 389.142,977 | 43 | 588.237,789 389.143,153 | 2.221 |
| 43 | 588.237,789 389.143,153 | 44 | 588.235,469 389.143,557 | 2.355 | 44 | 588.235,469 389.143,557 | 1 | 588.233,968 389.143,818 | 1.524 | | | | | |

** Lungimile segmentelor sunt determinate în planul de proiecție Stereo 70 și sunt rotunjite la 1 milimetru.

*** Distanța dintre puncte este formată din segmente cumulate ce sunt mai mici decât valoarea 1 milimetru.

**DATE DESPRE IMOBILUL NR. 10771**

Oficiul de Cadastru și Publicitate Imobiliară PRAHOVA
Biroul de Cadastru și Publicitate Imobiliară Ploiești

A. Partea I. Descrierea imobilului

TEREN Intravilan

Adresa: Loc. Bighilin, Str Independentei, Jud. Prahova

| Nr. Crt | Nr cadastral Nr. topografic | Suprafața* (mp) | Observații / Referințe |
|---------|-----------------------------|-----------------|---|
| A1 | | 1.394 | Sector cadastral:11 Teren neimprejmuit; |

B. Partea II. Proprietari și acte

| Inscrieri privitoare la dreptul de proprietate și alte drepturi reale | Referințe |
|---|--|
| / | |
| Act Normativ nr. 7, din 13/03/1996 emis de PARLAMENTUL ROMANIEI (LEGE;); | |
| B1 | Inscrierea provizorie, drept de PROPRIETATE, dobandit prin Lege, cota actuala 1/1, cota initiala 1/1 1) COMUNA BUCOV, CIF:2843531 |
| | A1 |

C. Partea III. SARCINI .

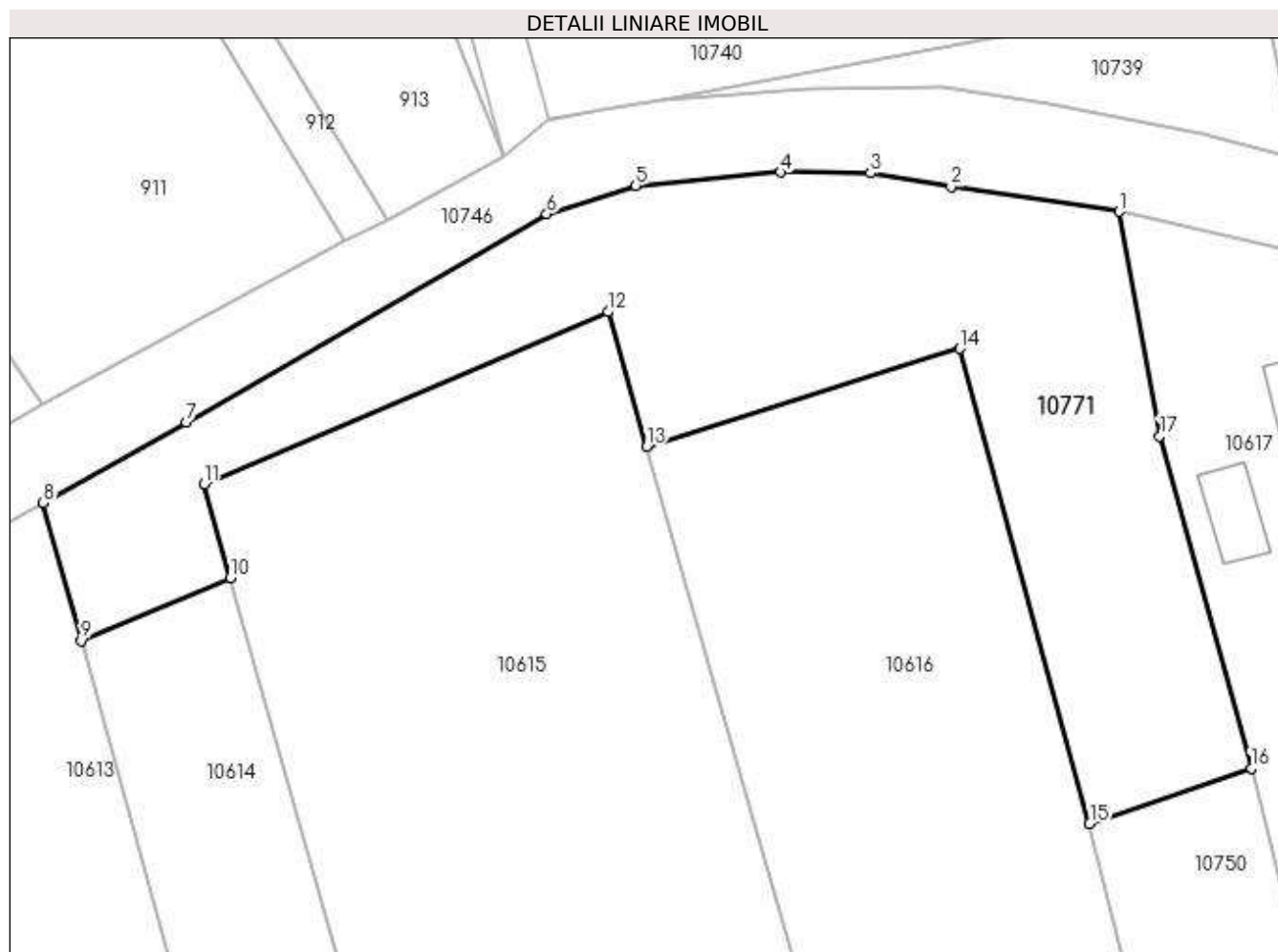
| Inscrieri privind dezmembramintele dreptului de proprietate, drepturi reale de garanție și sarcini | Referințe |
|--|-----------|
| NU SUNT | |

Anexa Nr. 1 La Partea I

Teren

| Nr cadastral | Suprafața (mp)* | Observații / Referințe |
|--------------|-----------------|------------------------|
| | 1.394 | |

* Suprafața este determinată în planul de proiecție Stereo 70.



Date referitoare la teren

| Crt | Categorie folosință | Intra vilan | Suprafața (mp) | Tarla | Parcelă | Nr. topo | Observații / Referințe |
|-----|---------------------|-------------|----------------|-------|----------|----------|------------------------|
| 1 | arabil | DA | 1.394 | 4 | 94/7,1/2 | - | |

Lungime Segmente

1) Valorile lungimilor segmentelor sunt obținute din proiecție în plan.

| Punct început | X / Y | Punct sfârșit | X / Y | Lungime segment (** (m) |
|---------------|----------------------------|---------------|----------------------------|-------------------------|
| 1 | 588.023,342 389.349,261 | 2 | 588.010,713 389.351,124 | 12.766 |
| 2 | 588.010,713 389.351,124 | 3 | 588.004,66 389.352,155 | 6.14 |
| 3 | 588.004,66 389.352,155 | 4 | 587.997,917 389.352,214 | 6.743 |
| 4 | 587.997,917 389.352,214 | 5 | 587.987,029 389.351,216 | 10.934 |
| 5 | 587.987,029 389.351,216 | 6 | 587.980,336 389.349,097 | 7.02 |

| Punct început | X / Y | Punct sfârșit | X / Y | Lungime segment (** (m) |
|---------------|----------------------------|---------------|----------------------------|-------------------------|
| 6 | 587.980,336 389.349,097 | 7 | 587.953,24 389.333,444 | 31.292 |
| 7 | 587.953,24 389.333,444 | 8 | 587.942,515 389.327,371 | 12.325 |
| 8 | 587.942,515 389.327,371 | 9 | 587.945,381 389.317,045 | 10.716 |
| 9 | 587.945,381 389.317,045 | 10 | 587.956,561 389.321,771 | 12.138 |
| 10 | 587.956,561 389.321,771 | 11 | 587.954,575 389.328,782 | 7.287 |
| 11 | 587.954,575 389.328,782 | 12 | 587.984,945 389.341,72 | 33.011 |
| 12 | 587.984,945 389.341,72 | 13 | 587.987,853 389.331,602 | 10.528 |
| 13 | 587.987,853 389.331,602 | 14 | 588.011,354 389.338,968 | 24.628 |
| 14 | 588.011,354 389.338,968 | 15 | 588.021,134 389.303,31 | 36.975 |
| 15 | 588.021,134 389.303,31 | 16 | 588.033,266 389.307,45 | 12.819 |
| 16 | 588.033,266 389.307,45 | 17 | 588.026,381 389.332,409 | 25.891 |
| 17 | 588.026,381 389.332,409 | 1 | 588.023,342 389.349,261 | 17.124 |

** Lungimile segmentelor sunt determinate în planul de proiecție Stereo 70 și sunt rotunjite la 1 milimetru.

*** Distanța dintre puncte este formată din segmente cumulate ce sunt mai mici decât valoarea 1 milimetru.

**DATE DESPRE IMOBILUL NR. 10772**

Oficiul de Cadastru și Publicitate Imobiliară PRAHOVA
Biroul de Cadastru și Publicitate Imobiliară Ploiești

A. Partea I. Descrierea imobilului

TEREN Intravilan

Adresa: Loc. Bighilin, Jud. Prahova, T 4 ; A 87/2

| Nr. Crt | Nr cadastral Nr. topografic | Suprafața* (mp) | Observații / Referințe |
|---------|-----------------------------|--------------------------------|---------------------------------------|
| A1 | 31596 | Din acte: 500 Masurata: 515 | Sector cadastral:11 Teren imprejmuit; |

B. Partea II. Proprietari și acte

| Inscrieri privitoare la dreptul de proprietate și alte drepturi reale | | Referințe |
|---|--|-----------|
| 78298 / 14/06/2022 | | |
| Act Notarial nr. 2437, din 14/06/2022 emis de np Dragan Nicoleta; | | |
| B1 | Se infiinteaza cartea funciara 31596 a imobilului cu numarul cadastral 31596 / UAT Bucov, rezultat din dezmembrarea imobilului cu numarul cadastral 24594 in scris in cartea funciara 24594; | A1 |
| 78309 / 14/06/2022 | | |
| Act Notarial nr. 2442, din 14/06/2022 emis de NP Dragan Nicoleta; | | |
| B4 | Intabulare, drept de PROPRIETATEcumparare ca bun propriu, dobandit prin Conventie, cota actuala 1/1, cota initiala 1/1 1) CONSTANTINESCU CATALIN DANIEL | A1 |

C. Partea III. SARCINI .

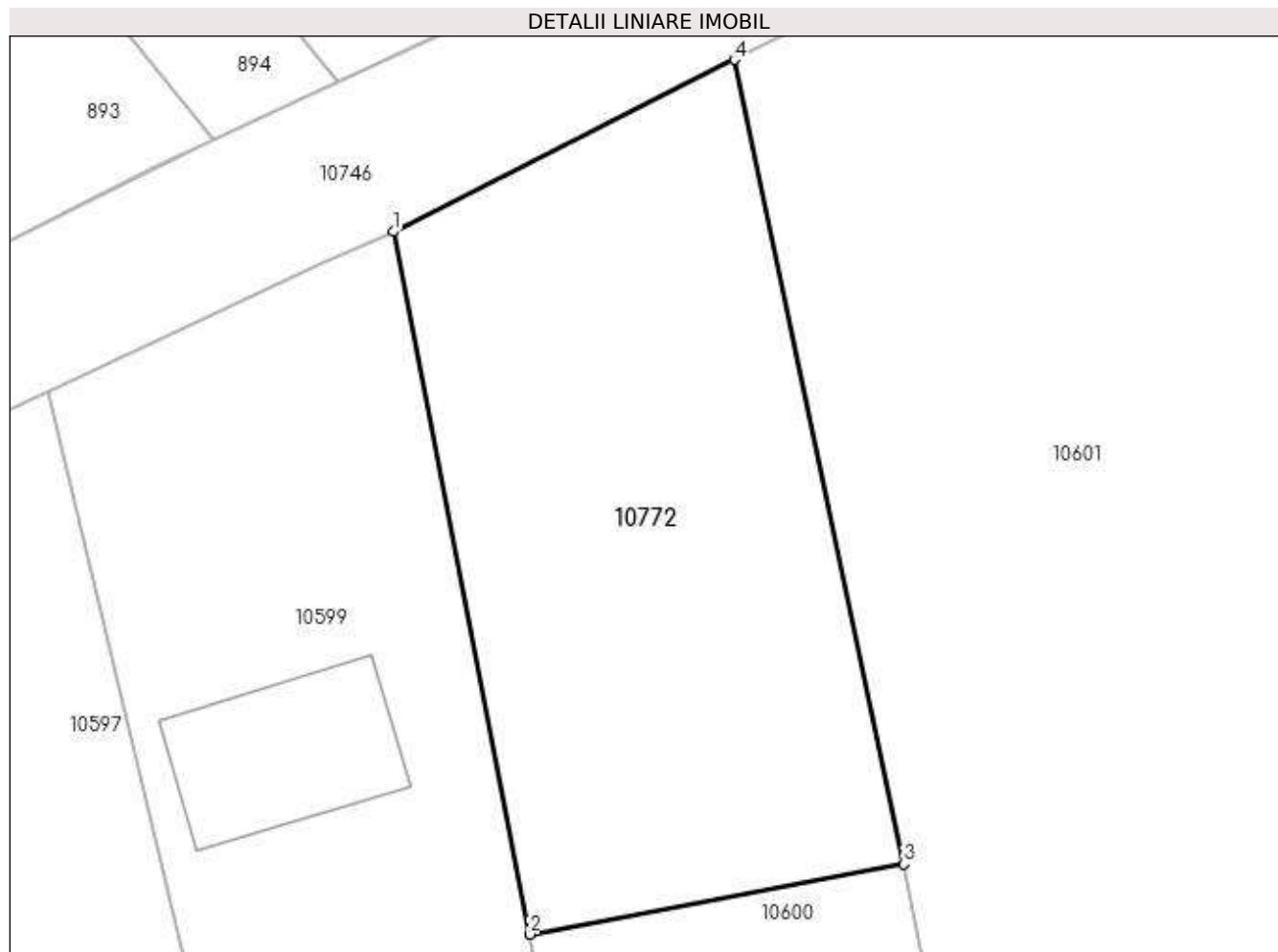
| Inscrieri privind dezmembramintele dreptului de proprietate, drepturi reale de garanție și sarcini | Referințe |
|--|-----------|
| NU SUNT | |

Anexa Nr. 1 La Partea I

Teren

| Nr cadastral | Suprafața (mp)* | Observații / Referințe |
|--------------|--------------------------------|------------------------|
| 31596 | Din acte: 500 Masurata: 515 | |

* Suprafața este determinată în planul de proiecție Stereo 70.



Date referitoare la teren

| Crt | Categorie folosință | Intra vilan | Suprafața (mp) | Tarla | Parcelă | Nr. topo | Observații / Referințe |
|-----|---------------------|-------------|----------------|-------|---------|----------|------------------------|
| 1 | arabil | DA | 515 | 4 | 87/2 | - | |

Lungime Segmente

1) Valorile lungimilor segmentelor sunt obținute din proiecție în plan.

| Punct început | X / Y | Punct sfârșit | X / Y | Lungime segment (** (m) |
|---------------|----------------------------|---------------|----------------------------|-------------------------|
| 1 | 587.761,283 389.239,103 | 2 | 587.767,042 389.209,39 | 30.266 |
| 2 | 587.767,042 389.209,39 | 3 | 587.782,877 389.212,357 | 16.111 |
| 3 | 587.782,877 389.212,357 | 4 | 587.775,698 389.246,374 | 34.766 |
| 4 | 587.775,698 389.246,374 | 1 | 587.761,283 389.239,103 | 16.145 |

**** Lungimile segmentelor sunt determinate în planul de proiecție Stereo 70 și sunt rotunjite la 1 milimetru.**

***** Distanța dintre puncte este formată din segmente cumulate ce sunt mai mici decât valoarea 1 milimetru.**

**DATE DESPRE IMOBILUL NR. 10773**

Oficiul de Cadastru și Publicitate Imobiliară PRAHOVA
Biroul de Cadastru și Publicitate Imobiliară Ploiești

A. Partea I. Descrierea imobilului

TEREN Intravilan

Adresa: Loc. Bighilin, Str Independentei, Jud. Prahova

| Nr. Crt | Nr cadastral Nr. topografic | Suprafața* (mp) | Observații / Referințe |
|---------|-----------------------------|-----------------|---|
| A1 | | 630 | Sector cadastral:11 Teren neimprejmuit; |

B. Partea II. Proprietari și acte

| Inscrieri privitoare la dreptul de proprietate și alte drepturi reale | | Referințe |
|---|--|-----------|
| / | | |
| Act Normativ nr. 7 emis de PARLAMENTUL ROMANIEI (LEGE;); | | |
| B1 | Inscrierea provizorie, drept de PROPRIETATE, dobandit prin Lege, cota actuala 1/1, cota initiala 1/1 1) COMUNA BUCOV, CIF:0000000000000 | A1 |

C. Partea III. SARCINI .

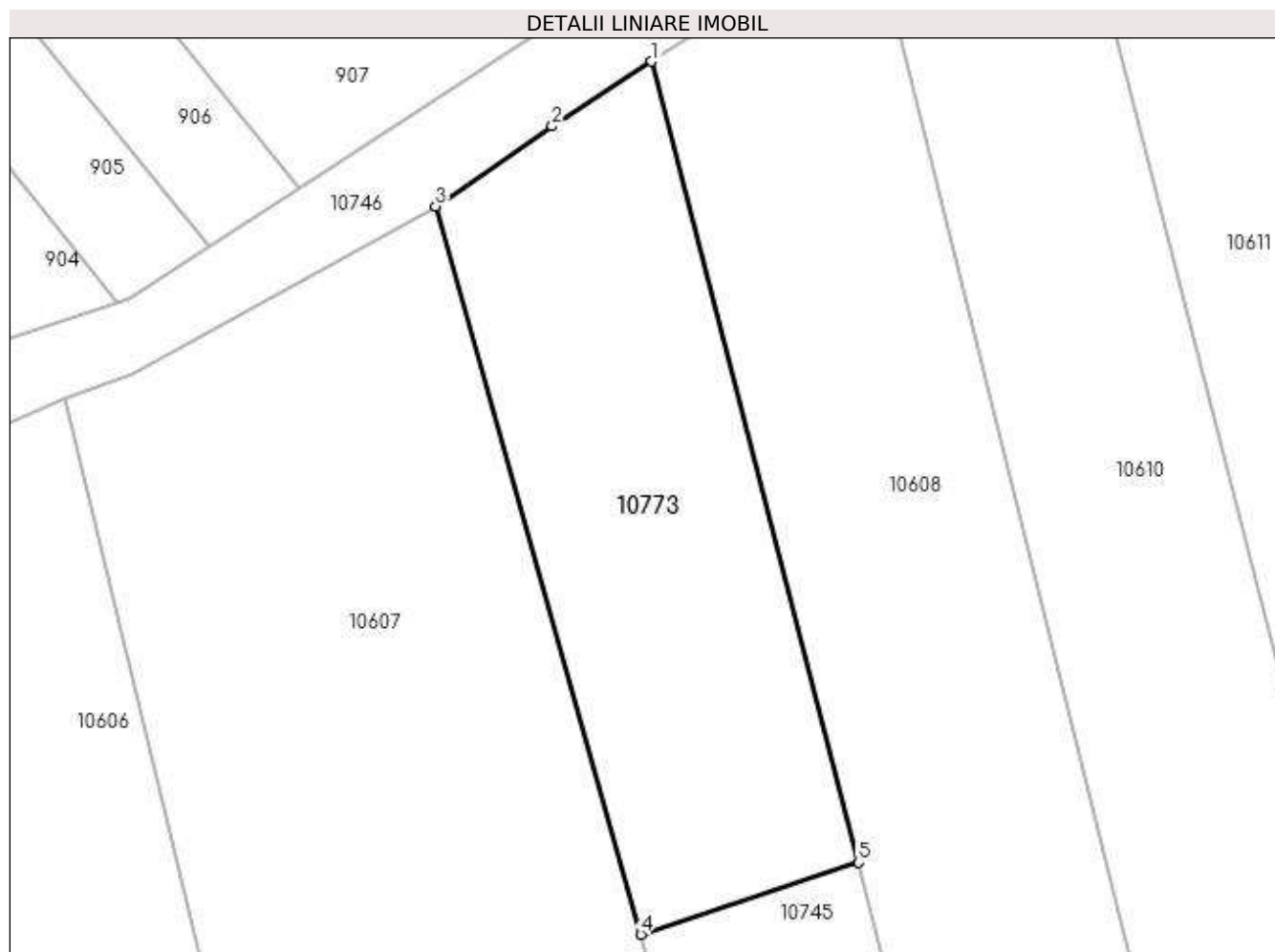
| Inscrieri privind dezmembramintele dreptului de proprietate, drepturi reale de garanție și sarcini | Referințe |
|--|-----------|
| NU SUNT | |

Anexa Nr. 1 La Partea I

Teren

| Nr cadastral | Suprafața (mp)* | Observații / Referințe |
|--------------|-----------------|------------------------|
| | 630 | |

* Suprafața este determinată în planul de proiecție Stereo 70.



Date referitoare la teren

| Crt | Categorie folosință | Intra vilan | Suprafața (mp) | Tarla | Parcelă | Nr. topo | Observații / Referințe |
|-----|---------------------|-------------|----------------|-------|---------|----------|------------------------|
| 1 | arabil | DA | 630 | 4 | 102 | - | |

Lungime Segmente

1) Valorile lungimilor segmentelor sunt obținute din proiecție în plan.

| Punct început | X / Y | Punct sfârșit | X / Y | Lungime segment (** (m) |
|---------------|----------------------------|---------------|----------------------------|-------------------------|
| 1 | 587.887,059 389.296,084 | 2 | 587.881,325 389.292,348 | 6.844 |
| 2 | 587.881,325 389.292,348 | 3 | 587.874,581 389.287,709 | 8.185 |
| 3 | 587.874,581 389.287,709 | 4 | 587.886,445 389.245,614 | 43.735 |
| 4 | 587.886,445 389.245,614 | 5 | 587.899,039 389.249,781 | 13.265 |
| 5 | 587.899,039 389.249,781 | 1 | 587.887,059 389.296,084 | 47.828 |

**** Lungimile segmentelor sunt determinate în planul de proiecție Stereo 70 și sunt rotunjite la 1 milimetru.**

***** Distanța dintre puncte este formată din segmente cumulate ce sunt mai mici decât valoarea 1 milimetru.**

**DATE DESPRE IMOBILUL NR. 10774**

Oficiul de Cadastru și Publicitate Imobiliară PRAHOVA
Biroul de Cadastru și Publicitate Imobiliară Ploiești

A. Partea I. Descrierea imobilului

TEREN Intravilan

Adresa: Loc. Bighilin, Str Independentei, Jud. Prahova

| Nr. Crt | Nr cadastral Nr. topografic | Suprafața* (mp) | Observații / Referințe |
|---------|-----------------------------|-----------------|---|
| A1 | | 145 | Sector cadastral:11 Teren neimprejmuit; |

B. Partea II. Proprietari și acte

| Inscrieri privitoare la dreptul de proprietate și alte drepturi reale | | Referințe |
|---|--|-----------|
| / | | |
| Act Normativ nr. 7 emis de PARLAMENTUL ROMANIEI (LEGE;); | | |
| B1 | Inscrierea provizorie, drept de PROPRIETATE, dobandit prin Lege, cota actuala 1/1, cota initiala 1/1 1) COMUNA BUCOV, CIF:0000000000000 | A1 |

C. Partea III. SARCINI .

| Inscrieri privind dezmembramintele dreptului de proprietate, drepturi reale de garanție și sarcini | Referințe |
|--|-----------|
| NU SUNT | |

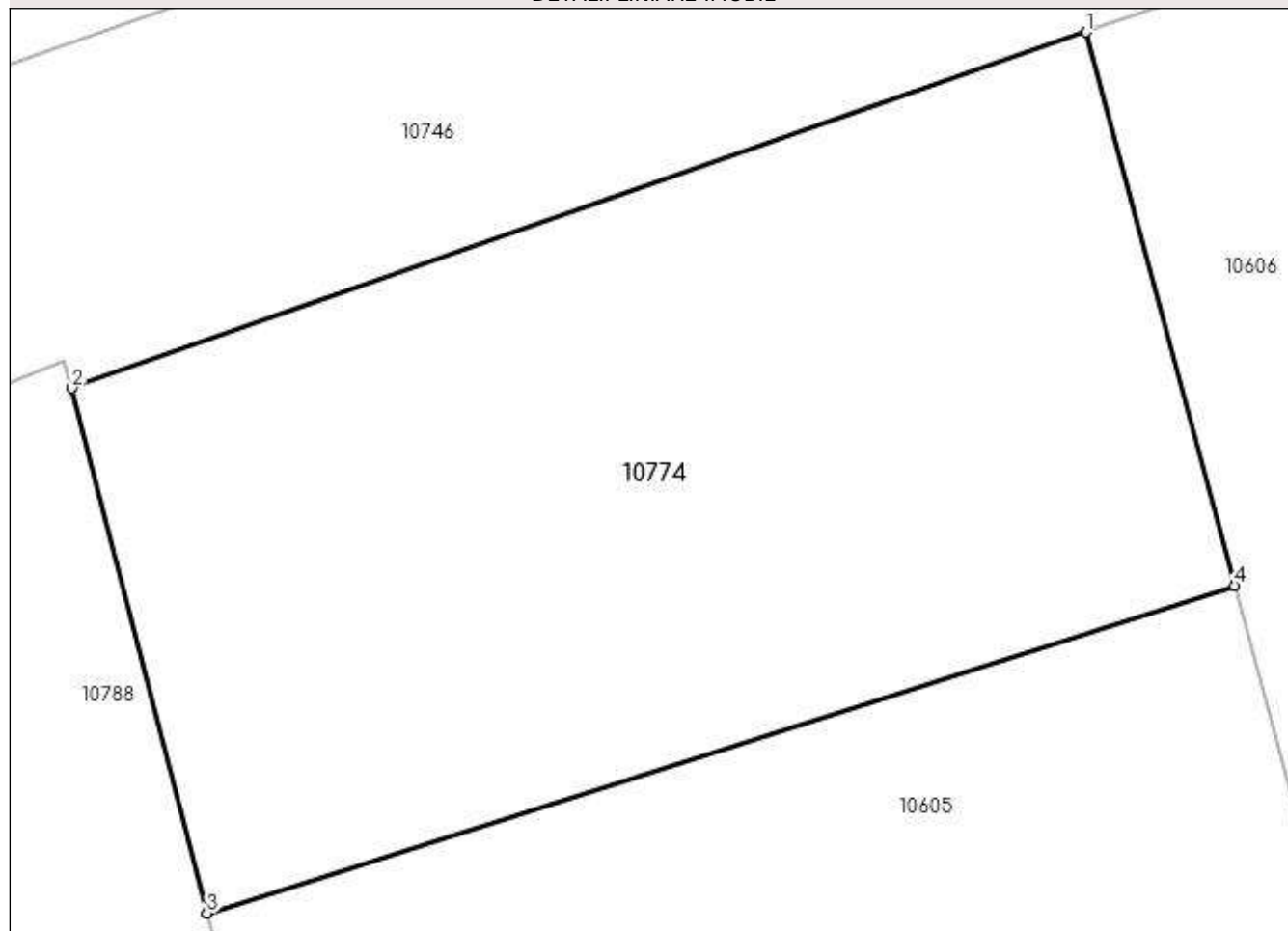
Anexa Nr. 1 La Partea I

Teren

| Nr cadastral | Suprafața (mp)* | Observații / Referințe |
|--------------|-----------------|------------------------|
| | 145 | |

* Suprafața este determinată în planul de proiecție Stereo 70.

DETALII LINIARE IMOBIL



Date referitoare la teren

| Crt | Categorie folosință | Intravilan | Suprafața (mp) | Tarla | Parcelă | Nr. topo | Observații / Referințe |
|-----|---------------------|------------|----------------|-------|---------|----------|------------------------|
| 1 | arabil | DA | 145 | 4 | 93 | - | |

Lungime Segmente

1) Valorile lungimilor segmentelor sunt obținute din proiecție în plan.

| Punct început | X / Y | Punct sfârșit | X / Y | Lungime segment (** (m) |
|---------------|----------------------------|---------------|----------------------------|-------------------------|
| 1 | 587.838,034 389.270,707 | 2 | 587.822,228 389.265,159 | 16.751 |
| 2 | 587.822,228 389.265,159 | 3 | 587.824,328 389.256,984 | 8.44 |
| 3 | 587.824,328 389.256,984 | 4 | 587.840,346 389.262,087 | 16.811 |
| 4 | 587.840,346 389.262,087 | 1 | 587.838,034 389.270,707 | 8.925 |

**** Lungimile segmentelor sunt determinate în planul de proiecție Stereo 70 și sunt rotunjite la 1 milimetru.**

***** Distanța dintre puncte este formată din segmente cumulate ce sunt mai mici decât valoarea 1 milimetru.**

**DATE DESPRE IMOBILUL NR. 10775**

Oficiul de Cadastru și Publicitate Imobiliară PRAHOVA
Biroul de Cadastru și Publicitate Imobiliară Ploiești

A. Partea I. Descrierea imobilului

TEREN Intravilan

Adresa: Loc. Bighilin, Str Independentei, Jud. Prahova

| Nr. Crt | Nr cadastral Nr. topografic | Suprafața* (mp) | Observații / Referințe |
|---------|-----------------------------|-----------------|---|
| A1 | | 312 | Sector cadastral:11 Teren neimprejmuit; |

B. Partea II. Proprietari și acte

| Inscrieri privitoare la dreptul de proprietate și alte drepturi reale | | Referințe |
|---|--|-----------|
| / | | |
| Act Normativ nr. 7 emis de PARLAMENTUL ROMANIEI (LEGE;); | | |
| B1 | Inscrierea provizorie, drept de PROPRIETATE, dobandit prin Lege, cota actuala 1/1, cota initiala 1/1 1) COMUNA BUCOV, CIF:0000000000000 | A1 |

C. Partea III. SARCINI .

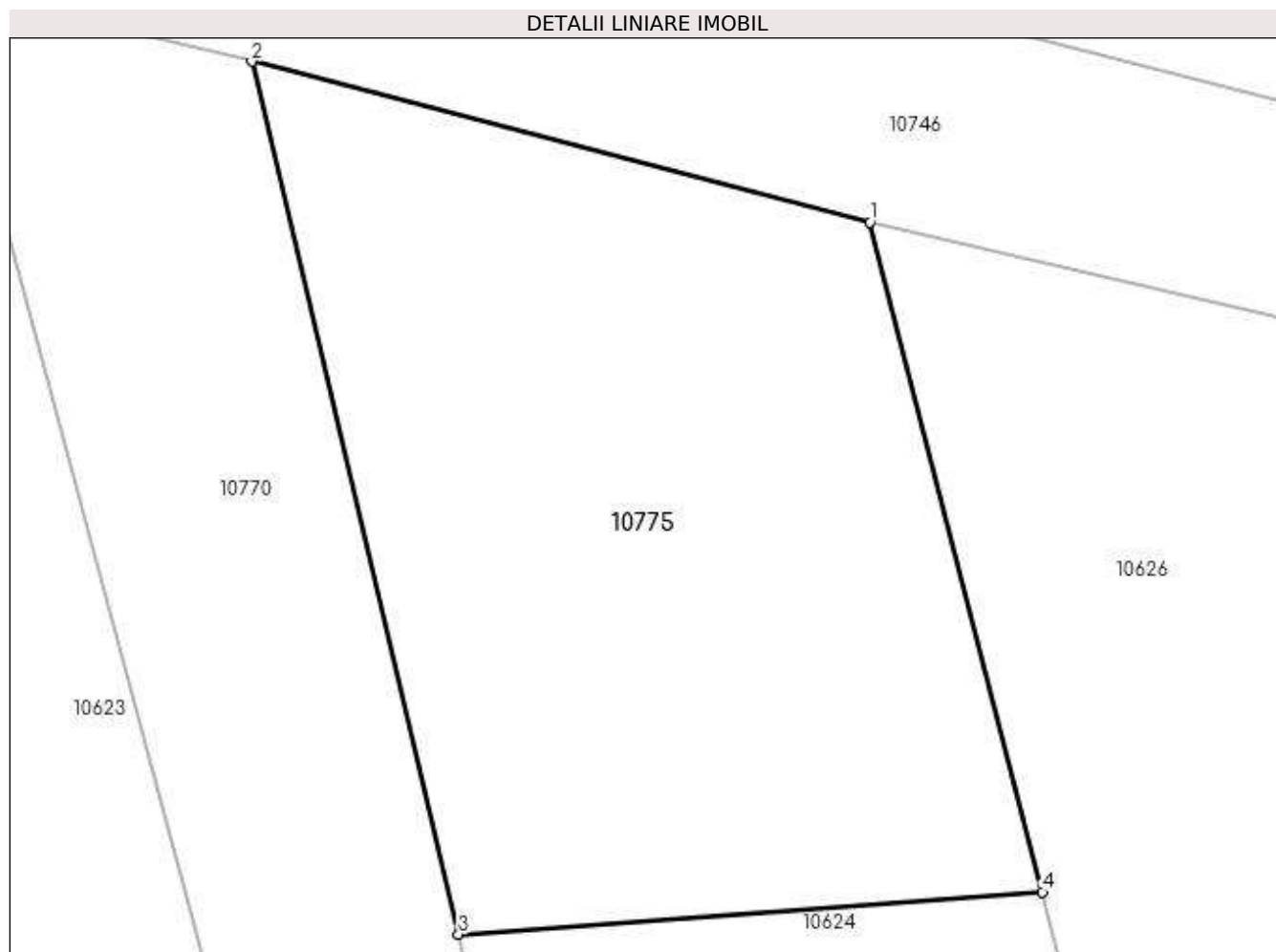
| Inscrieri privind dezmembramintele dreptului de proprietate, drepturi reale de garanție și sarcini | Referințe |
|--|-----------|
| NU SUNT | |

Anexa Nr. 1 La Partea I

Teren

| Nr cadastral | Suprafața (mp)* | Observații / Referințe |
|--------------|-----------------|------------------------|
| | 312 | |

* Suprafața este determinată în planul de proiecție Stereo 70.



Date referitoare la teren

| Crt | Categorie folosință | Intravilan | Suprafața (mp) | Tarla | Parcelă | Nr. topo | Observații / Referințe |
|-----|---------------------|------------|----------------|-------|---------|----------|------------------------|
| 1 | arabil | DA | 312 | 4 | 119/1 | - | |

Lungime Segmente

1) Valorile lungimilor segmentelor sunt obținute din proiecție în plan.

| Punct început | X / Y | Punct sfârșit | X / Y | Lungime segment (** (m) |
|---------------|----------------------------|---------------|----------------------------|-------------------------|
| 1 | 588.138,578 389.319,8 | 2 | 588.122,352 389.324,021 | 16.766 |
| 2 | 588.122,352 389.324,021 | 3 | 588.127,777 389.301,112 | 23.543 |
| 3 | 588.127,777 389.301,112 | 4 | 588.143,114 389.302,221 | 15.377 |
| 4 | 588.143,114 389.302,221 | 1 | 588.138,578 389.319,8 | 18.155 |

**** Lungimile segmentelor sunt determinate în planul de proiecție Stereo 70 și sunt rotunjite la 1 milimetru.**

***** Distanța dintre puncte este formată din segmente cumulate ce sunt mai mici decât valoarea 1 milimetru.**

**DATE DESPRE IMOBILUL NR. 10776**

Oficiul de Cadastru și Publicitate Imobiliară PRAHOVA
Biroul de Cadastru și Publicitate Imobiliară Ploiești

A. Partea I. Descrierea imobilului

TEREN Necunoscut

Adresa: Loc. Bighilin, Jud. Prahova

| Nr. Crt | Nr cadastral Nr. topografic | Suprafața* (mp) | Observații / Referințe |
|---------|--------------------------------|-----------------|--|
| A1 | | 3.700 | Sector cadastral:11 Teren neimprejmit; |

B. Partea II. Proprietari și acte

| Inscrieri privitoare la dreptul de proprietate și alte drepturi reale | | Referințe |
|--|---|-----------|
| / | | |
| Act Administrativ nr. 208091, din 06/04/2011 emis de CJSDPAT PRAHOVA (TITLU DE PROPRIETATE;); | | |
| B1 | Intabulare, drept de PROPRIETATE, dobandit prin Reconstituire, cota actuala 3/4, cota initiala 3/4 1) GUTA MARIA 2) GUTA FLOAREA 3) NIȚU ELENA | A1 |
| Act Notarial nr. 60, din 15/06/2015 emis de NP DAVID ELLA (CERTIFICAT DE MOSTENITOR;); | | |
| B2 | Intabulare, drept de PROPRIETATE, dobandit prin Succesiune, cota actuala 1/8, cota initiala 1/8 1) OPREA CONSTANTIN | A1 |
| B3 | Intabulare, drept de PROPRIETATE, dobandit prin Succesiune, cota actuala 1/8, cota initiala 1/8 1) MARUŢELU FLORICA | A1 |

C. Partea III. SARCINI .

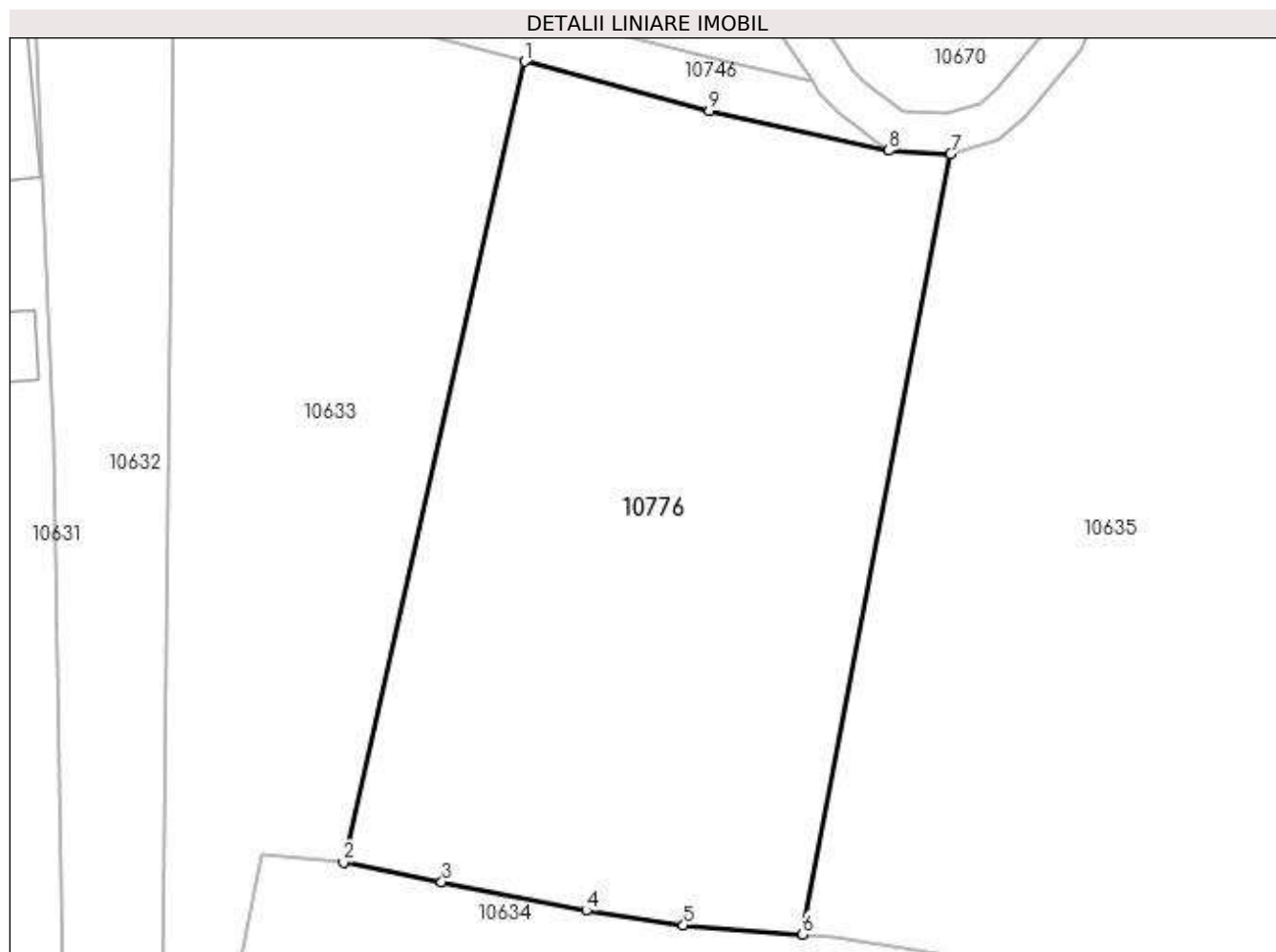
| Inscrieri privind dezmembramintele dreptului de proprietate, drepturi reale de garanție și sarcini | Referințe |
|--|-----------|
| NU SUNT | |

Anexa Nr. 1 La Partea I

Teren

| Nr cadastral | Suprafața (mp)* | Observații / Referințe |
|--------------|-----------------|------------------------|
| | 3.700 | |

* Suprafața este determinată în planul de proiecție Stereo 70.



Date referitoare la teren

| Crt | Categorie folosință | Intra vilan | Suprafața (mp) | Tarla | Parcelă | Nr. topo | Observații / Referințe |
|-----|---------------------|-------------|----------------|-------|---------|----------|------------------------|
| 1 | arabil | DA | 1.606 | 4 | 133/2 | - | |
| 2 | pasune | NU | 2.094 | 4 | 133/2 | - | |

Lungime Segmente

1) Valorile lungimilor segmentelor sunt obținute din proiecție în plan.

| Punct început | X / Y | Punct sfârșit | X / Y | Lungime segment (** (m) |
|---------------|----------------------------|---------------|----------------------------|-------------------------|
| 1 | 588.285,196 389.282,67 | 2 | 588.266,907 389.201,852 | 82.862 |
| 2 | 588.266,907 389.201,852 | 3 | 588.276,829 389.199,893 | 10.114 |
| 3 | 588.276,829 389.199,893 | 4 | 588.291,434 389.197,009 | 14.887 |
| 4 | 588.291,434 389.197,009 | 5 | 588.301,218 389.195,504 | 9.899 |

| Punct început | X / Y | Punct sfârșit | X / Y | Lungime segment (** (m) |
|---------------|----------------------------|---------------|----------------------------|-------------------------|
| 5 | 588.301,218 389.195,504 | 6 | 588.313,251 389.194,604 | 12.067 |
| 6 | 588.313,251 389.194,604 | 7 | 588.328,205 389.273,351 | 80.154 |
| 7 | 588.328,205 389.273,351 | 8 | 588.321,931 389.273,688 | 6.283 |
| 8 | 588.321,931 389.273,688 | 9 | 588.303,838 389.277,676 | 18.527 |
| 9 | 588.303,838 389.277,676 | 1 | 588.285,196 389.282,67 | 19.299 |

** Lungimile segmentelor sunt determinate în planul de proiecție Stereo 70 și sunt rotunjite la 1 milimetru.

*** Distanța dintre puncte este formată din segmente cumulate ce sunt mai mici decât valoarea 1 milimetru.

**DATE DESPRE IMOBILUL NR. 10777**

Oficiul de Cadastru și Publicitate Imobiliară PRAHOVA
Biroul de Cadastru și Publicitate Imobiliară Ploiești

A. Partea I. Descrierea imobilului

TEREN Intravilan

Adresa: Loc. Bighilin, Jud. Prahova

| Nr. Crt | Nr cadastral Nr. topografic | Suprafața* (mp) | Observații / Referințe |
|---------|-----------------------------|-----------------|---|
| A1 | | 350 | Sector cadastral:11 Teren neimprejmuit; |

B. Partea II. Proprietari și acte

| Inscrieri privitoare la dreptul de proprietate și alte drepturi reale | Referințe |
|---|--|
| / | |
| Act Normativ nr. 7 emis de PARLAMENTUL ROMANIEI (LEGE;); | |
| B1 | Inscrierea provizorie, drept de PROPRIETATE, dobandit prin Lege, cota actuala 1/1, cota initiala 1/1 |
| | 1) COMUNA BUCOV, CIF:0000000000000 |

C. Partea III. SARCINI .

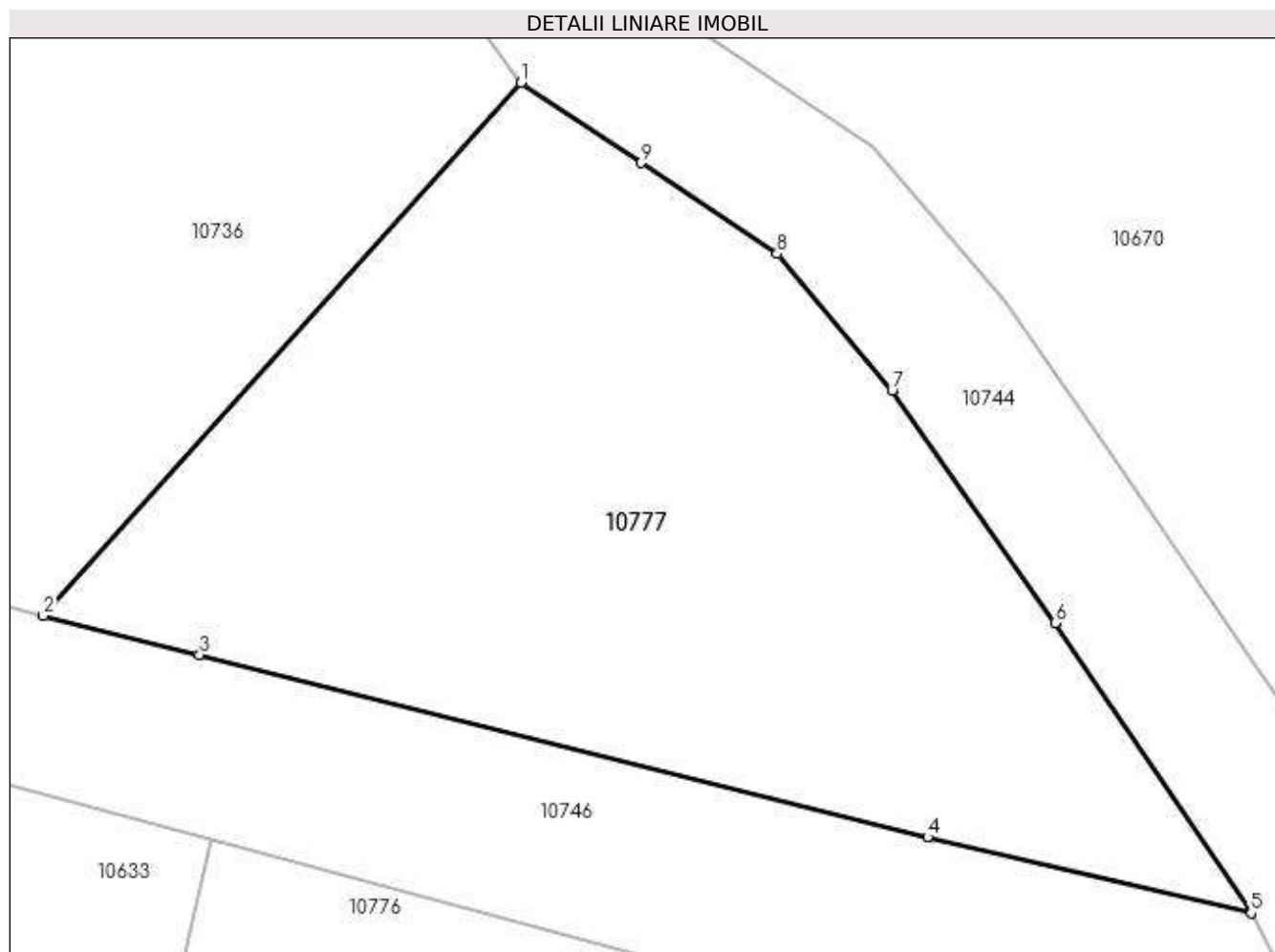
| Inscrieri privind dezmembramintele dreptului de proprietate, drepturi reale de garanție și sarcini | Referințe |
|--|-----------|
| NU SUNT | |

Anexa Nr. 1 La Partea I

Teren

| | | |
|--------------|-----------------|------------------------|
| Nr cadastral | Suprafața (mp)* | Observații / Referințe |
| | 350 | |

* Suprafața este determinată în planul de proiecție Stereo 70.



Date referitoare la teren

| Crt | Categorie folosință | Intravilan | Suprafața (mp) | Tarla | Parcelă | Nr. topo | Observații / Referințe |
|-----|---------------------|------------|----------------|-------|---------|----------|------------------------|
| 1 | arabil | DA | 350 | 30 | DE1231 | - | |

Lungime Segmente

1) Valorile lungimilor segmentelor sunt obținute din proiecție în plan.

| Punct început | X / Y | Punct sfârșit | X / Y | Lungime segment (** (m) |
|---------------|----------------------------|---------------|----------------------------|-------------------------|
| 1 | 588.293,88 389.303,88 | 2 | 588.280,48 389.288,95 | 20.062 |
| 2 | 588.280,48 389.288,95 | 3 | 588.284,868 389.287,851 | 4.524 |
| 3 | 588.284,868 389.287,851 | 4 | 588.305,27 389.282,739 | 21.033 |
| 4 | 588.305,27 389.282,739 | 5 | 588.314,338 389.280,611 | 9.314 |
| 5 | 588.314,338 389.280,611 | 6 | 588.308,845 389.288,746 | 9.816 |

| Punct început | X / Y | Punct sfârşit | X / Y | Lungime segment (** (m) |
|---------------|----------------------------|---------------|----------------------------|-------------------------|
| 6 | 588.308,845 389.288,746 | 7 | 588.304,276 389.295,255 | 7.953 |
| 7 | 588.304,276 389.295,255 | 8 | 588.301,054 389.299,088 | 5.007 |
| 8 | 588.301,054 389.299,088 | 9 | 588.297,24 389.301,635 | 4.586 |
| 9 | 588.297,24 389.301,635 | 1 | 588.293,88 389.303,88 | 4.041 |

** Lungimile segmentelor sunt determinate în planul de proiecție Stereo 70 și sunt rotunjite la 1 milimetru.

*** Distanța dintre puncte este formată din segmente cumulate ce sunt mai mici decât valoarea 1 milimetru.

**DATE DESPRE IMOBILUL NR. 10778**

Oficiul de Cadastru și Publicitate Imobiliară PRAHOVA
Biroul de Cadastru și Publicitate Imobiliară Ploiești

A. Partea I. Descrierea imobilului

TEREN Extravilan

Adresa: Jud. Prahova

| Nr. Crt | Nr cadastral Nr. topografic | Suprafața* (mp) | Observații / Referințe |
|---------|-----------------------------|-------------------------------------|--|
| A1 | | Din acte: 18.600 Masurata: 4.600 | Sector cadastral:11 Teren neimprejmuit; DIFERENTA DE SUPRAFATA SE REGASESTE LA ID7824 |

B. Partea II. Proprietari și acte

| Inscrieri privitoare la dreptul de proprietate și alte drepturi reale | | Referințe |
|--|--|-----------|
| / | | |
| Act Administrativ nr. 91271, din 28/11/2002 emis de CJSDPAT PRAHOVA (TITLU DE PROPRIETATE;); | | |
| B1 | Intabulare, drept de PROPRIETATE, dobandit prin Reconstituire, cota actuala 6/7, cota initiala 1/1 1) ENACHE ION 2) UDREA ELENA 3) STAN ALEXANDRA 4) MANOILA STELIANA 5) MACINIC MARIA 6) CONSTANTIN FLORICA | A1 |
| Act Notarial nr. 454, din 09/12/2004 emis de NP LUPU MARIA-LUIZA (CERTIFICAT DE MOSTENITOR;); | | |
| B2 | Intabulare, drept de PROPRIETATE, dobandit prin Succesiune, cota actuala 1/7, cota initiala 1/7 1) ENACHE FLORIN | A1 |

C. Partea III. SARCINI .

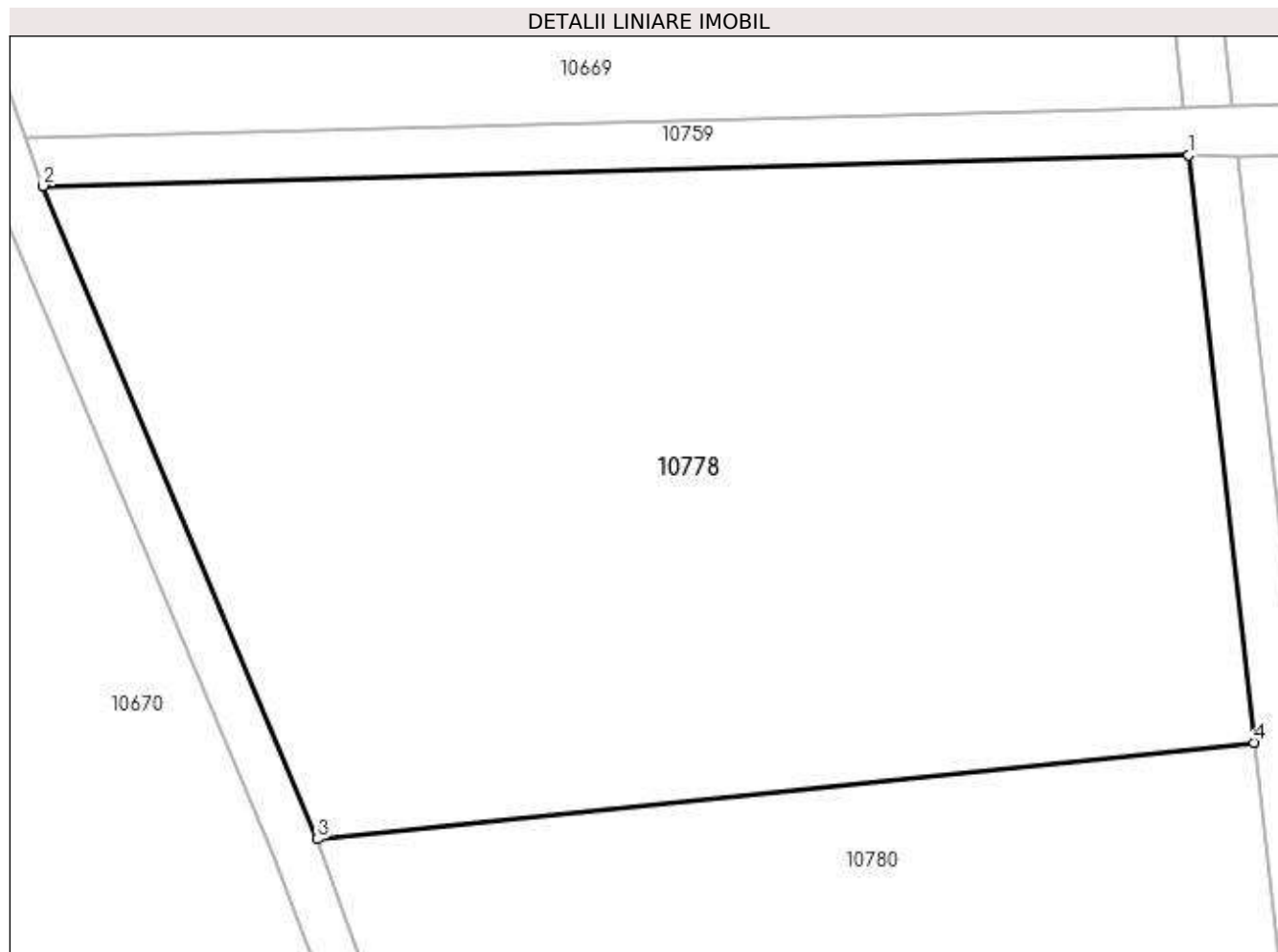
| Inscrieri privind dezmembramintele dreptului de proprietate, drepturi reale de garanție și sarcini | Referințe |
|--|-----------|
| NU SUNT | |

Anexa Nr. 1 La Partea I

Teren

| | | |
|--------------|-------------------------------------|---|
| Nr cadastral | Suprafața (mp)* | Observații / Referințe |
| | Din acte: 18.600 Masurata: 4.600 | DIFERENTA DE SUPRAFATA SE REGASESTE LA ID7824 |

* Suprafața este determinată în planul de proiecție Stereo 70.



Date referitoare la teren

| Crt | Categorie folosință | Intra vilan | Suprafața (mp) | Tarla | Parcelă | Nr. topo | Observații / Referințe |
|-----|---------------------|-------------|----------------|-------|---------|----------|------------------------|
| 1 | arabil | NU | 4.600 | 27 | 962/1 | - | |

Lungime Segmente

1) Valorile lungimilor segmentelor sunt obținute din proiecție în plan.

| Punct început | X / Y | Punct sfârșit | X / Y | Lungime segment (** (m) |
|---------------|----------------------------|---------------|----------------------------|-------------------------|
| 1 | 588.341,279 389.560,146 | 2 | 588.245,399 389.557,541 | 95.915 |
| 2 | 588.245,399 389.557,541 | 3 | 588.268,361 389.502,885 | 59.283 |
| 3 | 588.268,361 389.502,885 | 4 | 588.346,744 389.510,957 | 78.798 |
| 4 | 588.346,744 389.510,957 | 1 | 588.341,279 389.560,146 | 49.492 |

**** Lungimile segmentelor sunt determinate în planul de proiecție Stereo 70 și sunt rotunjite la 1 milimetru.**

***** Distanța dintre puncte este formată din segmente cumulate ce sunt mai mici decât valoarea 1 milimetru.**

**DATE DESPRE IMOBILUL NR. 10779**

Oficiul de Cadastru și Publicitate Imobiliară PRAHOVA
Biroul de Cadastru și Publicitate Imobiliară Ploiești

A. Partea I. Descrierea imobilului

TEREN Extravilan

Adresa: Jud. Prahova

| Nr. Crt | Nr cadastral Nr. topografic | Suprafața* (mp) | Observații / Referințe |
|---------|-----------------------------|--------------------------------------|---|
| A1 | | Din acte: 21.200 Masurata: 10.900 | Sector cadastral:11 Teren neimprejmuit; DIFERENTA DE SUPRAFATA SE REGASESTE LA ID 7816 |

B. Partea II. Proprietari și acte

| Inscrieri privitoare la dreptul de proprietate și alte drepturi reale | | Referințe |
|--|---|-----------|
| / | | |
| Act Administrativ nr. 3209, din 19/03/1993 emis de CJSDPAT PRAHOVA (TITLU DE PROPRIETATE;); | | |
| B1 | Intabulare, drept de PROPRIETATE, dobandit prin Reconstituire, cota actuala 1/1, cota initiala 1/1 1) RADU STELIAN | A1 |

C. Partea III. SARCINI .

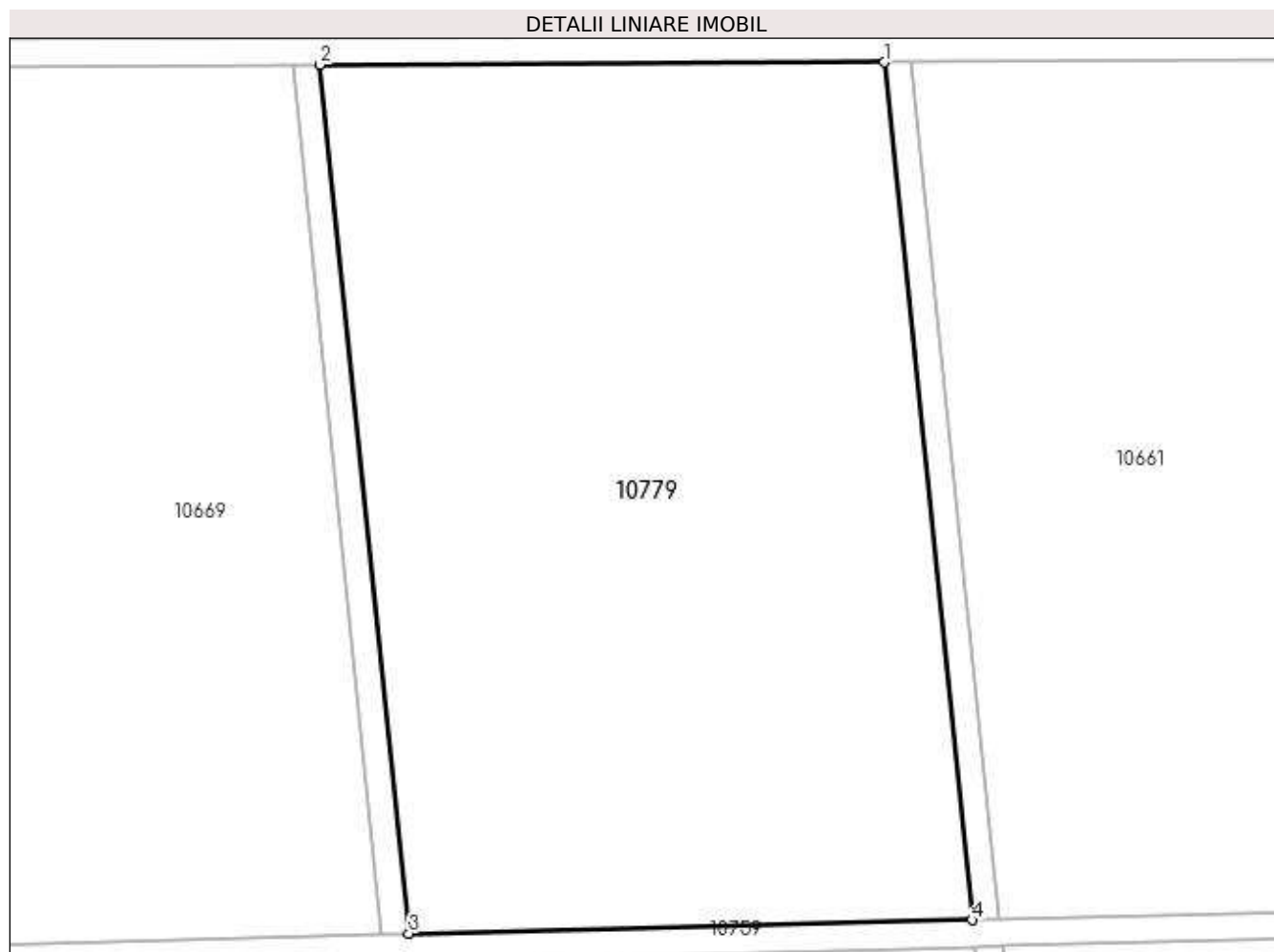
| Inscrieri privind dezmembramintele dreptului de proprietate, drepturi reale de garanție și sarcini | Referințe |
|--|-----------|
| NU SUNT | |

Anexa Nr. 1 La Partea I

Teren

| | | |
|--------------|---|--|
| Nr cadastral | Suprafața (mp)* | Observații / Referințe |
| | Din acte: 21.200 Masurata: 10.900 | DIFERENTA DE SUPRAFATA SE REGASESTE LA ID 7816 |

* Suprafața este determinată în planul de proiecție Stereo 70.



Date referitoare la teren

| Crt | Categorie folosință | Intra vilan | Suprafața (mp) | Tarla | Parcelă | Nr. topo | Observații / Referințe |
|-----|---------------------|-------------|----------------|-------|---------|----------|------------------------|
| 1 | arabil | NU | 10.900 | 27 | 954 | - | |

Lungime Segmente

1) Valorile lungimilor segmentelor sunt obținute din proiecție în plan.

| Punct început | X / Y | Punct sfârșit | X / Y | Lungime segment (** (m) |
|---------------|----------------------------|---------------|----------------------------|-------------------------|
| 1 | 588.415,957 389.694,505 | 2 | 588.331,54 389.694,12 | 84.418 |
| 2 | 588.331,54 389.694,12 | 3 | 588.344,844 389.564,246 | 130.554 |
| 3 | 588.344,844 389.564,246 | 4 | 588.429,094 389.566,256 | 84.274 |
| 4 | 588.429,094 389.566,256 | 1 | 588.415,957 389.694,505 | 128.92 |

**** Lungimile segmentelor sunt determinate în planul de proiecție Stereo 70 și sunt rotunjite la 1 milimetru.**

***** Distanța dintre puncte este formată din segmente cumulate ce sunt mai mici decât valoarea 1 milimetru.**

**DATE DESPRE IMOBILUL NR. 10780**

Oficiul de Cadastru și Publicitate Imobiliară PRAHOVA
Biroul de Cadastru și Publicitate Imobiliară Ploiești

A. Partea I. Descrierea imobilului

TEREN Extravilan

Adresa: Jud. Prahova

| Nr. Crt | Nr cadastral Nr. topografic | Suprafața* (mp) | Observații / Referințe |
|---------|--------------------------------|-----------------|---|
| A1 | | 5.700 | Sector cadastral:11 Teren neimprejmuit; |

B. Partea II. Proprietari și acte

| Inscrieri privitoare la dreptul de proprietate și alte drepturi reale | Referințe |
|--|-----------|
| / | |
| Act Administrativ nr. 3213, din 19/03/1993 emis de CJSDPAT PRAHOVA (TITLU DE PROPRIETATE;); | |
| B1 | A1 |
| Intabulare, drept de PROPRIETATE, dobândit prin Reconstituire, cota actuala 1/1, cota initiala 1/1 | |
| 1) STEFAN VICTOR | |
| 2) VISAN ELENA | |

C. Partea III. SARCINI .

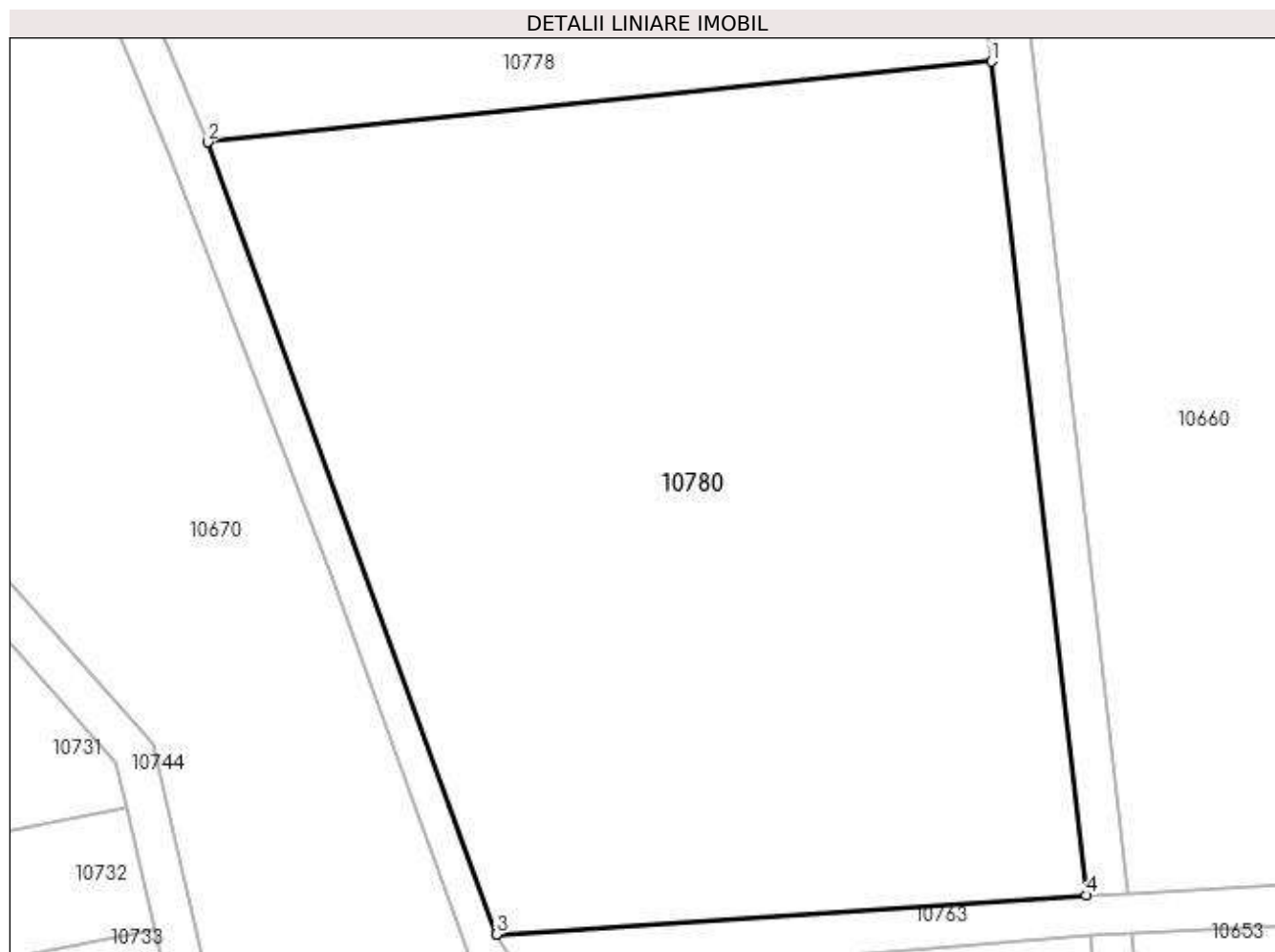
| Inscrieri privind dezmembramintele dreptului de proprietate, drepturi reale de garanție și sarcini | Referințe |
|--|-----------|
| NU SUNT | |

Anexa Nr. 1 La Partea I

Teren

| Nr cadastral | Suprafața (mp)* | Observații / Referințe |
|--------------|-----------------|------------------------|
| | 5.700 | |

* Suprafața este determinată în planul de proiecție Stereo 70.



Date referitoare la teren

| Crt | Categorie folosință | Intravilan | Suprafața (mp) | Tarla | Parcelă | Nr. topo | Observații / Referințe |
|-----|---------------------|------------|----------------|-------|---------|----------|------------------------|
| 1 | arabil | NU | 5.700 | 27 | 962/2 | - | |

Lungime Segmente

1) Valorile lungimilor segmentelor sunt obținute din proiecție în plan.

| Punct început | X / Y | Punct sfârșit | X / Y | Lungime segment (** (m) |
|---------------|----------------------------|---------------|----------------------------|-------------------------|
| 1 | 588.346,744 389.510,957 | 2 | 588.268,361 389.502,885 | 78.798 |
| 2 | 588.268,361 389.502,885 | 3 | 588.297,245 389.423,688 | 84.3 |
| 3 | 588.297,245 389.423,688 | 4 | 588.356,283 389.427,597 | 59.167 |
| 4 | 588.356,283 389.427,597 | 1 | 588.346,744 389.510,957 | 83.904 |

**** Lungimile segmentelor sunt determinate în planul de proiecție Stereo 70 și sunt rotunjite la 1 milimetru.**

***** Distanța dintre puncte este formată din segmente cumulate ce sunt mai mici decât valoarea 1 milimetru.**

**DATE DESPRE IMOBILUL NR. 10781**

Oficiul de Cadastru și Publicitate Imobiliară PRAHOVA
Biroul de Cadastru și Publicitate Imobiliară Ploiești

A. Partea I. Descrierea imobilului

TEREN Extravilan

Adresa: Jud. Prahova

| Nr. Crt | Nr cadastral Nr. topografic | Suprafața* (mp) | Observații / Referințe |
|---------|-----------------------------|-------------------------------------|---|
| A1 | | Din acte: 14.300 Masurata: 3.525 | Sector cadastral:11 Teren neimprejmuit; DIFERENTA DE SUPRAFATA SE REGASESTE LA ID 10660. |

B. Partea II. Proprietari și acte

| Inscrieri privitoare la dreptul de proprietate și alte drepturi reale | | Referințe |
|--|--|-----------|
| / | | |
| Act Administrativ nr. 3213, din 19/03/1993 emis de CJSDPAT PRAHOVA (TITLU DE PROPRIETATE;); | | |
| B1 | Intabulare, drept de PROPRIETATE, dobandit prin Reconstituire, cota actuala 1/1, cota initiala 1/1 1) STEFAN VICTOR 2) VISAN ELENA | A1 |

C. Partea III. SARCINI .

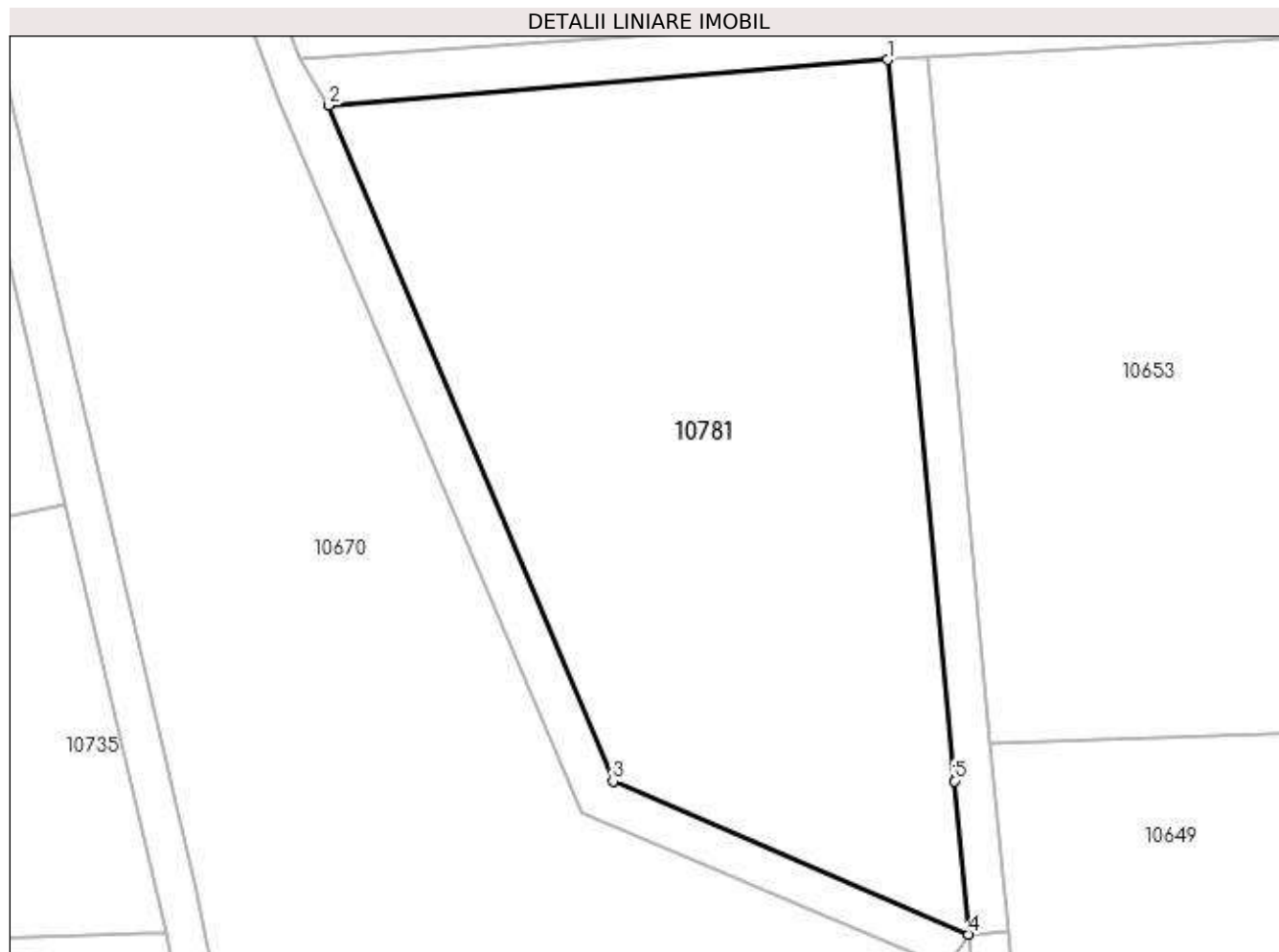
| Inscrieri privind dezmembramintele dreptului de proprietate, drepturi reale de garanție și sarcini | Referințe |
|--|-----------|
| NU SUNT | |

Anexa Nr. 1 La Partea I

Teren

| | | |
|--------------|-------------------------------------|--|
| Nr cadastral | Suprafața (mp)* | Observații / Referințe |
| | Din acte: 14.300 Masurata: 3.525 | DIFERENTA DE SUPRAFATA SE REGASESTE LA ID 10660. |

* Suprafața este determinată în planul de proiecție Stereo 70.



Date referitoare la teren

| Crt | Categorie folosință | Intra vilan | Suprafața (mp) | Tarla | Parcelă | Nr. topo | Observații / Referințe |
|-----|---------------------|-------------|----------------|-------|---------|----------|------------------------|
| 1 | arabil | NU | 3.525 | 27 | 976 | - | |

Lungime Segmente

1) Valorile lungimilor segmentelor sunt obținute din proiecție în plan.

| Punct început | X / Y | Punct sfârșit | X / Y | Lungime segment (** (m) |
|---------------|----------------------------|---------------|----------------------------|-------------------------|
| 1 | 588.356,739 389.423,615 | 2 | 588.300,225 389.419,011 | 56.701 |
| 2 | 588.300,225 389.419,011 | 3 | 588.328,98 389.350,648 | 74.164 |
| 3 | 588.328,98 389.350,648 | 4 | 588.364,95 389.335,19 | 39.151 |
| 4 | 588.364,95 389.335,19 | 5 | 588.363,514 389.350,689 | 15.565 |
| 5 | 588.363,514 389.350,689 | 1 | 588.356,739 389.423,615 | 73.24 |

**** Lungimile segmentelor sunt determinate în planul de proiecție Stereo 70 și sunt rotunjite la 1 milimetru.**

***** Distanța dintre puncte este formată din segmente cumulate ce sunt mai mici decât valoarea 1 milimetru.**

**DATE DESPRE IMOBILUL NR. 10782**

Oficiul de Cadastru și Publicitate Imobiliară PRAHOVA
 Biroul de Cadastru și Publicitate Imobiliară Ploiești

A. Partea I. Descrierea imobilului

TEREN Extravilan

Adresa: Jud. Prahova

| Nr. Crt | Nr cadastral Nr. topografic | Suprafața* (mp) | Observații / Referințe |
|---------|-----------------------------|-----------------|---|
| A1 | | 661 | Sector cadastral:11 Teren neimprejmuit; |

B. Partea II. Proprietari și acte

| Inscrieri privitoare la dreptul de proprietate și alte drepturi reale | | Referințe |
|---|--|-----------|
| / | | |
| Act Normativ nr. 7, din 13/03/1996 emis de PARLAMENTUL ROMANIEI (LEGE;); | | |
| B1 | Inscrierea provizorie, drept de PROPRIETATE, dobandit prin Lege, cota actuala 1/1, cota initiala 1/1 1) COMUNA BUCOV, CIF:2843531 | A1 |

C. Partea III. SARCINI .

| Inscrieri privind dezmembramintele dreptului de proprietate, drepturi reale de garanție și sarcini | Referințe |
|--|-----------|
| NU SUNT | |

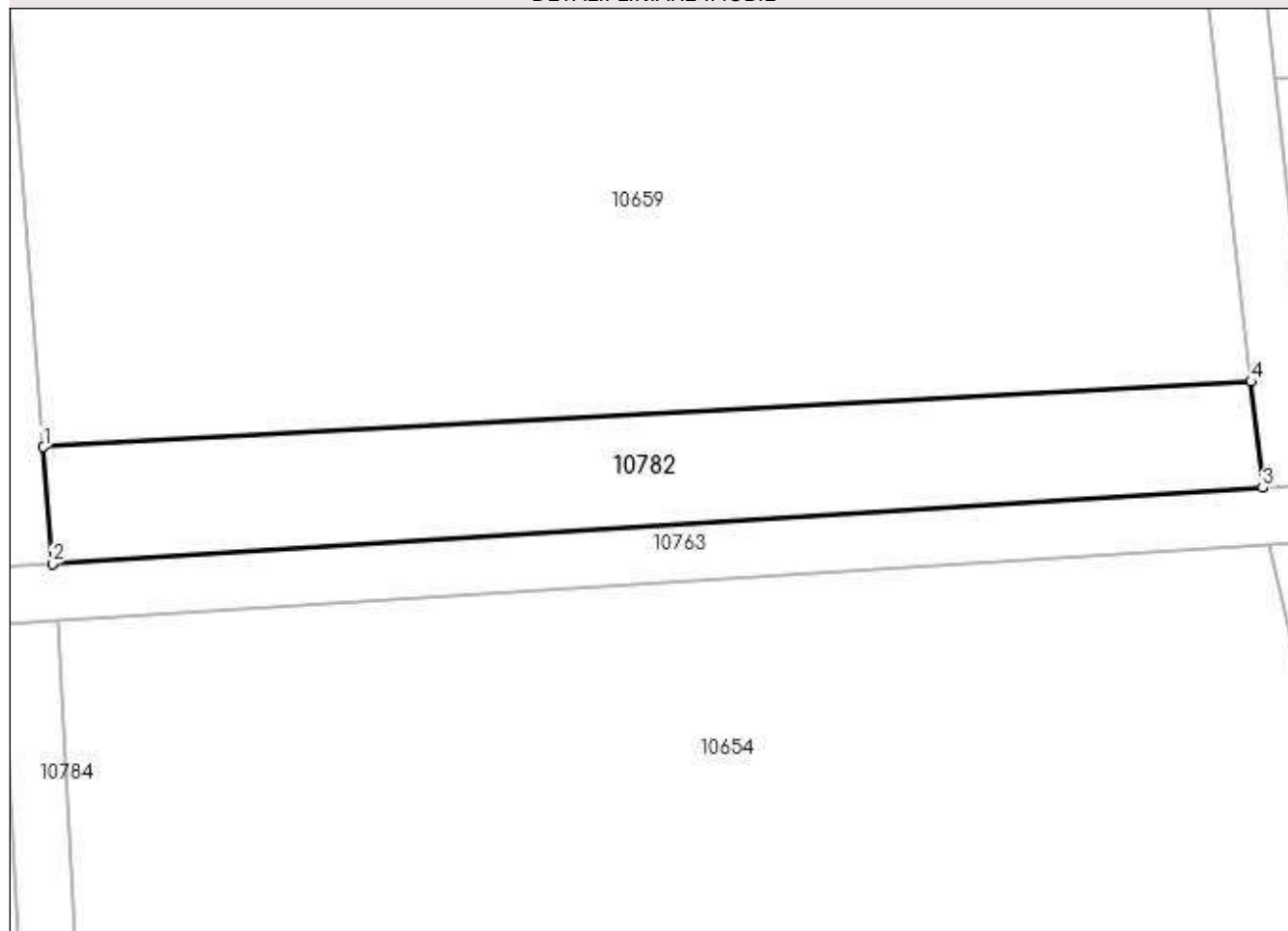
Anexa Nr. 1 La Partea I

Teren

| Nr cadastral | Suprafața (mp)* | Observații / Referințe |
|--------------|-----------------|------------------------|
| | 661 | |

* Suprafața este determinată în planul de proiecție Stereo 70.

DETALII LINIARE IMOBIL



Date referitoare la teren

| Crt | Categorie folosință | Intra vilan | Suprafața (mp) | Tarla | Parcelă | Nr. topo | Observații / Referințe |
|-----|---------------------|-------------|----------------|-------|---------|----------|------------------------|
| 1 | arabil | NU | 661 | 27 | 968/2 | - | |

Lungime Segmente

1) Valorile lungimilor segmentelor sunt obținute din proiecție în plan.

| Punct început | X / Y | Punct sfârșit | X / Y | Lungime segment (** (m) |
|---------------|----------------------------|---------------|----------------------------|-------------------------|
| 1 | 588.443,156 389.440,32 | 2 | 588.443,766 389.432,163 | 8.18 |
| 2 | 588.443,766 389.432,163 | 3 | 588.528,357 389.437,466 | 84.757 |
| 3 | 588.528,357 389.437,466 | 4 | 588.527,539 389.444,869 | 7.448 |
| 4 | 588.527,539 389.444,869 | 1 | 588.443,156 389.440,32 | 84.506 |

**** Lungimile segmentelor sunt determinate în planul de proiecție Stereo 70 și sunt rotunjite la 1 milimetru.**

***** Distanța dintre puncte este formată din segmente cumulate ce sunt mai mici decât valoarea 1 milimetru.**

**DATE DESPRE IMOBILUL NR. 10783**

Oficiul de Cadastru și Publicitate Imobiliară PRAHOVA
Biroul de Cadastru și Publicitate Imobiliară Ploiești

A. Partea I. Descrierea imobilului

TEREN Extravilan

Adresa: Jud. Prahova

| Nr. Crt | Nr cadastral Nr. topografic | Suprafața* (mp) | Observații / Referințe |
|---------|-----------------------------|-----------------|--|
| A1 | | 514 | Sector cadastral:11 Teren neimprejmit; |

B. Partea II. Proprietari și acte

| Inscrieri privitoare la dreptul de proprietate și alte drepturi reale | Referințe |
|--|-----------|
| / | |
| Act Normativ nr. 7, din 13/03/1996 emis de PARLAMENTUL ROMANIEI (LEGE;); | |
| B1 | A1 |
| Inscrierea provizorie, drept de PROPRIETATE, dobandit prin Lege, cota actuala 1/1, cota initiala 1/1 1) COMUNA BUCOV, CIF:2843531 | |

C. Partea III. SARCINI .

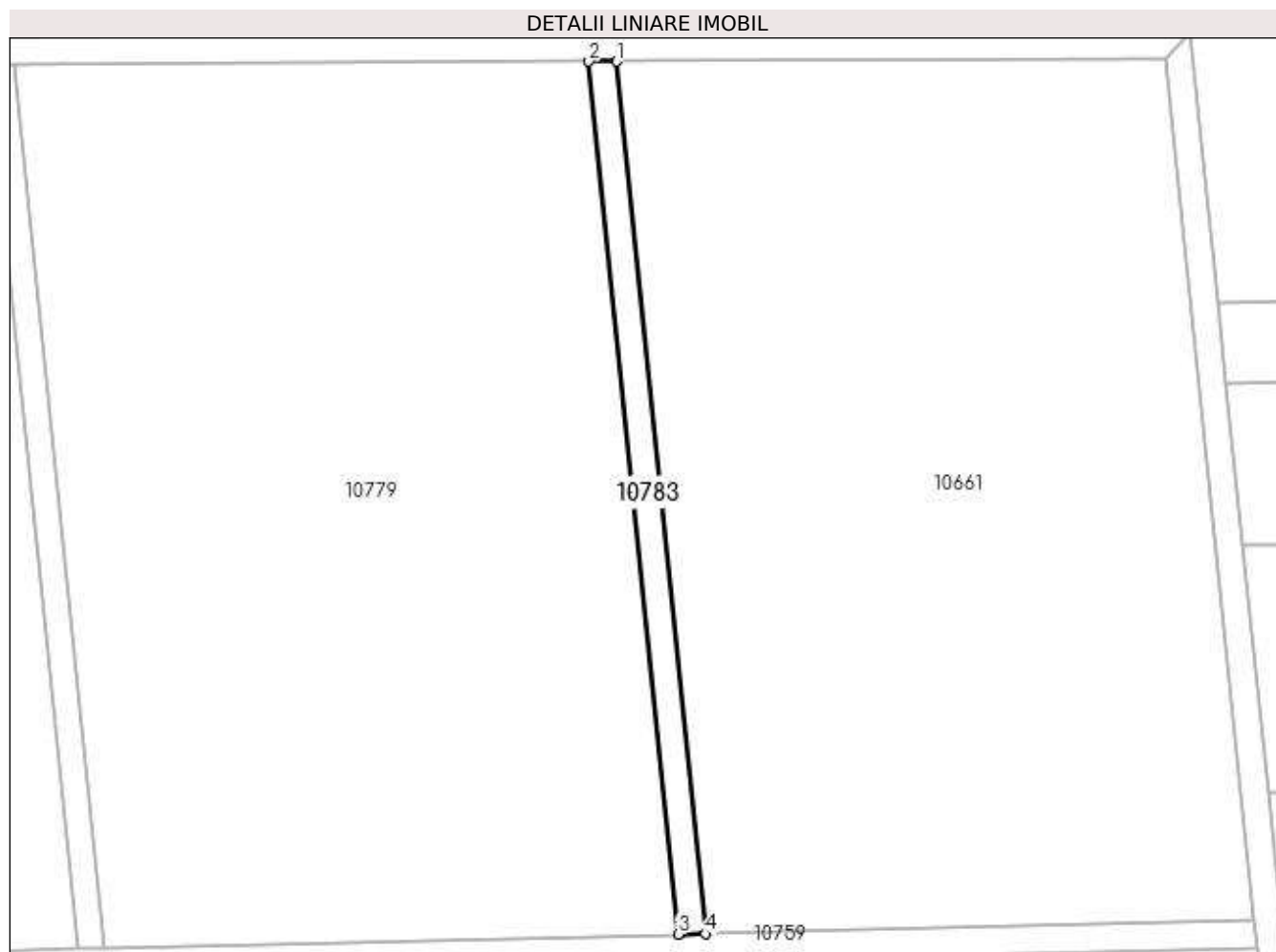
| Inscrieri privind dezmembramintele dreptului de proprietate, drepturi reale de garanție și sarcini | Referințe |
|--|-----------|
| NU SUNT | |

Anexa Nr. 1 La Partea I

Teren

| | | |
|--------------|-----------------|------------------------|
| Nr cadastral | Suprafața (mp)* | Observații / Referințe |
| | 514 | |

* Suprafața este determinată în planul de proiecție Stereo 70.



Date referitoare la teren

| Crt | Categorie folosință | Intra vilan | Suprafața (mp) | Tarla | Parcelă | Nr. topo | Observații / Referințe |
|-----|---------------------|-------------|----------------|-------|---------|----------|------------------------|
| 1 | drum | NU | 514 | 27 | 953 | - | |

Lungime Segmente

1) Valorile lungimilor segmentelor sunt obținute din proiecție în plan.

| Punct început | X / Y | Punct sfârșit | X / Y | Lungime segment (** (m) |
|---------------|----------------------------|---------------|----------------------------|-------------------------|
| 1 | 588.419,976 389.694,517 | 2 | 588.415,957 389.694,505 | 4.019 |
| 2 | 588.415,957 389.694,505 | 3 | 588.429,094 389.566,256 | 128.92 |
| 3 | 588.429,094 389.566,256 | 4 | 588.433,083 389.566,351 | 3.99 |
| 4 | 588.433,083 389.566,351 | 1 | 588.419,976 389.694,517 | 128.834 |

**** Lungimile segmentelor sunt determinate în planul de proiecție Stereo 70 și sunt rotunjite la 1 milimetru.**

***** Distanța dintre puncte este formată din segmente cumulate ce sunt mai mici decât valoarea 1 milimetru.**

**DATE DESPRE IMOBILUL NR. 10784**

Oficiul de Cadastru și Publicitate Imobiliară PRAHOVA
Biroul de Cadastru și Publicitate Imobiliară Ploiești

A. Partea I. Descrierea imobilului

TEREN Extravilan

Adresa: Jud. Prahova

| Nr. Crt | Nr cadastral Nr. topografic | Suprafața* (mp) | Observații / Referințe |
|---------|-----------------------------|-----------------|---|
| A1 | | 485 | Sector cadastral:11 Teren neimpregmuit; |

B. Partea II. Proprietari și acte

| Inscrieri privitoare la dreptul de proprietate și alte drepturi reale | | Referințe |
|---|--|-----------|
| / | | |
| Act Normativ nr. 7, din 13/03/1996 emis de PARLAMENTUL ROMANIEI (LEGE;); | | |
| B1 | Inscrierea provizorie, drept de PROPRIETATE, dobandit prin Lege, cota actuala 1/1, cota initiala 1/1 1) COMUNA BUCOV, CIF:2843531 | A1 |

C. Partea III. SARCINI .

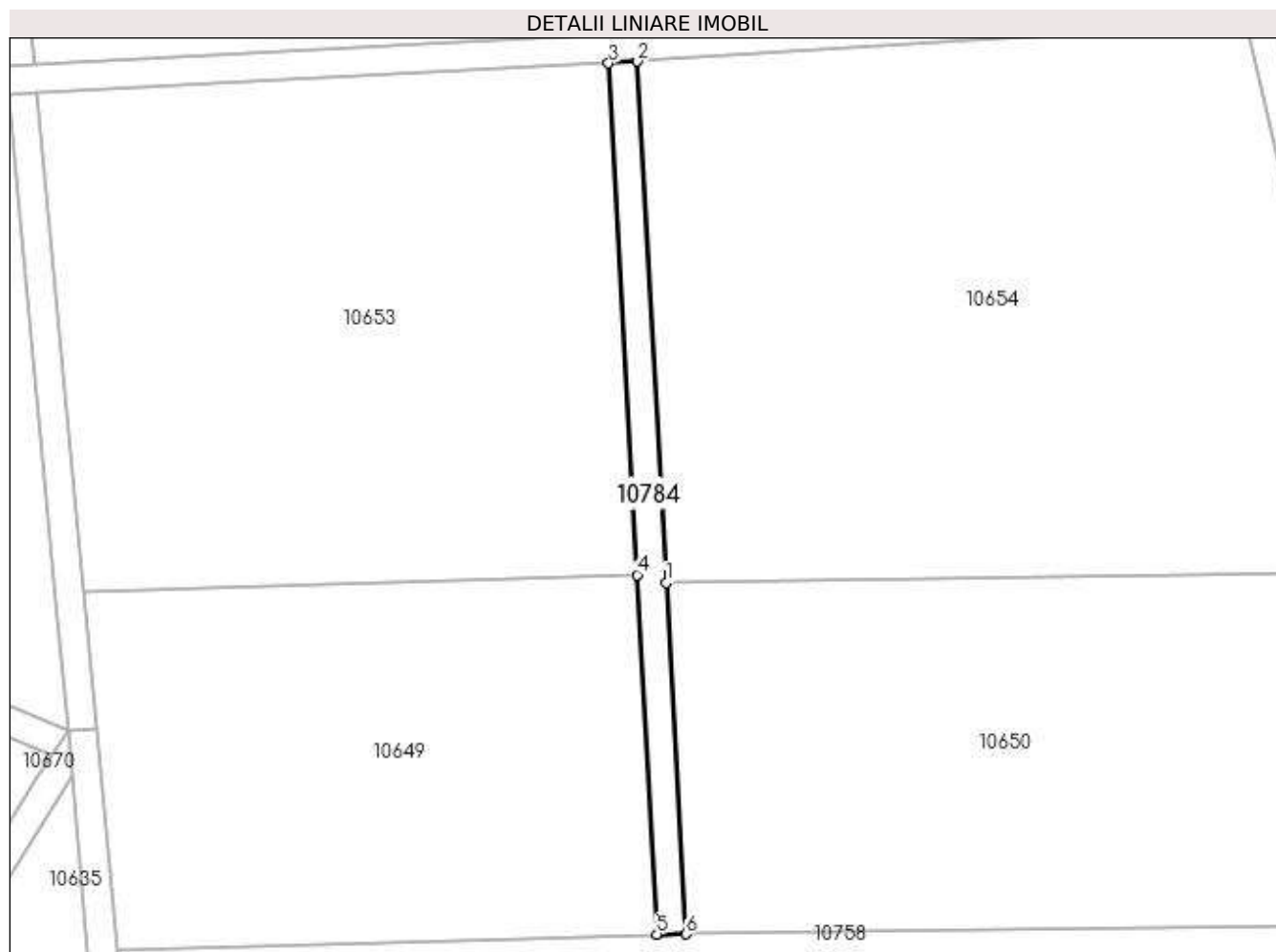
| Inscrieri privind dezmembramintele dreptului de proprietate, drepturi reale de garanție și sarcini | Referințe |
|--|-----------|
| NU SUNT | |

Anexa Nr. 1 La Partea I

Teren

| Nr cadastral | Suprafața (mp)* | Observații / Referințe |
|--------------|-----------------|------------------------|
| | 485 | |

* Suprafața este determinată în planul de proiecție Stereo 70.



Date referitoare la teren

| Crt | Categorie folosință | Intra vilan | Suprafața (mp) | Tarla | Parcelă | Nr. topo | Observații / Referințe |
|-----|---------------------|-------------|----------------|-------|---------|----------|------------------------|
| 1 | drum | NU | 485 | 27 | DE967 | - | |

Lungime Segmente

1) Valorile lungimilor segmentelor sunt obținute din proiecție în plan.

| Punct început | X / Y | Punct sfârșit | X / Y | Lungime segment (** (m) |
|---------------|----------------------------|---------------|----------------------------|-------------------------|
| 1 | 588.448,133 389.355,783 | 2 | 588.444,131 389.428,2 | 72.527 |
| 2 | 588.444,131 389.428,2 | 3 | 588.440,138 389.427,933 | 4.002 |
| 3 | 588.440,138 389.427,933 | 4 | 588.444,066 389.356,88 | 71.161 |
| 4 | 588.444,066 389.356,88 | 5 | 588.446,827 389.306,938 | 50.018 |
| 5 | 588.446,827 389.306,938 | 6 | 588.450,831 389.306,963 | 4.004 |

| Punct început | X / Y | Punct sfârşit | X / Y | Lungime segment (** (m) |
|---------------|----------------------------|---------------|----------------------------|-------------------------|
| 6 | 588.450,831 389.306,963 | 1 | 588.448,133 389.355,783 | 48.894 |

** Lungimile segmentelor sunt determinate în planul de proiecţie Stereo 70 şi sunt rotunjite la 1 milimetru.

*** Distanţa dintre puncte este formată din segmente cumulate ce sunt mai mici decât valoarea 1 milimetru.

**DATE DESPRE IMOBILUL NR. 10785**

Oficiul de Cadastru și Publicitate Imobiliară PRAHOVA
Biroul de Cadastru și Publicitate Imobiliară Ploiești

A. Partea I. Descrierea imobilului

TEREN Extravilan

Adresa: Jud. Prahova

| Nr. Crt | Nr cadastral Nr. topografic | Suprafața* (mp) | Observații / Referințe |
|---------|-----------------------------|-----------------|---|
| A1 | | 510 | Sector cadastral:11 Teren neimprejmuit; |

B. Partea II. Proprietari și acte

| Inscrieri privitoare la dreptul de proprietate și alte drepturi reale | | Referințe |
|---|--|-----------|
| / | | |
| Act Normativ nr. 7, din 13/03/1996 emis de PARLAMENTUL ROMANIEI (LEGE;); | | |
| B1 | Inscrierea provizorie, drept de PROPRIETATE, dobandit prin Lege, cota actuala 1/1, cota initiala 1/1 1) COMUNA BUCOV, CIF:2843531 | A1 |

C. Partea III. SARCINI .

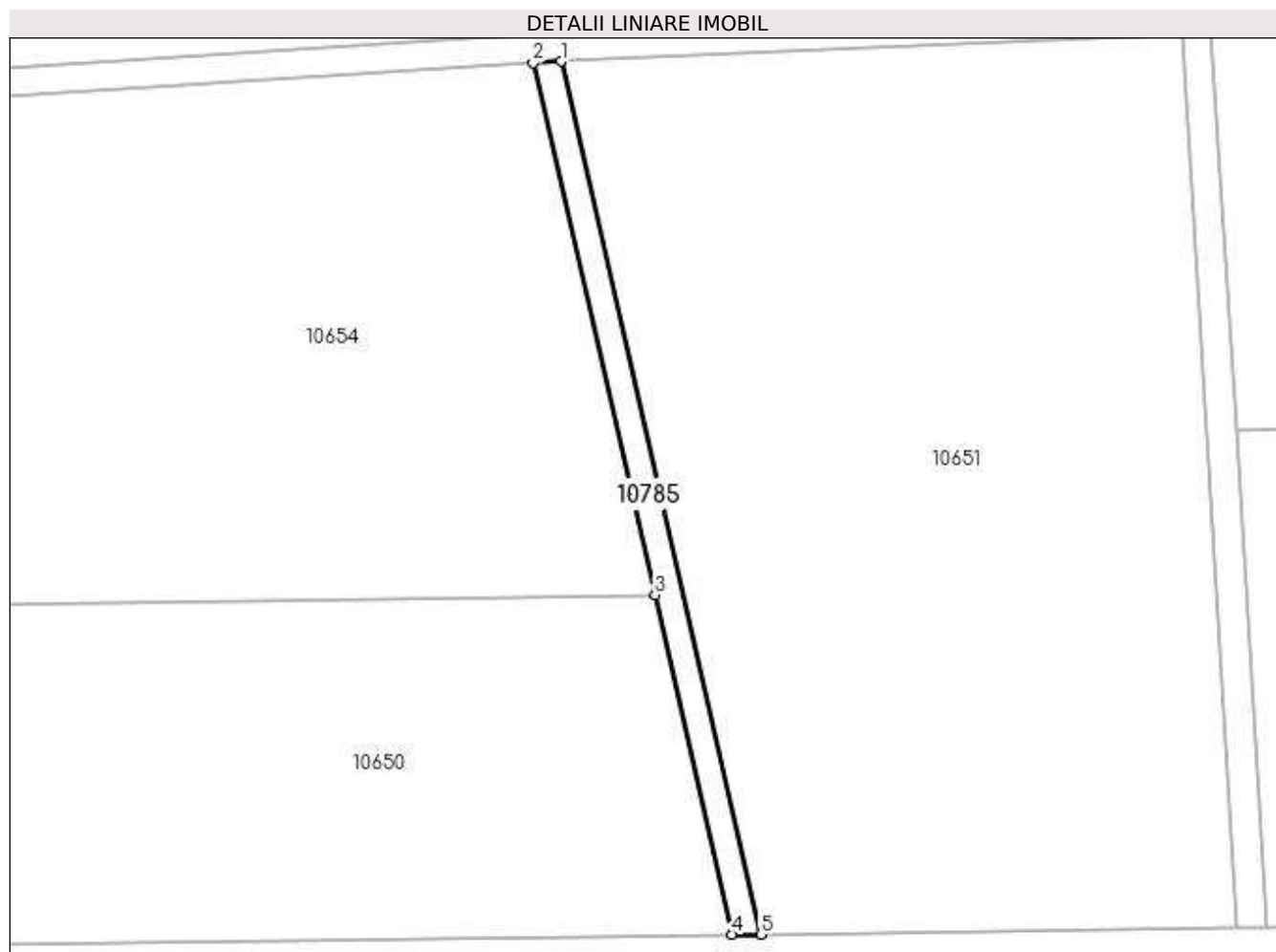
| Inscrieri privind dezmembramintele dreptului de proprietate, drepturi reale de garanție și sarcini | Referințe |
|--|-----------|
| NU SUNT | |

Anexa Nr. 1 La Partea I

Teren

| | | |
|--------------|-----------------|------------------------|
| Nr cadastral | Suprafața (mp)* | Observații / Referințe |
| | 510 | |

* Suprafața este determinată în planul de proiecție Stereo 70.



Date referitoare la teren

| Crt | Categorie folosință | Intra vilan | Suprafața (mp) | Tarla | Parcelă | Nr. topo | Observații / Referințe |
|-----|---------------------|-------------|----------------|-------|---------|----------|------------------------|
| 1 | drum | NU | 510 | 27 | DE967 | - | |

Lungime Segmente

1) Valorile lungimilor segmentelor sunt obținute din proiecție în plan.

| Punct început | X / Y | Punct sfârșit | X / Y | Lungime segment (** (m) |
|---------------|----------------------------|---------------|----------------------------|-------------------------|
| 1 | 588.532,816 389.433,707 | 2 | 588.528,817 389.433,489 | 4.005 |
| 2 | 588.528,817 389.433,489 | 3 | 588.546,252 389.357,216 | 78.24 |
| 3 | 588.546,252 389.357,216 | 4 | 588.557,383 389.308,52 | 49.952 |
| 4 | 588.557,383 389.308,52 | 5 | 588.561,486 389.308,521 | 4.103 |
| 5 | 588.561,486 389.308,521 | 1 | 588.532,816 389.433,707 | 128.427 |

**** Lungimile segmentelor sunt determinate în planul de proiecție Stereo 70 și sunt rotunjite la 1 milimetru.**

***** Distanța dintre puncte este formată din segmente cumulate ce sunt mai mici decât valoarea 1 milimetru.**

**DATE DESPRE IMOBILUL NR. 10786**

Oficiul de Cadastru și Publicitate Imobiliară PRAHOVA
Biroul de Cadastru și Publicitate Imobiliară Ploiești

A. Partea I. Descrierea imobilului

TEREN Extravilan

Adresa: Jud. Prahova

| Nr. Crt | Nr cadastral Nr. topografic | Suprafața* (mp) | Observații / Referințe |
|---------|-----------------------------|-----------------|---|
| A1 | | 283 | Sector cadastral:11 Teren neimprejmuit; |

B. Partea II. Proprietari și acte

| Inscrieri privitoare la dreptul de proprietate și alte drepturi reale | | Referințe |
|---|--|-----------|
| / | | |
| Act Normativ nr. 7, din 13/03/1996 emis de PARLAMENTUL ROMANIEI (LEGE;); | | |
| B1 | Inscrierea provizorie, drept de PROPRIETATE, dobandit prin Lege, cota actuala 1/1, cota initiala 1/1 1) COMUNA BUCOV, CIF:2843531 | A1 |

C. Partea III. SARCINI .

| Inscrieri privind dezmembramintele dreptului de proprietate, drepturi reale de garanție și sarcini | Referințe |
|--|-----------|
| NU SUNT | |

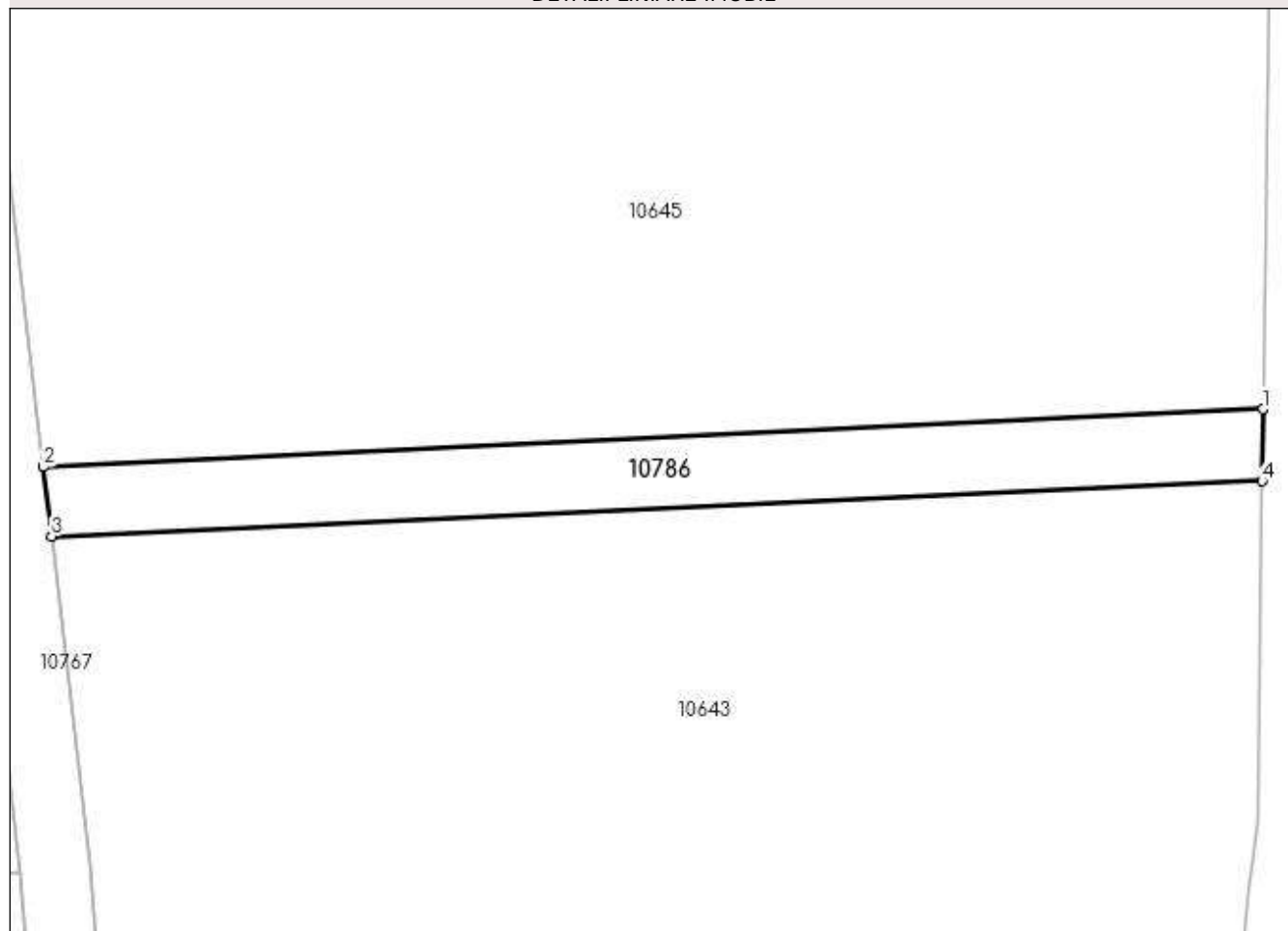
Anexa Nr. 1 La Partea I

Teren

| | | |
|--------------|-----------------|------------------------|
| Nr cadastral | Suprafața (mp)* | Observații / Referințe |
| | 283 | |

* Suprafața este determinată în planul de proiecție Stereo 70.

DETALII LINIARE IMOBIL



Date referitoare la teren

| Crt | Categorie folosință | Intra vilan | Suprafața (mp) | Tarla | Parcelă | Nr. topo | Observații / Referințe |
|-----|---------------------|-------------|----------------|-------|---------|----------|------------------------|
| 1 | drum | NU | 283 | 27 | - | - | |

Lungime Segmente

1) Valorile lungimilor segmentelor sunt obținute din proiecție în plan.

| Punct început | X / Y | Punct sfârșit | X / Y | Lungime segment (** (m) |
|---------------|----------------------------|---------------|----------------------------|-------------------------|
| 1 | 588.647,536 389.094,476 | 2 | 588.577,624 389.091,155 | 69.991 |
| 2 | 588.577,624 389.091,155 | 3 | 588.578,082 389.087,171 | 4.01 |
| 3 | 588.578,082 389.087,171 | 4 | 588.647,483 389.090,342 | 69.473 |
| 4 | 588.647,483 389.090,342 | 1 | 588.647,536 389.094,476 | 4.134 |

**** Lungimile segmentelor sunt determinate în planul de proiecție Stereo 70 și sunt rotunjite la 1 milimetru.**

***** Distanța dintre puncte este formată din segmente cumulate ce sunt mai mici decât valoarea 1 milimetru.**

**DATE DESPRE IMOBILUL NR. 10787**

Oficiul de Cadastru și Publicitate Imobiliară PRAHOVA
Biroul de Cadastru și Publicitate Imobiliară Ploiești

A. Partea I. Descrierea imobilului

TEREN Extravilan

Adresa: Jud. Prahova

| Nr. Crt | Nr cadastral Nr. topografic | Suprafața* (mp) | Observații / Referințe |
|---------|-----------------------------|-----------------|---|
| A1 | | 2.245 | Sector cadastral:11 Teren neimprejmuit; |

B. Partea II. Proprietari și acte

| Inscrieri privitoare la dreptul de proprietate și alte drepturi reale | | Referințe |
|---|--|-----------|
| / | | |
| Act Normativ nr. 7, din 13/03/1996 emis de PARLAMENTUL ROMANIEI (LEGE;); | | |
| B1 | Inscrierea provizorie, drept de PROPRIETATE, dobandit prin Lege, cota actuala 1/1, cota initiala 1/1 1) COMUNA BUCOV, CIF:2843531 | A1 |

C. Partea III. SARCINI .

| Inscrieri privind dezmembramintele dreptului de proprietate, drepturi reale de garanție și sarcini | Referințe |
|--|-----------|
| NU SUNT | |

Anexa Nr. 1 La Partea I

Teren

| Nr cadastral | Suprafața (mp)* | Observații / Referințe |
|--------------|-----------------|------------------------|
| | 2.245 | |

* Suprafața este determinată în planul de proiecție Stereo 70.



Date referitoare la teren

| Crt | Categorie folosință | Intravilan | Suprafața (mp) | Tarla | Parcelă | Nr. topo | Observații / Referințe |
|-----|---------------------|------------|----------------|-------|---------|----------|------------------------|
| 1 | drum | NU | 2.245 | 27 | DE958 | - | |

Lungime Segmente

1) Valorile lungimilor segmentelor sunt obținute din proiecție în plan.

| Punct început | X / Y | Punct sfârșit | X / Y | Lungime segment | Punct început | X / Y | Punct sfârșit | X / Y | Lungime segment | Punct început | X / Y | Punct sfârșit | X / Y | Lungime segment |
|---------------|----------------------------|---------------|----------------------------|-----------------|---------------|----------------------------|---------------|----------------------------|-----------------|---------------|----------------------------|---------------|----------------------------|-----------------|
| 1 | 588.224,984 389.615,287 | 2 | 588.220,845 389.693,615 | 78.437 | 2 | 588.220,845 389.693,615 | 3 | 588.219,861 389.697,611 | 4.115 | 3 | 588.219,861 389.697,611 | 4 | 588.217,351 389.717,977 | 20.52 |
| 4 | 588.217,351 389.717,977 | 5 | 588.217,286 389.718,509 | 0.536 | 5 | 588.217,286 389.718,509 | 6 | 588.215,642 389.721,751 | 3.635 | 6 | 588.215,642 389.721,751 | 7 | 588.210,312 389.727,72 | 8.002 |
| 7 | 588.210,312 389.727,72 | 8 | 588.193,069 389.747,027 | 25.886 | 8 | 588.193,069 389.747,027 | 9 | 588.188,797 389.751,812 | 6.415 | 9 | 588.188,797 389.751,812 | 10 | 588.184,545 389.756,572 | 6.383 |
| 10 | 588.184,545 389.756,572 | 11 | 588.181,681 389.759,779 | 4.3 | 11 | 588.181,681 389.759,779 | 12 | 588.177,607 389.765,433 | 6.969 | 12 | 588.177,607 389.765,433 | 13 | 588.175,851 389.770,791 | 5.638 |
| 13 | 588.175,851 389.770,791 | 14 | 588.175,663 389.771,364 | 0.603 | 14 | 588.175,663 389.771,364 | 15 | 588.171,509 389.778,981 | 8.676 | 15 | 588.171,509 389.778,981 | 16 | 588.170,995 389.780,793 | 1.883 |
| 16 | 588.170,995 389.780,793 | 17 | 588.168,455 389.789,748 | 9.308 | 17 | 588.168,455 389.789,748 | 18 | 588.161,246 389.815,165 | 26.42 | 18 | 588.161,246 389.815,165 | 19 | 588.153,337 389.826,385 | 13.727 |

| Punct început | X / Y | Punct sfârșit | X / Y | Lungime segment | Punct început | X / Y | Punct sfârșit | X / Y | Lungime segment | Punct început | X / Y | Punct sfârșit | X / Y | Lungime segment |
|---------------|----------------------------|---------------|----------------------------|-----------------|---------------|----------------------------|---------------|----------------------------|-----------------|---------------|----------------------------|---------------|----------------------------|-----------------|
| 19 | 588.153,337 389.826,385 | 20 | 588.144,892 389.832,455 | 10.4 | 20 | 588.144,892 389.832,455 | 21 | 588.140,313 389.830,689 | 4.908 | 21 | 588.140,313 389.830,689 | 22 | 588.150,456 389.823,53 | 12.415 |
| 22 | 588.150,456 389.823,53 | 23 | 588.157,584 389.813,418 | 12.372 | 23 | 588.157,584 389.813,418 | 24 | 588.167,147 389.779,701 | 35.047 | 24 | 588.167,147 389.779,701 | 25 | 588.167,783 389.777,459 | 2.33 |
| 25 | 588.167,783 389.777,459 | 26 | 588.171,976 389.769,771 | 8.757 | 26 | 588.171,976 389.769,771 | 27 | 588.173,999 389.763,598 | 6.496 | 27 | 588.173,999 389.763,598 | 28 | 588.178,558 389.757,271 | 7.798 |
| 28 | 588.178,558 389.757,271 | 29 | 588.181,064 389.754,466 | 3.761 | 29 | 588.181,064 389.754,466 | 30 | 588.185,321 389.749,698 | 6.392 | 30 | 588.185,321 389.749,698 | 31 | 588.189,599 389.744,908 | 6.422 |
| 31 | 588.189,599 389.744,908 | 32 | 588.206,855 389.725,586 | 25.906 | 32 | 588.206,855 389.725,586 | 33 | 588.212,311 389.719,476 | 8.191 | 33 | 588.212,311 389.719,476 | 34 | 588.213,401 389.717,325 | 2.411 |
| 34 | 588.213,401 389.717,325 | 35 | 588.215,92 389.696,886 | 20.594 | 35 | 588.215,92 389.696,886 | 36 | 588.216,87 389.693,026 | 3.975 | 36 | 588.216,87 389.693,026 | 37 | 588.221,02 389.614,503 | 78.633 |
| 37 | 588.221,02 389.614,503 | 38 | 588.240,126 389.560,123 | 57.639 | 38 | 588.240,126 389.560,123 | 39 | 588.241,687 389.556,051 | 4.361 | 39 | 588.241,687 389.556,051 | 40 | 588.264,65 389.501,392 | 59.287 |
| 40 | 588.264,65 389.501,392 | 41 | 588.280,678 389.459,672 | 44.693 | 41 | 588.280,678 389.459,672 | 42 | 588.295,31 389.419,246 | 42.993 | 42 | 588.295,31 389.419,246 | 43 | 588.325,834 389.347,529 | 77.943 |
| 43 | 588.325,834 389.347,529 | 44 | 588.362,685 389.331,808 | 40.064 | 44 | 588.362,685 389.331,808 | 45 | 588.364,95 389.335,19 | 4.07 | 45 | 588.364,95 389.335,19 | 46 | 588.328,98 389.350,648 | 39.151 |
| 46 | 588.328,98 389.350,648 | 47 | 588.300,225 389.419,011 | 74.164 | 47 | 588.300,225 389.419,011 | 48 | 588.297,245 389.423,688 | 5.546 | 48 | 588.297,245 389.423,688 | 49 | 588.268,361 389.502,885 | 84.3 |
| 49 | 588.268,361 389.502,885 | 50 | 588.245,399 389.557,541 | 59.283 | 50 | 588.245,399 389.557,541 | 51 | 588.243,881 389.561,502 | 4.242 | 51 | 588.243,881 389.561,502 | 1 | 588.224,984 389.615,287 | 57.008 |

** Lungimile segmentelor sunt determinate în planul de proiecție Stereo 70 și sunt rotunjite la 1 milimetru.

*** Distanța dintre puncte este formată din segmente cumulate ce sunt mai mici decât valoarea 1 milimetru.

**DATE DESPRE IMOBILUL NR. 10788**

Oficiul de Cadastru și Publicitate Imobiliară PRAHOVA
Biroul de Cadastru și Publicitate Imobiliară Ploiești

A. Partea I. Descrierea imobilului

TEREN Intravilan

Adresa: Loc. Bighilin, Str Vasile Goldis, Jud. Prahova

| Nr. Crt | Nr cadastral Nr. topografic | Suprafața* (mp) | Observații / Referințe |
|---------|-----------------------------|------------------------------------|--|
| A1 | | Din acte: 3.000 Masurata: 1.416 | Sector cadastral:11 Teren imprejmuit; Diferenta de suprafata se regaseste la ID 7654. |

B. Partea II. Proprietari și acte

| Inscrieri privitoare la dreptul de proprietate și alte drepturi reale | | Referințe |
|---|---|-----------|
| / | | |
| Act Administrativ nr. 41314, din 05/06/1995 emis de CJSDPAT PRAHOVA (TITLU DE PROPRIETATE;); | | |
| B1 | Intabulare, drept de PROPRIETATE, dobandit prin Reconstituire, cota actuala 1/1, cota initiala 1/1 1) ENE GHEORGHE | A1 |

C. Partea III. SARCINI .

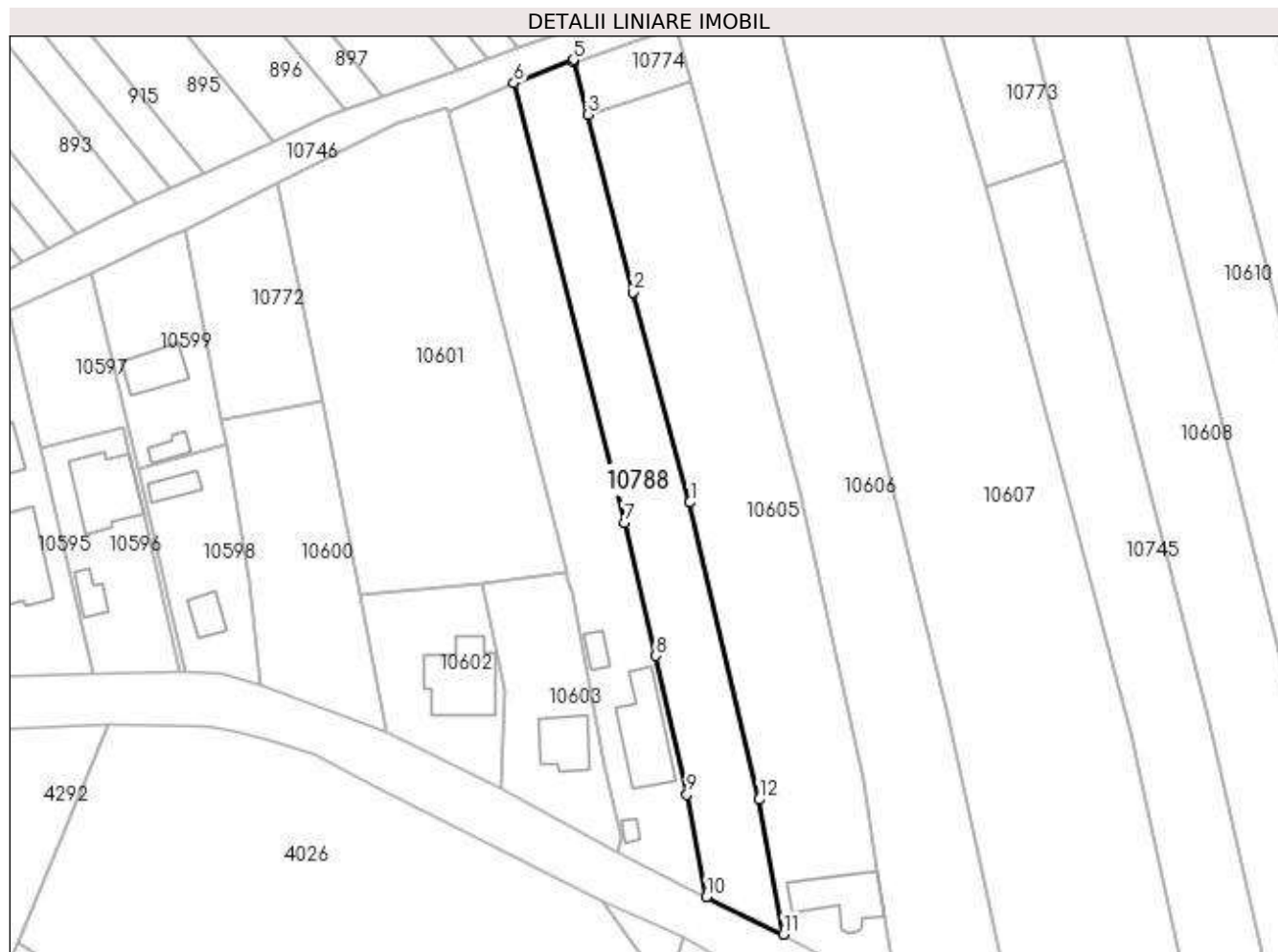
| Inscrieri privind dezmembramintele dreptului de proprietate, drepturi reale de garanție și sarcini | Referințe |
|--|-----------|
| NU SUNT | |

Anexa Nr. 1 La Partea I

Teren

| | | |
|--------------|------------------------------------|---|
| Nr cadastral | Suprafața (mp)* | Observații / Referințe |
| | Din acte: 3.000 Masurata: 1.416 | Diferenta de suprafata se regaseste la ID 7654. |

* Suprafața este determinată în planul de proiecție Stereo 70.



Date referitoare la teren

| Crt | Categorie folosință | Intra vilan | Suprafața (mp) | Tarla | Parcelă | Nr. topo | Observații / Referințe |
|-----|---------------------|-------------|----------------|-------|---------|----------|------------------------|
| 1 | arabil | DA | 1.416 | 4 | 90 | - | |

Lungime Segmente

1) Valorile lungimilor segmentelor sunt obținute din proiecție în plan.

| Punct început | X / Y | Punct sfârșit | X / Y | Lungime segment (** (m) |
|---------------|----------------------------|---------------|----------------------------|-------------------------|
| 1 | 587.840,292 389.196,368 | 2 | 587.831,455 389.229,249 | 34.048 |
| 2 | 587.831,455 389.229,249 | 3 | 587.824,328 389.256,984 | 28.636 |
| 3 | 587.824,328 389.256,984 | 4 | 587.822,228 389.265,159 | 8.44 |
| 4 | 587.822,228 389.265,159 | 5 | 587.822,105 389.265,579 | 0.438 |
| 5 | 587.822,105 389.265,579 | 6 | 587.812,765 389.261,94 | 10.024 |

| Punct început | X / Y | Punct sfârșit | X / Y | Lungime segment (** (m) |
|---------------|----------------------------|---------------|----------------------------|-------------------------|
| 6 | 587.812,765 389.261,94 | 7 | 587.830,113 389.193,246 | 70.851 |
| 7 | 587.830,113 389.193,246 | 8 | 587.835,011 389.172,432 | 21.383 |
| 8 | 587.835,011 389.172,432 | 9 | 587.839,825 389.150,777 | 22.184 |
| 9 | 587.839,825 389.150,777 | 10 | 587.842,905 389.134,738 | 16.332 |
| 10 | 587.842,905 389.134,738 | 11 | 587.854,934 389.128,885 | 13.377 |
| 11 | 587.854,934 389.128,885 | 12 | 587.851,079 389.149,922 | 21.387 |
| 12 | 587.851,079 389.149,922 | 1 | 587.840,292 389.196,368 | 47.682 |

** Lungimile segmentelor sunt determinate în planul de proiecție Stereo 70 și sunt rotunjite la 1 milimetru.

*** Distanța dintre puncte este formată din segmente cumulate ce sunt mai mici decât valoarea 1 milimetru.

**DATE DESPRE IMOBILUL NR. 10789**

Oficiul de Cadastru și Publicitate Imobiliară PRAHOVA
Biroul de Cadastru și Publicitate Imobiliară Ploiești

A. Partea I. Descrierea imobilului

TEREN Intravilan

Adresa: Loc. Bighilin, Str Vasile Goldis, Nr. 121, Jud. Prahova

| Nr. Crt | Nr cadastral Nr. topografic | Suprafața* (mp) | Observații / Referințe |
|---------|-----------------------------|------------------------------------|---------------------------------------|
| A1 | | Din acte: 1.000 Masurata: 1.169 | Sector cadastral:11 Teren imprejmuit; |

Construcții

| Crt | Nr cadastral Nr. topografic | Adresa | Observații / Referințe |
|------|-----------------------------|---|--|
| A1.1 | -C1 | Loc. Bighilin, Str Vasile Goldis, Nr. 121, Jud. Prahova | Nr. niveluri:1; S. construita la sol:31 mp; S. construita desfasurata:31 mp; |
| A1.2 | -C2 | Loc. Bighilin, Str Vasile Goldis, Nr. 121, Jud. Prahova | Nr. niveluri:1; S. construita la sol:41 mp; S. construita desfasurata:41 mp; |

B. Partea II. Proprietari și acte

| Inscrieri privitoare la dreptul de proprietate și alte drepturi reale | | Referințe |
|--|---|----------------|
| / | | |
| Act Notarial nr. 2335, din 18/02/1991 emis de NOTAR DE STAT LUPU MARIAN (CONTRACT DE VANZARE-CUMPARARE;); | | |
| B1 | Intabulare, drept de PROPRIETATE, dobandit prin Conventie, cota actuala 1/1, cota initiala 1/1 1) GAMAN STELIANA 2) GAMAN ALEXANDRU | A1, A1.1, A1.2 |

C. Partea III. SARCINI .

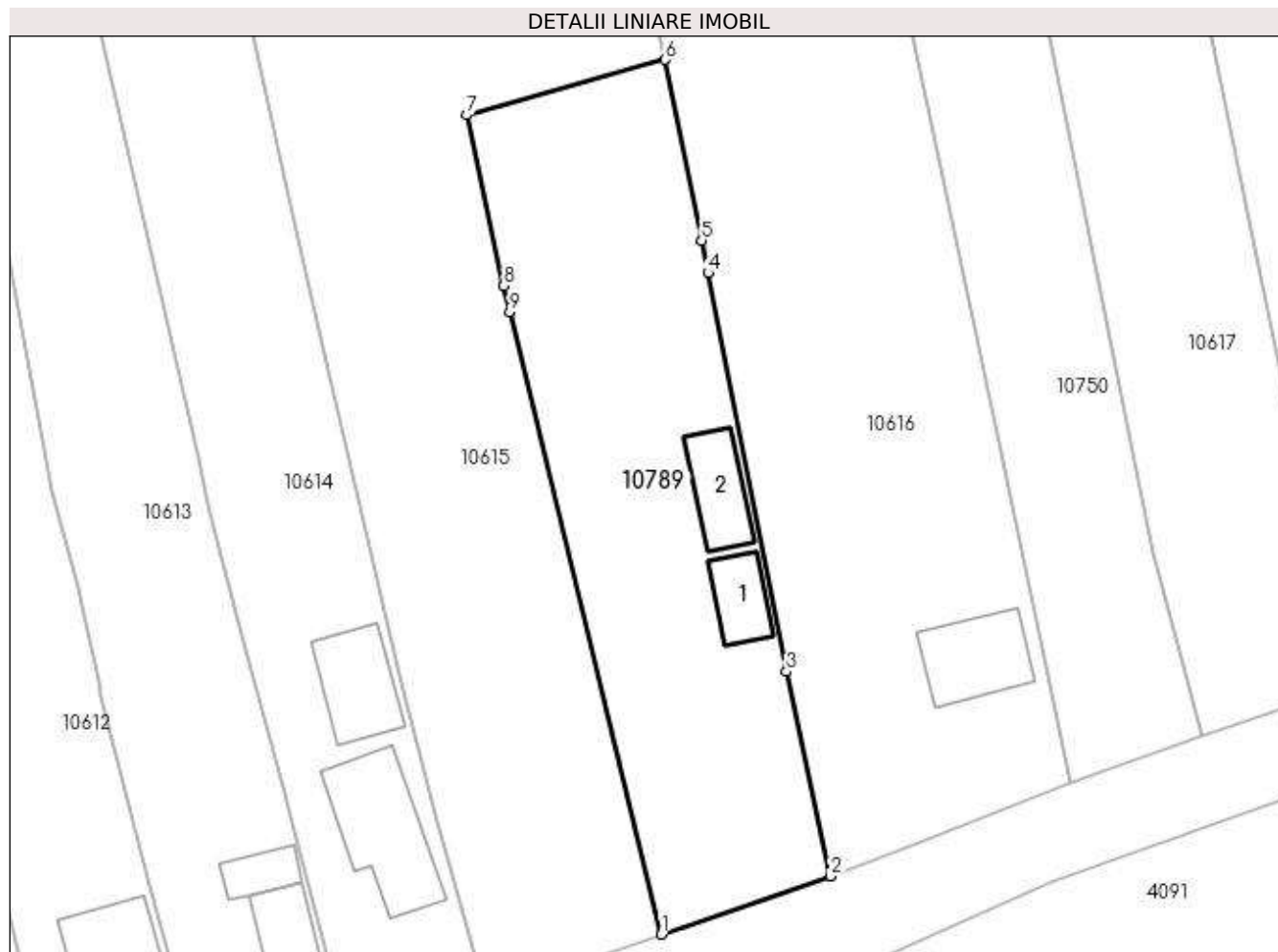
| Inscrieri privind dezmembramintele dreptului de proprietate, drepturi reale de garanție și sarcini | Referințe |
|--|-----------|
| NU SUNT | |

Anexa Nr. 1 La Partea I

Teren

| | | |
|--------------|------------------------------------|------------------------|
| Nr cadastral | Suprafața (mp)* | Observații / Referințe |
| | Din acte: 1.000 Masurata: 1.169 | |

* Suprafața este determinată în planul de proiecție Stereo 70.



Date referitoare la teren

| Crt | Categorie folosință | Intra vilan | Suprafața (mp) | Tarla | Parcelă | Nr. topo | Observații / Referințe |
|-----|---------------------|-------------|----------------|-------|---------|----------|------------------------|
| 1 | curți constructii | DA | 859 | 4 | 109 | - | |
| 2 | vie | DA | 310 | 4 | 108 | - | |

Date referitoare la construcții

| Crt | Număr | Destinație construcție | Supraf. (mp) | Situație juridică | Observații / Referințe |
|------|-------|-------------------------|-----------------------------|-------------------|--|
| A1.1 | -C1 | construcții de locuințe | Din acte: 0 Masurata: 31 | Cu acte | Nr. niveluri:1; S. construita la sol:31 mp; S. construita desfasurata:31 mp; |
| A1.2 | -C2 | construcții anexa | Din acte: 0 Masurata: 41 | Cu acte | Nr. niveluri:1; S. construita la sol:41 mp; S. construita desfasurata:41 mp; |

Lungime Segmente

1) Valorile lungimilor segmentelor sunt obținute din proiecție în plan.

| Punct început | X / Y | Punct sfârșit | X / Y | Lungime segment (** (m)) |
|---------------|----------------------------|---------------|----------------------------|--------------------------|
| 1 | 588.024,796 389.122,649 | 2 | 588.039,204 389.127,599 | 15.235 |
| 2 | 588.039,204 389.127,599 | 3 | 588.035,447 389.145,021 | 17.822 |

| Punct început | X / Y | Punct sfârşit | X / Y | Lungime segment (** (m) |
|---------------|----------------------------|---------------|----------------------------|-------------------------|
| 3 | 588.035,447 389.145,021 | 4 | 588.028,764 389.178,987 | 34.617 |
| 4 | 588.028,764 389.178,987 | 5 | 588.028,228 389.181,759 | 2.823 |
| 5 | 588.028,228 389.181,759 | 6 | 588.025,143 389.197,154 | 15.701 |
| 6 | 588.025,143 389.197,154 | 7 | 588.008,222 389.192,429 | 17.568 |
| 7 | 588.008,222 389.192,429 | 8 | 588.011,358 389.177,887 | 14.876 |
| 8 | 588.011,358 389.177,887 | 9 | 588.011,899 389.175,664 | 2.288 |
| 9 | 588.011,899 389.175,664 | 1 | 588.024,796 389.122,649 | 54.561 |

** Lungimile segmentelor sunt determinate în planul de proiecţie Stereo 70 şi sunt rotunjite la 1 milimetru.

*** Distanţa dintre puncte este formată din segmente cumulate ce sunt mai mici decât valoarea 1 milimetru.

**DATE DESPRE IMOBILUL NR. 10790**

Oficiul de Cadastru și Publicitate Imobiliară PRAHOVA
Biroul de Cadastru și Publicitate Imobiliară Ploiești

A. Partea I. Descrierea imobilului

TEREN Extravilan

Adresa: Jud. Prahova

| Nr. Crt | Nr cadastral Nr. topografic | Suprafața* (mp) | Observații / Referințe |
|---------|-----------------------------|-----------------|--|
| A1 | | 2.861 | Sector cadastral:11 Teren neimprejmuit; Teren la dispozitia comisiei locale de fond funciar conform art. 13, alin. 14 din legea 7/1996. |

B. Partea II. Proprietari și acte

| Inscrieri privitoare la dreptul de proprietate și alte drepturi reale | Referințe |
|---|-----------|
| / | |
| Act Normativ nr. 7, din 13/03/1996 emis de PARLAMENTUL ROMANIEI (LEGE;); | |
| B1 | A1 |
| Intabulare, drept de PROPRIETATE, dobandit prin Lege, cota actuala 1/1, cota initiala 1/1 1) COMUNA BUCOV, CIF:2843531 | |

C. Partea III. SARCINI .

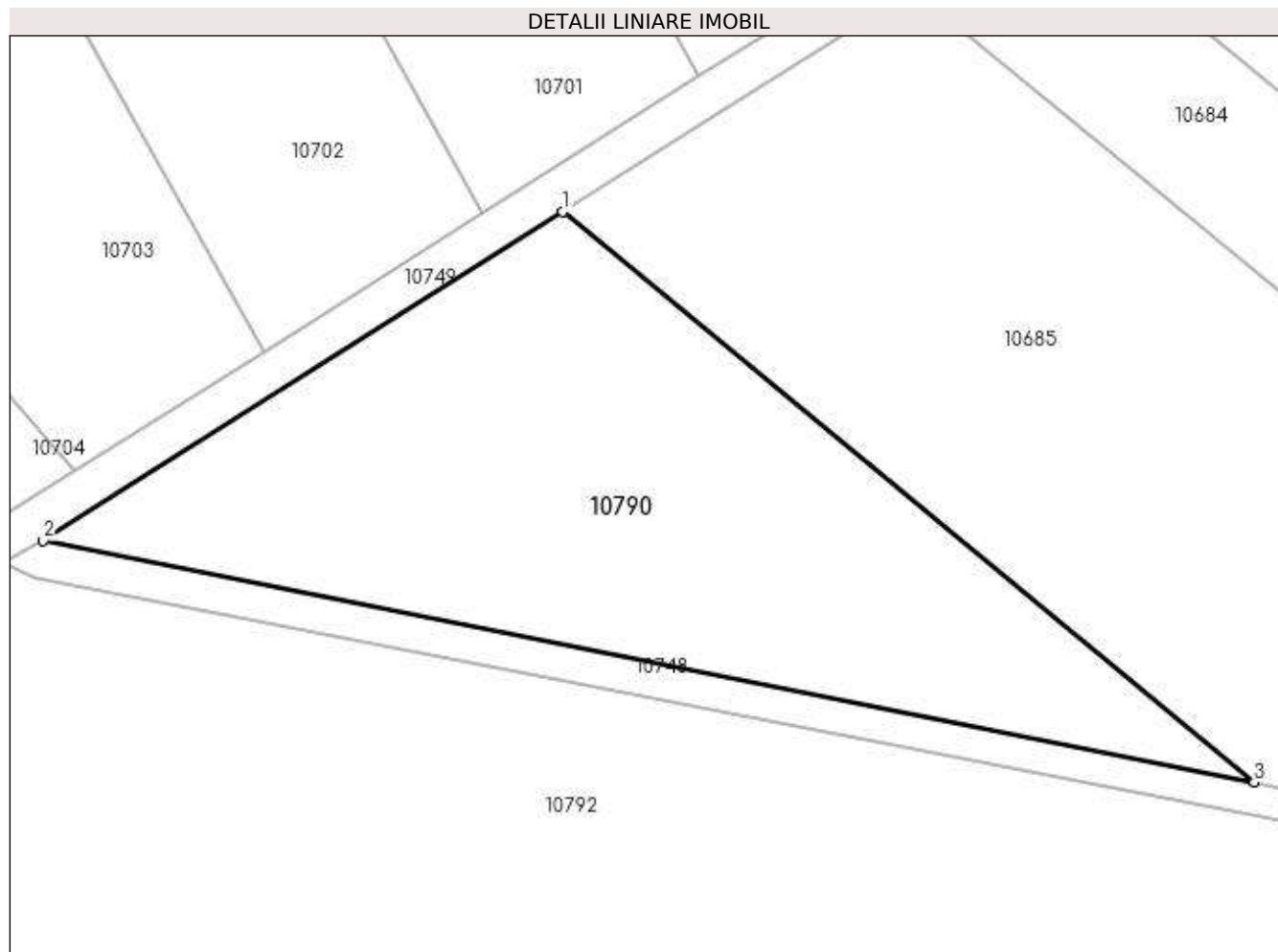
| Inscrieri privind dezmembramintele dreptului de proprietate, drepturi reale de garanție și sarcini | Referințe |
|--|-----------|
| NU SUNT | |

Anexa Nr. 1 La Partea I

Teren

| Nr cadastral | Suprafața (mp)* | Observații / Referințe |
|--------------|-----------------|---|
| | 2.861 | Teren la dispoziția comisiei locale de fond funciar conform art. 13, alin. 14 din legea 7/1996. |

* Suprafața este determinată în planul de proiecție Stereo 70.



Date referitoare la teren

| Crt | Categorie folosință | Intra vilan | Suprafața (mp) | Tarla | Parcelă | Nr. topo | Observații / Referințe |
|-----|---------------------|-------------|----------------|-------|---------|----------|------------------------|
| 1 | arabil | NU | 2.861 | 27 | 947/9 | - | |

Lungime Segmente

1) Valorile lungimilor segmentelor sunt obținute din proiecție în plan.

| Punct început | X / Y | Punct sfârșit | X / Y | Lungime segment (** (m) |
|---------------|----------------------------|---------------|----------------------------|-------------------------|
| 1 | 588.323,883 389.900,937 | 2 | 588.269,561 389.866,561 | 64.285 |
| 2 | 588.269,561 389.866,561 | 3 | 588.396,111 389.841,306 | 129.045 |
| 3 | 588.396,111 389.841,306 | 1 | 588.323,883 389.900,937 | 93.663 |

** Lungimile segmentelor sunt determinate în planul de proiecție Stereo 70 și sunt rotunjite la 1 milimetru.

*** Distanța dintre puncte este formată din segmente cumulate ce sunt mai mici decât valoarea 1 milimetru.

**DATE DESPRE IMOBILUL NR. 10792**

Oficiul de Cadastru și Publicitate Imobiliară PRAHOVA
Biroul de Cadastru și Publicitate Imobiliară Ploiești

A. Partea I. Descrierea imobilului

TEREN Extravilan

Adresa: Jud. Prahova

| Nr. Crt | Nr cadastral Nr. topografic | Suprafața* (mp) | Observații / Referințe |
|---------|-----------------------------|-----------------|---|
| A1 | | 21.639 | Sector cadastral:11 Teren neimprejmuit; |

B. Partea II. Proprietari și acte

| Inscrieri privitoare la dreptul de proprietate și alte drepturi reale | Referințe |
|---|-----------|
| / | |
| Act Administrativ nr. 426, din 08/08/2008 emis de INSTITUTIA PREFECTULUI (; ORDIN, ANEXA 14, HOTARAREA NR. 47/11.07.2008, EMISA DE CONSILIUL LOCAL AL COMUNEI BUCOV); | |
| B1 | A1 |
| Intabulare, drept de PROPRIETATE, dobandit prin Lege, cota actuala 1/1, cota initiala 1/1 1) COMUNA BUCOV, CIF:2843531 | |

C. Partea III. SARCINI .

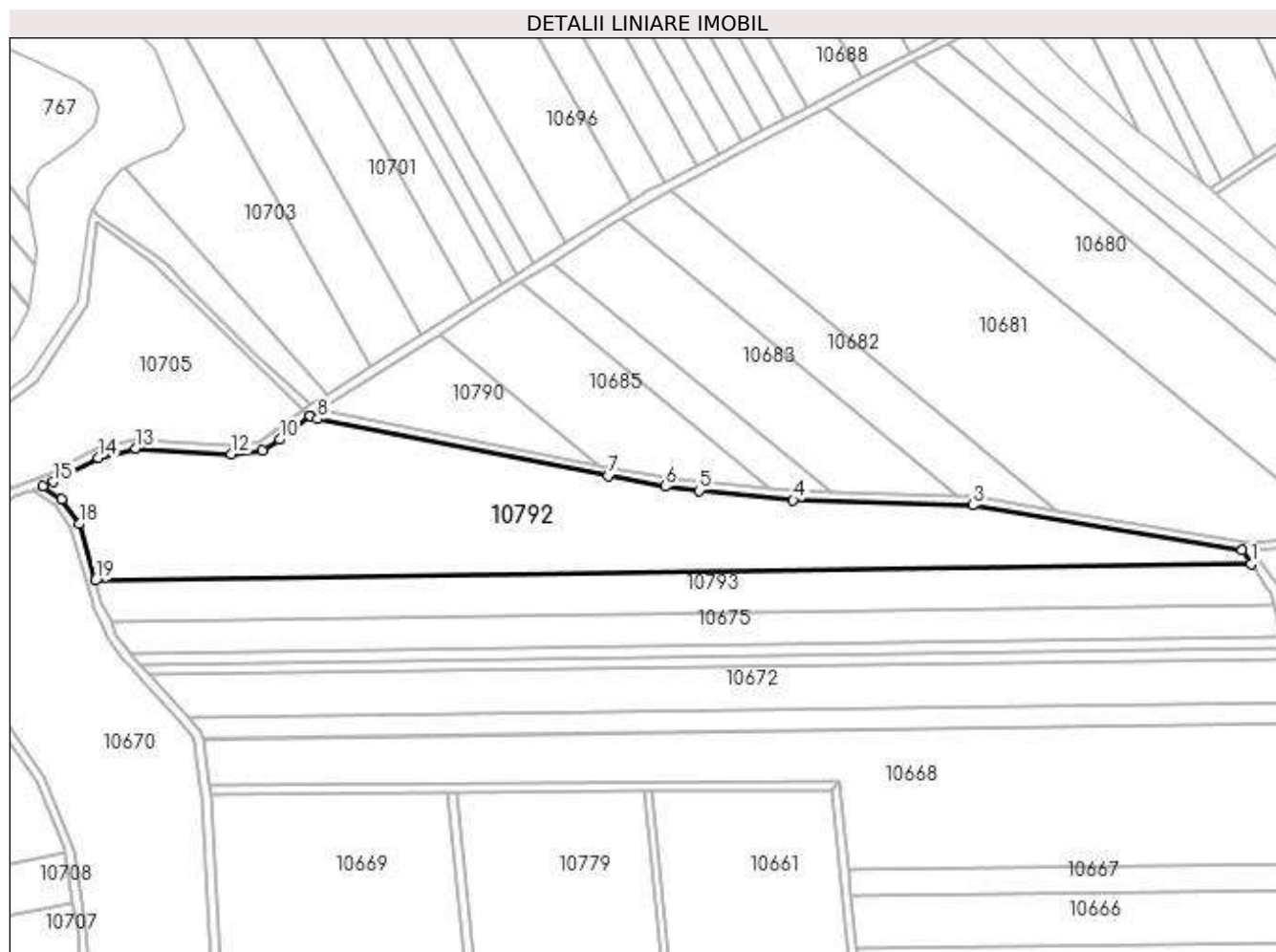
| Inscrieri privind dezmembramintele dreptului de proprietate, drepturi reale de garanție și sarcini | Referințe |
|--|-----------|
| NU SUNT | |

Anexa Nr. 1 La Partea I

Teren

| Nr cadastral | Suprafața (mp)* | Observații / Referințe |
|--------------|-----------------|------------------------|
| | 21.639 | |

* Suprafața este determinată în planul de proiecție Stereo 70.



Date referitoare la teren

| Crt | Categorie folosință | Intra vilan | Suprafața (mp) | Tarla | Parcelă | Nr. topo | Observații / Referințe |
|-----|---------------------|-------------|----------------|-------|---------|----------|------------------------|
| 1 | pasune | NU | 21.639 | 27 | 947/30 | - | |

Lungime Segmente

1) Valorile lungimilor segmentelor sunt obținute din proiecție în plan.

| Punct început | X / Y | Punct sfârșit | X / Y | Lungime segment (** (m) |
|---------------|----------------------------|---------------|----------------------------|-------------------------|
| 1 | 588.690,115 389.797,297 | 2 | 588.685,855 389.803,61 | 7.616 |
| 2 | 588.685,855 389.803,61 | 3 | 588.564,584 389.823,706 | 122.925 |
| 3 | 588.564,584 389.823,706 | 4 | 588.483,49 389.825,968 | 81.126 |
| 4 | 588.483,49 389.825,968 | 5 | 588.440,981 389.830,234 | 42.723 |
| 5 | 588.440,981 389.830,234 | 6 | 588.425,615 389.832,14 | 15.484 |

| Punct început | X / Y | Punct sfârșit | X / Y | Lungime segment (** (m) |
|---------------|----------------------------|---------------|----------------------------|-------------------------|
| 6 | 588.425,615 389.832,14 | 7 | 588.400,019 389.837,117 | 26.075 |
| 7 | 588.400,019 389.837,117 | 8 | 588.268,77 389.862,64 | 133.708 |
| 8 | 588.268,77 389.862,64 | 9 | 588.265,282 389.864,204 | 3.823 |
| 9 | 588.265,282 389.864,204 | 10 | 588.251,647 389.853,284 | 17.469 |
| 10 | 588.251,647 389.853,284 | 11 | 588.243,77 389.848,412 | 9.262 |
| 11 | 588.243,77 389.848,412 | 12 | 588.229,792 389.846,736 | 14.078 |
| 12 | 588.229,792 389.846,736 | 13 | 588.186,807 389.849,177 | 43.054 |
| 13 | 588.186,807 389.849,177 | 14 | 588.169,717 389.845,143 | 17.56 |
| 14 | 588.169,717 389.845,143 | 15 | 588.149,6 389.834,27 | 22.867 |
| 15 | 588.149,6 389.834,27 | 16 | 588.144,892 389.832,455 | 5.046 |
| 16 | 588.144,892 389.832,455 | 17 | 588.153,337 389.826,385 | 10.4 |
| 17 | 588.153,337 389.826,385 | 18 | 588.161,246 389.815,165 | 13.727 |
| 18 | 588.161,246 389.815,165 | 19 | 588.168,455 389.789,748 | 26.42 |
| 19 | 588.168,455 389.789,748 | 1 | 588.690,115 389.797,297 | 521.715 |

** Lungimile segmentelor sunt determinate în planul de proiecție Stereo 70 și sunt rotunjite la 1 milimetru.

*** Distanța dintre puncte este formată din segmente cumulate ce sunt mai mici decât valoarea 1 milimetru.

**DATE DESPRE IMOBILUL NR. 10793**

Oficiul de Cadastru și Publicitate Imobiliară PRAHOVA
Biroul de Cadastru și Publicitate Imobiliară Ploiești

A. Partea I. Descrierea imobilului

TEREN Extravilan

Adresa: Jud. Prahova

| Nr. Crt | Nr cadastral Nr. topografic | Suprafața* (mp) | Observații / Referințe |
|---------|-----------------------------|-----------------|--|
| A1 | | 10.000 | Sector cadastral:11 Teren neimprejmuit; Diferenta de suprafata se regaseste la ID-ul 7790 |

B. Partea II. Proprietari și acte

| Inscrieri privitoare la dreptul de proprietate și alte drepturi reale | Referințe |
|--|-----------|
| / | |
| Act Administrativ nr. 74913, din 20/03/1998 emis de CJSDPAT PRAHOVA (TITLU DE PROPRIETATE;); | |
| B1 | A1 |
| Intabulare, drept de PROPRIETATE, dobandit prin Reconstituire, cota actuala 1/1, cota initiala 1/1 1) STANCIU ELENA | |

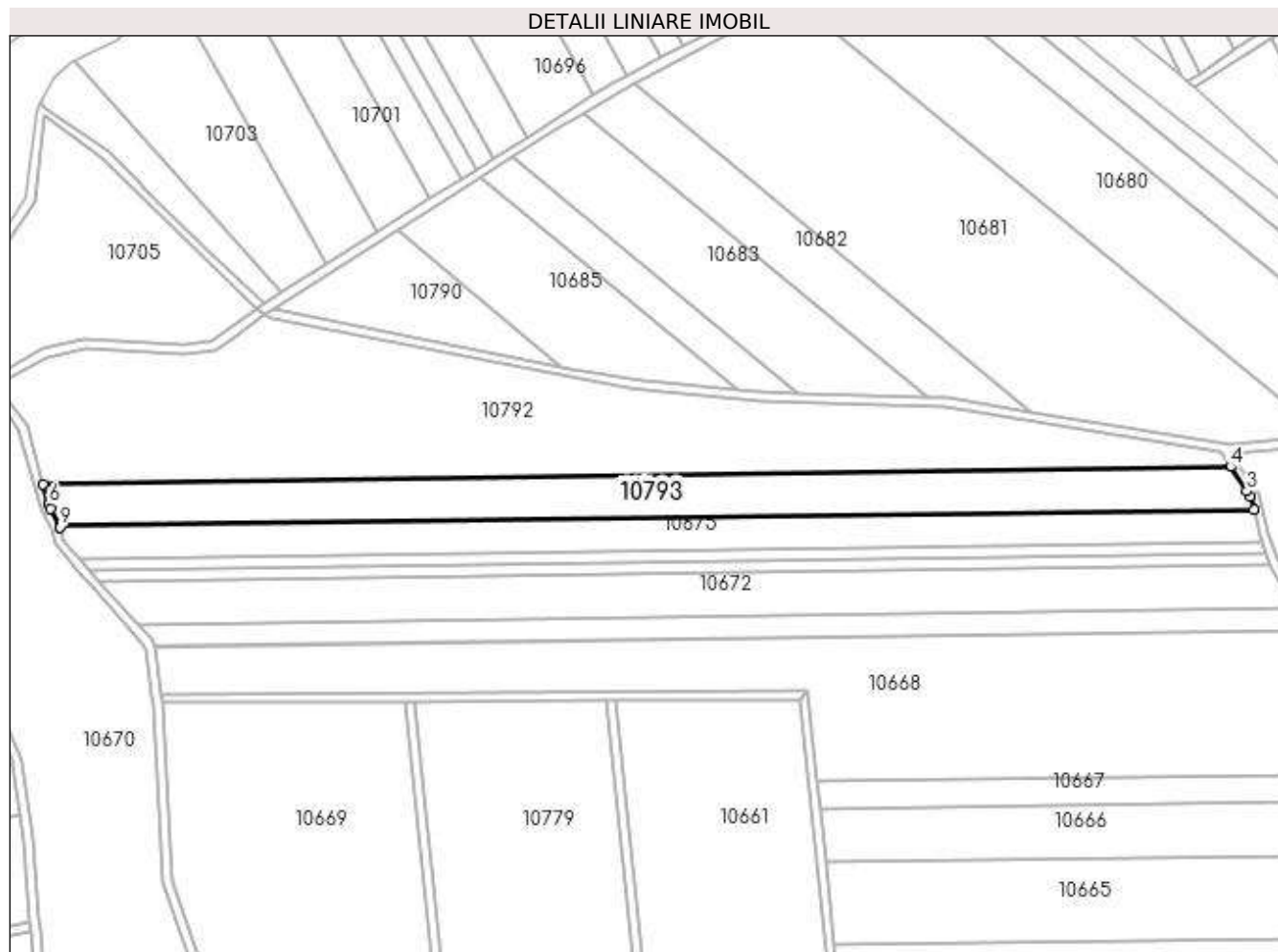
C. Partea III. SARCINI .

| Inscrieri privind dezmembramintele dreptului de proprietate, drepturi reale de garanție și sarcini | Referințe |
|--|-----------|
| NU SUNT | |

Anexa Nr. 1 La Partea I**Teren**

| Nr cadastral | Suprafața (mp)* | Observații / Referințe |
|--------------|-----------------|---|
| | 10.000 | Diferenta de suprafata se regaseste la ID-ul 7790 |

* Suprafața este determinată în planul de proiecție Stereo 70.

**Date referitoare la teren**

| Crt | Categorie folosință | Intra vilan | Suprafața (mp) | Tarla | Parcelă | Nr. topo | Observații / Referințe |
|-----|---------------------|-------------|----------------|-------|---------|----------|------------------------|
| 1 | arabil | NU | 10.000 | 27 | 947/3/1 | - | |

Lungime Segmente

1) Valorile lungimilor segmentelor sunt obținute din proiecție în plan.

| Punct început | X / Y | Punct sfârșit | X / Y | Lungime segment (** (m) |
|---------------|----------------------------|---------------|----------------------------|-------------------------|
| 1 | 588.700,466 389.778,382 | 2 | 588.699,083 389.784,25 | 6.029 |
| 2 | 588.699,083 389.784,25 | 3 | 588.697,381 389.786,529 | 2.844 |
| 3 | 588.697,381 389.786,529 | 4 | 588.690,115 389.797,297 | 12.99 |
| 4 | 588.690,115 389.797,297 | 5 | 588.168,455 389.789,748 | 521.715 |
| 5 | 588.168,455 389.789,748 | 6 | 588.170,995 389.780,793 | 9.308 |

| Punct început | X / Y | Punct sfârșit | X / Y | Lungime segment (** (m) |
|---------------|----------------------------|---------------|----------------------------|-------------------------|
| 6 | 588.170,995 389.780,793 | 7 | 588.171,509 389.778,981 | 1.883 |
| 7 | 588.171,509 389.778,981 | 8 | 588.175,663 389.771,364 | 8.676 |
| 8 | 588.175,663 389.771,364 | 9 | 588.175,851 389.770,791 | 0.603 |
| 9 | 588.175,851 389.770,791 | 1 | 588.700,466 389.778,382 | 524.67 |

** Lungimile segmentelor sunt determinate în planul de proiecție Stereo 70 și sunt rotunjite la 1 milimetru.

*** Distanța dintre puncte este formată din segmente cumulate ce sunt mai mici decât valoarea 1 milimetru.

**DATE DESPRE IMOBILUL NR. 10794**

Oficiul de Cadastru și Publicitate Imobiliară PRAHOVA
Biroul de Cadastru și Publicitate Imobiliară Ploiești

A. Partea I. Descrierea imobilului

TEREN Extravilan

Adresa: Jud. Prahova

| Nr. Crt | Nr cadastral Nr. topografic | Suprafața* (mp) | Observații / Referințe |
|---------|-----------------------------|-----------------|---|
| A1 | | 1.500 | Sector cadastral:11 Teren neimprejmuit; |

B. Partea II. Proprietari și acte

| Inscrieri privitoare la dreptul de proprietate și alte drepturi reale | Referințe |
|---|--|
| / | |
| Act Normativ nr. 7, din 13/03/1996 emis de PARLAMENTUL ROMANIEI (LEGE;); | |
| B1 | Inscrierea provizorie, drept de PROPRIETATE, dobandit prin Lege, cota actuala 1/1, cota initiala 1/1 1) COMUNA BUCOV, CIF:2843531 |
| | A1 |

C. Partea III. SARCINI .

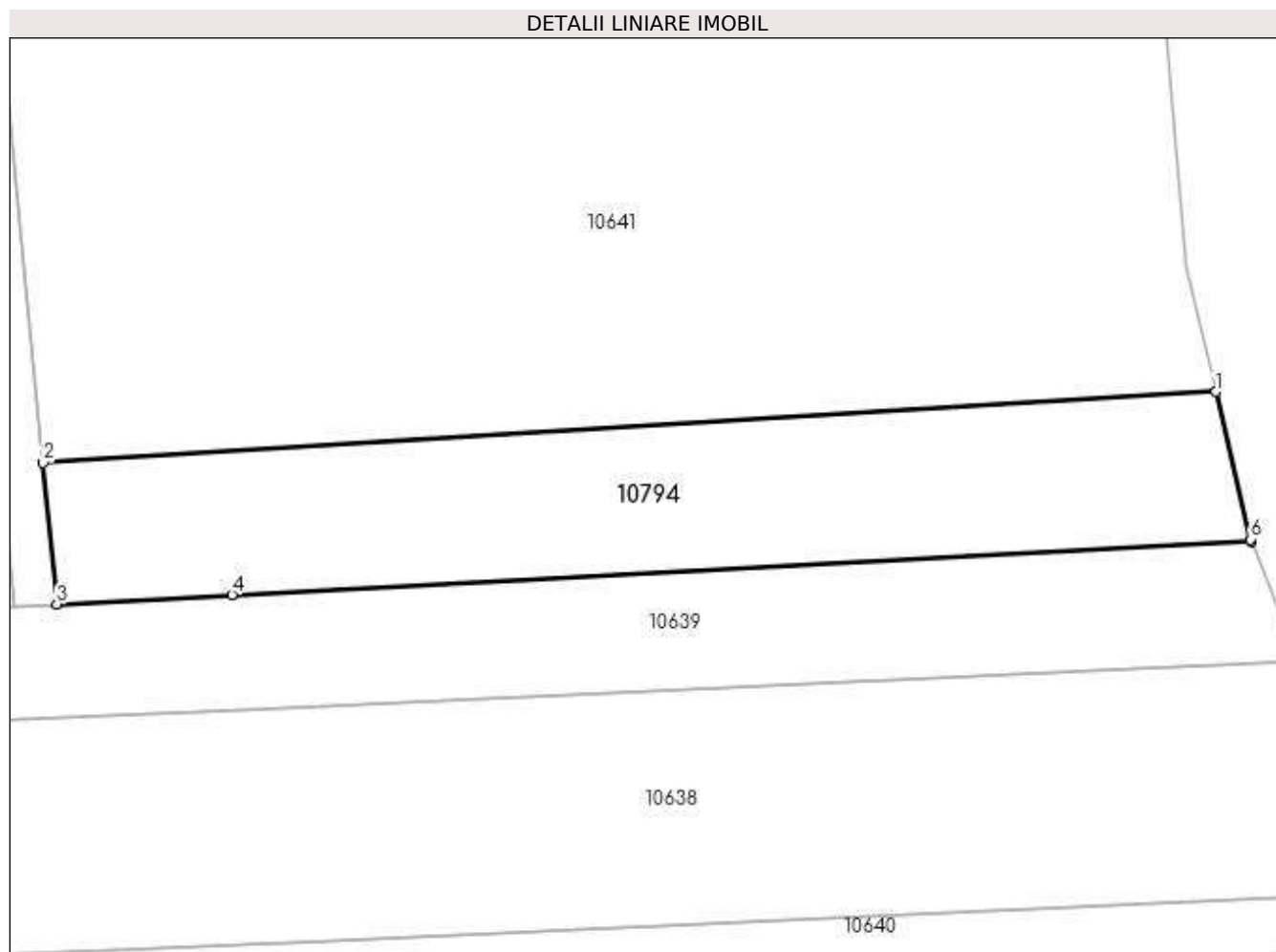
| Inscrieri privind dezmembramintele dreptului de proprietate, drepturi reale de garanție și sarcini | Referințe |
|--|-----------|
| NU SUNT | |

Anexa Nr. 1 La Partea I

Teren

| Nr cadastral | Suprafața (mp)* | Observații / Referințe |
|--------------|-----------------|------------------------|
| | 1.500 | |

* Suprafața este determinată în planul de proiecție Stereo 70.



Date referitoare la teren

| Crt | Categorie folosință | Intra vilan | Suprafața (mp) | Tarla | Parcelă | Nr. topo | Observații / Referințe |
|-----|---------------------|-------------|----------------|-------|---------|----------|------------------------|
| 1 | pasune | NU | 1.500 | 28 | 1134 | - | |

Lungime Segmente

1) Valorile lungimilor segmentelor sunt obținute din proiecție în plan.

| Punct început | X / Y | Punct sfârșit | X / Y | Lungime segment (** (m) |
|---------------|----------------------------|---------------|----------------------------|-------------------------|
| 1 | 588.562,224 388.941,704 | 2 | 588.453,272 388.935,117 | 109.151 |
| 2 | 588.453,272 388.935,117 | 3 | 588.454,542 388.922,009 | 13.169 |
| 3 | 588.454,542 388.922,009 | 4 | 588.470,805 388.922,854 | 16.285 |
| 4 | 588.470,805 388.922,854 | 5 | 588.565,497 388.927,773 | 94.82 |
| 5 | 588.565,497 388.927,773 | 6 | 588.565,406 388.928,001 | 0.245 |

| Punct început | X / Y | Punct sfârșit | X / Y | Lungime segment (** (m) |
|---------------|----------------------------|---------------|----------------------------|-------------------------|
| 6 | 588.565,406 388.928,001 | 1 | 588.562,224 388.941,704 | 14.068 |

** Lungimile segmentelor sunt determinate în planul de proiecție Stereo 70 și sunt rotunjite la 1 milimetru.

*** Distanța dintre puncte este formată din segmente cumulate ce sunt mai mici decât valoarea 1 milimetru.

**DATE DESPRE IMOBILUL NR. 10795**

Oficiul de Cadastru și Publicitate Imobiliară PRAHOVA
Biroul de Cadastru și Publicitate Imobiliară Ploiești

A. Partea I. Descrierea imobilului

TEREN Extravilan

Adresa: Jud. Prahova

| Nr. Crt | Nr cadastral Nr. topografic | Suprafața* (mp) | Observații / Referințe |
|---------|-----------------------------|-----------------|---|
| A1 | | 1.375 | Sector cadastral:11 Teren neimprejmuit; |

B. Partea II. Proprietari și acte

| Inscrieri privitoare la dreptul de proprietate și alte drepturi reale | | Referințe |
|---|--|-----------|
| / | | |
| Act Normativ nr. 7 emis de PARLAMENTUL ROMANIEI (LEGE;); | | |
| B1 | Inscrierea provizorie, drept de PROPRIETATE, dobandit prin Lege, cota actuala 1/1, cota initiala 1/1 1) COMUNA BUCOV, CIF:2843531 | A1 |

C. Partea III. SARCINI .

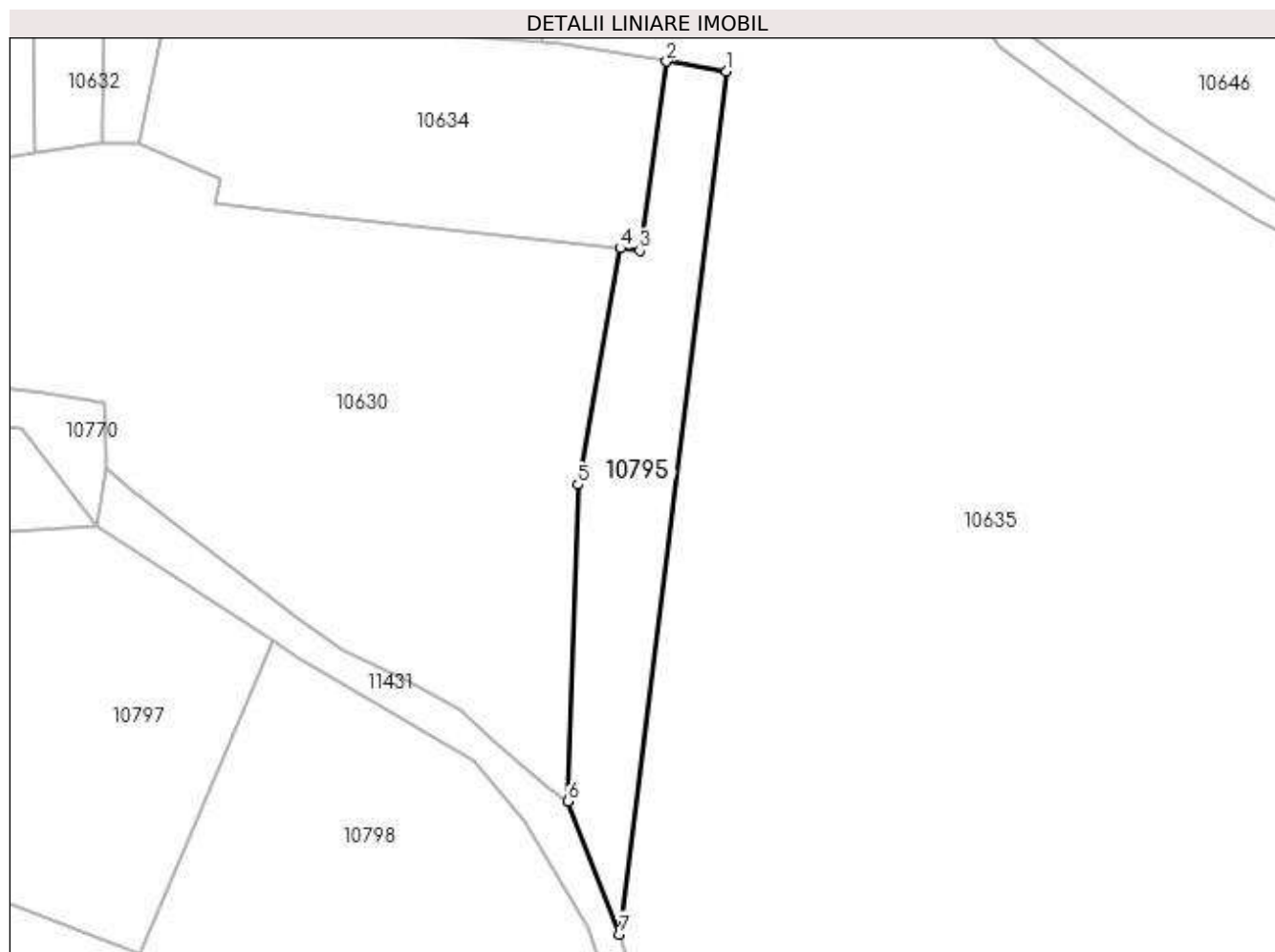
| Inscrieri privind dezmembramintele dreptului de proprietate, drepturi reale de garanție și sarcini | Referințe |
|--|-----------|
| NU SUNT | |

Anexa Nr. 1 La Partea I

Teren

| Nr cadastral | Suprafața (mp)* | Observații / Referințe |
|--------------|-----------------|------------------------|
| | 1.375 | |

* Suprafața este determinată în planul de proiecție Stereo 70.



Date referitoare la teren

| Crt | Categorie folosință | Intra vilan | Suprafața (mp) | Tarla | Parcelă | Nr. topo | Observații / Referințe |
|-----|---------------------|-------------|----------------|-------|---------|----------|------------------------|
| 1 | pasune | NU | 1.375 | 4 | 133/1 | - | |

Lungime Segmente

1) Valorile lungimilor segmentelor sunt obținute din proiecție în plan.

| Punct început | X / Y | Punct sfârșit | X / Y | Lungime segment (** (m) |
|---------------|----------------------------|---------------|----------------------------|-------------------------|
| 1 | 588.340,53 389.190,363 | 2 | 588.331,746 389.191,817 | 8.904 |
| 2 | 588.331,746 389.191,817 | 3 | 588.327,813 389.163,978 | 28.115 |
| 3 | 588.327,813 389.163,978 | 4 | 588.324,937 389.164,31 | 2.895 |
| 4 | 588.324,937 389.164,31 | 5 | 588.318,718 389.129,46 | 35.401 |
| 5 | 588.318,718 389.129,46 | 6 | 588.317,256 389.082,817 | 46.666 |

| Punct început | X / Y | Punct sfârşit | X / Y | Lungime segment (** (m) |
|---------------|----------------------------|---------------|----------------------------|-------------------------|
| 6 | 588.317,256 389.082,817 | 7 | 588.324,832 389.063,223 | 21.008 |
| 7 | 588.324,832 389.063,223 | 1 | 588.340,53 389.190,363 | 128.105 |

** Lungimile segmentelor sunt determinate în planul de proiecție Stereo 70 și sunt rotunjite la 1 milimetru.

*** Distanța dintre puncte este formată din segmente cumulate ce sunt mai mici decât valoarea 1 milimetru.

**DATE DESPRE IMOBILUL NR. 10796**

Oficiul de Cadastru și Publicitate Imobiliară PRAHOVA
Biroul de Cadastru și Publicitate Imobiliară Ploiești

A. Partea I. Descrierea imobilului

TEREN Intravilan

Adresa: Loc. Bighilin, Jud. Prahova

| Nr. Crt | Nr cadastral Nr. topografic | Suprafața* (mp) | Observații / Referințe |
|---------|-----------------------------|-----------------|---|
| A1 | | 2.500 | Sector cadastral:13 Teren neimprejmuit; |

B. Partea II. Proprietari și acte

| Inscrieri privitoare la dreptul de proprietate și alte drepturi reale | Referințe |
|--|-----------|
| / | |
| Act Administrativ nr. 91266, din 28/11/2002 emis de CJSDPAT PRAHOVA (TITLU DE PROPRIETATE;); | |
| B1 | A1 |
| Intabulare, drept de PROPRIETATE, dobandit prin Reconstituire, cota actuala 1/1, cota initiala 1/1 | |
| 1) CALIN MARGARETA | |

C. Partea III. SARCINI .

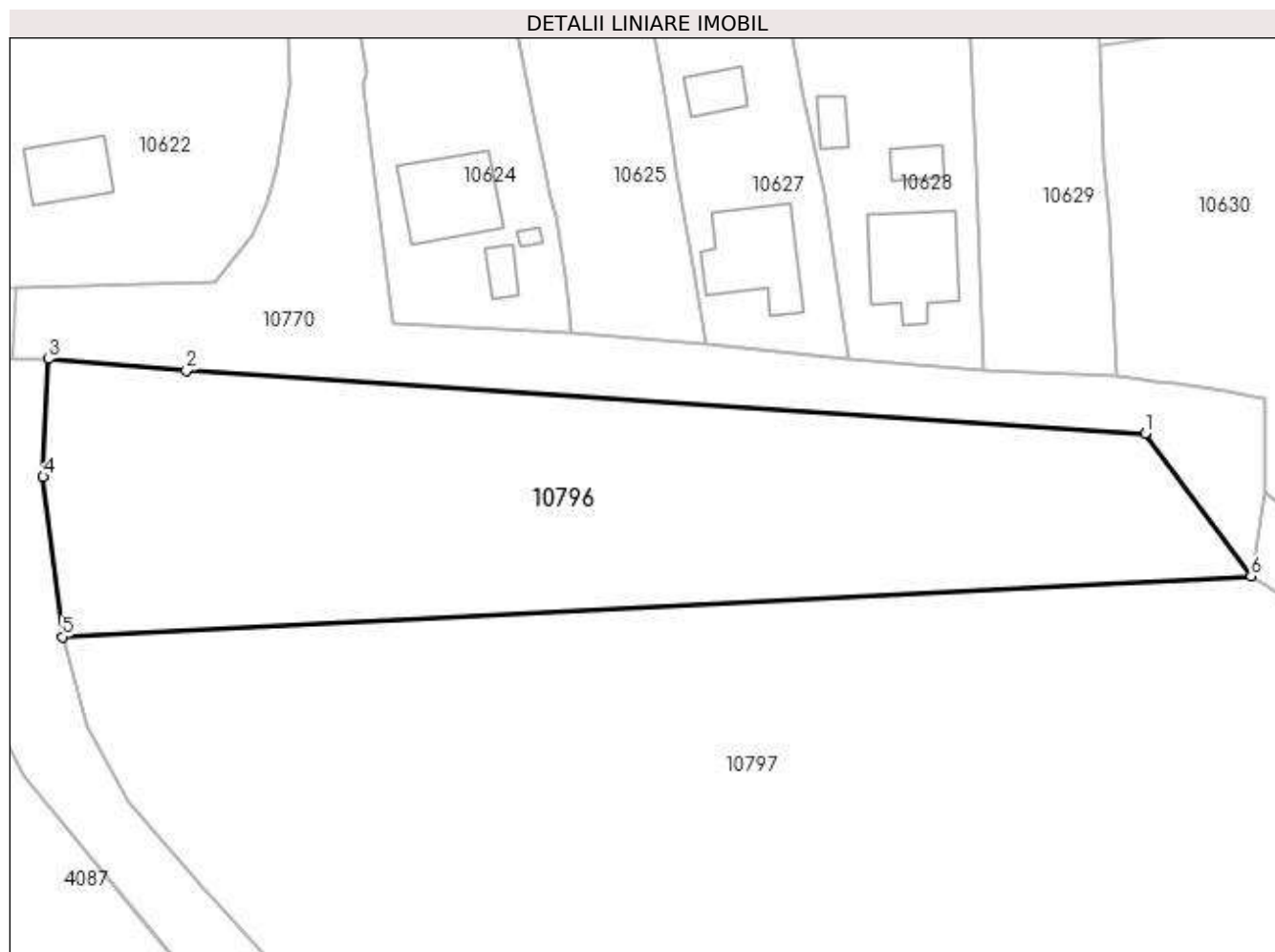
| Inscrieri privind dezmembramintele dreptului de proprietate, drepturi reale de garanție și sarcini | Referințe |
|--|-----------|
| NU SUNT | |

Anexa Nr. 1 La Partea I

Teren

| Nr cadastral | Suprafața (mp)* | Observații / Referințe |
|--------------|-----------------|------------------------|
| | 2.500 | |

* Suprafața este determinată în planul de proiecție Stereo 70.



Date referitoare la teren

| Crt | Categorie folosință | Intra vilan | Suprafața (mp) | Tarla | Parcelă | Nr. topo | Observații / Referințe |
|-----|---------------------|-------------|----------------|-------|---------|----------|------------------------|
| 1 | arabil | DA | 2.500 | 6 | 135 | - | |

Lungime Segmente

1) Valorile lungimilor segmentelor sunt obținute din proiecție în plan.

| Punct început | X / Y | Punct sfârșit | X / Y | Lungime segment (** (m) |
|---------------|----------------------------|---------------|----------------------------|-------------------------|
| 1 | 588.236,814 389.137,85 | 2 | 588.138,96 389.144,293 | 98.066 |
| 2 | 588.138,96 389.144,293 | 3 | 588.124,907 389.145,458 | 14.101 |
| 3 | 588.124,907 389.145,458 | 4 | 588.124,349 389.133,433 | 12.038 |
| 4 | 588.124,349 389.133,433 | 5 | 588.126,315 389.117,124 | 16.427 |
| 5 | 588.126,315 389.117,124 | 6 | 588.247,642 389.123,313 | 121.485 |

| Punct început | X / Y | Punct sfârșit | X / Y | Lungime segment (** (m) |
|---------------|----------------------------|---------------|---------------------------|-------------------------|
| 6 | 588.247,642 389.123,313 | 1 | 588.236,814 389.137,85 | 18.126 |

** Lungimile segmentelor sunt determinate în planul de proiecție Stereo 70 și sunt rotunjite la 1 milimetru.

*** Distanța dintre puncte este formată din segmente cumulate ce sunt mai mici decât valoarea 1 milimetru.

**DATE DESPRE IMOBILUL NR. 10797**

Oficiul de Cadastru și Publicitate Imobiliară PRAHOVA
Biroul de Cadastru și Publicitate Imobiliară Ploiești

A. Partea I. Descrierea imobilului

TEREN Intravilan

Adresa: Loc. Bighilin, Jud. Prahova

| Nr. Crt | Nr cadastral Nr. topografic | Suprafața* (mp) | Observații / Referințe |
|---------|-----------------------------|-----------------|---------------------------------------|
| A1 | | 6.000 | Sector cadastral:13 Teren imprejmuit; |

B. Partea II. Proprietari și acte

| Inscrieri privitoare la dreptul de proprietate și alte drepturi reale | Referințe |
|---|-----------|
| / | |
| Act Administrativ nr. 91277, din 28/11/2002 emis de CJSDPAT PRAHOVA (TITLU DE PROPRIETATE;); | |
| B1 | A1 |
| Intabulare, drept de PROPRIETATE, dobândit prin Reconstituire, cota actuala 1/1, cota initiala 1/1 1) PUCHENARU VASILICA | |

C. Partea III. SARCINI .

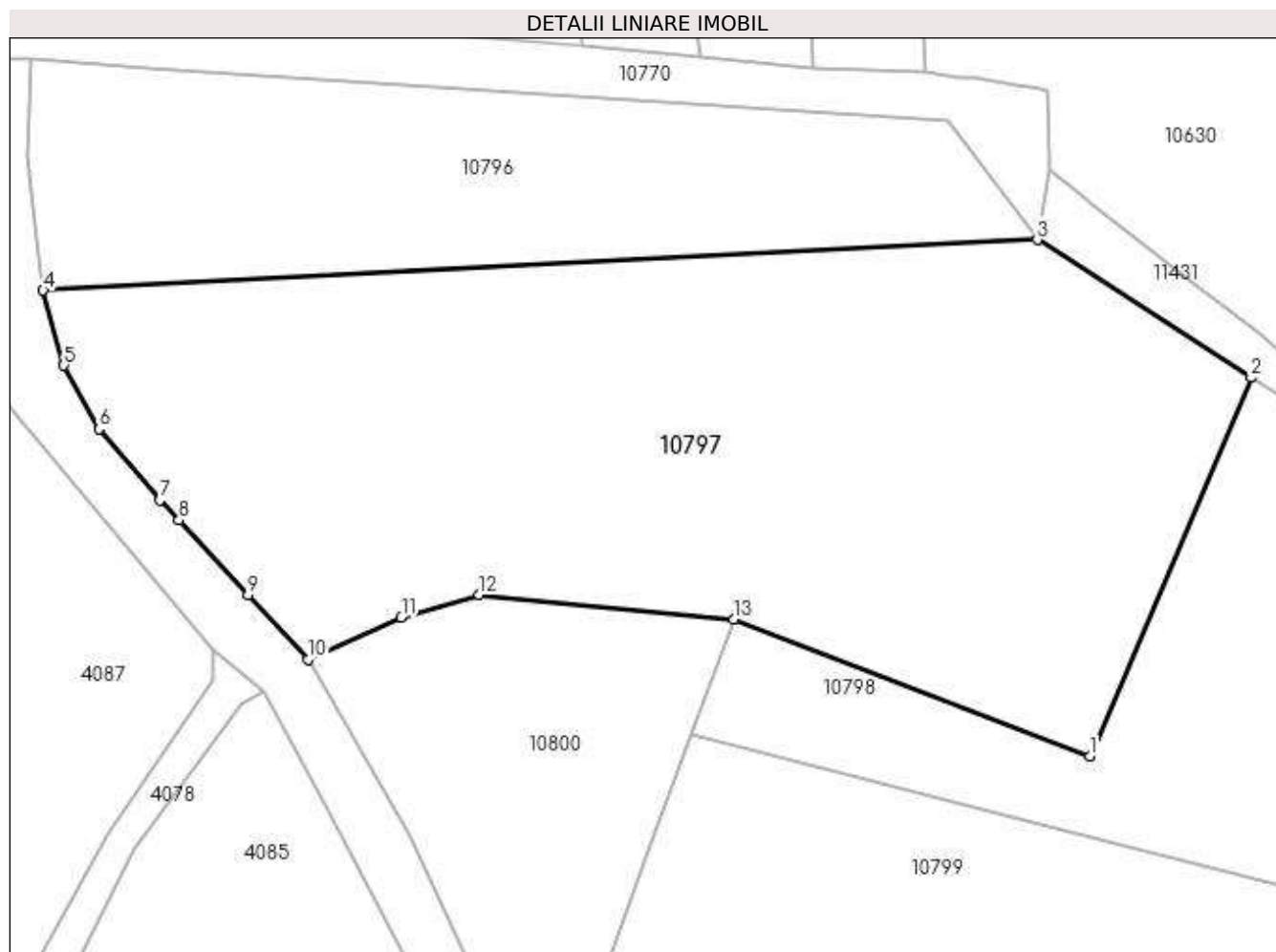
| Inscrieri privind dezmembramintele dreptului de proprietate, drepturi reale de garanție și sarcini | Referințe |
|--|-----------|
| NU SUNT | |

Anexa Nr. 1 La Partea I

Teren

| | | |
|--------------|-----------------|------------------------|
| Nr cadastral | Suprafața (mp)* | Observații / Referințe |
| | 6.000 | |

* Suprafața este determinată în planul de proiecție Stereo 70.



Date referitoare la teren

| Crt | Categorie folosință | Intra vilan | Suprafața (mp) | Tarla | Parcelă | Nr. topo | Observații / Referințe |
|-----|---------------------|-------------|----------------|-------|-----------|----------|------------------------|
| 1 | arabil | DA | 6.000 | 6 | 162,162/1 | - | |

Lungime Segmente

1) Valorile lungimilor segmentelor sunt obținute din proiecție în plan.

| Punct început | X / Y | Punct sfârșit | X / Y | Lungime segment (** (m) |
|---------------|----------------------------|---------------|----------------------------|-------------------------|
| 1 | 588.254,037 389.060,306 | 2 | 588.273,734 389.106,482 | 50.202 |
| 2 | 588.273,734 389.106,482 | 3 | 588.247,642 389.123,313 | 31.05 |
| 3 | 588.247,642 389.123,313 | 4 | 588.126,315 389.117,124 | 121.485 |
| 4 | 588.126,315 389.117,124 | 5 | 588.128,851 389.107,951 | 9.517 |
| 5 | 588.128,851 389.107,951 | 6 | 588.133,111 389.100,207 | 8.838 |

| Punct început | X / Y | Punct sfârșit | X / Y | Lungime segment (** (m) |
|---------------|----------------------------|---------------|----------------------------|-------------------------|
| 6 | 588.133,111 389.100,207 | 7 | 588.140,572 389.091,58 | 11.406 |
| 7 | 588.140,572 389.091,58 | 8 | 588.142,868 389.089,105 | 3.376 |
| 8 | 588.142,868 389.089,105 | 9 | 588.151,323 389.079,989 | 12.433 |
| 9 | 588.151,323 389.079,989 | 10 | 588.158,643 389.072,097 | 10.764 |
| 10 | 588.158,643 389.072,097 | 11 | 588.170,038 389.077,231 | 12.498 |
| 11 | 588.170,038 389.077,231 | 12 | 588.179,535 389.079,973 | 9.885 |
| 12 | 588.179,535 389.079,973 | 13 | 588.210,602 389.077,014 | 31.208 |
| 13 | 588.210,602 389.077,014 | 1 | 588.254,037 389.060,306 | 46.538 |

** Lungimile segmentelor sunt determinate în planul de proiecție Stereo 70 și sunt rotunjite la 1 milimetru.

*** Distanța dintre puncte este formată din segmente cumulate ce sunt mai mici decât valoarea 1 milimetru.

**DATE DESPRE IMOBILUL NR. 10798**

Oficiul de Cadastru și Publicitate Imobiliară PRAHOVA
Biroul de Cadastru și Publicitate Imobiliară Ploiești

A. Partea I. Descrierea imobilului

TEREN Necunoscut

Adresa: Loc. Bighilin, Jud. Prahova

| Nr. Crt | Nr cadastral Nr. topografic | Suprafața* (mp) | Observații / Referințe |
|---------|-----------------------------|-----------------|--|
| A1 | | 12.391 | Sector cadastral:13 Teren neimprejmuit; Teren la dispozitia comisiei locale de fond funciar conform art. 13, alin. 14 din legea 7/1996. |

B. Partea II. Proprietari și acte

| Inscrieri privitoare la dreptul de proprietate și alte drepturi reale | Referințe |
|---|-----------|
| / | |
| Act Normativ nr. 7, din 13/03/1996 emis de PARLAMENTUL ROMANIEI (LEGE;); | |
| B1 | A1 |
| Intabulare, drept de PROPRIETATE, dobandit prin Lege, cota actuala 1/1, cota initiala 1/1 1) COMUNA BUCOV, CIF:2843531 | |

C. Partea III. SARCINI .

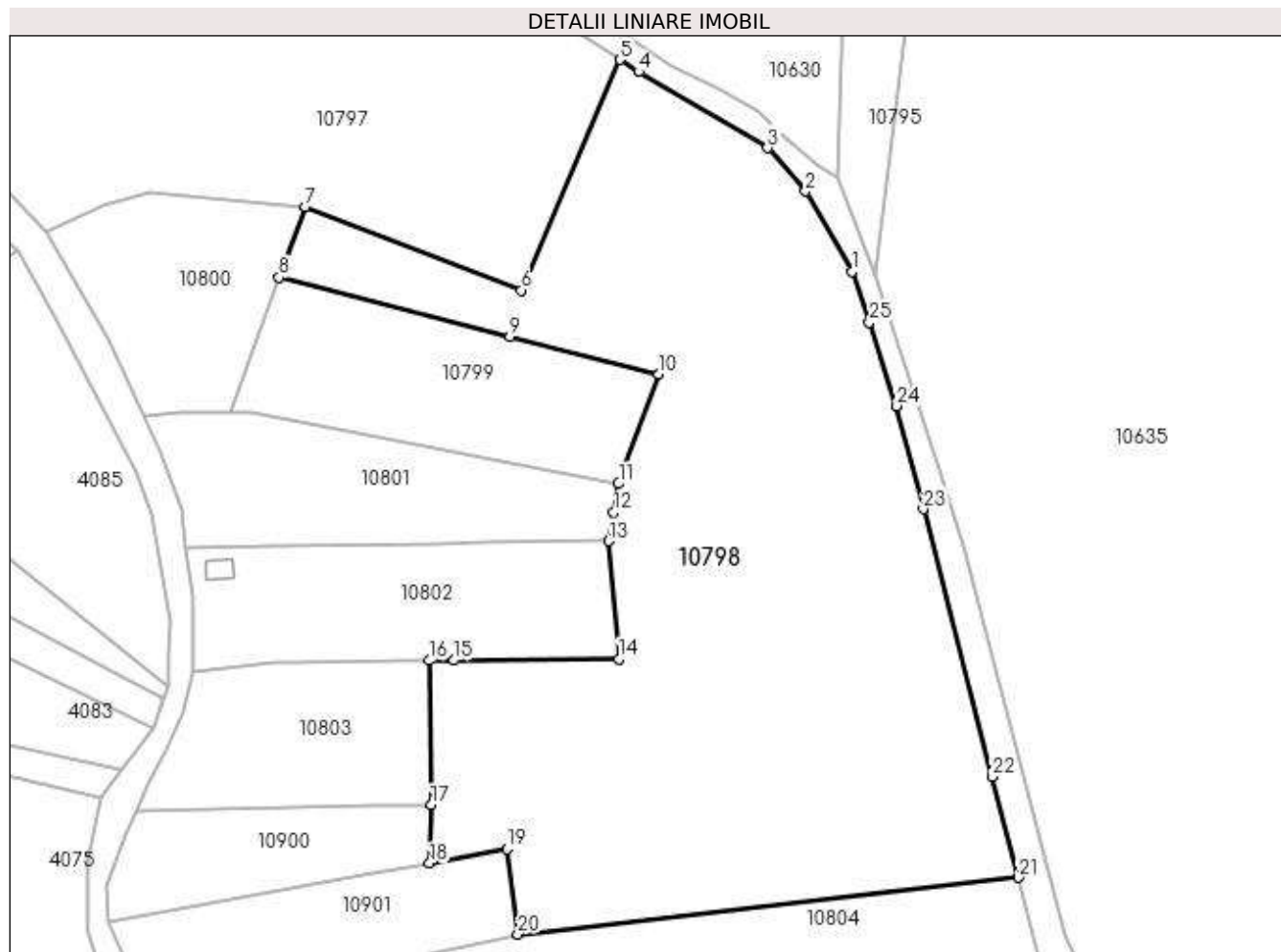
| Inscrieri privind dezmembramintele dreptului de proprietate, drepturi reale de garanție și sarcini | Referințe |
|--|-----------|
| NU SUNT | |

Anexa Nr. 1 La Partea I

Teren

| Nr cadastral | Suprafața (mp)* | Observații / Referințe |
|--------------|-----------------|---|
| | 12.391 | Teren la dispozitia comisiei locale de fond funciar conform art. 13, alin. 14 din legea 7/1996. |

* Suprafața este determinată în planul de proiecție Stereo 70.



Date referitoare la teren

| Crt | Categorie folosință | Intra vilan | Suprafața (mp) | Tarla | Parcelă | Nr. topo | Observații / Referințe |
|-----|---------------------|-------------|----------------|-------|--------------|----------|------------------------|
| 1 | arabil | DA | 746 | 6 | 1170/1, 1168 | - | |
| 2 | arabil | NU | 11.165 | 6 | 1170/1, 1168 | - | |
| 3 | arabil | DA | 480 | 6 | 1170/1, 1168 | - | |

Lungime Segmente

1) Valorile lungimilor segmentelor sunt obținute din proiecție în plan.

| Punct început | X / Y | Punct sfârșit | X / Y | Lungime segment (** (m) |
|---------------|----------------------------|---------------|----------------------------|-------------------------|
| 1 | 588.320,21 389.064,084 | 2 | 588.310,853 389.080,101 | 18.55 |
| 3 | 588.303,256 389.088,79 | 4 | 588.277,482 389.104,065 | 29.96 |
| 5 | 588.273,734 389.106,482 | 6 | 588.254,037 389.060,306 | 50.202 |

| Punct început | X / Y | Punct sfârșit | X / Y | Lungime segment (** (m) |
|---------------|----------------------------|---------------|----------------------------|-------------------------|
| 2 | 588.310,853 389.080,101 | 3 | 588.303,256 389.088,79 | 11.542 |
| 4 | 588.277,482 389.104,065 | 5 | 588.273,734 389.106,482 | 4.46 |
| 6 | 588.254,037 389.060,306 | 7 | 588.210,602 389.077,014 | 46.538 |

| Punct început | X / Y | Punct sfârșit | X / Y | Lungime segment (** (m)) |
|---------------|----------------------------|---------------|----------------------------|--------------------------|
| 7 | 588.210,602 389.077,014 | 8 | 588.205,425 389.062,881 | 15.051 |
| 9 | 588.251,688 389.051,077 | 10 | 588.281,429 389.043,489 | 30.694 |
| 11 | 588.273,438 389.021,567 | 12 | 588.272,492 389.015,847 | 5.798 |
| 13 | 588.271,402 389.010,091 | 14 | 588.273,524 388.986,484 | 23.702 |
| 15 | 588.240,423 388.986,182 | 16 | 588.235,417 388.986,146 | 5.006 |
| 17 | 588.235,883 388.957,224 | 18 | 588.235,568 388.945,526 | 11.702 |
| 19 | 588.251,125 388.948,353 | 20 | 588.253,256 388.931,308 | 17.178 |
| 21 | 588.353,509 388.942,68 | 22 | 588.348,295 388.962,91 | 20.891 |
| 23 | 588.334,481 389.016,503 | 24 | 588.329,161 389.037,145 | 21.317 |
| 25 | 588.323,682 389.053,88 | 1 | 588.320,21 389.064,084 | 10.779 |

| Punct început | X / Y | Punct sfârșit | X / Y | Lungime segment (** (m)) |
|---------------|----------------------------|---------------|----------------------------|--------------------------|
| 8 | 588.205,425 389.062,881 | 9 | 588.251,688 389.051,077 | 47.745 |
| 10 | 588.281,429 389.043,489 | 11 | 588.273,438 389.021,567 | 23.333 |
| 12 | 588.272,492 389.015,847 | 13 | 588.271,402 389.010,091 | 5.858 |
| 14 | 588.273,524 388.986,484 | 15 | 588.240,423 388.986,182 | 33.102 |
| 16 | 588.235,417 388.986,146 | 17 | 588.235,883 388.957,224 | 28.926 |
| 18 | 588.235,568 388.945,526 | 19 | 588.251,125 388.948,353 | 15.812 |
| 20 | 588.253,256 388.931,308 | 21 | 588.353,509 388.942,68 | 100.896 |
| 22 | 588.348,295 388.962,91 | 23 | 588.334,481 389.016,503 | 55.345 |
| 24 | 588.329,161 389.037,145 | 25 | 588.323,682 389.053,88 | 17.609 |

** Lungimile segmentelor sunt determinate în planul de proiecție Stereo 70 și sunt rotunjite la 1 milimetru.

*** Distanța dintre puncte este formată din segmente cumulate ce sunt mai mici decât valoarea 1 milimetru.

**DATE DESPRE IMOBILUL NR. 10799**

Oficiul de Cadastru și Publicitate Imobiliară PRAHOVA
Biroul de Cadastru și Publicitate Imobiliară Ploiești

A. Partea I. Descrierea imobilului

TEREN Necunoscut

Adresa: Loc. Bighilin, Jud. Prahova

| Nr. Crt | Nr cadastral Nr. topografic | Suprafața* (mp) | Observații / Referințe |
|---------|-----------------------------|-----------------|---|
| A1 | | 2.000 | Sector cadastral:13 Teren neimprejmuit; |

B. Partea II. Proprietari și acte

| Inscrieri privitoare la dreptul de proprietate și alte drepturi reale | Referințe |
|---|-----------|
| / | |
| Act Administrativ nr. 39274, din 10/04/1996 emis de CJSDPAT PRAHOVA (TITLU DE PROPRIETATE;); | |
| B1 | A1 |
| Intabulare, drept de PROPRIETATE, dobândit prin Reconstituire, cota actuala 1/1, cota initiala 1/1 | |
| 1) TOMA ATANASE 2) BRATU ELIZA 3) PETCU DUMITRU 4) PETCU ELENA 5) COSTACHE ALEXANDRINA 6) BESTEROIU ELENA 7) SOARE MARIA 8) IUGA NICULINA 9) MANGU ANA 10) ION VIRGINIA 11) ARGHIR RICA | |

C. Partea III. SARCINI .

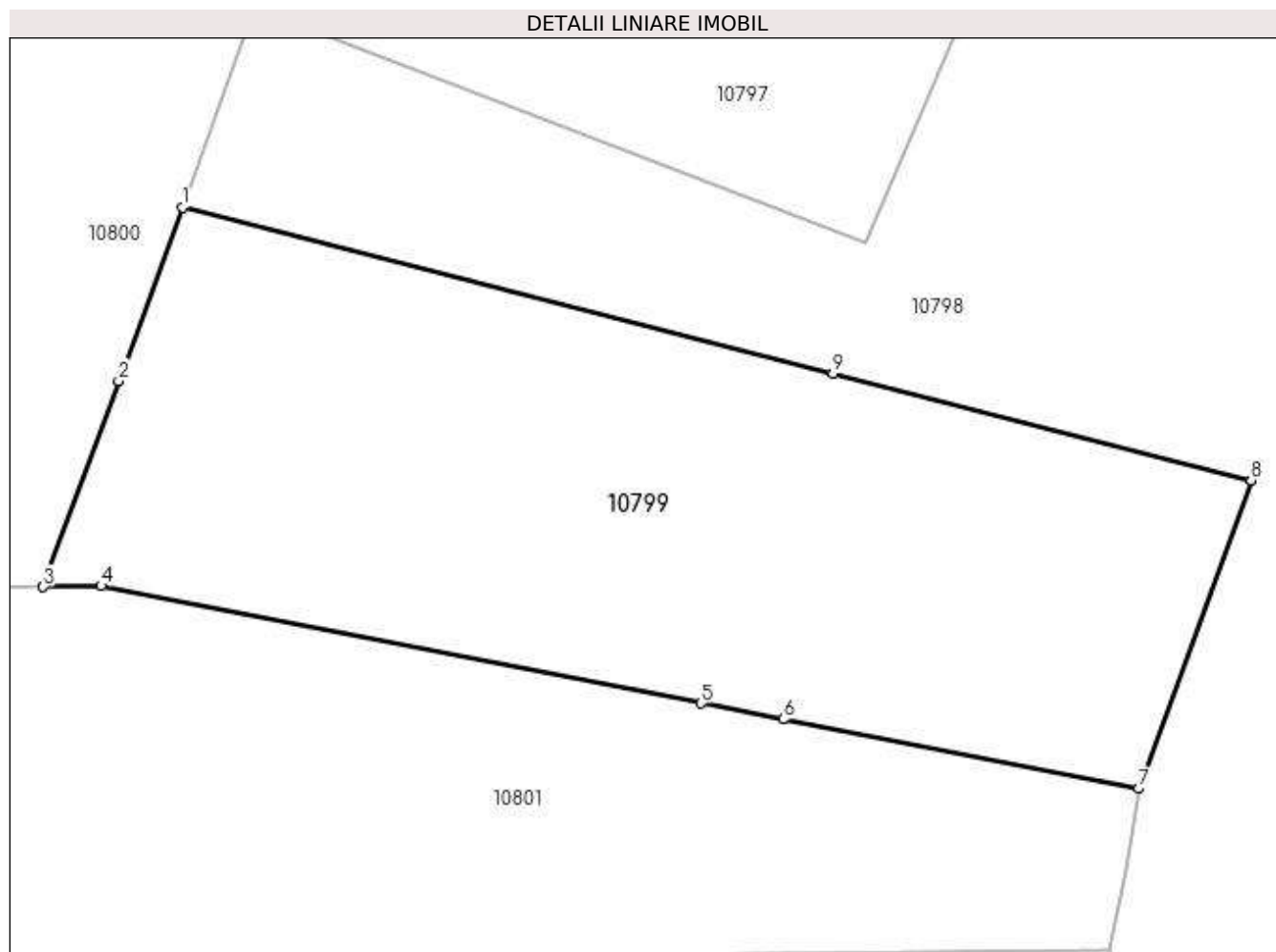
| Inscrieri privind dezmembramintele dreptului de proprietate, drepturi reale de garanție și sarcini | Referințe |
|--|-----------|
| NU SUNT | |

Anexa Nr. 1 La Partea I

Teren

| | | |
|--------------|-----------------|------------------------|
| Nr cadastral | Suprafața (mp)* | Observații / Referințe |
| | 2.000 | |

* Suprafața este determinată în planul de proiecție Stereo 70.



Date referitoare la teren

| Crt | Categorie folosință | Intravilan | Suprafața (mp) | Tarla | Parcelă | Nr. topo | Observații / Referințe |
|-----|---------------------|------------|----------------|-------|---------|----------|------------------------|
| 1 | arabil | DA | 1.236 | 6 | 165/1 | - | |
| 2 | arabil | NU | 764 | 6 | 165/1 | - | |

Lungime Segmente

1) Valorile lungimilor segmentelor sunt obținute din proiecție în plan.

| Punct început | X / Y | Punct sfârșit | X / Y | Lungime segment (** (m) |
|---------------|----------------------------|---------------|----------------------------|-------------------------|
| 1 | 588.205,425 389.062,881 | 2 | 588.200,909 389.050,552 | 13.13 |
| 2 | 588.200,909 389.050,552 | 3 | 588.195,537 389.035,89 | 15.615 |
| 3 | 588.195,537 389.035,89 | 4 | 588.199,657 389.035,97 | 4.121 |
| 4 | 588.199,657 389.035,97 | 5 | 588.242,32 389.027,642 | 43.468 |

| Punct început | X / Y | Punct sfârșit | X / Y | Lungime segment (** (m) |
|---------------|----------------------------|---------------|----------------------------|-------------------------|
| 5 | 588.242,32 389.027,642 | 6 | 588.248,168 389.026,5 | 5.958 |
| 6 | 588.248,168 389.026,5 | 7 | 588.273,438 389.021,567 | 25.747 |
| 7 | 588.273,438 389.021,567 | 8 | 588.281,429 389.043,489 | 23.333 |
| 8 | 588.281,429 389.043,489 | 9 | 588.251,688 389.051,077 | 30.694 |
| 9 | 588.251,688 389.051,077 | 1 | 588.205,425 389.062,881 | 47.745 |

** Lungimile segmentelor sunt determinate în planul de proiecție Stereo 70 și sunt rotunjite la 1 milimetru.

*** Distanța dintre puncte este formată din segmente cumulate ce sunt mai mici decât valoarea 1 milimetru.

**DATE DESPRE IMOBILUL NR. 10800**

Oficiul de Cadastru și Publicitate Imobiliară PRAHOVA
Biroul de Cadastru și Publicitate Imobiliară Ploiești

A. Partea I. Descrierea imobilului

TEREN Intravilan

Adresa: Loc. Bighilin, Jud. Prahova

| Nr. Crt | Nr cadastral Nr. topografic | Suprafața* (mp) | Observații / Referințe |
|---------|-----------------------------|-----------------|---|
| A1 | | 1.500 | Sector cadastral:13 Teren neimprejmuit; |

B. Partea II. Proprietari și acte

| Inscrieri privitoare la dreptul de proprietate și alte drepturi reale | Referințe |
|--|-----------|
| / | |
| Act Administrativ nr. 114, din 06/09/2006 emis de CJSDPAT PRAHOVA (TITLU DE PROPRIETATE;); | |
| B1 | A1 |
| Intabulare, drept de PROPRIETATE, dobândit prin Reconstituire, cota actuala 1/1, cota initiala 1/1 1) NICOLAE DUMITRU | |

C. Partea III. SARCINI .

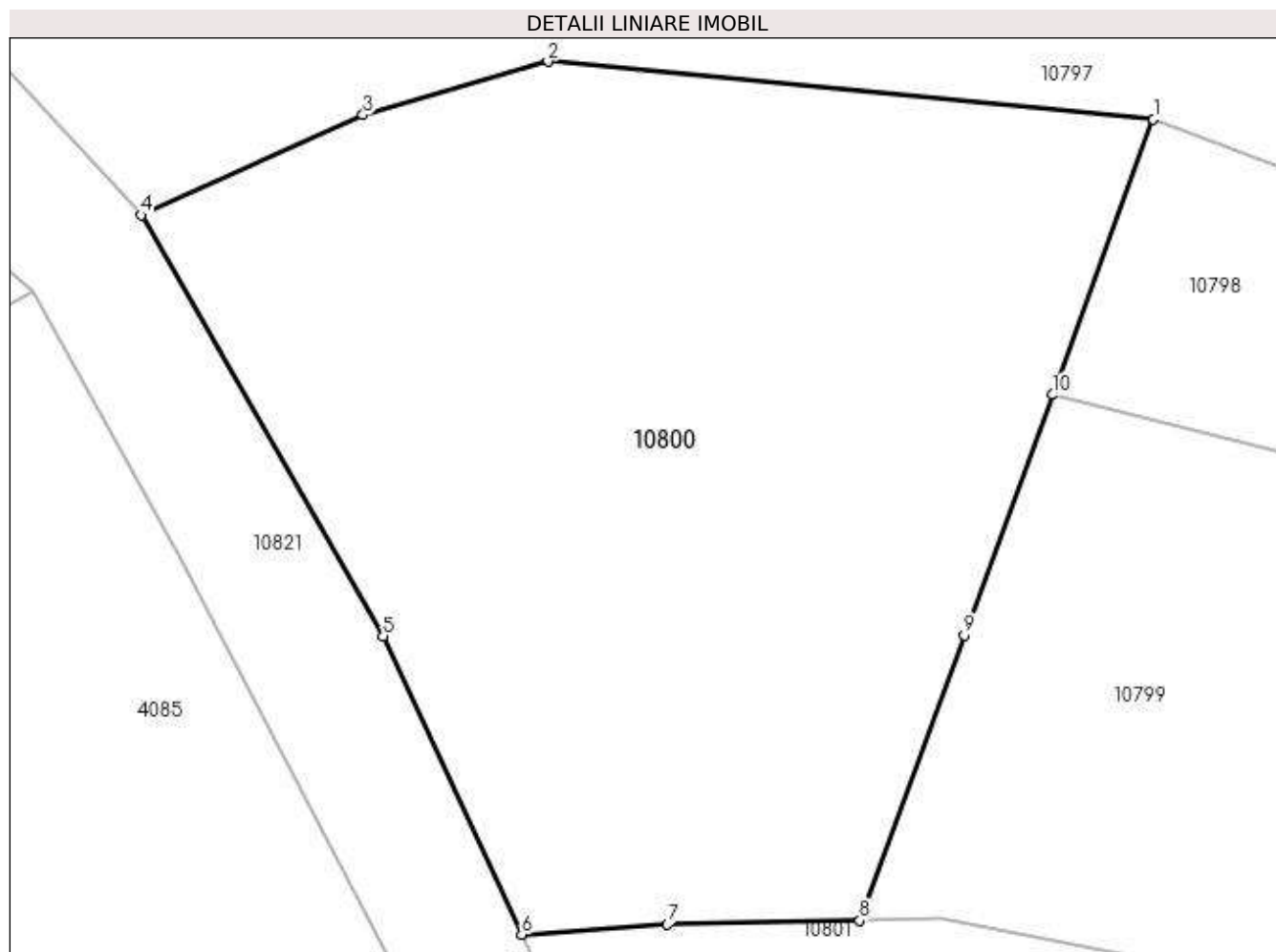
| Inscrieri privind dezmembramintele dreptului de proprietate, drepturi reale de garanție și sarcini | Referințe |
|--|-----------|
| NU SUNT | |

Anexa Nr. 1 La Partea I

Teren

| | | |
|--------------|-----------------|------------------------|
| Nr cadastral | Suprafața (mp)* | Observații / Referințe |
| | 1.500 | |

* Suprafața este determinată în planul de proiecție Stereo 70.



Date referitoare la teren

| Crt | Categorie folosință | Intravilan | Suprafața (mp) | Tarla | Parcelă | Nr. topo | Observații / Referințe |
|-----|---------------------|------------|----------------|-------|---------|----------|------------------------|
| 1 | arabil | DA | 1.500 | 6 | 163 | - | |

Lungime Segmente

1) Valorile lungimilor segmentelor sunt obținute din proiecție în plan.

| Punct început | X / Y | Punct sfârșit | X / Y | Lungime segment (** (m) |
|---------------|----------------------------|---------------|----------------------------|-------------------------|
| 1 | 588.210,602 389.077,014 | 2 | 588.179,535 389.079,973 | 31.208 |
| 2 | 588.179,535 389.079,973 | 3 | 588.170,038 389.077,231 | 9.885 |
| 3 | 588.170,038 389.077,231 | 4 | 588.158,643 389.072,097 | 12.498 |
| 4 | 588.158,643 389.072,097 | 5 | 588.171,082 389.050,498 | 24.925 |
| 5 | 588.171,082 389.050,498 | 6 | 588.178,188 389.035,192 | 16.875 |

| Punct început | X / Y | Punct sfârșit | X / Y | Lungime segment (** (m) |
|---------------|----------------------------|---------------|----------------------------|-------------------------|
| 6 | 588.178,188 389.035,192 | 7 | 588.185,659 389.035,697 | 7.488 |
| 7 | 588.185,659 389.035,697 | 8 | 588.195,537 389.035,89 | 9.88 |
| 8 | 588.195,537 389.035,89 | 9 | 588.200,909 389.050,552 | 15.615 |
| 9 | 588.200,909 389.050,552 | 10 | 588.205,425 389.062,881 | 13.13 |
| 10 | 588.205,425 389.062,881 | 1 | 588.210,602 389.077,014 | 15.051 |

** Lungimile segmentelor sunt determinate în planul de proiecție Stereo 70 și sunt rotunjite la 1 milimetru.

*** Distanța dintre puncte este formată din segmente cumulate ce sunt mai mici decât valoarea 1 milimetru.

**DATE DESPRE IMOBILUL NR. 10801**

Oficiul de Cadastru și Publicitate Imobiliară PRAHOVA
Biroul de Cadastru și Publicitate Imobiliară Ploiești

A. Partea I. Descrierea imobilului

TEREN Necunoscut

Adresa: Loc. Bighilin, Jud. Prahova

| Nr. Crt | Nr cadastral Nr. topografic | Suprafața* (mp) | Observații / Referințe |
|---------|-----------------------------|------------------------------------|---------------------------------------|
| A1 | | Din acte: 1.550 Masurata: 1.839 | Sector cadastral:13 Teren imprejmuit; |

B. Partea II. Proprietari și acte

| Inscrieri privitoare la dreptul de proprietate și alte drepturi reale | | Referințe |
|---|--|-----------|
| / | | |
| Act Administrativ nr. 91267, din 28/11/2002 emis de CJSDPAT PRAHOVA (TITLU DE PROPRIETATE;); | | |
| B1 | Intabulare, drept de PROPRIETATE, dobandit prin Reconstituire, cota actuala 1/1, cota initiala 1/1 1) PETRE ION DEFUNCT:Da 2) PETRE MIHAIL | A1 |

C. Partea III. SARCINI .

| Inscrieri privind dezmembramintele dreptului de proprietate, drepturi reale de garanție și sarcini | Referințe |
|--|-----------|
| NU SUNT | |

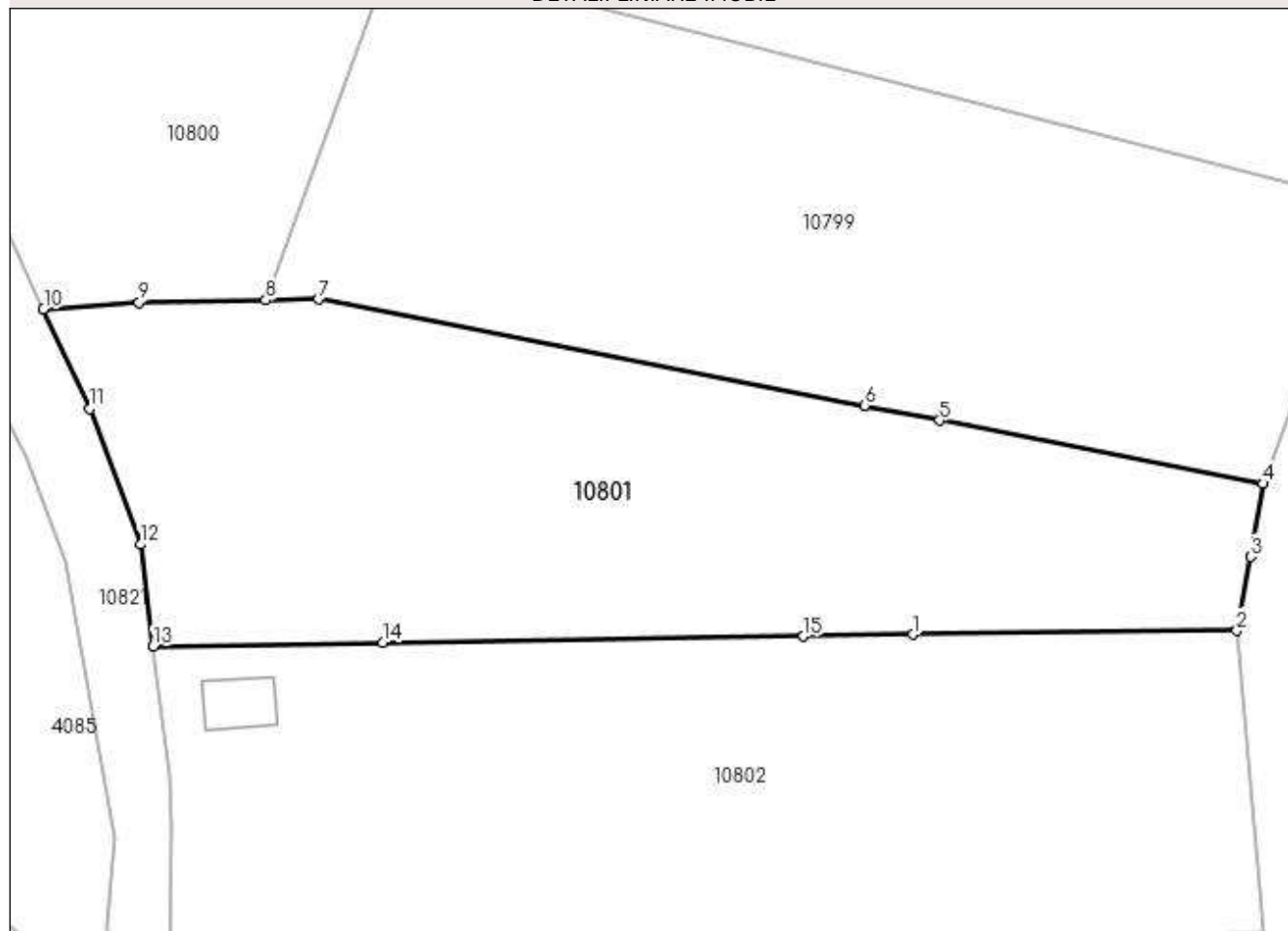
Anexa Nr. 1 La Partea I

Teren

| | | |
|--------------|------------------------------------|------------------------|
| Nr cadastral | Suprafața (mp)* | Observații / Referințe |
| | Din acte: 1.550 Masurata: 1.839 | |

* Suprafața este determinată în planul de proiecție Stereo 70.

DETALII LINIARE IMOBIL



Date referitoare la teren

| Crt | Categorie folosință | Intra vilan | Suprafața (mp) | Tarla | Parcelă | Nr. topo | Observații / Referințe |
|-----|---------------------|-------------|----------------|-------|---------|----------|------------------------|
| 1 | arabil | DA | 1.340 | 6 | 166 | - | |
| 2 | arabil | NU | 499 | 6 | 166 | - | |

Lungime Segmente

1) Valorile lungimilor segmentelor sunt obținute din proiecție în plan.

| Punct început | X / Y | Punct sfârșit | X / Y | Lungime segment (** (m) |
|---------------|----------------------------|---------------|----------------------------|-------------------------|
| 1 | 588.246,139 389.009,779 | 2 | 588.271,402 389.010,091 | 25.265 |
| 2 | 588.271,402 389.010,091 | 3 | 588.272,492 389.015,847 | 5.858 |
| 3 | 588.272,492 389.015,847 | 4 | 588.273,438 389.021,567 | 5.798 |
| 4 | 588.273,438 389.021,567 | 5 | 588.248,168 389.026,5 | 25.747 |

| Punct început | X / Y | Punct sfârşit | X / Y | Lungime segment (** (m) |
|---------------|----------------------------|---------------|----------------------------|-------------------------|
| 5 | 588.248,168 389.026,5 | 6 | 588.242,32 389.027,642 | 5.958 |
| 6 | 588.242,32 389.027,642 | 7 | 588.199,657 389.035,97 | 43.468 |
| 7 | 588.199,657 389.035,97 | 8 | 588.195,537 389.035,89 | 4.121 |
| 8 | 588.195,537 389.035,89 | 9 | 588.185,659 389.035,697 | 9.88 |
| 9 | 588.185,659 389.035,697 | 10 | 588.178,188 389.035,192 | 7.488 |
| 10 | 588.178,188 389.035,192 | 11 | 588.181,799 389.027,415 | 8.574 |
| 11 | 588.181,799 389.027,415 | 12 | 588.185,745 389.016,817 | 11.309 |
| 12 | 588.185,745 389.016,817 | 13 | 588.186,76 389.008,87 | 8.012 |
| 13 | 588.186,76 389.008,87 | 14 | 588.204,677 389.009,144 | 17.919 |
| 14 | 588.204,677 389.009,144 | 15 | 588.237,54 389.009,632 | 32.867 |
| 15 | 588.237,54 389.009,632 | 1 | 588.246,139 389.009,779 | 8.6 |

** Lungimile segmentelor sunt determinate în planul de proiecție Stereo 70 și sunt rotunjite la 1 milimetru.

*** Distanța dintre puncte este formată din segmente cumulate ce sunt mai mici decât valoarea 1 milimetru.

**DATE DESPRE IMOBILUL NR. 10802**

Oficiul de Cadastru și Publicitate Imobiliară PRAHOVA
Biroul de Cadastru și Publicitate Imobiliară Ploiești

A. Partea I. Descrierea imobilului

TEREN Intravilan

Nr. CF vechi:4001

Nr. cadastral vechi:10912

Adresa: Loc. Bighilin, Jud. Prahova

| Nr. Crt | Nr cadastral Nr. topografic | Suprafața* (mp) | Observații / Referințe |
|---------|-----------------------------|------------------------------------|---------------------------------------|
| A1 | 21162 | Din acte: 2.000 Masurata: 2.003 | Sector cadastral:13 Teren imprejmuit; |

Construcții

| Crt | Nr cadastral Nr. topografic | Adresa | Observații / Referințe |
|------|-----------------------------|-----------------------------|---|
| A1.1 | 21162-C1 | Loc. Bighilin, Jud. Prahova | Nr. niveluri:1; S. construita la sol:20 mp; S. construita desfasurata:20 mp; LOCUINTA |

B. Partea II. Proprietari și acte

| Inscrieri privitoare la dreptul de proprietate și alte drepturi reale | | Referințe |
|--|---|-----------|
| 81921 / 11/12/2008 | | |
| Contract De Vanzare-Cumparare nr. 7200, din 10/12/2008 emis de NP IVAN CONSTANTIN; | | |
| B2 | Intabulare, drept de PROPRIETATE, dobandit prin Conventie, cota actuala 1/1, cota initiala 1/1 1) POENARU IOAN-VIOREL 2) POENARU FLORENTINA | A1, A1.1 |

C. Partea III. SARCINI .

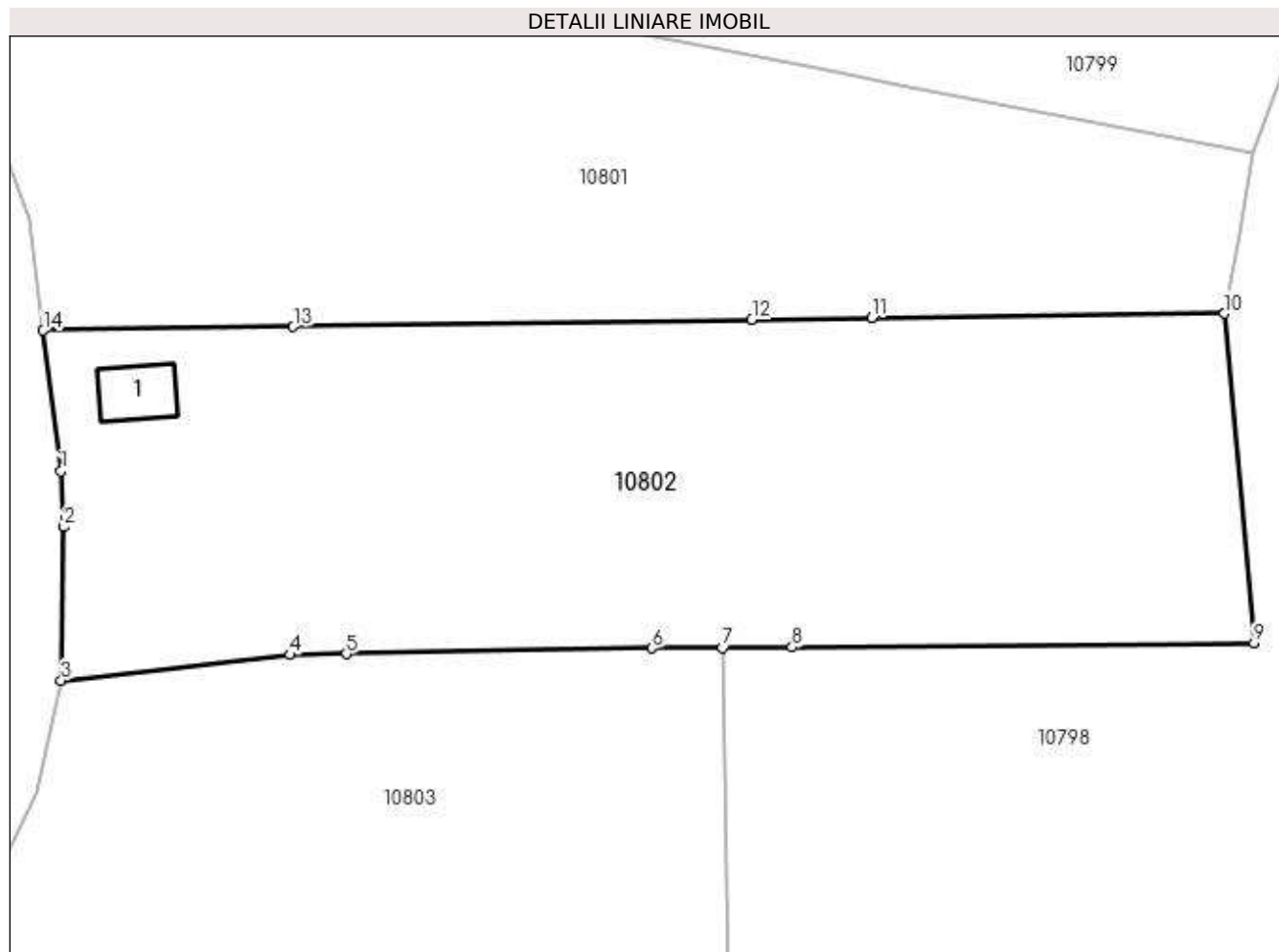
| Inscrieri privind dezmembramintele dreptului de proprietate, drepturi reale de garanție și sarcini | Referințe |
|--|-----------|
| NU SUNT | |

Anexa Nr. 1 La Partea I

Teren

| | | |
|--------------|------------------------------------|------------------------|
| Nr cadastral | Suprafața (mp)* | Observații / Referințe |
| 21162 | Din acte: 2.000 Masurata: 2.003 | |

* Suprafața este determinată în planul de proiecție Stereo 70.



Date referitoare la teren

| Crt | Categorie folosință | Intra vilan | Suprafața (mp) | Tarla | Parcelă | Nr. topo | Observații / Referințe |
|-----|---------------------|-------------|----------------|-------|---------|----------|------------------------|
| 1 | curți constructii | DA | 242 | 6 | 167 | - | |
| 2 | arabil | DA | 1.761 | 6 | 167/1 | - | |

Date referitoare la construcții

| Crt | Număr | Destinație construcție | Supraf. (mp) | Situație juridică | Observații / Referințe |
|------|----------|-------------------------|-----------------------------|-------------------|---|
| A1.1 | 21162-C1 | construcții de locuințe | Din acte: 0 Masurata: 20 | Cu acte | Nr. niveluri:1; S. construita la sol:20 mp; S. construita desfasurata:20 mp; LOCUINTA |

Lungime Segmente

1) Valorile lungimilor segmentelor sunt obținute din proiecție în plan.

| Punct început | X / Y | Punct sfârșit | X / Y | Lungime segment (** (m) |
|---------------|----------------------------|---------------|----------------------------|-------------------------|
| 1 | 588.188,03 388.998,81 | 2 | 588.188,225 388.994,786 | 4.029 |
| 2 | 588.188,225 388.994,786 | 3 | 588.188,05 388.983,78 | 11.007 |
| 3 | 588.188,05 388.983,78 | 4 | 588.204,47 388.985,63 | 16.524 |

| Punct început | X / Y | Punct sfârşit | X / Y | Lungime segment (** (m) |
|---------------|----------------------------|---------------|----------------------------|-------------------------|
| 4 | 588.204,47 388.985,63 | 5 | 588.208,472 388.985,704 | 4.003 |
| 5 | 588.208,472 388.985,704 | 6 | 588.230,41 388.986,11 | 21.942 |
| 6 | 588.230,41 388.986,11 | 7 | 588.235,417 388.986,146 | 5.007 |
| 7 | 588.235,417 388.986,146 | 8 | 588.240,423 388.986,182 | 5.006 |
| 8 | 588.240,423 388.986,182 | 9 | 588.273,524 388.986,484 | 33.102 |
| 9 | 588.273,524 388.986,484 | 10 | 588.271,402 389.010,091 | 23.702 |
| 10 | 588.271,402 389.010,091 | 11 | 588.246,139 389.009,779 | 25.265 |
| 11 | 588.246,139 389.009,779 | 12 | 588.237,54 389.009,632 | 8.6 |
| 12 | 588.237,54 389.009,632 | 13 | 588.204,677 389.009,144 | 32.867 |
| 13 | 588.204,677 389.009,144 | 14 | 588.186,76 389.008,87 | 17.919 |
| 14 | 588.186,76 389.008,87 | 1 | 588.188,03 388.998,81 | 10.14 |

** Lungimile segmentelor sunt determinate în planul de proiecție Stereo 70 și sunt rotunjite la 1 milimetru.

*** Distanța dintre puncte este formată din segmente cumulate ce sunt mai mici decât valoarea 1 milimetru.

**DATE DESPRE IMOBILUL NR. 10803**

Oficiul de Cadastru și Publicitate Imobiliară PRAHOVA
Biroul de Cadastru și Publicitate Imobiliară Ploiești

A. Partea I. Descrierea imobilului

TEREN Intravilan

Adresa: Loc. Bighilin, Jud. Prahova

| Nr. Crt | Nr cadastral Nr. topografic | Suprafața* (mp) | Observații / Referințe |
|---------|-----------------------------|-----------------|---------------------------------------|
| A1 | | 1.500 | Sector cadastral:13 Teren imprejmuit; |

B. Partea II. Proprietari și acte

| Inscrieri privitoare la dreptul de proprietate și alte drepturi reale | Referințe |
|---|-----------|
| / | |
| Act Administrativ nr. 201378, din 17/01/2008 emis de CJSDPAT PRAHOVA (TITLU DE PROPRIETATE;); | |
| B1 | A1 |
| Intabulare, drept de PROPRIETATE, dobândit prin Reconstituire, cota actuala 1/1, cota initiala 1/1 | |
| 1) ZAHARIA MARILENA 2) ZAHARIA CONSTANTIN 3) PETRE AURELIA 4) ZAHARIA MIHAELA 5) ZAHARIA GHEORGHE 6) ZAHARIA ION | |

C. Partea III. SARCINI .

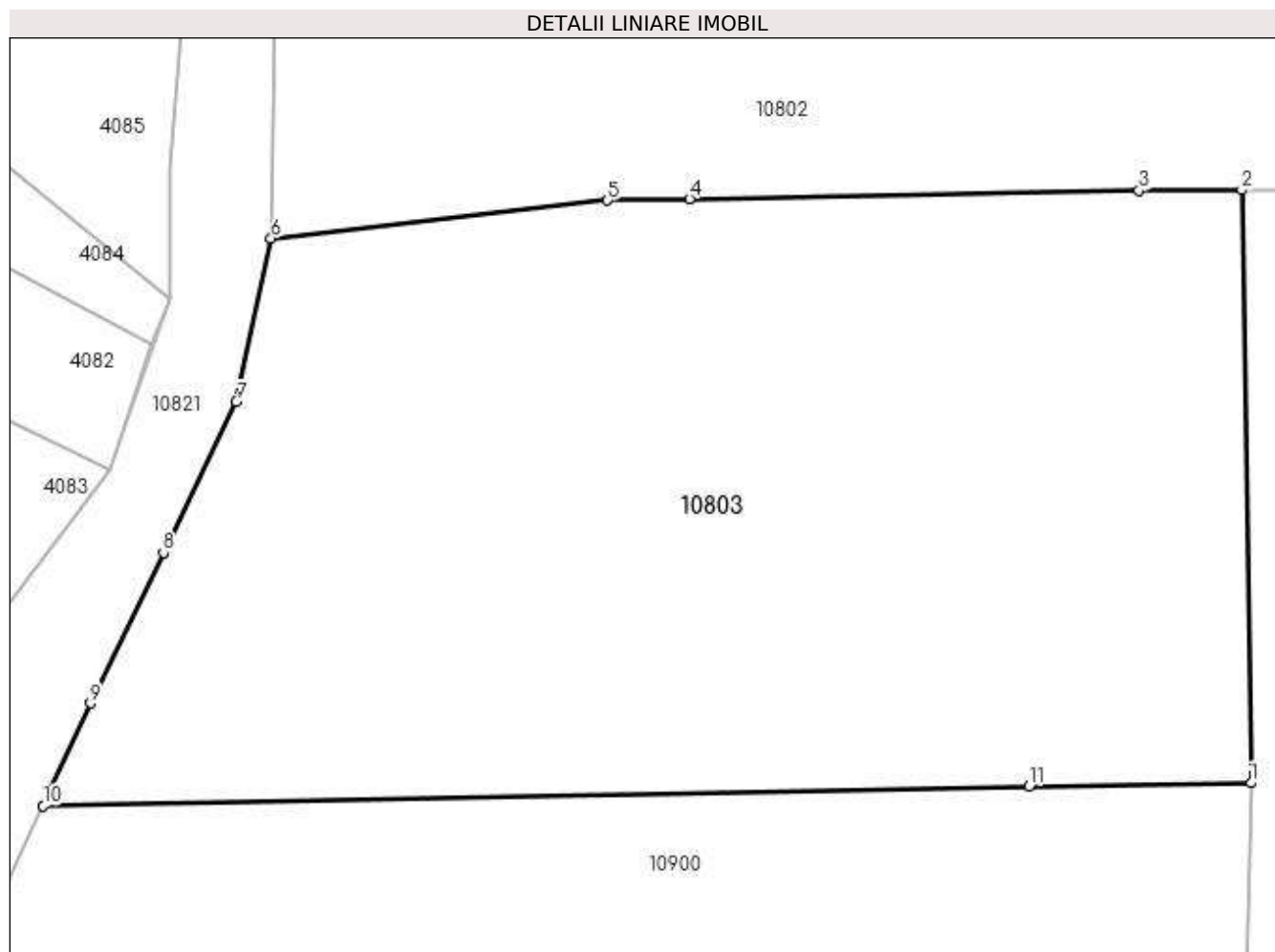
| Inscrieri privind dezmembramintele dreptului de proprietate, drepturi reale de garanție și sarcini | Referințe |
|--|-----------|
| NU SUNT | |

Anexa Nr. 1 La Partea I

Teren

| | | |
|--------------|-----------------|------------------------|
| Nr cadastral | Suprafața (mp)* | Observații / Referințe |
| | 1.500 | |

* Suprafața este determinată în planul de proiecție Stereo 70.



Date referitoare la teren

| Crt | Categorie folosință | Intravilan | Suprafața (mp) | Tarla | Parcelă | Nr. topo | Observații / Referințe |
|-----|---------------------|------------|----------------|-------|---------|----------|------------------------|
| 1 | curți constructii | DA | 1.500 | 6 | 168 | - | |

Lungime Segmente

1) Valorile lungimilor segmentelor sunt obținute din proiecție în plan.

| Punct început | X / Y | Punct sfârșit | X / Y | Lungime segment (** (m) |
|---------------|----------------------------|---------------|----------------------------|-------------------------|
| 1 | 588.235,883 388.957,224 | 2 | 588.235,417 388.986,146 | 28.926 |
| 2 | 588.235,417 388.986,146 | 3 | 588.230,41 388.986,11 | 5.007 |
| 3 | 588.230,41 388.986,11 | 4 | 588.208,472 388.985,704 | 21.942 |
| 4 | 588.208,472 388.985,704 | 5 | 588.204,47 388.985,63 | 4.003 |
| 5 | 588.204,47 388.985,63 | 6 | 588.188,05 388.983,78 | 16.524 |

| Punct început | X / Y | Punct sfârșit | X / Y | Lungime segment (** (m) |
|---------------|----------------------------|---------------|----------------------------|-------------------------|
| 6 | 588.188,05 388.983,78 | 7 | 588.186,361 388.975,816 | 8.141 |
| 7 | 588.186,361 388.975,816 | 8 | 588.182,798 388.968,464 | 8.17 |
| 8 | 588.182,798 388.968,464 | 9 | 588.179,236 388.961,111 | 8.17 |
| 9 | 588.179,236 388.961,111 | 10 | 588.176,931 388.956,098 | 5.518 |
| 10 | 588.176,931 388.956,098 | 11 | 588.225,048 388.957,043 | 48.126 |
| 11 | 588.225,048 388.957,043 | 1 | 588.235,883 388.957,224 | 10.837 |

** Lungimile segmentelor sunt determinate în planul de proiecție Stereo 70 și sunt rotunjite la 1 milimetru.

*** Distanța dintre puncte este formată din segmente cumulate ce sunt mai mici decât valoarea 1 milimetru.

**DATE DESPRE IMOBILUL NR. 10804**

Oficiul de Cadastru și Publicitate Imobiliară PRAHOVA
Biroul de Cadastru și Publicitate Imobiliară Ploiești

A. Partea I. Descrierea imobilului

TEREN Necunoscut

Adresa: Loc. Bighilin, Jud. Prahova

| Nr. Crt | Nr cadastral Nr. topografic | Suprafața* (mp) | Observații / Referințe |
|---------|-----------------------------|-----------------|---|
| A1 | | 15.721 | Sector cadastral:13 Teren neimprejmuit; |

B. Partea II. Proprietari și acte

| Inscrieri privitoare la dreptul de proprietate și alte drepturi reale | Referințe |
|--|-----------|
| / | |
| Act Normativ nr. 7, din 13/03/1996 emis de PARLAMENTUL ROMANIEI (LEGE;); | |
| B1 | A1 |
| Inscrierea provizorie, drept de PROPRIETATE, dobandit prin Lege, cota actuala 1/1, cota initiala 1/1 1) COMUNA BUCOV, CIF:2843531 | |

C. Partea III. SARCINI .

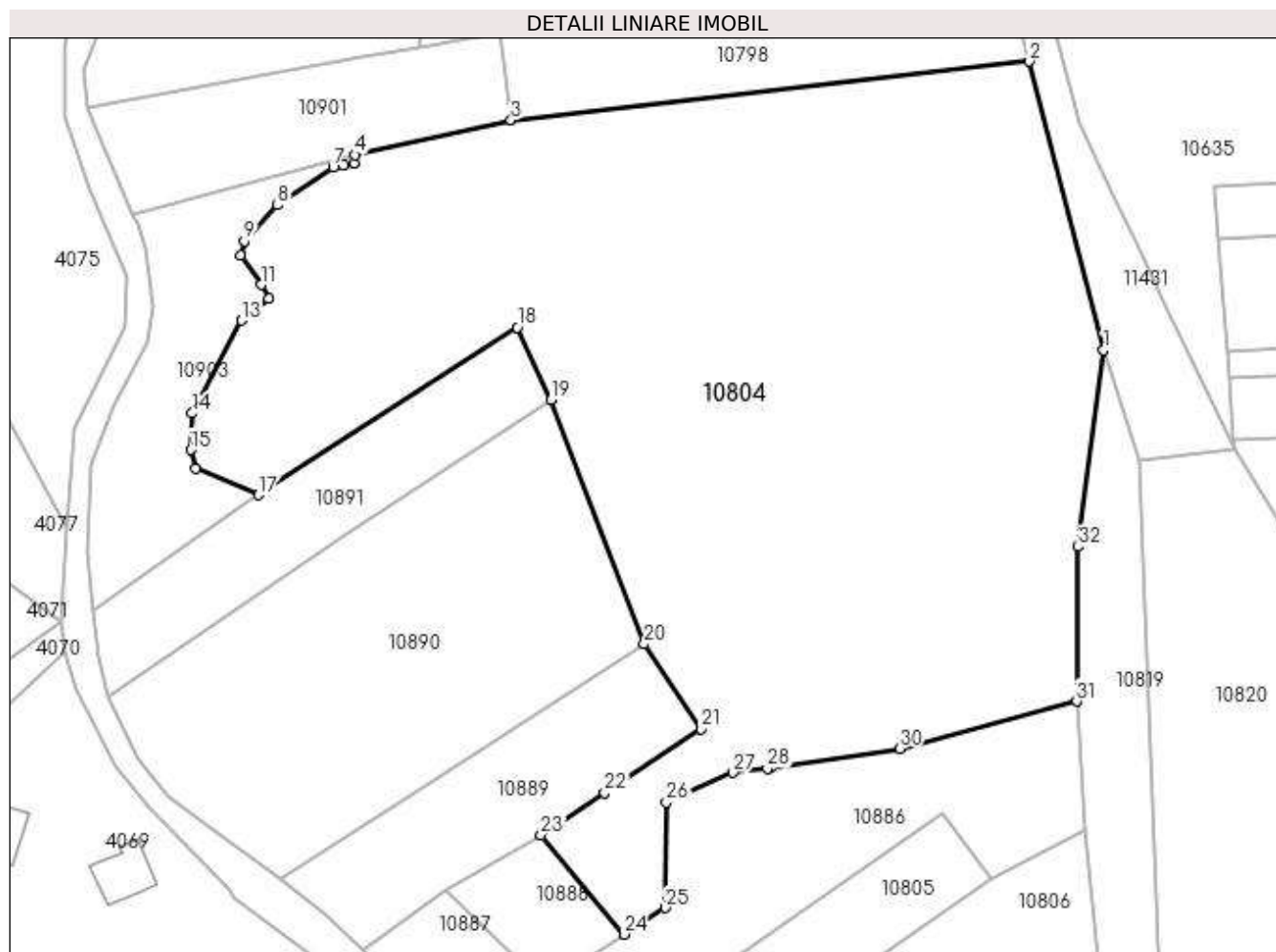
| Inscrieri privind dezmembramintele dreptului de proprietate, drepturi reale de garanție și sarcini | Referințe |
|--|-----------|
| NU SUNT | |

Anexa Nr. 1 La Partea I

Teren

| Nr cadastral | Suprafața (mp)* | Observații / Referințe |
|--------------|-----------------|------------------------|
| | 15.721 | |

* Suprafața este determinată în planul de proiecție Stereo 70.



Date referitoare la teren

| Crt | Categorie folosință | Intra vilan | Suprafața (mp) | Tarla | Parcelă | Nr. topo | Observații / Referințe |
|-----|---------------------|-------------|----------------|-------|---------|----------|------------------------|
| 1 | pasune | NU | 15.086 | 29 | 1148 | - | |
| 2 | pasune | DA | 635 | 29 | 1148 | - | |

Lungime Segmente

1) Valorile lungimilor segmentelor sunt obținute din proiecție în plan.

| Punct început | X / Y | Punct sfârșit | X / Y | Lungime segment (** (m)) |
|---------------|----------------------------|---------------|----------------------------|--------------------------|
| 1 | 588.367,89 388.886,885 | 2 | 588.353,509 388.942,68 | 57.619 |
| 3 | 588.253,256 388.931,308 | 4 | 588.223,066 388.924,643 | 30.917 |
| 5 | 588.222,915 388.923,059 | 6 | 588.220,896 388.922,615 | 2.067 |
| 7 | 588.218,878 388.922,17 | 8 | 588.208,035 388.914,903 | 13.053 |

| Punct început | X / Y | Punct sfârșit | X / Y | Lungime segment (** (m)) |
|---------------|----------------------------|---------------|----------------------------|--------------------------|
| 2 | 588.353,509 388.942,68 | 3 | 588.253,256 388.931,308 | 100.896 |
| 4 | 588.223,066 388.924,643 | 5 | 588.222,915 388.923,059 | 1.591 |
| 6 | 588.220,896 388.922,615 | 7 | 588.218,878 388.922,17 | 2.066 |
| 8 | 588.208,035 388.914,903 | 9 | 588.201,647 388.907,997 | 9.407 |

| Punct început | X / Y | Punct sfârșit | X / Y | Lungime segment (** (m) |
|---------------|----------------------------|---------------|----------------------------|-------------------------|
| 9 | 588.201,647 388.907,997 | 10 | 588.200,956 388.905,234 | 2.848 |
| 11 | 588.204,927 388.899,536 | 12 | 588.206,481 388.896,774 | 3.169 |
| 13 | 588.201,129 388.892,63 | 14 | 588.191,633 388.874,674 | 20.312 |
| 15 | 588.191,287 388.867,595 | 16 | 588.192,257 388.864,069 | 3.657 |
| 17 | 588.204,404 388.858,865 | 18 | 588.254,509 388.891,266 | 59.669 |
| 19 | 588.261,003 388.877,286 | 20 | 588.279,021 388.830,047 | 50.559 |
| 21 | 588.290,102 388.813,66 | 22 | 588.271,401 388.801,294 | 22.42 |
| 23 | 588.259,084 388.793,163 | 24 | 588.275,149 388.773,942 | 25.051 |
| 25 | 588.283,05 388.779,058 | 26 | 588.283,314 388.799,481 | 20.425 |
| 27 | 588.296,157 388.805,183 | 28 | 588.302,824 388.805,956 | 6.712 |
| 29 | 588.303,345 388.806,196 | 30 | 588.328,459 388.809,877 | 25.382 |
| 31 | 588.362,663 388.818,985 | 32 | 588.362,998 388.848,901 | 29.918 |

| Punct început | X / Y | Punct sfârșit | X / Y | Lungime segment (** (m) |
|---------------|----------------------------|---------------|----------------------------|-------------------------|
| 10 | 588.200,956 388.905,234 | 11 | 588.204,927 388.899,536 | 6.945 |
| 12 | 588.206,481 388.896,774 | 13 | 588.201,129 388.892,63 | 6.769 |
| 14 | 588.191,633 388.874,674 | 15 | 588.191,287 388.867,595 | 7.087 |
| 16 | 588.192,257 388.864,069 | 17 | 588.204,404 388.858,865 | 13.215 |
| 18 | 588.254,509 388.891,266 | 19 | 588.261,003 388.877,286 | 15.415 |
| 20 | 588.279,021 388.830,047 | 21 | 588.290,102 388.813,66 | 19.782 |
| 22 | 588.271,401 388.801,294 | 23 | 588.259,084 388.793,163 | 14.759 |
| 24 | 588.275,149 388.773,942 | 25 | 588.283,05 388.779,058 | 9.413 |
| 26 | 588.283,314 388.799,481 | 27 | 588.296,157 388.805,183 | 14.052 |
| 28 | 588.302,824 388.805,956 | 29 | 588.303,345 388.806,196 | 0.574 |
| 30 | 588.328,459 388.809,877 | 31 | 588.362,663 388.818,985 | 35.396 |
| 32 | 588.362,998 388.848,901 | 1 | 588.367,89 388.886,885 | 38.298 |

** Lungimile segmentelor sunt determinate în planul de proiecție Stereo 70 și sunt rotunjite la 1 milimetru.

*** Distanța dintre puncte este formată din segmente cumulate ce sunt mai mici decât valoarea 1 milimetru.

**DATE DESPRE IMOBILUL NR. 10805**

Oficiul de Cadastru și Publicitate Imobiliară PRAHOVA
Biroul de Cadastru și Publicitate Imobiliară Ploiești

A. Partea I. Descrierea imobilului

TEREN Necunoscut

Adresa: Loc. Bighilin, Jud. Prahova

| Nr. Crt | Nr cadastral Nr. topografic | Suprafața* (mp) | Observații / Referințe |
|---------|--------------------------------|-----------------|--|
| A1 | | 1.600 | Sector cadastral:13 Teren neimprejmit; |

B. Partea II. Proprietari și acte

| Inscrieri privitoare la dreptul de proprietate și alte drepturi reale | | Referințe |
|--|---|-----------|
| / | | |
| Act Administrativ nr. 208091, din 06/04/2011 emis de CJSDPAT PRAHOVA (TITLU DE PROPRIETATE;); | | |
| B1 | Intabulare, drept de PROPRIETATE, dobandit prin Reconstituire, cota actuala 3/4, cota initiala 3/4 1) GUTA MARIA 2) GUTA FLOAREA 3) NIȚU ELENA | A1 |
| Act Notarial nr. 60, din 15/06/2015 emis de NP DAVID ELLA (CERTIFICAT DE MOSTENITOR;); | | |
| B2 | Intabulare, drept de PROPRIETATE, dobandit prin Succesiune, cota actuala 1/8, cota initiala 1/8 1) OPREA CONSTANTIN | A1 |
| B3 | Intabulare, drept de PROPRIETATE, dobandit prin Succesiune, cota actuala 1/8, cota initiala 1/8 1) MARUŢELU FLORICA | A1 |

C. Partea III. SARCINI .

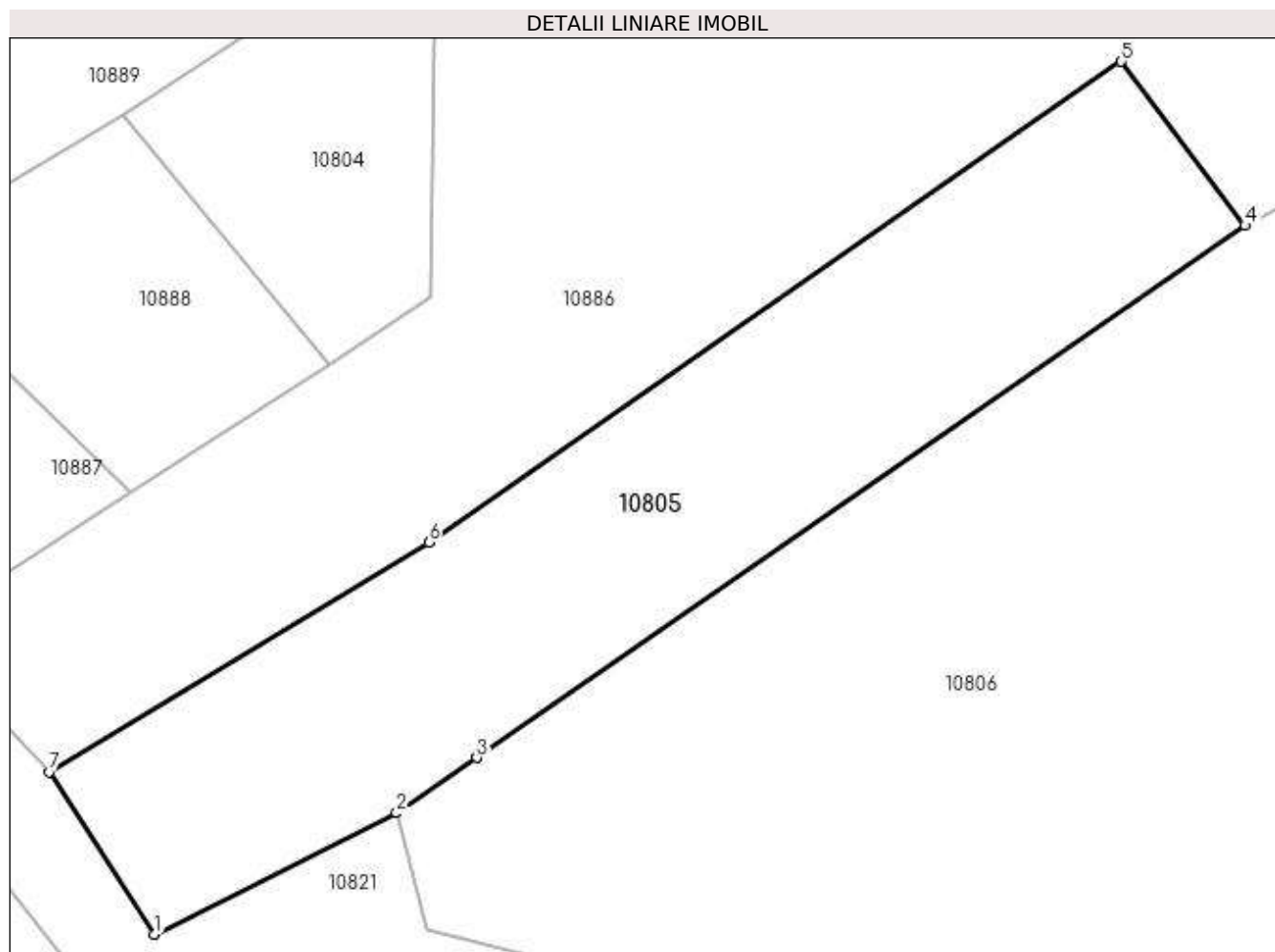
| Inscrieri privind dezmembramintele dreptului de proprietate, drepturi reale de garanție și sarcini | Referințe |
|--|-----------|
| NU SUNT | |

Anexa Nr. 1 La Partea I

Teren

| Nr cadastral | Suprafața (mp)* | Observații / Referințe |
|--------------|-----------------|------------------------|
| | 1.600 | |

* Suprafața este determinată în planul de proiecție Stereo 70.



Date referitoare la teren

| Crt | Categorie folosință | Intravilan | Suprafața (mp) | Tarla | Parcelă | Nr. topo | Observații / Referințe |
|-----|---------------------|------------|----------------|-------|---------|----------|------------------------|
| 1 | curți constructii | DA | 554 | 29 | 1152 | - | |
| 2 | arabil | NU | 1.046 | 29 | 1151 | - | |

Lungime Segmente

1) Valorile lungimilor segmentelor sunt obținute din proiecție în plan.

| Punct început | X / Y | Punct sfârșit | X / Y | Lungime segment (** (m) |
|---------------|----------------------------|---------------|----------------------------|-------------------------|
| 1 | 588.261,583 388.729,705 | 2 | 588.280,379 388.739,103 | 21.015 |
| 2 | 588.280,379 388.739,103 | 3 | 588.286,584 388.743,397 | 7.546 |
| 3 | 588.286,584 388.743,397 | 4 | 588.346,212 388.784,659 | 72.512 |
| 4 | 588.346,212 388.784,659 | 5 | 588.336,597 388.797,391 | 15.955 |

| Punct început | X / Y | Punct sfârșit | X / Y | Lungime segment (** (m) |
|---------------|----------------------------|---------------|----------------------------|-------------------------|
| 5 | 588.336,597 388.797,391 | 6 | 588.282,868 388.760,095 | 65.405 |
| 6 | 588.282,868 388.760,095 | 7 | 588.253,401 388.742,3 | 34.423 |
| 7 | 588.253,401 388.742,3 | 1 | 588.261,583 388.729,705 | 15.019 |

** Lungimile segmentelor sunt determinate în planul de proiecție Stereo 70 și sunt rotunjite la 1 milimetru.

*** Distanța dintre puncte este formată din segmente cumulate ce sunt mai mici decât valoarea 1 milimetru.

**DATE DESPRE IMOBILUL NR. 10806**

Oficiul de Cadastru și Publicitate Imobiliară PRAHOVA
Biroul de Cadastru și Publicitate Imobiliară Ploiești

A. Partea I. Descrierea imobilului

TEREN Intravilan

Adresa: Loc. Bighilin, Jud. Prahova

| Nr. Crt | Nr cadastral Nr. topografic | Suprafața* (mp) | Observații / Referințe |
|---------|-----------------------------|-----------------|---|
| A1 | | 5.174 | Sector cadastral:13 Teren neimprejmuit; |

B. Partea II. Proprietari și acte

| Inscrieri privitoare la dreptul de proprietate și alte drepturi reale | | Referințe |
|---|--|-----------|
| / | | |
| Act Normativ nr. 7, din 13/03/1996 emis de PARLAMENTUL ROMANIEI (LEGE;); | | |
| B1 | Inscrierea provizorie, drept de PROPRIETATE, dobandit prin Lege, cota actuala 1/1, cota initiala 1/1 1) COMUNA BUCOV, CIF:2843531 | A1 |

C. Partea III. SARCINI .

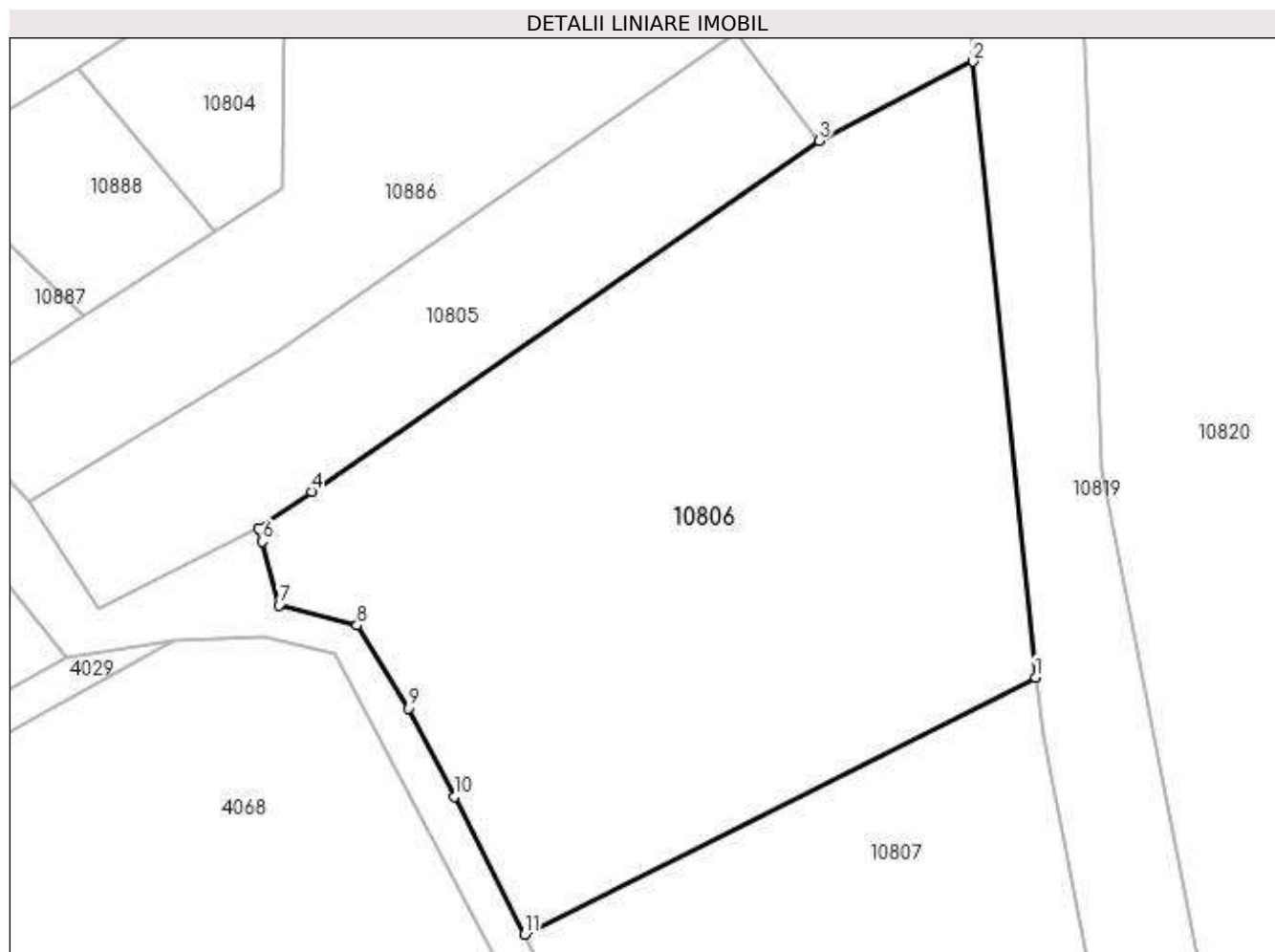
| Inscrieri privind dezmembramintele dreptului de proprietate, drepturi reale de garanție și sarcini | Referințe |
|--|-----------|
| NU SUNT | |

Anexa Nr. 1 La Partea I

Teren

| | | |
|--------------|-----------------|------------------------|
| Nr cadastral | Suprafața (mp)* | Observații / Referințe |
| | 5.174 | |

* Suprafața este determinată în planul de proiecție Stereo 70.



Date referitoare la teren

| Crt | Categorie folosință | Intra vilan | Suprafața (mp) | Tarla | Parcelă | Nr. topo | Observații / Referințe |
|-----|---------------------|-------------|----------------|-------|---------|----------|------------------------|
| 1 | pasune | DA | 5.174 | 29 | 1149 | - | |

Lungime Segmente

1) Valorile lungimilor segmentelor sunt obținute din proiecție în plan.

| Punct început | X / Y | Punct sfârșit | X / Y | Lungime segment (** (m) |
|---------------|----------------------------|---------------|----------------------------|-------------------------|
| 1 | 588.371,657 388.721,601 | 2 | 588.364,288 388.793,953 | 72.726 |
| 2 | 588.364,288 388.793,953 | 3 | 588.346,212 388.784,659 | 20.325 |
| 3 | 588.346,212 388.784,659 | 4 | 588.286,584 388.743,397 | 72.512 |
| 4 | 588.286,584 388.743,397 | 5 | 588.280,379 388.739,103 | 7.546 |
| 5 | 588.280,379 388.739,103 | 6 | 588.280,785 388.737,552 | 1.603 |

| Punct început | X / Y | Punct sfârşit | X / Y | Lungime segment (** (m) |
|---------------|----------------------------|---------------|----------------------------|-------------------------|
| 6 | 588.280,785 388.737,552 | 7 | 588.282,748 388.730,058 | 7.747 |
| 7 | 588.282,748 388.730,058 | 8 | 588.291,916 388.727,694 | 9.468 |
| 8 | 588.291,916 388.727,694 | 9 | 588.297,928 388.717,959 | 11.442 |
| 9 | 588.297,928 388.717,959 | 10 | 588.303,382 388.707,598 | 11.709 |
| 10 | 588.303,382 388.707,598 | 11 | 588.311,583 388.691,384 | 18.17 |
| 11 | 588.311,583 388.691,384 | 1 | 588.371,657 388.721,601 | 67.245 |

** Lungimile segmentelor sunt determinate în planul de proiecție Stereo 70 și sunt rotunjite la 1 milimetru.

*** Distanța dintre puncte este formată din segmente cumulate ce sunt mai mici decât valoarea 1 milimetru.

**DATE DESPRE IMOBILUL NR. 10807**

Oficiul de Cadastru și Publicitate Imobiliară PRAHOVA
Biroul de Cadastru și Publicitate Imobiliară Ploiești

A. Partea I. Descrierea imobilului

TEREN Extravilan

Adresa: Jud. Prahova

| Nr. Crt | Nr cadastral Nr. topografic | Suprafața* (mp) | Observații / Referințe |
|---------|-----------------------------|-----------------|---|
| A1 | | 4.500 | Sector cadastral:13 Teren neimprejmuit; |

B. Partea II. Proprietari și acte

| Inscrieri privitoare la dreptul de proprietate și alte drepturi reale | Referințe |
|---|-----------|
| / | |
| Act Administrativ nr. 41399, din 22/01/1996 emis de CJSDPAT PRAHOVA (TITLU DE PROPRIETATE;); | |
| B1 | A1 |
| Intabulare, drept de PROPRIETATE, dobândit prin Reconstituire, cota actuala 1/1, cota initiala 1/1 1) DOBRE CONSTANTIN | |

C. Partea III. SARCINI .

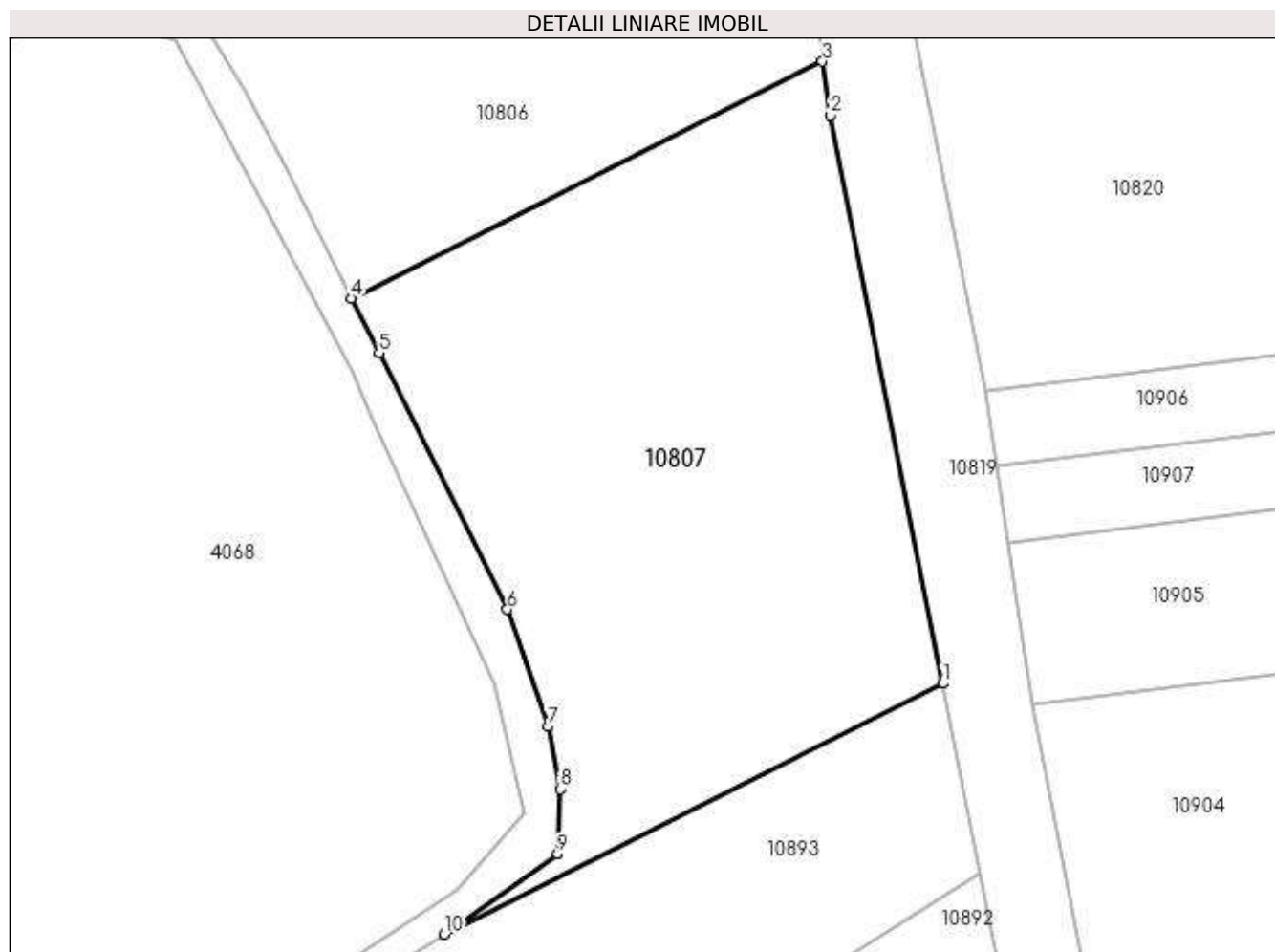
| Inscrieri privind dezmembramintele dreptului de proprietate, drepturi reale de garanție și sarcini | Referințe |
|--|-----------|
| NU SUNT | |

Anexa Nr. 1 La Partea I

Teren

| Nr cadastral | Suprafața (mp)* | Observații / Referințe |
|--------------|-----------------|------------------------|
| | 4.500 | |

* Suprafața este determinată în planul de proiecție Stereo 70.



Date referitoare la teren

| Crt | Categorie folosință | Intra vilan | Suprafața (mp) | Tarla | Parcelă | Nr. topo | Observații / Referințe |
|-----|---------------------|-------------|----------------|-------|---------|----------|------------------------|
| 1 | pasune | NU | 4.500 | 29 | 1148 | - | |

Lungime Segmente

1) Valorile lungimilor segmentelor sunt obținute din proiecție în plan.

| Punct început | X / Y | Punct sfârșit | X / Y | Lungime segment (** (m) |
|---------------|----------------------------|---------------|----------------------------|-------------------------|
| 1 | 588.387,0 388.642,274 | 2 | 588.372,7 388.714,721 | 73.845 |
| 2 | 588.372,7 388.714,721 | 3 | 588.371,657 388.721,601 | 6.959 |
| 3 | 588.371,657 388.721,601 | 4 | 588.311,583 388.691,384 | 67.245 |
| 4 | 588.311,583 388.691,384 | 5 | 588.315,089 388.684,454 | 7.766 |
| 5 | 588.315,089 388.684,454 | 6 | 588.331,445 388.651,745 | 36.57 |

| Punct început | X / Y | Punct sfârșit | X / Y | Lungime segment (** (m) |
|---------------|----------------------------|---------------|----------------------------|-------------------------|
| 6 | 588.331,445 388.651,745 | 7 | 588.336,631 388.636,775 | 15.843 |
| 7 | 588.336,631 388.636,775 | 8 | 588.338,181 388.628,839 | 8.086 |
| 8 | 588.338,181 388.628,839 | 9 | 588.337,871 388.620,537 | 8.308 |
| 9 | 588.337,871 388.620,537 | 10 | 588.323,412 388.610,29 | 17.722 |
| 10 | 588.323,412 388.610,29 | 1 | 588.387,0 388.642,274 | 71.179 |

** Lungimile segmentelor sunt determinate în planul de proiecție Stereo 70 și sunt rotunjite la 1 milimetru.

*** Distanța dintre puncte este formată din segmente cumulate ce sunt mai mici decât valoarea 1 milimetru.

**DATE DESPRE IMOBILUL NR. 10808**

Oficiul de Cadastru și Publicitate Imobiliară PRAHOVA
Biroul de Cadastru și Publicitate Imobiliară Ploiești

A. Partea I. Descrierea imobilului

TEREN Extravilan

Adresa: Jud. Prahova

| Nr. Crt | Nr cadastral Nr. topografic | Suprafața* (mp) | Observații / Referințe |
|---------|-----------------------------|-----------------|---|
| A1 | | 2.500 | Sector cadastral:13 Teren neimprejmuit; |

B. Partea II. Proprietari și acte

| Inscrieri privitoare la dreptul de proprietate și alte drepturi reale | Referințe |
|---|-----------|
| / | |
| Act Administrativ nr. 41373, din 22/08/1995 emis de CJSDPAT PRAHOVA (TITLU DE PROPRIETATE;); | |
| B1 | A1 |
| Intabulare, drept de PROPRIETATE, dobandit prin Reconstituire, cota actuala 1/1, cota initiala 1/1 1) COJOCARU ALEXANDRU | |

C. Partea III. SARCINI .

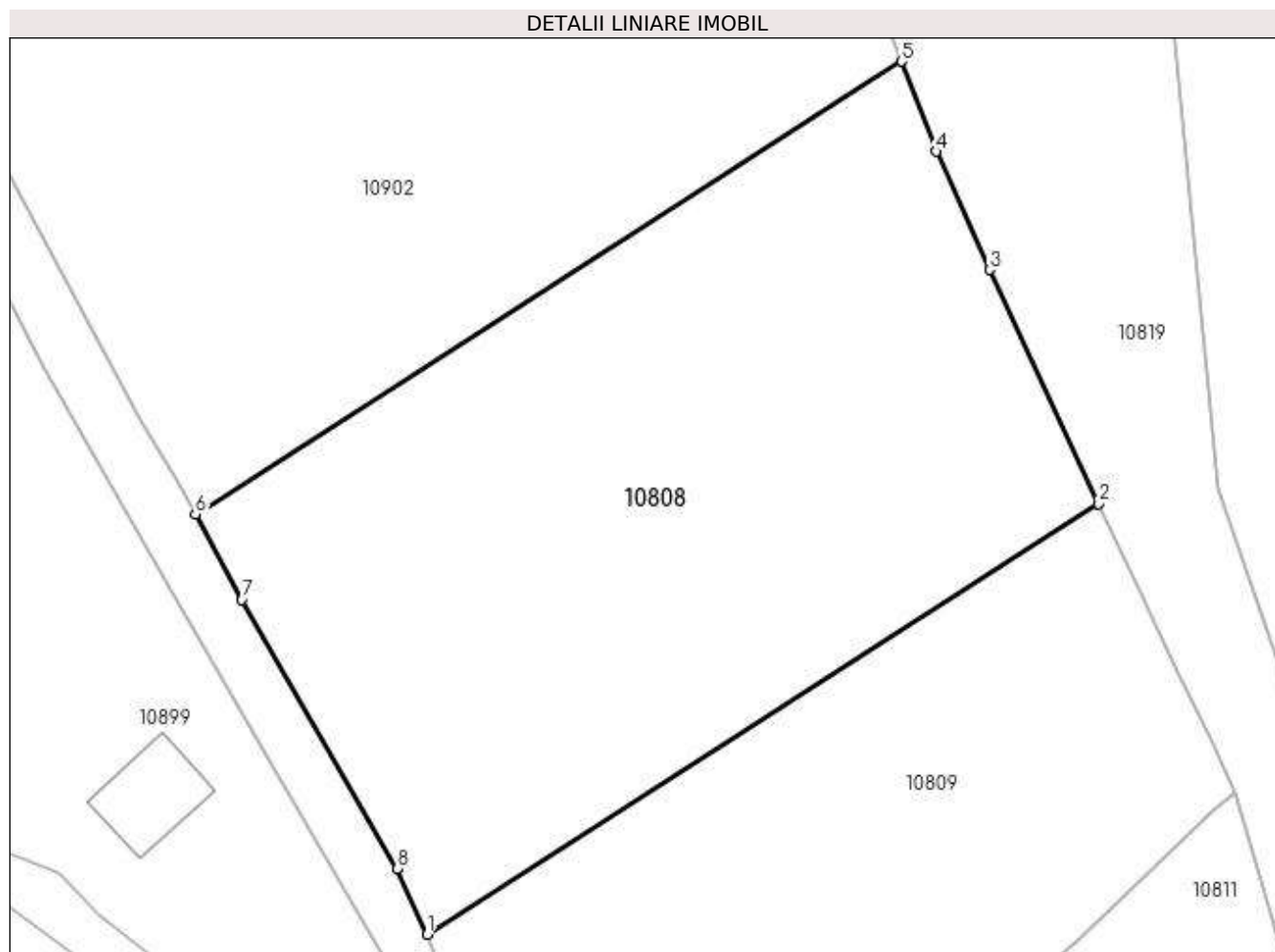
| Inscrieri privind dezmembramintele dreptului de proprietate, drepturi reale de garanție și sarcini | Referințe |
|--|-----------|
| NU SUNT | |

Anexa Nr. 1 La Partea I

Teren

| | | |
|--------------|-----------------|------------------------|
| Nr cadastral | Suprafața (mp)* | Observații / Referințe |
| | 2.500 | |

* Suprafața este determinată în planul de proiecție Stereo 70.



Date referitoare la teren

| Crt | Categorie folosință | Intra vilan | Suprafața (mp) | Tarla | Parcelă | Nr. topo | Observații / Referințe |
|-----|---------------------|-------------|----------------|-------|---------|----------|------------------------|
| 1 | pasune | NU | 2.500 | 29 | 1147 | - | |

Lungime Segmente

1) Valorile lungimilor segmentelor sunt obținute din proiecție în plan.

| Punct început | X / Y | Punct sfârșit | X / Y | Lungime segment (** (m) |
|---------------|----------------------------|---------------|----------------------------|-------------------------|
| 1 | 588.383,114 388.449,664 | 2 | 588.436,933 388.484,136 | 63.912 |
| 2 | 588.436,933 388.484,136 | 3 | 588.428,175 388.502,881 | 20.69 |
| 3 | 588.428,175 388.502,881 | 4 | 588.423,879 388.512,371 | 10.417 |
| 4 | 588.423,879 388.512,371 | 5 | 588.421,127 388.519,574 | 7.711 |
| 5 | 588.421,127 388.519,574 | 6 | 588.364,53 388.483,323 | 67.211 |

| Punct început | X / Y | Punct sfârșit | X / Y | Lungime segment (** (m) |
|---------------|----------------------------|---------------|----------------------------|-------------------------|
| 6 | 588.364,53 388.483,323 | 7 | 588.368,26 388.476,489 | 7.786 |
| 7 | 588.368,26 388.476,489 | 8 | 588.380,709 388.454,905 | 24.917 |
| 8 | 588.380,709 388.454,905 | 1 | 588.383,114 388.449,664 | 5.766 |

** Lungimile segmentelor sunt determinate în planul de proiecție Stereo 70 și sunt rotunjite la 1 milimetru.

*** Distanța dintre puncte este formată din segmente cumulate ce sunt mai mici decât valoarea 1 milimetru.

**DATE DESPRE IMOBILUL NR. 10809**

Oficiul de Cadastru și Publicitate Imobiliară PRAHOVA
Biroul de Cadastru și Publicitate Imobiliară Ploiești

A. Partea I. Descrierea imobilului

TEREN Necunoscut

Adresa: Loc. Bighilin, Jud. Prahova

| Nr. Crt | Nr cadastral Nr. topografic | Suprafața* (mp) | Observații / Referințe |
|---------|--------------------------------|-----------------|---|
| A1 | | 2.000 | Sector cadastral:13 Teren neimprejmuit; |

B. Partea II. Proprietari și acte

| Inscrieri privitoare la dreptul de proprietate și alte drepturi reale | Referințe |
|--|-----------|
| / | |
| Act Administrativ nr. 52721, din 09/02/1996 emis de CJSDPAT PRAHOVA (TITLU DE PROPRIETATE;); | |
| B1 | A1 |
| Intabulare, drept de PROPRIETATE, dobandit prin Reconstituire, cota actuala 1/1, cota initiala 1/1 | |
| 1) PARNIU ION | |
| 2) PARNIU CONSTANTIN | |

C. Partea III. SARCINI .

| Inscrieri privind dezmembramintele dreptului de proprietate, drepturi reale de garanție și sarcini | Referințe |
|--|-----------|
| NU SUNT | |

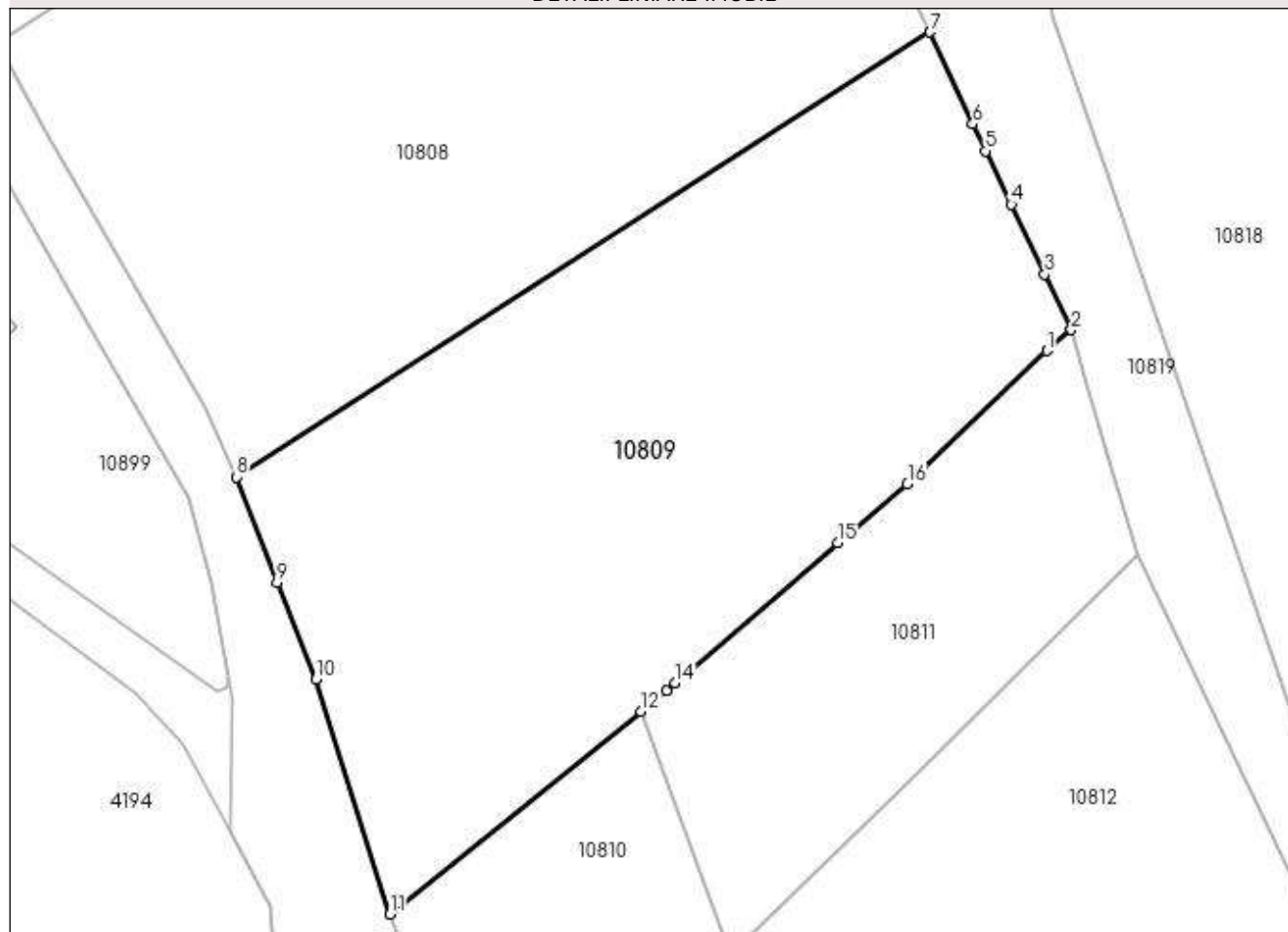
Anexa Nr. 1 La Partea I

Teren

| | | |
|--------------|-----------------|------------------------|
| Nr cadastral | Suprafața (mp)* | Observații / Referințe |
| | 2.000 | |

* Suprafața este determinată în planul de proiecție Stereo 70.

DETALII LINIARE IMOBIL



Date referitoare la teren

| Crt | Categorie folosință | Intra vilan | Suprafața (mp) | Tarla | Parcelă | Nr. topo | Observații / Referințe |
|-----|---------------------|-------------|----------------|-------|-----------|----------|------------------------|
| 1 | pasune | NU | 512 | 29 | 1144,1146 | - | |
| 2 | pasune | DA | 1.488 | 29 | 1144,1146 | - | |

Lungime Segmente

1) Valorile lungimilor segmentelor sunt obținute din proiecție în plan.

| Punct început | X / Y | Punct sfârșit | X / Y | Lungime segment (** (m) |
|---------------|----------------------------|---------------|----------------------------|-------------------------|
| 1 | 588.446,02 388.459,45 | 2 | 588.447,9 388.461,07 | 2.482 |
| 2 | 588.447,9 388.461,07 | 3 | 588.445,838 388.465,373 | 4.772 |
| 3 | 588.445,838 388.465,373 | 4 | 588.443,247 388.470,781 | 5.997 |
| 4 | 588.443,247 388.470,781 | 5 | 588.441,261 388.474,926 | 4.596 |

| Punct început | X / Y | Punct sfârşit | X / Y | Lungime segment (** (m) |
|---------------|----------------------------|---------------|----------------------------|-------------------------|
| 5 | 588.441,261 388.474,926 | 6 | 588.440,259 388.477,017 | 2.319 |
| 6 | 588.440,259 388.477,017 | 7 | 588.436,933 388.484,136 | 7.858 |
| 7 | 588.436,933 388.484,136 | 8 | 588.383,114 388.449,664 | 63.912 |
| 8 | 588.383,114 388.449,664 | 9 | 588.386,287 388.441,508 | 8.751 |
| 9 | 588.386,287 388.441,508 | 10 | 588.389,304 388.433,998 | 8.093 |
| 10 | 588.389,304 388.433,998 | 11 | 588.395,05 388.415,78 | 19.103 |
| 11 | 588.395,05 388.415,78 | 12 | 588.414,5 388.431,49 | 25.002 |
| 12 | 588.414,5 388.431,49 | 13 | 588.416,51 388.433,08 | 2.563 |
| 13 | 588.416,51 388.433,08 | 14 | 588.417,195 388.433,672 | 0.905 |
| 14 | 588.417,195 388.433,672 | 15 | 588.429,77 388.444,55 | 16.627 |
| 15 | 588.429,77 388.444,55 | 16 | 588.435,18 388.449,11 | 7.075 |
| 16 | 588.435,18 388.449,11 | 1 | 588.446,02 388.459,45 | 14.981 |

** Lungimile segmentelor sunt determinate în planul de proiecţie Stereo 70 şi sunt rotunjite la 1 milimetru.

*** Distanţa dintre puncte este formată din segmente cumulate ce sunt mai mici decât valoarea 1 milimetru.

**DATE DESPRE IMOBILUL NR. 10810**

Oficiul de Cadastru și Publicitate Imobiliară PRAHOVA
Biroul de Cadastru și Publicitate Imobiliară Ploiești

A. Partea I. Descrierea imobilului

TEREN Intravilan

Nr. CF vechi:4298

Nr. cadastral vechi:11082

Adresa: Loc. Bighilin, Jud. Prahova

| Nr. Crt | Nr cadastral Nr. topografic | Suprafața* (mp) | Observații / Referințe |
|---------|-----------------------------|--------------------------------|---|
| A1 | 21351 | Din acte: 500 Masurata: 505 | Sector cadastral:13 Teren neimprejmuit; |

B. Partea II. Proprietari și acte

| Inscrieri privitoare la dreptul de proprietate și alte drepturi reale | | Referințe |
|---|--|-----------|
| 2829 / 15/01/2019 | | |
| Act Notarial nr. 82, din 14/01/2019 emis de NP David Ella; | | |
| B3 | Intabulare, drept de PROPRIETATEcumparare ca bun comun, dobandit prin Conventie, cota actuala 1/1, cota initiala 1/1 1) FENDU STEFAN 2) FENDU GEORGETA | A1 |

C. Partea III. SARCINI .

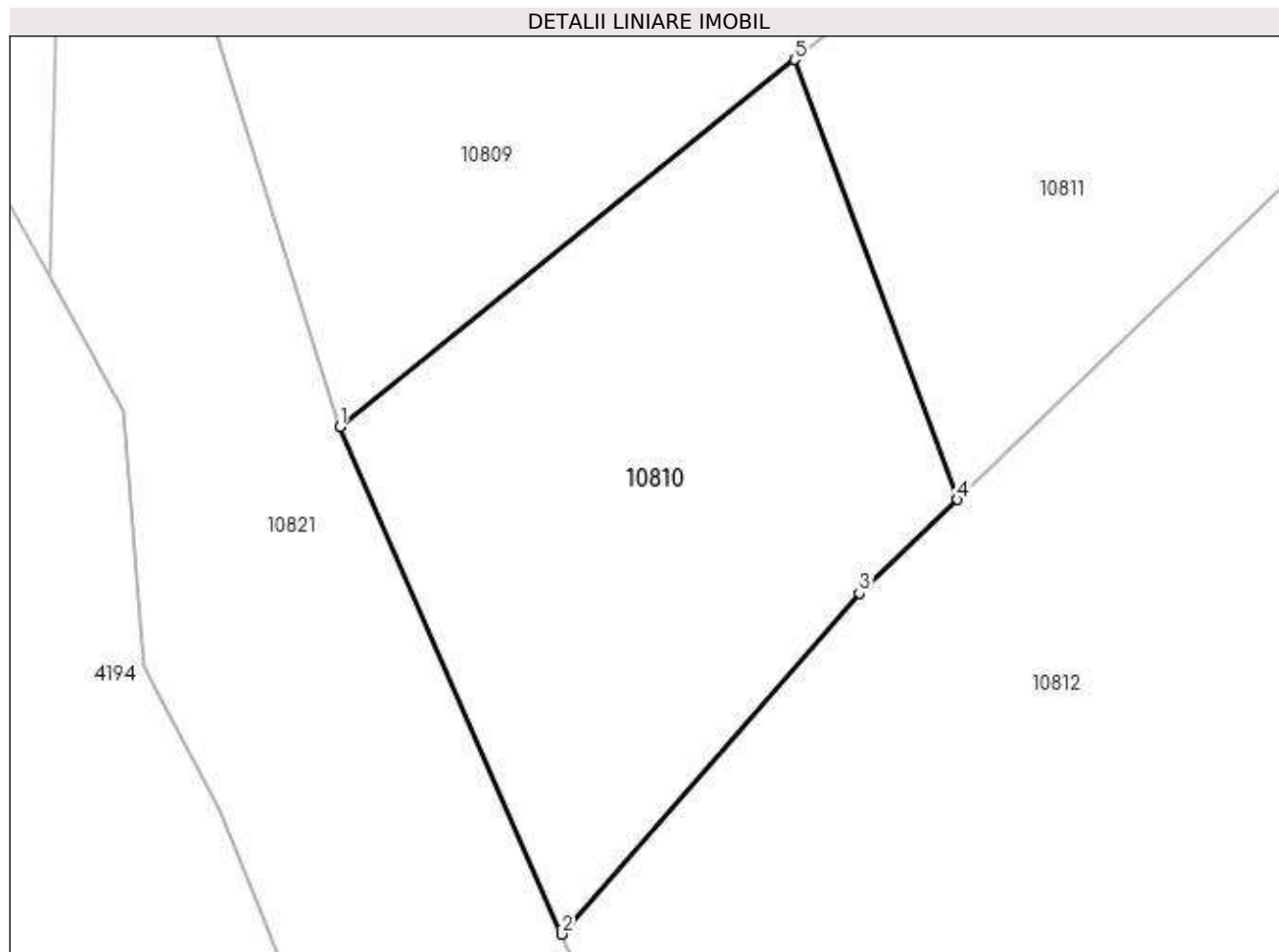
| Inscrieri privind dezmembramintele dreptului de proprietate, drepturi reale de garanție și sarcini | Referințe |
|--|-----------|
| NU SUNT | |

Anexa Nr. 1 La Partea I

Teren

| Nr cadastral | Suprafața (mp)* | Observații / Referințe |
|--------------|--------------------------------|------------------------|
| 21351 | Din acte: 500 Masurata: 505 | |

* Suprafața este determinată în planul de proiecție Stereo 70.



Date referitoare la teren

| Crt | Categorie folosință | Intra vilan | Suprafața (mp) | Tarla | Parcelă | Nr. topo | Observații / Referințe |
|-----|---------------------|-------------|----------------|-------|---------|----------|------------------------|
| 1 | arabil | DA | 505 | 29 | 1142 | - | |

Lungime Segmente

1) Valorile lungimilor segmentelor sunt obținute din proiecție în plan.

| Punct început | X / Y | Punct sfârșit | X / Y | Lungime segment (** (m) |
|---------------|----------------------------|---------------|----------------------------|-------------------------|
| 1 | 588.395,05 388.415,78 | 2 | 588.404,532 388.394,062 | 23.698 |
| 2 | 588.404,532 388.394,062 | 3 | 588.417,27 388.408,65 | 19.367 |
| 3 | 588.417,27 388.408,65 | 4 | 588.421,46 388.412,66 | 5.8 |
| 4 | 588.421,46 388.412,66 | 5 | 588.414,5 388.431,49 | 20.075 |
| 5 | 588.414,5 388.431,49 | 1 | 588.395,05 388.415,78 | 25.002 |

**** Lungimile segmentelor sunt determinate în planul de proiecție Stereo 70 și sunt rotunjite la 1 milimetru.**

***** Distanța dintre puncte este formată din segmente cumulate ce sunt mai mici decât valoarea 1 milimetru.**

**DATE DESPRE IMOBILUL NR. 10811**

Oficiul de Cadastru și Publicitate Imobiliară PRAHOVA
Biroul de Cadastru și Publicitate Imobiliară Ploiești

A. Partea I. Descrierea imobilului

TEREN Intravilan

Nr. CF vechi:4938

Nr. cadastral vechi:11083

Adresa: Loc. Bighilin, Jud. Prahova

| Nr. Crt | Nr cadastral Nr. topografic | Suprafața* (mp) | Observații / Referințe |
|---------|-----------------------------|-----------------|---|
| A1 | 21352 | 765 | Sector cadastral:13 Teren neimprejmuit; |

B. Partea II. Proprietari și acte

| Inscrieri privitoare la dreptul de proprietate și alte drepturi reale | | Referințe |
|---|--|-----------|
| 2836 / 15/01/2019 | | |
| Act Notarial nr. 82, din 14/01/2019 emis de NP David Ella; | | |
| B2 | Intabulare, drept de PROPRIETATE(cumparare ca bun comun), dobandit prin Conventie, cota actuala 1/1, cota initiala 1/1 | A1 |
| | 1) FENDU STEFAN | |
| | 2) FENDU GEORGETA | |

C. Partea III. SARCINI .

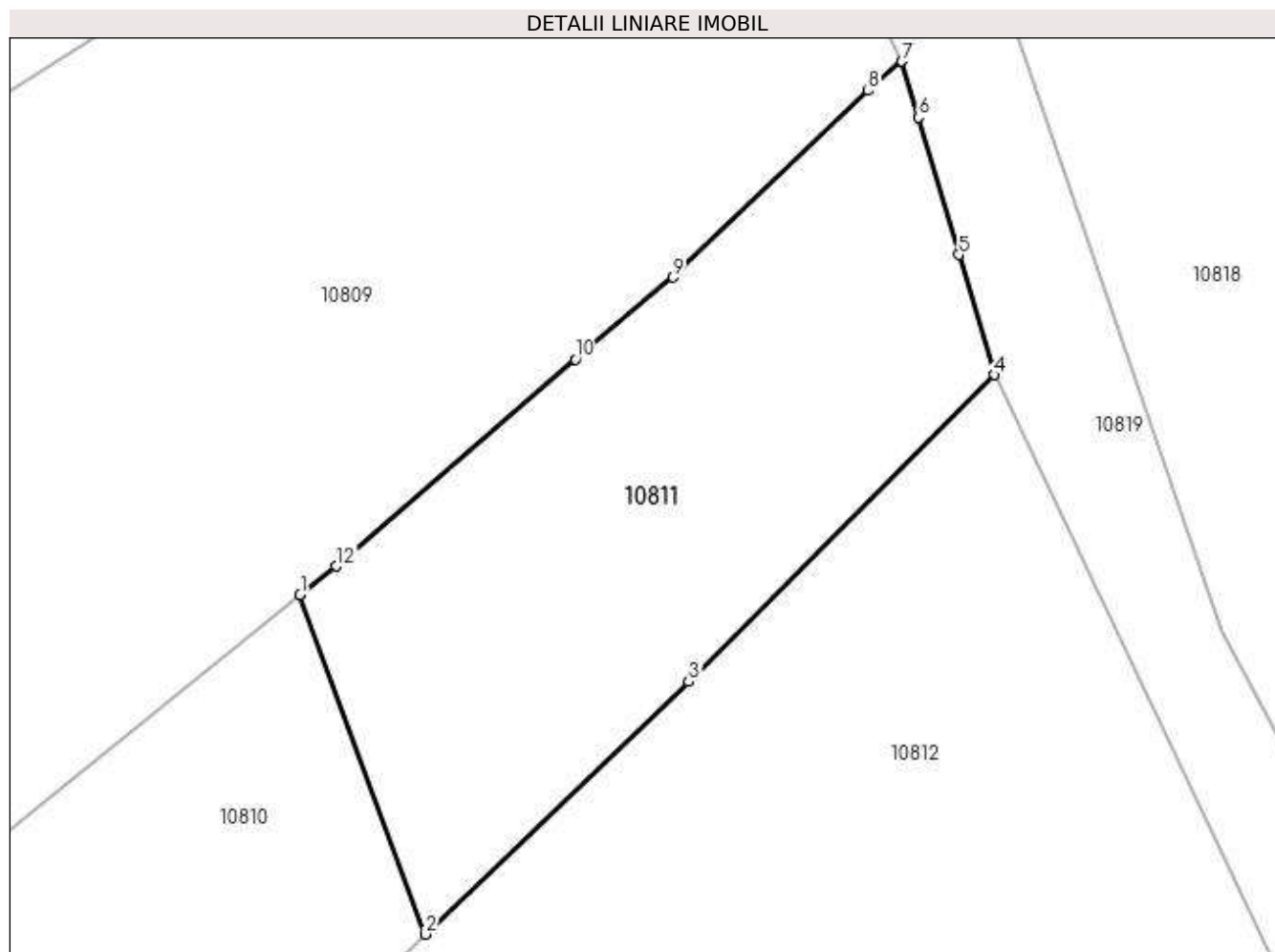
| Inscrieri privind dezmembramintele dreptului de proprietate, drepturi reale de garanție și sarcini | Referințe |
|--|-----------|
| NU SUNT | |

Anexa Nr. 1 La Partea I

Teren

| | | |
|--------------|-----------------|------------------------|
| Nr cadastral | Suprafața (mp)* | Observații / Referințe |
| 21352 | 765 | |

* Suprafața este determinată în planul de proiecție Stereo 70.



Date referitoare la teren

| Crt | Categorie folosință | Intra vilan | Suprafața (mp) | Tarla | Parcelă | Nr. topo | Observații / Referințe |
|-----|---------------------|-------------|----------------|-------|---------|----------|------------------------|
| 1 | pasune | DA | 765 | 29 | 1142/1 | - | |

Lungime Segmente

1) Valorile lungimilor segmentelor sunt obținute din proiecție în plan.

| Punct început | X / Y | Punct sfârșit | X / Y | Lungime segment (** (m) |
|---------------|----------------------------|---------------|----------------------------|-------------------------|
| 1 | 588.414,5 388.431,49 | 2 | 588.421,46 388.412,66 | 20.075 |
| 2 | 588.421,46 388.412,66 | 3 | 588.436,07 388.426,67 | 20.242 |
| 3 | 588.436,07 388.426,67 | 4 | 588.453,01 388.443,69 | 24.013 |
| 4 | 588.453,01 388.443,69 | 5 | 588.451,053 388.450,346 | 6.938 |
| 5 | 588.451,053 388.450,346 | 6 | 588.448,814 388.457,961 | 7.937 |

| Punct început | X / Y | Punct sfârșit | X / Y | Lungime segment (** (m) |
|---------------|----------------------------|---------------|----------------------------|-------------------------|
| 6 | 588.448,814 388.457,961 | 7 | 588.447,9 388.461,07 | 3.241 |
| 7 | 588.447,9 388.461,07 | 8 | 588.446,02 388.459,45 | 2.482 |
| 8 | 588.446,02 388.459,45 | 9 | 588.435,18 388.449,11 | 14.981 |
| 9 | 588.435,18 388.449,11 | 10 | 588.429,77 388.444,55 | 7.075 |
| 10 | 588.429,77 388.444,55 | 11 | 588.417,195 388.433,672 | 16.627 |
| 11 | 588.417,195 388.433,672 | 12 | 588.416,51 388.433,08 | 0.905 |
| 12 | 588.416,51 388.433,08 | 1 | 588.414,5 388.431,49 | 2.563 |

** Lungimile segmentelor sunt determinate în planul de proiecție Stereo 70 și sunt rotunjite la 1 milimetru.

*** Distanța dintre puncte este formată din segmente cumulate ce sunt mai mici decât valoarea 1 milimetru.

**DATE DESPRE IMOBILUL NR. 10812**

Oficiul de Cadastru și Publicitate Imobiliară PRAHOVA
Biroul de Cadastru și Publicitate Imobiliară Ploiești

A. Partea I. Descrierea imobilului

TEREN Intravilan

Adresa: Loc. Bighilin, Jud. Prahova

| Nr. Crt | Nr cadastral Nr. topografic | Suprafața* (mp) | Observații / Referințe |
|---------|--------------------------------|-----------------|---|
| A1 | | 2.300 | Sector cadastral:13 Teren neimprejmuit; |

B. Partea II. Proprietari și acte

| Inscrieri privitoare la dreptul de proprietate și alte drepturi reale | Referințe |
|--|-----------|
| / | |
| Act Administrativ nr. 116305, din 15/06/2004 emis de CJSDPAT PRAHOVA (TITLU DE PROPRIETATE;); | |
| B1 | A1 |
| Intabulare, drept de PROPRIETATE, dobândit prin Reconstituire, cota actuala 1/1, cota initiala 1/1 | |
| 1) PIRLEA ELENA | |
| 2) SAVU MARIN | |

C. Partea III. SARCINI .

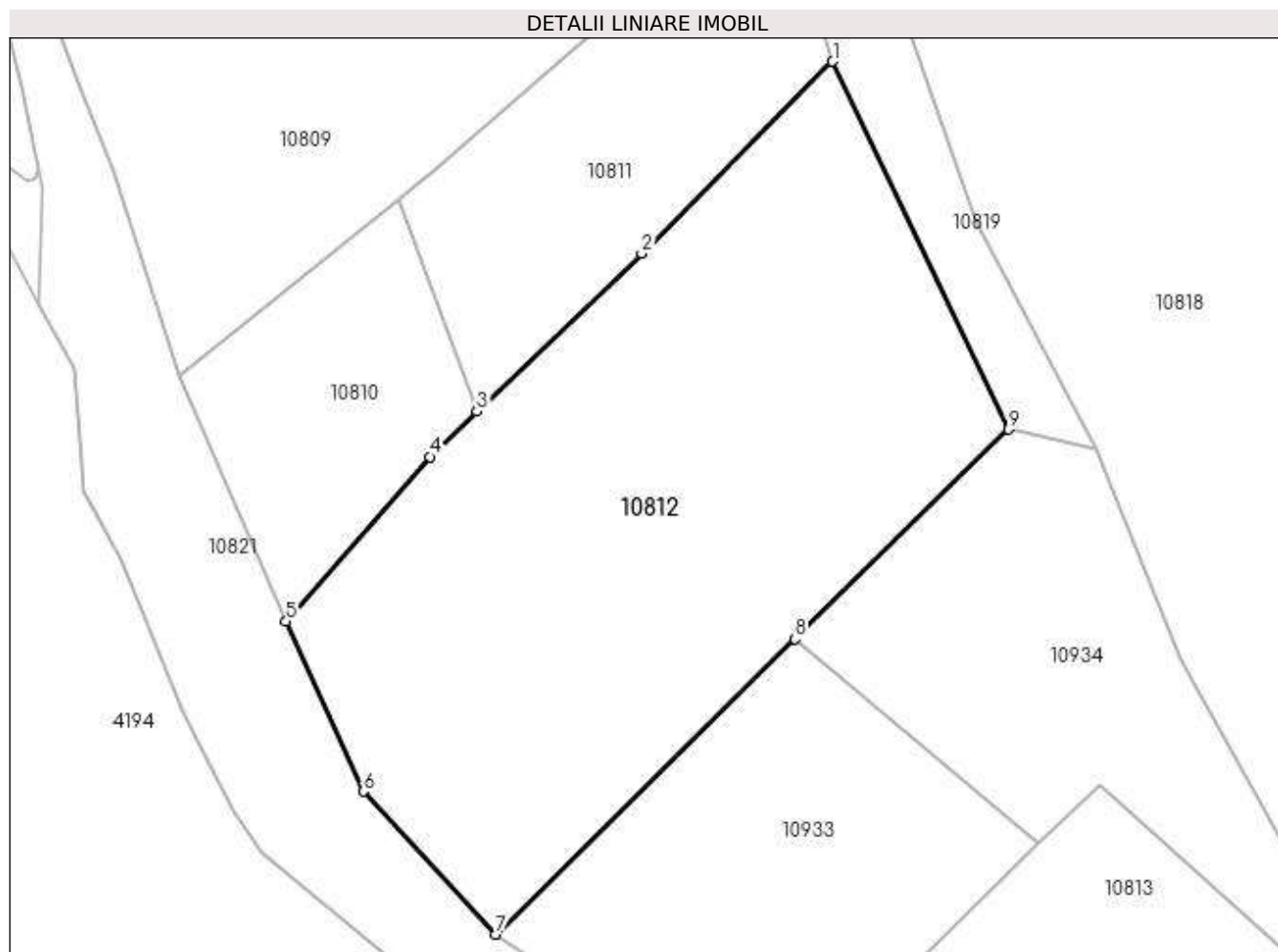
| Inscrieri privind dezmembramintele dreptului de proprietate, drepturi reale de garanție și sarcini | Referințe |
|--|-----------|
| NU SUNT | |

Anexa Nr. 1 La Partea I

Teren

| | | |
|--------------|-----------------|------------------------|
| Nr cadastral | Suprafața (mp)* | Observații / Referințe |
| | 2.300 | |

* Suprafața este determinată în planul de proiecție Stereo 70.



Date referitoare la teren

| Crt | Categorie folosință | Intravilan | Suprafața (mp) | Tarla | Parcelă | Nr. topo | Observații / Referințe |
|-----|---------------------|------------|----------------|-------|---------|----------|------------------------|
| 1 | pasune | DA | 2.300 | 29 | 1140 | - | |

Lungime Segmente

1) Valorile lungimilor segmentelor sunt obținute din proiecție în plan.

| Punct început | X / Y | Punct sfârșit | X / Y | Lungime segment (** (m) |
|---------------|----------------------------|---------------|----------------------------|-------------------------|
| 1 | 588.453,01 388.443,69 | 2 | 588.436,07 388.426,67 | 24.013 |
| 2 | 588.436,07 388.426,67 | 3 | 588.421,46 388.412,66 | 20.242 |
| 3 | 588.421,46 388.412,66 | 4 | 588.417,27 388.408,65 | 5.8 |
| 4 | 588.417,27 388.408,65 | 5 | 588.404,532 388.394,062 | 19.367 |
| 5 | 588.404,532 388.394,062 | 6 | 588.411,373 388.378,965 | 16.575 |

| Punct început | X / Y | Punct sfârşit | X / Y | Lungime segment (** (m) |
|---------------|----------------------------|---------------|----------------------------|-------------------------|
| 6 | 588.411,373 388.378,965 | 7 | 588.423,156 388.366,3 | 17.299 |
| 7 | 588.423,156 388.366,3 | 8 | 588.449,698 388.392,47 | 37.274 |
| 8 | 588.449,698 388.392,47 | 9 | 588.468,584 388.411,091 | 26.522 |
| 9 | 588.468,584 388.411,091 | 1 | 588.453,01 388.443,69 | 36.128 |

** Lungimile segmentelor sunt determinate în planul de proiecţie Stereo 70 şi sunt rotunjite la 1 milimetru.

*** Distanţa dintre puncte este formată din segmente cumulate ce sunt mai mici decât valoarea 1 milimetru.

**DATE DESPRE IMOBILUL NR. 10813**

Oficiul de Cadastru și Publicitate Imobiliară PRAHOVA
Biroul de Cadastru și Publicitate Imobiliară Ploiești

A. Partea I. Descrierea imobilului

TEREN Intravilan

Adresa: Loc. Bighilin, Jud. Prahova

| Nr. Crt | Nr cadastral Nr. topografic | Suprafața* (mp) | Observații / Referințe |
|---------|-----------------------------|-----------------|---|
| A1 | | 2.500 | Sector cadastral:13 Teren neimprejmuit; |

B. Partea II. Proprietari și acte

| Inscrieri privitoare la dreptul de proprietate și alte drepturi reale | Referințe |
|--|-----------|
| / | |
| Act Administrativ nr. 41357, din 25/07/1995 emis de CJSDPAT PRAHOVA (TITLU DE PROPRIETATE;); | |
| B1 | A1 |
| Intabulare, drept de PROPRIETATE, dobandit prin Reconstituire, cota actuala 1/1, cota initiala 1/1 1) ILIE VICTORIA | |

C. Partea III. SARCINI .

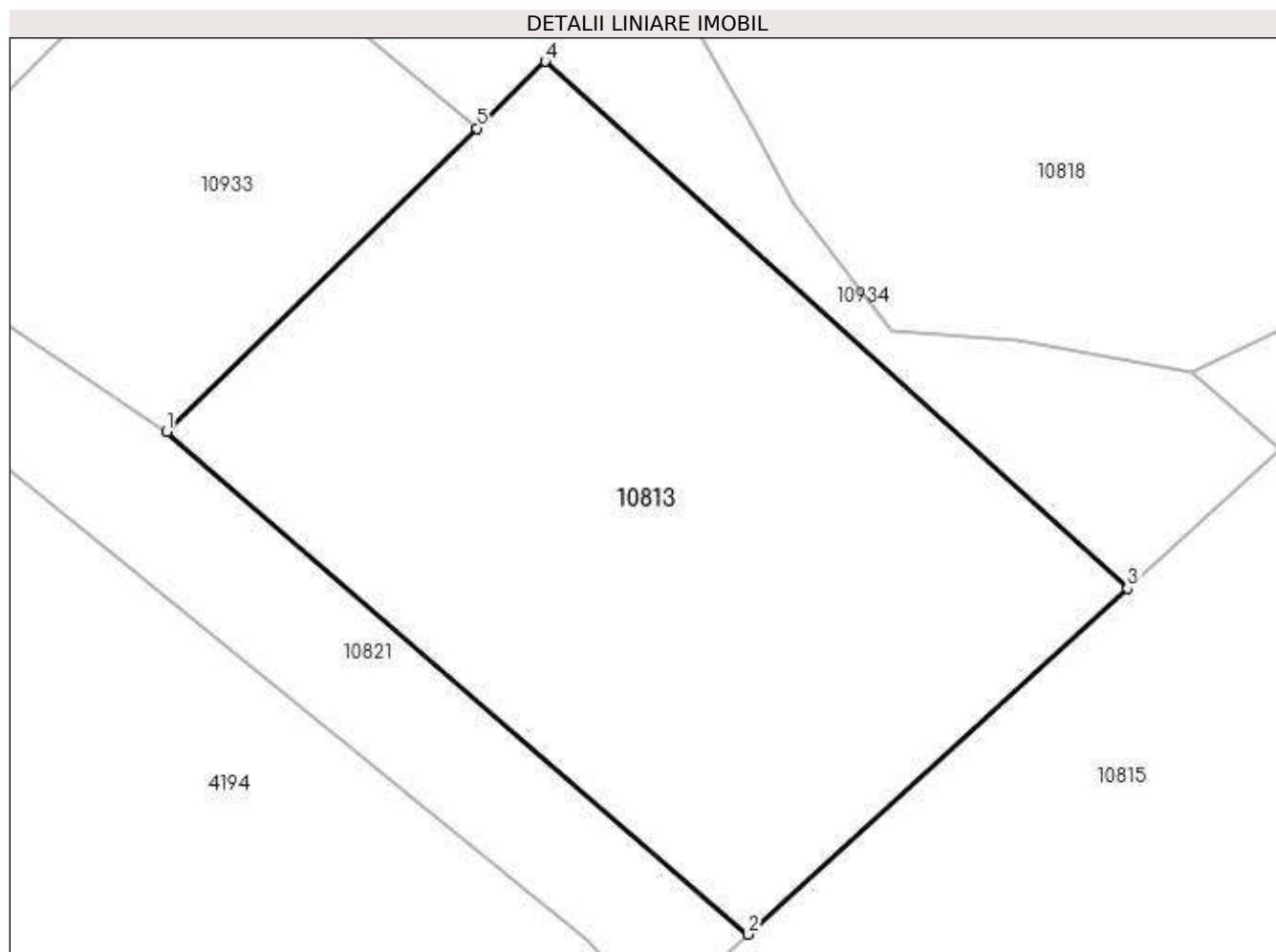
| Inscrieri privind dezmembramintele dreptului de proprietate, drepturi reale de garanție și sarcini | Referințe |
|--|-----------|
| NU SUNT | |

Anexa Nr. 1 La Partea I

Teren

| Nr cadastral | Suprafața (mp)* | Observații / Referințe |
|--------------|-----------------|------------------------|
| | 2.500 | |

* Suprafața este determinată în planul de proiecție Stereo 70.



Date referitoare la teren

| Crt | Categorie folosință | Intra vilan | Suprafața (mp) | Tarla | Parcelă | Nr. topo | Observații / Referințe |
|-----|---------------------|-------------|----------------|-------|---------|----------|------------------------|
| 1 | livada | DA | 2.500 | 29 | 996 | - | |

Lungime Segmente

1) Valorile lungimilor segmentelor sunt obținute din proiecție în plan.

| Punct început | X / Y | Punct sfârșit | X / Y | Lungime segment (** (m) |
|---------------|----------------------------|---------------|----------------------------|-------------------------|
| 1 | 588.446,864 388.350,453 | 2 | 588.492,629 388.310,893 | 60.493 |
| 2 | 588.492,629 388.310,893 | 3 | 588.522,51 388.338,109 | 40.418 |
| 3 | 588.522,51 388.338,109 | 4 | 588.476,658 388.379,592 | 61.832 |
| 4 | 588.476,658 388.379,592 | 5 | 588.471,283 388.374,335 | 7.518 |
| 5 | 588.471,283 388.374,335 | 1 | 588.446,864 388.350,453 | 34.156 |

**** Lungimile segmentelor sunt determinate în planul de proiecție Stereo 70 și sunt rotunjite la 1 milimetru.**

***** Distanța dintre puncte este formată din segmente cumulate ce sunt mai mici decât valoarea 1 milimetru.**

**DATE DESPRE IMOBILUL NR. 10814**

Oficiul de Cadastru și Publicitate Imobiliară PRAHOVA
Biroul de Cadastru și Publicitate Imobiliară Ploiești

A. Partea I. Descrierea imobilului

TEREN Extravilan

Adresa: Jud. Prahova

| Nr. Crt | Nr cadastral Nr. topografic | Suprafața* (mp) | Observații / Referințe |
|---------|-----------------------------|-----------------|---|
| A1 | | 680 | Sector cadastral:13 Teren neimprejmuit; |

B. Partea II. Proprietari și acte

| Inscrieri privitoare la dreptul de proprietate și alte drepturi reale | | Referințe |
|---|--|-----------|
| / | | |
| Act Normativ nr. 7, din 13/03/1996 emis de PARLAMENTUL ROMANIEI (LEGE;); | | |
| B1 | Inscrierea provizorie, drept de PROPRIETATE, dobandit prin Lege, cota actuala 1/1, cota initiala 1/1 1) COMUNA BUCOV, CIF:2843531 | A1 |

C. Partea III. SARCINI .

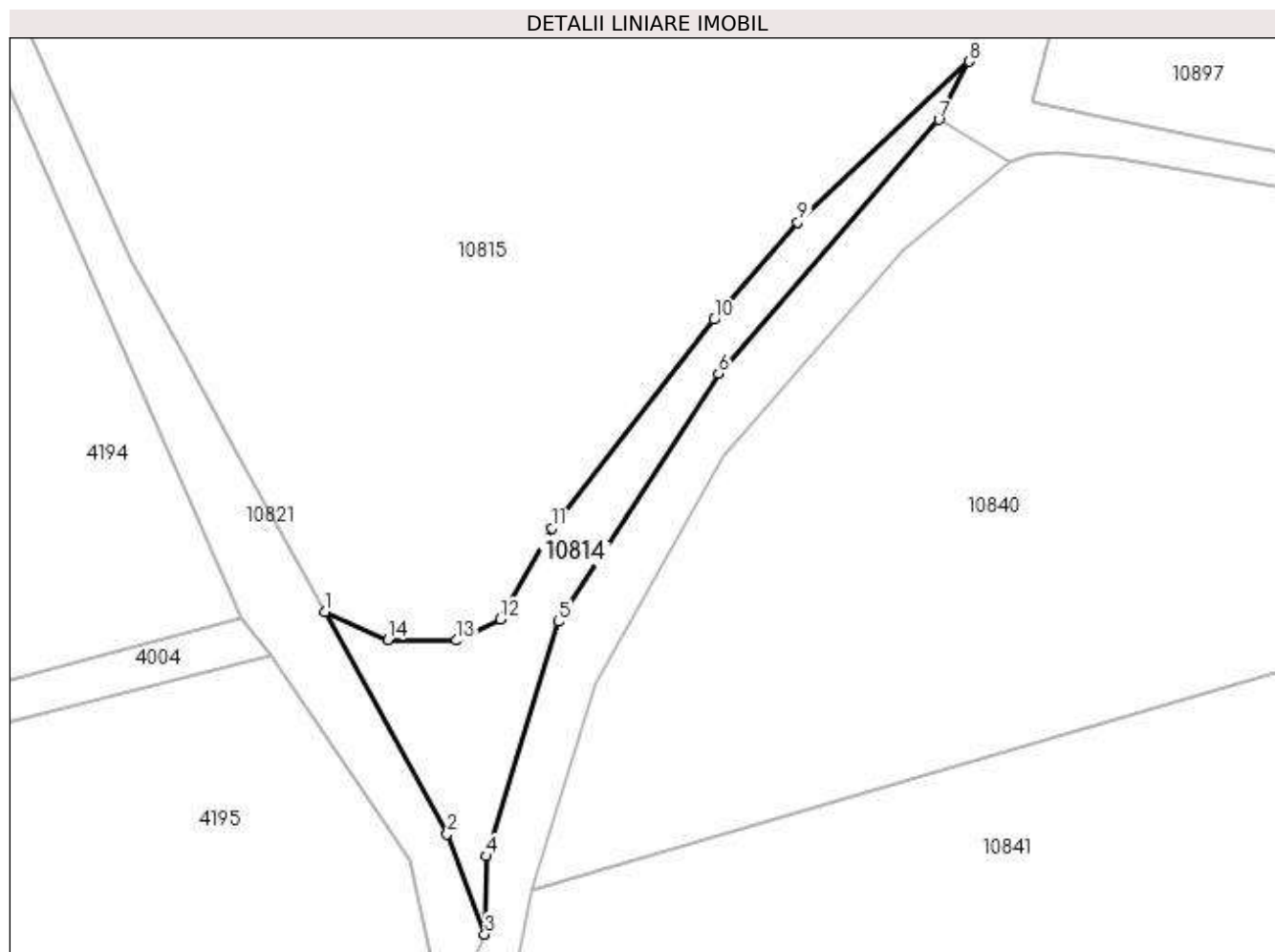
| Inscrieri privind dezmembramintele dreptului de proprietate, drepturi reale de garanție și sarcini | Referințe |
|--|-----------|
| NU SUNT | |

Anexa Nr. 1 La Partea I

Teren

| | | |
|--------------|-----------------|------------------------|
| Nr cadastral | Suprafața (mp)* | Observații / Referințe |
| | 680 | |

* Suprafața este determinată în planul de proiecție Stereo 70.



Date referitoare la teren

| Crt | Categorie folosință | Intra vilan | Suprafața (mp) | Tarla | Parcelă | Nr. topo | Observații / Referințe |
|-----|---------------------|-------------|----------------|-------|---------|----------|------------------------|
| 1 | pasune | NU | 680 | 29 | - | - | |

Lungime Segmente

1) Valorile lungimilor segmentelor sunt obținute din proiecție în plan.

| Punct început | X / Y | Punct sfârșit | X / Y | Lungime segment (** (m) |
|---------------|----------------------------|---------------|----------------------------|-------------------------|
| 1 | 588.528,545 388.228,704 | 2 | 588.541,939 388.204,405 | 27.746 |
| 2 | 588.541,939 388.204,405 | 3 | 588.546,042 388.193,412 | 11.734 |
| 3 | 588.546,042 388.193,412 | 4 | 588.546,194 388.201,98 | 8.569 |
| 4 | 588.546,194 388.201,98 | 5 | 588.554,109 388.227,639 | 26.852 |
| 5 | 588.554,109 388.227,639 | 6 | 588.571,632 388.254,815 | 32.336 |

| Punct început | X / Y | Punct sfârșit | X / Y | Lungime segment (** (m) |
|---------------|----------------------------|---------------|----------------------------|-------------------------|
| 6 | 588.571,632 388.254,815 | 7 | 588.595,77 388.282,624 | 36.824 |
| 7 | 588.595,77 388.282,624 | 8 | 588.599,09 388.288,988 | 7.178 |
| 8 | 588.599,09 388.288,988 | 9 | 588.580,323 388.271,357 | 25.75 |
| 9 | 588.580,323 388.271,357 | 10 | 588.571,142 388.260,728 | 14.045 |
| 10 | 588.571,142 388.260,728 | 11 | 588.553,344 388.237,886 | 28.957 |
| 11 | 588.553,344 388.237,886 | 12 | 588.547,767 388.227,9 | 11.438 |
| 12 | 588.547,767 388.227,9 | 13 | 588.542,89 388.225,59 | 5.396 |
| 13 | 588.542,89 388.225,59 | 14 | 588.535,385 388.225,622 | 7.505 |
| 14 | 588.535,385 388.225,622 | 1 | 588.528,545 388.228,704 | 7.502 |

** Lungimile segmentelor sunt determinate în planul de proiecție Stereo 70 și sunt rotunjite la 1 milimetru.

*** Distanța dintre puncte este formată din segmente cumulate ce sunt mai mici decât valoarea 1 milimetru.

**DATE DESPRE IMOBILUL NR. 10815**

Oficiul de Cadastru și Publicitate Imobiliară PRAHOVA
Biroul de Cadastru și Publicitate Imobiliară Ploiești

A. Partea I. Descrierea imobilului

TEREN Necunoscut

Adresa: Loc. Bighilin, Jud. Prahova

| Nr. Crt | Nr cadastral Nr. topografic | Suprafața* (mp) | Observații / Referințe |
|---------|-----------------------------|-----------------|---|
| A1 | | 7.500 | Sector cadastral:13 Teren neimprejmuit; |

B. Partea II. Proprietari și acte

| Inscrieri privitoare la dreptul de proprietate și alte drepturi reale | Referințe |
|--|-----------|
| / | |
| Act Administrativ nr. 41357, din 25/07/1995 emis de CJSDPAT PRAHOVA (TITLU DE PROPRIETATE;); | |
| B1 | A1 |
| Intabulare, drept de PROPRIETATE, dobandit prin Reconstituire, cota actuala 1/1, cota initiala 1/1 1) ILIE VICTORIA | |

C. Partea III. SARCINI .

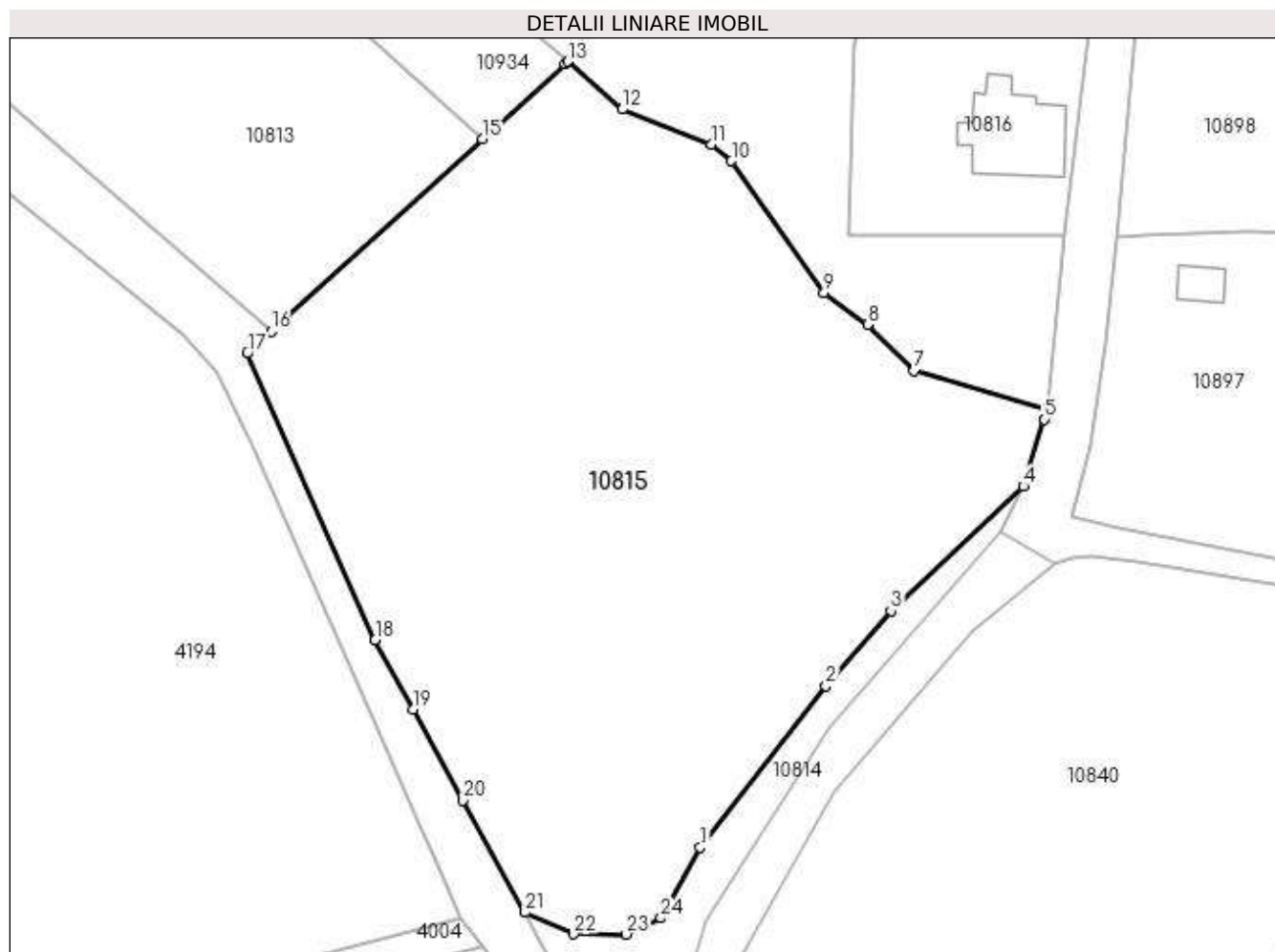
| Inscrieri privind dezmembramintele dreptului de proprietate, drepturi reale de garanție și sarcini | Referințe |
|--|-----------|
| NU SUNT | |

Anexa Nr. 1 La Partea I

Teren

| | | |
|--------------|-----------------|------------------------|
| Nr cadastral | Suprafața (mp)* | Observații / Referințe |
| | 7.500 | |

* Suprafața este determinată în planul de proiecție Stereo 70.



Date referitoare la teren

| Crt | Categorie folosință | Intra vilan | Suprafața (mp) | Tarla | Parcelă | Nr. topo | Observații / Referințe |
|-----|---------------------|-------------|----------------|-------|-------------------------|----------|------------------------|
| 1 | pasune | DA | 7.341 | 29 | 1136/1, 1136/2, 1134 | - | |
| 2 | pasune | NU | 159 | 29 | 1136/1, 1136/2, 1134 | - | |

Lungime Segmente

1) Valorile lungimilor segmentelor sunt obținute din proiecție în plan.

| Punct început | X / Y | Punct sfârșit | X / Y | Lungime segment (** (m) |
|---------------|----------------------------|---------------|----------------------------|-------------------------|
| 1 | 588.553,344 388.237,886 | 2 | 588.571,142 388.260,728 | 28.957 |
| 3 | 588.580,323 388.271,357 | 4 | 588.599,09 388.288,988 | 25.75 |
| 5 | 588.601,993 388.298,465 | 6 | 588.602,429 388.299,89 | 1.49 |
| 7 | 588.583,6 388.305,329 | 8 | 588.577,02 388.311,818 | 9.241 |

| Punct început | X / Y | Punct sfârșit | X / Y | Lungime segment (** (m) |
|---------------|----------------------------|---------------|----------------------------|-------------------------|
| 2 | 588.571,142 388.260,728 | 3 | 588.580,323 388.271,357 | 14.045 |
| 4 | 588.599,09 388.288,988 | 5 | 588.601,993 388.298,465 | 9.912 |
| 6 | 588.602,429 388.299,89 | 7 | 588.583,6 388.305,329 | 19.599 |
| 8 | 588.577,02 388.311,818 | 9 | 588.570,852 388.316,325 | 7.639 |

| Punct început | X / Y | Punct sfârșit | X / Y | Lungime segment (** (m) |
|---------------|----------------------------|---------------|----------------------------|-------------------------|
| 9 | 588.570,852 388.316,325 | 10 | 588.557,744 388.334,989 | 22.807 |
| 11 | 588.554,84 388.337,313 | 12 | 588.542,321 388.342,32 | 13.483 |
| 13 | 588.534,546 388.349,072 | 14 | 588.534,166 388.348,726 | 0.514 |
| 15 | 588.522,51 388.338,109 | 16 | 588.492,629 388.310,893 | 40.418 |
| 17 | 588.489,203 388.307,772 | 18 | 588.507,321 388.267,209 | 44.425 |
| 19 | 588.512,713 388.257,427 | 20 | 588.519,802 388.244,566 | 14.685 |
| 21 | 588.528,545 388.228,704 | 22 | 588.535,385 388.225,622 | 7.502 |
| 23 | 588.542,89 388.225,59 | 24 | 588.547,767 388.227,9 | 5.396 |

| Punct început | X / Y | Punct sfârșit | X / Y | Lungime segment (** (m) |
|---------------|----------------------------|---------------|----------------------------|-------------------------|
| 10 | 588.557,744 388.334,989 | 11 | 588.554,84 388.337,313 | 3.719 |
| 12 | 588.542,321 388.342,32 | 13 | 588.534,546 388.349,072 | 10.298 |
| 14 | 588.534,166 388.348,726 | 15 | 588.522,51 388.338,109 | 15.767 |
| 16 | 588.492,629 388.310,893 | 17 | 588.489,203 388.307,772 | 4.634 |
| 18 | 588.507,321 388.267,209 | 19 | 588.512,713 388.257,427 | 11.17 |
| 20 | 588.519,802 388.244,566 | 21 | 588.528,545 388.228,704 | 18.112 |
| 22 | 588.535,385 388.225,622 | 23 | 588.542,89 388.225,59 | 7.505 |
| 24 | 588.547,767 388.227,9 | 1 | 588.553,344 388.237,886 | 11.438 |

** Lungimile segmentelor sunt determinate în planul de proiecție Stereo 70 și sunt rotunjite la 1 milimetru.

*** Distanța dintre puncte este formată din segmente cumulate ce sunt mai mici decât valoarea 1 milimetru.

**DATE DESPRE IMOBILUL NR. 10816**

Oficiul de Cadastru și Publicitate Imobiliară PRAHOVA
Biroul de Cadastru și Publicitate Imobiliară Ploiești

A. Partea I. Descrierea imobilului

TEREN Intravilan

Adresa: Loc. Bighilin, Nr. 47, Jud. Prahova

| Nr. Crt | Nr cadastral Nr. topografic | Suprafața* (mp) | Observații / Referințe |
|---------|-----------------------------|------------------------------------|---------------------------------------|
| A1 | 24047 | Din acte: 3.200 Masurata: 1.275 | Sector cadastral:13 Teren imprejmuit; |

Construcții

| Crt | Nr cadastral Nr. topografic | Adresa | Observații / Referințe |
|------|-----------------------------|-------------------------------------|---|
| A1.1 | 24047-C1 | Loc. Bighilin, Nr. 47, Jud. Prahova | Nr. niveluri:1; S. construita la sol:161 mp; S. construita desfasurata:161 mp; Locuinta,fund.beton,pereti din caramida,acoperita cu tabla.Apa,gaze,lumina.Supr.BECI = 60.00 mp. An construire 1929-19660 |

B. Partea II. Proprietari și acte

| Inscrieri privitoare la dreptul de proprietate și alte drepturi reale | | Referințe |
|---|---|-----------|
| 19347 / 09/03/2017 | | |
| Act Notarial nr. 65, din 08/03/2017 emis de NP Lupu Maria Luiza; | | |
| B3 | Intabulare, drept de PROPRIETATEmostenire, dobandit prin Succesiune, cota actuala 1/2, cota initiala 1/2 1) BALANESCU NICOLAE LAURENTIU | A1 |
| B4 | Intabulare, drept de PROPRIETATEmostenire, dobandit prin Succesiune, cota actuala 1/2, cota initiala 1/2 1) BALANESCU IOAN VERONEL | A1 |
| B5 | Intabulare, drept de PROPRIETATEmostenire, dobandit prin Succesiune, cota actuala 1/2, cota initiala 1/2 1) BALANESCU NICOLAE LAURENTIU | A1.1 |
| B6 | Intabulare, drept de PROPRIETATEmostenire, dobandit prin Succesiune, cota actuala 1/2, cota initiala 1/2 1) BALANESCU IOAN VERONEL | A1.1 |
| 19361 / 09/03/2017 | | |
| Act Notarial nr. 65, din 08/03/2017 emis de NP Lupu Maria Luiza; | | |
| B7 | se respinge cererea de inscriere a dreptului de proprietate intrucat a fost inscris in baza incheierii nr. 19347/2017 | A1, A1.1 |

C. Partea III. SARCINI .

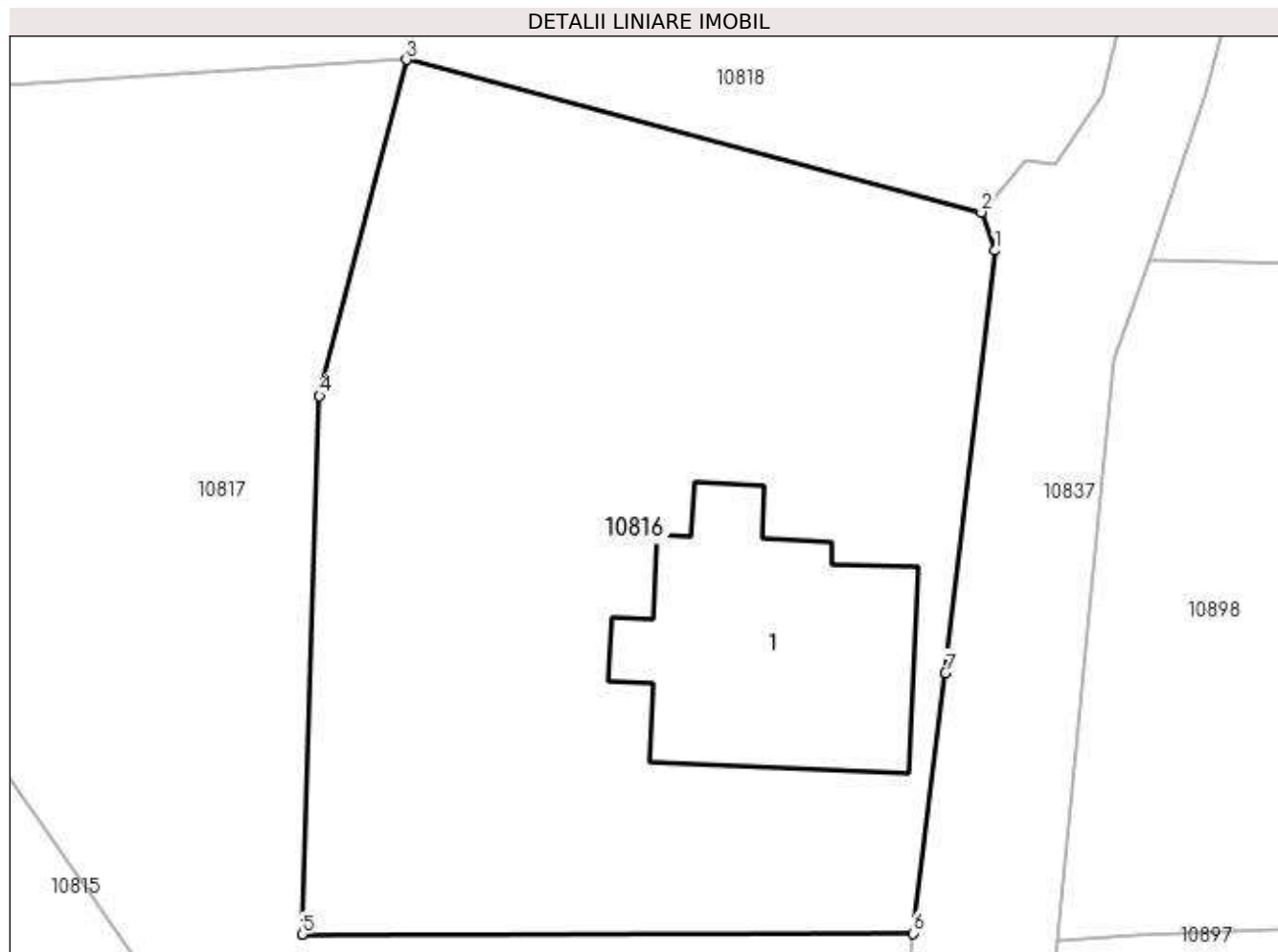
| Inscrieri privind dezmembramintele dreptului de proprietate, drepturi reale de garanție și sarcini | Referințe |
|--|-----------|
| NU SUNT | |

Anexa Nr. 1 La Partea I

Teren

| | | |
|--------------|------------------------------------|------------------------|
| Nr cadastral | Suprafața (mp)* | Observații / Referințe |
| 24047 | Din acte: 3.200 Masurata: 1.275 | |

* Suprafața este determinată în planul de proiecție Stereo 70.



Date referitoare la teren

| Crt | Categorie folosință | Intra vilan | Suprafața (mp) | Tarla | Parcelă | Nr. topo | Observații / Referințe |
|-----|---------------------|-------------|----------------|-------|--------------|----------|------------------------|
| 1 | curți constructii | DA | 1.275 | 28 | 1133, 1133/1 | - | |

Date referitoare la construcții

| Crt | Număr | Destinație construcție | Supraf. (mp) | Situație juridică | Observații / Referințe |
|------|----------|-------------------------|--------------|-------------------|--|
| A1.1 | 24047-C1 | construcții de locuințe | 161 | Cu acte | Nr. niveluri:1; S. construita la sol:161 mp; S. construita desfasurata:161 mp; Locuinta,fund. beton,pereti din caramida,acoperita cu tabla. Apa,gaze,lumina.Supr.BECI = 60.00 mp. An construire 1929-19660 |

Lungime Segmente

1) Valorile lungimilor segmentelor sunt obținute din proiecție în plan.

| Punct început | X / Y | Punct sfârșit | X / Y | Lungime segment (** (m) |
|---------------|----------------------------|---------------|----------------------------|-------------------------|
| 1 | 588.609,059 388.358,825 | 2 | 588.608,378 388.360,742 | 2.034 |
| 2 | 588.608,378 388.360,742 | 3 | 588.579,528 388.368,391 | 29.847 |

| Punct început | X / Y | Punct sfârșit | X / Y | Lungime segment (** (m) |
|---------------|----------------------------|---------------|----------------------------|-------------------------|
| 3 | 588.579,528 388.368,391 | 4 | 588.575,171 388.351,545 | 17.4 |
| 4 | 588.575,171 388.351,545 | 5 | 588.574,3 388.324,533 | 27.026 |
| 5 | 588.574,3 388.324,533 | 6 | 588.604,93 388.324,579 | 30.63 |
| 6 | 588.604,93 388.324,579 | 7 | 588.606,568 388.337,646 | 13.169 |
| 7 | 588.606,568 388.337,646 | 1 | 588.609,059 388.358,825 | 21.325 |

** Lungimile segmentelor sunt determinate în planul de proiecție Stereo 70 și sunt rotunjite la 1 milimetru.

*** Distanța dintre puncte este formată din segmente cumulate ce sunt mai mici decât valoarea 1 milimetru.

**DATE DESPRE IMOBILUL NR. 10817**

Oficiul de Cadastru și Publicitate Imobiliară PRAHOVA
Biroul de Cadastru și Publicitate Imobiliară Ploiești

A. Partea I. Descrierea imobilului

TEREN Extravilan

Adresa: Jud. Prahova

| Nr. Crt | Nr cadastral Nr. topografic | Suprafața* (mp) | Observații / Referințe |
|---------|-----------------------------|-----------------|--|
| A1 | 24057 | 1.925 | Sector cadastral:13 Teren neimprejmut; |

B. Partea II. Proprietari și acte

| Inscrieri privitoare la dreptul de proprietate și alte drepturi reale | | Referințe |
|---|--|-----------|
| / | | |
| Act Notarial nr. 46, din 22/02/2017 emis de NP LUPU MARIA-LUIZA (CERTIFICAT DE MOSTENITOR; ACT ADITIONAL NR. 1/08.03.2017 ELIBERAT DE NP LUPU MARIA-LUIZA); | | |
| B1 | Intabulare, drept de PROPRIETATE, dobandit prin Succesiune, cota actuala 1/2, cota initiala 1/2 1) BALANESCU NICOLAE-LAURENTIU | A1 |
| B2 | Intabulare, drept de PROPRIETATE, dobandit prin Succesiune, cota actuala 1/2, cota initiala 1/2 1) BALANESCU IOAN VERONEL | A1 |

C. Partea III. SARCINI .

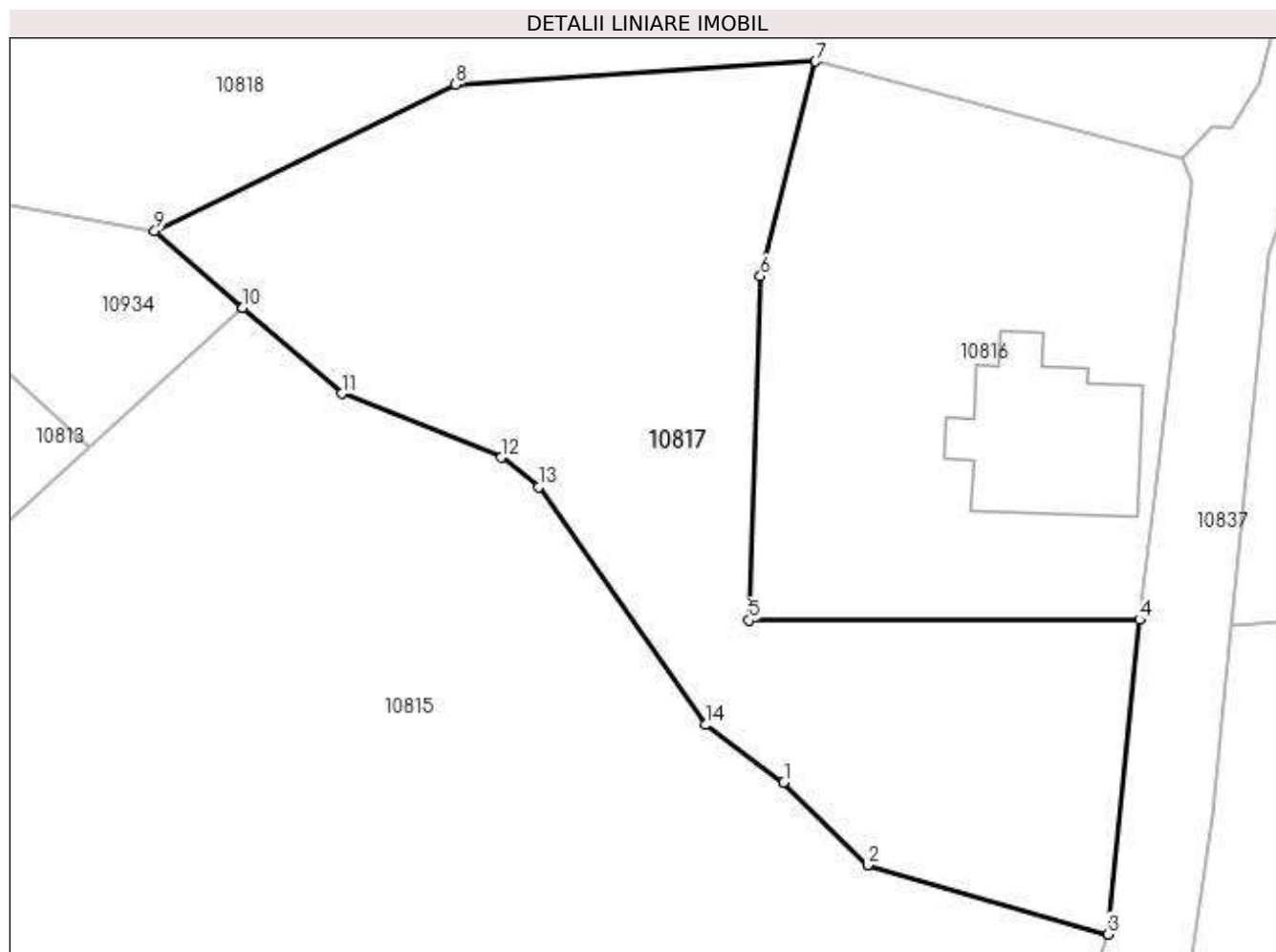
| Inscrieri privind dezmembramintele dreptului de proprietate, drepturi reale de garanție și sarcini | Referințe |
|--|-----------|
| NU SUNT | |

Anexa Nr. 1 La Partea I

Teren

| Nr cadastral | Suprafața (mp)* | Observații / Referințe |
|--------------|-----------------|------------------------|
| 24057 | 1.925 | |

* Suprafața este determinată în planul de proiecție Stereo 70.



Date referitoare la teren

| Crt | Categorie folosință | Intravilan | Suprafața (mp) | Tarla | Parcelă | Nr. topo | Observații / Referințe |
|-----|---------------------|------------|----------------|-------|---------|----------|------------------------|
| 1 | arabil | NU | 1.925 | 28 | 1133/1 | - | |

Lungime Segmente

1) Valorile lungimilor segmentelor sunt obținute din proiecție în plan.

| Punct început | X / Y | Punct sfârșit | X / Y | Lungime segment (** (m) |
|---------------|---------------------------|---------------|----------------------------|-------------------------|
| 1 | 588.577,02 388.311,818 | 2 | 588.583,6 388.305,329 | 9.241 |
| 2 | 588.583,6 388.305,329 | 3 | 588.602,429 388.299,89 | 19.599 |
| 3 | 588.602,429 388.299,89 | 4 | 588.604,93 388.324,579 | 24.815 |
| 4 | 588.604,93 388.324,579 | 5 | 588.574,3 388.324,533 | 30.63 |
| 5 | 588.574,3 388.324,533 | 6 | 588.575,171 388.351,545 | 27.026 |

| Punct început | X / Y | Punct sfârșit | X / Y | Lungime segment (** (m) |
|---------------|----------------------------|---------------|----------------------------|-------------------------|
| 6 | 588.575,171 388.351,545 | 7 | 588.579,528 388.368,391 | 17.4 |
| 7 | 588.579,528 388.368,391 | 8 | 588.551,196 388.366,579 | 28.39 |
| 8 | 588.551,196 388.366,579 | 9 | 588.527,625 388.355,083 | 26.225 |
| 9 | 588.527,625 388.355,083 | 10 | 588.534,546 388.349,072 | 9.167 |
| 10 | 588.534,546 388.349,072 | 11 | 588.542,321 388.342,32 | 10.298 |
| 11 | 588.542,321 388.342,32 | 12 | 588.554,84 388.337,313 | 13.483 |
| 12 | 588.554,84 388.337,313 | 13 | 588.557,744 388.334,989 | 3.719 |
| 13 | 588.557,744 388.334,989 | 14 | 588.570,852 388.316,325 | 22.807 |
| 14 | 588.570,852 388.316,325 | 1 | 588.577,02 388.311,818 | 7.639 |

** Lungimile segmentelor sunt determinate în planul de proiecție Stereo 70 și sunt rotunjite la 1 milimetru.

*** Distanța dintre puncte este formată din segmente cumulate ce sunt mai mici decât valoarea 1 milimetru.

**DATE DESPRE IMOBILUL NR. 10818**

Oficiul de Cadastru și Publicitate Imobiliară PRAHOVA
Biroul de Cadastru și Publicitate Imobiliară Ploiești

A. Partea I. Descrierea imobilului

TEREN Intravilan

Adresa: Loc. Bighilin, Jud. Prahova

| Nr. Crt | Nr cadastral Nr. topografic | Suprafața* (mp) | Observații / Referințe |
|---------|-----------------------------|-----------------|--|
| A1 | 23978 | 23.000 | Sector cadastral:13 Teren neimprejmut; |

B. Partea II. Proprietari și acte

| Inscrieri privitoare la dreptul de proprietate și alte drepturi reale | | Referințe |
|---|--|-----------|
| / | | |
| Act Notarial nr. 46, din 22/02/2017 emis de NP LUPU MARIA-LUIZA (CERTIFICAT DE MOSTENITOR; ACT ADITIONAL NR. 1/08.03.2017 ELIBERAT DE NP LUPU MARIA-LUIZA); | | |
| B1 | Intabulare, drept de PROPRIETATE, dobandit prin Succesiune, cota actuala 1/2, cota initiala 1/2 1) BALANESCU NICOLAE-LAURENTIU | A1 |
| B2 | Intabulare, drept de PROPRIETATE, dobandit prin Succesiune, cota actuala 1/2, cota initiala 1/2 1) BALANESCU IOAN VERONEL | A1 |

C. Partea III. SARCINI .

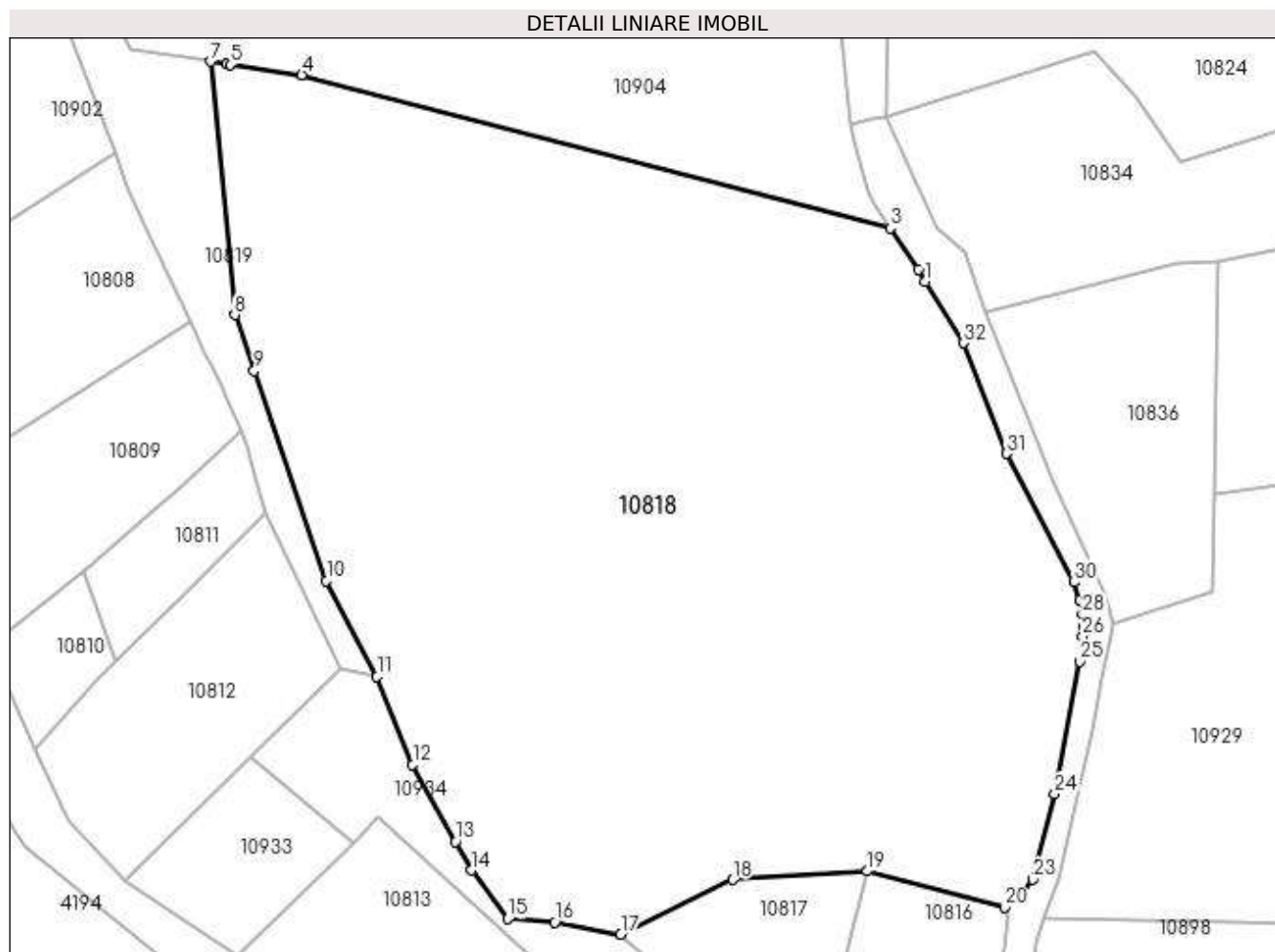
| Inscrieri privind dezmembramintele dreptului de proprietate, drepturi reale de garanție și sarcini | Referințe |
|--|-----------|
| NU SUNT | |

Anexa Nr. 1 La Partea I

Teren

| Nr cadastral | Suprafața (mp)* | Observații / Referințe |
|--------------|-----------------|------------------------|
| 23978 | 23.000 | |

* Suprafața este determinată în planul de proiecție Stereo 70.



Date referitoare la teren

| Crt | Categorie folosință | Intravilan | Suprafața (mp) | Tarla | Parcelă | Nr. topo | Observații / Referințe |
|-----|---------------------|------------|----------------|-------|---------|----------|------------------------|
| 1 | livada | DA | 20.361 | 28 | 1135/1 | - | |
| 2 | pasune | DA | 2.639 | 28 | 1135/1 | - | |

Lungime Segmente

1) Valorile lungimilor segmentelor sunt obținute din proiecție în plan.

| Punct început | X / Y | Punct sfârșit | X / Y | Lungime segment (** (m)) |
|---------------|----------------------------|---------------|----------------------------|--------------------------|
| 1 | 588.591,643 388.492,431 | 2 | 588.590,25 388.494,847 | 2.789 |
| 3 | 588.584,301 388.503,563 | 4 | 588.460,568 388.535,839 | 127.873 |
| 5 | 588.445,39 388.538,012 | 6 | 588.444,664 388.538,125 | 0.735 |
| 7 | 588.441,272 388.538,653 | 8 | 588.446,438 388.485,403 | 53.5 |

| Punct început | X / Y | Punct sfârșit | X / Y | Lungime segment (** (m)) |
|---------------|----------------------------|---------------|----------------------------|--------------------------|
| 2 | 588.590,25 388.494,847 | 3 | 588.584,301 388.503,563 | 10.553 |
| 4 | 588.460,568 388.535,839 | 5 | 588.445,39 388.538,012 | 15.333 |
| 6 | 588.444,664 388.538,125 | 7 | 588.441,272 388.538,653 | 3.433 |
| 8 | 588.446,438 388.485,403 | 9 | 588.450,514 388.473,602 | 12.485 |

| Punct început | X / Y | Punct sfârșit | X / Y | Lungime segment (** (m) |
|---------------|----------------------------|---------------|----------------------------|-------------------------|
| 9 | 588.450,514 388.473,602 | 10 | 588.465,686 388.429,447 | 46.689 |
| 11 | 588.476,323 388.409,285 | 12 | 588.483,826 388.390,755 | 19.991 |
| 13 | 588.492,821 388.374,563 | 14 | 588.496,17 388.368,536 | 6.895 |
| 15 | 588.503,883 388.358,355 | 16 | 588.513,781 388.357,604 | 9.926 |
| 17 | 588.527,625 388.355,083 | 18 | 588.551,196 388.366,579 | 26.225 |
| 19 | 588.579,528 388.368,391 | 20 | 588.608,378 388.360,742 | 29.847 |
| 21 | 588.610,612 388.363,345 | 22 | 588.612,067 388.363,158 | 1.467 |
| 23 | 588.614,4 388.366,624 | 24 | 588.618,937 388.384,59 | 18.53 |
| 25 | 588.624,12 388.412,485 | 26 | 588.624,827 388.417,795 | 5.357 |
| 27 | 588.625,076 388.419,893 | 28 | 588.624,774 388.422,53 | 2.654 |
| 29 | 588.624,24 388.425,29 | 30 | 588.622,994 388.429,134 | 4.041 |
| 31 | 588.608,746 388.456,183 | 32 | 588.599,791 388.479,426 | 24.908 |

| Punct început | X / Y | Punct sfârșit | X / Y | Lungime segment (** (m) |
|---------------|----------------------------|---------------|----------------------------|-------------------------|
| 10 | 588.465,686 388.429,447 | 11 | 588.476,323 388.409,285 | 22.796 |
| 12 | 588.483,826 388.390,755 | 13 | 588.492,821 388.374,563 | 18.523 |
| 14 | 588.496,17 388.368,536 | 15 | 588.503,883 388.358,355 | 12.773 |
| 16 | 588.513,781 388.357,604 | 17 | 588.527,625 388.355,083 | 14.072 |
| 18 | 588.551,196 388.366,579 | 19 | 588.579,528 388.368,391 | 28.39 |
| 20 | 588.608,378 388.360,742 | 21 | 588.610,612 388.363,345 | 3.43 |
| 22 | 588.612,067 388.363,158 | 23 | 588.614,4 388.366,624 | 4.178 |
| 24 | 588.618,937 388.384,59 | 25 | 588.624,12 388.412,485 | 28.372 |
| 26 | 588.624,827 388.417,795 | 27 | 588.625,076 388.419,893 | 2.113 |
| 28 | 588.624,774 388.422,53 | 29 | 588.624,24 388.425,29 | 2.811 |
| 30 | 588.622,994 388.429,134 | 31 | 588.608,746 388.456,183 | 30.572 |
| 32 | 588.599,791 388.479,426 | 1 | 588.591,643 388.492,431 | 15.347 |

** Lungimile segmentelor sunt determinate în planul de proiecție Stereo 70 și sunt rotunjite la 1 milimetru.

*** Distanța dintre puncte este formată din segmente cumulate ce sunt mai mici decât valoarea 1 milimetru.

**DATE DESPRE IMOBILUL NR. 10819**

Oficiul de Cadastru și Publicitate Imobiliară PRAHOVA
Biroul de Cadastru și Publicitate Imobiliară Ploiești

A. Partea I. Descrierea imobilului

TEREN Extravilan

Adresa: Jud. Prahova

| Nr. Crt | Nr cadastral Nr. topografic | Suprafața* (mp) | Observații / Referințe |
|---------|-----------------------------|-----------------|---|
| A1 | | 5.541 | Sector cadastral:13 Teren neimprejmuit; |

B. Partea II. Proprietari și acte

| Inscrieri privitoare la dreptul de proprietate și alte drepturi reale | | Referințe |
|---|--|-----------|
| / | | |
| Act Normativ nr. 7, din 13/03/1996 emis de PARLAMENTUL ROMANIEI (LEGE;); | | |
| B1 | Inscrierea provizorie, drept de PROPRIETATE, dobandit prin Lege, cota actuala 1/1, cota initiala 1/1 1) COMUNA BUCOV, CIF:2843531 | A1 |

C. Partea III. SARCINI .

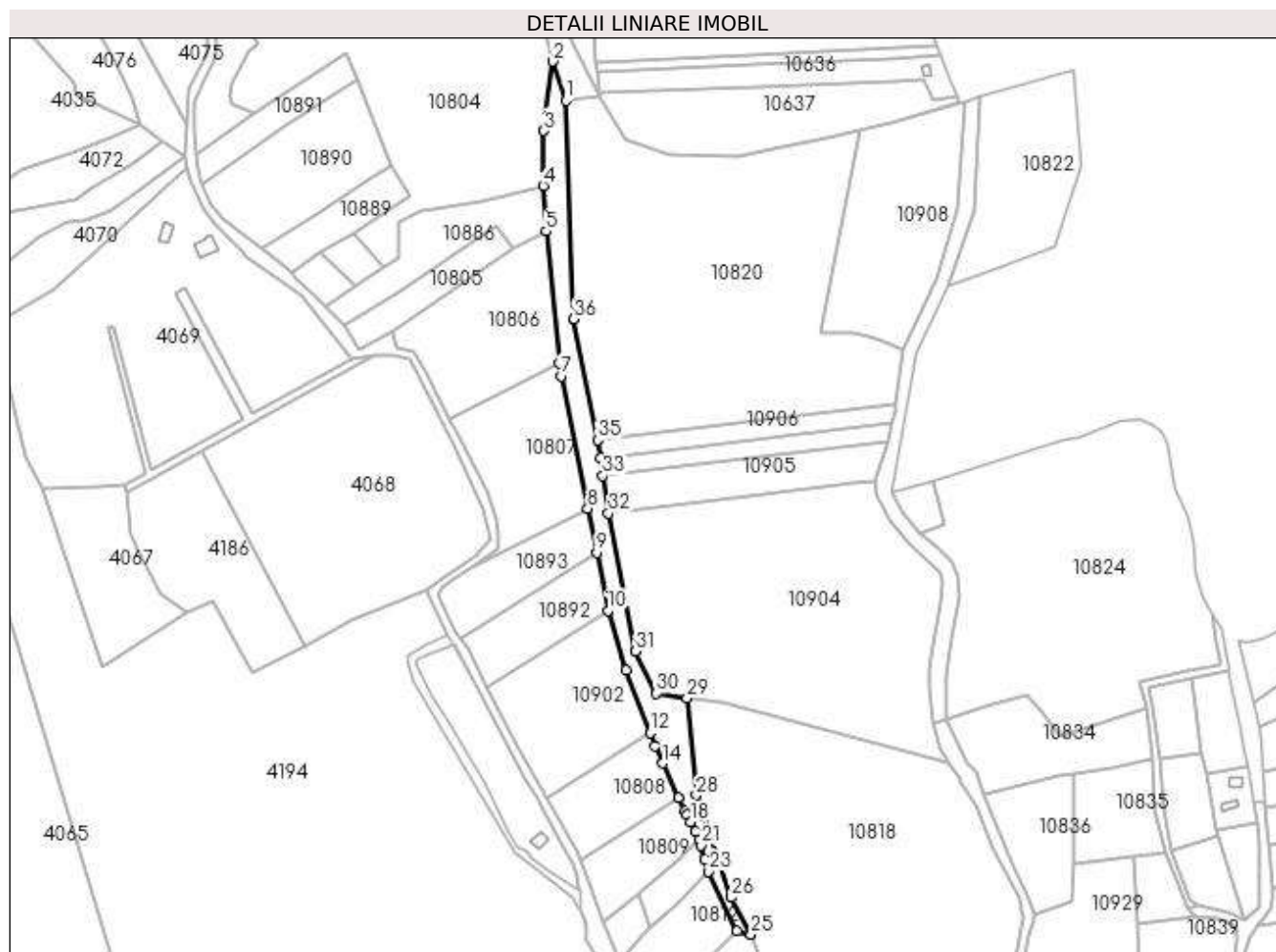
| Inscrieri privind dezmembramintele dreptului de proprietate, drepturi reale de garanție și sarcini | Referințe |
|--|-----------|
| NU SUNT | |

Anexa Nr. 1 La Partea I

Teren

| | | |
|--------------|-----------------|------------------------|
| Nr cadastral | Suprafața (mp)* | Observații / Referințe |
| | 5.541 | |

* Suprafața este determinată în planul de proiecție Stereo 70.



Date referitoare la teren

| Crt | Categorie folosință | Intravilan | Suprafața (mp) | Tarla | Parcelă | Nr. topo | Observații / Referințe |
|-----|---------------------|------------|----------------|-------|---------|----------|------------------------|
| 1 | ape curgătoare | NU | 5.541 | 29 | - | - | |

Lungime Segmente

1) Valorile lungimilor segmentelor sunt obținute din proiecție în plan.

| Punct început | X / Y | Punct sfârșit | X / Y | Lungime segment (** (m) |
|---------------|----------------------------|---------------|----------------------------|-------------------------|
| 1 | 588.374,921 388.865,476 | 2 | 588.367,89 388.886,885 | 22.534 |
| 3 | 588.362,998 388.848,901 | 4 | 588.362,663 388.818,985 | 29.918 |
| 5 | 588.364,288 388.793,953 | 6 | 588.371,657 388.721,601 | 72.726 |
| 7 | 588.372,7 388.714,721 | 8 | 588.387,0 388.642,274 | 73.845 |
| 9 | 588.391,78 388.618,191 | 10 | 588.398,085 388.586,429 | 32.382 |

| Punct început | X / Y | Punct sfârșit | X / Y | Lungime segment (** (m) |
|---------------|----------------------------|---------------|----------------------------|-------------------------|
| 2 | 588.367,89 388.886,885 | 3 | 588.362,998 388.848,901 | 38.298 |
| 4 | 588.362,663 388.818,985 | 5 | 588.364,288 388.793,953 | 25.085 |
| 6 | 588.371,657 388.721,601 | 7 | 588.372,7 388.714,721 | 6.959 |
| 8 | 588.387,0 388.642,274 | 9 | 588.391,78 388.618,191 | 24.553 |
| 10 | 588.398,085 388.586,429 | 11 | 588.408,068 388.553,756 | 34.164 |

| Punct început | X / Y | Punct sfârșit | X / Y | Lungime segment (** (m) |
|---------------|----------------------------|---------------|----------------------------|-------------------------|
| 11 | 588.408,068 388.553,756 | 12 | 588.421,127 388.519,574 | 36.592 |
| 13 | 588.423,879 388.512,371 | 14 | 588.428,175 388.502,881 | 10.417 |
| 15 | 588.436,933 388.484,136 | 16 | 588.440,259 388.477,017 | 7.858 |
| 17 | 588.441,261 388.474,926 | 18 | 588.443,247 388.470,781 | 4.596 |
| 19 | 588.445,838 388.465,373 | 20 | 588.447,9 388.461,07 | 4.772 |
| 21 | 588.448,814 388.457,961 | 22 | 588.451,053 388.450,346 | 7.937 |
| 23 | 588.453,01 388.443,69 | 24 | 588.468,584 388.411,091 | 36.128 |
| 25 | 588.476,323 388.409,285 | 26 | 588.465,686 388.429,447 | 22.796 |
| 27 | 588.450,514 388.473,602 | 28 | 588.446,438 388.485,403 | 12.485 |
| 29 | 588.441,272 388.538,653 | 30 | 588.424,584 388.541,187 | 16.879 |
| 31 | 588.413,25 388.564,15 | 32 | 588.398,389 388.639,629 | 76.928 |
| 33 | 588.395,31 388.660,301 | 34 | 588.393,851 388.670,091 | 9.898 |
| 35 | 588.392,427 388.679,65 | 36 | 588.379,417 388.745,987 | 67.601 |

| Punct început | X / Y | Punct sfârșit | X / Y | Lungime segment (** (m) |
|---------------|----------------------------|---------------|----------------------------|-------------------------|
| 12 | 588.421,127 388.519,574 | 13 | 588.423,879 388.512,371 | 7.711 |
| 14 | 588.428,175 388.502,881 | 15 | 588.436,933 388.484,136 | 20.69 |
| 16 | 588.440,259 388.477,017 | 17 | 588.441,261 388.474,926 | 2.319 |
| 18 | 588.443,247 388.470,781 | 19 | 588.445,838 388.465,373 | 5.997 |
| 20 | 588.447,9 388.461,07 | 21 | 588.448,814 388.457,961 | 3.241 |
| 22 | 588.451,053 388.450,346 | 23 | 588.453,01 388.443,69 | 6.938 |
| 24 | 588.468,584 388.411,091 | 25 | 588.476,323 388.409,285 | 7.947 |
| 26 | 588.465,686 388.429,447 | 27 | 588.450,514 388.473,602 | 46.689 |
| 28 | 588.446,438 388.485,403 | 29 | 588.441,272 388.538,653 | 53.5 |
| 30 | 588.424,584 388.541,187 | 31 | 588.413,25 388.564,15 | 25.608 |
| 32 | 588.398,389 388.639,629 | 33 | 588.395,31 388.660,301 | 20.9 |
| 34 | 588.393,851 388.670,091 | 35 | 588.392,427 388.679,65 | 9.664 |
| 36 | 588.379,417 388.745,987 | 1 | 588.374,921 388.865,476 | 119.574 |

** Lungimile segmentelor sunt determinate în planul de proiecție Stereo 70 și sunt rotunjite la 1 milimetru.

*** Distanța dintre puncte este formată din segmente cumulate ce sunt mai mici decât valoarea 1 milimetru.

**DATE DESPRE IMOBILUL NR. 10820**

Oficiul de Cadastru și Publicitate Imobiliară PRAHOVA
Biroul de Cadastru și Publicitate Imobiliară Ploiești

A. Partea I. Descrierea imobilului

TEREN Extravilan

Adresa: Jud. Prahova

| Nr. Crt | Nr cadastral Nr. topografic | Suprafața* (mp) | Observații / Referințe |
|---------|-----------------------------|-----------------|--|
| A1 | | 23.825 | Sector cadastral:13 Teren neimprejmuit; Teren la dispozitia comisiei locale de fond funciar conform art. 13, alin. 14 din legea 7/1996. |

B. Partea II. Proprietari și acte

| Inscrieri privitoare la dreptul de proprietate și alte drepturi reale | Referințe |
|---|-----------|
| / | |
| Act Normativ nr. 7, din 13/03/1996 emis de PARLAMENTUL ROMANIEI (LEGE;); | |
| B1 | A1 |
| Intabulare, drept de PROPRIETATE, dobandit prin Lege, cota actuala 1/1, cota initiala 1/1 1) COMUNA BUCOV, CIF:2843531 | |

C. Partea III. SARCINI .

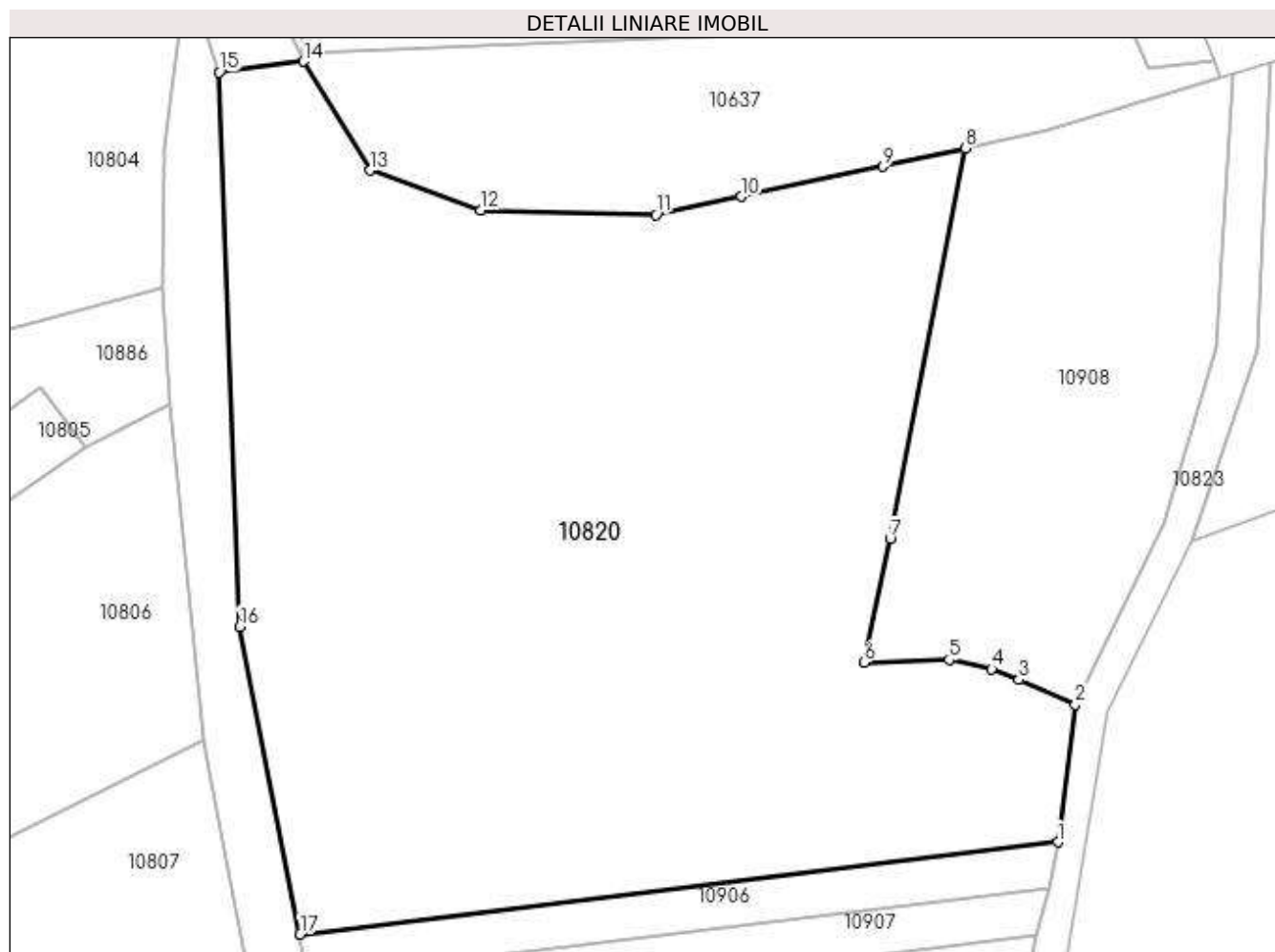
| Inscrieri privind dezmembramintele dreptului de proprietate, drepturi reale de garanție și sarcini | Referințe |
|--|-----------|
| NU SUNT | |

Anexa Nr. 1 La Partea I

Teren

| Nr cadastral | Suprafața (mp)* | Observații / Referințe |
|--------------|-----------------|---|
| | 23.825 | Teren la dispoziția comisiei locale de fond funciar conform art. 13, alin. 14 din legea 7/1996. |

* Suprafața este determinată în planul de proiecție Stereo 70.



Date referitoare la teren

| Crt | Categorie folosință | Intra vilan | Suprafața (mp) | Tarla | Parcelă | Nr. topo | Observații / Referințe |
|-----|---------------------|-------------|----------------|-------|--------------------|----------|------------------------|
| 1 | pasune | NU | 23.825 | 28 | 1182/11, 1182/6 | - | |

Lungime Segmente

1) Valorile lungimilor segmentelor sunt obținute din proiecție în plan.

| Punct început | X / Y | Punct sfârșit | X / Y | Lungime segment (** (m) |
|---------------|----------------------------|---------------|----------------------------|-------------------------|
| 1 | 588.555,833 388.699,56 | 2 | 588.559,606 388.729,205 | 29.884 |
| 2 | 588.559,606 388.729,205 | 3 | 588.547,43 388.734,499 | 13.277 |
| 3 | 588.547,43 388.734,499 | 4 | 588.541,587 388.736,874 | 6.307 |
| 4 | 588.541,587 388.736,874 | 5 | 588.532,375 388.738,854 | 9.422 |
| 5 | 588.532,375 388.738,854 | 6 | 588.514,051 388.738,26 | 18.334 |

| Punct început | X / Y | Punct sfârşit | X / Y | Lungime segment (** (m) |
|---------------|----------------------------|---------------|----------------------------|-------------------------|
| 6 | 588.514,051 388.738,26 | 7 | 588.519,654 388.764,949 | 27.271 |
| 7 | 588.519,654 388.764,949 | 8 | 588.535,876 388.849,109 | 85.709 |
| 8 | 588.535,876 388.849,109 | 9 | 588.518,131 388.845,148 | 18.182 |
| 9 | 588.518,131 388.845,148 | 10 | 588.487,488 388.838,634 | 31.328 |
| 10 | 588.487,488 388.838,634 | 11 | 588.469,152 388.834,736 | 18.746 |
| 11 | 588.469,152 388.834,736 | 12 | 588.431,451 388.835,775 | 37.715 |
| 12 | 588.431,451 388.835,775 | 13 | 588.407,53 388.844,349 | 25.411 |
| 13 | 588.407,53 388.844,349 | 14 | 588.393,169 388.867,782 | 27.484 |
| 14 | 588.393,169 388.867,782 | 15 | 588.374,921 388.865,476 | 18.393 |
| 15 | 588.374,921 388.865,476 | 16 | 588.379,417 388.745,987 | 119.574 |
| 16 | 588.379,417 388.745,987 | 17 | 588.392,427 388.679,65 | 67.601 |
| 17 | 588.392,427 388.679,65 | 1 | 588.555,833 388.699,56 | 164.614 |

** Lungimile segmentelor sunt determinate în planul de proiecţie Stereo 70 şi sunt rotunjite la 1 milimetru.

*** Distanţa dintre puncte este formată din segmente cumulate ce sunt mai mici decât valoarea 1 milimetru.

**DATE DESPRE IMOBILUL NR. 10821**

Oficiul de Cadastru și Publicitate Imobiliară PRAHOVA
Biroul de Cadastru și Publicitate Imobiliară Ploiești

A. Partea I. Descrierea imobilului

TEREN Necunoscut

Adresa: Loc. Bighilin, Jud. Prahova, STR. ANA IPATESCU

| Nr. Crt | Nr cadastral Nr. topografic | Suprafața* (mp) | Observații / Referințe |
|---------|-----------------------------|------------------------------------|---------------------------------------|
| A1 | 25913 | Din acte: 6.639 Masurata: 7.127 | Sector cadastral:13 Teren imprejmuit; |

B. Partea II. Proprietari și acte

| Inscrieri privitoare la dreptul de proprietate și alte drepturi reale | | Referințe |
|---|---|-----------|
| 63567 / 18/06/2019 | | |
| Act Administrativ nr. 17, din 26/08/1999 emis de CONSILIUL LOCAL BUCOV (; act administrativ nr 10205 din 30.05.2019, emis de PRIMARIA BUCOV;act administrativ nr 37 din 28.05.2019, emis de CONSILIUL LOCAL BUCOV;act administrativ nr 19 din 06.03.2015, emis de CONSILIUL LOCAL BUCOV); | | |
| B1 | Intabulare, drept de PROPRIETATE, dobândit prin Lege, cota actuala 1/1, cota initiala 1/1 1) COMUNA BUCOV , CIF:2843531, (domeniu public) | A1 |
| 104514 / 12/08/2021 | | |
| Inscris Sub Semnatura Privata nr. Anexa 1.31 la Regulament, din 12/08/2021 emis de BODA FLORENTIN-PFA (; PAD ; act administrativ nr 14914 din 06.08.2021, emis de PRIMARIA COMUNEI BUCOV); | | |
| B2 | se repositioneaza imobilul ,cu modificarea suprafetei ,conform documentatiei tehnice avizate | A1 |

C. Partea III. SARCINI .

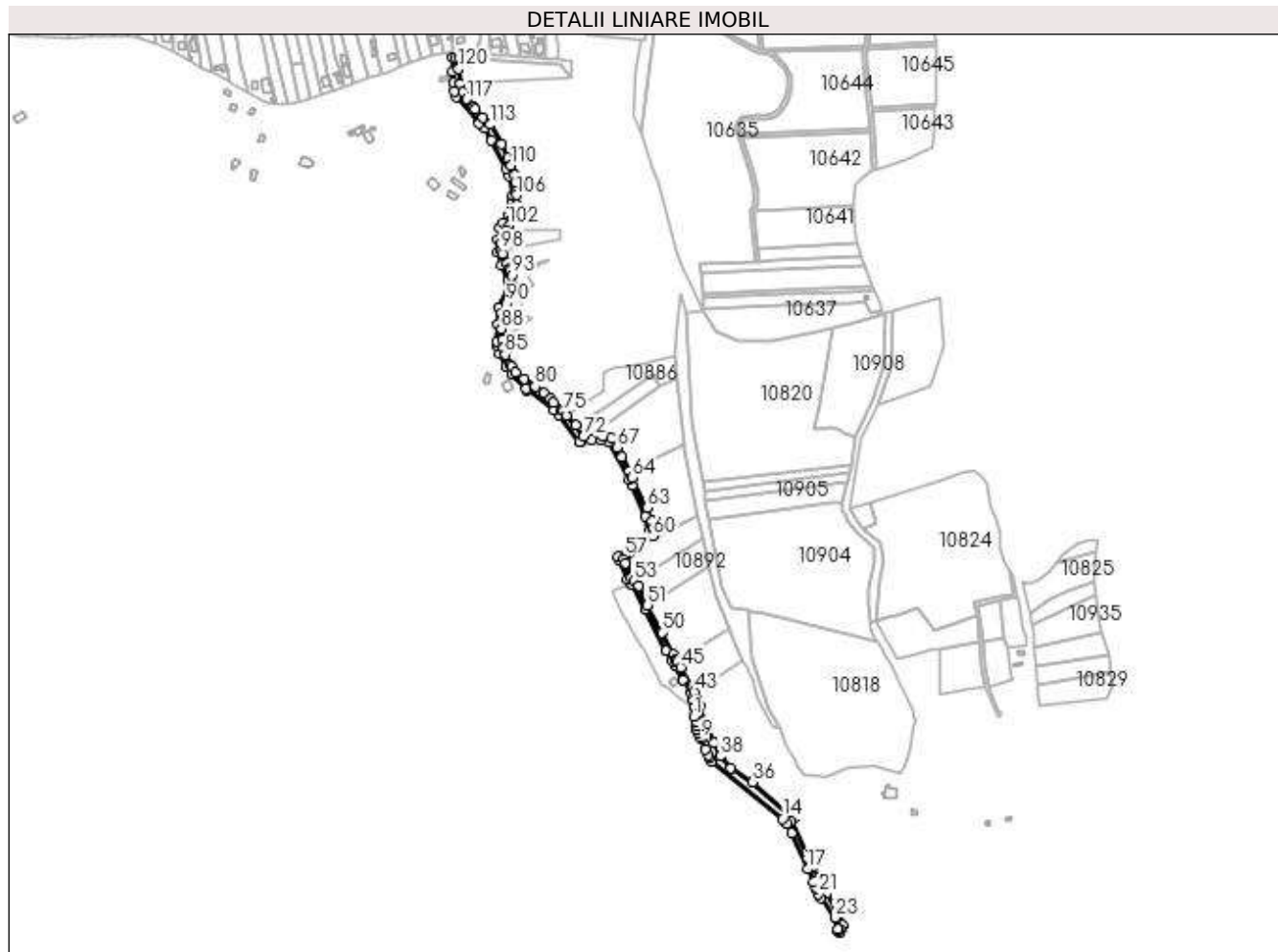
| Inscrieri privind dezmembramintele dreptului de proprietate, drepturi reale de garanție și sarcini | Referințe |
|--|-----------|
| NU SUNT | |

Anexa Nr. 1 La Partea I

Teren

| | | |
|--------------|------------------------------------|------------------------|
| Nr cadastral | Suprafața (mp)* | Observații / Referințe |
| 25913 | Din acte: 6.639 Masurata: 7.127 | |

* Suprafața este determinată în planul de proiecție Stereo 70.



Date referitoare la teren

| Crt | Categorie folosință | Intravilan | Suprafața (mp) | Tarla | Parcelă | Nr. topo | Observații / Referințe |
|-----|---------------------|------------|----------------|-------|---------|----------|------------------------|
| 1 | drum | DA | 2.982 | 29 | - | - | |
| 2 | drum | NU | 1.499 | 29 | - | - | |
| 3 | drum | DA | 2.646 | 29 | - | - | |

Lungime Segmente

1) Valorile lungimilor segmentelor sunt obținute din proiecție în plan.

| Punct început | X / Y | Punct sfârșit | X / Y | Lungime segment | Punct început | X / Y | Punct sfârșit | X / Y | Lungime segment | Punct început | X / Y | Punct sfârșit | X / Y | Lungime segment |
|---------------|----------------------------|---------------|----------------------------|-----------------|---------------|----------------------------|---------------|----------------------------|-----------------|---------------|----------------------------|---------------|----------------------------|-----------------|
| 1 | 588.382,617 388.422,197 | 2 | 588.385,524 388.416,847 | 6.089 | 2 | 588.385,524 388.416,847 | 3 | 588.385,74 388.416,45 | 0.452 | 3 | 588.385,74 388.416,45 | 4 | 588.386,054 388.412,649 | 3.814 |
| 4 | 588.386,054 388.412,649 | 5 | 588.386,41 388.408,323 | 4.341 | 5 | 588.386,41 388.408,323 | 6 | 588.386,64 388.405,54 | 2.792 | 6 | 588.386,64 388.405,54 | 7 | 588.387,174 388.404,529 | 1.143 |
| 7 | 588.387,174 388.404,529 | 8 | 588.389,87 388.399,43 | 5.768 | 8 | 588.389,87 388.399,43 | 9 | 588.390,654 388.397,498 | 2.085 | 9 | 588.390,654 388.397,498 | 10 | 588.395,32 388.385,99 | 12.418 |
| 10 | 588.395,32 388.385,99 | 11 | 588.398,007 388.380,735 | 5.902 | 11 | 588.398,007 388.380,735 | 12 | 588.399,83 388.377,17 | 4.004 | 12 | 588.399,83 388.377,17 | 13 | 588.402,36 388.373,48 | 4.474 |

| Punct început | X / Y | Punct sfârșit | X / Y | Lungime segment | Punct început | X / Y | Punct sfârșit | X / Y | Lungime segment | Punct început | X / Y | Punct sfârșit | X / Y | Lungime segment |
|---------------|----------------------------|---------------|----------------------------|-----------------|---------------|----------------------------|---------------|----------------------------|-----------------|---------------|----------------------------|---------------|----------------------------|-----------------|
| 13 | 588.402,36 388.373,48 | 14 | 588.480,07 388.310,43 | 100.071 | 14 | 588.480,07 388.310,43 | 15 | 588.484,96 388.305,01 | 7.3 | 15 | 588.484,96 388.305,01 | 16 | 588.489,99 388.294,86 | 11.328 |
| 16 | 588.489,99 388.294,86 | 17 | 588.507,394 388.255,223 | 43.29 | 17 | 588.507,394 388.255,223 | 18 | 588.513,753 388.240,742 | 15.816 | 18 | 588.513,753 388.240,742 | 19 | 588.515,827 388.236,018 | 5.159 |
| 19 | 588.515,827 388.236,018 | 20 | 588.517,433 388.232,362 | 3.993 | 20 | 588.517,433 388.232,362 | 21 | 588.519,37 388.227,95 | 4.818 | 21 | 588.519,37 388.227,95 | 22 | 588.522,679 388.223,919 | 5.215 |
| 22 | 588.522,679 388.223,919 | 23 | 588.537,8 388.201,6 | 26.959 | 23 | 588.537,8 388.201,6 | 24 | 588.540,547 388.189,016 | 12.88 | 24 | 588.540,547 388.189,016 | 25 | 588.540,848 388.187,638 | 1.41 |
| 25 | 588.540,848 388.187,638 | 26 | 588.542,287 388.185,627 | 2.473 | 26 | 588.542,287 388.185,627 | 27 | 588.543,821 388.188,119 | 2.926 | 27 | 588.543,821 388.188,119 | 28 | 588.546,042 388.193,412 | 5.74 |
| 28 | 588.546,042 388.193,412 | 29 | 588.541,939 388.204,405 | 11.734 | 29 | 588.541,939 388.204,405 | 30 | 588.528,545 388.228,704 | 27.746 | 30 | 588.528,545 388.228,704 | 31 | 588.519,802 388.244,566 | 18.112 |
| 31 | 588.519,802 388.244,566 | 32 | 588.512,713 388.257,427 | 14.685 | 32 | 588.512,713 388.257,427 | 33 | 588.507,321 388.267,209 | 11.17 | 33 | 588.507,321 388.267,209 | 34 | 588.489,203 388.307,772 | 44.425 |
| 34 | 588.489,203 388.307,772 | 35 | 588.492,629 388.310,893 | 4.634 | 35 | 588.492,629 388.310,893 | 36 | 588.446,864 388.350,453 | 60.493 | 36 | 588.446,864 388.350,453 | 37 | 588.423,156 388.366,3 | 28.517 |
| 37 | 588.423,156 388.366,3 | 38 | 588.411,373 388.378,965 | 17.299 | 38 | 588.411,373 388.378,965 | 39 | 588.404,532 388.394,062 | 16.575 | 39 | 588.404,532 388.394,062 | 40 | 588.395,05 388.415,78 | 23.698 |
| 40 | 588.395,05 388.415,78 | 41 | 588.389,304 388.433,998 | 19.103 | 41 | 588.389,304 388.433,998 | 42 | 588.386,287 388.441,508 | 8.093 | 42 | 588.386,287 388.441,508 | 43 | 588.383,114 388.449,664 | 8.751 |
| 43 | 588.383,114 388.449,664 | 44 | 588.380,709 388.454,905 | 5.766 | 44 | 588.380,709 388.454,905 | 45 | 588.368,26 388.476,489 | 24.917 | 45 | 588.368,26 388.476,489 | 46 | 588.364,53 388.483,323 | 7.786 |
| 46 | 588.364,53 388.483,323 | 47 | 588.363,823 388.484,618 | 1.475 | 47 | 588.363,823 388.484,618 | 48 | 588.363,078 388.485,983 | 1.555 | 48 | 588.363,078 388.485,983 | 49 | 588.360,117 388.490,864 | 5.709 |
| 49 | 588.360,117 388.490,864 | 50 | 588.347,358 388.514,871 | 27.187 | 50 | 588.347,358 388.514,871 | 51 | 588.331,681 388.544,584 | 33.595 | 51 | 588.331,681 388.544,584 | 52 | 588.321,616 388.565,702 | 23.394 |
| 52 | 588.321,616 388.565,702 | 53 | 588.317,218 388.571,205 | 7.045 | 53 | 588.317,218 388.571,205 | 54 | 588.314,228 388.574,946 | 4.789 | 54 | 588.314,228 388.574,946 | 55 | 588.307,202 388.590,521 | 17.086 |
| 55 | 588.307,202 388.590,521 | 56 | 588.305,094 388.595,195 | 5.127 | 56 | 588.305,094 388.595,195 | 57 | 588.307,12 388.598,421 | 3.809 | 57 | 588.307,12 388.598,421 | 58 | 588.312,36 388.603,153 | 7.06 |
| 58 | 588.312,36 388.603,153 | 59 | 588.323,412 388.610,29 | 13.156 | 59 | 588.323,412 388.610,29 | 60 | 588.337,871 388.620,537 | 17.722 | 60 | 588.337,871 388.620,537 | 61 | 588.338,181 388.628,839 | 8.308 |
| 61 | 588.338,181 388.628,839 | 62 | 588.336,631 388.636,775 | 8.086 | 62 | 588.336,631 388.636,775 | 63 | 588.331,445 388.651,745 | 15.843 | 63 | 588.331,445 388.651,745 | 64 | 588.315,089 388.684,454 | 36.57 |
| 64 | 588.315,089 388.684,454 | 65 | 588.311,583 388.691,384 | 7.766 | 65 | 588.311,583 388.691,384 | 66 | 588.303,382 388.707,598 | 18.17 | 66 | 588.303,382 388.707,598 | 67 | 588.297,928 388.717,959 | 11.709 |
| 67 | 588.297,928 388.717,959 | 68 | 588.291,916 388.727,694 | 11.442 | 68 | 588.291,916 388.727,694 | 69 | 588.282,748 388.730,058 | 9.468 | 69 | 588.282,748 388.730,058 | 70 | 588.280,785 388.737,552 | 7.747 |
| 70 | 588.280,785 388.737,552 | 71 | 588.280,379 388.739,103 | 1.603 | 71 | 588.280,379 388.739,103 | 72 | 588.261,583 388.729,705 | 21.015 | 72 | 588.261,583 388.729,705 | 73 | 588.253,401 388.742,3 | 15.019 |
| 73 | 588.253,401 388.742,3 | 74 | 588.243,054 388.753,16 | 15.0 | 74 | 588.243,054 388.753,16 | 75 | 588.239,027 388.757,387 | 5.838 | 75 | 588.239,027 388.757,387 | 76 | 588.237,399 388.759,096 | 2.36 |
| 76 | 588.237,399 388.759,096 | 77 | 588.228,41 388.767,561 | 12.347 | 77 | 588.228,41 388.767,561 | 78 | 588.224,727 388.771,029 | 5.059 | 78 | 588.224,727 388.771,029 | 79 | 588.217,412 388.777,918 | 10.048 |
| 79 | 588.217,412 388.777,918 | 80 | 588.208,576 388.784,526 | 11.034 | 80 | 588.208,576 388.784,526 | 81 | 588.196,724 388.793,39 | 14.8 | 81 | 588.196,724 388.793,39 | 82 | 588.187,105 388.800,584 | 12.012 |
| 82 | 588.187,105 388.800,584 | 83 | 588.182,614 388.806,18 | 7.175 | 83 | 588.182,614 388.806,18 | 84 | 588.181,158 388.807,994 | 2.326 | 84 | 588.181,158 388.807,994 | 85 | 588.175,452 388.819,759 | 13.076 |
| 85 | 588.175,452 388.819,759 | 86 | 588.173,459 388.827,342 | 7.841 | 86 | 588.173,459 388.827,342 | 87 | 588.172,533 388.836,45 | 9.155 | 87 | 588.172,533 388.836,45 | 88 | 588.171,363 388.847,957 | 11.566 |
| 88 | 588.171,363 388.847,957 | 89 | 588.171,908 388.864,885 | 16.937 | 89 | 588.171,908 388.864,885 | 90 | 588.176,485 388.875,966 | 11.989 | 90 | 588.176,485 388.875,966 | 91 | 588.182,779 388.888,293 | 13.841 |
| 91 | 588.182,779 388.888,293 | 92 | 588.184,068 388.895,45 | 7.272 | 92 | 588.184,068 388.895,45 | 93 | 588.182,474 388.906,623 | 11.286 | 93 | 588.182,474 388.906,623 | 94 | 588.181,017 388.911,438 | 5.031 |
| 94 | 588.181,017 388.911,438 | 95 | 588.180,21 388.913,262 | 1.995 | 95 | 588.180,21 388.913,262 | 96 | 588.177,169 388.920,131 | 7.512 | 96 | 588.177,169 388.920,131 | 97 | 588.172,742 388.930,274 | 11.067 |
| 97 | 588.172,742 388.930,274 | 98 | 588.171,372 388.933,863 | 3.842 | 98 | 588.171,372 388.933,863 | 99 | 588.170,686 388.941,111 | 7.28 | 99 | 588.170,686 388.941,111 | 100 | 588.174,626 388.951,084 | 10.723 |
| 100 | 588.174,626 388.951,084 | 101 | 588.176,931 388.956,098 | 5.518 | 101 | 588.176,931 388.956,098 | 102 | 588.179,236 388.961,111 | 5.518 | 102 | 588.179,236 388.961,111 | 103 | 588.182,798 388.968,464 | 8.17 |
| 103 | 588.182,798 388.968,464 | 104 | 588.186,361 388.975,816 | 8.17 | 104 | 588.186,361 388.975,816 | 105 | 588.188,05 388.983,78 | 8.141 | 105 | 588.188,05 388.983,78 | 106 | 588.188,225 388.994,786 | 11.007 |
| 106 | 588.188,225 388.994,786 | 107 | 588.188,03 388.998,81 | 4.029 | 107 | 588.188,03 388.998,81 | 108 | 588.186,76 389.008,87 | 10.14 | 108 | 588.186,76 389.008,87 | 109 | 588.185,745 389.016,817 | 8.012 |
| 109 | 588.185,745 389.016,817 | 110 | 588.181,799 389.027,415 | 11.309 | 110 | 588.181,799 389.027,415 | 111 | 588.178,188 389.035,192 | 8.574 | 111 | 588.178,188 389.035,192 | 112 | 588.171,082 389.050,498 | 16.875 |

| Punct început | X / Y | Punct sfârșit | X / Y | Lungime segment | Punct început | X / Y | Punct sfârșit | X / Y | Lungime segment | Punct început | X / Y | Punct sfârșit | X / Y | Lungime segment |
|---------------|----------------------------|---------------|----------------------------|-----------------|---------------|----------------------------|---------------|----------------------------|-----------------|---------------|----------------------------|---------------|----------------------------|-----------------|
| 112 | 588.171,082 389.050,498 | 113 | 588.158,643 389.072,097 | 24.925 | 113 | 588.158,643 389.072,097 | 114 | 588.151,323 389.079,989 | 10.764 | 114 | 588.151,323 389.079,989 | 115 | 588.142,868 389.089,105 | 12.433 |
| 115 | 588.142,868 389.089,105 | 116 | 588.140,572 389.091,58 | 3.376 | 116 | 588.140,572 389.091,58 | 117 | 588.133,111 389.100,207 | 11.406 | 117 | 588.133,111 389.100,207 | 118 | 588.128,851 389.107,951 | 8.838 |
| 118 | 588.128,851 389.107,951 | 119 | 588.126,315 389.117,124 | 9.517 | 119 | 588.126,315 389.117,124 | 120 | 588.124,349 389.133,433 | 16.427 | 120 | 588.124,349 389.133,433 | 121 | 588.124,907 389.145,458 | 12.038 |
| 121 | 588.124,907 389.145,458 | 122 | 588.121,23 389.145,405 | 3.677 | 122 | 588.121,23 389.145,405 | 123 | 588.117,695 389.145,355 | 3.535 | 123 | 588.117,695 389.145,355 | 124 | 588.117,671 389.130,61 | 14.745 |
| 124 | 588.117,671 389.130,61 | 125 | 588.118,713 389.117,798 | 12.854 | 125 | 588.118,713 389.117,798 | 126 | 588.119,449 389.108,745 | 9.083 | 126 | 588.119,449 389.108,745 | 127 | 588.122,326 389.102,893 | 6.521 |
| 127 | 588.122,326 389.102,893 | 128 | 588.147,109 389.073,316 | 38.588 | 128 | 588.147,109 389.073,316 | 129 | 588.153,143 389.068,165 | 7.934 | 129 | 588.153,143 389.068,165 | 130 | 588.160,569 389.054,644 | 15.426 |
| 130 | 588.160,569 389.054,644 | 131 | 588.176,76 389.023,742 | 34.887 | 131 | 588.176,76 389.023,742 | 132 | 588.179,93 389.015,479 | 8.85 | 132 | 588.179,93 389.015,479 | 133 | 588.183,697 388.993,942 | 21.864 |
| 133 | 588.183,697 388.993,942 | 134 | 588.183,146 388.987,253 | 6.712 | 134 | 588.183,146 388.987,253 | 135 | 588.183,126 388.980,822 | 6.431 | 135 | 588.183,126 388.980,822 | 136 | 588.180,165 388.972,515 | 8.819 |
| 136 | 588.180,165 388.972,515 | 137 | 588.173,967 388.964,225 | 10.351 | 137 | 588.173,967 388.964,225 | 138 | 588.169,538 388.958,651 | 7.119 | 138 | 588.169,538 388.958,651 | 139 | 588.166,961 388.945,755 | 13.151 |
| 139 | 588.166,961 388.945,755 | 140 | 588.167,004 388.931,841 | 13.914 | 140 | 588.167,004 388.931,841 | 141 | 588.171,609 388.918,211 | 14.387 | 141 | 588.171,609 388.918,211 | 142 | 588.179,122 388.901,189 | 18.606 |
| 142 | 588.179,122 388.901,189 | 143 | 588.178,736 388.891,337 | 9.86 | 143 | 588.178,736 388.891,337 | 144 | 588.168,768 388.871,7 | 22.022 | 144 | 588.168,768 388.871,7 | 145 | 588.167,427 388.852,384 | 19.362 |
| 145 | 588.167,427 388.852,384 | 146 | 588.166,188 388.834,531 | 17.896 | 146 | 588.166,188 388.834,531 | 147 | 588.167,099 388.828,716 | 5.886 | 147 | 588.167,099 388.828,716 | 148 | 588.169,197 388.821,325 | 7.683 |
| 148 | 588.169,197 388.821,325 | 149 | 588.176,804 388.806,335 | 16.81 | 149 | 588.176,804 388.806,335 | 150 | 588.183,178 388.798,281 | 10.271 | 150 | 588.183,178 388.798,281 | 151 | 588.198,791 388.782,55 | 22.164 |
| 151 | 588.198,791 388.782,55 | 152 | 588.199,484 388.781,009 | 1.69 | 152 | 588.199,484 388.781,009 | 153 | 588.229,601 388.759,141 | 37.219 | 153 | 588.229,601 388.759,141 | 154 | 588.234,073 388.753,535 | 7.171 |
| 154 | 588.234,073 388.753,535 | 155 | 588.257,405 388.724,282 | 37.418 | 155 | 588.257,405 388.724,282 | 156 | 588.257,71 388.723,9 | 0.489 | 156 | 588.257,71 388.723,9 | 157 | 588.270,406 388.725,929 | 12.857 |
| 157 | 588.270,406 388.725,929 | 158 | 588.280,891 388.726,406 | 10.496 | 158 | 588.280,891 388.726,406 | 159 | 588.289,211 388.724,261 | 8.592 | 159 | 588.289,211 388.724,261 | 160 | 588.311,533 388.682,25 | 47.573 |
| 160 | 588.311,533 388.682,25 | 161 | 588.314,344 388.676,048 | 6.809 | 161 | 588.314,344 388.676,048 | 162 | 588.329,708 388.642,217 | 37.156 | 162 | 588.329,708 388.642,217 | 163 | 588.333,636 388.625,65 | 17.026 |
| 163 | 588.333,636 388.625,65 | 164 | 588.325,106 388.616,045 | 12.846 | 164 | 588.325,106 388.616,045 | 165 | 588.310,368 388.606,467 | 17.577 | 165 | 588.310,368 388.606,467 | 166 | 588.299,0 388.597,966 | 14.195 |
| 166 | 588.299,0 388.597,966 | 167 | 588.299,889 388.595,101 | 3.0 | 167 | 588.299,889 388.595,101 | 168 | 588.309,67 388.572,89 | 24.269 | 168 | 588.309,67 388.572,89 | 169 | 588.313,7 388.567,791 | 6.499 |
| 169 | 588.313,7 388.567,791 | 170 | 588.314,242 388.568,012 | 0.585 | 170 | 588.314,242 388.568,012 | 171 | 588.328,942 388.540,635 | 31.074 | 171 | 588.328,942 388.540,635 | 172 | 588.352,386 388.494,935 | 51.363 |
| 172 | 588.352,386 388.494,935 | 173 | 588.359,072 388.483,348 | 13.378 | 173 | 588.359,072 388.483,348 | 174 | 588.362,083 388.478,123 | 6.03 | 174 | 588.362,083 388.478,123 | 175 | 588.370,94 388.462,752 | 17.74 |
| 175 | 588.370,94 388.462,752 | 176 | 588.379,401 388.448,115 | 16.907 | 176 | 588.379,401 388.448,115 | 177 | 588.381,162 388.441,455 | 6.889 | 177 | 588.381,162 388.441,455 | 178 | 588.382,511 388.434,122 | 7.456 |
| 178 | 588.382,511 388.434,122 | 179 | 588.382,879 388.432,466 | 1.696 | 179 | 588.382,879 388.432,466 | 1 | 588.382,617 388.422,197 | 10.272 | | | | | |

** Lungimile segmentelor sunt determinate în planul de proiecție Stereo 70 și sunt rotunjite la 1 milimetru.

*** Distanța dintre puncte este formată din segmente cumulate ce sunt mai mici decât valoarea 1 milimetru.

**DATE DESPRE IMOBILUL NR. 10822**

Oficiul de Cadastru și Publicitate Imobiliară PRAHOVA
Biroul de Cadastru și Publicitate Imobiliară Ploiești

A. Partea I. Descrierea imobilului

TEREN Extravilan

Adresa: Jud. Prahova

| Nr. Crt | Nr cadastral Nr. topografic | Suprafața* (mp) | Observații / Referințe |
|---------|-----------------------------|-----------------|--|
| A1 | | 5.288 | Sector cadastral:13 Teren neimprejmuit; Teren la dispozitia comisiei locale de fond funciar conform art. 13, alin. 14 din legea 7/1996. |

B. Partea II. Proprietari și acte

| Inscrieri privitoare la dreptul de proprietate și alte drepturi reale | Referințe |
|---|-----------|
| / | |
| Act Normativ nr. 7, din 13/03/1996 emis de PARLAMENTUL ROMANIEI (LEGE;); | |
| B1 | A1 |
| Intabulare, drept de PROPRIETATE, dobandit prin Lege, cota actuala 1/1, cota initiala 1/1 1) COMUNA BUCOV , CIF:2843531 | |

C. Partea III. SARCINI .

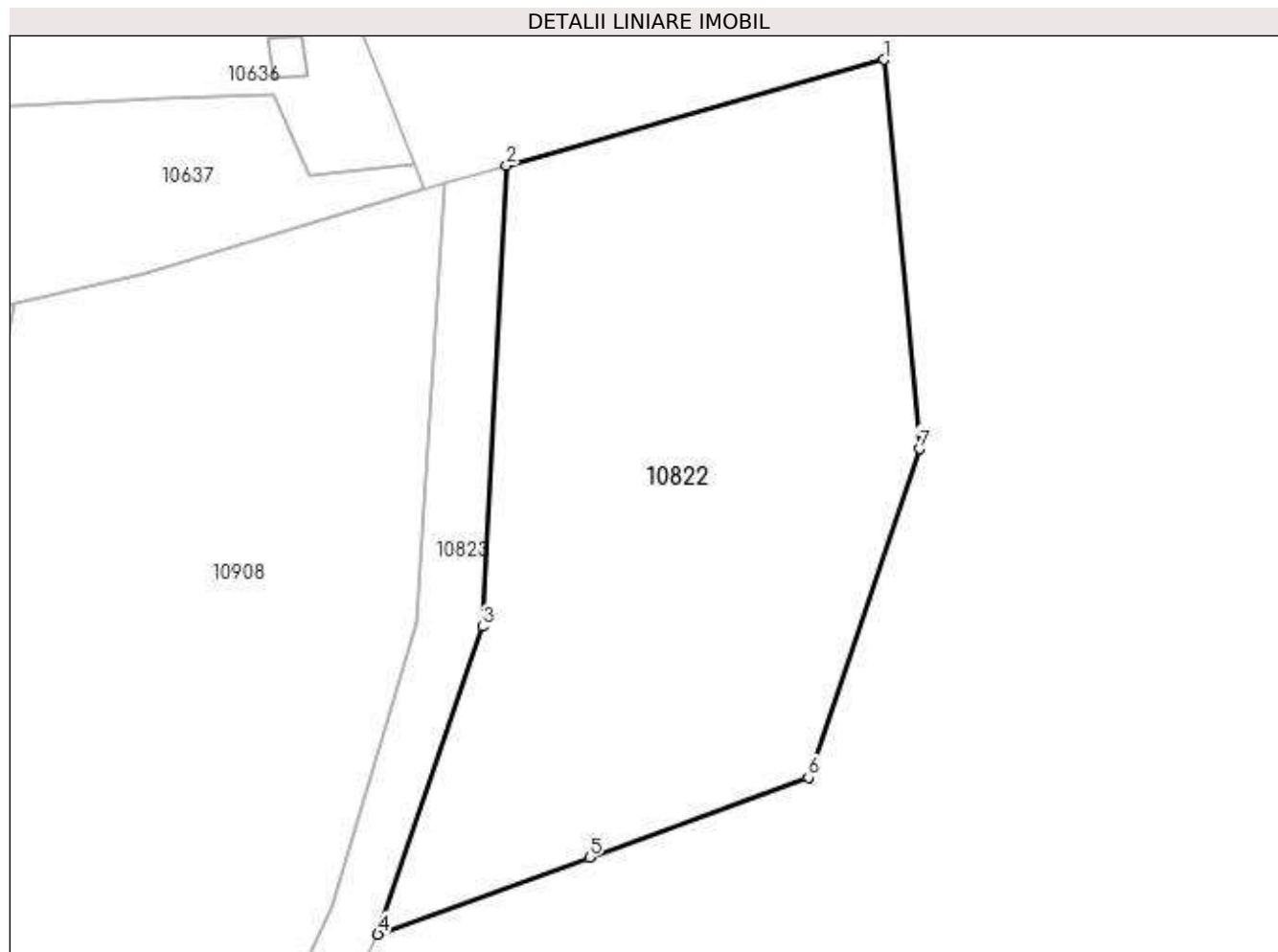
| Inscrieri privind dezmembramintele dreptului de proprietate, drepturi reale de garanție și sarcini | Referințe |
|--|-----------|
| NU SUNT | |

Anexa Nr. 1 La Partea I

Teren

| Nr cadastral | Suprafața (mp)* | Observații / Referințe |
|--------------|-----------------|---|
| | 5.288 | Teren la dispoziția comisiei locale de fond funciar conform art. 13, alin. 14 din legea 7/1996. |

* Suprafața este determinată în planul de proiecție Stereo 70.



Date referitoare la teren

| Crt | Categorie folosință | Intra vilan | Suprafața (mp) | Tarla | Parcelă | Nr. topo | Observații / Referințe |
|-----|---------------------|-------------|----------------|-------|-----------|----------|------------------------|
| 1 | pasune | NU | 5.288 | 28 | 1120,1121 | - | |

Lungime Segmente

1) Valorile lungimilor segmentelor sunt obținute din proiecție în plan.

| Punct început | X / Y | Punct sfârșit | X / Y | Lungime segment (** (m) |
|---------------|----------------------------|---------------|----------------------------|-------------------------|
| 1 | 588.652,546 388.881,721 | 2 | 588.601,858 388.867,504 | 52.644 |
| 2 | 588.601,858 388.867,504 | 3 | 588.598,721 388.805,68 | 61.904 |
| 3 | 588.598,721 388.805,68 | 4 | 588.584,64 388.764,414 | 43.602 |
| 4 | 588.584,64 388.764,414 | 5 | 588.613,029 388.774,731 | 30.206 |
| 5 | 588.613,029 388.774,731 | 6 | 588.642,403 388.785,407 | 31.254 |

| Punct început | X / Y | Punct sfârșit | X / Y | Lungime segment (** (m) |
|---------------|----------------------------|---------------|----------------------------|-------------------------|
| 6 | 588.642,403 388.785,407 | 7 | 588.657,295 388.829,534 | 46.572 |
| 7 | 588.657,295 388.829,534 | 1 | 588.652,546 388.881,721 | 52.403 |

** Lungimile segmentelor sunt determinate în planul de proiecție Stereo 70 și sunt rotunjite la 1 milimetru.

*** Distanța dintre puncte este formată din segmente cumulate ce sunt mai mici decât valoarea 1 milimetru.

**DATE DESPRE IMOBILUL NR. 10823**

Oficiul de Cadastru și Publicitate Imobiliară PRAHOVA
Biroul de Cadastru și Publicitate Imobiliară Ploiești

A. Partea I. Descrierea imobilului

TEREN Extravilan

Adresa: Jud. Prahova

| Nr. Crt | Nr cadastral Nr. topografic | Suprafața* (mp) | Observații / Referințe |
|---------|-----------------------------|-----------------|---|
| A1 | | 2.958 | Sector cadastral:13 Teren neimprejmuit; |

B. Partea II. Proprietari și acte

| Inscrieri privitoare la dreptul de proprietate și alte drepturi reale | | Referințe |
|---|--|-----------|
| / | | |
| Act Normativ nr. 7, din 13/03/1996 emis de PARLAMENTUL ROMANIEI (LEGE;); | | |
| B1 | Inscrierea provizorie, drept de PROPRIETATE, dobandit prin Lege, cota actuala 1/1, cota initiala 1/1 1) COMUNA BUCOV, CIF:2843531 | A1 |

C. Partea III. SARCINI .

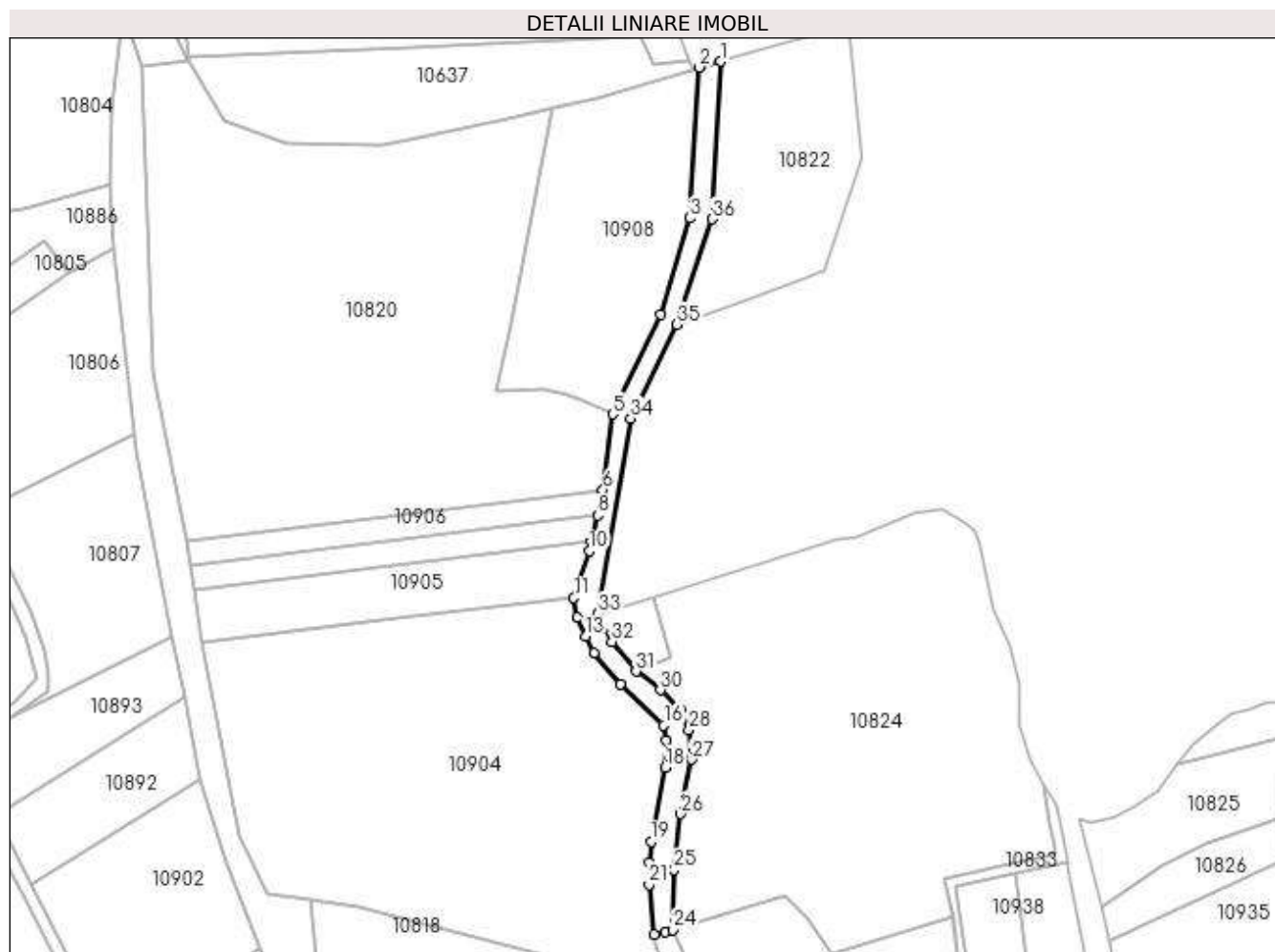
| Inscrieri privind dezmembramintele dreptului de proprietate, drepturi reale de garanție și sarcini | Referințe |
|--|-----------|
| NU SUNT | |

Anexa Nr. 1 La Partea I

Teren

| Nr cadastral | Suprafața (mp)* | Observații / Referințe |
|--------------|-----------------|------------------------|
| | 2.958 | |

* Suprafața este determinată în planul de proiecție Stereo 70.



Date referitoare la teren

| Crt | Categorie folosință | Intra vilan | Suprafața (mp) | Tarla | Parcelă | Nr. topo | Observații / Referințe |
|-----|---------------------|-------------|----------------|-------|---------|----------|------------------------|
| 1 | drum | NU | 2.958 | 28 | - | - | |

Lungime Segmente

1) Valorile lungimilor segmentelor sunt obținute din proiecție în plan.

| Punct început | X / Y | Punct sfârșit | X / Y | Lungime segment (** (m) |
|---------------|----------------------------|---------------|----------------------------|-------------------------|
| 1 | 588.601,858 388.867,504 | 2 | 588.593,52 388.865,165 | 8.66 |
| 3 | 588.589,87 388.806,123 | 4 | 588.578,553 388.768,165 | 39.609 |
| 5 | 588.559,606 388.729,205 | 6 | 588.555,833 388.699,56 | 29.884 |
| 7 | 588.555,358 388.695,827 | 8 | 588.553,833 388.689,584 | 6.427 |
| 9 | 588.551,323 388.679,31 | 10 | 588.550,422 388.675,622 | 3.796 |

| Punct început | X / Y | Punct sfârșit | X / Y | Lungime segment (** (m) |
|---------------|----------------------------|---------------|----------------------------|-------------------------|
| 2 | 588.593,52 388.865,165 | 3 | 588.589,87 388.806,123 | 59.155 |
| 4 | 588.578,553 388.768,165 | 5 | 588.559,606 388.729,205 | 43.323 |
| 6 | 588.555,833 388.699,56 | 7 | 588.555,358 388.695,827 | 3.763 |
| 8 | 588.553,833 388.689,584 | 9 | 588.551,323 388.679,31 | 10.576 |
| 10 | 588.550,422 388.675,622 | 11 | 588.544,424 388.657,257 | 19.32 |

| Punct început | X / Y | Punct sfârșit | X / Y | Lungime segment (** (m) |
|---------------|----------------------------|---------------|----------------------------|-------------------------|
| 11 | 588.544,424 388.657,257 | 12 | 588.545,692 388.649,608 | 7.753 |
| 13 | 588.549,058 388.642,16 | 14 | 588.552,248 388.635,671 | 7.231 |
| 15 | 588.562,718 388.623,489 | 16 | 588.579,755 388.607,204 | 23.568 |
| 17 | 588.580,753 388.601,488 | 18 | 588.580,388 388.590,738 | 10.756 |
| 19 | 588.574,629 388.561,65 | 20 | 588.574,049 388.553,393 | 8.277 |
| 21 | 588.573,879 388.544,85 | 22 | 588.575,93 388.525,354 | 19.604 |
| 23 | 588.580,308 388.526,411 | 24 | 588.583,288 388.527,169 | 3.075 |
| 25 | 588.583,681 388.550,718 | 26 | 588.586,295 388.572,513 | 21.951 |
| 27 | 588.590,613 388.593,914 | 28 | 588.589,562 388.605,538 | 11.671 |
| 29 | 588.586,146 388.613,479 | 30 | 588.578,328 388.621,089 | 10.91 |
| 31 | 588.568,751 388.628,43 | 32 | 588.559,419 388.640,07 | 14.919 |
| 33 | 588.553,819 388.650,94 | 34 | 588.566,732 388.727,574 | 77.714 |
| 35 | 588.584,64 388.764,414 | 36 | 588.598,721 388.805,68 | 43.602 |

| Punct început | X / Y | Punct sfârșit | X / Y | Lungime segment (** (m) |
|---------------|----------------------------|---------------|----------------------------|-------------------------|
| 12 | 588.545,692 388.649,608 | 13 | 588.549,058 388.642,16 | 8.173 |
| 14 | 588.552,248 388.635,671 | 15 | 588.562,718 388.623,489 | 16.063 |
| 16 | 588.579,755 388.607,204 | 17 | 588.580,753 388.601,488 | 5.802 |
| 18 | 588.580,388 388.590,738 | 19 | 588.574,629 388.561,65 | 29.653 |
| 20 | 588.574,049 388.553,393 | 21 | 588.573,879 388.544,85 | 8.545 |
| 22 | 588.575,93 388.525,354 | 23 | 588.580,308 388.526,411 | 4.504 |
| 24 | 588.583,288 388.527,169 | 25 | 588.583,681 388.550,718 | 23.552 |
| 26 | 588.586,295 388.572,513 | 27 | 588.590,613 388.593,914 | 21.832 |
| 28 | 588.589,562 388.605,538 | 29 | 588.586,146 388.613,479 | 8.645 |
| 30 | 588.578,328 388.621,089 | 31 | 588.568,751 388.628,43 | 12.067 |
| 32 | 588.559,419 388.640,07 | 33 | 588.553,819 388.650,94 | 12.228 |
| 34 | 588.566,732 388.727,574 | 35 | 588.584,64 388.764,414 | 40.962 |
| 36 | 588.598,721 388.805,68 | 1 | 588.601,858 388.867,504 | 61.904 |

** Lungimile segmentelor sunt determinate în planul de proiecție Stereo 70 și sunt rotunjite la 1 milimetru.

*** Distanța dintre puncte este formată din segmente cumulate ce sunt mai mici decât valoarea 1 milimetru.

**DATE DESPRE IMOBILUL NR. 10824**

Oficiul de Cadastru și Publicitate Imobiliară PRAHOVA
Biroul de Cadastru și Publicitate Imobiliară Ploiești

A. Partea I. Descrierea imobilului

TEREN Intravilan

Adresa: Loc. Bighilin, Jud. Prahova

| Nr. Crt | Nr cadastral Nr. topografic | Suprafața* (mp) | Observații / Referințe |
|---------|-----------------------------|-----------------|--|
| A1 | 23997 | 19.500 | Sector cadastral:13 Teren neimprejmut; |

B. Partea II. Proprietari și acte

| Inscrieri privitoare la dreptul de proprietate și alte drepturi reale | | Referințe |
|---|--|-----------|
| / | | |
| Act Notarial nr. 46, din 22/02/2017 emis de NP LUPU MARIA-LUIZA (CERTIFICAT DE MOSTENITOR; ACT ADITIONAL NR. 1/08.03.2017 ELIBERAT DE NP LUPU MARIA-LUIZA); | | |
| B1 | Intabulare, drept de PROPRIETATE, dobandit prin Succesiune, cota actuala 1/2, cota initiala 1/2 1) BALANESCU NICOLAE-LAURENTIU | A1 |
| B2 | Intabulare, drept de PROPRIETATE, dobandit prin Succesiune, cota actuala 1/2, cota initiala 1/2 1) BALANESCU IOAN VERONEL | A1 |

C. Partea III. SARCINI .

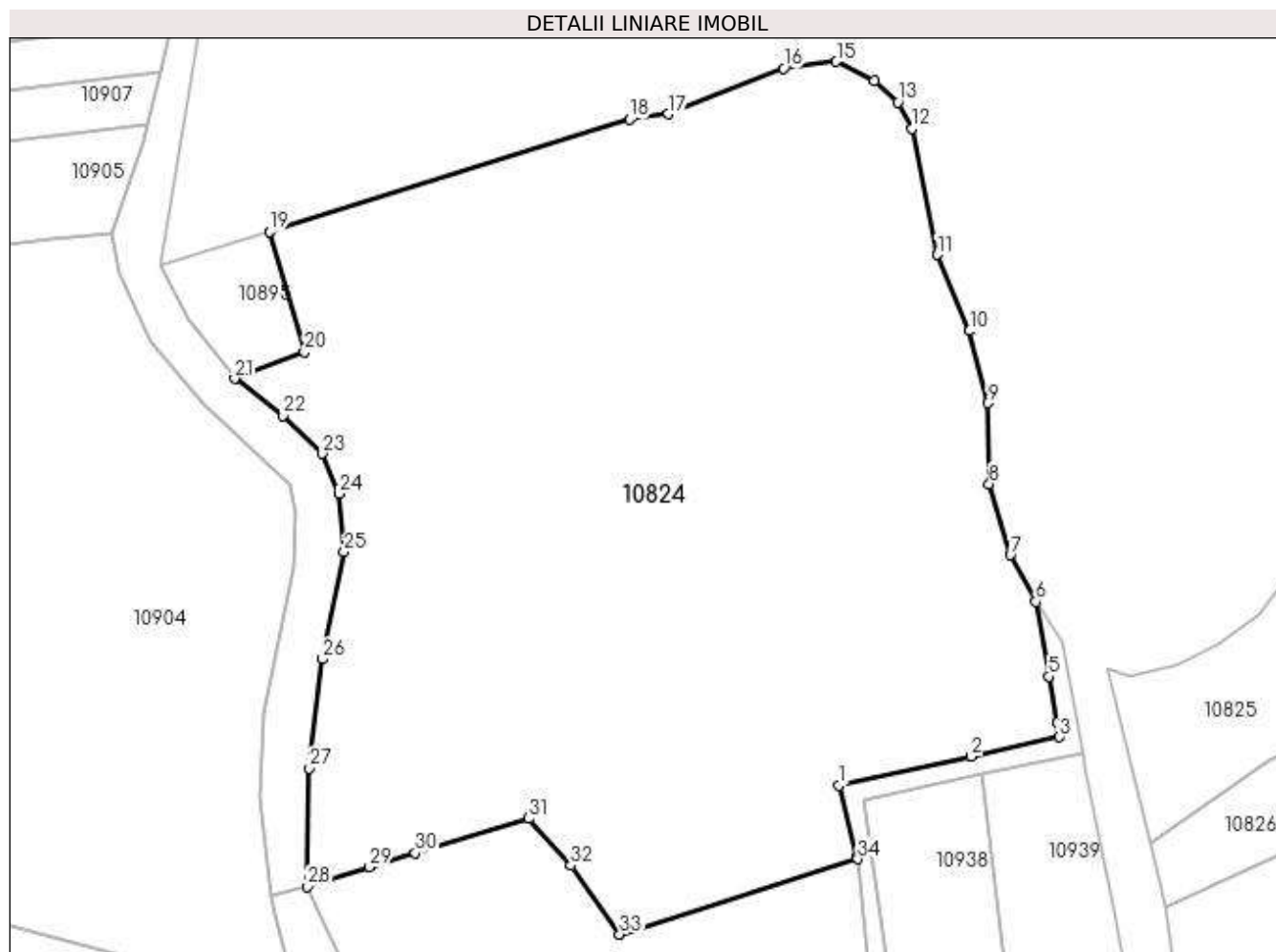
| Inscrieri privind dezmembramintele dreptului de proprietate, drepturi reale de garanție și sarcini | Referințe |
|--|-----------|
| NU SUNT | |

Anexa Nr. 1 La Partea I

Teren

| Nr cadastral | Suprafața (mp)* | Observații / Referințe |
|--------------|-----------------|------------------------|
| 23997 | 19.500 | |

* Suprafața este determinată în planul de proiecție Stereo 70.



Date referitoare la teren

| Crt | Categorie folosință | Intravilan | Suprafața (mp) | Tarla | Parcelă | Nr. topo | Observații / Referințe |
|-----|---------------------|------------|----------------|-------|---------|----------|------------------------|
| 1 | livada | DA | 19.500 | 28 | 1122/1 | - | |

Lungime Segmente

1) Valorile lungimilor segmentelor sunt obținute din proiecție în plan.

| Punct început | X / Y | Punct sfârșit | X / Y | Lungime segment (** (m) |
|---------------|----------------------------|---------------|----------------------------|-------------------------|
| 1 | 588.689,401 388.547,381 | 2 | 588.715,718 388.553,123 | 26.936 |
| 3 | 588.733,357 388.556,972 | 4 | 588.732,866 388.559,774 | 2.845 |
| 5 | 588.731,24 388.569,059 | 6 | 588.728,623 388.583,995 | 15.164 |
| 7 | 588.723,512 388.593,282 | 8 | 588.719,312 388.607,433 | 14.761 |
| 9 | 588.718,994 388.623,567 | 10 | 588.715,387 388.637,97 | 14.848 |

| Punct început | X / Y | Punct sfârșit | X / Y | Lungime segment (** (m) |
|---------------|----------------------------|---------------|----------------------------|-------------------------|
| 2 | 588.715,718 388.553,123 | 3 | 588.733,357 388.556,972 | 18.054 |
| 4 | 588.732,866 388.559,774 | 5 | 588.731,24 388.569,059 | 9.426 |
| 6 | 588.728,623 388.583,995 | 7 | 588.723,512 388.593,282 | 10.601 |
| 8 | 588.719,312 388.607,433 | 9 | 588.718,994 388.623,567 | 16.137 |
| 10 | 588.715,387 388.637,97 | 11 | 588.708,913 388.653,172 | 16.523 |

| Punct început | X / Y | Punct sfârșit | X / Y | Lungime segment (** (m) |
|---------------|----------------------------|---------------|----------------------------|-------------------------|
| 11 | 588.708,913 388.653,172 | 12 | 588.703,926 388.678,35 | 25.667 |
| 13 | 588.701,118 388.683,564 | 14 | 588.696,346 388.687,837 | 6.406 |
| 15 | 588.688,835 388.691,695 | 16 | 588.678,273 388.690,296 | 10.654 |
| 17 | 588.655,326 388.681,194 | 18 | 588.647,565 388.680,136 | 7.833 |
| 19 | 588.575,668 388.657,744 | 20 | 588.582,662 388.633,757 | 24.986 |
| 21 | 588.568,751 388.628,43 | 22 | 588.578,328 388.621,089 | 12.067 |
| 23 | 588.586,146 388.613,479 | 24 | 588.589,562 388.605,538 | 8.645 |
| 25 | 588.590,613 388.593,914 | 26 | 588.586,295 388.572,513 | 21.832 |
| 27 | 588.583,681 388.550,718 | 28 | 588.583,288 388.527,169 | 23.552 |
| 29 | 588.595,65 388.531,072 | 30 | 588.604,797 388.533,851 | 9.56 |
| 31 | 588.627,406 388.540,721 | 32 | 588.635,817 388.531,325 | 12.611 |
| 33 | 588.645,583 388.517,626 | 34 | 588.693,076 388.532,68 | 49.822 |
| 35 | 588.692,951 388.533,182 | 1 | 588.689,401 388.547,381 | 14.636 |

| Punct început | X / Y | Punct sfârșit | X / Y | Lungime segment (** (m) |
|---------------|----------------------------|---------------|----------------------------|-------------------------|
| 12 | 588.703,926 388.678,35 | 13 | 588.701,118 388.683,564 | 5.922 |
| 14 | 588.696,346 388.687,837 | 15 | 588.688,835 388.691,695 | 8.444 |
| 16 | 588.678,273 388.690,296 | 17 | 588.655,326 388.681,194 | 24.686 |
| 18 | 588.647,565 388.680,136 | 19 | 588.575,668 388.657,744 | 75.303 |
| 20 | 588.582,662 388.633,757 | 21 | 588.568,751 388.628,43 | 14.896 |
| 22 | 588.578,328 388.621,089 | 23 | 588.586,146 388.613,479 | 10.91 |
| 24 | 588.589,562 388.605,538 | 25 | 588.590,613 388.593,914 | 11.671 |
| 26 | 588.586,295 388.572,513 | 27 | 588.583,681 388.550,718 | 21.951 |
| 28 | 588.583,288 388.527,169 | 29 | 588.595,65 388.531,072 | 12.964 |
| 30 | 588.604,797 388.533,851 | 31 | 588.627,406 388.540,721 | 23.63 |
| 32 | 588.635,817 388.531,325 | 33 | 588.645,583 388.517,626 | 16.824 |
| 34 | 588.693,076 388.532,68 | 35 | 588.692,951 388.533,182 | 0.517 |

** Lungimile segmentelor sunt determinate în planul de proiecție Stereo 70 și sunt rotunjite la 1 milimetru.

*** Distanța dintre puncte este formată din segmente cumulate ce sunt mai mici decât valoarea 1 milimetru.

**DATE DESPRE IMOBILUL NR. 10825**

Oficiul de Cadastru și Publicitate Imobiliară PRAHOVA
Biroul de Cadastru și Publicitate Imobiliară Ploiești

A. Partea I. Descrierea imobilului

TEREN Extravilan

Adresa: Jud. Prahova

| Nr. Crt | Nr cadastral Nr. topografic | Suprafața* (mp) | Observații / Referințe |
|---------|-----------------------------|-----------------|---|
| A1 | | 2.500 | Sector cadastral:13 Teren neimprejmuit; |

B. Partea II. Proprietari și acte

| Inscrieri privitoare la dreptul de proprietate și alte drepturi reale | Referințe |
|--|-----------|
| / | |
| Act Administrativ nr. 52773, din 12/09/1996 emis de CJSDPAT PRAHOVA (TITLU DE PROPRIETATE;); | |
| B1 | A1 |
| Intabulare, drept de PROPRIETATE, dobândit prin Reconstituire, cota actuala 1/1, cota initiala 1/1 | |
| 1) MIHAI STELIANA | |
| 2) VASILE MARIA | |
| 3) STANCIU ION | |
| 4) STANCIU NICOLAE | |

C. Partea III. SARCINI .

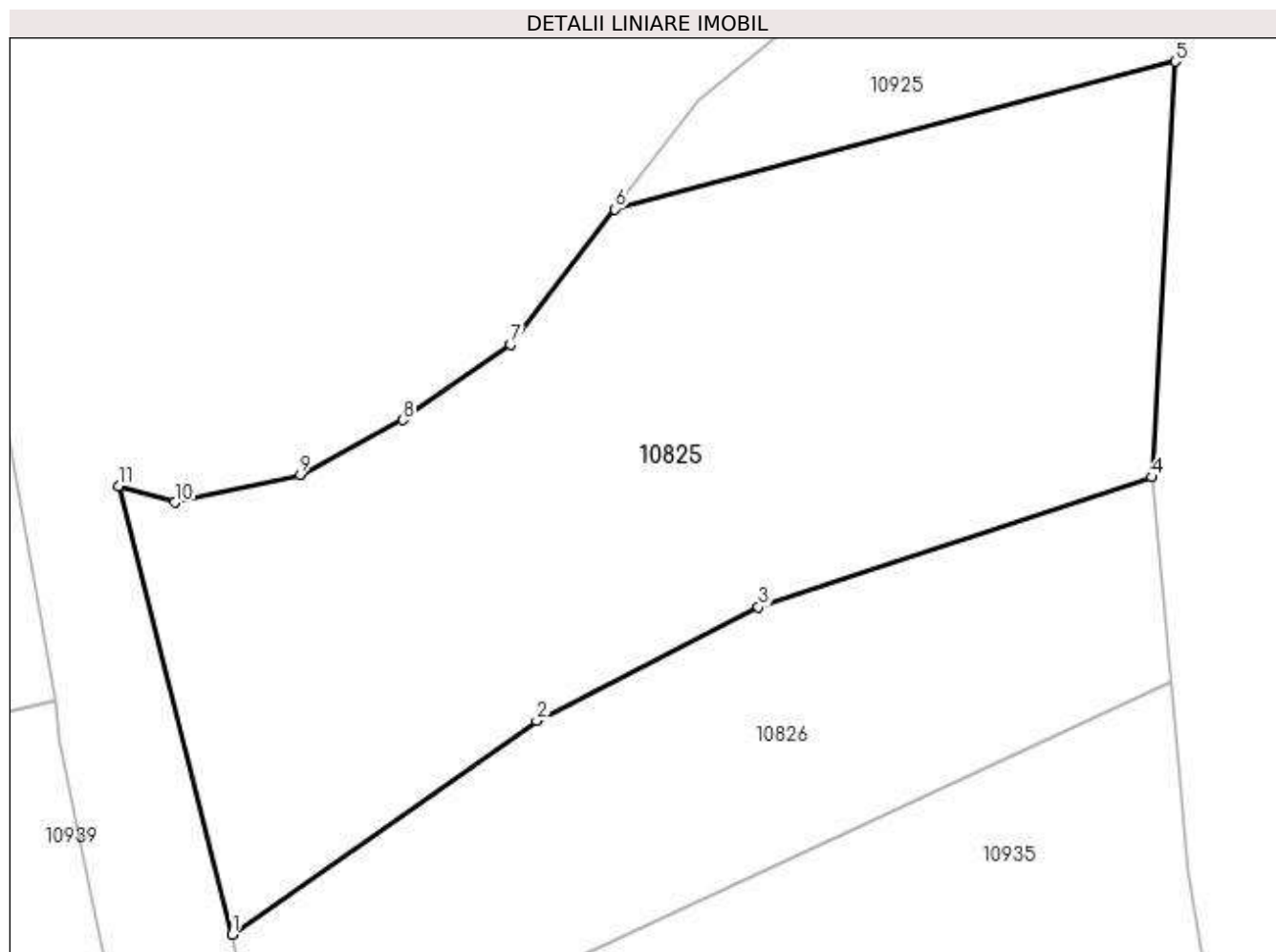
| Inscrieri privind dezmembramintele dreptului de proprietate, drepturi reale de garanție și sarcini | Referințe |
|--|-----------|
| NU SUNT | |

Anexa Nr. 1 La Partea I

Teren

| | | |
|--------------|-----------------|------------------------|
| Nr cadastral | Suprafața (mp)* | Observații / Referințe |
| | 2.500 | |

* Suprafața este determinată în planul de proiecție Stereo 70.



Date referitoare la teren

| Crt | Categorie folosință | Intravilan | Suprafața (mp) | Tarla | Parcelă | Nr. topo | Observații / Referințe |
|-----|---------------------|------------|----------------|-------|---------|----------|------------------------|
| 1 | arabil | NU | 2.500 | 28 | 1109/2 | - | |

Lungime Segmente

1) Valorile lungimilor segmentelor sunt obținute din proiecție în plan.

| Punct început | X / Y | Punct sfârșit | X / Y | Lungime segment (** (m) |
|---------------|----------------------------|---------------|----------------------------|-------------------------|
| 1 | 588.751,663 388.535,835 | 2 | 588.775,183 388.552,357 | 28.743 |
| 2 | 588.775,183 388.552,357 | 3 | 588.792,338 388.561,135 | 19.27 |
| 3 | 588.792,338 388.561,135 | 4 | 588.822,749 388.571,18 | 32.027 |
| 4 | 588.822,749 388.571,18 | 5 | 588.824,579 388.603,297 | 32.169 |
| 5 | 588.824,579 388.603,297 | 6 | 588.781,251 388.591,895 | 44.803 |

| Punct început | X / Y | Punct sfârşit | X / Y | Lungime segment (** (m) |
|---------------|----------------------------|---------------|----------------------------|-------------------------|
| 6 | 588.781,251 388.591,895 | 7 | 588.773,191 388.581,412 | 13.223 |
| 7 | 588.773,191 388.581,412 | 8 | 588.764,835 388.575,601 | 10.178 |
| 8 | 588.764,835 388.575,601 | 9 | 588.756,905 388.571,333 | 9.006 |
| 9 | 588.756,905 388.571,333 | 10 | 588.747,245 388.569,217 | 9.889 |
| 10 | 588.747,245 388.569,217 | 11 | 588.742,88 388.570,493 | 4.548 |
| 11 | 588.742,88 388.570,493 | 1 | 588.751,663 388.535,835 | 35.754 |

** Lungimile segmentelor sunt determinate în planul de proiecție Stereo 70 și sunt rotunjite la 1 milimetru.

*** Distanța dintre puncte este formată din segmente cumulate ce sunt mai mici decât valoarea 1 milimetru.

**DATE DESPRE IMOBILUL NR. 10826**

Oficiul de Cadastru și Publicitate Imobiliară PRAHOVA
Biroul de Cadastru și Publicitate Imobiliară Ploiești

A. Partea I. Descrierea imobilului

TEREN Extravilan

Adresa: Jud. Prahova

| Nr. Crt | Nr cadastral Nr. topografic | Suprafața* (mp) | Observații / Referințe |
|---------|-----------------------------|-----------------|---|
| A1 | | 1.300 | Sector cadastral:13 Teren neimprejmuit; |

B. Partea II. Proprietari și acte

| Inscrieri privitoare la dreptul de proprietate și alte drepturi reale | Referințe |
|--|-----------|
| / | |
| Act Administrativ nr. 52721, din 09/02/1996 emis de CJSDPAT PRAHOVA (TITLU DE PROPRIETATE;); | |
| B1 | A1 |
| Intabulare, drept de PROPRIETATE, dobândit prin Reconstituire, cota actuala 1/1, cota initiala 1/1 | |
| 1) PARNIU ION | |
| 2) PARNIU CONSTANTIN | |

C. Partea III. SARCINI .

| Inscrieri privind dezmembramintele dreptului de proprietate, drepturi reale de garanție și sarcini | Referințe |
|--|-----------|
| NU SUNT | |

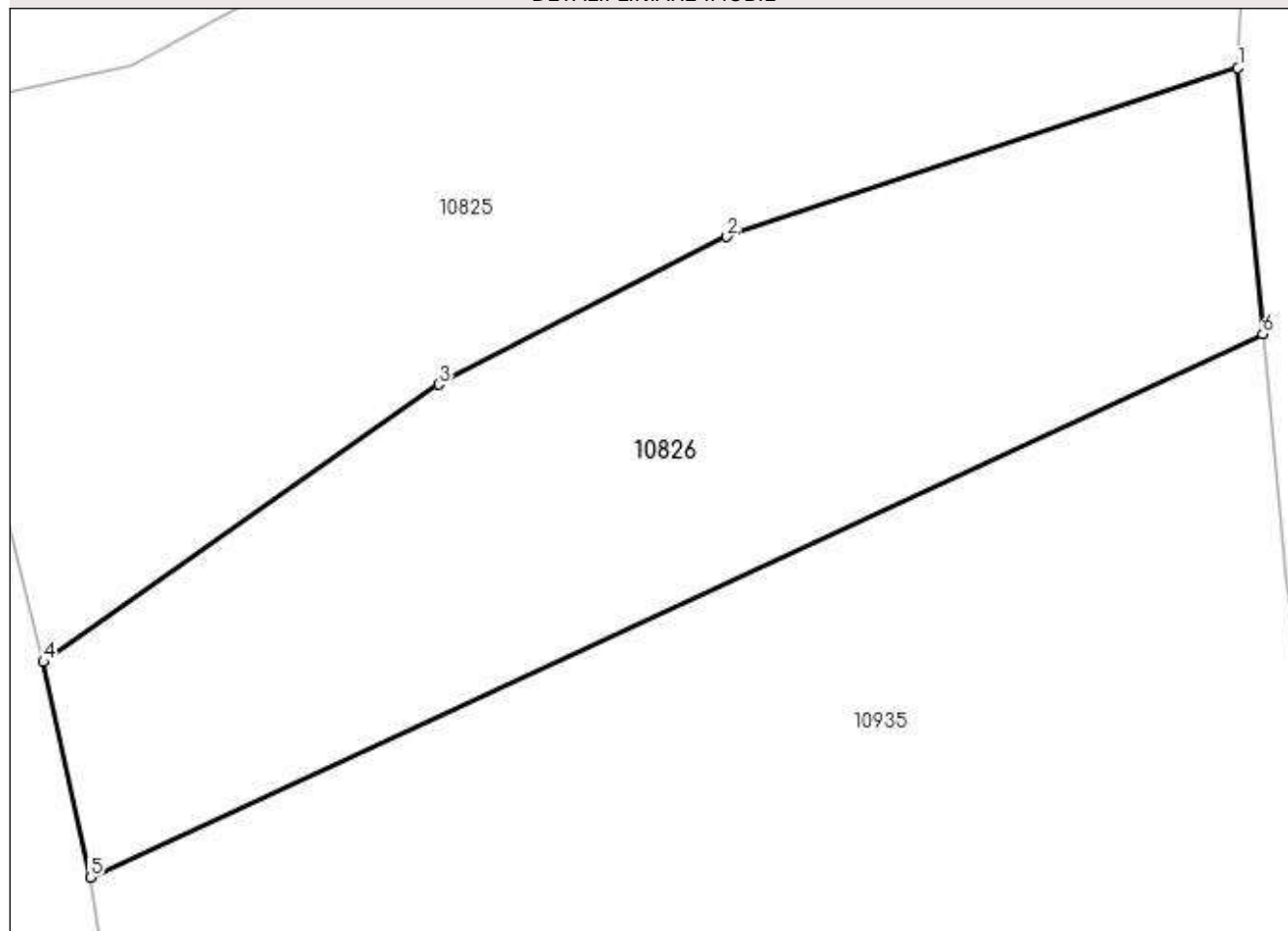
Anexa Nr. 1 La Partea I

Teren

| Nr cadastral | Suprafața (mp)* | Observații / Referințe |
|--------------|-----------------|------------------------|
| | 1.300 | |

* Suprafața este determinată în planul de proiecție Stereo 70.

DETALII LINIARE IMOBIL



Date referitoare la teren

| Crt | Categorie folosință | Intravilan | Suprafața (mp) | Tarla | Parcelă | Nr. topo | Observații / Referințe |
|-----|---------------------|------------|----------------|-------|---------|----------|------------------------|
| 1 | pașune | NU | 1.300 | 28 | 1110 | - | |

Lungime Segmente

1) Valorile lungimilor segmentelor sunt obținute din proiecție în plan.

| Punct început | X / Y | Punct sfârșit | X / Y | Lungime segment (** (m) |
|---------------|----------------------------|---------------|----------------------------|-------------------------|
| 1 | 588.822,749 388.571,18 | 2 | 588.792,338 388.561,135 | 32.027 |
| 2 | 588.792,338 388.561,135 | 3 | 588.775,183 388.552,357 | 19.27 |
| 3 | 588.775,183 388.552,357 | 4 | 588.751,663 388.535,835 | 28.743 |
| 4 | 588.751,663 388.535,835 | 5 | 588.754,445 388.523,025 | 13.109 |
| 5 | 588.754,445 388.523,025 | 6 | 588.824,236 388.555,348 | 76.913 |

| Punct început | X / Y | Punct sfârşit | X / Y | Lungime segment (** (m) |
|---------------|----------------------------|---------------|---------------------------|-------------------------|
| 6 | 588.824,236 388.555,348 | 1 | 588.822,749 388.571,18 | 15.902 |

** Lungimile segmentelor sunt determinate în planul de proiecţie Stereo 70 şi sunt rotunjite la 1 milimetru.

*** Distanţa dintre puncte este formată din segmente cumulate ce sunt mai mici decât valoarea 1 milimetru.

**DATE DESPRE IMOBILUL NR. 10827**

Oficiul de Cadastru și Publicitate Imobiliară PRAHOVA
Biroul de Cadastru și Publicitate Imobiliară Ploiești

A. Partea I. Descrierea imobilului

TEREN Extravilan

Adresa: Jud. Prahova

| Nr. Crt | Nr cadastral Nr. topografic | Suprafața* (mp) | Observații / Referințe |
|---------|-----------------------------|-----------------|--|
| A1 | | 1.759 | Sector cadastral:13 Teren neimprejmuit; Teren la dispozitia comisiei locale de fond funciar conform art. 13, alin. 14 din legea 7/1996. |

B. Partea II. Proprietari și acte

| Inscrieri privitoare la dreptul de proprietate și alte drepturi reale | Referințe |
|---|-----------|
| / | |
| Act Normativ nr. 7, din 13/03/1996 emis de PARLAMENTUL ROMANIEI (LEGE;); | |
| B1 | A1 |
| Intabulare, drept de PROPRIETATE, dobandit prin Lege, cota actuala 1/1, cota initiala 1/1 1) COMUNA BUCOV, CIF:2843531 | |

C. Partea III. SARCINI .

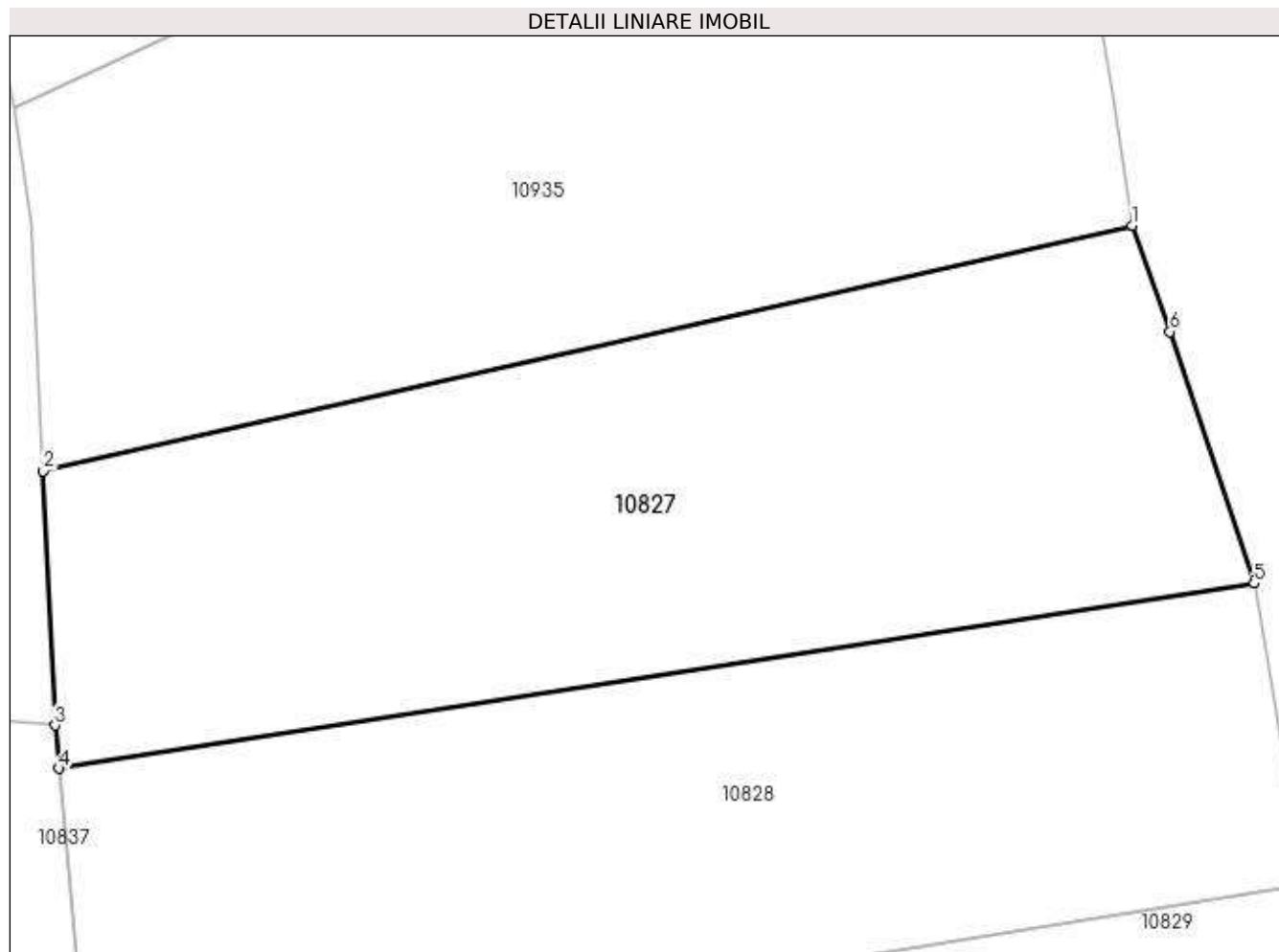
| Inscrieri privind dezmembramintele dreptului de proprietate, drepturi reale de garanție și sarcini | Referințe |
|--|-----------|
| NU SUNT | |

Anexa Nr. 1 La Partea I

Teren

| Nr cadastral | Suprafața (mp)* | Observații / Referințe |
|--------------|-----------------|---|
| | 1.759 | Teren la dispozitia comisiei locale de fond funciar conform art. 13, alin. 14 din legea 7/1996. |

* Suprafața este determinată în planul de proiecție Stereo 70.



Date referitoare la teren

| Crt | Categorie folosință | Intra vilan | Suprafața (mp) | Tarla | Parcelă | Nr. topo | Observații / Referințe |
|-----|---------------------|-------------|----------------|-------|-------------------------|----------|------------------------|
| 1 | pasune | NU | 1.759 | 28 | 1109,1108,1 107,1106 | - | |

Lungime Segmente

1) Valorile lungimilor segmentelor sunt obținute din proiecție în plan.

| Punct început | X / Y | Punct sfârșit | X / Y | Lungime segment (** (m) |
|---------------|----------------------------|---------------|----------------------------|-------------------------|
| 1 | 588.829,596 388.515,09 | 2 | 588.756,425 388.498,602 | 75.006 |
| 2 | 588.756,425 388.498,602 | 3 | 588.757,219 388.481,508 | 17.112 |
| 3 | 588.757,219 388.481,508 | 4 | 588.757,482 388.478,596 | 2.924 |
| 4 | 588.757,482 388.478,596 | 5 | 588.837,765 388.491,043 | 81.242 |
| 5 | 588.837,765 388.491,043 | 6 | 588.832,116 388.507,94 | 17.816 |

| Punct început | X / Y | Punct sfârşit | X / Y | Lungime segment (** (m) |
|---------------|---------------------------|---------------|---------------------------|-------------------------|
| 6 | 588.832,116 388.507,94 | 1 | 588.829,596 388.515,09 | 7.581 |

** Lungimile segmentelor sunt determinate în planul de proiecţie Stereo 70 şi sunt rotunjite la 1 milimetru.

*** Distanţa dintre puncte este formată din segmente cumulate ce sunt mai mici decât valoarea 1 milimetru.

**DATE DESPRE IMOBILUL NR. 10828**

Oficiul de Cadastru și Publicitate Imobiliară PRAHOVA
Biroul de Cadastru și Publicitate Imobiliară Ploiești

A. Partea I. Descrierea imobilului

TEREN Extravilan

Adresa: Jud. Prahova

| Nr. Crt | Nr cadastral Nr. topografic | Suprafața* (mp) | Observații / Referințe |
|---------|-----------------------------|-----------------|---|
| A1 | | 1.700 | Sector cadastral:13 Teren neimprejmuit; |

B. Partea II. Proprietari și acte

| Inscrieri privitoare la dreptul de proprietate și alte drepturi reale | Referințe |
|---|-----------|
| / | |
| Act Administrativ nr. 73448, din 14/12/2001 emis de CJSDPAT PRAHOVA (TITLU DE PROPRIETATE;); | |
| B1 | A1 |
| Intabulare, drept de PROPRIETATE, dobândit prin Reconstituire, cota actuala 1/1, cota initiala 1/1 1) PITA ELENA | |

C. Partea III. SARCINI .

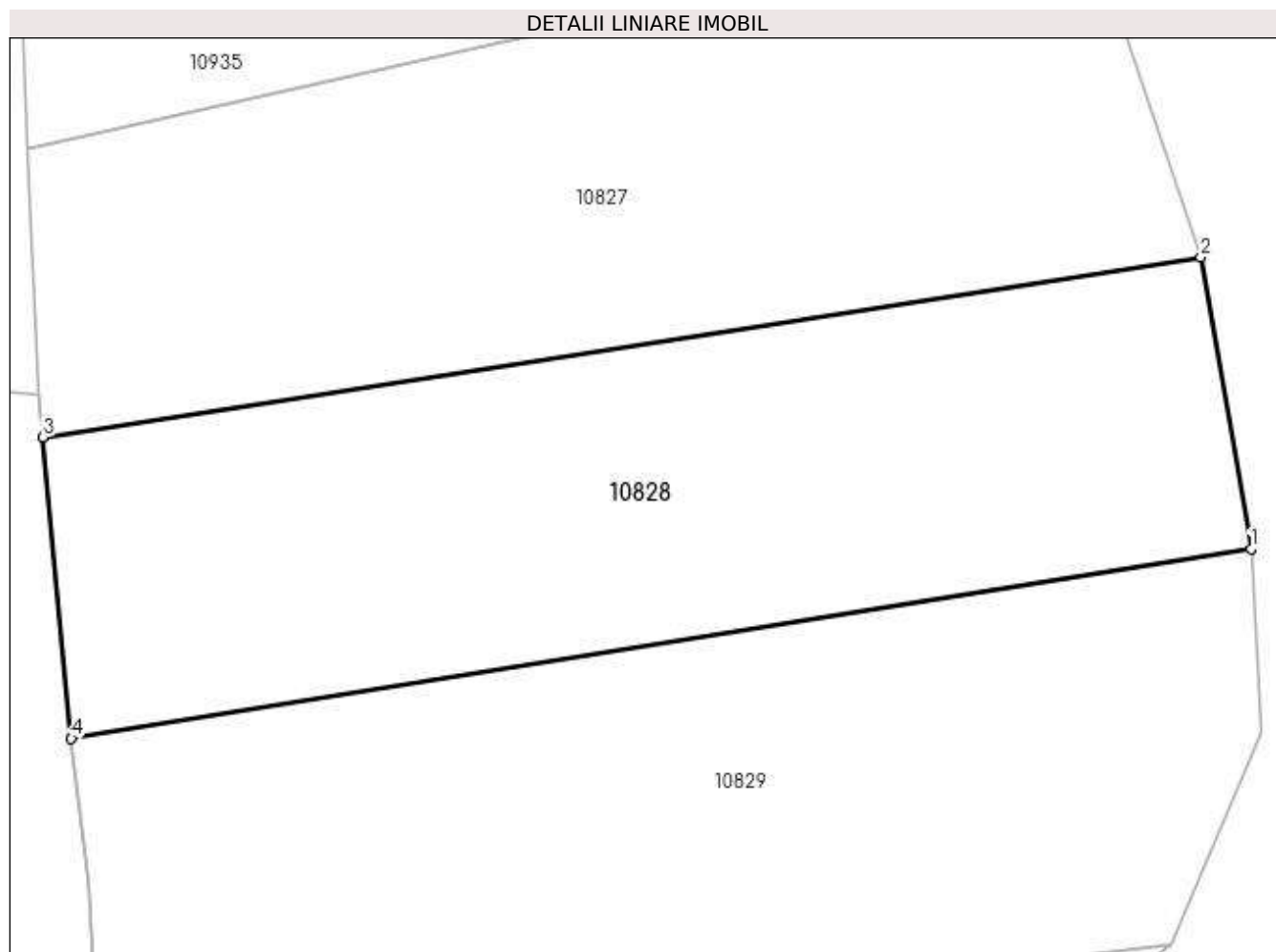
| Inscrieri privind dezmembramintele dreptului de proprietate, drepturi reale de garanție și sarcini | Referințe |
|--|-----------|
| NU SUNT | |

Anexa Nr. 1 La Partea I

Teren

| | | |
|--------------|-----------------|------------------------|
| Nr cadastral | Suprafața (mp)* | Observații / Referințe |
| | 1.700 | |

* Suprafața este determinată în planul de proiecție Stereo 70.



Date referitoare la teren

| Crt | Categorie folosință | Intra vilan | Suprafața (mp) | Tarla | Parcelă | Nr. topo | Observații / Referințe |
|-----|---------------------|-------------|----------------|-------|-------------|----------|------------------------|
| 1 | pasune | NU | 1.700 | 28 | 1105,1105/1 | - | |

Lungime Segmente

1) Valorile lungimilor segmentelor sunt obținute din proiecție în plan.

| Punct început | X / Y | Punct sfârșit | X / Y | Lungime segment (** (m) |
|---------------|----------------------------|---------------|----------------------------|-------------------------|
| 1 | 588.841,253 388.470,842 | 2 | 588.837,765 388.491,043 | 20.5 |
| 2 | 588.837,765 388.491,043 | 3 | 588.757,482 388.478,596 | 81.242 |
| 3 | 588.757,482 388.478,596 | 4 | 588.759,437 388.457,699 | 20.988 |
| 4 | 588.759,437 388.457,699 | 1 | 588.841,253 388.470,842 | 82.865 |

**** Lungimile segmentelor sunt determinate în planul de proiecție Stereo 70 și sunt rotunjite la 1 milimetru.**

***** Distanța dintre puncte este formată din segmente cumulate ce sunt mai mici decât valoarea 1 milimetru.**

**DATE DESPRE IMOBILUL NR. 10829**

Oficiul de Cadastru și Publicitate Imobiliară PRAHOVA
Biroul de Cadastru și Publicitate Imobiliară Ploiești

A. Partea I. Descrierea imobilului

TEREN Extravilan

Adresa: Jud. Prahova

| Nr. Crt | Nr cadastral Nr. topografic | Suprafața* (mp) | Observații / Referințe |
|---------|-----------------------------|-----------------|---|
| A1 | | 2.000 | Sector cadastral:13 Teren neimprejmuit; |

B. Partea II. Proprietari și acte

| Inscrieri privitoare la dreptul de proprietate și alte drepturi reale | Referințe |
|---|-----------|
| / | |
| Act Administrativ nr. 211735, din 21/01/2015 emis de CJSDPAT PRAHOVA (TITLU DE PROPRIETATE;); | |
| B1 | A1 |
| Intabulare, drept de PROPRIETATE, dobandit prin Reconstituire, cota actuala 1/1, cota initiala 1/1 1) RADU MARIA | |

C. Partea III. SARCINI .

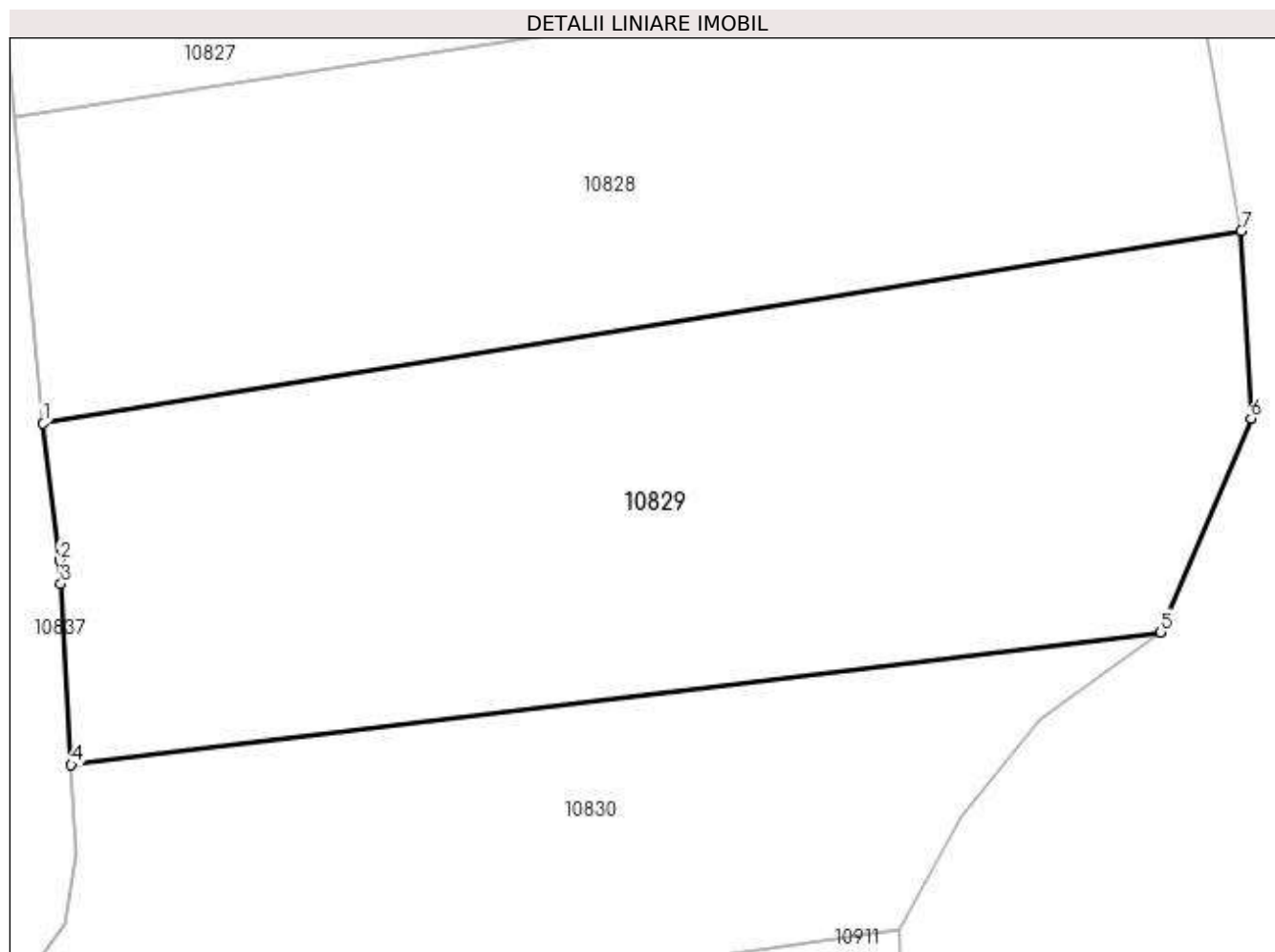
| Inscrieri privind dezmembramintele dreptului de proprietate, drepturi reale de garanție și sarcini | Referințe |
|--|-----------|
| NU SUNT | |

Anexa Nr. 1 La Partea I

Teren

| | | |
|--------------|-----------------|------------------------|
| Nr cadastral | Suprafața (mp)* | Observații / Referințe |
| | 2.000 | |

* Suprafața este determinată în planul de proiecție Stereo 70.



Date referitoare la teren

| Crt | Categorie folosință | Intra vilan | Suprafața (mp) | Tarla | Parcelă | Nr. topo | Observații / Referințe |
|-----|---------------------|-------------|----------------|-------|---------|----------|------------------------|
| 1 | pasune | NU | 2.000 | 28 | 1103 | - | |

Lungime Segmente

1) Valorile lungimilor segmentelor sunt obținute din proiecție în plan.

| Punct început | X / Y | Punct sfârșit | X / Y | Lungime segment (** (m) |
|---------------|----------------------------|---------------|----------------------------|-------------------------|
| 1 | 588.759,437 388.457,699 | 2 | 588.760,564 388.448,343 | 9.424 |
| 2 | 588.760,564 388.448,343 | 3 | 588.760,653 388.446,763 | 1.583 |
| 3 | 588.760,653 388.446,763 | 4 | 588.761,367 388.434,398 | 12.386 |
| 4 | 588.761,367 388.434,398 | 5 | 588.835,748 388.443,453 | 74.93 |
| 5 | 588.835,748 388.443,453 | 6 | 588.841,913 388.458,048 | 15.844 |

| Punct început | X / Y | Punct sfârșit | X / Y | Lungime segment (** (m) |
|---------------|----------------------------|---------------|----------------------------|-------------------------|
| 6 | 588.841,913 388.458,048 | 7 | 588.841,253 388.470,842 | 12.811 |
| 7 | 588.841,253 388.470,842 | 1 | 588.759,437 388.457,699 | 82.865 |

** Lungimile segmentelor sunt determinate în planul de proiecție Stereo 70 și sunt rotunjite la 1 milimetru.

*** Distanța dintre puncte este formată din segmente cumulate ce sunt mai mici decât valoarea 1 milimetru.

**DATE DESPRE IMOBILUL NR. 10830**

Oficiul de Cadastru și Publicitate Imobiliară PRAHOVA
Biroul de Cadastru și Publicitate Imobiliară Ploiești

A. Partea I. Descrierea imobilului

TEREN Extravilan

Adresa: Jud. Prahova

| Nr. Crt | Nr cadastral Nr. topografic | Suprafața* (mp) | Observații / Referințe |
|---------|--------------------------------|------------------------------------|---------------------------------------|
| A1 | | Din acte: 1.000 Masurata: 1.213 | Sector cadastral:13 Teren imprejmuit; |

B. Partea II. Proprietari și acte

| Inscrieri privitoare la dreptul de proprietate și alte drepturi reale | Referințe |
|---|-----------|
| / | |
| Act Administrativ nr. 39292, din 24/07/1996 emis de CJSDPAT PRAHOVA (TITLU DE PROPRIETATE;); | |
| B1 | A1 |
| Intabulare, drept de PROPRIETATE, dobandit prin Reconstituire, cota actuala 1/1, cota initiala 1/1 | |
| 1) PETRACHE PARASCHIVA 2) CUCU ELENA 3) ALDEA DAN 4) DOBROTĂ MARIA 5) DOBROTA CONSTANTIN 6) BRATU STELIANA 7) ALDEA STEFAN 8) ALDEA GHEORGHE 9) ALDEA DUMITRU | |

C. Partea III. SARCINI .

| Inscrieri privind dezmembramintele dreptului de proprietate, drepturi reale de garanție și sarcini | Referințe |
|--|-----------|
| NU SUNT | |

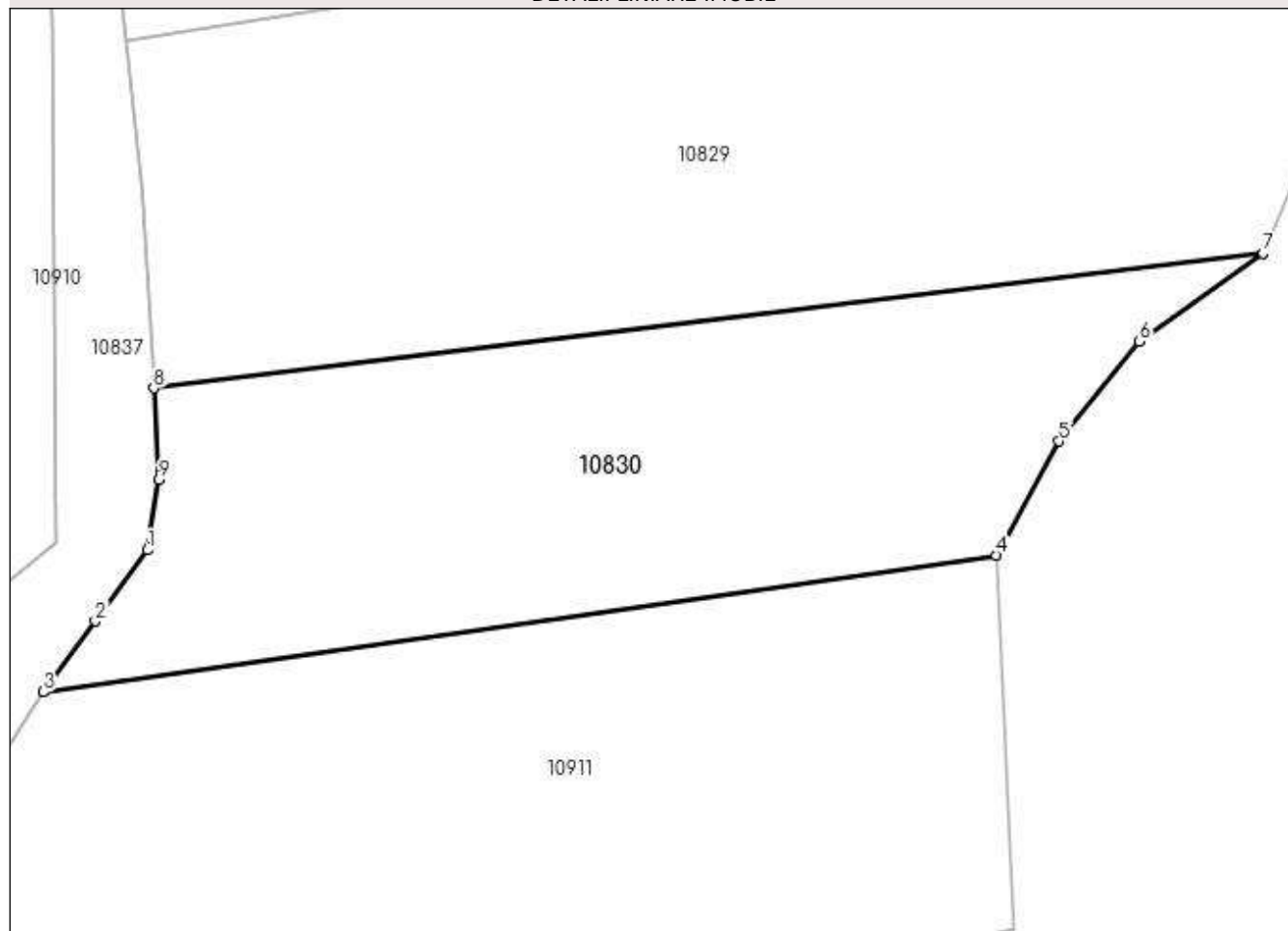
Anexa Nr. 1 La Partea I

Teren

| | | |
|--------------|------------------------------------|------------------------|
| Nr cadastral | Suprafața (mp)* | Observații / Referințe |
| | Din acte: 1.000 Masurata: 1.213 | |

* Suprafața este determinată în planul de proiecție Stereo 70.

DETALII LINIARE IMOBIL



Date referitoare la teren

| Crt | Categorie folosință | Intra vilan | Suprafața (mp) | Tarla | Parcelă | Nr. topo | Observații / Referințe |
|-----|---------------------|-------------|----------------|-------|---------|----------|------------------------|
| 1 | arabil | NU | 1.213 | 28 | 1102 | - | |

Lungime Segmente

1) Valorile lungimilor segmentelor sunt obținute din proiecție în plan.

| Punct început | X / Y | Punct sfârșit | X / Y | Lungime segment (** (m) |
|---------------|----------------------------|---------------|----------------------------|-------------------------|
| 1 | 588.760,919 388.423,553 | 2 | 588.757,441 388.418,792 | 5.896 |
| 2 | 588.757,441 388.418,792 | 3 | 588.753,963 388.414,032 | 5.895 |
| 3 | 588.753,963 388.414,032 | 4 | 588.817,87 388.423,192 | 64.56 |
| 4 | 588.817,87 388.423,192 | 5 | 588.822,082 388.430,857 | 8.746 |
| 5 | 588.822,082 388.430,857 | 6 | 588.827,451 388.437,531 | 8.566 |

| Punct început | X / Y | Punct sfârșit | X / Y | Lungime segment (** (m) |
|---------------|----------------------------|---------------|----------------------------|-------------------------|
| 6 | 588.827,451 388.437,531 | 7 | 588.835,748 388.443,453 | 10.194 |
| 7 | 588.835,748 388.443,453 | 8 | 588.761,367 388.434,398 | 74.93 |
| 8 | 588.761,367 388.434,398 | 9 | 588.761,7 388.428,265 | 6.142 |
| 9 | 588.761,7 388.428,265 | 1 | 588.760,919 388.423,553 | 4.776 |

** Lungimile segmentelor sunt determinate în planul de proiecție Stereo 70 și sunt rotunjite la 1 milimetru.

*** Distanța dintre puncte este formată din segmente cumulate ce sunt mai mici decât valoarea 1 milimetru.

**DATE DESPRE IMOBILUL NR. 10831**

Oficiul de Cadastru și Publicitate Imobiliară PRAHOVA
Biroul de Cadastru și Publicitate Imobiliară Ploiești

A. Partea I. Descrierea imobilului

TEREN Extravilan

Adresa: Jud. Prahova

| Nr. Crt | Nr cadastral Nr. topografic | Suprafața* (mp) | Observații / Referințe |
|---------|-----------------------------|-----------------|--|
| A1 | | 5.496 | Sector cadastral:13 Teren neimprejmuit; Teren la dispozitia comisiei locale de fond funciar conform art. 13, alin. 14 din legea 7/1996. |

B. Partea II. Proprietari și acte

| Inscrieri privitoare la dreptul de proprietate și alte drepturi reale | Referințe |
|---|-----------|
| / | |
| Act Normativ nr. 7, din 13/03/1996 emis de PARLAMENTUL ROMANIEI (LEGE;); | |
| B1 | A1 |
| Intabulare, drept de PROPRIETATE, dobandit prin Lege, cota actuala 1/1, cota initiala 1/1 1) COMUNA BUCOV , CIF:2843531 | |

C. Partea III. SARCINI .

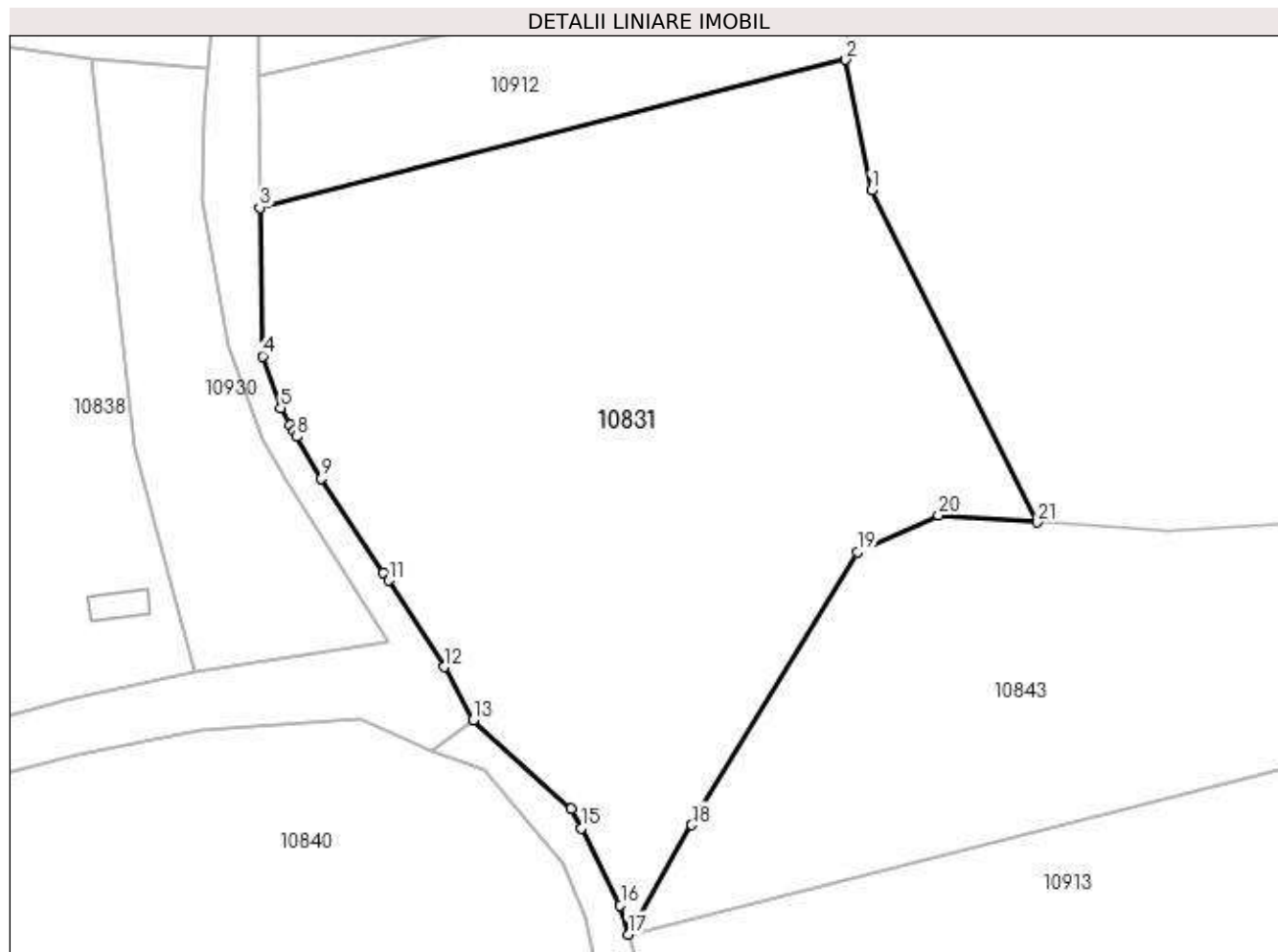
| Inscrieri privind dezmembramintele dreptului de proprietate, drepturi reale de garanție și sarcini | Referințe |
|--|-----------|
| NU SUNT | |

Anexa Nr. 1 La Partea I

Teren

| Nr cadastral | Suprafața (mp)* | Observații / Referințe |
|--------------|-----------------|---|
| | 5.496 | Teren la dispozitia comisiei locale de fond funciar conform art. 13, alin. 14 din legea 7/1996. |

* Suprafața este determinată în planul de proiecție Stereo 70.



Date referitoare la teren

| Crt | Categorie folosință | Intra vilan | Suprafața (mp) | Tarla | Parcelă | Nr. topo | Observații / Referințe |
|-----|---------------------|-------------|----------------|-------|----------------|----------|------------------------|
| 1 | faneata | NU | 5.496 | 28 | 1101,1100,1098 | - | |

Lungime Segmente

1) Valorile lungimilor segmentelor sunt obținute din proiecție în plan.

| Punct început | X / Y | Punct sfârșit | X / Y | Lungime segment (** (m) | Punct început | X / Y | Punct sfârșit | X / Y | Lungime segment (** (m) |
|---------------|----------------------------|---------------|----------------------------|-------------------------|---------------|----------------------------|---------------|----------------------------|-------------------------|
| 1 | 588.820,262 388.360,695 | 2 | 588.817,093 388.376,726 | 16.341 | 2 | 588.817,093 388.376,726 | 3 | 588.745,129 388.358,578 | 74.217 |
| 3 | 588.745,129 388.358,578 | 4 | 588.745,488 388.340,326 | 18.256 | 4 | 588.745,488 388.340,326 | 5 | 588.747,695 388.333,98 | 6.719 |
| 5 | 588.747,695 388.333,98 | 6 | 588.748,895 388.331,858 | 2.438 | 6 | 588.748,895 388.331,858 | 7 | 588.749,293 388.331,153 | 0.81 |
| 7 | 588.749,293 388.331,153 | 8 | 588.749,692 388.330,448 | 0.81 | 8 | 588.749,692 388.330,448 | 9 | 588.752,62 388.325,267 | 5.951 |
| 9 | 588.752,62 388.325,267 | 10 | 588.760,334 388.313,695 | 13.907 | 10 | 588.760,334 388.313,695 | 11 | 588.760,954 388.312,766 | 1.117 |

| Punct început | X / Y | Punct sfârșit | X / Y | Lungime segment (** (m) |
|---------------|----------------------------|---------------|----------------------------|-------------------------|
| 11 | 588.760,954 388.312,766 | 12 | 588.767,773 388.302,159 | 12.61 |
| 13 | 588.771,341 388.295,591 | 14 | 588.783,431 388.284,781 | 16.218 |
| 15 | 588.784,651 388.282,365 | 16 | 588.789,425 388.272,91 | 10.592 |
| 17 | 588.790,404 388.269,315 | 18 | 588.798,192 388.282,756 | 15.534 |
| 19 | 588.818,553 388.316,267 | 20 | 588.828,508 388.320,788 | 10.934 |
| 21 | 588.840,666 388.319,923 | 1 | 588.820,262 388.360,695 | 45.593 |

| Punct început | X / Y | Punct sfârșit | X / Y | Lungime segment (** (m) |
|---------------|----------------------------|---------------|----------------------------|-------------------------|
| 12 | 588.767,773 388.302,159 | 13 | 588.771,341 388.295,591 | 7.475 |
| 14 | 588.783,431 388.284,781 | 15 | 588.784,651 388.282,365 | 2.707 |
| 16 | 588.789,425 388.272,91 | 17 | 588.790,404 388.269,315 | 3.726 |
| 18 | 588.798,192 388.282,756 | 19 | 588.818,553 388.316,267 | 39.212 |
| 20 | 588.828,508 388.320,788 | 21 | 588.840,666 388.319,923 | 12.189 |

** Lungimile segmentelor sunt determinate în planul de proiecție Stereo 70 și sunt rotunjite la 1 milimetru.

*** Distanța dintre puncte este formată din segmente cumulate ce sunt mai mici decât valoarea 1 milimetru.

**DATE DESPRE IMOBILUL NR. 10832**

Oficiul de Cadastru și Publicitate Imobiliară PRAHOVA
Biroul de Cadastru și Publicitate Imobiliară Ploiești

A. Partea I. Descrierea imobilului

TEREN Intravilan

Adresa: Loc. Bighilin, Jud. Prahova

| Nr. Crt | Nr cadastral Nr. topografic | Suprafața* (mp) | Observații / Referințe |
|---------|-----------------------------|-----------------|---|
| A1 | | 1.240 | Sector cadastral:13 Teren neimprejmuit; |

B. Partea II. Proprietari și acte

| Inscrieri privitoare la dreptul de proprietate și alte drepturi reale | Referințe |
|--|-----------|
| / | |
| Act Normativ nr. 7, din 13/03/1996 emis de PARLAMENTUL ROMANIEI (LEGE;); | |
| B1 | A1 |
| Inscrierea provizorie, drept de PROPRIETATE, dobandit prin Lege, cota actuala 1/1, cota initiala 1/1 1) COMUNA BUCOV, CIF:2843531 | |

C. Partea III. SARCINI .

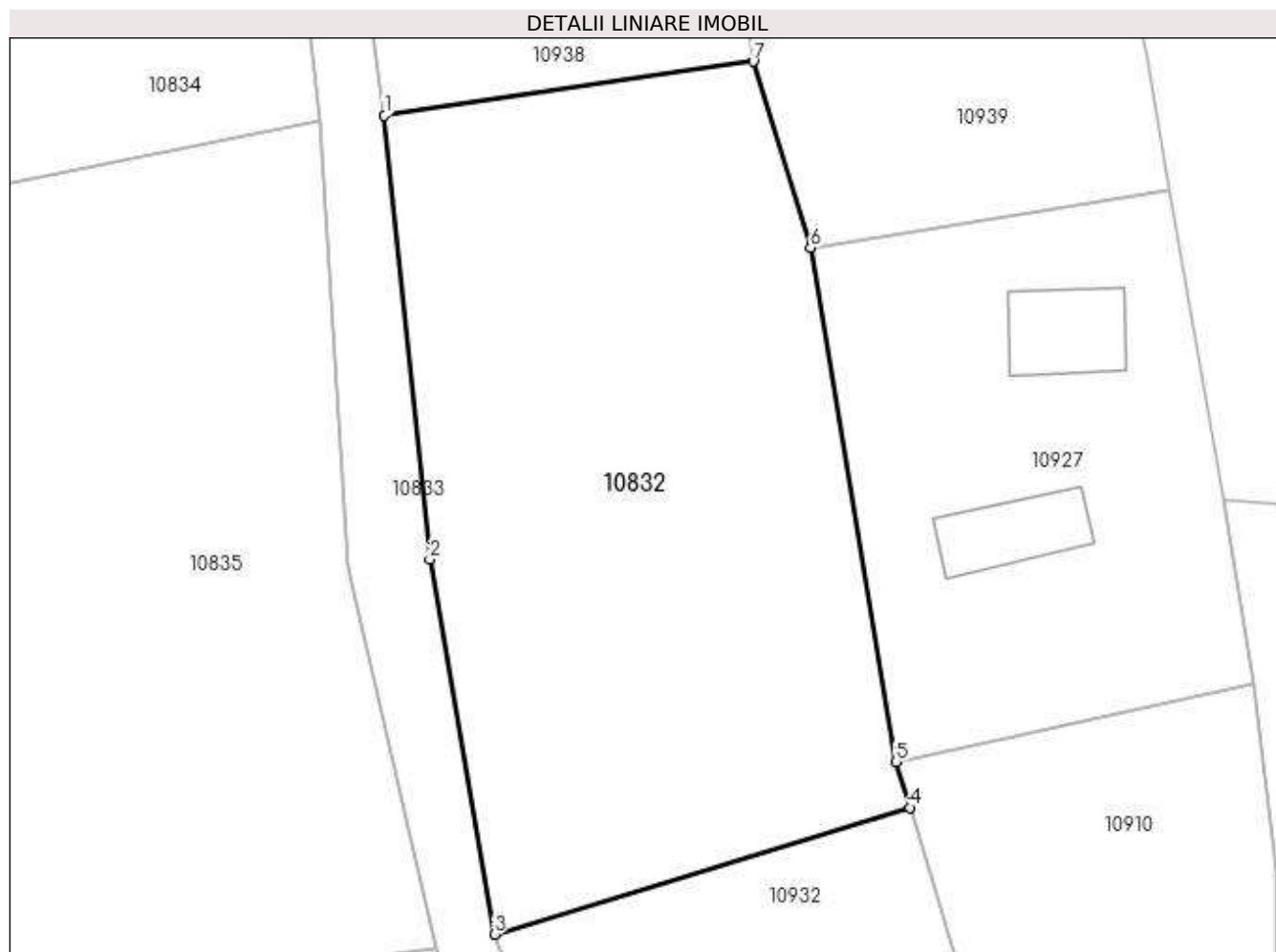
| Inscrieri privind dezmembramintele dreptului de proprietate, drepturi reale de garanție și sarcini | Referințe |
|--|-----------|
| NU SUNT | |

Anexa Nr. 1 La Partea I

Teren

| Nr cadastral | Suprafața (mp)* | Observații / Referințe |
|--------------|-----------------|------------------------|
| | 1.240 | |

* Suprafața este determinată în planul de proiecție Stereo 70.



Date referitoare la teren

| Crt | Categorie folosință | Intra vilan | Suprafața (mp) | Tarla | Parcelă | Nr. topo | Observații / Referințe |
|-----|---------------------|-------------|----------------|-------|----------|----------|------------------------|
| 1 | pasune | DA | 1.240 | 28 | 1117/106 | - | |

Lungime Segmente

1) Valorile lungimilor segmentelor sunt obținute din proiecție în plan.

| Punct început | X / Y | Punct sfârșit | X / Y | Lungime segment (** (m) |
|---------------|----------------------------|---------------|----------------------------|-------------------------|
| 1 | 588.699,943 388.505,542 | 2 | 588.702,72 388.478,329 | 27.354 |
| 2 | 588.702,72 388.478,329 | 3 | 588.706,693 388.455,351 | 23.319 |
| 3 | 588.706,693 388.455,351 | 4 | 588.732,154 388.463,114 | 26.618 |
| 4 | 588.732,154 388.463,114 | 5 | 588.731,295 388.465,933 | 2.947 |
| 5 | 588.731,295 388.465,933 | 6 | 588.726,073 388.497,43 | 31.927 |

| Punct început | X / Y | Punct sfârşit | X / Y | Lungime segment (** (m) |
|---------------|---------------------------|---------------|----------------------------|-------------------------|
| 6 | 588.726,073 388.497,43 | 7 | 588.722,553 388.508,84 | 11.941 |
| 7 | 588.722,553 388.508,84 | 1 | 588.699,943 388.505,542 | 22.849 |

** Lungimile segmentelor sunt determinate în planul de proiecţie Stereo 70 şi sunt rotunjite la 1 milimetru.

*** Distanţa dintre puncte este formată din segmente cumulate ce sunt mai mici decât valoarea 1 milimetru.

**DATE DESPRE IMOBILUL NR. 10833**

Oficiul de Cadastru și Publicitate Imobiliară PRAHOVA
Biroul de Cadastru și Publicitate Imobiliară Ploiești

A. Partea I. Descrierea imobilului

TEREN Extravilan

Adresa: Jud. Prahova

| Nr. Crt | Nr cadastral Nr. topografic | Suprafața* (mp) | Observații / Referințe |
|---------|-----------------------------|-----------------|---|
| A1 | | 764 | Sector cadastral:13 Teren neimprejmuit; |

B. Partea II. Proprietari și acte

| Inscrieri privitoare la dreptul de proprietate și alte drepturi reale | | Referințe |
|---|--|-----------|
| / | | |
| Act Normativ nr. 7, din 13/03/1996 emis de PARLAMENTUL ROMANIEI (LEGE;); | | |
| B1 | Inscrierea provizorie, drept de PROPRIETATE, dobandit prin Lege, cota actuala 1/1, cota initiala 1/1 1) COMUNA BUCOV, CIF:2843531 | A1 |

C. Partea III. SARCINI .

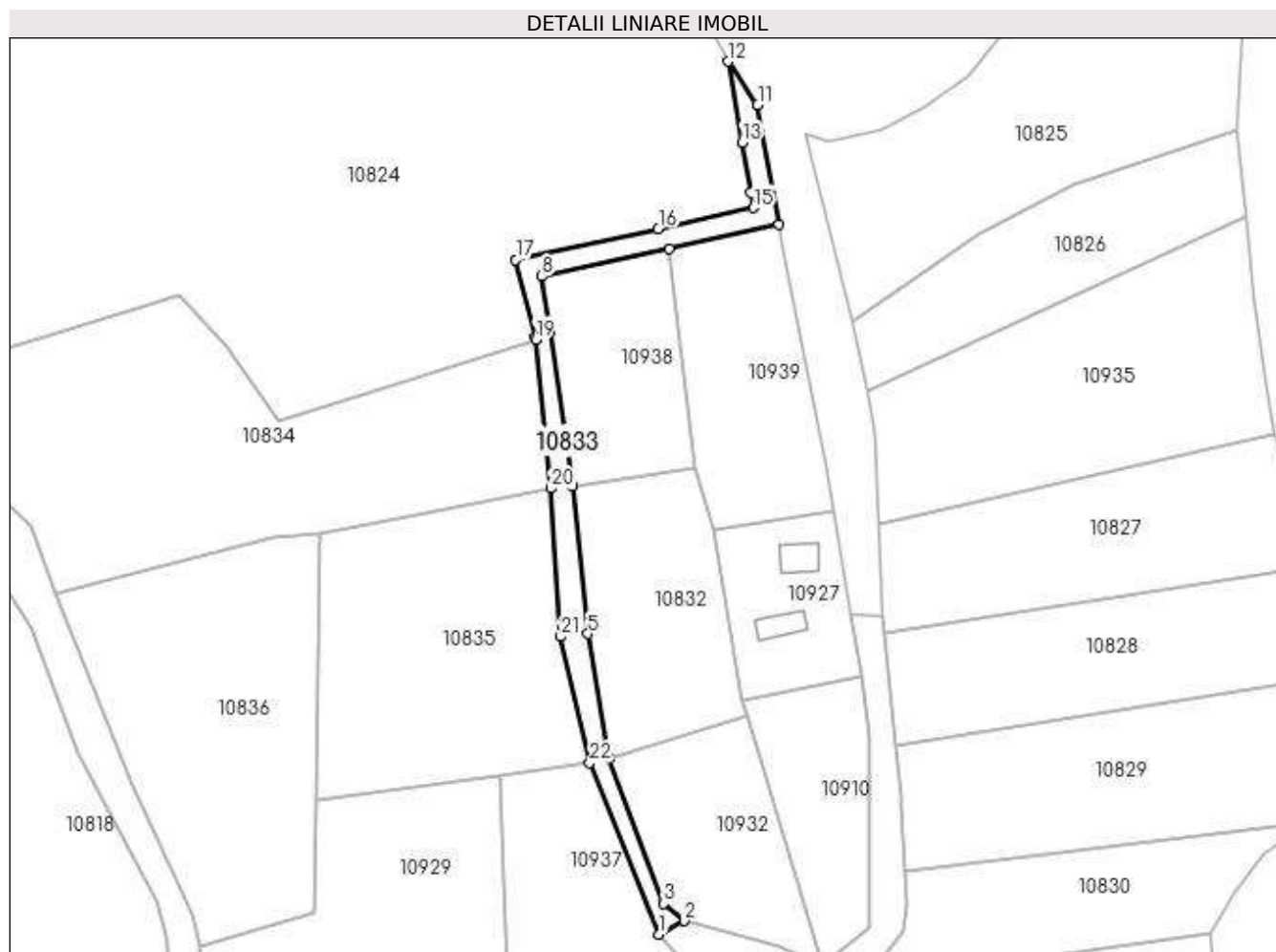
| Inscrieri privind dezmembramintele dreptului de proprietate, drepturi reale de garanție și sarcini | Referințe |
|--|-----------|
| NU SUNT | |

Anexa Nr. 1 La Partea I

Teren

| Nr cadastral | Suprafața (mp)* | Observații / Referințe |
|--------------|-----------------|------------------------|
| | 764 | |

* Suprafața este determinată în planul de proiecție Stereo 70.



Date referitoare la teren

| Crt | Categorie folosință | Intravilan | Suprafața (mp) | Tarla | Parcelă | Nr. topo | Observații / Referințe |
|-----|---------------------|------------|----------------|-------|---------|----------|------------------------|
| 1 | drum | NU | 324 | 28 | DE1118 | - | |
| 2 | drum | NU | 440 | 28 | DE1118 | - | |

Lungime Segmente

1) Valorile lungimilor segmentelor sunt obținute din proiecție în plan.

| Punct început | X / Y | Punct sfârșit | X / Y | Lungime segment (** (m) |
|---------------|----------------------------|---------------|----------------------------|-------------------------|
| 1 | 588.715,906 388.422,875 | 2 | 588.720,604 388.425,378 | 5.323 |
| 3 | 588.716,753 388.428,564 | 4 | 588.706,693 388.455,351 | 28.614 |
| 5 | 588.702,72 388.478,329 | 6 | 588.699,943 388.505,542 | 27.354 |
| 7 | 588.695,797 388.533,995 | 8 | 588.694,281 388.544,352 | 10.467 |

| Punct început | X / Y | Punct sfârșit | X / Y | Lungime segment (** (m) |
|---------------|----------------------------|---------------|----------------------------|-------------------------|
| 2 | 588.720,604 388.425,378 | 3 | 588.716,753 388.428,564 | 4.998 |
| 4 | 588.706,693 388.455,351 | 5 | 588.702,72 388.478,329 | 23.319 |
| 6 | 588.699,943 388.505,542 | 7 | 588.695,797 388.533,995 | 28.753 |
| 8 | 588.694,281 388.544,352 | 9 | 588.717,798 388.549,483 | 24.07 |

| Punct început | X / Y | Punct sfârșit | X / Y | Lungime segment (** (m) |
|---------------|----------------------------|---------------|----------------------------|-------------------------|
| 9 | 588.717,798 388.549,483 | 10 | 588.737,959 388.553,882 | 20.635 |
| 11 | 588.734,085 388.576,0 | 12 | 588.728,623 388.583,995 | 9.683 |
| 13 | 588.731,24 388.569,059 | 14 | 588.732,866 388.559,774 | 9.426 |
| 15 | 588.733,357 388.556,972 | 16 | 588.715,718 388.553,123 | 18.054 |
| 17 | 588.689,401 388.547,381 | 18 | 588.692,951 388.533,182 | 14.636 |
| 19 | 588.693,076 388.532,68 | 20 | 588.695,956 388.505,209 | 27.622 |
| 21 | 588.697,669 388.477,818 | 22 | 588.703,065 388.454,512 | 23.923 |

| Punct început | X / Y | Punct sfârșit | X / Y | Lungime segment (** (m) |
|---------------|----------------------------|---------------|----------------------------|-------------------------|
| 10 | 588.737,959 388.553,882 | 11 | 588.734,085 388.576,0 | 22.455 |
| 12 | 588.728,623 388.583,995 | 13 | 588.731,24 388.569,059 | 15.164 |
| 14 | 588.732,866 388.559,774 | 15 | 588.733,357 388.556,972 | 2.845 |
| 16 | 588.715,718 388.553,123 | 17 | 588.689,401 388.547,381 | 26.936 |
| 18 | 588.692,951 388.533,182 | 19 | 588.693,076 388.532,68 | 0.517 |
| 20 | 588.695,956 388.505,209 | 21 | 588.697,669 388.477,818 | 27.445 |
| 22 | 588.703,065 388.454,512 | 1 | 588.715,906 388.422,875 | 34.144 |

** Lungimile segmentelor sunt determinate în planul de proiecție Stereo 70 și sunt rotunjite la 1 milimetru.

*** Distanța dintre puncte este formată din segmente cumulate ce sunt mai mici decât valoarea 1 milimetru.

**DATE DESPRE IMOBILUL NR. 10834**

Oficiul de Cadastru și Publicitate Imobiliară PRAHOVA
Biroul de Cadastru și Publicitate Imobiliară Ploiești

A. Partea I. Descrierea imobilului

TEREN Extravilan

Adresa: Jud. Prahova

| Nr. Crt | Nr cadastral Nr. topografic | Suprafața* (mp) | Observații / Referințe |
|---------|-----------------------------|-----------------|---|
| A1 | | 3.500 | Sector cadastral:13 Teren neimprejmuit; |

B. Partea II. Proprietari și acte

| Inscrieri privitoare la dreptul de proprietate și alte drepturi reale | Referințe |
|--|-----------|
| / | |
| Act Administrativ nr. 39256, din 31/10/1995 emis de CJSDPAT PRAHOVA (TITLU DE PROPRIETATE;); | |
| B1 | A1 |
| Intabulare, drept de PROPRIETATE, dobandit prin Reconstituire, cota actuala 1/1, cota initiala 1/1 | |
| 1) TĂNASE CONSTANTIN DEFUNCT:Da | |

C. Partea III. SARCINI .

| Inscrieri privind dezmembramintele dreptului de proprietate, drepturi reale de garanție și sarcini | Referințe |
|--|-----------|
| NU SUNT | |

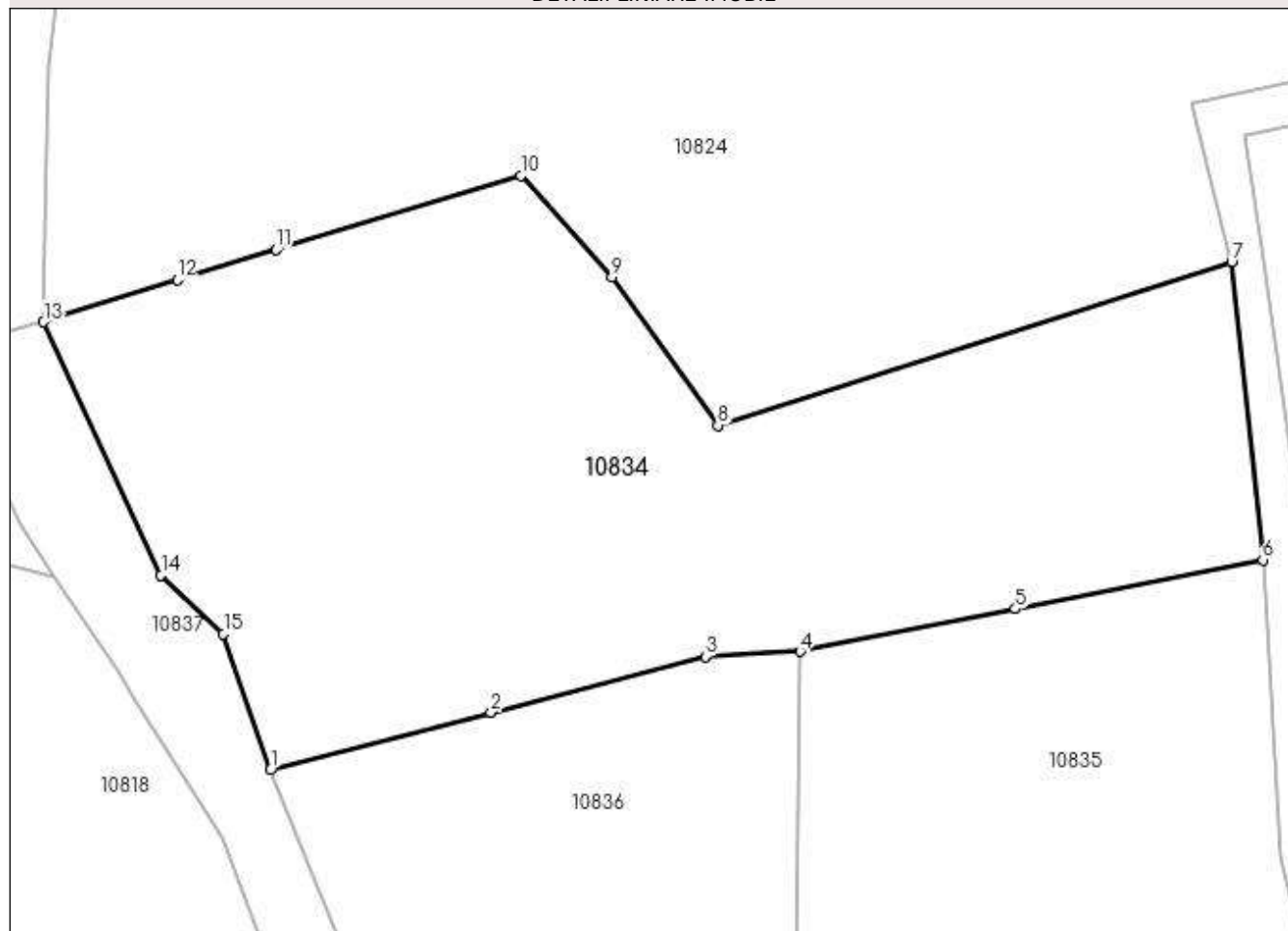
Anexa Nr. 1 La Partea I

Teren

| | | |
|--------------|-----------------|------------------------|
| Nr cadastral | Suprafața (mp)* | Observații / Referințe |
| | 3.500 | |

* Suprafața este determinată în planul de proiecție Stereo 70.

DETALII LINIARE IMOBIL



Date referitoare la teren

| Crt | Categorie folosință | Intra vilan | Suprafața (mp) | Tarla | Parcelă | Nr. topo | Observații / Referințe |
|-----|---------------------|-------------|----------------|-------|---------|----------|------------------------|
| 1 | curți constructii | NU | 1.000 | 28 | 1123 | - | |
| 2 | vie | NU | 2.500 | 28 | 1123/1 | - | |

Lungime Segmente

1) Valorile lungimilor segmentelor sunt obținute din proiecție în plan.

| Punct început | X / Y | Punct sfârșit | X / Y | Lungime segment (** (m) |
|---------------|----------------------------|---------------|----------------------------|-------------------------|
| 1 | 588.604,26 388.485,799 | 2 | 588.624,649 388.491,114 | 21.07 |
| 2 | 588.624,649 388.491,114 | 3 | 588.644,456 388.496,278 | 20.469 |
| 3 | 588.644,456 388.496,278 | 4 | 588.653,218 388.496,739 | 8.774 |
| 4 | 588.653,218 388.496,739 | 5 | 588.673,085 388.500,676 | 20.253 |

| Punct început | X / Y | Punct sfârşit | X / Y | Lungime segment (** (m) |
|---------------|----------------------------|---------------|----------------------------|-------------------------|
| 5 | 588.673,085 388.500,676 | 6 | 588.695,956 388.505,209 | 23.316 |
| 6 | 588.695,956 388.505,209 | 7 | 588.693,076 388.532,68 | 27.622 |
| 7 | 588.693,076 388.532,68 | 8 | 588.645,583 388.517,626 | 49.822 |
| 8 | 588.645,583 388.517,626 | 9 | 588.635,817 388.531,325 | 16.824 |
| 9 | 588.635,817 388.531,325 | 10 | 588.627,406 388.540,721 | 12.611 |
| 10 | 588.627,406 388.540,721 | 11 | 588.604,797 388.533,851 | 23.63 |
| 11 | 588.604,797 388.533,851 | 12 | 588.595,65 388.531,072 | 9.56 |
| 12 | 588.595,65 388.531,072 | 13 | 588.583,288 388.527,169 | 12.964 |
| 13 | 588.583,288 388.527,169 | 14 | 588.594,141 388.503,806 | 25.761 |
| 14 | 588.594,141 388.503,806 | 15 | 588.599,916 388.498,39 | 7.917 |
| 15 | 588.599,916 388.498,39 | 1 | 588.604,26 388.485,799 | 13.319 |

** Lungimile segmentelor sunt determinate în planul de proiecție Stereo 70 și sunt rotunjite la 1 milimetru.

*** Distanța dintre puncte este formată din segmente cumulate ce sunt mai mici decât valoarea 1 milimetru.

**DATE DESPRE IMOBILUL NR. 10835**

Oficiul de Cadastru și Publicitate Imobiliară PRAHOVA
Biroul de Cadastru și Publicitate Imobiliară Ploiești

A. Partea I. Descrierea imobilului

TEREN Intravilan

Adresa: Loc. Bighilin, Jud. Prahova

| Nr. Crt | Nr cadastral Nr. topografic | Suprafața* (mp) | Observații / Referințe |
|---------|-----------------------------|-----------------|---|
| A1 | | 2.300 | Sector cadastral:13 Teren neimprejmuit; |

B. Partea II. Proprietari și acte

| Inscrieri privitoare la dreptul de proprietate și alte drepturi reale | Referințe |
|--|-----------|
| / | |
| Act Administrativ nr. 52762, din 14/03/1996 emis de CJSDPAT PRAHOVA (TITLU DE PROPRIETATE;); | |
| B1 | A1 |
| Intabulare, drept de PROPRIETATE, dobândit prin Reconstituire, cota actuala 1/1, cota initiala 1/1 1) PUCHENARU NICOLAE | |

C. Partea III. SARCINI .

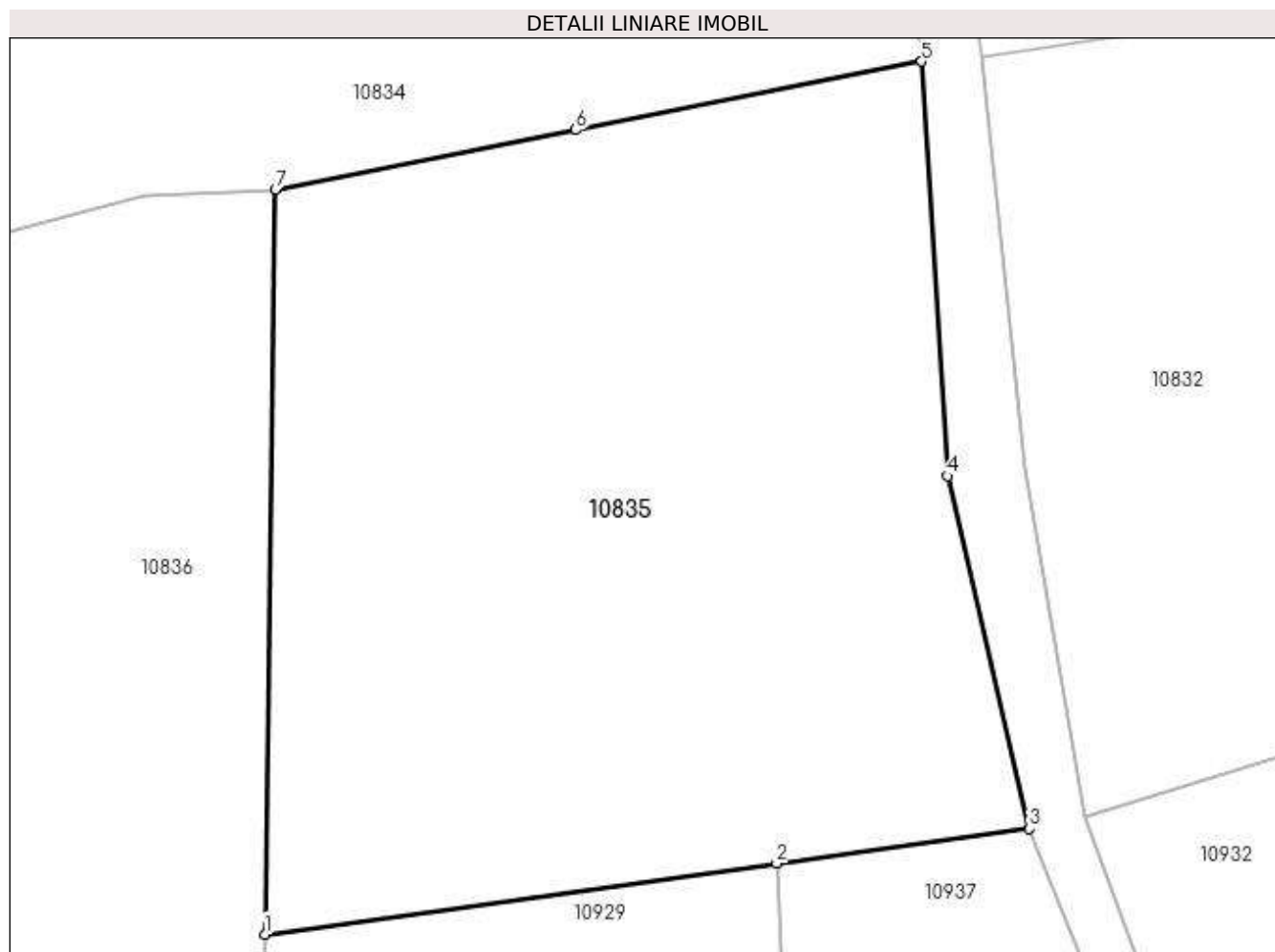
| Inscrieri privind dezmembramintele dreptului de proprietate, drepturi reale de garanție și sarcini | Referințe |
|--|-----------|
| NU SUNT | |

Anexa Nr. 1 La Partea I

Teren

| | | |
|--------------|-----------------|------------------------|
| Nr cadastral | Suprafața (mp)* | Observații / Referințe |
| | 2.300 | |

* Suprafața este determinată în planul de proiecție Stereo 70.



Date referitoare la teren

| Crt | Categorie folosință | Intra vilan | Suprafața (mp) | Tarla | Parcelă | Nr. topo | Observații / Referințe |
|-----|---------------------|-------------|----------------|-------|---------|----------|------------------------|
| 1 | livada | DA | 2.300 | 28 | 1130/4 | - | |

Lungime Segmente

1) Valorile lungimilor segmentelor sunt obținute din proiecție în plan.

| Punct început | X / Y | Punct sfârșit | X / Y | Lungime segment (** (m) |
|---------------|----------------------------|---------------|----------------------------|-------------------------|
| 1 | 588.652,533 388.447,53 | 2 | 588.686,357 388.452,225 | 34.148 |
| 2 | 588.686,357 388.452,225 | 3 | 588.703,065 388.454,512 | 16.864 |
| 3 | 588.703,065 388.454,512 | 4 | 588.697,669 388.477,818 | 23.923 |
| 4 | 588.697,669 388.477,818 | 5 | 588.695,956 388.505,209 | 27.445 |
| 5 | 588.695,956 388.505,209 | 6 | 588.673,085 388.500,676 | 23.316 |

| Punct început | X / Y | Punct sfârșit | X / Y | Lungime segment (** (m) |
|---------------|----------------------------|---------------|----------------------------|-------------------------|
| 6 | 588.673,085 388.500,676 | 7 | 588.653,218 388.496,739 | 20.253 |
| 7 | 588.653,218 388.496,739 | 1 | 588.652,533 388.447,53 | 49.214 |

** Lungimile segmentelor sunt determinate în planul de proiecție Stereo 70 și sunt rotunjite la 1 milimetru.

*** Distanța dintre puncte este formată din segmente cumulate ce sunt mai mici decât valoarea 1 milimetru.

**DATE DESPRE IMOBILUL NR. 10836**

Oficiul de Cadastru și Publicitate Imobiliară PRAHOVA
Biroul de Cadastru și Publicitate Imobiliară Ploiești

A. Partea I. Descrierea imobilului

TEREN Extravilan

Adresa: Jud. Prahova

| Nr. Crt | Nr cadastral Nr. topografic | Suprafața* (mp) | Observații / Referințe |
|---------|-----------------------------|-----------------|---|
| A1 | 23996 | 2.508 | Sector cadastral:13 Teren neimprejmuit; |

B. Partea II. Proprietari și acte

| Inscrieri privitoare la dreptul de proprietate și alte drepturi reale | Referințe |
|---|-----------|
| 44842 / 15/06/2014 | |
| Act Notarial nr. 1443, din 12/06/2014 emis de NP LUPU MARIA LUIZA; | |
| B2 | A1 |
| Intabulare, drept de PROPRIETATE(cumparare ca bun comun), dobandit prin Conventie, cota actuala 1/1, cota initiala 1/1 | |
| 1) BALANESCU NICOLAE LAURENTIU | |
| 2) BALANESCU MARILENA | |

C. Partea III. SARCINI .

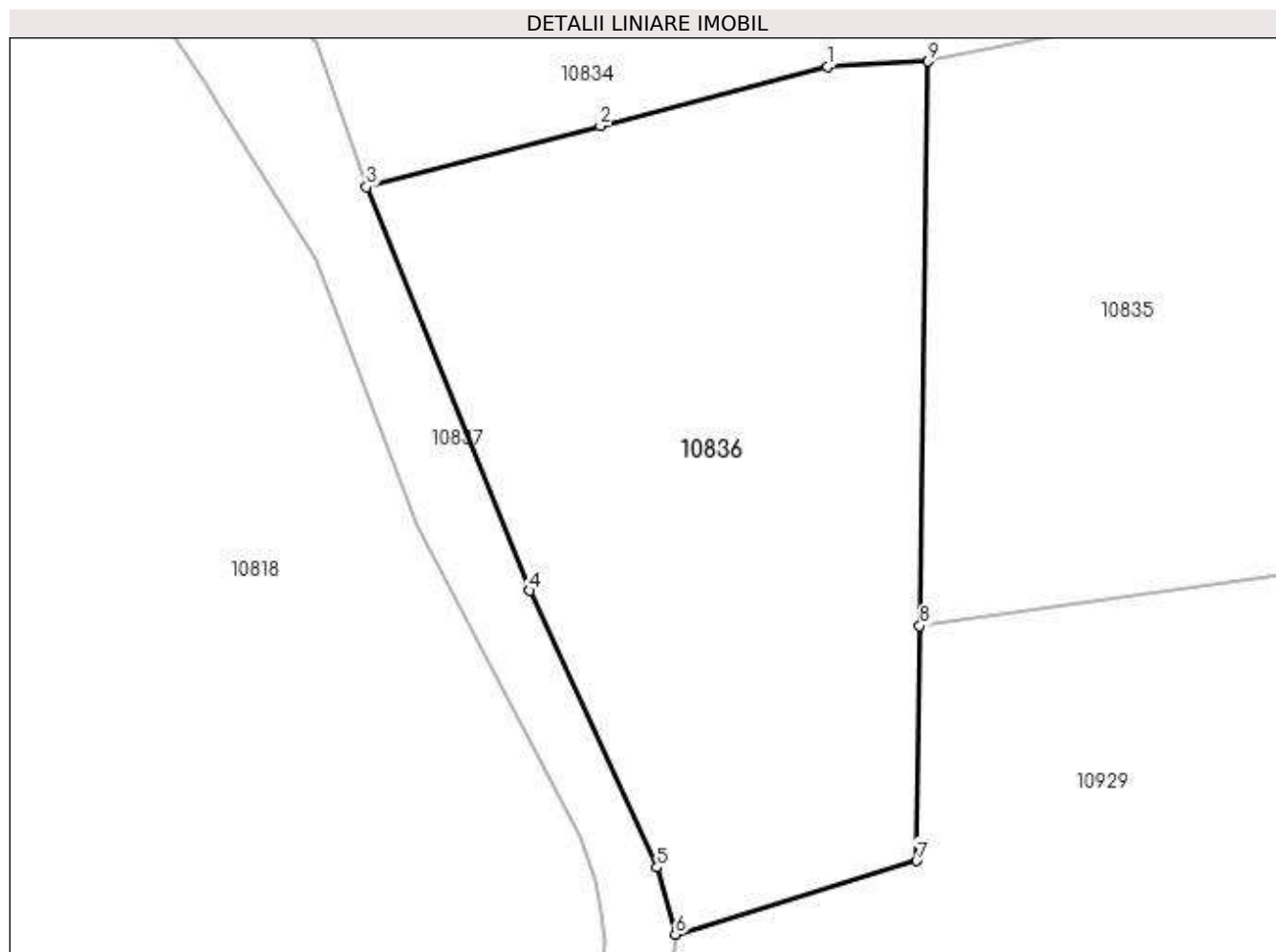
| Inscrieri privind dezmembramintele dreptului de proprietate, drepturi reale de garanție și sarcini | Referințe |
|--|-----------|
| NU SUNT | |

Anexa Nr. 1 La Partea I

Teren

| Nr cadastral | Suprafața (mp)* | Observații / Referințe |
|--------------|-----------------|------------------------|
| 23996 | 2.508 | |

* Suprafața este determinată în planul de proiecție Stereo 70.



Date referitoare la teren

| Crt | Categorie folosință | Intra vilan | Suprafața (mp) | Tarla | Parcelă | Nr. topo | Observații / Referințe |
|-----|---------------------|-------------|----------------|-------|---------|----------|------------------------|
| 1 | arabil | NU | 2.508 | 28 | 1130/5 | - | |

Lungime Segmente

1) Valorile lungimilor segmentelor sunt obținute din proiecție în plan.

| Punct început | X / Y | Punct sfârșit | X / Y | Lungime segment (** (m) |
|---------------|----------------------------|---------------|----------------------------|-------------------------|
| 1 | 588.644,456 388.496,278 | 2 | 588.624,649 388.491,114 | 20.469 |
| 2 | 588.624,649 388.491,114 | 3 | 588.604,26 388.485,799 | 21.07 |
| 3 | 588.604,26 388.485,799 | 4 | 588.618,475 388.450,585 | 37.975 |
| 4 | 588.618,475 388.450,585 | 5 | 588.629,611 388.426,458 | 26.573 |
| 5 | 588.629,611 388.426,458 | 6 | 588.631,206 388.420,619 | 6.053 |

| Punct început | X / Y | Punct sfârșit | X / Y | Lungime segment (** (m) |
|---------------|----------------------------|---------------|----------------------------|-------------------------|
| 6 | 588.631,206 388.420,619 | 7 | 588.652,248 388.427,038 | 21.999 |
| 7 | 588.652,248 388.427,038 | 8 | 588.652,533 388.447,53 | 20.494 |
| 8 | 588.652,533 388.447,53 | 9 | 588.653,218 388.496,739 | 49.214 |
| 9 | 588.653,218 388.496,739 | 1 | 588.644,456 388.496,278 | 8.774 |

** Lungimile segmentelor sunt determinate în planul de proiecție Stereo 70 și sunt rotunjite la 1 milimetru.

*** Distanța dintre puncte este formată din segmente cumulate ce sunt mai mici decât valoarea 1 milimetru.

**DATE DESPRE IMOBILUL NR. 10837**

Oficiul de Cadastru și Publicitate Imobiliară PRAHOVA
Biroul de Cadastru și Publicitate Imobiliară Ploiești

A. Partea I. Descrierea imobilului

TEREN Intravilan

Adresa: Loc. Bighilin, Str Ecaterina Teodoroiu, Jud. Prahova

| Nr. Crt | Nr cadastral Nr. topografic | Suprafața* (mp) | Observații / Referințe |
|---------|--------------------------------|------------------------------------|---------------------------------------|
| A1 | 25449 | Din acte: 4.278 Masurata: 3.900 | Sector cadastral:13 Teren imprejmuit; |

B. Partea II. Proprietari și acte

| Inscrieri privitoare la dreptul de proprietate și alte drepturi reale | | Referințe |
|---|--|-----------|
| 45397 / 24/04/2019 | | |
| Act Normativ nr. 1359, din 27/12/2001 emis de GUVERNUL ROMANIEI (; act administrativ nr 7937 din 05.04.2019, emis de PRIMARIA BUCOV;act administrativ nr 17 din 26.08.1999, emis de CONSILIUL LOCAL BUCOV;act administrativ nr 19 din 06.03.2015, emis de CONSILIUL LOCAL BUCOV); | | |
| B1 | Intabulare, drept de PROPRIETATE(domeniul public), dobandit prin Lege, cota actuala 1/1, cota initiala 1/1 1) COMUNA BUCOV , CIF:2843531 | A1 |

C. Partea III. SARCINI .

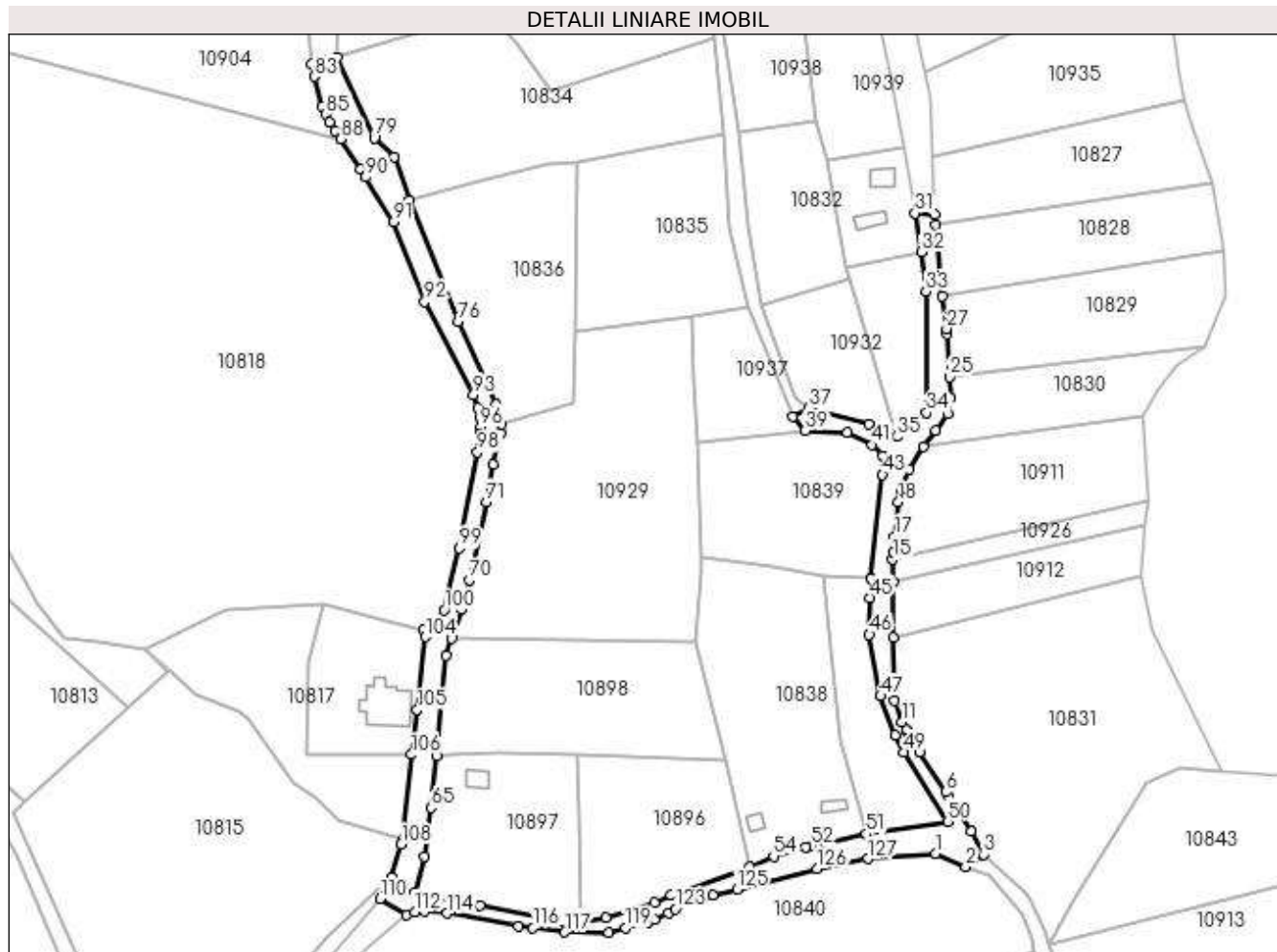
| Inscrieri privind dezmembramintele dreptului de proprietate, drepturi reale de garanție și sarcini | Referințe |
|--|-----------|
| NU SUNT | |

Anexa Nr. 1 La Partea I

Teren

| | | |
|--------------|------------------------------------|------------------------|
| Nr cadastral | Suprafața (mp)* | Observații / Referințe |
| 25449 | Din acte: 4.278 Masurata: 3.900 | |

* Suprafața este determinată în planul de proiecție Stereo 70.



Date referitoare la teren

| Crt | Categorie folosință | Intra vilan | Suprafața (mp) | Tarla | Parcelă | Nr. topo | Observații / Referințe |
|-----|---------------------|-------------|----------------|-------|---------|----------|------------------------|
| 1 | drum | DA | 3.900 | 28 | DE1095 | - | |

Lungime Segmente

1) Valorile lungimilor segmentelor sunt obținute din proiecție în plan.

| Punct început | X / Y | Punct sfârșit | X / Y | Lungime segment | Punct început | X / Y | Punct sfârșit | X / Y | Lungime segment | Punct început | X / Y | Punct sfârșit | X / Y | Lungime segment |
|---------------|----------------------------|---------------|----------------------------|-----------------|---------------|----------------------------|---------------|----------------------------|-----------------|---------------|----------------------------|---------------|----------------------------|-----------------|
| 1 | 588.757,492 388.295,825 | 2 | 588.766,162 388.291,957 | 9.494 | 2 | 588.766,162 388.291,957 | 3 | 588.771,341 388.295,591 | 6.327 | 3 | 588.771,341 388.295,591 | 4 | 588.767,773 388.302,159 | 7.475 |
| 4 | 588.767,773 388.302,159 | 5 | 588.760,954 388.312,766 | 12.61 | 5 | 588.760,954 388.312,766 | 6 | 588.760,334 388.313,695 | 1.117 | 6 | 588.760,334 388.313,695 | 7 | 588.752,62 388.325,267 | 13.907 |
| 7 | 588.752,62 388.325,267 | 8 | 588.749,692 388.330,448 | 5.951 | 8 | 588.749,692 388.330,448 | 9 | 588.749,293 388.331,153 | 0.81 | 9 | 588.749,293 388.331,153 | 10 | 588.748,895 388.331,858 | 0.81 |
| 10 | 588.748,895 388.331,858 | 11 | 588.747,695 388.333,98 | 2.438 | 11 | 588.747,695 388.333,98 | 12 | 588.745,488 388.340,326 | 6.719 | 12 | 588.745,488 388.340,326 | 13 | 588.745,129 388.358,578 | 18.256 |
| 13 | 588.745,129 388.358,578 | 14 | 588.744,977 388.374,643 | 16.066 | 14 | 588.744,977 388.374,643 | 15 | 588.744,923 388.381,41 | 6.767 | 15 | 588.744,923 388.381,41 | 16 | 588.745,033 388.383,565 | 2.158 |

| Punct început | X / Y | Punct sfârșit | X / Y | Lungime segment | Punct început | X / Y | Punct sfârșit | X / Y | Lungime segment | Punct început | X / Y | Punct sfârșit | X / Y | Lungime segment |
|---------------|----------------------------|---------------|----------------------------|-----------------|---------------|----------------------------|---------------|----------------------------|-----------------|---------------|----------------------------|---------------|----------------------------|-----------------|
| 16 | 588.745,033 388.383,565 | 17 | 588.745,502 388.387,961 | 4.421 | 17 | 588.745,502 388.387,961 | 18 | 588.746,555 388.397,965 | 10.059 | 18 | 588.746,555 388.397,965 | 19 | 588.747,411 388.401,452 | 3.591 |
| 19 | 588.747,411 388.401,452 | 20 | 588.749,729 388.407,424 | 6.406 | 20 | 588.749,729 388.407,424 | 21 | 588.753,963 388.414,032 | 7.848 | 21 | 588.753,963 388.414,032 | 22 | 588.757,441 388.418,792 | 5.895 |
| 22 | 588.757,441 388.418,792 | 23 | 588.760,919 388.423,553 | 5.896 | 23 | 588.760,919 388.423,553 | 24 | 588.761,7 388.428,265 | 4.776 | 24 | 588.761,7 388.428,265 | 25 | 588.761,367 388.434,398 | 6.142 |
| 25 | 588.761,367 388.434,398 | 26 | 588.760,653 388.446,763 | 12.386 | 26 | 588.760,653 388.446,763 | 27 | 588.760,564 388.448,343 | 1.583 | 27 | 588.760,564 388.448,343 | 28 | 588.759,437 388.457,699 | 9.424 |
| 28 | 588.759,437 388.457,699 | 29 | 588.757,482 388.478,596 | 20.988 | 29 | 588.757,482 388.478,596 | 30 | 588.757,219 388.481,508 | 2.924 | 30 | 588.757,219 388.481,508 | 31 | 588.751,355 388.482,014 | 5.886 |
| 31 | 588.751,355 388.482,014 | 32 | 588.753,213 388.470,678 | 11.487 | 32 | 588.753,213 388.470,678 | 33 | 588.754,574 388.459,299 | 11.46 | 33 | 588.754,574 388.459,299 | 34 | 588.754,787 388.423,996 | 35.304 |
| 34 | 588.754,787 388.423,996 | 35 | 588.746,202 388.417,045 | 11.046 | 35 | 588.746,202 388.417,045 | 36 | 588.737,957 388.420,77 | 9.047 | 36 | 588.737,957 388.420,77 | 37 | 588.720,604 388.425,378 | 17.954 |
| 37 | 588.720,604 388.425,378 | 38 | 588.715,906 388.422,875 | 5.323 | 38 | 588.715,906 388.422,875 | 39 | 588.719,483 388.418,756 | 5.455 | 39 | 588.719,483 388.418,756 | 40 | 588.731,766 388.418,095 | 12.301 |
| 40 | 588.731,766 388.418,095 | 41 | 588.738,939 388.414,623 | 7.969 | 41 | 588.738,939 388.414,623 | 42 | 588.742,01 388.411,482 | 4.393 | 42 | 588.742,01 388.411,482 | 43 | 588.741,956 388.405,97 | 5.512 |
| 43 | 588.741,956 388.405,97 | 44 | 588.738,658 388.375,779 | 30.371 | 44 | 588.738,658 388.375,779 | 45 | 588.738,275 388.370,187 | 5.605 | 45 | 588.738,275 388.370,187 | 46 | 588.738,094 388.359,498 | 10.691 |
| 46 | 588.738,094 388.359,498 | 47 | 588.741,401 388.341,571 | 18.229 | 47 | 588.741,401 388.341,571 | 48 | 588.745,555 388.330,117 | 12.184 | 48 | 588.745,555 388.330,117 | 49 | 588.748,243 388.325,234 | 5.574 |
| 49 | 588.748,243 388.325,234 | 50 | 588.760,844 388.305,156 | 23.705 | 50 | 588.760,844 388.305,156 | 51 | 588.737,242 388.301,458 | 23.89 | 51 | 588.737,242 388.301,458 | 52 | 588.721,3 388.297,987 | 16.315 |
| 52 | 588.721,3 388.297,987 | 53 | 588.719,574 388.297,693 | 1.751 | 53 | 588.719,574 388.297,693 | 54 | 588.710,263 388.294,994 | 9.694 | 54 | 588.710,263 388.294,994 | 55 | 588.703,277 388.291,788 | 7.687 |
| 55 | 588.703,277 388.291,788 | 56 | 588.680,366 388.283,815 | 24.259 | 56 | 588.680,366 388.283,815 | 57 | 588.675,58 388.281,584 | 5.28 | 57 | 588.675,58 388.281,584 | 58 | 588.661,53 388.277,148 | 14.734 |
| 58 | 588.661,53 388.277,148 | 59 | 588.654,162 388.276,129 | 7.438 | 59 | 588.654,162 388.276,129 | 60 | 588.649,265 388.276,001 | 4.899 | 60 | 588.649,265 388.276,001 | 61 | 588.624,743 388.280,578 | 24.945 |
| 61 | 588.624,743 388.280,578 | 62 | 588.612,602 388.283,037 | 12.388 | 62 | 588.612,602 388.283,037 | 63 | 588.606,014 388.284,592 | 6.769 | 63 | 588.606,014 388.284,592 | 64 | 588.608,602 388.294,874 | 10.603 |
| 64 | 588.608,602 388.294,874 | 65 | 588.610,659 388.309,115 | 14.389 | 65 | 588.610,659 388.309,115 | 66 | 588.612,2 388.324,193 | 15.157 | 66 | 588.612,2 388.324,193 | 67 | 588.615,027 388.353,307 | 29.251 |
| 67 | 588.615,027 388.353,307 | 68 | 588.616,785 388.358,311 | 5.304 | 68 | 588.616,785 388.358,311 | 69 | 588.619,656 388.366,718 | 8.884 | 69 | 588.619,656 388.366,718 | 70 | 588.621,807 388.375,37 | 8.915 |
| 70 | 588.621,807 388.375,37 | 71 | 588.626,815 388.398,046 | 23.222 | 71 | 588.626,815 388.398,046 | 72 | 588.628,77 388.408,938 | 11.066 | 72 | 588.628,77 388.408,938 | 73 | 588.630,959 388.417,929 | 9.254 |
| 73 | 588.630,959 388.417,929 | 74 | 588.631,206 388.420,619 | 2.701 | 74 | 588.631,206 388.420,619 | 75 | 588.629,611 388.426,458 | 6.053 | 75 | 588.629,611 388.426,458 | 76 | 588.618,475 388.450,585 | 26.573 |
| 76 | 588.618,475 388.450,585 | 77 | 588.604,26 388.485,799 | 37.975 | 77 | 588.604,26 388.485,799 | 78 | 588.599,916 388.498,39 | 13.319 | 78 | 588.599,916 388.498,39 | 79 | 588.594,141 388.503,806 | 7.917 |
| 79 | 588.594,141 388.503,806 | 80 | 588.583,288 388.527,169 | 25.761 | 80 | 588.583,288 388.527,169 | 81 | 588.580,308 388.526,411 | 3.075 | 81 | 588.580,308 388.526,411 | 82 | 588.575,93 388.525,354 | 4.504 |
| 82 | 588.575,93 388.525,354 | 83 | 588.576,691 388.521,688 | 3.744 | 83 | 588.576,691 388.521,688 | 84 | 588.579,043 388.513,11 | 8.895 | 84 | 588.579,043 388.513,11 | 85 | 588.580,07 388.510,787 | 2.54 |
| 85 | 588.580,07 388.510,787 | 86 | 588.581,108 388.508,504 | 2.508 | 86 | 588.581,108 388.508,504 | 87 | 588.582,71 388.506,054 | 2.927 | 87 | 588.582,71 388.506,054 | 88 | 588.584,301 388.503,563 | 2.956 |
| 88 | 588.584,301 388.503,563 | 89 | 588.590,25 388.494,847 | 10.553 | 89 | 588.590,25 388.494,847 | 90 | 588.591,643 388.492,431 | 2.789 | 90 | 588.591,643 388.492,431 | 91 | 588.599,791 388.479,426 | 15.347 |
| 91 | 588.599,791 388.479,426 | 92 | 588.608,746 388.456,183 | 24.908 | 92 | 588.608,746 388.456,183 | 93 | 588.622,994 388.429,134 | 30.572 | 93 | 588.622,994 388.429,134 | 94 | 588.624,24 388.425,29 | 4.041 |
| 94 | 588.624,24 388.425,29 | 95 | 588.624,774 388.422,53 | 2.811 | 95 | 588.624,774 388.422,53 | 96 | 588.625,076 388.419,893 | 2.654 | 96 | 588.625,076 388.419,893 | 97 | 588.624,827 388.417,795 | 2.113 |
| 97 | 588.624,827 388.417,795 | 98 | 588.624,12 388.412,485 | 5.357 | 98 | 588.624,12 388.412,485 | 99 | 588.618,937 388.384,59 | 28.372 | 99 | 588.618,937 388.384,59 | 100 | 588.614,4 388.366,624 | 18.53 |
| 100 | 588.614,4 388.366,624 | 101 | 588.612,067 388.363,158 | 4.178 | 101 | 588.612,067 388.363,158 | 102 | 588.610,612 388.363,345 | 1.467 | 102 | 588.610,612 388.363,345 | 103 | 588.608,378 388.360,742 | 3.43 |
| 103 | 588.608,378 388.360,742 | 104 | 588.609,059 388.358,825 | 2.034 | 104 | 588.609,059 388.358,825 | 105 | 588.606,568 388.337,646 | 21.325 | 105 | 588.606,568 388.337,646 | 106 | 588.604,93 388.324,579 | 13.169 |
| 106 | 588.604,93 388.324,579 | 107 | 588.602,429 388.299,89 | 24.815 | 107 | 588.602,429 388.299,89 | 108 | 588.601,993 388.298,465 | 1.49 | 108 | 588.601,993 388.298,465 | 109 | 588.599,09 388.288,988 | 9.912 |
| 109 | 588.599,09 388.288,988 | 110 | 588.595,77 388.282,624 | 7.178 | 110 | 588.595,77 388.282,624 | 111 | 588.603,584 388.278,014 | 9.073 | 111 | 588.603,584 388.278,014 | 112 | 588.605,863 388.278,859 | 2.431 |
| 112 | 588.605,863 388.278,859 | 113 | 588.608,657 388.279,041 | 2.8 | 113 | 588.608,657 388.279,041 | 114 | 588.615,245 388.278,376 | 6.621 | 114 | 588.615,245 388.278,376 | 115 | 588.636,161 388.274,786 | 21.222 |

| Punct început | X / Y | Punct sfârșit | X / Y | Lungime segment | Punct început | X / Y | Punct sfârșit | X / Y | Lungime segment | Punct început | X / Y | Punct sfârșit | X / Y | Lungime segment |
|---------------|----------------------------|---------------|----------------------------|-----------------|---------------|----------------------------|---------------|----------------------------|-----------------|---------------|----------------------------|---------------|----------------------------|-----------------|
| 115 | 588.636,161 388.274,786 | 116 | 588.640,275 388.274,225 | 4.152 | 116 | 588.640,275 388.274,225 | 117 | 588.649,568 388.272,965 | 9.378 | 117 | 588.649,568 388.272,965 | 118 | 588.662,272 388.272,865 | 12.704 |
| 118 | 588.662,272 388.272,865 | 119 | 588.667,235 388.274,192 | 5.137 | 119 | 588.667,235 388.274,192 | 120 | 588.673,73 388.275,889 | 6.713 | 120 | 588.673,73 388.275,889 | 121 | 588.675,66 388.276,477 | 2.018 |
| 121 | 588.675,66 388.276,477 | 122 | 588.679,668 388.278,476 | 4.479 | 122 | 588.679,668 388.278,476 | 123 | 588.681,768 388.279,631 | 2.397 | 123 | 588.681,768 388.279,631 | 124 | 588.692,559 388.283,761 | 11.554 |
| 124 | 588.692,559 388.283,761 | 125 | 588.699,601 388.285,45 | 7.242 | 125 | 588.699,601 388.285,45 | 126 | 588.722,913 388.291,45 | 24.072 | 126 | 588.722,913 388.291,45 | 127 | 588.737,793 388.294,315 | 15.153 |
| 127 | 588.737,793 388.294,315 | 1 | 588.757,492 388.295,825 | 19.757 | | | | | | | | | | |

** Lungimile segmentelor sunt determinate în planul de proiecție Stereo 70 și sunt rotunjite la 1 milimetru.

*** Distanța dintre puncte este formată din segmente cumulate ce sunt mai mici decât valoarea 1 milimetru.

**DATE DESPRE IMOBILUL NR. 10838**

Oficiul de Cadastru și Publicitate Imobiliară PRAHOVA
Biroul de Cadastru și Publicitate Imobiliară Ploiești

A. Partea I. Descrierea imobilului

TEREN Intravilan

Adresa: Loc. Bighilin, Jud. Prahova

| Nr. Crt | Nr cadastral Nr. topografic | Suprafața* (mp) | Observații / Referințe |
|---------|-----------------------------|------------------------------------|---------------------------------------|
| A1 | | Din acte: 2.100 Masurata: 2.998 | Sector cadastral:13 Teren imprejmuit; |

Construcții

| Crt | Nr cadastral Nr. topografic | Adresa | Observații / Referințe |
|------|-----------------------------|-----------------------------|---|
| A1.1 | -C1 | Loc. Bighilin, Jud. Prahova | Nr. niveluri:1; S. construita la sol:22 mp; |
| A1.2 | -C2 | Loc. Bighilin, Jud. Prahova | Nr. niveluri:1; S. construita la sol:19 mp; |

B. Partea II. Proprietari și acte

| Inscrieri privitoare la dreptul de proprietate și alte drepturi reale | | Referințe |
|---|--|------------|
| / | | |
| Act Administrativ nr. 91270, din 28/11/2002 emis de CJSDPAT PRAHOVA (TITLU DE PROPRIETATE;); | | |
| B1 | Intabulare, drept de PROPRIETATE, dobandit prin Reconstituire, cota actuala 1/1, cota initiala 1/1 1) RADU DUMITRU 2) ALBU ELENA 3) RADU GHEORGHE 4) CĂTUNEANU AURORA 5) RADU ION | A1 |
| Act Administrativ nr. 12387, din 19/05/2023 emis de PRIMARIA COMUNEI BUCOV (ADEVERINTA;); | | |
| B2 | Intabulare, drept de PROPRIETATE, dobandit prin Construire, cota actuala 1/1, cota initiala 1/1 1) RADU ION 2) RADU GHEORGHE 3) RADU DUMITRU 4) ALBU ELENA 5) CĂTUNEANU AURORA | A1.1, A1.2 |

C. Partea III. SARCINI .

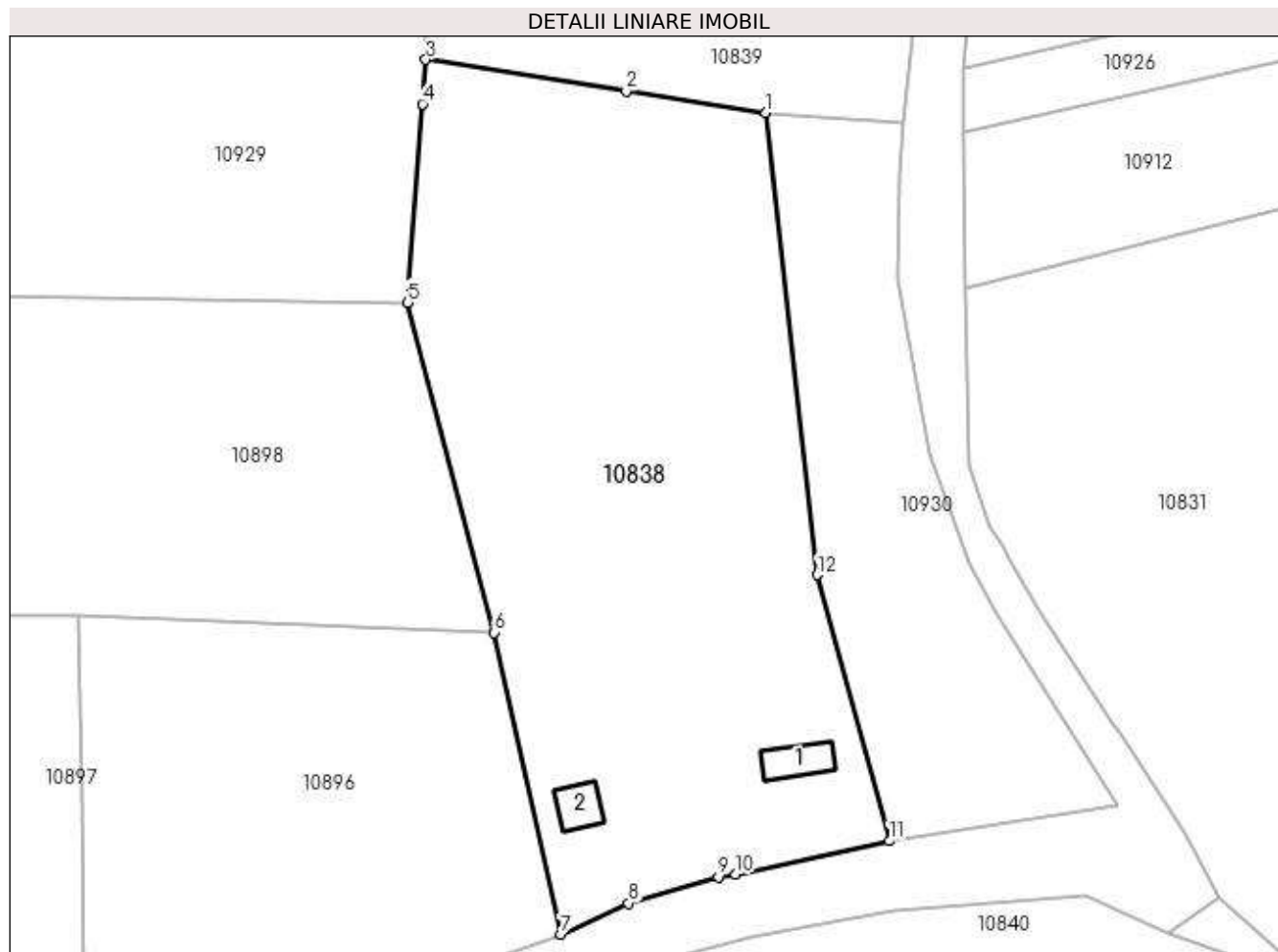
| Inscrieri privind dezmembramintele dreptului de proprietate, drepturi reale de garanție și sarcini | Referințe |
|--|-----------|
| NU SUNT | |

Anexa Nr. 1 La Partea I

Teren

| | | |
|--------------|------------------------------------|------------------------|
| Nr cadastral | Suprafața (mp)* | Observații / Referințe |
| | Din acte: 2.100 Masurata: 2.998 | |

* Suprafața este determinată în planul de proiecție Stereo 70.



Date referitoare la teren

| Crt | Categorie folosință | Intra vilan | Suprafața (mp) | Tarla | Parcelă | Nr. topo | Observații / Referințe |
|-----|---------------------|-------------|----------------|-------|---------|----------|------------------------|
| 1 | curți constructii | DA | 444 | 28 | 1096 | - | |
| 2 | curți constructii | DA | 245 | 28 | 1096 | - | |
| 3 | vie | DA | 1.519 | 28 | 1096/1 | - | |
| 4 | livada | DA | 790 | 28 | 1096/1 | - | |

Date referitoare la construcții

| Crt | Număr | Destinație construcție | Supraf. (mp) | Situație juridică | Observații / Referințe |
|------|-------|-------------------------|-----------------------------|-------------------|---|
| A1.1 | -C1 | construcții de locuințe | Din acte: 0 Masurata: 22 | Cu acte | Nr. niveluri:1; S. construita la sol:22 mp; |
| A1.2 | -C2 | construcții anexa | Din acte: 0 Masurata: 19 | Cu acte | Nr. niveluri:1; S. construita la sol:19 mp; |

Lungime Segmente

1) Valorile lungimilor segmentelor sunt obținute din proiecție în plan.

| Punct început | X / Y | Punct sfârșit | X / Y | Lungime segment (** (m) |
|---------------|-------|---------------|-------|-------------------------|
| | | | | |

| Punct început | X / Y | Punct sfârșit | X / Y | Lungime segment (** (m) |
|---------------|----------------------------|---------------|----------------------------|-------------------------|
| 1 | 588.724,481 388.376,752 | 2 | 588.710,047 388.379,0 | 14.608 |
| 2 | 588.710,047 388.379,0 | 3 | 588.689,309 388.382,23 | 20.988 |
| 3 | 588.689,309 388.382,23 | 4 | 588.688,969 388.377,645 | 4.598 |
| 4 | 588.688,969 388.377,645 | 5 | 588.687,449 388.357,128 | 20.573 |
| 5 | 588.687,449 388.357,128 | 6 | 588.696,401 388.322,993 | 35.289 |
| 6 | 588.696,401 388.322,993 | 7 | 588.703,277 388.291,788 | 31.954 |
| 7 | 588.703,277 388.291,788 | 8 | 588.710,263 388.294,994 | 7.687 |
| 8 | 588.710,263 388.294,994 | 9 | 588.719,574 388.297,693 | 9.694 |
| 9 | 588.719,574 388.297,693 | 10 | 588.721,3 388.297,987 | 1.751 |
| 10 | 588.721,3 388.297,987 | 11 | 588.737,242 388.301,458 | 16.315 |
| 11 | 588.737,242 388.301,458 | 12 | 588.729,794 388.328,953 | 28.486 |
| 12 | 588.729,794 388.328,953 | 1 | 588.724,481 388.376,752 | 48.093 |

** Lungimile segmentelor sunt determinate în planul de proiecție Stereo 70 și sunt rotunjite la 1 milimetru.

*** Distanța dintre puncte este formată din segmente cumulate ce sunt mai mici decât valoarea 1 milimetru.

**DATE DESPRE IMOBILUL NR. 10839**

Oficiul de Cadastru și Publicitate Imobiliară PRAHOVA
Biroul de Cadastru și Publicitate Imobiliară Ploiești

A. Partea I. Descrierea imobilului

TEREN Intravilan

Adresa: Loc. Bighilin, Jud. Prahova

| Nr. Crt | Nr cadastral Nr. topografic | Suprafața* (mp) | Observații / Referințe |
|---------|-----------------------------|-----------------|---|
| A1 | | 2.009 | Sector cadastral:13 Teren neimprejmuit; |

B. Partea II. Proprietari și acte

| Inscrieri privitoare la dreptul de proprietate și alte drepturi reale | Referințe |
|--|-----------|
| / | |
| Act Normativ nr. 7, din 13/03/1996 emis de PARLAMENTUL ROMANIEI (LEGE;); | |
| B1 | A1 |
| Inscrierea provizorie, drept de PROPRIETATE, dobandit prin Lege, cota actuala 1/1, cota initiala 1/1 1) COMUNA BUCOV, CIF:2843531 | |

C. Partea III. SARCINI .

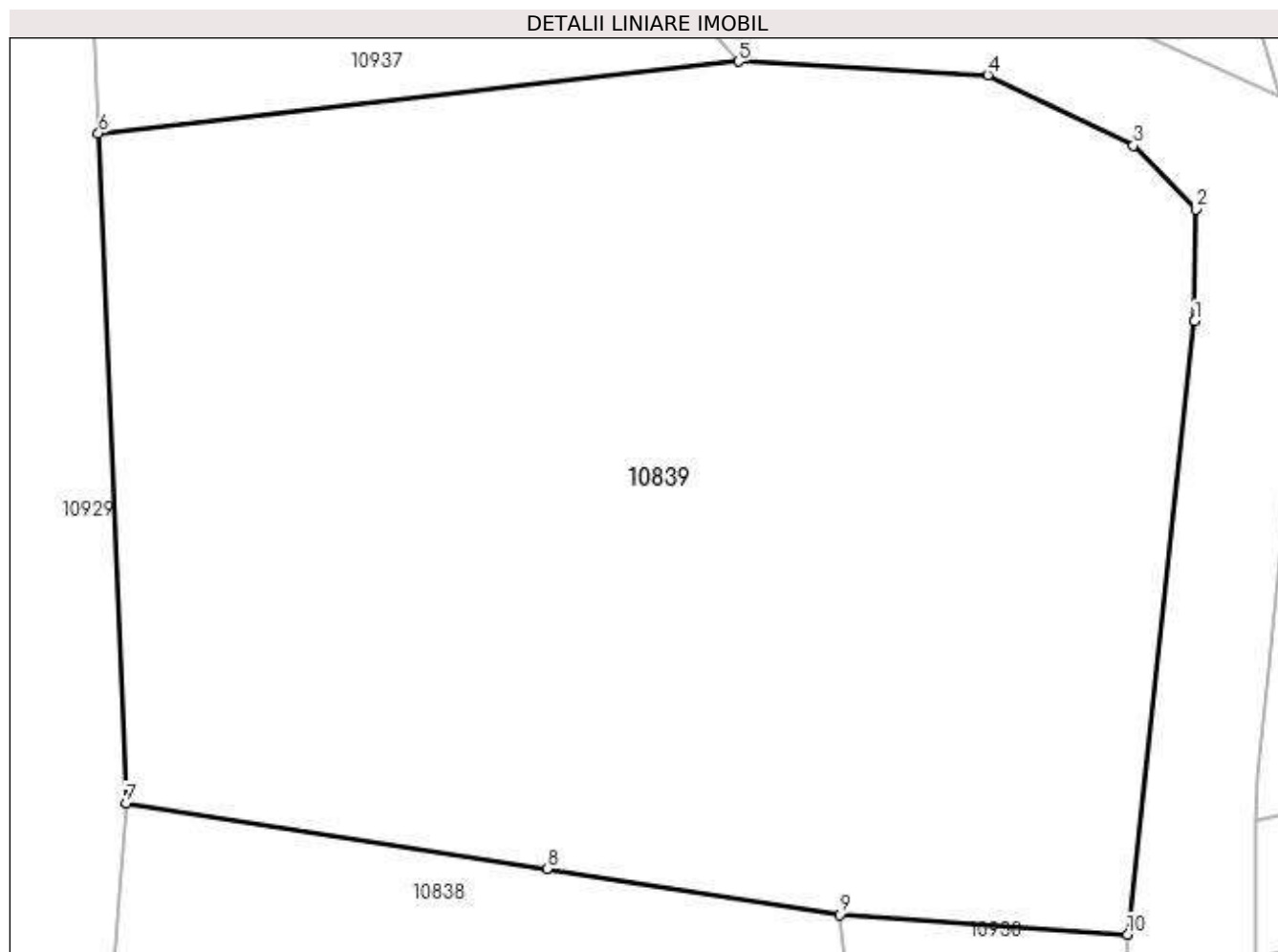
| Inscrieri privind dezmembramintele dreptului de proprietate, drepturi reale de garanție și sarcini | Referințe |
|--|-----------|
| NU SUNT | |

Anexa Nr. 1 La Partea I

Teren

| Nr cadastral | Suprafața (mp)* | Observații / Referințe |
|--------------|-----------------|------------------------|
| | 2.009 | |

* Suprafața este determinată în planul de proiecție Stereo 70.



Date referitoare la teren

| Crt | Categorie folosință | Intra vilan | Suprafața (mp) | Tarla | Parcelă | Nr. topo | Observații / Referințe |
|-----|---------------------|-------------|----------------|-------|---------|----------|------------------------|
| 1 | livada | DA | 2.009 | 28 | 1096/2 | - | |

Lungime Segmente

1) Valorile lungimilor segmentelor sunt obținute din proiecție în plan.

| Punct început | X / Y | Punct sfârșit | X / Y | Lungime segment (** (m) |
|---------------|----------------------------|---------------|----------------------------|-------------------------|
| 1 | 588.741,956 388.405,97 | 2 | 588.742,01 388.411,482 | 5.512 |
| 2 | 588.742,01 388.411,482 | 3 | 588.738,939 388.414,623 | 4.393 |
| 3 | 588.738,939 388.414,623 | 4 | 588.731,766 388.418,095 | 7.969 |
| 4 | 588.731,766 388.418,095 | 5 | 588.719,483 388.418,756 | 12.301 |
| 5 | 588.719,483 388.418,756 | 6 | 588.687,961 388.415,23 | 31.719 |

| Punct început | X / Y | Punct sfârșit | X / Y | Lungime segment (** (m) |
|---------------|----------------------------|---------------|----------------------------|-------------------------|
| 6 | 588.687,961 388.415,23 | 7 | 588.689,309 388.382,23 | 33.028 |
| 7 | 588.689,309 388.382,23 | 8 | 588.710,047 388.379,0 | 20.988 |
| 8 | 588.710,047 388.379,0 | 9 | 588.724,481 388.376,752 | 14.608 |
| 9 | 588.724,481 388.376,752 | 10 | 588.738,658 388.375,779 | 14.21 |
| 10 | 588.738,658 388.375,779 | 1 | 588.741,956 388.405,97 | 30.371 |

** Lungimile segmentelor sunt determinate în planul de proiecție Stereo 70 și sunt rotunjite la 1 milimetru.

*** Distanța dintre puncte este formată din segmente cumulate ce sunt mai mici decât valoarea 1 milimetru.

**DATE DESPRE IMOBILUL NR. 10840**

Oficiul de Cadastru și Publicitate Imobiliară PRAHOVA
Biroul de Cadastru și Publicitate Imobiliară Ploiești

A. Partea I. Descrierea imobilului

TEREN Extravilan

Adresa: Jud. Prahova

| Nr. Crt | Nr cadastral Nr. topografic | Suprafața* (mp) | Observații / Referințe |
|---------|-----------------------------|-----------------|---------------------------------------|
| A1 | 23093 | 10.037 | Sector cadastral:13 Teren imprejmuit; |

B. Partea II. Proprietari și acte

| Inscrieri privitoare la dreptul de proprietate și alte drepturi reale | | Referințe |
|--|--|-----------|
| 22567 / 02/04/2013 | | |
| Act Administrativ nr. 112677, din 15/12/2003 emis de COMISIA JUDETEANA PRAHOVA (; act notarial nr. 57/12-10-2012 emis de NP CIUHAN AURORA BRALIA ; act notarial nr. 58/12-10-2012 emis de NP CIUHAN AURORA BRAILA.); | | |
| B1 | Intabulare, drept de PROPRIETATE(reconstituire +mostenire), dobandit prin Reconstituire, cota actuala 1/2, cota initiala 1/2 1) ALEXANDRI ALEXANDRU DINU VIOREL | A1 |
| B2 | Intabulare, drept de PROPRIETATE(reconstituire +mostenire), dobandit prin Reconstituire, cota actuala 1/2, cota initiala 1/2 1) ALEXANDRI VICTOR SEBASTIAN | A1 |

C. Partea III. SARCINI .

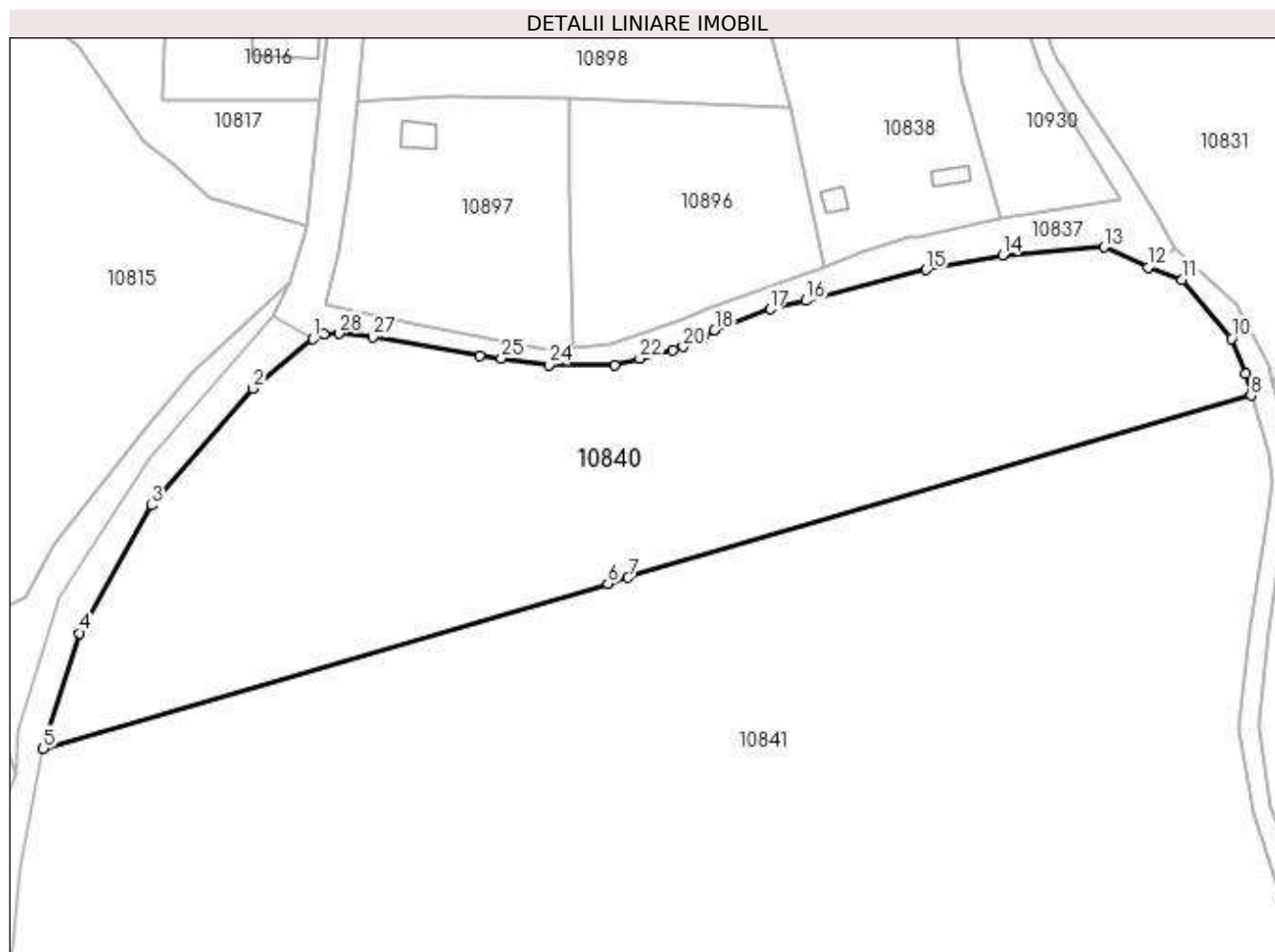
| Inscrieri privind dezmembramintele dreptului de proprietate, drepturi reale de garanție și sarcini | Referințe |
|--|-----------|
| NU SUNT | |

Anexa Nr. 1 La Partea I

Teren

| Nr cadastral | Suprafața (mp)* | Observații / Referințe |
|--------------|-----------------|------------------------|
| 23093 | 10.037 | |

* Suprafața este determinată în planul de proiecție Stereo 70.



Date referitoare la teren

| Crt | Categorie folosință | Intra vilan | Suprafața (mp) | Tarla | Parcelă | Nr. topo | Observații / Referințe |
|-----|---------------------|-------------|----------------|-------|-------------|----------|------------------------|
| 1 | vie | NU | 10.037 | 28 | 1094,1086/2 | - | |

Lungime Segmente

1) Valorile lungimilor segmentelor sunt obținute din proiecție în plan.

| Punct început | X / Y | Punct sfârșit | X / Y | Lungime segment (** (m) |
|---------------|----------------------------|---------------|----------------------------|-------------------------|
| 1 | 588.603,584 388.278,014 | 2 | 588.591,942 388.268,381 | 15.111 |
| 3 | 588.572,193 388.245,627 | 4 | 588.558,246 388.220,789 | 28.486 |
| 5 | 588.551,132 388.198,339 | 6 | 588.661,029 388.230,431 | 114.487 |
| 7 | 588.664,944 388.231,574 | 8 | 588.786,166 388.266,972 | 126.285 |
| 9 | 588.785,195 388.271,249 | 10 | 588.782,424 388.278,058 | 7.351 |

| Punct început | X / Y | Punct sfârșit | X / Y | Lungime segment (** (m) |
|---------------|----------------------------|---------------|----------------------------|-------------------------|
| 2 | 588.591,942 388.268,381 | 3 | 588.572,193 388.245,627 | 30.129 |
| 4 | 588.558,246 388.220,789 | 5 | 588.551,132 388.198,339 | 23.55 |
| 6 | 588.661,029 388.230,431 | 7 | 588.664,944 388.231,574 | 4.078 |
| 8 | 588.786,166 388.266,972 | 9 | 588.785,195 388.271,249 | 4.386 |
| 10 | 588.782,424 388.278,058 | 11 | 588.772,747 388.289,544 | 15.019 |

| Punct început | X / Y | Punct sfârșit | X / Y | Lungime segment (** (m) |
|---------------|----------------------------|---------------|----------------------------|-------------------------|
| 11 | 588.772,747 388.289,544 | 12 | 588.766,162 388.291,957 | 7.013 |
| 13 | 588.757,492 388.295,825 | 14 | 588.737,793 388.294,315 | 19.757 |
| 15 | 588.722,913 388.291,45 | 16 | 588.699,601 388.285,45 | 24.072 |
| 17 | 588.692,559 388.283,761 | 18 | 588.681,768 388.279,631 | 11.554 |
| 19 | 588.679,668 388.278,476 | 20 | 588.675,66 388.276,477 | 4.479 |
| 21 | 588.673,73 388.275,889 | 22 | 588.667,235 388.274,192 | 6.713 |
| 23 | 588.662,272 388.272,865 | 24 | 588.649,568 388.272,965 | 12.704 |
| 25 | 588.640,275 388.274,225 | 26 | 588.636,161 388.274,786 | 4.152 |
| 27 | 588.615,245 388.278,376 | 28 | 588.608,657 388.279,041 | 6.621 |
| 29 | 588.605,863 388.278,859 | 1 | 588.603,584 388.278,014 | 2.431 |

| Punct început | X / Y | Punct sfârșit | X / Y | Lungime segment (** (m) |
|---------------|----------------------------|---------------|----------------------------|-------------------------|
| 12 | 588.766,162 388.291,957 | 13 | 588.757,492 388.295,825 | 9.494 |
| 14 | 588.737,793 388.294,315 | 15 | 588.722,913 388.291,45 | 15.153 |
| 16 | 588.699,601 388.285,45 | 17 | 588.692,559 388.283,761 | 7.242 |
| 18 | 588.681,768 388.279,631 | 19 | 588.679,668 388.278,476 | 2.397 |
| 20 | 588.675,66 388.276,477 | 21 | 588.673,73 388.275,889 | 2.018 |
| 22 | 588.667,235 388.274,192 | 23 | 588.662,272 388.272,865 | 5.137 |
| 24 | 588.649,568 388.272,965 | 25 | 588.640,275 388.274,225 | 9.378 |
| 26 | 588.636,161 388.274,786 | 27 | 588.615,245 388.278,376 | 21.222 |
| 28 | 588.608,657 388.279,041 | 29 | 588.605,863 388.278,859 | 2.8 |

** Lungimile segmentelor sunt determinate în planul de proiecție Stereo 70 și sunt rotunjite la 1 milimetru.

*** Distanța dintre puncte este formată din segmente cumulate ce sunt mai mici decât valoarea 1 milimetru.

**DATE DESPRE IMOBILUL NR. 10841**

Oficiul de Cadastru și Publicitate Imobiliară PRAHOVA
Biroul de Cadastru și Publicitate Imobiliară Ploiești

A. Partea I. Descrierea imobilului

TEREN Extravilan

Adresa: Jud. Prahova

| Nr. Crt | Nr cadastral Nr. topografic | Suprafața* (mp) | Observații / Referințe |
|---------|-----------------------------|--------------------------------------|---|
| A1 | | Din acte: 45.000 Masurata: 42.102 | Sector cadastral:13 Teren neimprejmuit; |

B. Partea II. Proprietari și acte

| Inscrieri privitoare la dreptul de proprietate și alte drepturi reale | | Referințe |
|--|--|-----------|
| / | | |
| Act Administrativ nr. 112672, din 02/09/2003 emis de CJSDPAT PRAHOVA (TITLU DE PROPRIETATE;); | | |
| B1 | Intabulare, drept de PROPRIETATE, dobandit prin Reconstituire, cota actuala 1/1, cota initiala 1/1 1) NEGULESCU NICOLAE MANELAS | A1 |

C. Partea III. SARCINI .

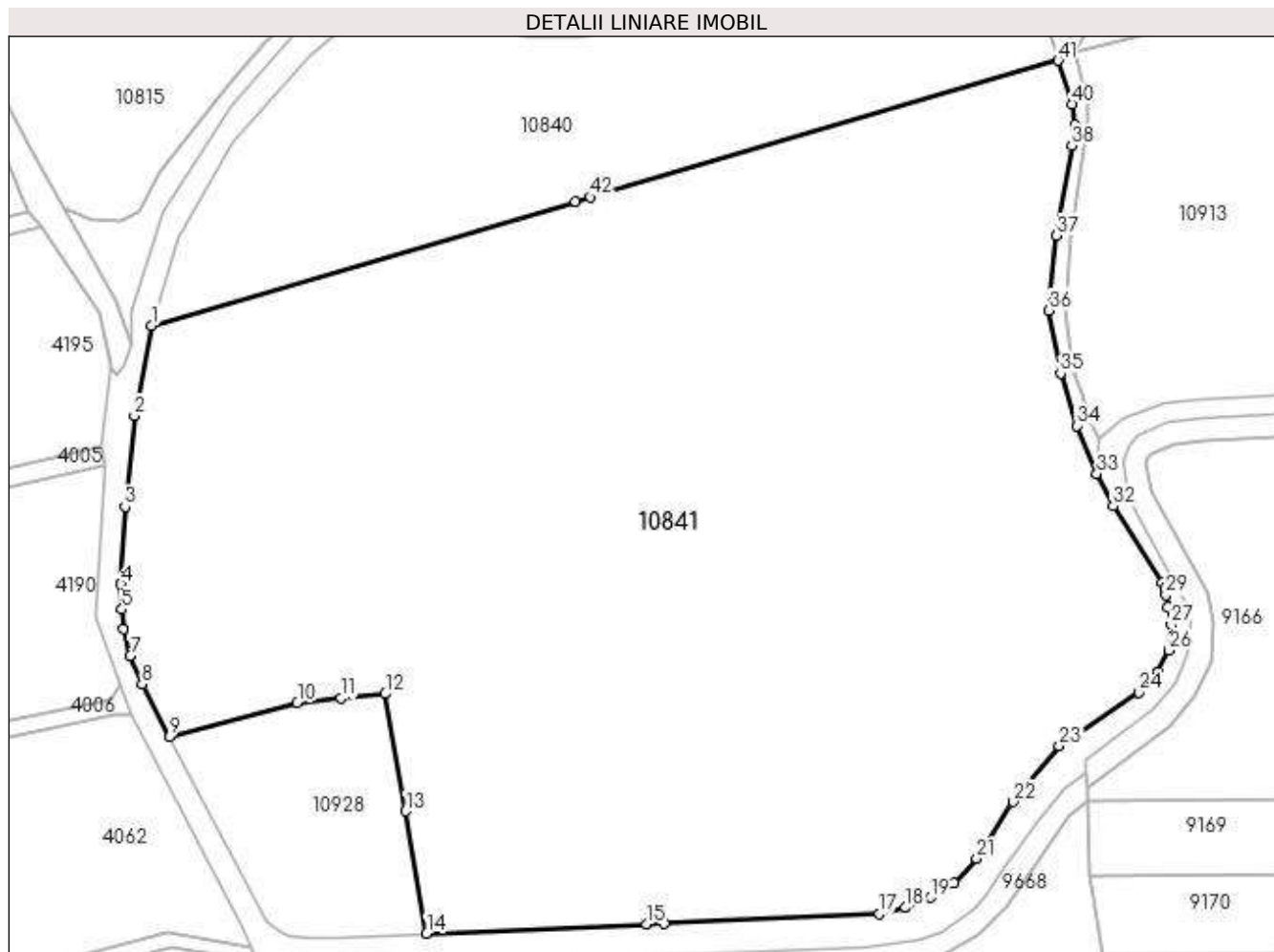
| Inscrieri privind dezmembramintele dreptului de proprietate, drepturi reale de garanție și sarcini | Referințe |
|--|-----------|
| NU SUNT | |

Anexa Nr. 1 La Partea I

Teren

| | | |
|--------------|---|------------------------|
| Nr cadastral | Suprafața (mp)* | Observații / Referințe |
| | Din acte: 45.000 Masurata: 42.102 | |

* Suprafața este determinată în planul de proiecție Stereo 70.



Date referitoare la teren

| Crt | Categorie folosință | Intra vilan | Suprafața (mp) | Tarla | Parcelă | Nr. topo | Observații / Referințe |
|-----|---------------------|-------------|----------------|-------|----------------|----------|------------------------|
| 2 | vie | NU | 17.485 | 28 | 1092,1093,1088 | - | |
| 3 | drum | NU | 781 | 28 | DE 1087 | - | |
| 4 | vie | NU | 23.836 | 28 | 1086 | - | |

Lungime Segmente

1) Valorile lungimilor segmentelor sunt obținute din proiecție în plan.

| Punct început | X / Y | Punct sfârșit | X / Y | Lungime segment |
|---------------|----------------------------|---------------|----------------------------|-----------------|
| 1 | 588.551,132 388.198,339 | 2 | 588.546,717 388.174,953 | 23.799 |
| 4 | 588.543,244 388.131,386 | 5 | 588.543,52 388.124,796 | 6.596 |
| 7 | 588.545,667 388.112,794 | 8 | 588.548,695 388.105,45 | 7.944 |
| 2 | 588.546,717 388.174,953 | 3 | 588.544,303 388.151,411 | 23.665 |
| 5 | 588.543,52 388.124,796 | 6 | 588.543,956 388.119,667 | 5.147 |
| 8 | 588.548,695 388.105,45 | 9 | 588.555,735 388.091,735 | 15.416 |
| 3 | 588.544,303 388.151,411 | 4 | 588.543,244 388.131,386 | 20.053 |
| 6 | 588.543,956 388.119,667 | 7 | 588.545,667 388.112,794 | 7.083 |
| 9 | 588.555,735 388.091,735 | 10 | 588.588,971 388.100,629 | 34.405 |

| Punct început | X / Y | Punct sfârșit | X / Y | Lungime segment | Punct început | X / Y | Punct sfârșit | X / Y | Lungime segment | Punct început | X / Y | Punct sfârșit | X / Y | Lungime segment |
|---------------|----------------------------|---------------|----------------------------|-----------------|---------------|----------------------------|---------------|----------------------------|-----------------|---------------|----------------------------|---------------|----------------------------|-----------------|
| 10 | 588.588,971 388.100,629 | 11 | 588.600,336 388.101,765 | 11.42 2 | 11 | 588.600,336 388.101,765 | 12 | 588.611,7 388.102,902 | 11.42 1 | 12 | 588.611,7 388.102,902 | 13 | 588.616,988 388.072,563 | 30.79 6 |
| 13 | 588.616,988 388.072,563 | 14 | 588.622,511 388.040,875 | 32.16 6 | 14 | 588.622,511 388.040,875 | 15 | 588.679,476 388.043,277 | 57.01 6 | 15 | 588.679,476 388.043,277 | 16 | 588.684,066 388.043,36 | 4.591 |
| 16 | 588.684,066 388.043,36 | 17 | 588.739,791 388.045,994 | 55.78 7 | 17 | 588.739,791 388.045,994 | 18 | 588.746,601 388.047,539 | 6.983 | 18 | 588.746,601 388.047,539 | 19 | 588.753,108 388.050,159 | 7.015 |
| 19 | 588.753,108 388.050,159 | 20 | 588.759,142 388.054,024 | 7.166 | 20 | 588.759,142 388.054,024 | 21 | 588.765,088 388.060,215 | 8.584 | 21 | 588.765,088 388.060,215 | 22 | 588.774,546 388.074,955 | 17.51 3 |
| 22 | 588.774,546 388.074,955 | 23 | 588.786,444 388.089,391 | 18.70 7 | 23 | 588.786,444 388.089,391 | 24 | 588.807,151 388.103,324 | 24.95 8 | 24 | 588.807,151 388.103,324 | 25 | 588.811,863 388.108,648 | 7.11 |
| 25 | 588.811,863 388.108,648 | 26 | 588.814,896 388.114,225 | 6.348 | 26 | 588.814,896 388.114,225 | 27 | 588.815,492 388.120,861 | 6.663 | 27 | 588.815,492 388.120,861 | 28 | 588.814,491 388.125,371 | 4.62 |
| 28 | 588.814,491 388.125,371 | 29 | 588.814,119 388.128,509 | 3.16 | 29 | 588.814,119 388.128,509 | 30 | 588.813,783 388.130,228 | 1.752 | 30 | 588.813,783 388.130,228 | 31 | 588.813,02 388.131,769 | 1.72 |
| 31 | 588.813,02 388.131,769 | 32 | 588.800,38 388.151,556 | 23.48 | 32 | 588.800,38 388.151,556 | 33 | 588.796,198 388.159,937 | 9.366 | 33 | 588.796,198 388.159,937 | 34 | 588.790,916 388.172,379 | 13.51 7 |
| 34 | 588.790,916 388.172,379 | 35 | 588.786,814 388.185,951 | 14.17 8 | 35 | 588.786,814 388.185,951 | 36 | 588.783,749 388.202,219 | 16.55 4 | 36 | 588.783,749 388.202,219 | 37 | 588.785,786 388.221,634 | 19.52 2 |
| 37 | 588.785,786 388.221,634 | 38 | 588.789,702 388.244,864 | 23.55 8 | 38 | 588.789,702 388.244,864 | 39 | 588.790,481 388.250,302 | 5.494 | 39 | 588.790,481 388.250,302 | 40 | 588.789,726 388.255,658 | 5.409 |
| 40 | 588.789,726 388.255,658 | 41 | 588.786,166 388.266,972 | 11.86 1 | 41 | 588.786,166 388.266,972 | 42 | 588.664,944 388.231,574 | 126.2 85 | 42 | 588.664,944 388.231,574 | 43 | 588.661,029 388.230,431 | 4.078 |
| 43 | 588.661,029 388.230,431 | 1 | 588.551,132 388.198,339 | 114.4 87 | | | | | | | | | | |

** Lungimile segmentelor sunt determinate în planul de proiecție Stereo 70 și sunt rotunjite la 1 milimetru.

*** Distanța dintre puncte este formată din segmente cumulate ce sunt mai mici decât valoarea 1 milimetru.

**DATE DESPRE IMOBILUL NR. 10842**

Oficiul de Cadastru și Publicitate Imobiliară PRAHOVA
Biroul de Cadastru și Publicitate Imobiliară Ploiești

A. Partea I. Descrierea imobilului

TEREN Extravilan

Adresa: Jud. Prahova

| Nr. Crt | Nr cadastral Nr. topografic | Suprafața* (mp) | Observații / Referințe |
|---------|-----------------------------|-----------------|---|
| A1 | | 548 | Sector cadastral:13 Teren neimprejmuit; |

B. Partea II. Proprietari și acte

| Inscrieri privitoare la dreptul de proprietate și alte drepturi reale | Referințe |
|---|--|
| / | |
| Act Normativ nr. 7, din 13/03/1996 emis de PARLAMENTUL ROMANIEI (LEGE;); | |
| B1 | Inscrierea provizorie, drept de PROPRIETATE, dobandit prin Lege, cota actuala 1/1, cota initiala 1/1 1) COMUNA BUCOV, CIF:2843531 |
| | A1 |

C. Partea III. SARCINI .

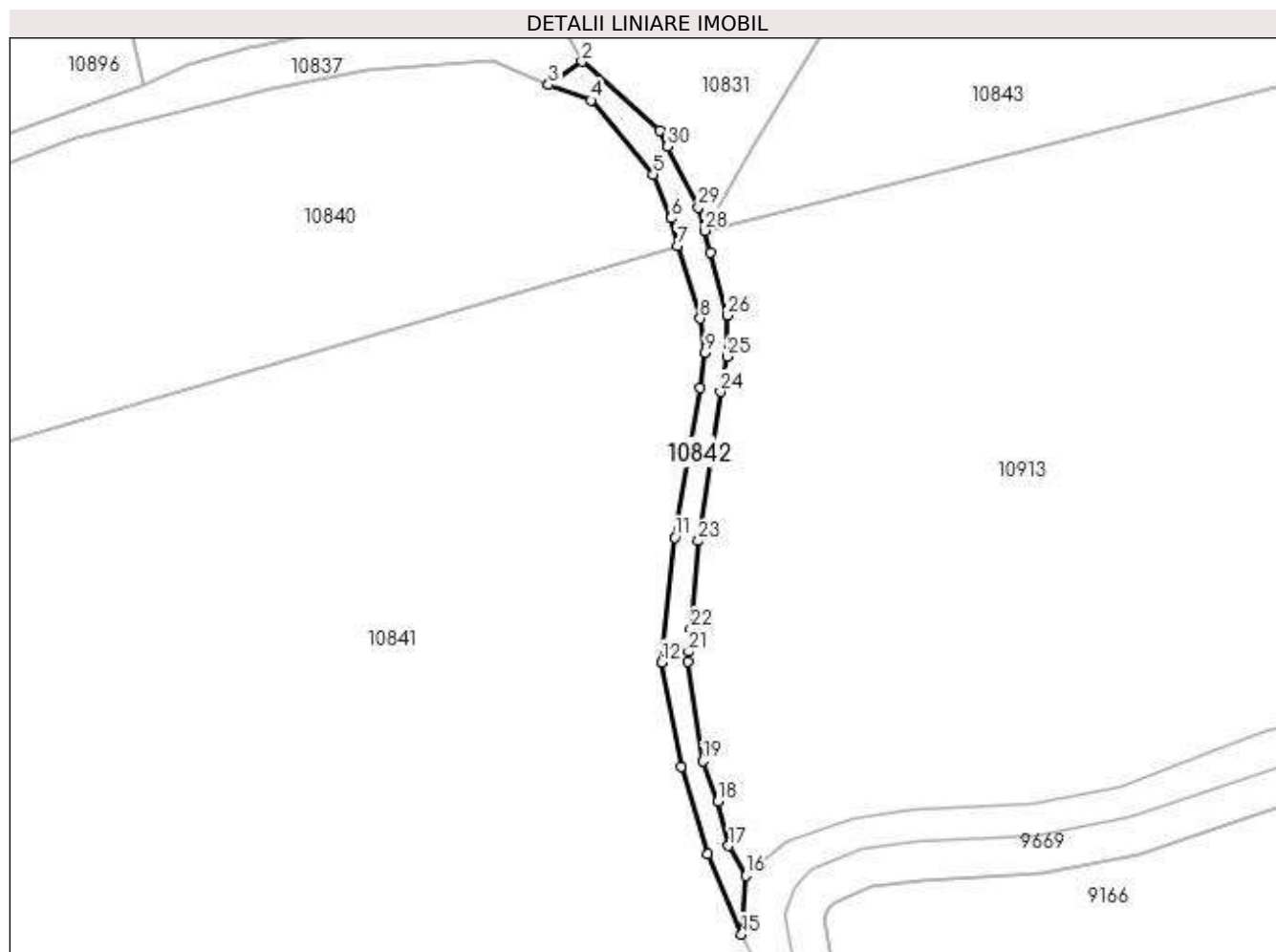
| Inscrieri privind dezmembramintele dreptului de proprietate, drepturi reale de garanție și sarcini | Referințe |
|--|-----------|
| NU SUNT | |

Anexa Nr. 1 La Partea I

Teren

| | | |
|--------------|-----------------|------------------------|
| Nr cadastral | Suprafața (mp)* | Observații / Referințe |
| | 548 | |

* Suprafața este determinată în planul de proiecție Stereo 70.



Date referitoare la teren

| Crt | Categorie folosință | Intra vilan | Suprafața (mp) | Tarla | Parcelă | Nr. topo | Observații / Referințe |
|-----|---------------------|-------------|----------------|-------|---------|----------|------------------------|
| 1 | drum | NU | 548 | 28 | DE1085 | - | |

Lungime Segmente

1) Valorile lungimilor segmentelor sunt obținute din proiecție în plan.

| Punct început | X / Y | Punct sfârșit | X / Y | Lungime segment (** (m) |
|---------------|----------------------------|---------------|----------------------------|-------------------------|
| 1 | 588.783,431 388.284,781 | 2 | 588.771,341 388.295,591 | 16.218 |
| 3 | 588.766,162 388.291,957 | 4 | 588.772,747 388.289,544 | 7.013 |
| 5 | 588.782,424 388.278,058 | 6 | 588.785,195 388.271,249 | 7.351 |
| 7 | 588.786,166 388.266,972 | 8 | 588.789,726 388.255,658 | 11.861 |
| 9 | 588.790,481 388.250,302 | 10 | 588.789,702 388.244,864 | 5.494 |

| Punct început | X / Y | Punct sfârșit | X / Y | Lungime segment (** (m) |
|---------------|----------------------------|---------------|----------------------------|-------------------------|
| 2 | 588.771,341 388.295,591 | 3 | 588.766,162 388.291,957 | 6.327 |
| 4 | 588.772,747 388.289,544 | 5 | 588.782,424 388.278,058 | 15.019 |
| 6 | 588.785,195 388.271,249 | 7 | 588.786,166 388.266,972 | 4.386 |
| 8 | 588.789,726 388.255,658 | 9 | 588.790,481 388.250,302 | 5.409 |
| 10 | 588.789,702 388.244,864 | 11 | 588.785,786 388.221,634 | 23.558 |

| Punct început | X / Y | Punct sfârșit | X / Y | Lungime segment (** (m) | Punct început | X / Y | Punct sfârșit | X / Y | Lungime segment (** (m) |
|---------------|----------------------------|---------------|----------------------------|-------------------------|---------------|----------------------------|---------------|----------------------------|-------------------------|
| 11 | 588.785,786 388.221,634 | 12 | 588.783,749 388.202,219 | 19.522 | 12 | 588.783,749 388.202,219 | 13 | 588.786,814 388.185,951 | 16.554 |
| 13 | 588.786,814 388.185,951 | 14 | 588.790,916 388.172,379 | 14.178 | 14 | 588.790,916 388.172,379 | 15 | 588.796,198 388.159,937 | 13.517 |
| 15 | 588.796,198 388.159,937 | 16 | 588.796,793 388.169,053 | 9.135 | 16 | 588.796,793 388.169,053 | 17 | 588.794,159 388.173,706 | 5.347 |
| 17 | 588.794,159 388.173,706 | 18 | 588.792,48 388.180,585 | 7.081 | 18 | 588.792,48 388.180,585 | 19 | 588.790,11 388.186,844 | 6.693 |
| 19 | 588.790,11 388.186,844 | 20 | 588.787,776 388.202,34 | 15.671 | 20 | 588.787,776 388.202,34 | 21 | 588.787,914 388.203,869 | 1.535 |
| 21 | 588.787,914 388.203,869 | 22 | 588.788,238 388.207,465 | 3.611 | 22 | 588.788,238 388.207,465 | 23 | 588.789,465 388.221,074 | 13.664 |
| 23 | 588.789,465 388.221,074 | 24 | 588.792,886 388.244,28 | 23.457 | 24 | 588.792,886 388.244,28 | 25 | 588.793,882 388.249,74 | 5.55 |
| 25 | 588.793,882 388.249,74 | 26 | 588.793,987 388.256,156 | 6.417 | 26 | 588.793,987 388.256,156 | 27 | 588.791,324 388.265,937 | 10.137 |
| 27 | 588.791,324 388.265,937 | 28 | 588.790,404 388.269,315 | 3.501 | 28 | 588.790,404 388.269,315 | 29 | 588.789,425 388.272,91 | 3.726 |
| 29 | 588.789,425 388.272,91 | 30 | 588.784,651 388.282,365 | 10.592 | 30 | 588.784,651 388.282,365 | 1 | 588.783,431 388.284,781 | 2.707 |

** Lungimile segmentelor sunt determinate în planul de proiecție Stereo 70 și sunt rotunjite la 1 milimetru.

*** Distanța dintre puncte este formată din segmente cumulate ce sunt mai mici decât valoarea 1 milimetru.

**DATE DESPRE IMOBILUL NR. 10843**

Oficiul de Cadastru și Publicitate Imobiliară PRAHOVA
Biroul de Cadastru și Publicitate Imobiliară Ploiești

A. Partea I. Descrierea imobilului

TEREN Extravilan

Adresa: Jud. Prahova

| Nr. Crt | Nr cadastral Nr. topografic | Suprafața* (mp) | Observații / Referințe |
|---------|-----------------------------|-----------------|---|
| A1 | 25381 | 10.000 | Sector cadastral:13 Teren neimprejmuit; |

B. Partea II. Proprietari și acte

| Inscrieri privitoare la dreptul de proprietate și alte drepturi reale | Referințe |
|---|--|
| 137527 / 21/11/2019 | |
| Contract De Vânzare-Cumpărare nr. 4919, din 20/11/2019 emis de NP Pelizaru Elisabeta Alexandra; | |
| B5 | Intabulare, drept de PROPRIETATEcumparare, dobandit prin Conventie, cota actuala 1/2, cota initiala 1/2 1) ECO-FERM SRL, CIF:15265693 |
| 137544 / 21/11/2019 | |
| Contract De Vânzare-Cumpărare nr. 4920, din 20/11/2019 emis de NP Pelizaru Elisabeta Alexandra; | |
| B6 | Intabulare, drept de PROPRIETATEcumparare, dobandit prin Conventie, cota actuala 1/2, cota initiala 1/2 1) ECO-FERM SRL, CIF:15265693 |

C. Partea III. SARCINI

| Inscrieri privind dezmembramintele dreptului de proprietate, drepturi reale de garanție și sarcini | Referințe |
|--|--|
| 6481 / 23/01/2020 | |
| Act Notarial nr. 230, din 20/12/2019 emis de NP Pelizaru Elisabeta Alexandra; | |
| C3 | se radiaza ipoteca legala inscrisa sub C1 prin incheierea nr. 137527/2019 |
| 7459 / 28/01/2020 | |
| Act Notarial nr. 120, din 15/01/2020 emis de NP Pelizaru Elisabeta Alexandra; | |
| C4 | se radiaza dreptul de ipoteca legala reprezentand rest pret inscris sub C2 prin incheierea nr.137544/2019 |
| Act Notarial nr. 230, din 20/12/2019 emis de NP Pelizaru Elisabeta Alexandra; | |
| C5 | se respinge cererea de radiare a dreptului de ipoteca legala inscris sub C1 prin incheierea nr.137257/2019 intrucat acesta a fost solutionata prin incheierea nr.6481/2020 |

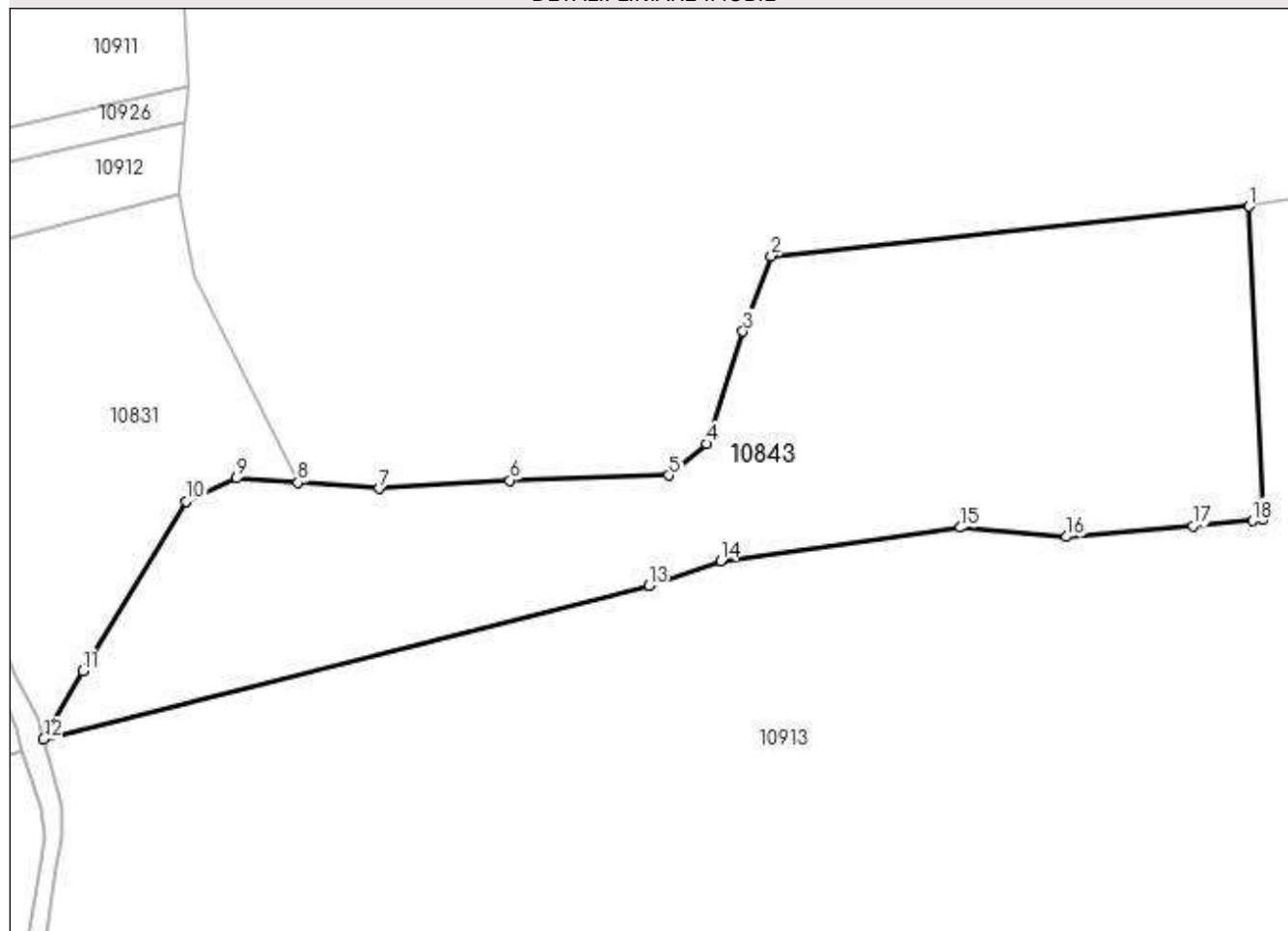
Anexa Nr. 1 La Partea I

Teren

| Nr cadastral | Suprafața (mp)* | Observații / Referințe |
|--------------|-----------------|------------------------|
| 25381 | 10.000 | |

* Suprafața este determinată în planul de proiecție Stereo 70.

DETALII LINIARE IMOBIL



Date referitoare la teren

| Crt | Categorie folosință | Intravilan | Suprafața (mp) | Tarla | Parcelă | Nr. topo | Observații / Referințe |
|-----|---------------------|------------|----------------|-------|---------|----------|------------------------|
| 1 | pasune | NU | 10.000 | 28 | 1067 | - | |

Lungime Segmente

1) Valorile lungimilor segmentelor sunt obținute din proiecție în plan.

| Punct început | X / Y | Punct sfârșit | X / Y | Lungime segment (** (m) |
|---------------|----------------------------|---------------|----------------------------|-------------------------|
| 1 | 589.028,468 388.374,484 | 2 | 588.934,111 388.364,68 | 94.865 |
| 2 | 588.934,111 388.364,68 | 3 | 588.928,543 388.349,758 | 15.927 |
| 3 | 588.928,543 388.349,758 | 4 | 588.921,379 388.327,576 | 23.31 |
| 4 | 588.921,379 388.327,576 | 5 | 588.913,895 388.321,367 | 9.724 |
| 5 | 588.913,895 388.321,367 | 6 | 588.882,502 388.320,37 | 31.409 |

| Punct început | X / Y | Punct sfârșit | X / Y | Lungime segment (** (m) |
|---------------|----------------------------|---------------|----------------------------|-------------------------|
| 6 | 588.882,502 388.320,37 | 7 | 588.856,721 388.318,78 | 25.83 |
| 7 | 588.856,721 388.318,78 | 8 | 588.840,666 388.319,923 | 16.096 |
| 8 | 588.840,666 388.319,923 | 9 | 588.828,508 388.320,788 | 12.189 |
| 9 | 588.828,508 388.320,788 | 10 | 588.818,553 388.316,267 | 10.934 |
| 10 | 588.818,553 388.316,267 | 11 | 588.798,192 388.282,756 | 39.212 |
| 11 | 588.798,192 388.282,756 | 12 | 588.790,404 388.269,315 | 15.534 |
| 12 | 588.790,404 388.269,315 | 13 | 588.909,874 388.299,494 | 123.223 |
| 13 | 588.909,874 388.299,494 | 14 | 588.924,169 388.304,514 | 15.151 |
| 14 | 588.924,169 388.304,514 | 15 | 588.971,437 388.311,059 | 47.719 |
| 15 | 588.971,437 388.311,059 | 16 | 588.992,389 388.309,206 | 21.034 |
| 16 | 588.992,389 388.309,206 | 17 | 589.017,353 388.311,373 | 25.058 |
| 17 | 589.017,353 388.311,373 | 18 | 589.029,204 388.312,402 | 11.896 |
| 18 | 589.029,204 388.312,402 | 19 | 589.031,182 388.312,705 | 2.001 |
| 19 | 589.031,182 388.312,705 | 1 | 589.028,468 388.374,484 | 61.839 |

** Lungimile segmentelor sunt determinate în planul de proiecție Stereo 70 și sunt rotunjite la 1 milimetru.

*** Distanța dintre puncte este formată din segmente cumulate ce sunt mai mici decât valoarea 1 milimetru.

**DATE DESPRE IMOBILUL NR. 10844**

Oficiul de Cadastru și Publicitate Imobiliară PRAHOVA
Biroul de Cadastru și Publicitate Imobiliară Ploiești

A. Partea I. Descrierea imobilului

TEREN Intravilan

Nr. CF vechi:1053(e:1053)

Nr. cadastral vechi:1206

Adresa: Loc. Valea Orlei, Nr. 60, Jud. Prahova

| Nr. Crt | Nr cadastral Nr. topografic | Suprafața* (mp) | Observații / Referințe |
|---------|-----------------------------|-----------------|---------------------------------------|
| A1 | 20793 | 1.000 | Sector cadastral:13 Teren imprejmuit; |

Construcții

| Crt | Nr cadastral Nr. topografic | Adresa | Observații / Referințe |
|------|-----------------------------|--|--|
| A1.1 | 20793-C1 | Loc. Valea Orlei, Nr. 60, Jud. Prahova | Nr. niveluri:1; S. construita la sol:11 mp; S. construita desfasurata:11 mp; Sc=10,86 mp, Su=8,97 mp |

B. Partea II. Proprietari și acte

| Inscrieri privitoare la dreptul de proprietate și alte drepturi reale | | Referințe |
|---|---|-----------|
| 5573 / 30/01/2008 | | |
| Contract De Vanzare-Cumparare nr. 304, din 29/01/2008 emis de NP PUSCASU ION; | | |
| B2 | Intabulare, drept de PROPRIETATE, dobandit prin Conventie, cota actuala 1/1, cota initiala 1/1 1) TACEA OVIDIU-CONSTANTIN 2) TACEA MARILENA-ELENA | A1, A1.1 |

C. Partea III. SARCINI .

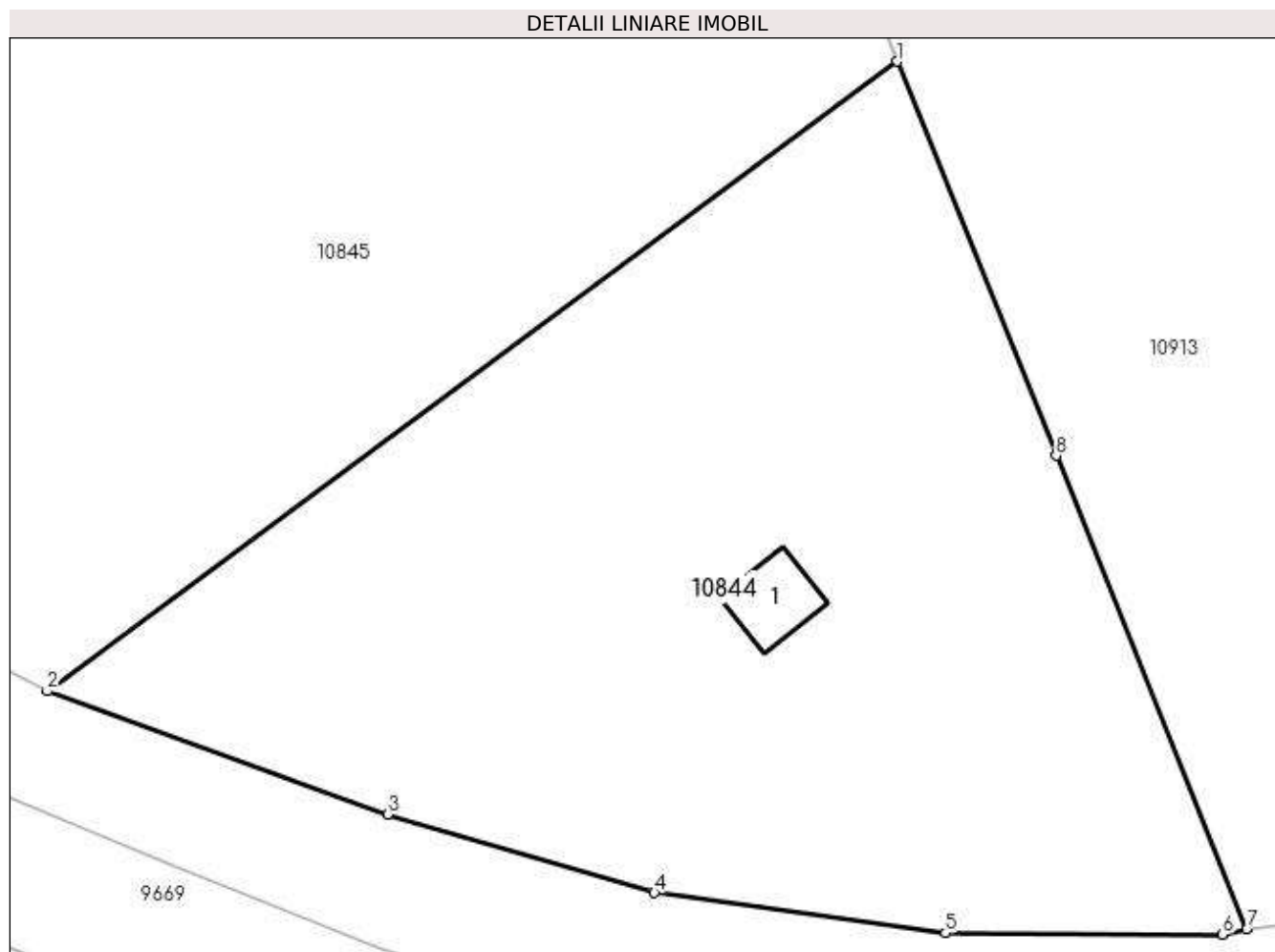
| Inscrieri privind dezmembramintele dreptului de proprietate, drepturi reale de garanție și sarcini | Referințe |
|--|-----------|
| NU SUNT | |

Anexa Nr. 1 La Partea I

Teren

| Nr cadastral | Suprafața (mp)* | Observații / Referințe |
|--------------|-----------------|------------------------|
| 20793 | 1.000 | |

* Suprafața este determinată în planul de proiecție Stereo 70.



Date referitoare la teren

| Crt | Categorie folosință | Intra vilan | Suprafața (mp) | Tarla | Parcelă | Nr. topo | Observații / Referințe |
|-----|---------------------|-------------|----------------|-------|---------|----------|------------------------|
| 1 | curți constructii | DA | 1.000 | 28 | 1078 | - | |

Date referitoare la construcții

| Crt | Număr | Destinație construcție | Supraf. (mp) | Situație juridică | Observații / Referințe |
|------|----------|-------------------------|-----------------------------|-------------------|--|
| A1.1 | 20793-C1 | construcții de locuințe | Din acte: 0 Masurata: 11 | Cu acte | Nr. niveluri:1; S. construita la sol:11 mp; S. construita desfasurata:11 mp; Sc=10,86 mp, Su=8,97 mp |

Lungime Segmente

1) Valorile lungimilor segmentelor sunt obținute din proiecție în plan.

| Punct început | X / Y | Punct sfârșit | X / Y | Lungime segment (** (m) |
|---------------|----------------------------|---------------|----------------------------|-------------------------|
| 1 | 589.069,77 388.169,498 | 2 | 589.033,103 388.142,356 | 45.62 |
| 2 | 589.033,103 388.142,356 | 3 | 589.047,787 388.137,055 | 15.612 |
| 3 | 589.047,787 388.137,055 | 4 | 589.059,287 388.133,663 | 11.99 |

| Punct început | X / Y | Punct sfârșit | X / Y | Lungime segment (** (m) |
|---------------|----------------------------|---------------|----------------------------|-------------------------|
| 4 | 589.059,287 388.133,663 | 5 | 589.071,841 388.131,932 | 12.673 |
| 5 | 589.071,841 388.131,932 | 6 | 589.083,8 388.131,873 | 11.959 |
| 6 | 589.083,8 388.131,873 | 7 | 589.084,852 388.132,09 | 1.074 |
| 7 | 589.084,852 388.132,09 | 8 | 589.076,616 388.152,517 | 22.025 |
| 8 | 589.076,616 388.152,517 | 1 | 589.069,77 388.169,498 | 18.309 |

** Lungimile segmentelor sunt determinate în planul de proiecție Stereo 70 și sunt rotunjite la 1 milimetru.

*** Distanța dintre puncte este formată din segmente cumulate ce sunt mai mici decât valoarea 1 milimetru.

**DATE DESPRE IMOBILUL NR. 10845**

Oficiul de Cadastru și Publicitate Imobiliară PRAHOVA
Biroul de Cadastru și Publicitate Imobiliară Ploiești

A. Partea I. Descrierea imobilului

TEREN Intravilan

Nr. CF vechi:1053(e:3263)

Nr. cadastral vechi:1207

Adresa: Loc. Valea Orlei, Nr. 60, Jud. Prahova

| Nr. Crt | Nr cadastral Nr. topografic | Suprafața* (mp) | Observații / Referințe |
|---------|-----------------------------|-----------------|---|
| A1 | 20790 | 1.545 | Sector cadastral:13 Teren neimprejmuit; |

B. Partea II. Proprietari și acte

| Inscrieri privitoare la dreptul de proprietate și alte drepturi reale | | Referințe |
|--|--|-----------|
| 5570 / 30/01/2008 | | |
| Act Notarial nr. 304, din 29/01/2008 emis de NP PUSCASU ION (CONTRACT DE VANZARE-CUMPARARE;); | | |
| B2 | Intabulare, drept de PROPRIETATECUMPARARE BUN COMUN, dobandit prin Conventie, cota actuala 1/1, cota initiala 1/1 1) TACEA OVIDIU-CONSTANTIN 2) TACEA MARILENA-ELENA | A1 |

C. Partea III. SARCINI .

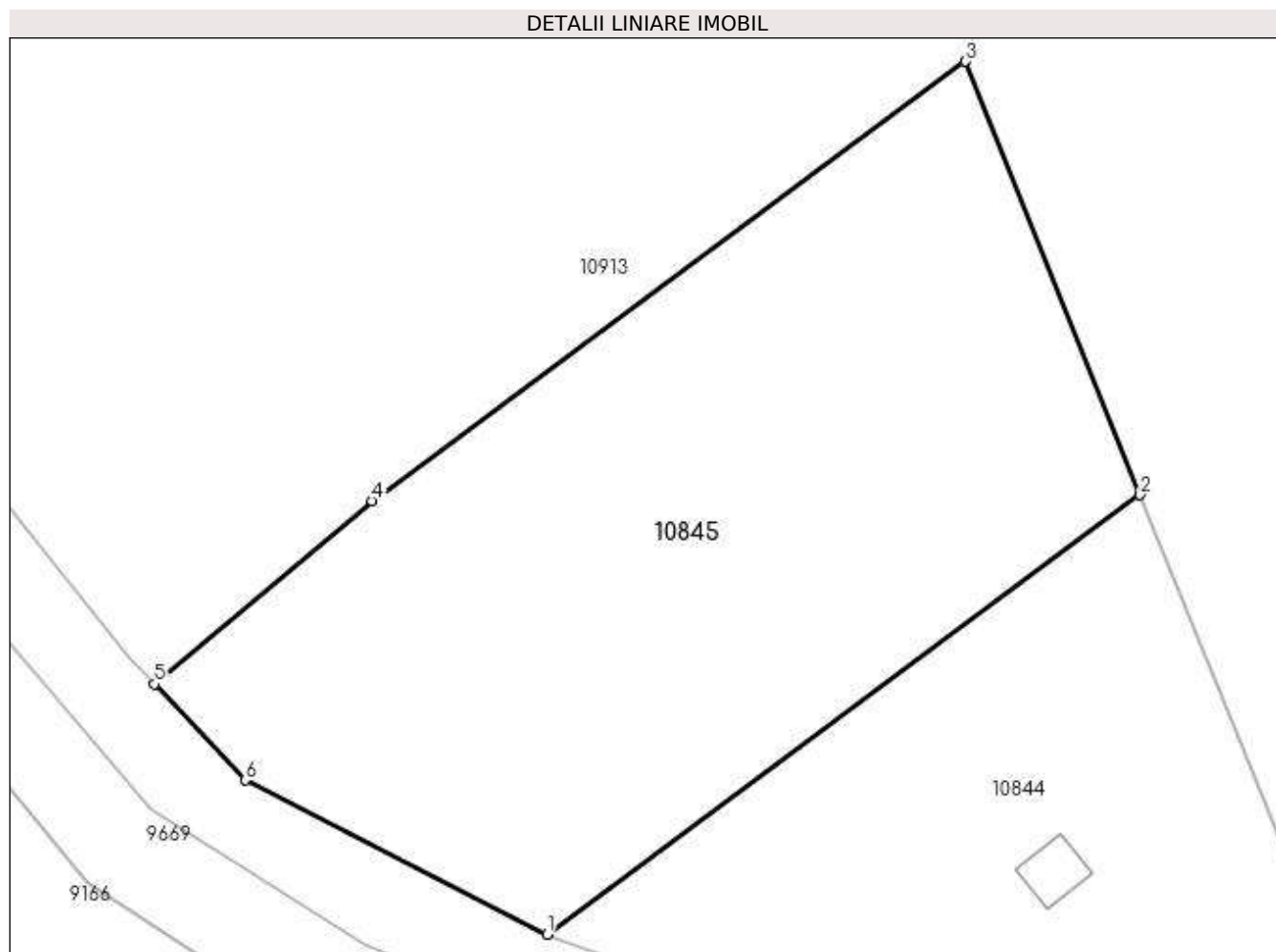
| Inscrieri privind dezmembramintele dreptului de proprietate, drepturi reale de garanție și sarcini | Referințe |
|--|-----------|
| NU SUNT | |

Anexa Nr. 1 La Partea I

Teren

| Nr cadastral | Suprafața (mp)* | Observații / Referințe |
|--------------|-----------------|------------------------|
| 20790 | 1.545 | |

* Suprafața este determinată în planul de proiecție Stereo 70.



Date referitoare la teren

| Crt | Categorie folosință | Intravilan | Suprafața (mp) | Tarla | Parcelă | Nr. topo | Observații / Referințe |
|-----|---------------------|------------|----------------|-------|---------|----------|------------------------|
| 1 | altele | DA | 1.545 | 28 | 1079 | - | |

Lungime Segmente

1) Valorile lungimilor segmentelor sunt obținute din proiecție în plan.

| Punct început | X / Y | Punct sfârșit | X / Y | Lungime segment (** (m) |
|---------------|----------------------------|---------------|----------------------------|-------------------------|
| 1 | 589.033,103 388.142,356 | 2 | 589.069,77 388.169,498 | 45.62 |
| 2 | 589.069,77 388.169,498 | 3 | 589.058,974 388.196,278 | 28.874 |
| 3 | 589.058,974 388.196,278 | 4 | 589.022,306 388.169,136 | 45.621 |
| 4 | 589.022,306 388.169,136 | 5 | 589.008,823 388.157,833 | 17.594 |
| 5 | 589.008,823 388.157,833 | 6 | 589.014,472 388.151,889 | 8.2 |

| Punct început | X / Y | Punct sfârşit | X / Y | Lungime segment (** (m) |
|---------------|----------------------------|---------------|----------------------------|-------------------------|
| 6 | 589.014,472 388.151,889 | 1 | 589.033,103 388.142,356 | 20.928 |

** Lungimile segmentelor sunt determinate în planul de proiecţie Stereo 70 şi sunt rotunjite la 1 milimetru.

*** Distanţa dintre puncte este formată din segmente cumulate ce sunt mai mici decât valoarea 1 milimetru.

**DATE DESPRE IMOBILUL NR. 10846**

Oficiul de Cadastru și Publicitate Imobiliară PRAHOVA
Biroul de Cadastru și Publicitate Imobiliară Ploiești

A. Partea I. Descrierea imobilului

TEREN Extravilan

Adresa: Jud. Prahova, Sonda petroliera 556MP Chitorani,T28,P1081

| Nr. Crt | Nr cadastral Nr. topografic | Suprafața* (mp) | Observații / Referințe |
|---------|-----------------------------|------------------------------------|--|
| A1 | 22785 | Din acte: 1.100 Masurata: 1.101 | Sector cadastral:13 Teren neimprijmit; |

Construcții

| Crt | Nr cadastral Nr. topografic | Adresa | Observații / Referințe |
|------|-----------------------------|--|---|
| A1.1 | 22785-C1 | Jud. Prahova, Sonda petroliera 556MP Chitorani,T28,P1081 | Nr. niveluri:1; S. construita la sol:25 mp; Platforma tehnologica construita in anul 1930, fara acoperis, fara pereti, fara lift, fara certificat energetic |

B. Partea II. Proprietari și acte

| Inscrieri privitoare la dreptul de proprietate și alte drepturi reale | | Referințe |
|--|---|-----------|
| 36963 / 26/06/2012 | | |
| Act Administrativ nr. 12646, din 31/05/2012 emis de MINISTERUL ECONOMIEI,COMERTULUI SI MEDIULUI (; act administrativ nr.18933/21.12.2011 emis de OCPI PRAHOVA;); | | |
| B1 | Intabulare, drept de PROPRIETATE, dobandit prin Lege, cota actuala 1/1, cota initiala 1/1 1) S.C. OMV PETROM S.A., CIF:1590082 | A1, A1.1 |

C. Partea III. SARCINI .

| Inscrieri privind dezmembramintele dreptului de proprietate, drepturi reale de garanție și sarcini | Referințe |
|--|-----------|
| NU SUNT | |

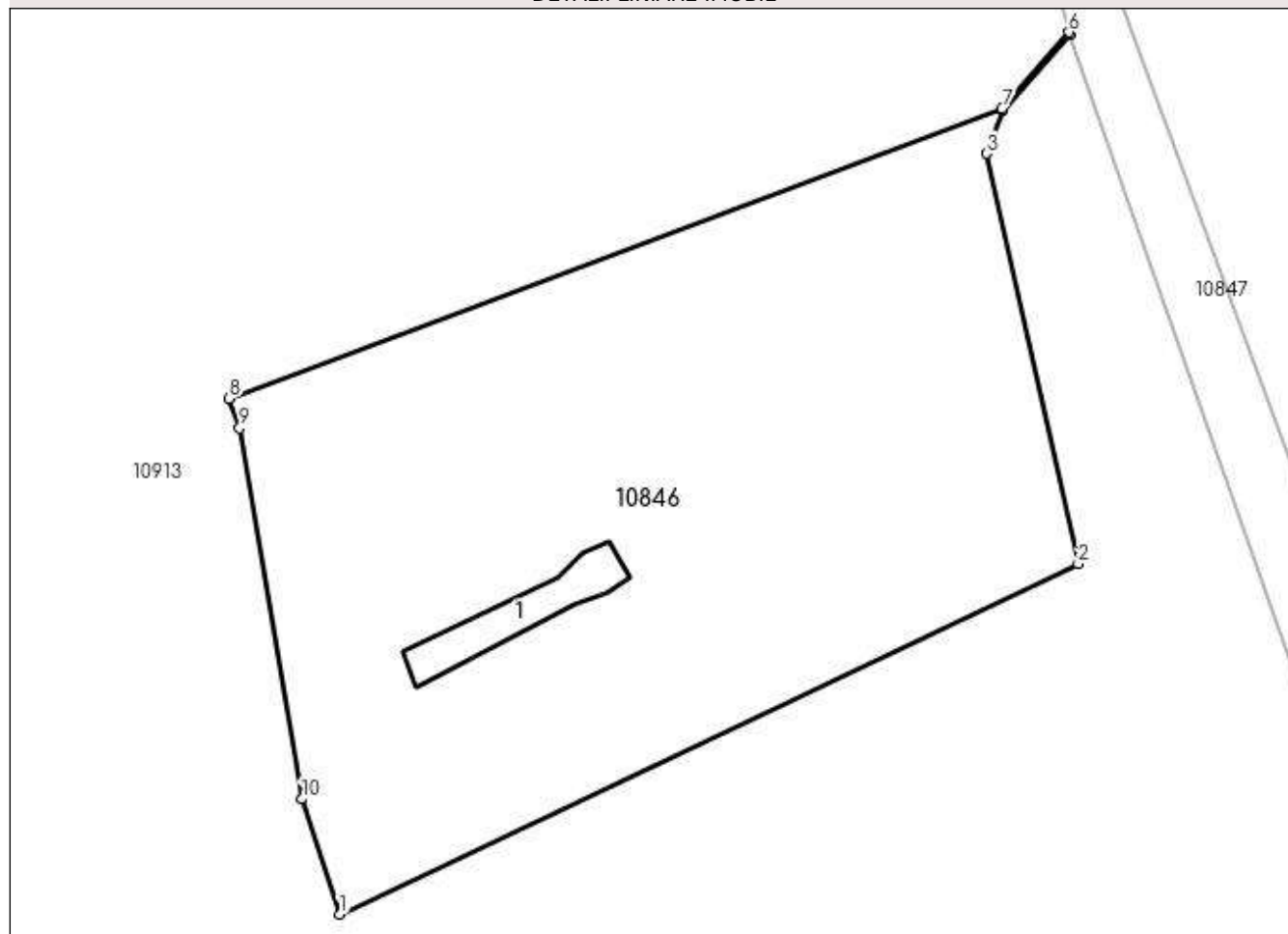
Anexa Nr. 1 La Partea I

Teren

| Nr cadastral | Suprafața (mp)* | Observații / Referințe |
|--------------|------------------------------------|------------------------|
| 22785 | Din acte: 1.100 Masurata: 1.101 | |

* Suprafața este determinată în planul de proiecție Stereo 70.

DETALII LINIARE IMOBIL



Date referitoare la teren

| Crt | Categorie folosință | Intra vilan | Suprafața (mp) | Tarla | Parcelă | Nr. topo | Observații / Referințe |
|-----|---------------------|-------------|----------------|-------|---------|----------|------------------------|
| 1 | curți constructii | NU | 1.101 | 28 | 1081 | - | |

Date referitoare la construcții

| Crt | Număr | Destinație construcție | Supraf. (mp) | Situație juridică | Observații / Referințe |
|------|----------|--------------------------------------|-----------------------------|-------------------|---|
| A1.1 | 22785-C1 | construcții industriale și edilitare | Din acte: 0 Masurata: 25 | Cu acte | Nr. niveluri:1; S. construita la sol:25 mp; Platforma tehnologica construita in anul 1930, fara acoperis, fara pereti, fara lift, fara certificat energetic |

Lungime Segmente

1) Valorile lungimilor segmentelor sunt obținute din proiecție în plan.

| Punct început | X / Y | Punct sfârșit | X / Y | Lungime segment (** (m) |
|---------------|----------------------------|---------------|----------------------------|-------------------------|
| 1 | 589.211,279 388.333,892 | 2 | 589.250,332 388.352,411 | 43.221 |
| 2 | 589.250,332 388.352,411 | 3 | 589.245,463 388.374,085 | 22.214 |
| 3 | 589.245,463 388.374,085 | 4 | 589.246,314 388.376,344 | 2.414 |

| Punct început | X / Y | Punct sfârşit | X / Y | Lungime segment (** (m) |
|------------------|----------------------------|------------------|----------------------------|-------------------------------|
| 4 | 589.246,314 388.376,344 | 5 | 589.249,867 388.380,376 | 5.374 |
| 5 | 589.249,867 388.380,376 | 6 | 589.249,837 388.380,489 | 0.117 |
| 6 | 589.249,837 388.380,489 | 7 | 589.246,303 388.376,472 | 5.35 |
| 7 | 589.246,303 388.376,472 | 8 | 589.205,432 388.361,138 | 43.653 |
| 8 | 589.205,432 388.361,138 | 9 | 589.205,982 388.359,566 | 1.665 |
| 9 | 589.205,982 388.359,566 | 10 | 589.209,279 388.339,976 | 19.866 |
| 10 | 589.209,279 388.339,976 | 1 | 589.211,279 388.333,892 | 6.404 |

** Lungimile segmentelor sunt determinate în planul de proiecție Stereo 70 și sunt rotunjite la 1 milimetru.

*** Distanța dintre puncte este formată din segmente cumulate ce sunt mai mici decât valoarea 1 milimetru.

**DATE DESPRE IMOBILUL NR. 10847**

Oficiul de Cadastru și Publicitate Imobiliară PRAHOVA
Biroul de Cadastru și Publicitate Imobiliară Ploiești

A. Partea I. Descrierea imobilului

TEREN Extravilan

Adresa: Jud. Prahova

| Nr. Crt | Nr cadastral Nr. topografic | Suprafața* (mp) | Observații / Referințe |
|---------|-----------------------------|-----------------|---|
| A1 | | 479 | Sector cadastral:13 Teren neimprejmuit; |

B. Partea II. Proprietari și acte

| Inscrieri privitoare la dreptul de proprietate și alte drepturi reale | Referințe |
|--|-----------|
| / | |
| Act Normativ nr. 7, din 13/03/1996 emis de PARLAMENTUL ROMANIEI (LEGE;); | |
| B1 | A1 |
| Inscrierea provizorie, drept de PROPRIETATE, dobandit prin Lege, cota actuala 1/1, cota initiala 1/1 1) COMUNA BUCOV, CIF:2843531 | |

C. Partea III. SARCINI .

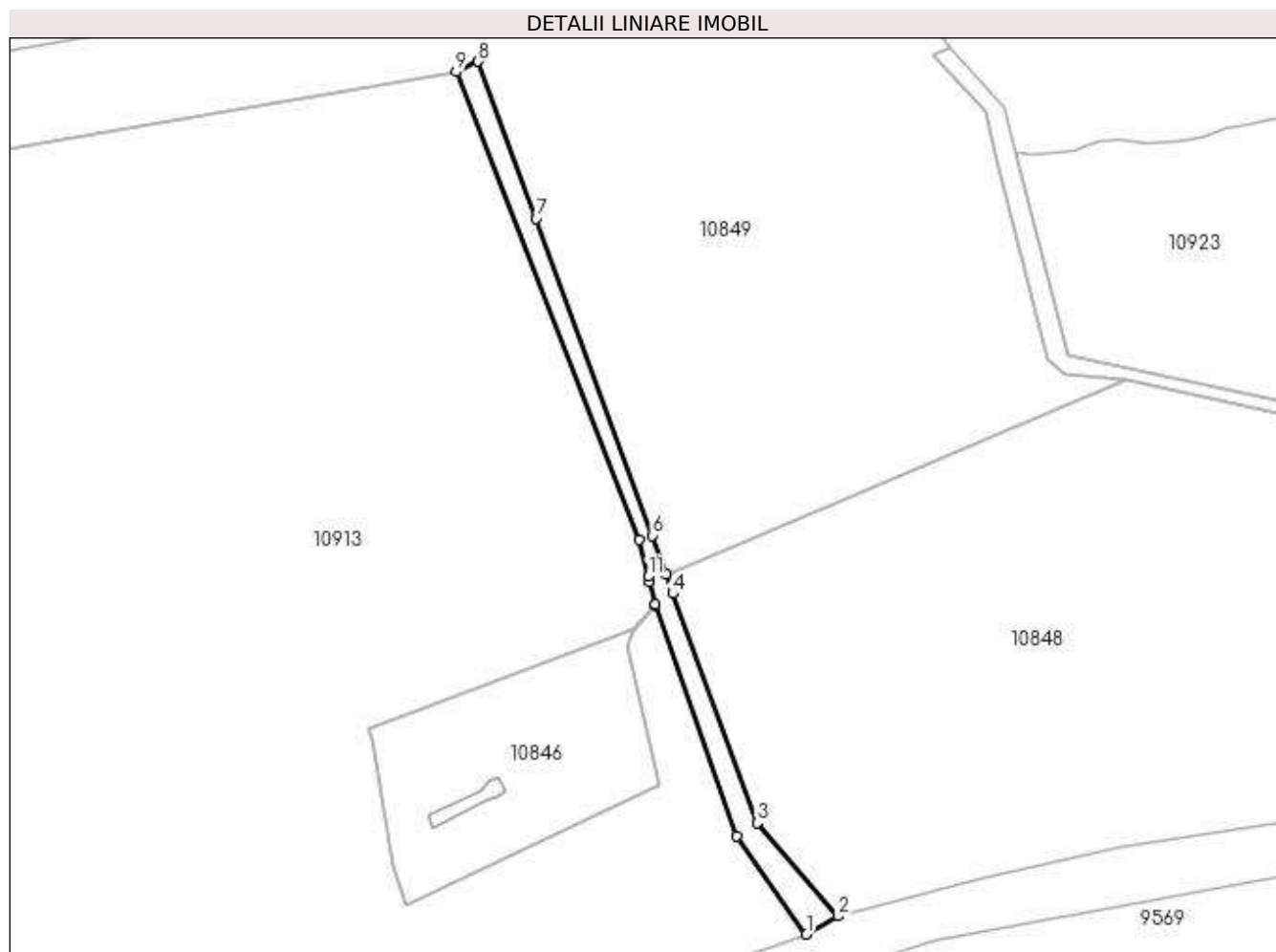
| Inscrieri privind dezmembramintele dreptului de proprietate, drepturi reale de garanție și sarcini | Referințe |
|--|-----------|
| NU SUNT | |

Anexa Nr. 1 La Partea I

Teren

| Nr cadastral | Suprafața (mp)* | Observații / Referințe |
|--------------|-----------------|------------------------|
| | 479 | |

* Suprafața este determinată în planul de proiecție Stereo 70.



Date referitoare la teren

| Crt | Categorie folosință | Intra vilan | Suprafața (mp) | Tarla | Parcelă | Nr. topo | Observații / Referințe |
|-----|---------------------|-------------|----------------|-------|---------|----------|------------------------|
| 1 | drum | NU | 479 | 28 | 1075/1 | - | |

Lungime Segmente

1) Valorile lungimilor segmentelor sunt obținute din proiecție în plan.

| Punct început | X / Y | Punct sfârșit | X / Y | Lungime segment (** (m) |
|---------------|----------------------------|---------------|----------------------------|-------------------------|
| 1 | 589.273,263 388.329,353 | 2 | 589.278,19 388.332,155 | 5.668 |
| 2 | 589.278,19 388.332,155 | 3 | 589.265,621 388.346,635 | 19.174 |
| 3 | 589.265,621 388.346,635 | 4 | 589.252,537 388.382,14 | 37.839 |
| 4 | 589.252,537 388.382,14 | 5 | 589.251,486 388.385,176 | 3.213 |
| 5 | 589.251,486 388.385,176 | 6 | 589.249,422 388.391,136 | 6.307 |

| Punct început | X / Y | Punct sfârşit | X / Y | Lungime segment (** (m) |
|---------------|----------------------------|---------------|----------------------------|-------------------------|
| 6 | 589.249,422 388.391,136 | 7 | 589.231,333 388.440,233 | 52.323 |
| 7 | 589.231,333 388.440,233 | 8 | 589.222,373 388.464,552 | 25.917 |
| 8 | 589.222,373 388.464,552 | 9 | 589.218,938 388.462,931 | 3.798 |
| 9 | 589.218,938 388.462,931 | 10 | 589.247,257 388.390,422 | 77.843 |
| 10 | 589.247,257 388.390,422 | 11 | 589.248,728 388.384,76 | 5.85 |
| 11 | 589.248,728 388.384,76 | 12 | 589.248,926 388.383,995 | 0.79 |
| 12 | 589.248,926 388.383,995 | 13 | 589.249,837 388.380,489 | 3.622 |
| 13 | 589.249,837 388.380,489 | 14 | 589.249,867 388.380,376 | 0.117 |
| 14 | 589.249,867 388.380,376 | 15 | 589.262,504 388.344,614 | 37.929 |
| 15 | 589.262,504 388.344,614 | 1 | 589.273,263 388.329,353 | 18.672 |

** Lungimile segmentelor sunt determinate în planul de proiecție Stereo 70 și sunt rotunjite la 1 milimetru.

*** Distanța dintre puncte este formată din segmente cumulate ce sunt mai mici decât valoarea 1 milimetru.

**DATE DESPRE IMOBILUL NR. 10848**

Oficiul de Cadastru și Publicitate Imobiliară PRAHOVA
Biroul de Cadastru și Publicitate Imobiliară Ploiești

A. Partea I. Descrierea imobilului

TEREN Extravilan

Adresa: Jud. Prahova

| Nr. Crt | Nr cadastral Nr. topografic | Suprafața* (mp) | Observații / Referințe |
|---------|--------------------------------|-----------------|--|
| A1 | | 9.900 | Sector cadastral:13 Teren neimprejmit; |

B. Partea II. Proprietari și acte

| Inscrieri privitoare la dreptul de proprietate și alte drepturi reale | Referințe |
|--|-----------|
| / | |
| Act Administrativ nr. 107, din 24/07/2006 emis de CJSDPAT PRAHOVA (TITLU DE PROPRIETATE;); | |
| B1 | A1 |
| Intabulare, drept de PROPRIETATE, dobândit prin Reconstituire, cota actuala 1/1, cota initiala 1/1 | |
| 1) CORCIOVESCU CRISTINA 2) MOTOIU IOANA 3) MOTOIU MIHAI 4) MOTOIU SERBAN 5) CATARIGA IRINA 6) DRAGHICESCU GEORGETA 7) STEGARU IVONA 8) NENITESCU DOMNICA 9) MOTOIU MIHAELA 10) IOSIFESCU MIRCEA 11) IOSIFESCU DAN 12) DOBRESCU RAZVAN 13) WARODIN LAZAR VICTOR LEONARD | |

C. Partea III. SARCINI .

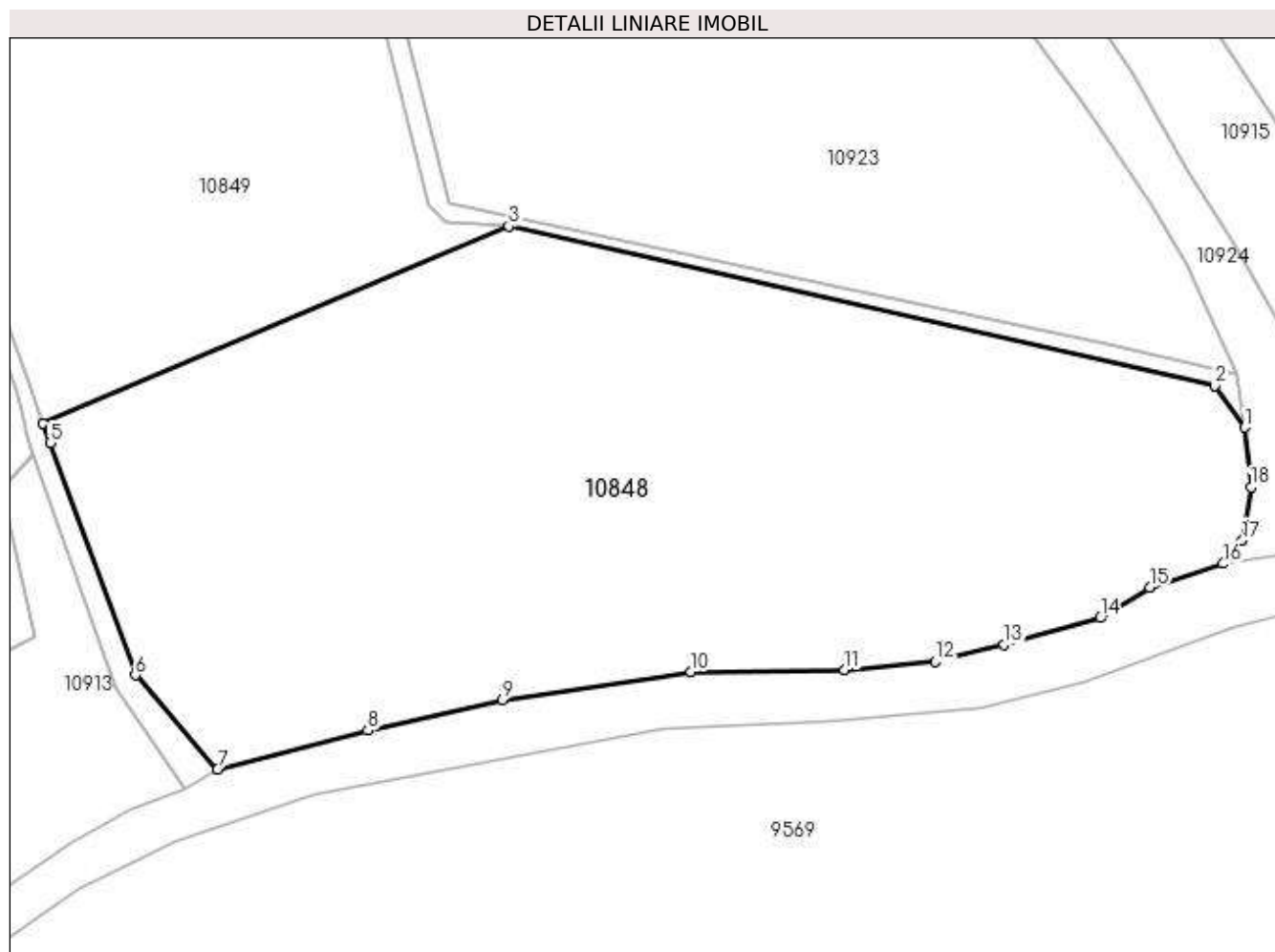
| Inscrieri privind dezmembramintele dreptului de proprietate, drepturi reale de garanție și sarcini | Referințe |
|--|-----------|
| NU SUNT | |

Anexa Nr. 1 La Partea I

Teren

| | | |
|--------------|-----------------|------------------------|
| Nr cadastral | Suprafața (mp)* | Observații / Referințe |
| | 9.900 | |

* Suprafața este determinată în planul de proiecție Stereo 70.



Date referitoare la teren

| Crt | Categorie folosință | Intravilan | Suprafața (mp) | Tarla | Parcelă | Nr. topo | Observații / Referințe |
|-----|---------------------|------------|----------------|-------|---------|----------|------------------------|
| 1 | vie | NU | 9.900 | 28 | 1073/4 | - | |

Lungime Segmente

1) Valorile lungimilor segmentelor sunt obținute din proiecție în plan.

| Punct început | X / Y | Punct sfârșit | X / Y | Lungime segment (** (m) |
|---------------|----------------------------|---------------|----------------------------|-------------------------|
| 1 | 589.435,515 388.384,559 | 2 | 589.430,903 388.390,914 | 7.852 |
| 2 | 589.430,903 388.390,914 | 3 | 589.322,791 388.415,349 | 110.839 |
| 3 | 589.322,791 388.415,349 | 4 | 589.251,486 388.385,176 | 77.426 |
| 4 | 589.251,486 388.385,176 | 5 | 589.252,537 388.382,14 | 3.213 |
| 5 | 589.252,537 388.382,14 | 6 | 589.265,621 388.346,635 | 37.839 |

| Punct început | X / Y | Punct sfârșit | X / Y | Lungime segment (** (m) |
|---------------|----------------------------|---------------|----------------------------|-------------------------|
| 6 | 589.265,621 388.346,635 | 7 | 589.278,19 388.332,155 | 19.174 |
| 7 | 589.278,19 388.332,155 | 8 | 589.301,218 388.338,151 | 23.796 |
| 8 | 589.301,218 388.338,151 | 9 | 589.321,849 388.342,792 | 21.147 |
| 9 | 589.321,849 388.342,792 | 10 | 589.350,666 388.347,14 | 29.143 |
| 10 | 589.350,666 388.347,14 | 11 | 589.374,227 388.347,427 | 23.563 |
| 11 | 589.374,227 388.347,427 | 12 | 589.388,125 388.348,689 | 13.955 |
| 12 | 589.388,125 388.348,689 | 13 | 589.398,69 388.351,33 | 10.89 |
| 13 | 589.398,69 388.351,33 | 14 | 589.413,399 388.355,374 | 15.255 |
| 14 | 589.413,399 388.355,374 | 15 | 589.420,965 388.360,027 | 8.882 |
| 15 | 589.420,965 388.360,027 | 16 | 589.432,228 388.363,704 | 11.848 |
| 16 | 589.432,228 388.363,704 | 17 | 589.435,147 388.367,258 | 4.599 |
| 17 | 589.435,147 388.367,258 | 18 | 589.436,489 388.375,409 | 8.261 |
| 18 | 589.436,489 388.375,409 | 1 | 589.435,515 388.384,559 | 9.202 |

** Lungimile segmentelor sunt determinate în planul de proiecție Stereo 70 și sunt rotunjite la 1 milimetru.

*** Distanța dintre puncte este formată din segmente cumulate ce sunt mai mici decât valoarea 1 milimetru.

**DATE DESPRE IMOBILUL NR. 10849**

Oficiul de Cadastru și Publicitate Imobiliară PRAHOVA
Biroul de Cadastru și Publicitate Imobiliară Ploiești

A. Partea I. Descrierea imobilului

TEREN Extravilan

Adresa: Jud. Prahova

| Nr. Crt | Nr cadastral Nr. topografic | Suprafața* (mp) | Observații / Referințe |
|---------|--------------------------------|-----------------|--|
| A1 | 25355 | 7.340 | Sector cadastral:13 Teren neimprejmit; |

B. Partea II. Proprietari și acte

| Inscrieri privitoare la dreptul de proprietate și alte drepturi reale | | Referințe |
|--|--|-----------|
| 114329 / 04/12/2018 | | |
| Act Administrativ nr. 210347, din 27/09/2012 emis de COMISIA JUDETEANA PRAHOVA (; act notarial nr 162 din 16.10.2015, emis de N.P.CRISTOLOVEAN LILIANA SILVIA;act notarial nr 163 din 16.10.2015, emis de N.P. CRISTOLOVEAN DAN IOAN); | | |
| B1 | Intabulare, drept de PROPRIETATE, dobandit prin Reconstituire, cota actuala 2/3, cota initiala 2/3 1) VOINESCU MARILENA MIHAELA 2) IORDAN CASANDRA | A1 |
| B2 | Intabulare, drept de PROPRIETATE, dobandit prin Succesiune, cota actuala 1/6, cota initiala 1/6 1) GARMPI AKRIVI | A1 |
| B3 | Intabulare, drept de PROPRIETATE, dobandit prin Succesiune, cota actuala 1/6, cota initiala 1/6 1) GARMPI CHARALAMPOS | A1 |

C. Partea III. SARCINI .

| Inscrieri privind dezmembramintele dreptului de proprietate, drepturi reale de garanție și sarcini | Referințe |
|--|-----------|
| NU SUNT | |

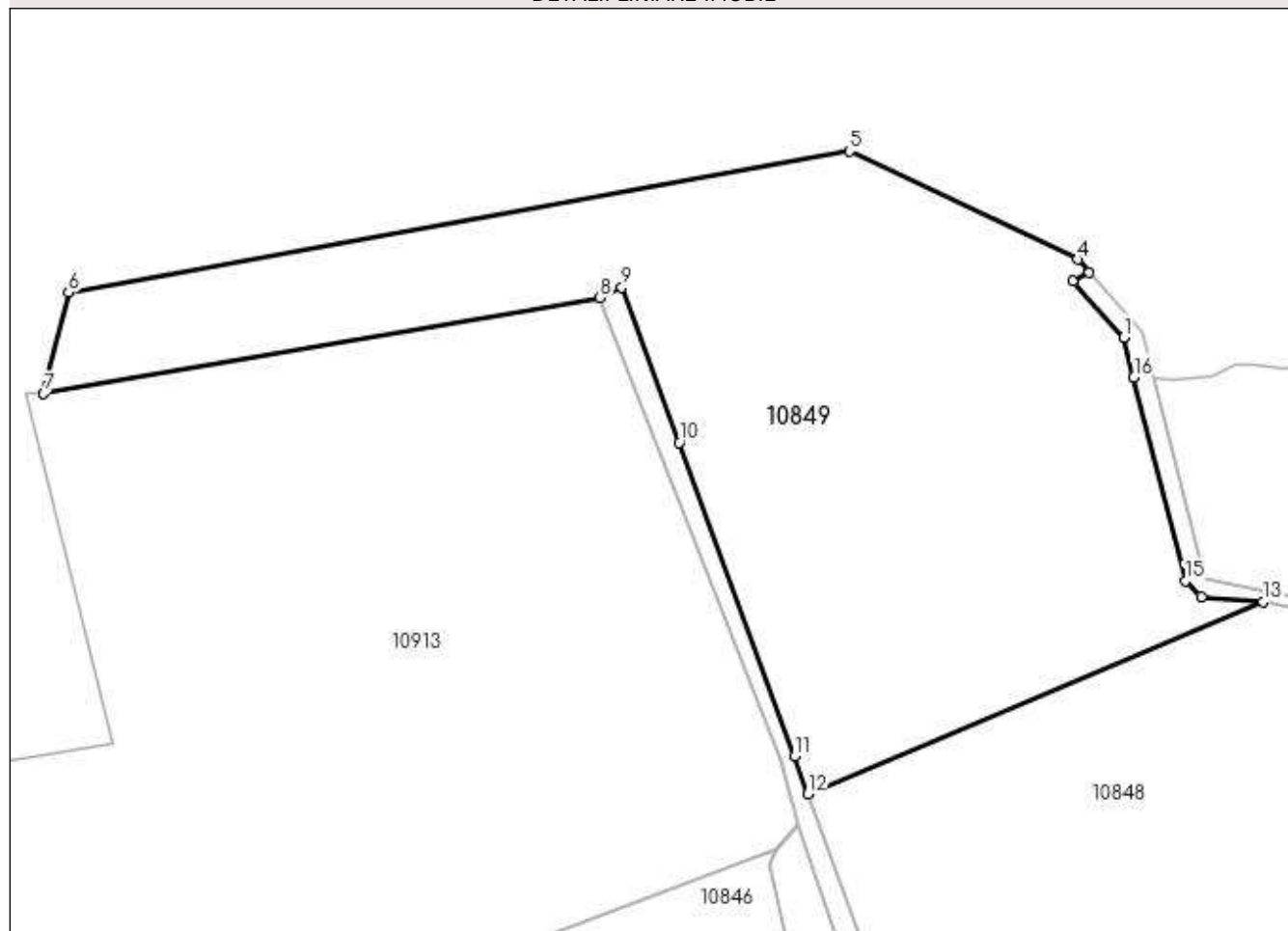
Anexa Nr. 1 La Partea I

Teren

| | | |
|--------------|-----------------|------------------------|
| Nr cadastral | Suprafața (mp)* | Observații / Referințe |
| 25355 | 7.340 | |

* Suprafața este determinată în planul de proiecție Stereo 70.

DETALII LINIARE IMOBIL



Date referitoare la teren

| Crt | Categorie folosință | Intravilan | Suprafața (mp) | Tarla | Parcelă | Nr. topo | Observații / Referințe |
|-----|---------------------|------------|----------------|-------|---------|----------|------------------------|
| 1 | vie | NU | 4.030 | 28 | 1073 | - | |
| 2 | pasune | NU | 3.310 | 28 | 1082 | - | |

Lungime Segmente

1) Valorile lungimilor segmentelor sunt obținute din proiecție în plan.

| Punct început | X / Y | Punct sfârșit | X / Y | Lungime segment (** (m) |
|---------------|----------------------------|---------------|----------------------------|-------------------------|
| 1 | 589.300,995 388.456,722 | 2 | 589.292,975 388.465,523 | 11.907 |
| 2 | 589.292,975 388.465,523 | 3 | 589.295,615 388.466,841 | 2.951 |
| 3 | 589.295,615 388.466,841 | 4 | 589.293,79 388.468,911 | 2.76 |
| 4 | 589.293,79 388.468,911 | 5 | 589.258,007 388.485,889 | 39.607 |

| Punct început | X / Y | Punct sfârșit | X / Y | Lungime segment (** (m) |
|---------------|----------------------------|---------------|----------------------------|-------------------------|
| 5 | 589.258,007 388.485,889 | 6 | 589.135,67 388.463,735 | 124.327 |
| 6 | 589.135,67 388.463,735 | 7 | 589.131,752 388.447,897 | 16.315 |
| 7 | 589.131,752 388.447,897 | 8 | 589.218,938 388.462,931 | 88.473 |
| 8 | 589.218,938 388.462,931 | 9 | 589.222,373 388.464,552 | 3.798 |
| 9 | 589.222,373 388.464,552 | 10 | 589.231,333 388.440,233 | 25.917 |
| 10 | 589.231,333 388.440,233 | 11 | 589.249,422 388.391,136 | 52.323 |
| 11 | 589.249,422 388.391,136 | 12 | 589.251,486 388.385,176 | 6.307 |
| 12 | 589.251,486 388.385,176 | 13 | 589.322,791 388.415,349 | 77.426 |
| 13 | 589.322,791 388.415,349 | 14 | 589.313,125 388.416,079 | 9.694 |
| 14 | 589.313,125 388.416,079 | 15 | 589.310,651 388.418,551 | 3.497 |
| 15 | 589.310,651 388.418,551 | 16 | 589.302,575 388.450,475 | 32.93 |
| 16 | 589.302,575 388.450,475 | 1 | 589.300,995 388.456,722 | 6.444 |

** Lungimile segmentelor sunt determinate în planul de proiecție Stereo 70 și sunt rotunjite la 1 milimetru.

*** Distanța dintre puncte este formată din segmente cumulate ce sunt mai mici decât valoarea 1 milimetru.

**DATE DESPRE IMOBILUL NR. 10850**

Oficiul de Cadastru și Publicitate Imobiliară PRAHOVA
Biroul de Cadastru și Publicitate Imobiliară Ploiești

A. Partea I. Descrierea imobilului

TEREN Necunoscut

Adresa: Loc. Valea Orlei, Jud. Prahova

| Nr. Crt | Nr cadastral Nr. topografic | Suprafața* (mp) | Observații / Referințe |
|---------|-----------------------------|-----------------|---|
| A1 | | 38.400 | Sector cadastral:13 Teren neimprejmuit; |

B. Partea II. Proprietari și acte

| Inscrieri privitoare la dreptul de proprietate și alte drepturi reale | | Referințe |
|--|--|-----------|
| / | | |
| Act Notarial nr. 10, din 23/11/2020 emis de NP MIHAI CRISTIAN ATANASOAEI (CERTIFICAT DE MOSTENITOR;); | | |
| B1 | Intabulare, drept de PROPRIETATE, dobandit prin Succesiune, cota actuala 1/1, cota initiala 1/1 1) GAINUSA DANA-MARIA | A1 |

C. Partea III. SARCINI .

| Inscrieri privind dezmembramintele dreptului de proprietate, drepturi reale de garanție și sarcini | Referințe |
|--|-----------|
| NU SUNT | |

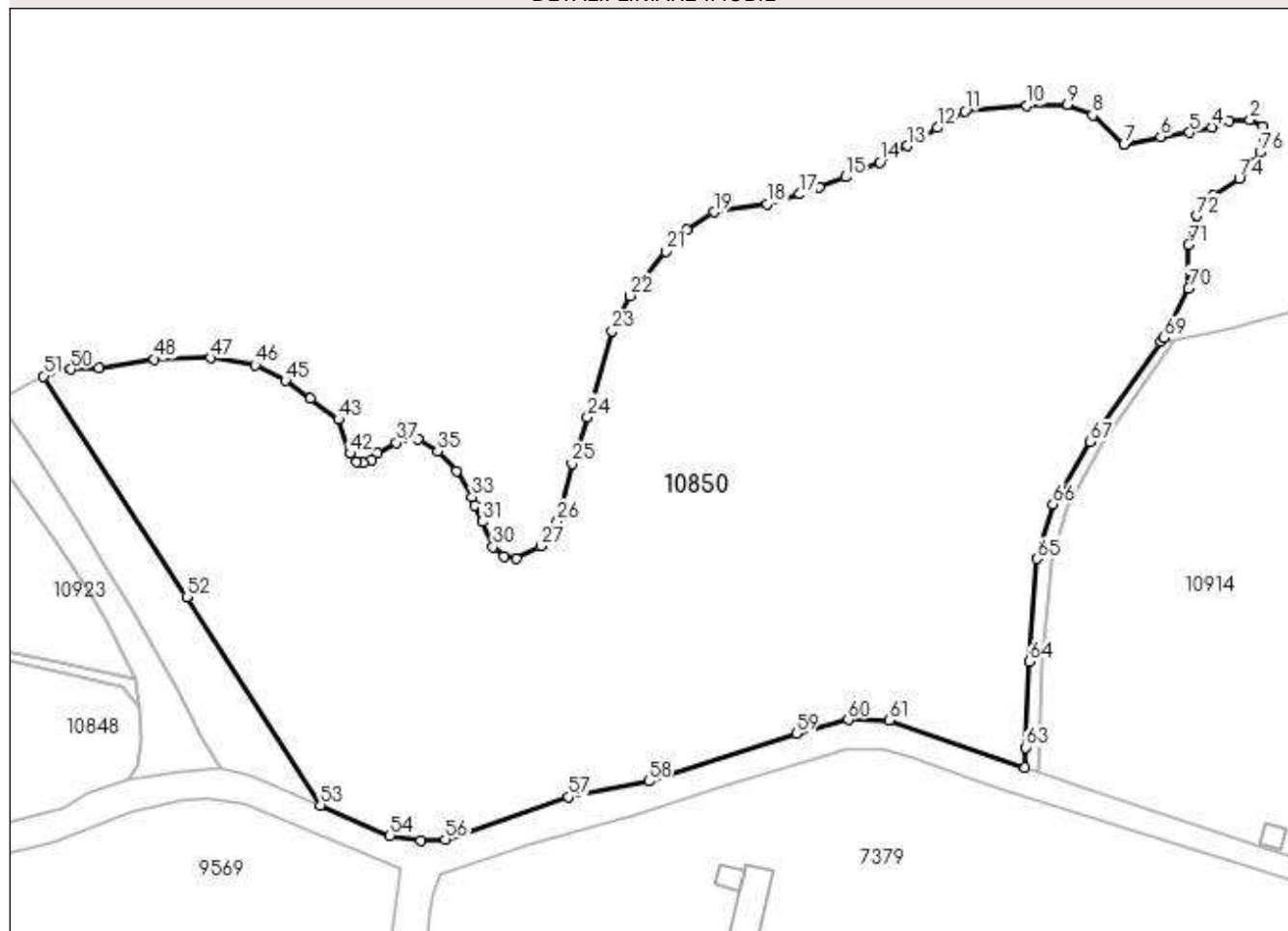
Anexa Nr. 1 La Partea I

Teren

| | | |
|--------------|-----------------|------------------------|
| Nr cadastral | Suprafața (mp)* | Observații / Referințe |
| | 38.400 | |

* Suprafața este determinată în planul de proiecție Stereo 70.

DETALII LINIARE IMOBIL



Date referitoare la teren

| Crt | Categorie folosință | Intravilan | Suprafața (mp) | Tarla | Parcelă | Nr. topo | Observații / Referințe |
|-----|---------------------|------------|----------------|-------|---------|----------|------------------------|
| 1 | curți constructii | DA | 4.297 | 28 | 1068 | - | |
| 2 | pasune | NU | 34.103 | 28 | 1068 | - | |

Lungime Segmente

1) Valorile lungimilor segmentelor sunt obținute din proiecție în plan.

| Punct început | X / Y | Punct sfârșit | X / Y | Lungime segment |
|---------------|----------------------------|---------------|----------------------------|-----------------|
| 1 | 589.764,139 388.554,393 | 2 | 589.760,348 388.556,289 | 4.239 |
| 4 | 589.749,385 388.554,176 | 5 | 589.742,76 388.552,647 | 6.799 |
| 7 | 589.723,556 388.549,152 | 8 | 589.714,386 388.557,767 | 12.582 |
| 10 | 589.695,207 388.560,439 | 11 | 589.677,024 388.558,926 | 18.246 |
| 13 | 589.660,356 388.548,733 | 14 | 589.652,228 388.543,924 | 9.444 |
| 2 | 589.760,348 388.556,289 | 3 | 589.754,373 388.555,957 | 5.984 |
| 5 | 589.742,76 388.552,647 | 6 | 589.734,316 388.551,348 | 8.543 |
| 8 | 589.714,386 388.557,767 | 9 | 589.706,944 388.560,841 | 8.052 |
| 11 | 589.677,024 388.558,926 | 12 | 589.669,03 388.554,046 | 9.366 |
| 14 | 589.652,228 388.543,924 | 15 | 589.642,176 388.539,649 | 10.923 |
| 3 | 589.754,373 388.555,957 | 4 | 589.749,385 388.554,176 | 5.296 |
| 6 | 589.734,316 388.551,348 | 7 | 589.723,556 388.549,152 | 10.982 |
| 9 | 589.706,944 388.560,841 | 10 | 589.695,207 388.560,439 | 11.744 |
| 12 | 589.669,03 388.554,046 | 13 | 589.660,356 388.548,733 | 10.172 |
| 15 | 589.642,176 388.539,649 | 16 | 589.634,37 388.536,763 | 8.322 |

| Punct început | X / Y | Punct sfârșit | X / Y | Lungime segment | Punct început | X / Y | Punct sfârșit | X / Y | Lungime segment | Punct început | X / Y | Punct sfârșit | X / Y | Lungime segment |
|---------------|----------------------------|---------------|----------------------------|-----------------|---------------|----------------------------|---------------|----------------------------|-----------------|---------------|----------------------------|---------------|----------------------------|-----------------|
| 16 | 589.634,37 388.536,763 | 17 | 589.628,808 388.534,627 | 5.958 | 17 | 589.628,808 388.534,627 | 18 | 589.619,184 388.531,848 | 10.017 | 18 | 589.619,184 388.531,848 | 19 | 589.603,678 388.529,389 | 15.7 |
| 19 | 589.603,678 388.529,389 | 20 | 589.595,657 388.524,367 | 9.463 | 20 | 589.595,657 388.524,367 | 21 | 589.589,655 388.517,917 | 8.811 | 21 | 589.589,655 388.517,917 | 22 | 589.579,273 388.504,999 | 16.573 |
| 22 | 589.579,273 388.504,999 | 23 | 589.574,019 388.494,703 | 11.559 | 23 | 589.574,019 388.494,703 | 24 | 589.566,745 388.469,557 | 26.177 | 24 | 589.566,745 388.469,557 | 25 | 589.562,253 388.455,984 | 14.297 |
| 25 | 589.562,253 388.455,984 | 26 | 589.558,025 388.439,021 | 17.482 | 26 | 589.558,025 388.439,021 | 27 | 589.553,249 388.431,86 | 8.608 | 27 | 589.553,249 388.431,86 | 28 | 589.545,883 388.428,333 | 8.167 |
| 28 | 589.545,883 388.428,333 | 29 | 589.542,268 388.428,825 | 3.648 | 29 | 589.542,268 388.428,825 | 30 | 589.539,111 388.431,551 | 4.171 | 30 | 589.539,111 388.431,551 | 31 | 589.535,975 388.438,963 | 8.048 |
| 31 | 589.535,975 388.438,963 | 32 | 589.533,96 388.443,845 | 5.281 | 32 | 589.533,96 388.443,845 | 33 | 589.533,014 388.446,137 | 2.48 | 33 | 589.533,014 388.446,137 | 34 | 589.528,507 388.453,811 | 8.9 |
| 34 | 589.528,507 388.453,811 | 35 | 589.522,958 388.459,618 | 8.032 | 35 | 589.522,958 388.459,618 | 36 | 589.517,172 388.463,125 | 6.766 | 36 | 589.517,172 388.463,125 | 37 | 589.510,896 388.461,984 | 6.379 |
| 37 | 589.510,896 388.461,984 | 38 | 589.505,404 388.458,933 | 6.283 | 38 | 589.505,404 388.458,933 | 39 | 589.503,661 388.456,889 | 2.686 | 39 | 589.503,661 388.456,889 | 40 | 589.501,281 388.456,215 | 2.474 |
| 40 | 589.501,281 388.456,215 | 41 | 589.499,329 388.456,357 | 1.957 | 41 | 589.499,329 388.456,357 | 42 | 589.497,346 388.458,882 | 3.211 | 42 | 589.497,346 388.458,882 | 43 | 589.493,966 388.468,926 | 10.597 |
| 43 | 589.493,966 388.468,926 | 44 | 589.485,732 388.474,911 | 10.179 | 44 | 589.485,732 388.474,911 | 45 | 589.478,461 388.480,147 | 8.96 | 45 | 589.478,461 388.480,147 | 46 | 589.469,584 388.484,742 | 9.996 |
| 46 | 589.469,584 388.484,742 | 47 | 589.456,537 388.486,773 | 13.204 | 47 | 589.456,537 388.486,773 | 48 | 589.440,176 388.486,453 | 16.364 | 48 | 589.440,176 388.486,453 | 49 | 589.423,924 388.483,964 | 16.441 |
| 49 | 589.423,924 388.483,964 | 50 | 589.415,666 388.483,514 | 8.27 | 50 | 589.415,666 388.483,514 | 51 | 589.407,79 388.481,501 | 8.129 | 51 | 589.407,79 388.481,501 | 52 | 589.449,635 388.417,034 | 76.857 |
| 52 | 589.449,635 388.417,034 | 53 | 589.488,67 388.356,145 | 72.327 | 53 | 589.488,67 388.356,145 | 54 | 589.509,028 388.347,278 | 22.205 | 54 | 589.509,028 388.347,278 | 55 | 589.518,148 388.345,727 | 9.251 |
| 55 | 589.518,148 388.345,727 | 56 | 589.525,24 388.346,075 | 7.101 | 56 | 589.525,24 388.346,075 | 57 | 589.561,157 388.358,57 | 38.028 | 57 | 589.561,157 388.358,57 | 58 | 589.584,61 388.363,157 | 23.897 |
| 58 | 589.584,61 388.363,157 | 59 | 589.627,749 388.377,102 | 45.337 | 59 | 589.627,749 388.377,102 | 60 | 589.643,001 388.381,14 | 15.777 | 60 | 589.643,001 388.381,14 | 61 | 589.654,838 388.380,899 | 11.839 |
| 61 | 589.654,838 388.380,899 | 62 | 589.694,602 388.367,164 | 42.069 | 62 | 589.694,602 388.367,164 | 63 | 589.694,85 388.373,001 | 5.842 | 63 | 589.694,85 388.373,001 | 64 | 589.695,916 388.398,14 | 25.162 |
| 64 | 589.695,916 388.398,14 | 65 | 589.698,172 388.428,145 | 30.09 | 65 | 589.698,172 388.428,145 | 66 | 589.702,843 388.444,112 | 16.636 | 66 | 589.702,843 388.444,112 | 67 | 589.713,618 388.462,266 | 21.111 |
| 67 | 589.713,618 388.462,266 | 68 | 589.734,317 388.491,487 | 35.809 | 68 | 589.734,317 388.491,487 | 69 | 589.735,206 388.492,743 | 1.539 | 69 | 589.735,206 388.492,743 | 70 | 589.742,395 388.507,162 | 16.112 |
| 70 | 589.742,395 388.507,162 | 71 | 589.742,504 388.519,814 | 12.652 | 71 | 589.742,504 388.519,814 | 72 | 589.744,794 388.528,32 | 8.809 | 72 | 589.744,794 388.528,32 | 73 | 589.749,593 388.534,319 | 7.682 |
| 73 | 589.749,593 388.534,319 | 74 | 589.757,227 388.539,227 | 9.076 | 74 | 589.757,227 388.539,227 | 75 | 589.761,59 388.543,589 | 6.17 | 75 | 589.761,59 388.543,589 | 76 | 589.763,335 388.546,861 | 3.708 |
| 76 | 589.763,335 388.546,861 | 1 | 589.764,139 388.554,393 | 7.575 | | | | | | | | | | |

** Lungimile segmentelor sunt determinate în planul de proiecție Stereo 70 și sunt rotunjite la 1 milimetru.

*** Distanța dintre puncte este formată din segmente cumulate ce sunt mai mici decât valoarea 1 milimetru.

**DATE DESPRE IMOBILUL NR. 10851**

Oficiul de Cadastru și Publicitate Imobiliară PRAHOVA
Biroul de Cadastru și Publicitate Imobiliară Ploiești

A. Partea I. Descrierea imobilului

TEREN Extravilan

Adresa: Jud. Prahova

| Nr. Crt | Nr cadastral Nr. topografic | Suprafața* (mp) | Observații / Referințe |
|---------|-----------------------------|-----------------|---|
| A1 | | 445 | Sector cadastral:13 Teren neimprejmuit; |

B. Partea II. Proprietari și acte

| Inscrieri privitoare la dreptul de proprietate și alte drepturi reale | Referințe |
|--|-----------|
| / | |
| Act Normativ nr. 7, din 13/03/1996 emis de PARLAMENTUL ROMANIEI (LEGE;); | |
| B1 | A1 |
| Inscrierea provizorie, drept de PROPRIETATE, dobandit prin Lege, cota actuala 1/1, cota initiala 1/1 1) COMUNA BUCOV, CIF:2843531 | |

C. Partea III. SARCINI .

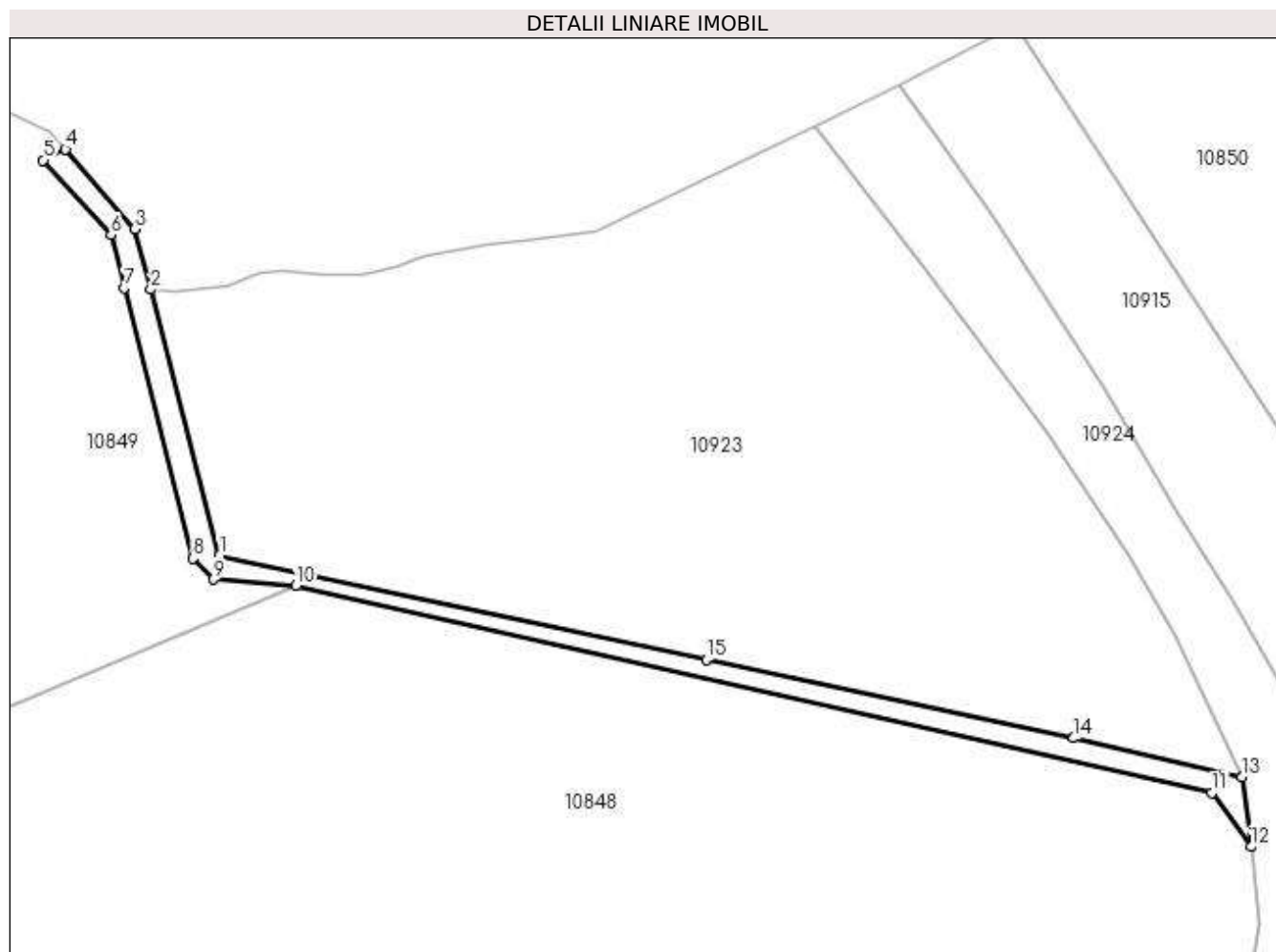
| Inscrieri privind dezmembramintele dreptului de proprietate, drepturi reale de garanție și sarcini | Referințe |
|--|-----------|
| NU SUNT | |

Anexa Nr. 1 La Partea I

Teren

| Nr cadastral | Suprafața (mp)* | Observații / Referințe |
|--------------|-----------------|------------------------|
| | 445 | |

* Suprafața este determinată în planul de proiecție Stereo 70.



Date referitoare la teren

| Crt | Categorie folosință | Intravilan | Suprafața (mp) | Tarla | Parcelă | Nr. topo | Observații / Referințe |
|-----|---------------------|------------|----------------|-------|---------|----------|------------------------|
| 1 | drum | NU | 445 | 28 | - | - | |

Lungime Segmente

1) Valorile lungimilor segmentelor sunt obținute din proiecție în plan.

| Punct început | X / Y | Punct sfârșit | X / Y | Lungime segment (** (m) |
|---------------|----------------------------|---------------|----------------------------|-------------------------|
| 1 | 589.313,787 388.418,902 | 2 | 589.305,655 388.450,297 | 32.431 |
| 2 | 589.305,655 388.450,297 | 3 | 589.303,802 388.457,449 | 7.388 |
| 3 | 589.303,802 388.457,449 | 4 | 589.295,615 388.466,841 | 12.459 |
| 4 | 589.295,615 388.466,841 | 5 | 589.292,975 388.465,523 | 2.951 |
| 5 | 589.292,975 388.465,523 | 6 | 589.300,995 388.456,722 | 11.907 |

| Punct început | X / Y | Punct sfârșit | X / Y | Lungime segment (** (m) |
|---------------|----------------------------|---------------|----------------------------|-------------------------|
| 6 | 589.300,995 388.456,722 | 7 | 589.302,575 388.450,475 | 6.444 |
| 7 | 589.302,575 388.450,475 | 8 | 589.310,651 388.418,551 | 32.93 |
| 8 | 589.310,651 388.418,551 | 9 | 589.313,125 388.416,079 | 3.497 |
| 9 | 589.313,125 388.416,079 | 10 | 589.322,791 388.415,349 | 9.694 |
| 10 | 589.322,791 388.415,349 | 11 | 589.430,903 388.390,914 | 110.839 |
| 11 | 589.430,903 388.390,914 | 12 | 589.435,515 388.384,559 | 7.852 |
| 12 | 589.435,515 388.384,559 | 13 | 589.434,441 388.392,779 | 8.29 |
| 13 | 589.434,441 388.392,779 | 14 | 589.414,573 388.397,376 | 20.393 |
| 14 | 589.414,573 388.397,376 | 15 | 589.371,216 388.406,636 | 44.335 |
| 15 | 589.371,216 388.406,636 | 1 | 589.313,787 388.418,902 | 58.724 |

** Lungimile segmentelor sunt determinate în planul de proiecție Stereo 70 și sunt rotunjite la 1 milimetru.

*** Distanța dintre puncte este formată din segmente cumulate ce sunt mai mici decât valoarea 1 milimetru.

**DATE DESPRE IMOBILUL NR. 10852**

Oficiul de Cadastru și Publicitate Imobiliară PRAHOVA
Biroul de Cadastru și Publicitate Imobiliară Ploiești

A. Partea I. Descrierea imobilului

TEREN Intravilan

Adresa: Loc. Valea Orlei, Jud. Prahova

| Nr. Crt | Nr cadastral Nr. topografic | Suprafața* (mp) | Observații / Referințe |
|---------|-----------------------------|-----------------|---|
| A1 | | 494 | Sector cadastral:13 Teren neimprejmuit; |

B. Partea II. Proprietari și acte

| Inscrieri privitoare la dreptul de proprietate și alte drepturi reale | Referințe |
|---|--|
| / | |
| Act Normativ nr. 7, din 13/03/1996 emis de PARLAMENTUL ROMANIEI (LEGE;); | |
| B1 | Inscrierea provizorie, drept de PROPRIETATE, dobandit prin Lege, cota actuala 1/1, cota initiala 1/1 1) COMUNA BUCOV, CIF:2843531 |
| | A1 |

C. Partea III. SARCINI .

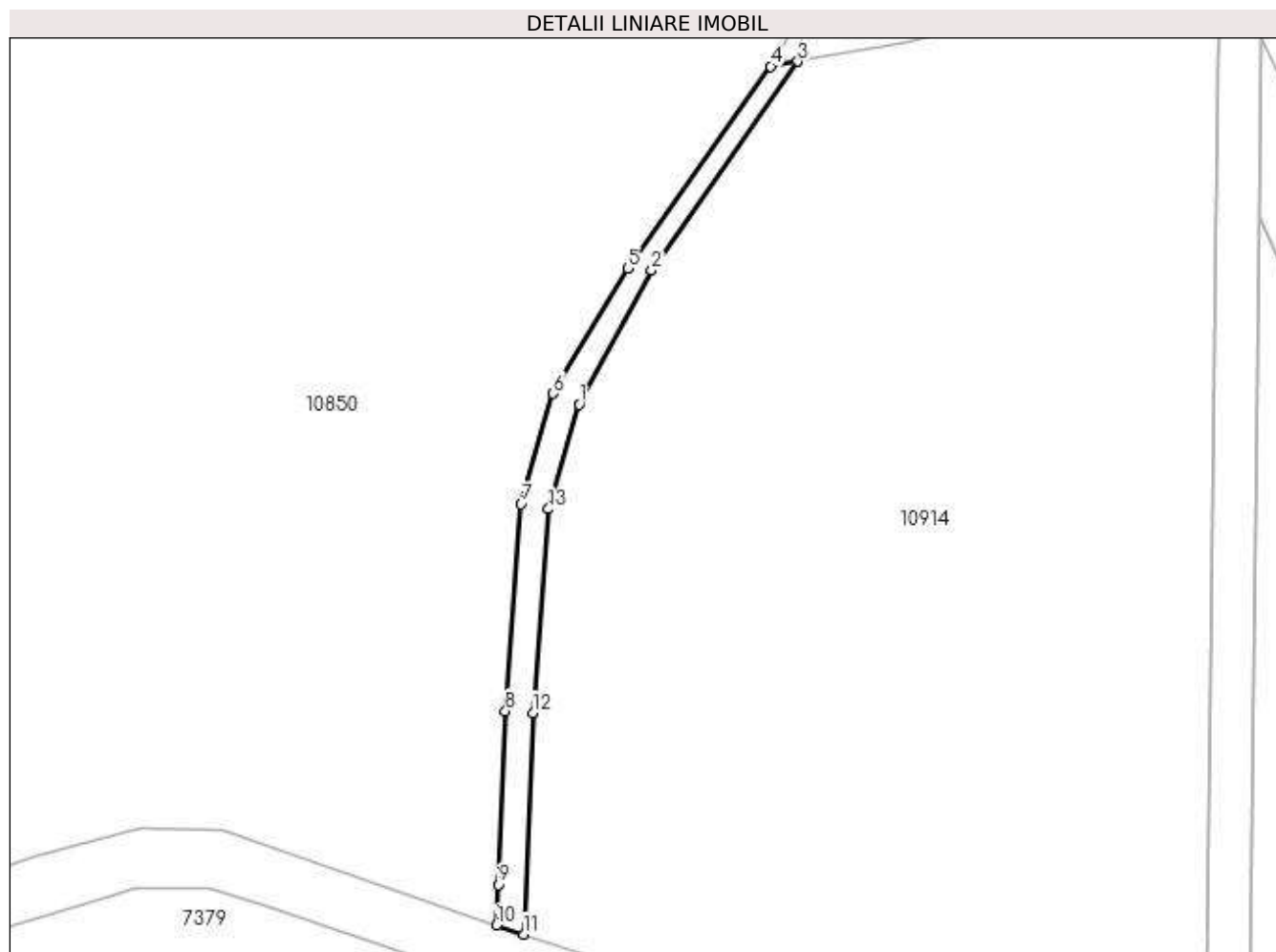
| Inscrieri privind dezmembramintele dreptului de proprietate, drepturi reale de garanție și sarcini | Referințe |
|--|-----------|
| NU SUNT | |

Anexa Nr. 1 La Partea I

Teren

| | | |
|--------------|-----------------|------------------------|
| Nr cadastral | Suprafața (mp)* | Observații / Referințe |
| | 494 | |

* Suprafața este determinată în planul de proiecție Stereo 70.



Date referitoare la teren

| Crt | Categorie folosință | Intravilan | Suprafața (mp) | Tarla | Parcelă | Nr. topo | Observații / Referințe |
|-----|---------------------|------------|----------------|-------|---------|----------|------------------------|
| 1 | drum | DA | 494 | 28 | - | - | |

Lungime Segmente

1) Valorile lungimilor segmentelor sunt obținute din proiecție în plan.

| Punct început | X / Y | Punct sfârșit | X / Y | Lungime segment (** (m) |
|---------------|----------------------------|---------------|----------------------------|-------------------------|
| 1 | 589.706,561 388.442,578 | 2 | 589.717,094 388.461,954 | 22.054 |
| 2 | 589.717,094 388.461,954 | 3 | 589.738,249 388.492,196 | 36.907 |
| 3 | 589.738,249 388.492,196 | 4 | 589.734,317 388.491,487 | 3.995 |
| 4 | 589.734,317 388.491,487 | 5 | 589.713,618 388.462,266 | 35.809 |
| 5 | 589.713,618 388.462,266 | 6 | 589.702,843 388.444,112 | 21.111 |

| Punct început | X / Y | Punct sfârşit | X / Y | Lungime segment (** (m) |
|---------------|----------------------------|---------------|----------------------------|-------------------------|
| 6 | 589.702,843 388.444,112 | 7 | 589.698,172 388.428,145 | 16.636 |
| 7 | 589.698,172 388.428,145 | 8 | 589.695,916 388.398,14 | 30.09 |
| 8 | 589.695,916 388.398,14 | 9 | 589.694,85 388.373,001 | 25.162 |
| 9 | 589.694,85 388.373,001 | 10 | 589.694,602 388.367,164 | 5.842 |
| 10 | 589.694,602 388.367,164 | 11 | 589.698,549 388.365,831 | 4.166 |
| 11 | 589.698,549 388.365,831 | 12 | 589.699,91 388.397,905 | 32.103 |
| 12 | 589.699,91 388.397,905 | 13 | 589.702,129 388.427,426 | 29.604 |
| 13 | 589.702,129 388.427,426 | 1 | 589.706,561 388.442,578 | 15.787 |

** Lungimile segmentelor sunt determinate în planul de proiecție Stereo 70 și sunt rotunjite la 1 milimetru.

*** Distanța dintre puncte este formată din segmente cumulate ce sunt mai mici decât valoarea 1 milimetru.

**DATE DESPRE IMOBILUL NR. 10853**

Oficiul de Cadastru și Publicitate Imobiliară PRAHOVA
Biroul de Cadastru și Publicitate Imobiliară Ploiești

A. Partea I. Descrierea imobilului

TEREN Extravilan

Adresa: Jud. Prahova

| Nr. Crt | Nr cadastral Nr. topografic | Suprafața* (mp) | Observații / Referințe |
|---------|-----------------------------|-----------------|--|
| A1 | 28735 | 1.075 | Sector cadastral:13 Teren neimprejmit; |

B. Partea II. Proprietari și acte

| Inscrieri privitoare la dreptul de proprietate și alte drepturi reale | Referințe |
|--|---|
| 22251 / 18/02/2021 | |
| Act Administrativ nr. 6003, din 11/02/2021 emis de PRIMARIA BUCOV (; hotarare judecatoreasca nr 5273 din 02.11.2016, emis de JUDECATORIA PLOIESTI;act administrativ nr 8555 din 02.04.2021, emis de PRIMARIA BUCOV;act administrativ nr 13 din 18.02.2014, emis de CONSILIUL LOCAL BUCOV;hotarare judecatoreasca nr 996 din 11.05.1995, emis de TRIBUNALUL PRAHOVA;hotarare judecatoreasca nr 1044 din 16.05.1996, emis de CURTEA DE APEL PLOIESTI;hotarare judecatoreasca nr 996 din 11.05.1995, emis de TRIBUNALUL PRAHOVA); | |
| B1 | Intabulare, drept de PROPRIETATE, dobandit prin Hotarare judecatoreasca, cota actuala 1/1, cota initiala 1/1 1) RADULESCU RODICA |
| | A1 |

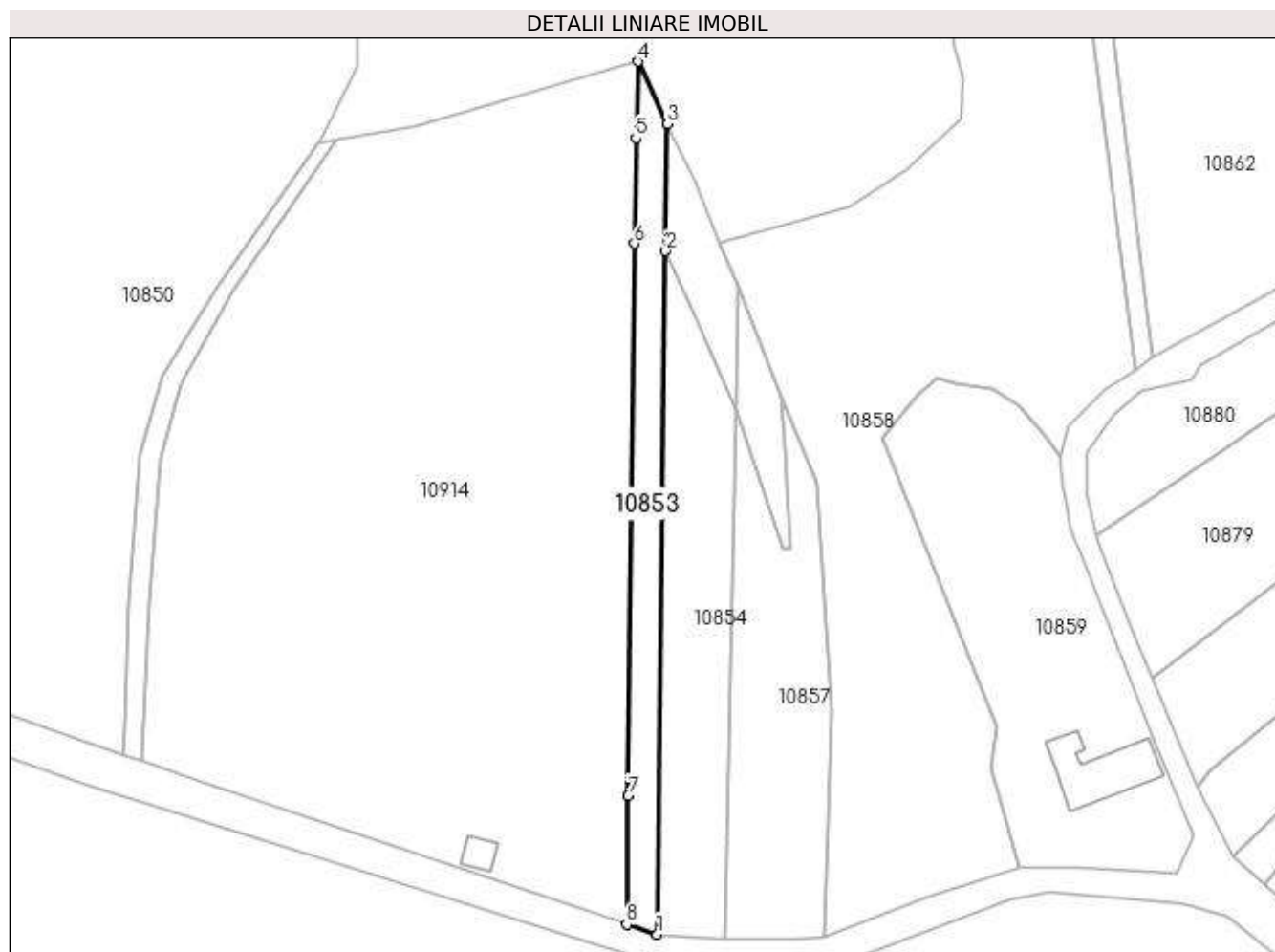
C. Partea III. SARCINI .

| Inscrieri privind dezmembramintele dreptului de proprietate, drepturi reale de garanție și sarcini | Referințe |
|--|-----------|
| NU SUNT | |

Anexa Nr. 1 La Partea I**Teren**

| Nr cadastral | Suprafața (mp)* | Observații / Referințe |
|--------------|-----------------|------------------------|
| 28735 | 1.075 | |

* Suprafața este determinată în planul de proiecție Stereo 70.

**Date referitoare la teren**

| Crt | Categorie folosință | Intravilan | Suprafața (mp) | Tarla | Parcelă | Nr. topo | Observații / Referințe |
|-----|---------------------|------------|----------------|-------|---------|----------|------------------------|
| 1 | pasune | NU | 879 | 28 | 1064 | - | |
| 2 | pasune | NU | 196 | 28 | 1064 | - | |

Lungime Segmente

1) Valorile lungimilor segmentelor sunt obținute din proiecție în plan.

| Punct început | X / Y | Punct sfârșit | X / Y | Lungime segment (** (m) |
|---------------|----------------------------|---------------|----------------------------|-------------------------|
| 1 | 589.803,373 388.330,579 | 2 | 589.805,169 388.469,634 | 139.067 |
| 2 | 589.805,169 388.469,634 | 3 | 589.805,504 388.495,523 | 25.891 |
| 3 | 589.805,504 388.495,523 | 4 | 589.799,563 388.508,189 | 13.99 |
| 4 | 589.799,563 388.508,189 | 5 | 589.799,066 388.492,579 | 15.618 |

| Punct început | X / Y | Punct sfârşit | X / Y | Lungime segment (** (m) |
|---------------|----------------------------|---------------|----------------------------|-------------------------|
| 5 | 589.799,066 388.492,579 | 6 | 589.798,79 388.471,14 | 21.441 |
| 6 | 589.798,79 388.471,14 | 7 | 589.797,503 388.358,79 | 112.357 |
| 7 | 589.797,503 388.358,79 | 8 | 589.797,204 388.332,627 | 26.165 |
| 8 | 589.797,204 388.332,627 | 1 | 589.803,373 388.330,579 | 6.5 |

** Lungimile segmentelor sunt determinate în planul de proiecție Stereo 70 și sunt rotunjite la 1 milimetru.

*** Distanța dintre puncte este formată din segmente cumulate ce sunt mai mici decât valoarea 1 milimetru.

**DATE DESPRE IMOBILUL NR. 10854**

Oficiul de Cadastru și Publicitate Imobiliară PRAHOVA
Biroul de Cadastru și Publicitate Imobiliară Ploiești

A. Partea I. Descrierea imobilului

TEREN Intravilan

Adresa: Loc. Valea Orlei, Jud. Prahova

| Nr. Crt | Nr cadastral Nr. topografic | Suprafața* (mp) | Observații / Referințe |
|---------|--------------------------------|------------------------------------|---|
| A1 | 23840 | Din acte: 2.150 Masurata: 1.769 | Sector cadastral:13 Teren neimprejmuit; |

B. Partea II. Proprietari și acte

| Inscrieri privitoare la dreptul de proprietate și alte drepturi reale | Referințe |
|--|-----------|
| 5112 / 24/01/2014 | |
| Hotarare Judecatoreasca nr. 996, din 11/05/1995 emis de TRIBUNALUL PRAHOVA (HOTARARE JUDECATOREASCA; act administrativ nr. 2442/10.01.2014 emis de PRIMARIA BUCOV; act administrativ nr. 1755/22.04.2010 emis de CONSILIUL JUDETEAN PRAHOVA;); | |
| B1 | A1 |
| Intabulare, drept de PROPRIETATE, dobandit prin Hotarare Judecatoreasca, cota actuala 1/1, cota initiala 1/1 | |
| 1) PREDELEANU CONSTANTA | |

C. Partea III. SARCINI .

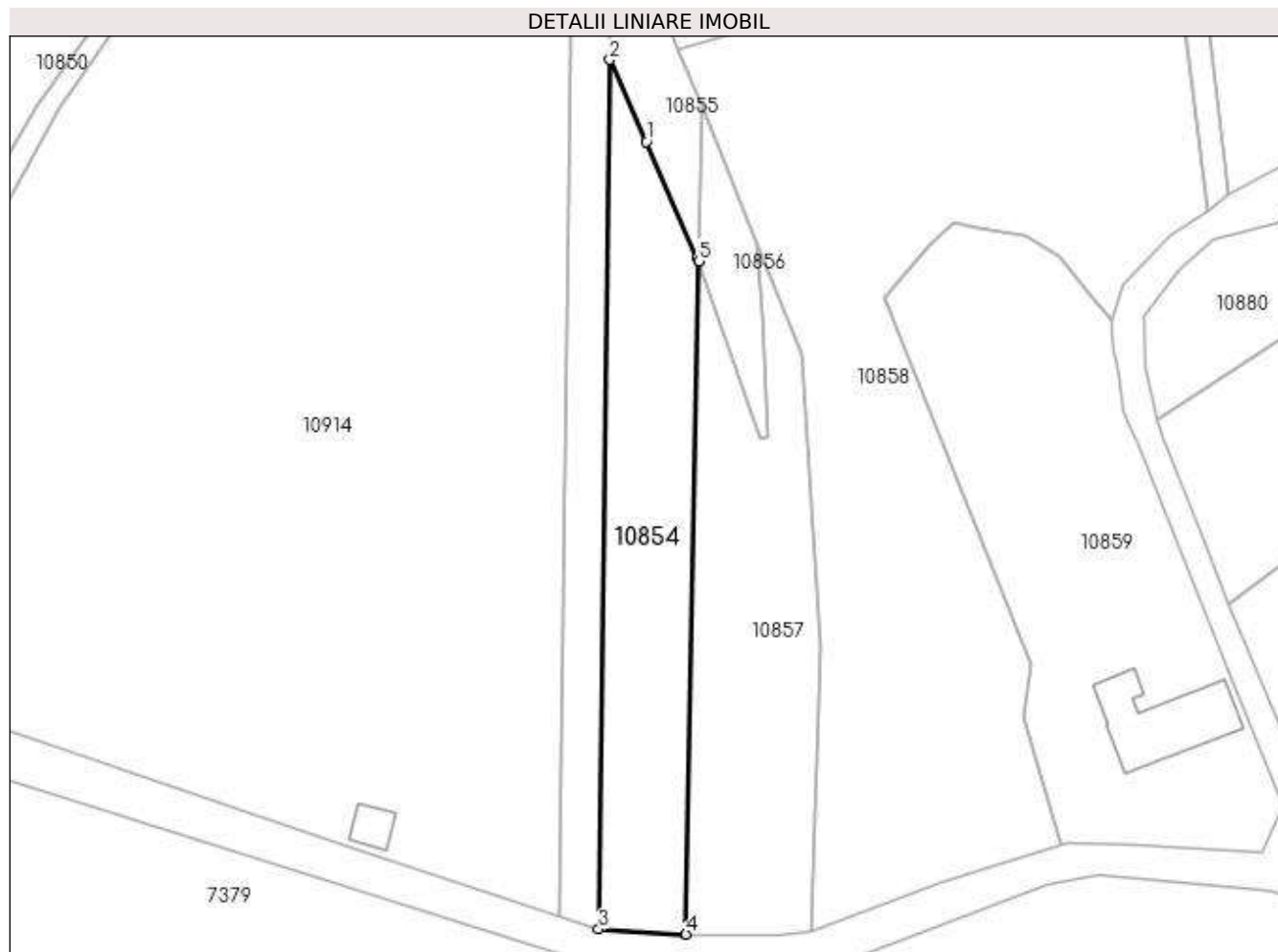
| Inscrieri privind dezmembramintele dreptului de proprietate, drepturi reale de garanție și sarcini | Referințe |
|--|-----------|
| NU SUNT | |

Anexa Nr. 1 La Partea I

Teren

| | | |
|--------------|------------------------------------|------------------------|
| Nr cadastral | Suprafața (mp)* | Observații / Referințe |
| 23840 | Din acte: 2.150 Masurata: 1.769 | |

* Suprafața este determinată în planul de proiecție Stereo 70.



Date referitoare la teren

| Crt | Categorie folosință | Intra vilan | Suprafața (mp) | Tarla | Parcelă | Nr. topo | Observații / Referințe |
|-----|---------------------|-------------|----------------|-------|---------|----------|------------------------|
| 1 | arabil | DA | 1.769 | 28 | 1064 | - | |

Lungime Segmente

1) Valorile lungimilor segmentelor sunt obținute din proiecție în plan.

| Punct început | X / Y | Punct sfârșit | X / Y | Lungime segment (** (m) |
|---------------|----------------------------|---------------|----------------------------|-------------------------|
| 1 | 589.810,961 388.456,528 | 2 | 589.805,169 388.469,634 | 14.329 |
| 2 | 589.805,169 388.469,634 | 3 | 589.803,373 388.330,579 | 139.067 |
| 3 | 589.803,373 388.330,579 | 4 | 589.817,35 388.329,78 | 14.0 |
| 4 | 589.817,35 388.329,78 | 5 | 589.819,348 388.437,413 | 107.652 |
| 5 | 589.819,348 388.437,413 | 6 | 589.819,138 388.438,02 | 0.642 |

| Punct început | X / Y | Punct sfârşit | X / Y | Lungime segment (** (m) |
|---------------|---------------------------|---------------|----------------------------|-------------------------|
| 6 | 589.819,138 388.438,02 | 1 | 589.810,961 388.456,528 | 20.234 |

** Lungimile segmentelor sunt determinate în planul de proiecţie Stereo 70 şi sunt rotunjite la 1 milimetru.

*** Distanţa dintre puncte este formată din segmente cumulate ce sunt mai mici decât valoarea 1 milimetru.

**DATE DESPRE IMOBILUL NR. 10855**

Oficiul de Cadastru și Publicitate Imobiliară PRAHOVA
Biroul de Cadastru și Publicitate Imobiliară Ploiești

A. Partea I. Descrierea imobilului

TEREN Extravilan

Adresa: Jud. Prahova

| Nr. Crt | Nr cadastral Nr. topografic | Suprafața* (mp) | Observații / Referințe |
|---------|-----------------------------|----------------------------------|---|
| A1 | 23835 | Din acte: 2.150 Masurata: 381 | Sector cadastral:13 Teren neimprejmuit; |

B. Partea II. Proprietari și acte

| Inscrieri privitoare la dreptul de proprietate și alte drepturi reale | Referințe |
|--|--|
| 5113 / 24/01/2014 | |
| Hotarare Judecatoreasca nr. 996, din 11/05/1995 emis de TRIBUNALUL PRAHOVA (HOTARARE JUDECATOREASCA; act administrativ nr. 2442/10.01.2014 emis de Primaria Com. Bucov); | |
| B1 | Intabulare, drept de PROPRIETATE, dobandit prin Hotarare Judecatoreasca, cota actuala 1/1, cota initiala 1/1 |
| 1) PREDELEANU CONSTANTA | |

C. Partea III. SARCINI .

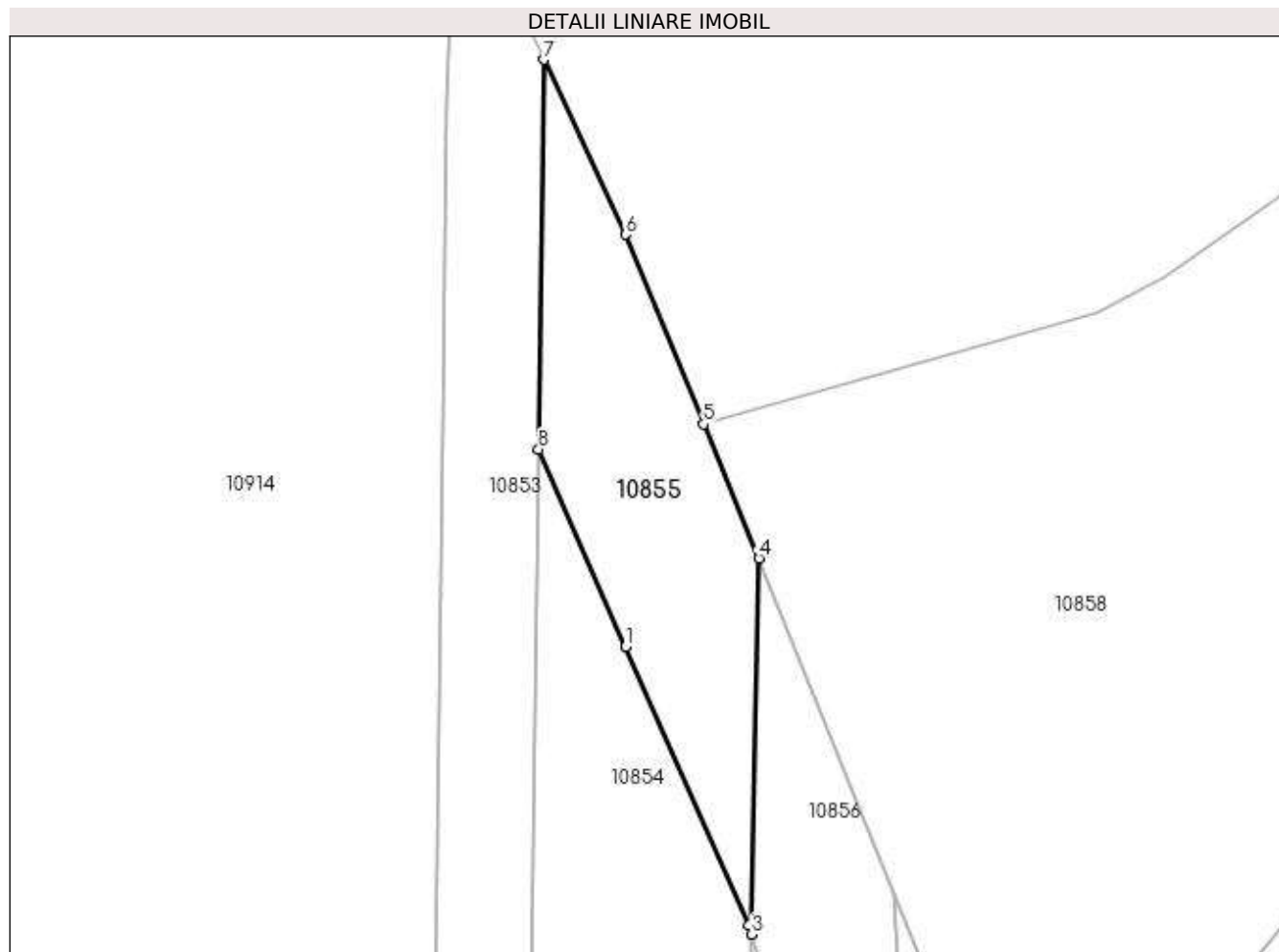
| Inscrieri privind dezmembramintele dreptului de proprietate, drepturi reale de garanție și sarcini | Referințe |
|--|-----------|
| NU SUNT | |

Anexa Nr. 1 La Partea I

Teren

| | | |
|--------------|----------------------------------|------------------------|
| Nr cadastral | Suprafața (mp)* | Observații / Referințe |
| 23835 | Din acte: 2.150 Masurata: 381 | |

* Suprafața este determinată în planul de proiecție Stereo 70.



Date referitoare la teren

| Crt | Categorie folosință | Intra vilan | Suprafața (mp) | Tarla | Parcelă | Nr. topo | Observații / Referințe |
|-----|---------------------|-------------|----------------|-------|---------|----------|------------------------|
| 1 | pasune | NU | 381 | 28 | 1056 | - | |

Lungime Segmente

1) Valorile lungimilor segmentelor sunt obținute din proiecție în plan.

| Punct început | X / Y | Punct sfârșit | X / Y | Lungime segment (** (m) |
|---------------|----------------------------|---------------|----------------------------|-------------------------|
| 1 | 589.810,961 388.456,528 | 2 | 589.819,138 388.438,02 | 20.234 |
| 2 | 589.819,138 388.438,02 | 3 | 589.819,348 388.437,413 | 0.642 |
| 3 | 589.819,348 388.437,413 | 4 | 589.819,811 388.462,384 | 24.975 |
| 4 | 589.819,811 388.462,384 | 5 | 589.816,135 388.471,314 | 9.657 |
| 5 | 589.816,135 388.471,314 | 6 | 589.810,949 388.483,914 | 13.626 |

| Punct început | X / Y | Punct sfârșit | X / Y | Lungime segment (** (m) |
|---------------|----------------------------|---------------|----------------------------|-------------------------|
| 6 | 589.810,949 388.483,914 | 7 | 589.805,504 388.495,523 | 12.823 |
| 7 | 589.805,504 388.495,523 | 8 | 589.805,169 388.469,634 | 25.891 |
| 8 | 589.805,169 388.469,634 | 1 | 589.810,961 388.456,528 | 14.329 |

** Lungimile segmentelor sunt determinate în planul de proiecție Stereo 70 și sunt rotunjite la 1 milimetru.

*** Distanța dintre puncte este formată din segmente cumulate ce sunt mai mici decât valoarea 1 milimetru.

**DATE DESPRE IMOBILUL NR. 10856**

Oficiul de Cadastru și Publicitate Imobiliară PRAHOVA
Biroul de Cadastru și Publicitate Imobiliară Ploiești

A. Partea I. Descrierea imobilului

TEREN Extravilan

Adresa: Jud. Prahova

| Nr. Crt | Nr cadastral Nr. topografic | Suprafața* (mp) | Observații / Referințe |
|---------|-----------------------------|----------------------------------|--|
| A1 | 23844 | Din acte: 2.150 Masurata: 286 | Sector cadastral:13 Teren neimprejmit; |

B. Partea II. Proprietari și acte

| Inscrieri privitoare la dreptul de proprietate și alte drepturi reale | Referințe |
|---|--|
| 5115 / 24/01/2014 | |
| Hotarare Judecatoreasca nr. 996, din 11/05/1995 emis de TRIBUNALUL PRAHOVA (HOTARARE JUDECATOREASCA;); | |
| B1 | Intabulare, drept de PROPRIETATE, dobandit prin Hotarare Judecatoreasca, cota actuala 1/1, cota initiala 1/1 |
| 1) FILOTTI MIHAELA CARMEN | |

C. Partea III. SARCINI .

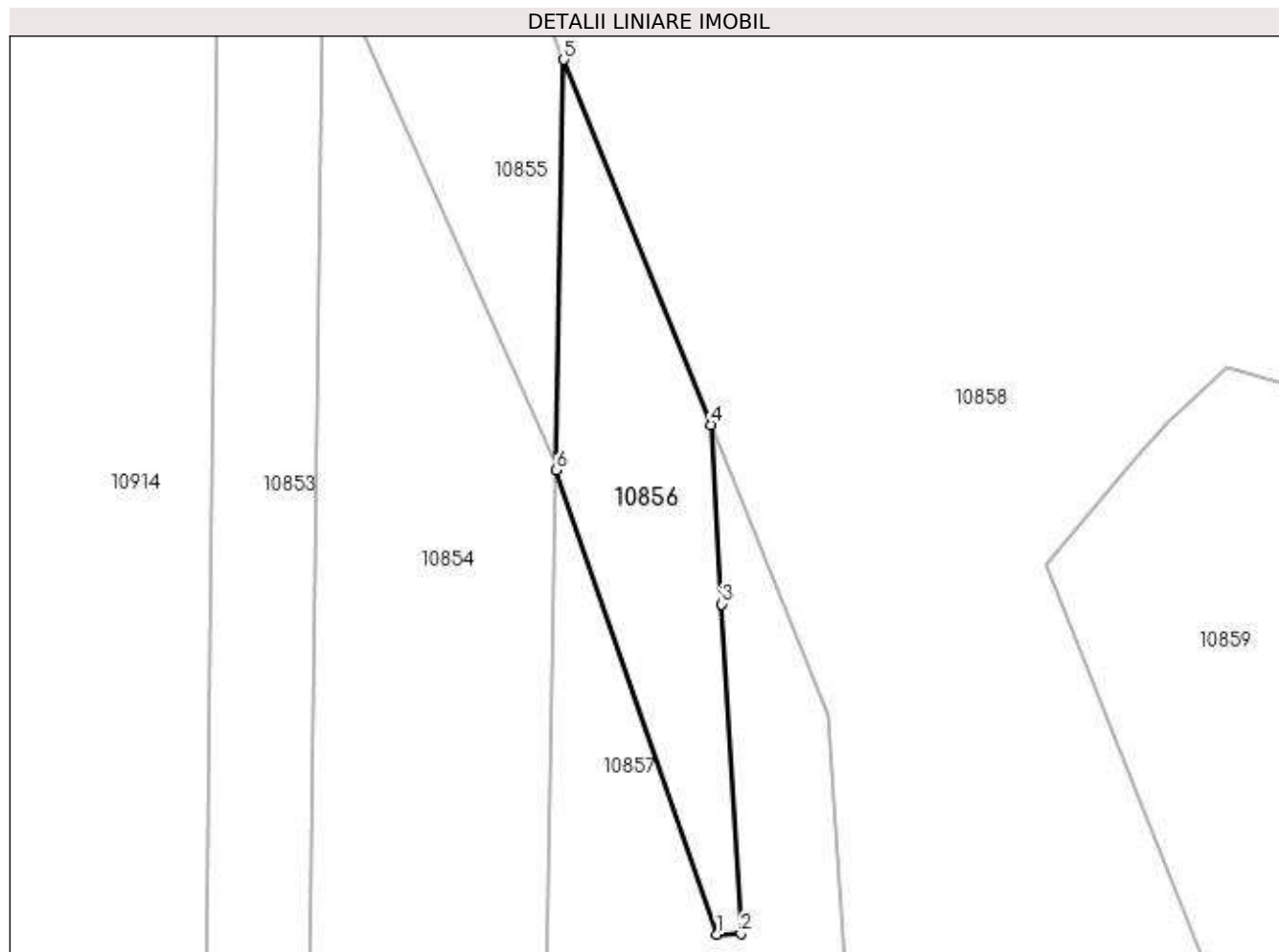
| Inscrieri privind dezmembramintele dreptului de proprietate, drepturi reale de garanție și sarcini | Referințe |
|--|-----------|
| NU SUNT | |

Anexa Nr. 1 La Partea I

Teren

| | | |
|--------------|----------------------------------|------------------------|
| Nr cadastral | Suprafața (mp)* | Observații / Referințe |
| 23844 | Din acte: 2.150 Masurata: 286 | |

* Suprafața este determinată în planul de proiecție Stereo 70.



Date referitoare la teren

| Crt | Categorie folosință | Intravilan | Suprafața (mp) | Tarla | Parcelă | Nr. topo | Observații / Referințe |
|-----|---------------------|------------|----------------|-------|---------|----------|------------------------|
| 1 | pașune | NU | 286 | 28 | 1056 | - | |

Lungime Segmente

1) Valorile lungimilor segmentelor sunt obținute din proiecție în plan.

| Punct început | X / Y | Punct sfârșit | X / Y | Lungime segment (** (m) |
|---------------|----------------------------|---------------|----------------------------|-------------------------|
| 1 | 589.829,13 388.409,15 | 2 | 589.830,585 388.409,19 | 1.456 |
| 2 | 589.830,585 388.409,19 | 3 | 589.829,413 388.429,243 | 20.087 |
| 3 | 589.829,413 388.429,243 | 4 | 589.828,776 388.440,158 | 10.934 |
| 4 | 589.828,776 388.440,158 | 5 | 589.819,811 388.462,384 | 23.966 |
| 5 | 589.819,811 388.462,384 | 6 | 589.819,348 388.437,413 | 24.975 |

| Punct început | X / Y | Punct sfârşit | X / Y | Lungime segment (** (m) |
|---------------|----------------------------|---------------|--------------------------|-------------------------|
| 6 | 589.819,348 388.437,413 | 1 | 589.829,13 388.409,15 | 29.908 |

** Lungimile segmentelor sunt determinate în planul de proiecţie Stereo 70 şi sunt rotunjite la 1 milimetru.

*** Distanţa dintre puncte este formată din segmente cumulate ce sunt mai mici decât valoarea 1 milimetru.

**DATE DESPRE IMOBILUL NR. 10857**

Oficiul de Cadastru și Publicitate Imobiliară PRAHOVA
Biroul de Cadastru și Publicitate Imobiliară Ploiești

A. Partea I. Descrierea imobilului

TEREN Intravilan

Adresa: Loc. Valea Orlei, Jud. Prahova

| Nr. Crt | Nr cadastral Nr. topografic | Suprafața* (mp) | Observații / Referințe |
|---------|-----------------------------|-----------------|---|
| A1 | 23834 | 1.864 | Sector cadastral:13 Teren neimprejmuit; |

B. Partea II. Proprietari și acte

| Inscrieri privitoare la dreptul de proprietate și alte drepturi reale | Referințe |
|---|--|
| 5117 / 24/01/2014 | |
| Hotarare Judecatoreasca nr. 996, din 11/05/1995 emis de TRIBUNALUL PRAHOVA (HOTARARE JUDECATOREASCA; act administrativ nr.2441/10.01.2014 emis de PRIMARIA BUCOV;); | |
| B1 | Intabulare, drept de PROPRIETATEpartaj, dobandit prin Hotarare Judecatoreasca, cota actuala 1/1, cota initiala 1/1 |
| | A1 |
| 1) FILOTTI MIHAELA CARMEN | |

C. Partea III. SARCINI .

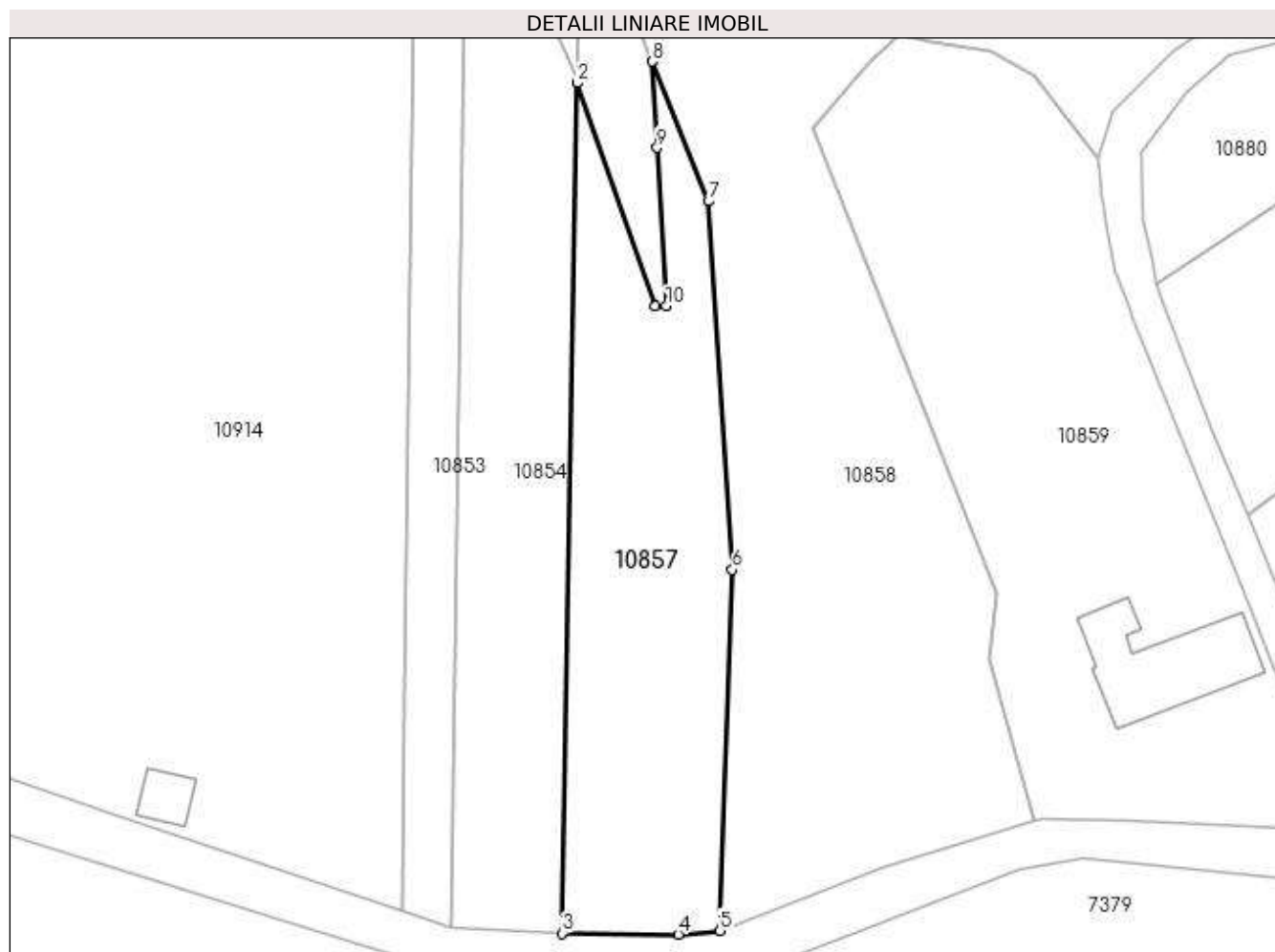
| Inscrieri privind dezmembramintele dreptului de proprietate, drepturi reale de garanție și sarcini | Referințe |
|--|-----------|
| NU SUNT | |

Anexa Nr. 1 La Partea I

Teren

| Nr cadastral | Suprafața (mp)* | Observații / Referințe |
|--------------|-----------------|------------------------|
| 23834 | 1.864 | |

* Suprafața este determinată în planul de proiecție Stereo 70.



Date referitoare la teren

| Crt | Categorie folosință | Intra vilan | Suprafața (mp) | Tarla | Parcelă | Nr. topo | Observații / Referințe |
|-----|---------------------|-------------|----------------|-------|-----------|----------|------------------------|
| 1 | arabil | DA | 1.364 | 28 | 1064,1056 | - | |
| 2 | pasune | DA | 500 | 28 | 1064,1056 | - | |

Lungime Segmente

1) Valorile lungimilor segmentelor sunt obținute din proiecție în plan.

| Punct început | X / Y | Punct sfârșit | X / Y | Lungime segment (** (m) |
|---------------|----------------------------|---------------|----------------------------|-------------------------|
| 1 | 589.829,13 388.409,15 | 2 | 589.819,348 388.437,413 | 29.908 |
| 2 | 589.819,348 388.437,413 | 3 | 589.817,35 388.329,78 | 107.652 |
| 3 | 589.817,35 388.329,78 | 4 | 589.832,102 388.329,648 | 14.753 |
| 4 | 589.832,102 388.329,648 | 5 | 589.837,347 388.330,12 | 5.266 |

| Punct început | X / Y | Punct sfârşit | X / Y | Lungime segment (** (m) |
|---------------|----------------------------|---------------|----------------------------|-------------------------|
| 5 | 589.837,347 388.330,12 | 6 | 589.838,938 388.375,796 | 45.704 |
| 6 | 589.838,938 388.375,796 | 7 | 589.835,922 388.422,44 | 46.741 |
| 7 | 589.835,922 388.422,44 | 8 | 589.828,776 388.440,158 | 19.105 |
| 8 | 589.828,776 388.440,158 | 9 | 589.829,413 388.429,243 | 10.934 |
| 9 | 589.829,413 388.429,243 | 10 | 589.830,585 388.409,19 | 20.087 |
| 10 | 589.830,585 388.409,19 | 1 | 589.829,13 388.409,15 | 1.456 |

** Lungimile segmentelor sunt determinate în planul de proiecție Stereo 70 și sunt rotunjite la 1 milimetru.

*** Distanța dintre puncte este formată din segmente cumulate ce sunt mai mici decât valoarea 1 milimetru.

**DATE DESPRE IMOBILUL NR. 10858**

Oficiul de Cadastru și Publicitate Imobiliară PRAHOVA
Biroul de Cadastru și Publicitate Imobiliară Ploiești

A. Partea I. Descrierea imobilului

TEREN Extravilan

Adresa: Jud. Prahova

| Nr. Crt | Nr cadastral Nr. topografic | Suprafața* (mp) | Observații / Referințe |
|---------|--------------------------------|------------------------------------|---------------------------------------|
| A1 | | Din acte: 7.800 Masurata: 7.960 | Sector cadastral:13 Teren imprejmuit; |

B. Partea II. Proprietari și acte

| Inscrieri privitoare la dreptul de proprietate și alte drepturi reale | | Referințe |
|--|---|-----------|
| / | | |
| Act Administrativ nr. 116303, din 15/06/2004 emis de CJSDPAT PRAHOVA (TITLU DE PROPRIETATE;); | | |
| B1 | Intabulare, drept de PROPRIETATE, dobandit prin Reconstituire, cota actuala 1/1, cota initiala 1/1 1) PIRLEA DUMITRU CORNEL 2) AVRAM VASILICA | A1 |

C. Partea III. SARCINI .

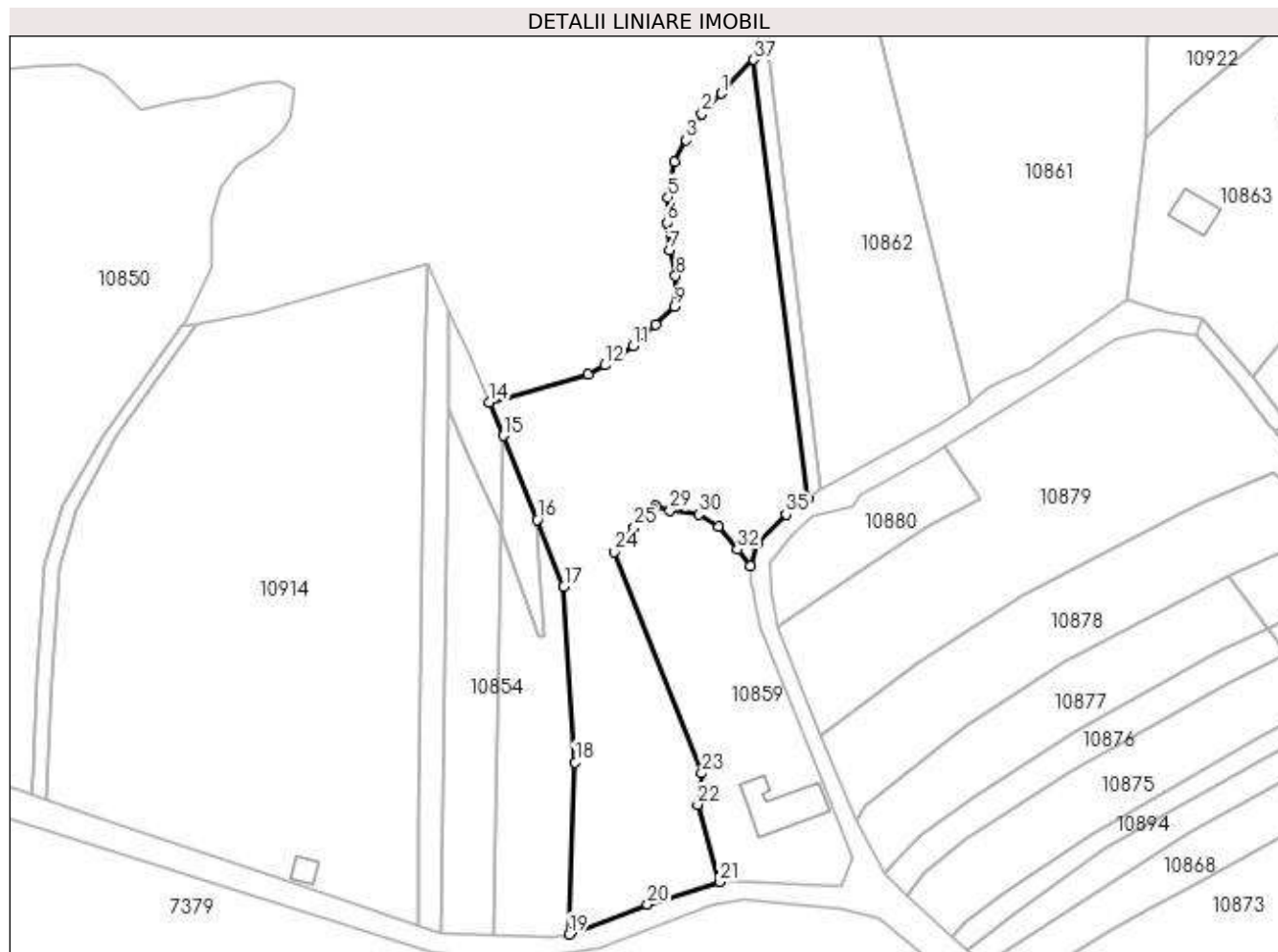
| Inscrieri privind dezmembramintele dreptului de proprietate, drepturi reale de garanție și sarcini | Referințe |
|--|-----------|
| NU SUNT | |

Anexa Nr. 1 La Partea I

Teren

| | | |
|--------------|------------------------------------|------------------------|
| Nr cadastral | Suprafața (mp)* | Observații / Referințe |
| | Din acte: 7.800 Masurata: 7.960 | |

* Suprafața este determinată în planul de proiecție Stereo 70.



Date referitoare la teren

| Crt | Categorie folosință | Intravilan | Suprafața (mp) | Tarla | Parcelă | Nr. topo | Observații / Referințe |
|-----|---------------------|------------|----------------|-------|---------|----------|------------------------|
| 1 | arabil | NU | 3.441 | 28 | 1059 | - | |
| 2 | pasune | NU | 4.519 | 28 | 1059/1 | - | |

Lungime Segmente

1) Valorile lungimilor segmentelor sunt obținute din proiecție în plan.

| Punct început | X / Y | Punct sfârșit | X / Y | Lungime segment (** (m) |
|---------------|----------------------------|---------------|----------------------------|-------------------------|
| 1 | 589.877,768 388.553,194 | 2 | 589.872,556 388.547,795 | 7.504 |
| 3 | 589.868,365 388.540,792 | 4 | 589.865,31 388.535,169 | 6.399 |
| 5 | 589.863,547 388.525,682 | 6 | 589.863,364 388.518,97 | 6.714 |
| 7 | 589.863,912 388.511,673 | 8 | 589.865,615 388.504,845 | 7.037 |

| Punct început | X / Y | Punct sfârșit | X / Y | Lungime segment (** (m) |
|---------------|----------------------------|---------------|----------------------------|-------------------------|
| 2 | 589.872,556 388.547,795 | 3 | 589.868,365 388.540,792 | 8.161 |
| 4 | 589.865,31 388.535,169 | 5 | 589.863,547 388.525,682 | 9.649 |
| 6 | 589.863,364 388.518,97 | 7 | 589.863,912 388.511,673 | 7.318 |
| 8 | 589.865,615 388.504,845 | 9 | 589.865,25 388.496,636 | 8.217 |

| Punct început | X / Y | Punct sfârșit | X / Y | Lungime segment (** (m) |
|---------------|----------------------------|---------------|----------------------------|-------------------------|
| 9 | 589.865,25 388.496,636 | 10 | 589.860,26 388.491,832 | 6.927 |
| 11 | 589.854,285 388.486,278 | 12 | 589.846,739 388.481,109 | 9.147 |
| 13 | 589.842,237 388.478,677 | 14 | 589.816,135 388.471,314 | 27.121 |
| 15 | 589.819,811 388.462,384 | 16 | 589.828,776 388.440,158 | 23.966 |
| 17 | 589.835,922 388.422,44 | 18 | 589.838,938 388.375,796 | 46.741 |
| 19 | 589.837,347 388.330,12 | 20 | 589.858,067 388.338,04 | 22.182 |
| 21 | 589.877,254 388.343,98 | 22 | 589.871,408 388.364,546 | 21.381 |
| 23 | 589.872,504 388.372,858 | 24 | 589.849,187 388.431,625 | 63.224 |
| 25 | 589.854,585 388.438,002 | 26 | 589.856,634 388.440,32 | 3.094 |
| 27 | 589.859,58 388.443,142 | 28 | 589.860,161 388.443,698 | 0.804 |
| 29 | 589.864,11 388.442,553 | 30 | 589.871,637 388.441,556 | 7.593 |
| 31 | 589.877,081 388.438,282 | 32 | 589.881,954 388.432,277 | 7.733 |
| 33 | 589.885,36 388.427,85 | 34 | 589.887,195 388.433,773 | 6.201 |
| 35 | 589.894,844 388.441,546 | 36 | 589.900,655 388.445,425 | 6.987 |
| 37 | 589.886,259 388.562,183 | 1 | 589.877,768 388.553,194 | 12.365 |

| Punct început | X / Y | Punct sfârșit | X / Y | Lungime segment (** (m) |
|---------------|----------------------------|---------------|----------------------------|-------------------------|
| 10 | 589.860,26 388.491,832 | 11 | 589.854,285 388.486,278 | 8.158 |
| 12 | 589.846,739 388.481,109 | 13 | 589.842,237 388.478,677 | 5.117 |
| 14 | 589.816,135 388.471,314 | 15 | 589.819,811 388.462,384 | 9.657 |
| 16 | 589.828,776 388.440,158 | 17 | 589.835,922 388.422,44 | 19.105 |
| 18 | 589.838,938 388.375,796 | 19 | 589.837,347 388.330,12 | 45.704 |
| 20 | 589.858,067 388.338,04 | 21 | 589.877,254 388.343,98 | 20.085 |
| 22 | 589.871,408 388.364,546 | 23 | 589.872,504 388.372,858 | 8.384 |
| 24 | 589.849,187 388.431,625 | 25 | 589.854,585 388.438,002 | 8.355 |
| 26 | 589.856,634 388.440,32 | 27 | 589.859,58 388.443,142 | 4.08 |
| 28 | 589.860,161 388.443,698 | 29 | 589.864,11 388.442,553 | 4.112 |
| 30 | 589.871,637 388.441,556 | 31 | 589.877,081 388.438,282 | 6.353 |
| 32 | 589.881,954 388.432,277 | 33 | 589.885,36 388.427,85 | 5.586 |
| 34 | 589.887,195 388.433,773 | 35 | 589.894,844 388.441,546 | 10.905 |
| 36 | 589.900,655 388.445,425 | 37 | 589.886,259 388.562,183 | 117.642 |

** Lungimile segmentelor sunt determinate în planul de proiecție Stereo 70 și sunt rotunjite la 1 milimetru.

*** Distanța dintre puncte este formată din segmente cumulate ce sunt mai mici decât valoarea 1 milimetru.

**DATE DESPRE IMOBILUL NR. 10859**

Oficiul de Cadastru și Publicitate Imobiliară PRAHOVA
Biroul de Cadastru și Publicitate Imobiliară Ploiești

A. Partea I. Descrierea imobilului

TEREN Necunoscut

Nr. CF vechi:212(e:212)
Nr. cadastral vechi:399(e:10881)

Adresa: Loc. Valea Orlei, Str Ion Gheorghe Duca, Nr. 88, Jud. Prahova

| Nr. Crt | Nr cadastral Nr. topografic | Suprafața* (mp) | Observații / Referințe |
|---------|-----------------------------|------------------------------------|---------------------------------------|
| A1 | 21083 | Din acte: 2.000 Masurata: 3.145 | Sector cadastral:13 Teren imprejmuit; |

Construcții

| Crt | Nr cadastral Nr. topografic | Adresa | Observații / Referințe |
|------|-----------------------------|---|--|
| A1.2 | 21083-C2 | Loc. Valea Orlei, Str Ion Gheorghe Duca, Nr. 88, Jud. Prahova | Nr. niveluri:3; S. construita la sol:208 mp; S. construita desfasurata:323 mp; LOCUINTA (Sp+P+M) ; SC DESF. = 323.00 mp ; SC PIVNITA = 41.00 MP ; SC PARTER = 208 MP ; SC MANSARDA = 74.00 MP ; An constr. - 2003 ; fundatie - beton ; structura - caramida POROTHERM ; sarpanta - lemn ; tamplarie - PVC ; tencuiala - simpla ; pardoseli - parchet si gresie ; invelitoare - tabla ; utilitati - energie electrica , fosa septica , stare fizica - buna ; nu este dotata cu lift . |

B. Partea II. Proprietari și acte

| Inscrieri privitoare la dreptul de proprietate și alte drepturi reale | | Referințe |
|---|---|-----------|
| 56227 / 18/08/2008 | | |
| Declaratie Autentica nr. 3732, din 13/08/2008 emis de NP POPESCU VIORICA; | | |
| B2 | se noteaza actualizarea datelor cadastrale conform noii documentatii anexate | A1 |
| 100238 / 27/10/2016 | | |
| Act Administrativ nr. 12111, din 18/10/2016 emis de Comuna Bucov (; act administrativ nr 7 din 11.07.2003, emis de Comuna Bucov;act notarial nr 885 din 12.07.2001, emis de N.P. Minea Octavian;act administrativ nr 73 din 04.10.2016, emis de Comuna Bucov;act administrativ nr 3732 din 13.08.2008, emis de Comuna Bucov;act administrativ nr 12111 din 14.10.2016, emis de Comuna Bucov); | | |
| B3 | se radiaza constructia C1 | A1, A1.2 |
| B5 | se noteaza actualizarea informatiilor cadastrale conform documentatiei tehnice avizate in sensul ca adresa imobilului este: com. Bucov, sat Valea Orlei, str. Ion Gheorghe Duca, nr. 88, jud. Prahova | A1, A1.2 |
| 72299 / 03/06/2021 | | |
| Act Administrativ nr. 1890, din 03/06/2021 emis de NP Ionita Aristita Adina (; cerere); | | |
| B8 | Intabulare, drept de PROPRIETATE, dobandit prin Conventie, cota actuala 1/1, cota initiala 1/1 1) MLADIN CRISTIAN IONUT 2) MLADIN CLAUDIA MIHAELA | A1 |
| B9 | Intabulare, drept de PROPRIETATE, dobandit prin Conventie, cota actuala 1/1, cota initiala 1/1 1) MLADIN CRISTIAN IONUT 2) MLADIN CLAUDIA MIHAELA | A1.2 |

C. Partea III. SARCINI

| Inscrieri privind dezmembramintele dreptului de proprietate, drepturi reale de garanție și sarcini | | Referințe |
|--|--|-----------|
| 72299 / 03/06/2021 | | |
| Act Administrativ nr. 1890, din 03/06/2021 emis de NP Ionita Aristita Adina (; cerere); | | |
| C1 | Intabulare, drept de HABITATIEviagera 1) COSTACHE CONSTANTIN | A1.2 |
| C2 | Intabulare, drept de IPOTECA LEGALA, Valoare:0 reprezentand contravaloarea intretinerii 1) COSTACHE CONSTANTIN | A1, A1.2 |

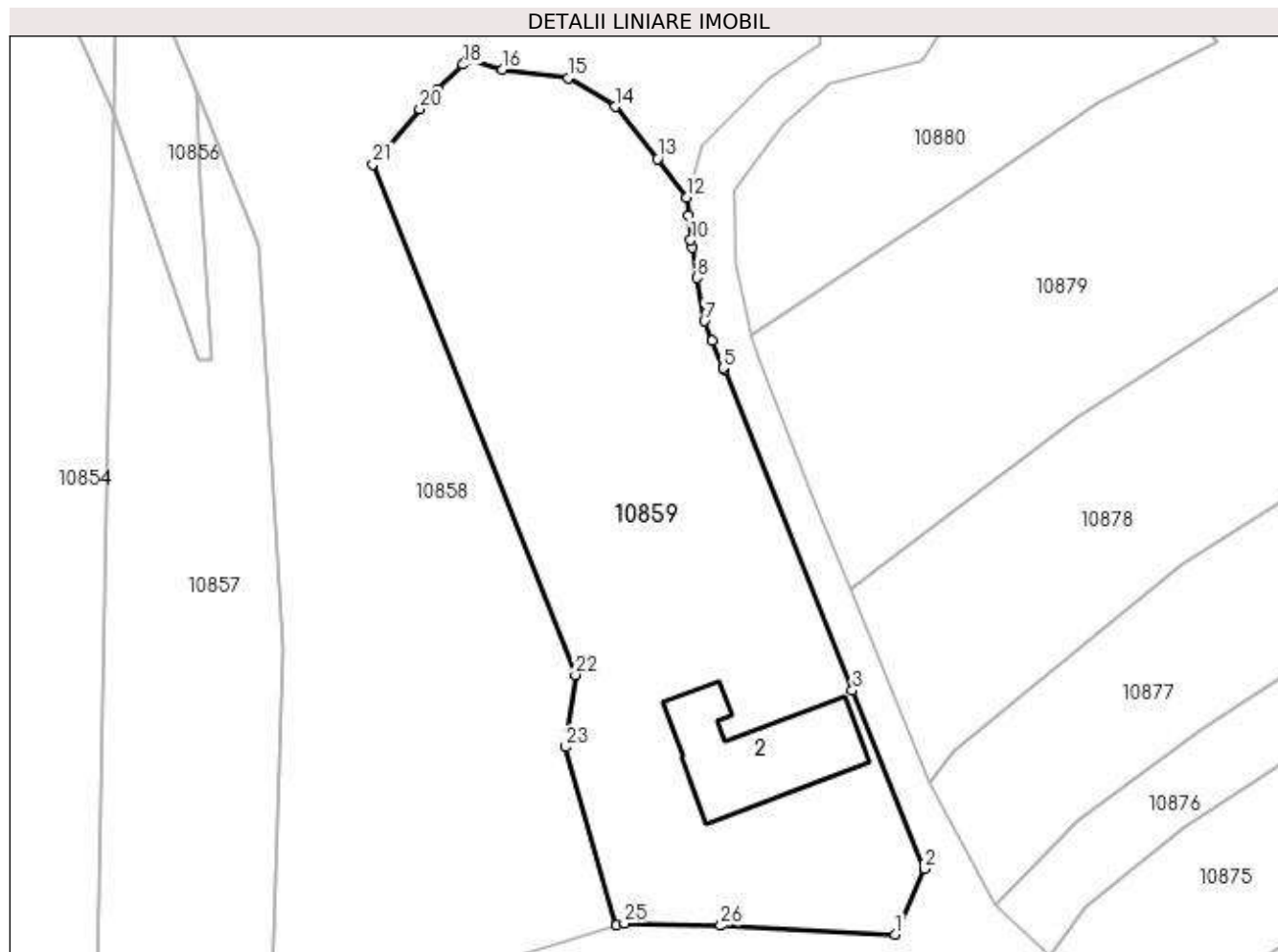
| Inscrieri privind dezmembramintele dreptului de proprietate, drepturi reale de garanție și sarcini | Referințe |
|--|-----------|
|--|-----------|

Anexa Nr. 1 La Partea I

Teren

| | | |
|--------------|------------------------------------|------------------------|
| Nr cadastral | Suprafața (mp)* | Observații / Referințe |
| 21083 | Din acte: 2.000 Masurata: 3.145 | |

* Suprafața este determinată în planul de proiecție Stereo 70.



Date referitoare la teren

| Crt | Categorie folosință | Intra vilan | Suprafața (mp) | Tarla | Parcelă | Nr. topo | Observații / Referințe |
|-----|---------------------|-------------|----------------|-------|---------|----------|------------------------|
| 1 | curți constructii | DA | 1.209 | 28 | 1060 | - | |
| 2 | vie | DA | 243 | 28 | 1059 | - | |
| 3 | arabil | DA | 1.607 | 28 | 1059 | - | |
| 4 | arabil | NU | 86 | 28 | 1059 | - | |

Date referitoare la construcții

| Crt | Număr | Destinație construcție | Supraf. (mp) | Situație juridică | Observații / Referințe |
|------|----------|-------------------------|--------------|-------------------|--|
| A1.2 | 21083-C2 | construcții de locuințe | 208 | Cu acte | Nr. niveluri:3; S. construita la sol:208 mp; S. construita desfasurata:323 mp; LOCUINTA (Sp+P+M) ; SC DESF. = 323.00 mp ; SC PIVNITA = 41.00 MP ; SC PARTER = 208 MP ; SC MANSARDA = 74.00 MP ; An constr. - 2003 ; fundatie - beton ; structura - caramida POROTHERM ; sarpanta - lemn ; tamplarie - PVC ; tencuiala - simpla ; pardoseli - parchet si gresie ; invelitoare - tabla ; utilitati - energie electrica , fosa septica , stare fizica - buna ; nu este dotata cu lift . |

Lungime Segmente

1) Valorile lungimilor segmentelor sunt obținute din proiecție în plan.

| Punct început | X / Y | Punct sfârșit | X / Y | Lungime segment (** (m) |
|---------------|----------------------------|---------------|----------------------------|-------------------------|
| 1 | 589.909,36 388.342,98 | 2 | 589.912,7 388.350,54 | 8.265 |
| 3 | 589.904,42 388.371,06 | 4 | 589.889,619 388.407,98 | 39.776 |
| 5 | 589.889,531 388.408,2 | 6 | 589.888,271 388.411,343 | 3.386 |
| 7 | 589.887,37 388.413,59 | 8 | 589.886,524 388.418,584 | 5.065 |
| 9 | 589.885,938 388.422,049 | 10 | 589.885,79 388.422,92 | 0.883 |
| 11 | 589.885,541 388.425,779 | 12 | 589.885,36 388.427,85 | 2.079 |
| 13 | 589.881,954 388.432,277 | 14 | 589.877,081 388.438,282 | 7.733 |
| 15 | 589.871,637 388.441,556 | 16 | 589.864,11 388.442,553 | 7.593 |
| 17 | 589.860,161 388.443,698 | 18 | 589.859,58 388.443,142 | 0.804 |
| 19 | 589.856,634 388.440,32 | 20 | 589.854,585 388.438,002 | 3.094 |
| 21 | 589.849,187 388.431,625 | 22 | 589.872,504 388.372,858 | 63.224 |
| 23 | 589.871,408 388.364,546 | 24 | 589.877,254 388.343,98 | 21.381 |
| 25 | 589.878,152 388.344,253 | 26 | 589.889,24 388.343,98 | 11.091 |

| Punct început | X / Y | Punct sfârșit | X / Y | Lungime segment (** (m) |
|---------------|----------------------------|---------------|----------------------------|-------------------------|
| 2 | 589.912,7 388.350,54 | 3 | 589.904,42 388.371,06 | 22.128 |
| 4 | 589.889,619 388.407,98 | 5 | 589.889,531 388.408,2 | 0.237 |
| 6 | 589.888,271 388.411,343 | 7 | 589.887,37 388.413,59 | 2.421 |
| 8 | 589.886,524 388.418,584 | 9 | 589.885,938 388.422,049 | 3.514 |
| 10 | 589.885,79 388.422,92 | 11 | 589.885,541 388.425,779 | 2.87 |
| 12 | 589.885,36 388.427,85 | 13 | 589.881,954 388.432,277 | 5.586 |
| 14 | 589.877,081 388.438,282 | 15 | 589.871,637 388.441,556 | 6.353 |
| 16 | 589.864,11 388.442,553 | 17 | 589.860,161 388.443,698 | 4.112 |
| 18 | 589.859,58 388.443,142 | 19 | 589.856,634 388.440,32 | 4.08 |
| 20 | 589.854,585 388.438,002 | 21 | 589.849,187 388.431,625 | 8.355 |
| 22 | 589.872,504 388.372,858 | 23 | 589.871,408 388.364,546 | 8.384 |
| 24 | 589.877,254 388.343,98 | 25 | 589.878,152 388.344,253 | 0.939 |
| 26 | 589.889,24 388.343,98 | 1 | 589.909,36 388.342,98 | 20.145 |

** Lungimile segmentelor sunt determinate în planul de proiecție Stereo 70 și sunt rotunjite la 1 milimetru.

*** Distanța dintre puncte este formată din segmente cumulate ce sunt mai mici decât valoarea 1 milimetru.

**DATE DESPRE IMOBILUL NR. 10860**

Oficiul de Cadastru și Publicitate Imobiliară PRAHOVA
Biroul de Cadastru și Publicitate Imobiliară Ploiești

A. Partea I. Descrierea imobilului

TEREN Extravilan

Adresa: Jud. Prahova

| Nr. Crt | Nr cadastral Nr. topografic | Suprafața* (mp) | Observații / Referințe |
|---------|-----------------------------|-----------------|--|
| A1 | | 5.492 | Sector cadastral:13 Teren neimprejmuit; Teren la dispozitia comisiei locale de fond funciar conform art. 13, alin. 14 din legea 7/1996. |

B. Partea II. Proprietari și acte

| Inscrieri privitoare la dreptul de proprietate și alte drepturi reale | Referințe |
|---|-----------|
| / | |
| Act Normativ nr. 7, din 13/03/1996 emis de PARLAMENTUL ROMANIEI (LEGE;); | |
| B1 | A1 |
| Intabulare, drept de PROPRIETATE, dobandit prin Lege, cota actuala 1/1, cota initiala 1/1 1) COMUNA BUCOV, CIF:2843531 | |

C. Partea III. SARCINI .

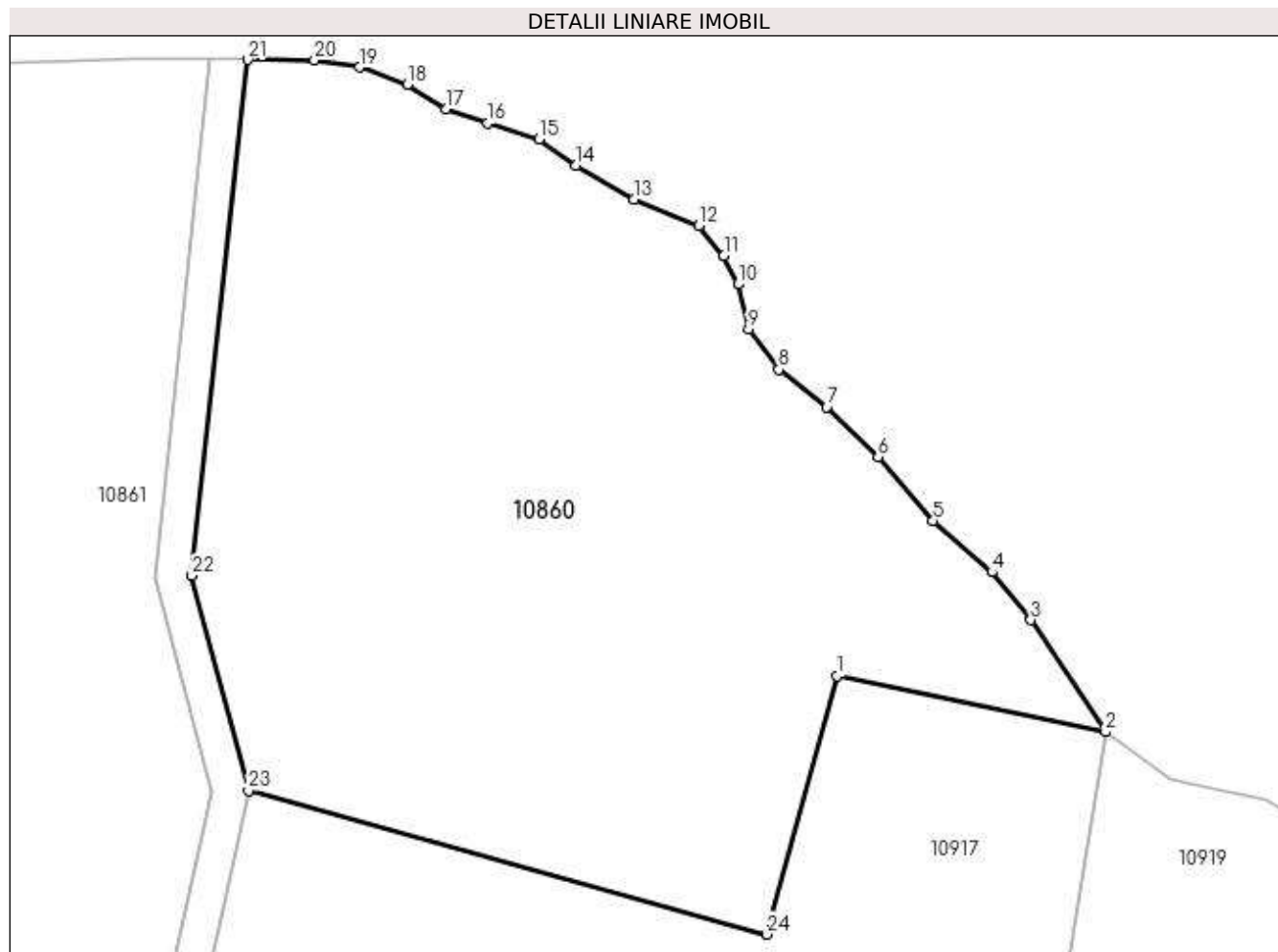
| Inscrieri privind dezmembramintele dreptului de proprietate, drepturi reale de garanție și sarcini | Referințe |
|--|-----------|
| NU SUNT | |

Anexa Nr. 1 La Partea I

Teren

| Nr cadastral | Suprafața (mp)* | Observații / Referințe |
|--------------|-----------------|---|
| | 5.492 | Teren la dispoziția comisiei locale de fond funciar conform art. 13, alin. 14 din legea 7/1996. |

* Suprafața este determinată în planul de proiecție Stereo 70.



Date referitoare la teren

| Crt | Categorie folosință | Intra vilan | Suprafața (mp) | Tarla | Parcelă | Nr. topo | Observații / Referințe |
|-----|---------------------|-------------|----------------|-------|---------|----------|------------------------|
| 1 | pasune | NU | 5.492 | 28 | - | - | |

Lungime Segmente

1) Valorile lungimilor segmentelor sunt obținute din proiecție în plan.

| Punct început | X / Y | Punct sfârșit | X / Y | Lungime segment (** (m) |
|---------------|----------------------------|---------------|----------------------------|-------------------------|
| 1 | 589.950,978 388.848,503 | 2 | 589.980,245 388.842,381 | 29.9 |
| 3 | 589.972,102 388.854,596 | 4 | 589.967,836 388.859,831 | 6.753 |
| 5 | 589.961,438 388.865,454 | 6 | 589.955,428 388.872,433 | 9.21 |
| 7 | 589.949,805 388.877,862 | 8 | 589.944,57 388.881,934 | 6.632 |
| 9 | 589.941,274 388.886,393 | 10 | 589.940,111 388.891,24 | 4.985 |

| Punct început | X / Y | Punct sfârșit | X / Y | Lungime segment (** (m) |
|---------------|----------------------------|---------------|----------------------------|-------------------------|
| 2 | 589.980,245 388.842,381 | 3 | 589.972,102 388.854,596 | 14.68 |
| 4 | 589.967,836 388.859,831 | 5 | 589.961,438 388.865,454 | 8.518 |
| 6 | 589.955,428 388.872,433 | 7 | 589.949,805 388.877,862 | 7.816 |
| 8 | 589.944,57 388.881,934 | 9 | 589.941,274 388.886,393 | 5.545 |
| 10 | 589.940,111 388.891,24 | 11 | 589.938,559 388.894,343 | 3.469 |

| Punct început | X / Y | Punct sfârșit | X / Y | Lungime segment (** (m) |
|---------------|----------------------------|---------------|----------------------------|-------------------------|
| 11 | 589.938,559 388.894,343 | 12 | 589.935,845 388.897,639 | 4.27 |
| 13 | 589.928,78 388.900,547 | 14 | 589.922,455 388.904,255 | 7.332 |
| 15 | 589.918,419 388.907,091 | 16 | 589.912,748 388.908,836 | 5.933 |
| 17 | 589.908,277 388.910,363 | 18 | 589.904,023 388.913,089 | 5.052 |
| 19 | 589.898,788 388.914,943 | 20 | 589.893,881 388.915,707 | 4.966 |
| 21 | 589.886,557 388.915,777 | 22 | 589.880,473 388.859,476 | 56.629 |
| 23 | 589.886,672 388.835,984 | 24 | 589.943,214 388.820,292 | 58.679 |

| Punct început | X / Y | Punct sfârșit | X / Y | Lungime segment (** (m) |
|---------------|----------------------------|---------------|----------------------------|-------------------------|
| 12 | 589.935,845 388.897,639 | 13 | 589.928,78 388.900,547 | 7.64 |
| 14 | 589.922,455 388.904,255 | 15 | 589.918,419 388.907,091 | 4.933 |
| 16 | 589.912,748 388.908,836 | 17 | 589.908,277 388.910,363 | 4.725 |
| 18 | 589.904,023 388.913,089 | 19 | 589.898,788 388.914,943 | 5.554 |
| 20 | 589.893,881 388.915,707 | 21 | 589.886,557 388.915,777 | 7.324 |
| 22 | 589.880,473 388.859,476 | 23 | 589.886,672 388.835,984 | 24.296 |
| 24 | 589.943,214 388.820,292 | 1 | 589.950,978 388.848,503 | 29.26 |

** Lungimile segmentelor sunt determinate în planul de proiecție Stereo 70 și sunt rotunjite la 1 milimetru.

*** Distanța dintre puncte este formată din segmente cumulate ce sunt mai mici decât valoarea 1 milimetru.

**DATE DESPRE IMOBILUL NR. 10861**

Oficiul de Cadastru și Publicitate Imobiliară PRAHOVA
Biroul de Cadastru și Publicitate Imobiliară Ploiești

A. Partea I. Descrierea imobilului

TEREN Extravilan

Adresa: Jud. Prahova

| Nr. Crt | Nr cadastral Nr. topografic | Suprafața* (mp) | Observații / Referințe |
|---------|-----------------------------|-----------------|--|
| A1 | | 23.918 | Sector cadastral:13 Teren neimprejmuit; Teren la dispozitia comisiei locale de fond funciar conform art. 13, alin. 14 din legea 7/1996. |

B. Partea II. Proprietari și acte

| Inscrieri privitoare la dreptul de proprietate și alte drepturi reale | Referințe |
|---|-----------|
| / | |
| Act Normativ nr. 7, din 13/03/1996 emis de PARLAMENTUL ROMANIEI (LEGE;); | |
| B1 | A1 |
| Intabulare, drept de PROPRIETATE, dobandit prin Lege, cota actuala 1/1, cota initiala 1/1 1) COMUNA BUCOV, CIF:2843531 | |

C. Partea III. SARCINI .

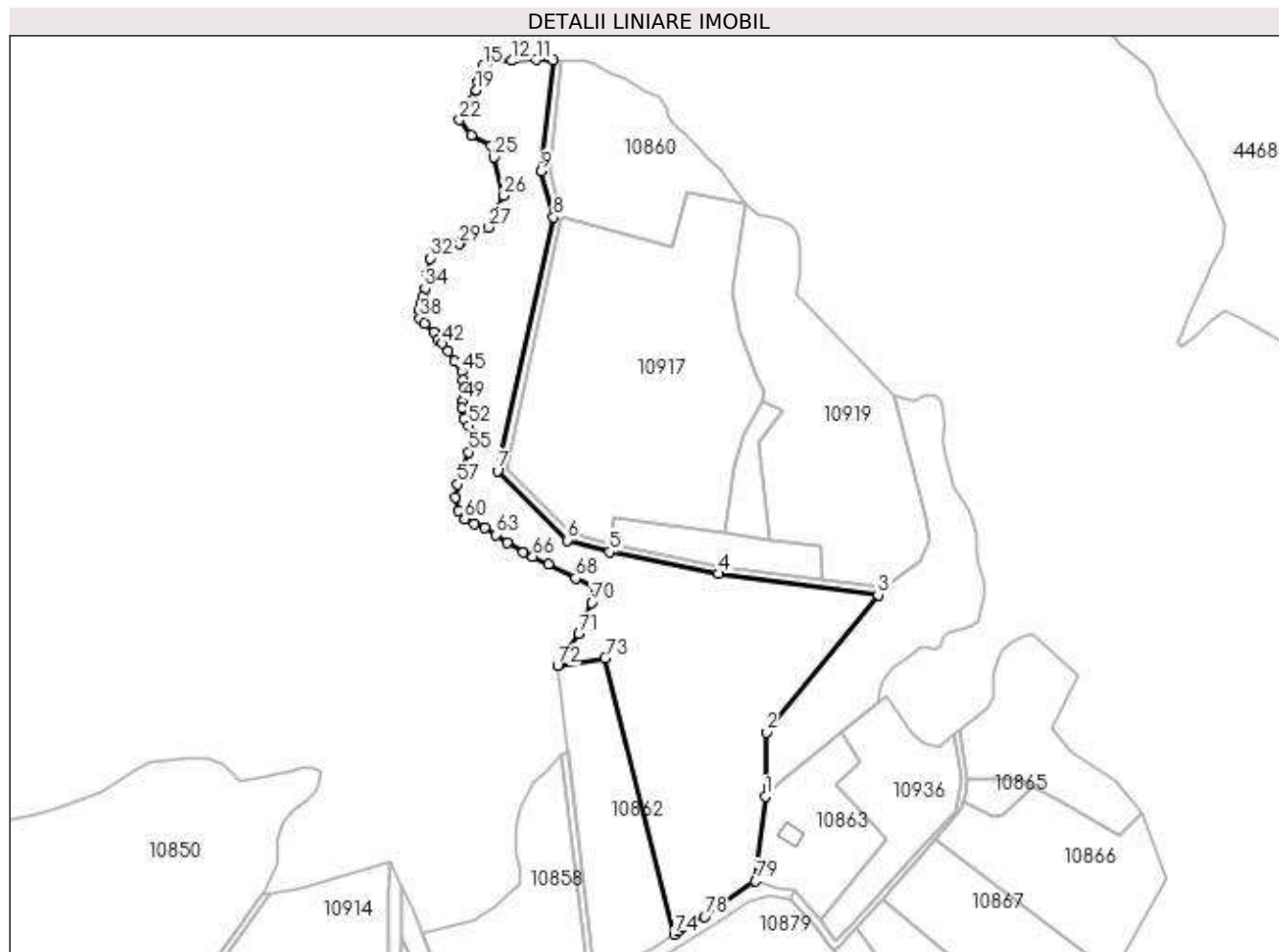
| Inscrieri privind dezmembramintele dreptului de proprietate, drepturi reale de garanție și sarcini | Referințe |
|--|-----------|
| NU SUNT | |

Anexa Nr. 1 La Partea I

Teren

| Nr cadastral | Suprafața (mp)* | Observații / Referințe |
|--------------|-----------------|---|
| | 23.918 | Teren la dispozitia comisiei locale de fond funciar conform art. 13, alin. 14 din legea 7/1996. |

* Suprafața este determinată în planul de proiecție Stereo 70.



Date referitoare la teren

| Crt | Categorie folosință | Intra vilan | Suprafața (mp) | Tarla | Parcelă | Nr. topo | Observații / Referințe |
|-----|---------------------|-------------|----------------|-------|-----------|----------|------------------------|
| 1 | pasune | NU | 23.918 | 28 | 1052,1013 | - | |

Lungime Segmente

1) Valorile lungimilor segmentelor sunt obținute din proiecție în plan.

| Punct început | X / Y | Punct sfârșit | X / Y | Lungime segment | Punct început | X / Y | Punct sfârșit | X / Y | Lungime segment | Punct început | X / Y | Punct sfârșit | X / Y | Lungime segment |
|---------------|----------------------------|---------------|----------------------------|-----------------|---------------|----------------------------|---------------|----------------------------|-----------------|---------------|----------------------------|---------------|----------------------------|-----------------|
| 1 | 589.990,309 388.541,336 | 2 | 589.990,797 388.573,906 | 32.574 | 2 | 589.990,797 388.573,906 | 3 | 590.047,686 388.643,823 | 90.137 | 3 | 590.047,686 388.643,823 | 4 | 589.966,573 388.654,638 | 81.831 |
| 4 | 589.966,573 388.654,638 | 5 | 589.911,097 388.665,578 | 56.544 | 5 | 589.911,097 388.665,578 | 6 | 589.889,472 388.671,498 | 22.421 | 6 | 589.889,472 388.671,498 | 7 | 589.854,139 388.706,79 | 49.939 |
| 7 | 589.854,139 388.706,79 | 8 | 589.882,557 388.835,899 | 132.28 | 8 | 589.882,557 388.835,899 | 9 | 589.876,416 388.859,17 | 24.068 | 9 | 589.876,416 388.859,17 | 10 | 589.882,538 388.915,816 | 56.976 |
| 10 | 589.882,538 388.915,816 | 11 | 589.873,922 388.915,925 | 8.617 | 11 | 589.873,922 388.915,925 | 12 | 589.861,38 388.915,379 | 12.554 | 12 | 589.861,38 388.915,379 | 13 | 589.853,855 388.915,379 | 7.525 |
| 13 | 589.853,855 388.915,379 | 14 | 589.849,275 388.914,507 | 4.662 | 14 | 589.849,275 388.914,507 | 15 | 589.846,875 388.912,544 | 3.101 | 15 | 589.846,875 388.912,544 | 16 | 589.844,912 388.908,617 | 4.39 |

| Punct început | X / Y | Punct sfârșit | X / Y | Lungime segment | Punct început | X / Y | Punct sfârșit | X / Y | Lungime segment | Punct început | X / Y | Punct sfârșit | X / Y | Lungime segment |
|---------------|----------------------------|---------------|----------------------------|-----------------|---------------|----------------------------|---------------|----------------------------|-----------------|---------------|----------------------------|---------------|----------------------------|-----------------|
| 16 | 589.844,912 388.908,617 | 17 | 589.844,718 388.907,179 | 1.451 | 17 | 589.844,718 388.907,179 | 18 | 589.844,367 388.904,582 | 2.621 | 18 | 589.844,367 388.904,582 | 19 | 589.843,385 388.900,438 | 4.259 |
| 19 | 589.843,385 388.900,438 | 20 | 589.841,64 388.895,639 | 5.106 | 20 | 589.841,64 388.895,639 | 21 | 589.838,15 388.890,513 | 6.201 | 21 | 589.838,15 388.890,513 | 22 | 589.834,878 388.885,278 | 6.173 |
| 22 | 589.834,878 388.885,278 | 23 | 589.840,986 388.877,438 | 9.938 | 23 | 589.840,986 388.877,438 | 24 | 589.850,899 388.872,141 | 11.239 | 24 | 589.850,899 388.872,141 | 25 | 589.852,317 388.866,36 | 5.952 |
| 25 | 589.852,317 388.866,36 | 26 | 589.857,374 388.846,78 | 20.223 | 26 | 589.857,374 388.846,78 | 27 | 589.849,787 388.830,738 | 17.746 | 27 | 589.849,787 388.830,738 | 28 | 589.835,826 388.823,46 | 15.744 |
| 28 | 589.835,826 388.823,46 | 29 | 589.834,518 388.822,206 | 1.812 | 29 | 589.834,518 388.822,206 | 30 | 589.827,025 388.821,944 | 7.498 | 30 | 589.827,025 388.821,944 | 31 | 589.821,9 388.821,368 | 5.157 |
| 31 | 589.821,9 388.821,368 | 32 | 589.819,937 388.814,934 | 6.727 | 32 | 589.819,937 388.814,934 | 33 | 589.818,519 388.806,972 | 8.087 | 33 | 589.818,519 388.806,972 | 34 | 589.817,32 388.799,556 | 7.512 |
| 34 | 589.817,32 388.799,556 | 35 | 589.816,011 388.795,085 | 4.659 | 35 | 589.816,011 388.795,085 | 36 | 589.814,92 388.791,595 | 3.657 | 36 | 589.814,92 388.791,595 | 37 | 589.814,375 388.788,541 | 3.102 |
| 37 | 589.814,375 388.788,541 | 38 | 589.814,593 388.784,396 | 4.151 | 38 | 589.814,593 388.784,396 | 39 | 589.817,211 388.781,67 | 3.78 | 39 | 589.817,211 388.781,67 | 40 | 589.821,9 388.777,635 | 6.186 |
| 40 | 589.821,9 388.777,635 | 41 | 589.823,645 388.773,818 | 4.197 | 41 | 589.823,645 388.773,818 | 42 | 589.826,154 388.771,527 | 3.398 | 42 | 589.826,154 388.771,527 | 43 | 589.829,207 388.767,71 | 4.888 |
| 43 | 589.829,207 388.767,71 | 44 | 589.832,37 388.762,802 | 5.839 | 44 | 589.832,37 388.762,802 | 45 | 589.835,969 388.757,24 | 6.625 | 45 | 589.835,969 388.757,24 | 46 | 589.836,842 388.753,205 | 4.128 |
| 46 | 589.836,842 388.753,205 | 47 | 589.837,496 388.749,279 | 3.98 | 47 | 589.837,496 388.749,279 | 48 | 589.837,387 388.745,571 | 3.71 | 48 | 589.837,387 388.745,571 | 49 | 589.836,296 388.742,299 | 3.449 |
| 49 | 589.836,296 388.742,299 | 50 | 589.835,969 388.738,591 | 3.722 | 50 | 589.835,969 388.738,591 | 51 | 589.837,169 388.733,356 | 5.371 | 51 | 589.837,169 388.733,356 | 52 | 589.839,35 388.729,866 | 4.115 |
| 52 | 589.839,35 388.729,866 | 53 | 589.840,986 388.725,722 | 4.455 | 53 | 589.840,986 388.725,722 | 54 | 589.841,095 388.720,923 | 4.8 | 54 | 589.841,095 388.720,923 | 55 | 589.839,459 388.716,451 | 4.762 |
| 55 | 589.839,459 388.716,451 | 56 | 589.836,187 388.707,727 | 9.317 | 56 | 589.836,187 388.707,727 | 57 | 589.834,006 388.700,092 | 7.94 | 57 | 589.834,006 388.700,092 | 58 | 589.832,588 388.693,439 | 6.802 |
| 58 | 589.832,588 388.693,439 | 59 | 589.834,115 388.686,46 | 7.144 | 59 | 589.834,115 388.686,46 | 60 | 589.837,387 388.682,424 | 5.196 | 60 | 589.837,387 388.682,424 | 61 | 589.842,513 388.680,025 | 5.66 |
| 61 | 589.842,513 388.680,025 | 62 | 589.847,748 388.677,844 | 5.671 | 62 | 589.847,748 388.677,844 | 63 | 589.853,201 388.674,354 | 6.474 | 63 | 589.853,201 388.674,354 | 64 | 589.859,09 388.670,536 | 7.018 |
| 64 | 589.859,09 388.670,536 | 65 | 589.867,379 388.665,629 | 9.633 | 65 | 589.867,379 388.665,629 | 66 | 589.872,128 388.663,315 | 5.283 | 66 | 589.872,128 388.663,315 | 67 | 589.880,139 388.659,412 | 8.911 |
| 67 | 589.880,139 388.659,412 | 68 | 589.893,881 388.652,323 | 15.463 | 68 | 589.893,881 388.652,323 | 69 | 589.904,566 388.646,73 | 12.06 | 69 | 589.904,566 388.646,73 | 70 | 589.902,173 388.639,822 | 7.311 |
| 70 | 589.902,173 388.639,822 | 71 | 589.895,542 388.623,876 | 17.27 | 71 | 589.895,542 388.623,876 | 72 | 589.884,713 388.607,82 | 19.367 | 72 | 589.884,713 388.607,82 | 73 | 589.908,925 388.611,783 | 24.534 |
| 73 | 589.908,925 388.611,783 | 74 | 589.944,064 388.471,224 | 144.885 | 74 | 589.944,064 388.471,224 | 75 | 589.946,149 388.472,887 | 2.667 | 75 | 589.946,149 388.472,887 | 76 | 589.948,475 388.475,039 | 3.169 |
| 76 | 589.948,475 388.475,039 | 77 | 589.953,319 388.477,643 | 5.5 | 77 | 589.953,319 388.477,643 | 78 | 589.959,413 388.480,26 | 6.632 | 78 | 589.959,413 388.480,26 | 79 | 589.985,465 388.498,305 | 31.691 |
| 79 | 589.985,465 388.498,305 | 1 | 589.990,309 388.541,336 | 43.303 | | | | | | | | | | |

** Lungimile segmentelor sunt determinate în planul de proiecție Stereo 70 și sunt rotunjite la 1 milimetru.

*** Distanța dintre puncte este formată din segmente cumulate ce sunt mai mici decât valoarea 1 milimetru.

**DATE DESPRE IMOBILUL NR. 10862**

Oficiul de Cadastru și Publicitate Imobiliară PRAHOVA
Biroul de Cadastru și Publicitate Imobiliară Ploiești

A. Partea I. Descrierea imobilului

TEREN Extravilan

Adresa: Jud. Prahova

| Nr. Crt | Nr cadastral Nr. topografic | Suprafața* (mp) | Observații / Referințe |
|---------|-----------------------------|-----------------|---|
| A1 | | 5.200 | Sector cadastral:13 Teren neimprejmuit; |

B. Partea II. Proprietari și acte

| Inscrieri privitoare la dreptul de proprietate și alte drepturi reale | Referințe |
|--|-----------|
| / | |
| Act Administrativ nr. 39278, din 10/04/1996 emis de CJSDPAT PRAHOVA (TITLU DE PROPRIETATE;); | |
| B1 | A1 |
| Intabulare, drept de PROPRIETATE, dobândit prin Reconstituire, cota actuala 1/1, cota initiala 1/1 1) NICOLAE ANICA | |

C. Partea III. SARCINI .

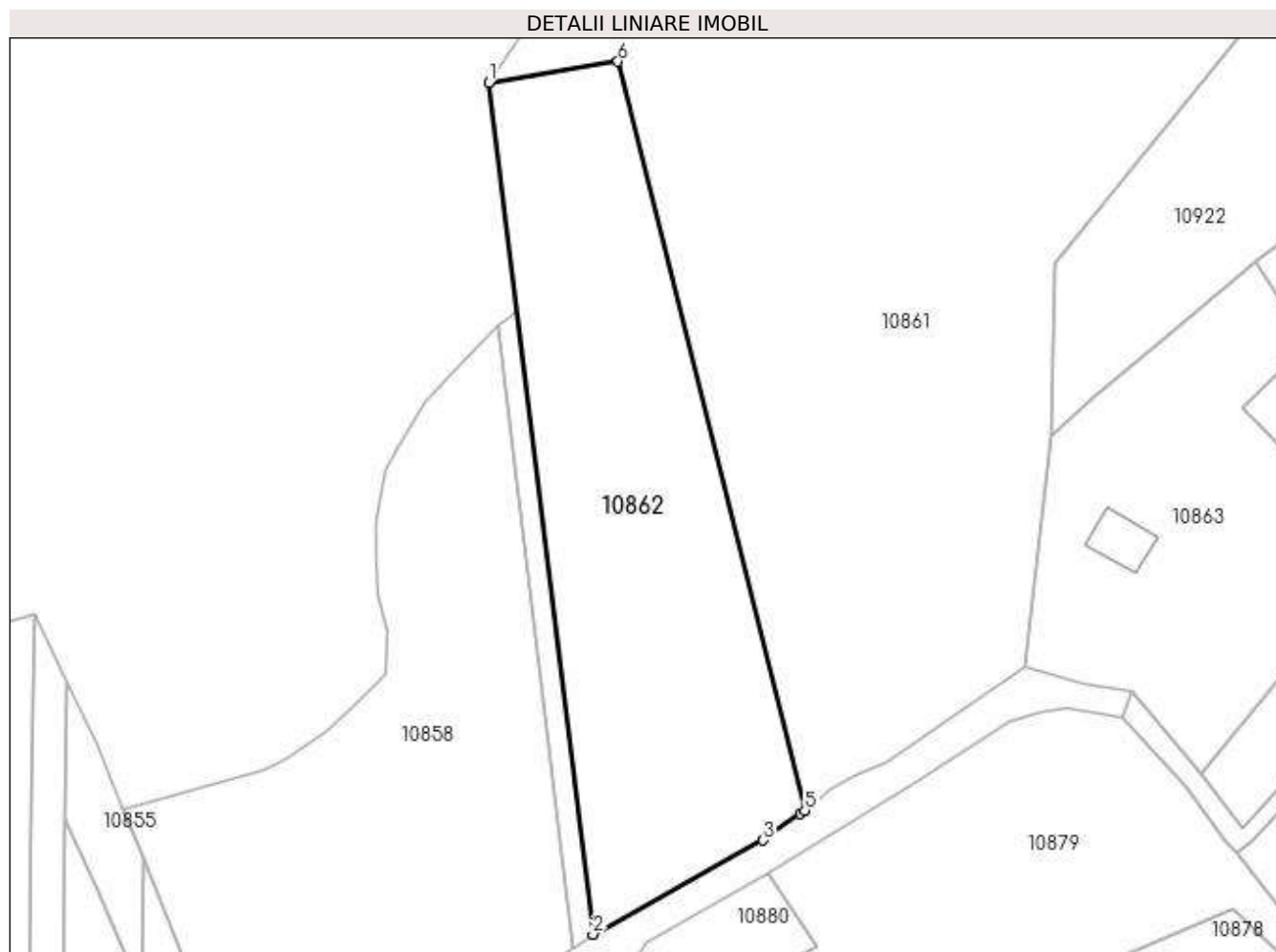
| Inscrieri privind dezmembramintele dreptului de proprietate, drepturi reale de garanție și sarcini | Referințe |
|--|-----------|
| NU SUNT | |

Anexa Nr. 1 La Partea I

Teren

| | | |
|--------------|-----------------|------------------------|
| Nr cadastral | Suprafața (mp)* | Observații / Referințe |
| | 5.200 | |

* Suprafața este determinată în planul de proiecție Stereo 70.



Date referitoare la teren

| Crt | Categorie folosință | Intravilan | Suprafața (mp) | Tarla | Parcelă | Nr. topo | Observații / Referințe |
|-----|---------------------|------------|----------------|-------|-------------|----------|------------------------|
| 1 | arabil | NU | 5.200 | 28 | 1053,1053/1 | - | |

Lungime Segmente

1) Valorile lungimilor segmentelor sunt obținute din proiecție în plan.

| Punct început | X / Y | Punct sfârșit | X / Y | Lungime segment (** (m) |
|---------------|----------------------------|---------------|----------------------------|-------------------------|
| 1 | 589.884,713 388.607,82 | 2 | 589.904,241 388.447,997 | 161.012 |
| 2 | 589.904,241 388.447,997 | 3 | 589.936,187 388.465,653 | 36.5 |
| 3 | 589.936,187 388.465,653 | 4 | 589.943,233 388.470,561 | 8.587 |
| 4 | 589.943,233 388.470,561 | 5 | 589.944,064 388.471,224 | 1.063 |
| 5 | 589.944,064 388.471,224 | 6 | 589.908,925 388.611,783 | 144.885 |

| Punct început | X / Y | Punct sfârşit | X / Y | Lungime segment (** (m) |
|---------------|----------------------------|---------------|---------------------------|-------------------------|
| 6 | 589.908,925 388.611,783 | 1 | 589.884,713 388.607,82 | 24.534 |

** Lungimile segmentelor sunt determinate în planul de proiecţie Stereo 70 şi sunt rotunjite la 1 milimetru.

*** Distanţa dintre puncte este formată din segmente cumulate ce sunt mai mici decât valoarea 1 milimetru.

**DATE DESPRE IMOBILUL NR. 10863**

Oficiul de Cadastru și Publicitate Imobiliară PRAHOVA
Biroul de Cadastru și Publicitate Imobiliară Ploiești

A. Partea I. Descrierea imobilului

TEREN Necunoscut

Adresa: Loc. Valea Orlei, Jud. Prahova

| Nr. Crt | Nr cadastral Nr. topografic | Suprafața* (mp) | Observații / Referințe |
|---------|-----------------------------|-----------------|---------------------------------------|
| A1 | | 3.500 | Sector cadastral:13 Teren imprejmuit; |

Construcții

| Crt | Nr cadastral Nr. topografic | Adresa | Observații / Referințe |
|------|-----------------------------|--------------------------------|--|
| A1.1 | -C1 | Loc. Valea Orlei, Jud. Prahova | Nr. niveluri:1; S. construita la sol:89 mp; S. construita desfasurata:89 mp; |

B. Partea II. Proprietari și acte

| Inscrieri privitoare la dreptul de proprietate și alte drepturi reale | | Referințe |
|--|---|-----------|
| / | | |
| Act Notarial nr. 1083, din 29/11/1972 emis de NOTARIATUL PRAHOVA (CERTIFICAT DE MOSTENITOR;); | | |
| B1 | Intabulare, drept de PROPRIETATE, dobandit prin Succesiune, cota actuala 7/28, cota initiala 7/28 1) COJOCARU MARIA | A1, A1.1 |
| B2 | Intabulare, drept de PROPRIETATE, dobandit prin Succesiune, cota actuala 3/28, cota initiala 3/28 1) COJOCARU TOMA | A1, A1.1 |
| B3 | Intabulare, drept de PROPRIETATE, dobandit prin Succesiune, cota actuala 3/28, cota initiala 3/28 1) COJOCARU NICOLAE | A1, A1.1 |
| B4 | Intabulare, drept de PROPRIETATE, dobandit prin Succesiune, cota actuala 3/28, cota initiala 3/28 1) COJOCARU ION | A1, A1.1 |
| B5 | Intabulare, drept de PROPRIETATE, dobandit prin Succesiune, cota actuala 3/28, cota initiala 3/28 1) COJOCARU CONSTANTA | A1, A1.1 |
| B6 | Intabulare, drept de PROPRIETATE, dobandit prin Succesiune, cota actuala 3/28, cota initiala 3/28 1) COJOCARU CONSTANTIN | A1, A1.1 |
| B7 | Intabulare, drept de PROPRIETATE, dobandit prin Succesiune, cota actuala 3/28, cota initiala 3/28 1) COJOCARU DUMITRU | A1, A1.1 |
| B8 | Intabulare, drept de PROPRIETATE, dobandit prin Succesiune, cota actuala 3/28, cota initiala 3/28 1) HANDREA VALERICA | A1, A1.1 |

C. Partea III. SARCINI .

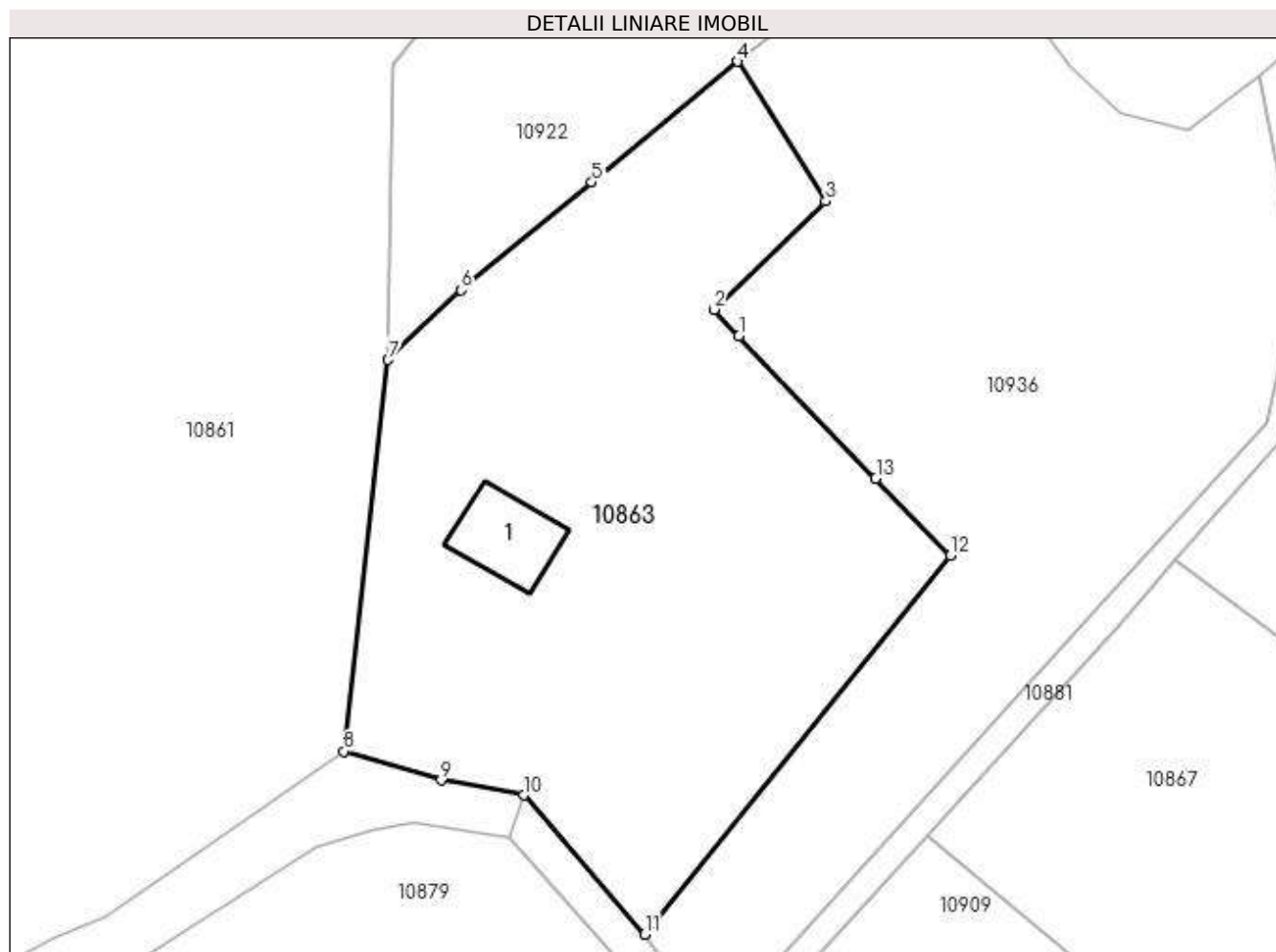
| Inscrieri privind dezmembramintele dreptului de proprietate, drepturi reale de garanție și sarcini | Referințe |
|--|-----------|
| NU SUNT | |

Anexa Nr. 1 La Partea I

Teren

| Nr cadastral | Suprafața (mp)* | Observații / Referințe |
|--------------|-----------------|------------------------|
| | 3.500 | |

* Suprafața este determinată în planul de proiecție Stereo 70.



Date referitoare la teren

| Crt | Categorie folosință | Intravilan | Suprafața (mp) | Tarla | Parcelă | Nr. topo | Observații / Referințe |
|-----|---------------------|------------|----------------|-------|-----------|----------|------------------------|
| 1 | curți constructii | DA | 1.349 | 28 | 1051 | - | |
| 2 | vie | DA | 370 | 28 | 1047 | - | |
| 3 | vie | NU | 354 | 28 | 1047 | - | |
| 4 | pasune | NU | 615 | 28 | 1044,1045 | - | |
| 5 | pasune | DA | 812 | 28 | 1044,1045 | - | |

Date referitoare la construcții

| Crt | Număr | Destinație construcție | Supraf. (mp) | Situație juridică | Observații / Referințe |
|------|-------|-------------------------|-----------------------------|-------------------|--|
| A1.1 | -C1 | construcții de locuințe | Din acte: 0 Masurata: 89 | Cu acte | Nr. niveluri:1; S. construita la sol:89 mp; S. construita desfasurata:89 mp; |

Lungime Segmente

1) Valorile lungimilor segmentelor sunt obținute din proiecție în plan.

| Punct început | X / Y | Punct sfârșit | X / Y | Lungime segment (** (m) |
|---------------|----------------------------|---------------|----------------------------|-------------------------|
| 1 | 590.028,896 388.544,006 | 2 | 590.026,136 388.546,878 | 3.983 |

| Punct început | X / Y | Punct sfârșit | X / Y | Lungime segment (** (m) |
|---------------|----------------------------|---------------|----------------------------|-------------------------|
| 2 | 590.026,136 388.546,878 | 3 | 590.038,45 388.558,77 | 17.119 |
| 3 | 590.038,45 388.558,77 | 4 | 590.028,724 388.574,137 | 18.186 |
| 4 | 590.028,724 388.574,137 | 5 | 590.012,688 388.560,879 | 20.807 |
| 5 | 590.012,688 388.560,879 | 6 | 589.998,332 388.549,011 | 18.626 |
| 6 | 589.998,332 388.549,011 | 7 | 589.990,309 388.541,336 | 11.103 |
| 7 | 589.990,309 388.541,336 | 8 | 589.985,465 388.498,305 | 43.303 |
| 8 | 589.985,465 388.498,305 | 9 | 589.996,152 388.495,147 | 11.144 |
| 9 | 589.996,152 388.495,147 | 10 | 590.005,269 388.493,496 | 9.265 |
| 10 | 590.005,269 388.493,496 | 11 | 590.018,521 388.478,203 | 20.236 |
| 11 | 590.018,521 388.478,203 | 12 | 590.052,139 388.519,838 | 53.513 |
| 12 | 590.052,139 388.519,838 | 13 | 590.043,949 388.528,334 | 11.801 |
| 13 | 590.043,949 388.528,334 | 1 | 590.028,896 388.544,006 | 21.73 |

** Lungimile segmentelor sunt determinate în planul de proiecție Stereo 70 și sunt rotunjite la 1 milimetru.

*** Distanța dintre puncte este formată din segmente cumulate ce sunt mai mici decât valoarea 1 milimetru.

**DATE DESPRE IMOBILUL NR. 10864**

Oficiul de Cadastru și Publicitate Imobiliară PRAHOVA
Biroul de Cadastru și Publicitate Imobiliară Ploiești

A. Partea I. Descrierea imobilului

TEREN Extravilan

Adresa: Jud. Prahova

| Nr. Crt | Nr cadastral Nr. topografic | Suprafața* (mp) | Observații / Referințe |
|---------|-----------------------------|-----------------|---|
| A1 | | 4.000 | Sector cadastral:13 Teren neimprejmuit; |

B. Partea II. Proprietari și acte

| Inscrieri privitoare la dreptul de proprietate și alte drepturi reale | Referințe |
|--|-----------|
| / | |
| Act Administrativ nr. 74996, din 30/11/2002 emis de CJSDPAT PRAHOVA (TITLU DE PROPRIETATE;); | |
| B1 | A1 |
| Intabulare, drept de PROPRIETATE, dobandit prin Reconstituire, cota actuala 1/1, cota initiala 1/1 1) POPESCU NICOLAE | |

C. Partea III. SARCINI .

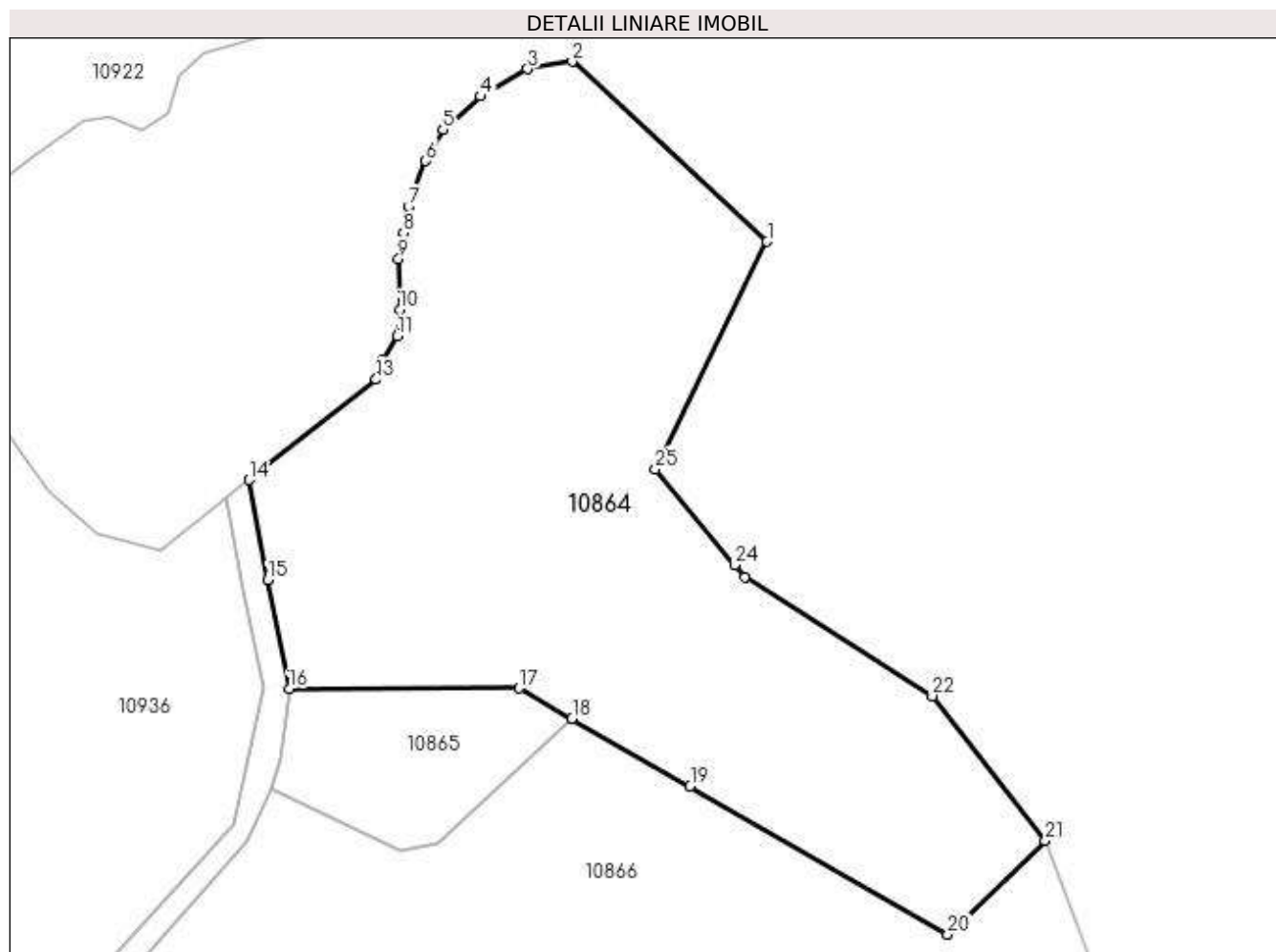
| Inscrieri privind dezmembramintele dreptului de proprietate, drepturi reale de garanție și sarcini | Referințe |
|--|-----------|
| NU SUNT | |

Anexa Nr. 1 La Partea I

Teren

| | | |
|--------------|-----------------|------------------------|
| Nr cadastral | Suprafața (mp)* | Observații / Referințe |
| | 4.000 | |

* Suprafața este determinată în planul de proiecție Stereo 70.



Date referitoare la teren

| Crt | Categorie folosință | Intra vilan | Suprafața (mp) | Tarla | Parcelă | Nr. topo | Observații / Referințe |
|-----|---------------------|-------------|----------------|-------|------------|----------|------------------------|
| 1 | pasune | NU | 4.000 | 28 | 1014, 1015 | - | |

Lungime Segmente

1) Valorile lungimilor segmentelor sunt obținute din proiecție în plan.

| Punct început | X / Y | Punct sfârșit | X / Y | Lungime segment (** (m) |
|---------------|----------------------------|---------------|----------------------------|-------------------------|
| 1 | 590.149,443 388.602,646 | 2 | 590.126,63 388.623,725 | 31.061 |
| 3 | 590.121,395 388.622,853 | 4 | 590.115,869 388.619,654 | 6.385 |
| 5 | 590.111,507 388.615,727 | 6 | 590.109,471 388.612,092 | 4.166 |
| 7 | 590.107,435 388.606,712 | 8 | 590.106,854 388.603,658 | 3.109 |
| 9 | 590.106,272 388.600,604 | 10 | 590.106,417 388.594,642 | 5.964 |

| Punct început | X / Y | Punct sfârșit | X / Y | Lungime segment (** (m) |
|---------------|----------------------------|---------------|----------------------------|-------------------------|
| 2 | 590.126,63 388.623,725 | 3 | 590.121,395 388.622,853 | 5.307 |
| 4 | 590.115,869 388.619,654 | 5 | 590.111,507 388.615,727 | 5.869 |
| 6 | 590.109,471 388.612,092 | 7 | 590.107,435 388.606,712 | 5.752 |
| 8 | 590.106,854 388.603,658 | 9 | 590.106,272 388.600,604 | 3.109 |
| 10 | 590.106,417 388.594,642 | 11 | 590.106,127 388.591,589 | 3.067 |

| Punct început | X / Y | Punct sfârșit | X / Y | Lungime segment (** (m) |
|---------------|----------------------------|---------------|----------------------------|-------------------------|
| 11 | 590.106,127 388.591,589 | 12 | 590.104,527 388.588,826 | 3.193 |
| 13 | 590.103,655 388.586,499 | 14 | 590.088,745 388.574,76 | 18.977 |
| 15 | 590.090,993 388.563,028 | 16 | 590.093,47 388.550,296 | 12.971 |
| 17 | 590.120,415 388.550,36 | 18 | 590.126,603 388.546,81 | 7.134 |
| 19 | 590.140,42 388.538,883 | 20 | 590.170,625 388.521,555 | 34.822 |
| 21 | 590.182,04 388.532,519 | 22 | 590.168,797 388.549,458 | 21.501 |
| 23 | 590.146,867 388.563,357 | 24 | 590.145,663 388.564,807 | 1.885 |
| 25 | 590.136,352 388.576,031 | 1 | 590.149,443 388.602,646 | 29.66 |

| Punct început | X / Y | Punct sfârșit | X / Y | Lungime segment (** (m) |
|---------------|----------------------------|---------------|----------------------------|-------------------------|
| 12 | 590.104,527 388.588,826 | 13 | 590.103,655 388.586,499 | 2.485 |
| 14 | 590.088,745 388.574,76 | 15 | 590.090,993 388.563,028 | 11.945 |
| 16 | 590.093,47 388.550,296 | 17 | 590.120,415 388.550,36 | 26.945 |
| 18 | 590.126,603 388.546,81 | 19 | 590.140,42 388.538,883 | 15.929 |
| 20 | 590.170,625 388.521,555 | 21 | 590.182,04 388.532,519 | 15.828 |
| 22 | 590.168,797 388.549,458 | 23 | 590.146,867 388.563,357 | 25.964 |
| 24 | 590.145,663 388.564,807 | 25 | 590.136,352 388.576,031 | 14.583 |

** Lungimile segmentelor sunt determinate în planul de proiecție Stereo 70 și sunt rotunjite la 1 milimetru.

*** Distanța dintre puncte este formată din segmente cumulate ce sunt mai mici decât valoarea 1 milimetru.

**DATE DESPRE IMOBILUL NR. 10865**

Oficiul de Cadastru și Publicitate Imobiliară PRAHOVA
Biroul de Cadastru și Publicitate Imobiliară Ploiești

A. Partea I. Descrierea imobilului

TEREN Extravilan

Adresa: Jud. Prahova

| Nr. Crt | Nr cadastral Nr. topografic | Suprafața* (mp) | Observații / Referințe |
|---------|-----------------------------|-----------------|--|
| A1 | | 458 | Sector cadastral:13 Teren neimprejmuit; Teren la dispozitia comisiei locale de fond funciar conform art. 13, alin. 14 din legea 7/1996. |

B. Partea II. Proprietari și acte

| Inscrieri privitoare la dreptul de proprietate și alte drepturi reale | Referințe |
|---|-----------|
| / | |
| Act Normativ nr. 7, din 13/03/1996 emis de PARLAMENTUL ROMANIEI (LEGE;); | |
| B1 | A1 |
| Intabulare, drept de PROPRIETATE, dobandit prin Lege, cota actuala 1/1, cota initiala 1/1 1) COMUNA BUCOV, CIF:2843531 | |

C. Partea III. SARCINI .

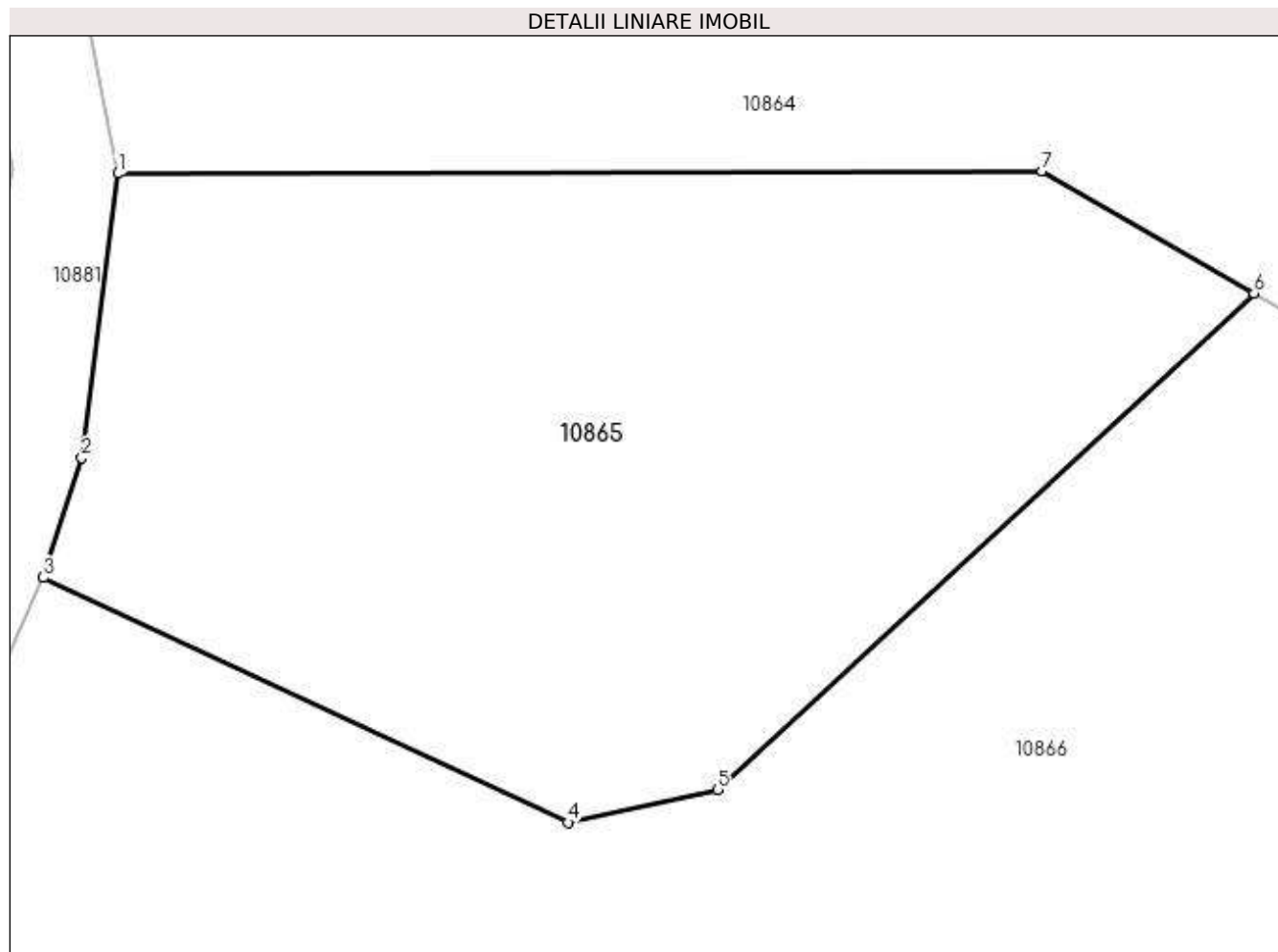
| Inscrieri privind dezmembramintele dreptului de proprietate, drepturi reale de garanție și sarcini | Referințe |
|--|-----------|
| NU SUNT | |

Anexa Nr. 1 La Partea I

Teren

| Nr cadastral | Suprafața (mp)* | Observații / Referințe |
|--------------|-----------------|---|
| | 458 | Teren la dispozitia comisiei locale de fond funciar conform art. 13, alin. 14 din legea 7/1996. |

* Suprafața este determinată în planul de proiecție Stereo 70.



Date referitoare la teren

| Crt | Categorie folosință | Intra vilan | Suprafața (mp) | Tarla | Parcelă | Nr. topo | Observații / Referințe |
|-----|---------------------|-------------|----------------|-------|---------|----------|------------------------|
| 1 | pasune | NU | 458 | 28 | 1017/1 | - | |

Lungime Segmente

1) Valorile lungimilor segmentelor sunt obținute din proiecție în plan.

| Punct început | X / Y | Punct sfârșit | X / Y | Lungime segment (** (m) |
|---------------|----------------------------|---------------|----------------------------|-------------------------|
| 1 | 590.093,47 388.550,296 | 2 | 590.092,419 388.542,004 | 8.358 |
| 2 | 590.092,419 388.542,004 | 3 | 590.091,299 388.538,515 | 3.664 |
| 3 | 590.091,299 388.538,515 | 4 | 590.106,599 388.531,373 | 16.885 |
| 4 | 590.106,599 388.531,373 | 5 | 590.110,974 388.532,331 | 4.479 |
| 5 | 590.110,974 388.532,331 | 6 | 590.126,603 388.546,81 | 21.305 |

| Punct început | X / Y | Punct sfârşit | X / Y | Lungime segment (** (m) |
|---------------|---------------------------|---------------|---------------------------|-------------------------|
| 6 | 590.126,603 388.546,81 | 7 | 590.120,415 388.550,36 | 7.134 |
| 7 | 590.120,415 388.550,36 | 1 | 590.093,47 388.550,296 | 26.945 |

** Lungimile segmentelor sunt determinate în planul de proiecție Stereo 70 și sunt rotunjite la 1 milimetru.

*** Distanța dintre puncte este formată din segmente cumulate ce sunt mai mici decât valoarea 1 milimetru.

**DATE DESPRE IMOBILUL NR. 10866**

Oficiul de Cadastru și Publicitate Imobiliară PRAHOVA
Biroul de Cadastru și Publicitate Imobiliară Ploiești

A. Partea I. Descrierea imobilului

TEREN Extravilan

Adresa: Jud. Prahova

| Nr. Crt | Nr cadastral Nr. topografic | Suprafața* (mp) | Observații / Referințe |
|---------|-----------------------------|------------------------------------|---|
| A1 | | Din acte: 5.700 Masurata: 5.701 | Sector cadastral:13 Teren neimprejmuit; |

B. Partea II. Proprietari și acte

| Inscrieri privitoare la dreptul de proprietate și alte drepturi reale | Referințe |
|--|-----------|
| / | |
| Act Administrativ nr. 74948, din 23/04/1999 emis de CJSDPAT PRAHOVA (TITLU DE PROPRIETATE;); | |
| B1 | A1 |
| Intabulare, drept de PROPRIETATE, dobandit prin Reconstituire, cota actuala 1/1, cota initiala 1/1 | |
| 1) MIHAI IOSEFINA | |
| 2) CHIRIȚOIU ION-SILVIU | |

C. Partea III. SARCINI .

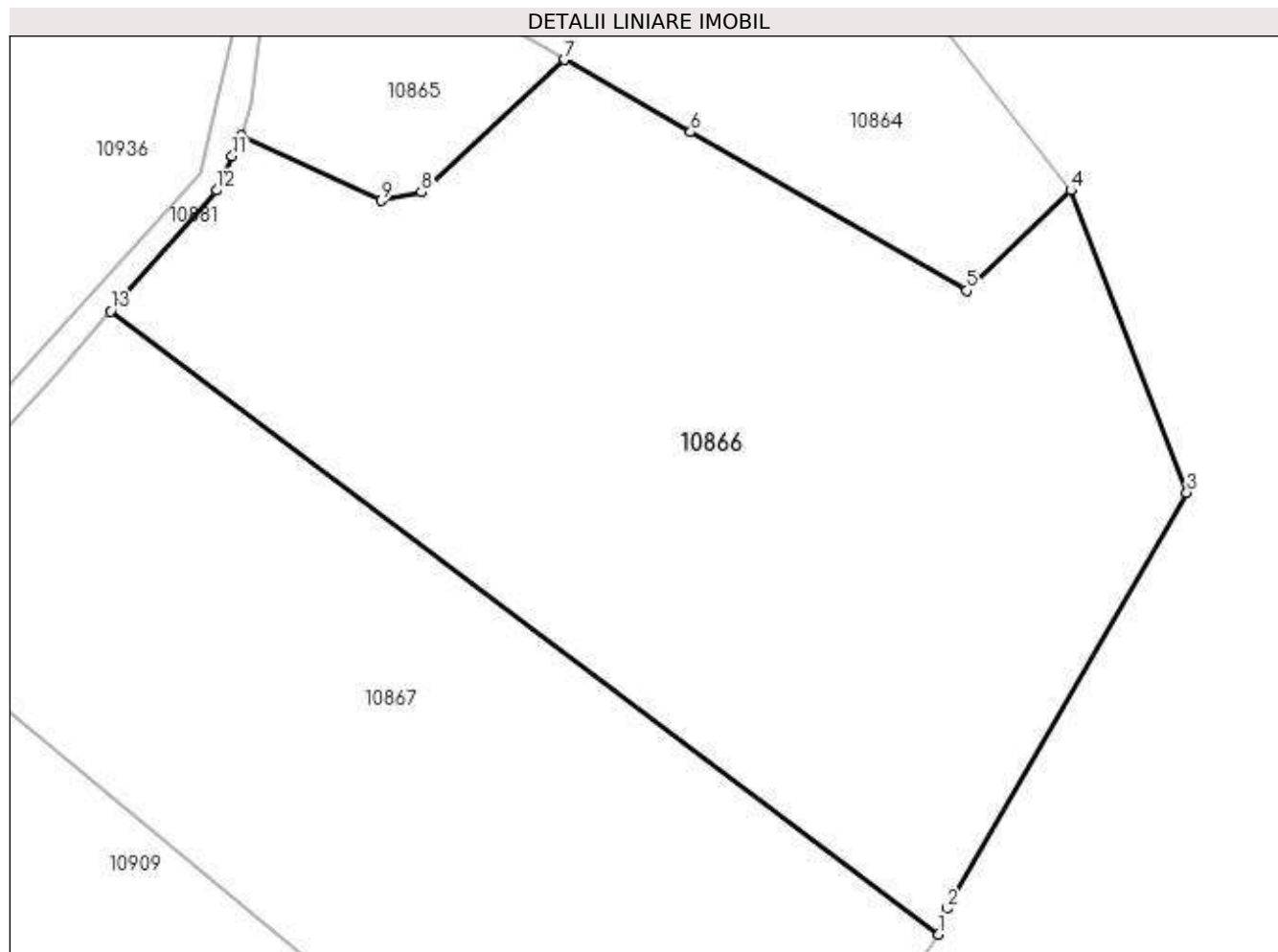
| Inscrieri privind dezmembramintele dreptului de proprietate, drepturi reale de garanție și sarcini | Referințe |
|--|-----------|
| NU SUNT | |

Anexa Nr. 1 La Partea I

Teren

| | | |
|--------------|------------------------------------|------------------------|
| Nr cadastral | Suprafața (mp)* | Observații / Referințe |
| | Din acte: 5.700 Masurata: 5.701 | |

* Suprafața este determinată în planul de proiecție Stereo 70.



Date referitoare la teren

| Crt | Categorie folosință | Intra vilan | Suprafața (mp) | Tarla | Parcelă | Nr. topo | Observații / Referințe |
|-----|---------------------|-------------|----------------|-------|---------|----------|------------------------|
| 1 | pașune | NU | 5.701 | 28 | 1017 | - | |

Lungime Segmente

1) Valorile lungimilor segmentelor sunt obținute din proiecție în plan.

| Punct început | X / Y | Punct sfârșit | X / Y | Lungime segment (** (m) |
|---------------|----------------------------|---------------|----------------------------|-------------------------|
| 1 | 590.167,56 388.451,139 | 2 | 590.168,486 388.453,961 | 2.97 |
| 2 | 590.168,486 388.453,961 | 3 | 590.194,72 388.499,472 | 52.531 |
| 3 | 590.194,72 388.499,472 | 4 | 590.182,04 388.532,519 | 35.396 |
| 4 | 590.182,04 388.532,519 | 5 | 590.170,625 388.521,555 | 15.828 |
| 5 | 590.170,625 388.521,555 | 6 | 590.140,42 388.538,883 | 34.822 |

| Punct început | X / Y | Punct sfârșit | X / Y | Lungime segment (** (m) |
|---------------|----------------------------|---------------|----------------------------|-------------------------|
| 6 | 590.140,42 388.538,883 | 7 | 590.126,603 388.546,81 | 15.929 |
| 7 | 590.126,603 388.546,81 | 8 | 590.110,974 388.532,331 | 21.305 |
| 8 | 590.110,974 388.532,331 | 9 | 590.106,599 388.531,373 | 4.479 |
| 9 | 590.106,599 388.531,373 | 10 | 590.091,299 388.538,515 | 16.885 |
| 10 | 590.091,299 388.538,515 | 11 | 590.090,274 388.536,256 | 2.481 |
| 11 | 590.090,274 388.536,256 | 12 | 590.088,578 388.532,518 | 4.105 |
| 12 | 590.088,578 388.532,518 | 13 | 590.076,946 388.519,306 | 17.603 |
| 13 | 590.076,946 388.519,306 | 1 | 590.167,56 388.451,139 | 113.392 |

** Lungimile segmentelor sunt determinate în planul de proiecție Stereo 70 și sunt rotunjite la 1 milimetru.

*** Distanța dintre puncte este formată din segmente cumulate ce sunt mai mici decât valoarea 1 milimetru.

**DATE DESPRE IMOBILUL NR. 10867**

Oficiul de Cadastru și Publicitate Imobiliară PRAHOVA
Biroul de Cadastru și Publicitate Imobiliară Ploiești

A. Partea I. Descrierea imobilului

TEREN Extravilan

Adresa: Jud. Prahova

| Nr. Crt | Nr cadastral Nr. topografic | Suprafața* (mp) | Observații / Referințe |
|---------|-----------------------------|-----------------|---|
| A1 | | 5.000 | Sector cadastral:13 Teren neimprejmuit; |

B. Partea II. Proprietari și acte

| Inscrieri privitoare la dreptul de proprietate și alte drepturi reale | Referințe |
|---|-----------|
| / | |
| Act Administrativ nr. 83813, din 31/07/2002 emis de CJSDPAT PRAHOVA (TITLU DE PROPRIETATE;); | |
| B1 | A1 |
| Intabulare, drept de PROPRIETATE, dobândit prin Reconstituire, cota actuala 1/1, cota initiala 1/1 1) OPRESCU MARIOARA | |

C. Partea III. SARCINI .

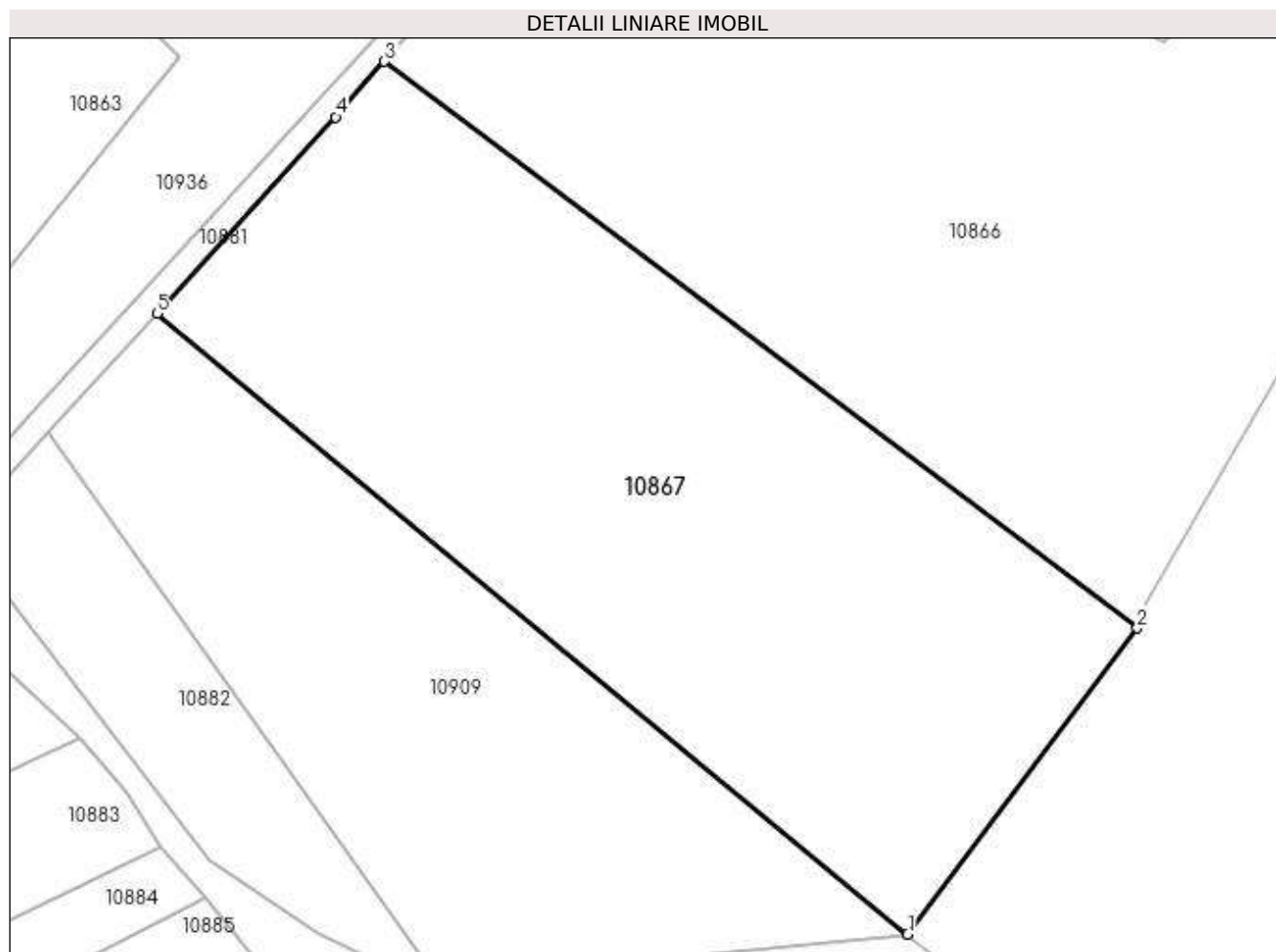
| Inscrieri privind dezmembramintele dreptului de proprietate, drepturi reale de garanție și sarcini | Referințe |
|--|-----------|
| NU SUNT | |

Anexa Nr. 1 La Partea I

Teren

| | | |
|--------------|-----------------|------------------------|
| Nr cadastral | Suprafața (mp)* | Observații / Referințe |
| | 5.000 | |

* Suprafața este determinată în planul de proiecție Stereo 70.



Date referitoare la teren

| Crt | Categorie folosință | Intra vilan | Suprafața (mp) | Tarla | Parcelă | Nr. topo | Observații / Referințe |
|-----|---------------------|-------------|----------------|-------|-----------|----------|------------------------|
| 1 | pasune | NU | 5.000 | 28 | 1018,1019 | - | |

Lungime Segmente

1) Valorile lungimilor segmentelor sunt obținute din proiecție în plan.

| Punct început | X / Y | Punct sfârșit | X / Y | Lungime segment (** (m) |
|---------------|----------------------------|---------------|----------------------------|-------------------------|
| 1 | 590.139,906 388.414,304 | 2 | 590.167,56 388.451,139 | 46.06 |
| 2 | 590.167,56 388.451,139 | 3 | 590.076,946 388.519,306 | 113.392 |
| 3 | 590.076,946 388.519,306 | 4 | 590.071,077 388.512,615 | 8.9 |
| 4 | 590.071,077 388.512,615 | 5 | 590.049,558 388.489,009 | 31.942 |
| 5 | 590.049,558 388.489,009 | 1 | 590.139,906 388.414,304 | 117.233 |

**** Lungimile segmentelor sunt determinate în planul de proiecție Stereo 70 și sunt rotunjite la 1 milimetru.**

***** Distanța dintre puncte este formată din segmente cumulate ce sunt mai mici decât valoarea 1 milimetru.**

**DATE DESPRE IMOBILUL NR. 10868**

Oficiul de Cadastru și Publicitate Imobiliară PRAHOVA
Biroul de Cadastru și Publicitate Imobiliară Ploiești

A. Partea I. Descrierea imobilului

TEREN Necunoscut

Adresa: Loc. Valea Orlei, Jud. Prahova

| Nr. Crt | Nr cadastral Nr. topografic | Suprafața* (mp) | Observații / Referințe |
|---------|-----------------------------|-----------------|---|
| A1 | | 11.222 | Sector cadastral:13 Teren neimprejmuit; |

B. Partea II. Proprietari și acte

| Inscrieri privitoare la dreptul de proprietate și alte drepturi reale | | Referințe |
|---|--|-----------|
| / | | |
| Act Normativ nr. 7, din 13/03/1996 emis de PARLAMENTUL ROMANIEI (LEGE;); | | |
| B1 | Inscrierea provizorie, drept de PROPRIETATE, dobandit prin Lege, cota actuala 1/1, cota initiala 1/1 1) COMUNA BUCOV, CIF:2843531 | A1 |

C. Partea III. SARCINI .

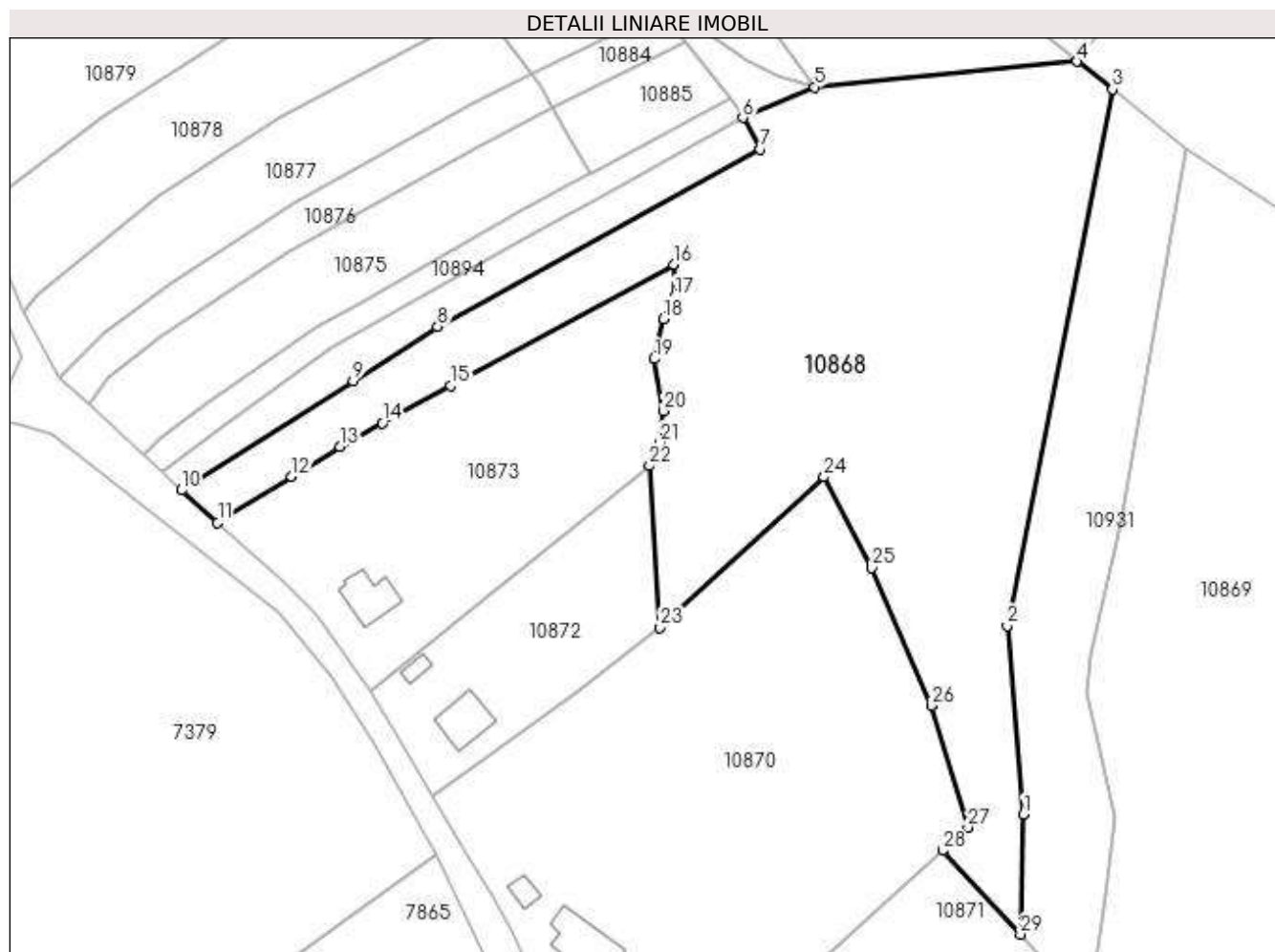
| Inscrieri privind dezmembramintele dreptului de proprietate, drepturi reale de garanție și sarcini | Referințe |
|--|-----------|
| NU SUNT | |

Anexa Nr. 1 La Partea I

Teren

| Nr cadastral | Suprafața (mp)* | Observații / Referințe |
|--------------|-----------------|------------------------|
| | 11.222 | |

* Suprafața este determinată în planul de proiecție Stereo 70.



Date referitoare la teren

| Crt | Categorie folosință | Intra vilan | Suprafața (mp) | Tarla | Parcelă | Nr. topo | Observații / Referințe |
|-----|---------------------|-------------|----------------|-------|-------------|----------|------------------------|
| 1 | pasune | NU | 10.782 | 28 | 1024,1024/1 | - | |
| 2 | pasune | DA | 440 | 28 | 1040 | - | |

Lungime Segmente

1) Valorile lungimilor segmentelor sunt obținute din proiecție în plan.

| Punct început | X / Y | Punct sfârșit | X / Y | Lungime segment (** (m) |
|---------------|----------------------------|---------------|----------------------------|-------------------------|
| 1 | 590.128,316 388.252,422 | 2 | 590.124,82 388.292,982 | 40.71 |
| 3 | 590.147,482 388.408,33 | 4 | 590.139,906 388.414,304 | 9.648 |
| 5 | 590.083,44 388.408,811 | 6 | 590.067,945 388.402,216 | 16.84 |
| 7 | 590.071,735 388.395,475 | 8 | 590.002,342 388.357,309 | 79.196 |

| Punct început | X / Y | Punct sfârșit | X / Y | Lungime segment (** (m) |
|---------------|----------------------------|---------------|----------------------------|-------------------------|
| 2 | 590.124,82 388.292,982 | 3 | 590.147,482 388.408,33 | 117.553 |
| 4 | 590.139,906 388.414,304 | 5 | 590.083,44 388.408,811 | 56.733 |
| 6 | 590.067,945 388.402,216 | 7 | 590.071,735 388.395,475 | 7.733 |
| 8 | 590.002,342 388.357,309 | 9 | 589.984,136 388.345,681 | 21.603 |

| Punct început | X / Y | Punct sfârșit | X / Y | Lungime segment (** (m) |
|---------------|----------------------------|---------------|----------------------------|-------------------------|
| 9 | 589.984,136 388.345,681 | 10 | 589.947,26 388.322,128 | 43.756 |
| 11 | 589.955,002 388.315,19 | 12 | 589.970,873 388.325,039 | 18.679 |
| 13 | 589.981,24 388.331,486 | 14 | 589.990,368 388.336,574 | 10.45 |
| 15 | 590.005,176 388.344,604 | 16 | 590.053,185 388.370,639 | 54.614 |
| 17 | 590.053,37 388.363,83 | 18 | 590.050,942 388.358,95 | 5.451 |
| 19 | 590.048,862 388.350,363 | 20 | 590.050,872 388.339,157 | 11.385 |
| 21 | 590.050,108 388.332,375 | 22 | 590.047,862 388.327,358 | 5.497 |
| 23 | 590.050,193 388.292,605 | 24 | 590.085,412 388.324,974 | 47.834 |
| 25 | 590.095,643 388.305,425 | 26 | 590.108,542 388.275,811 | 32.301 |
| 27 | 590.116,378 388.249,635 | 28 | 590.110,896 388.244,684 | 7.387 |
| 29 | 590.127,671 388.226,656 | 1 | 590.128,316 388.252,422 | 25.774 |

| Punct început | X / Y | Punct sfârșit | X / Y | Lungime segment (** (m) |
|---------------|----------------------------|---------------|----------------------------|-------------------------|
| 10 | 589.947,26 388.322,128 | 11 | 589.955,002 388.315,19 | 10.396 |
| 12 | 589.970,873 388.325,039 | 13 | 589.981,24 388.331,486 | 12.208 |
| 14 | 589.990,368 388.336,574 | 15 | 590.005,176 388.344,604 | 16.845 |
| 16 | 590.053,185 388.370,639 | 17 | 590.053,37 388.363,83 | 6.812 |
| 18 | 590.050,942 388.358,95 | 19 | 590.048,862 388.350,363 | 8.835 |
| 20 | 590.050,872 388.339,157 | 21 | 590.050,108 388.332,375 | 6.825 |
| 22 | 590.047,862 388.327,358 | 23 | 590.050,193 388.292,605 | 34.831 |
| 24 | 590.085,412 388.324,974 | 25 | 590.095,643 388.305,425 | 22.064 |
| 26 | 590.108,542 388.275,811 | 27 | 590.116,378 388.249,635 | 27.324 |
| 28 | 590.110,896 388.244,684 | 29 | 590.127,671 388.226,656 | 24.625 |

** Lungimile segmentelor sunt determinate în planul de proiecție Stereo 70 și sunt rotunjite la 1 milimetru.

*** Distanța dintre puncte este formată din segmente cumulate ce sunt mai mici decât valoarea 1 milimetru.

**DATE DESPRE IMOBILUL NR. 10869**

Oficiul de Cadastru și Publicitate Imobiliară PRAHOVA
Biroul de Cadastru și Publicitate Imobiliară Ploiești

A. Partea I. Descrierea imobilului

TEREN Necunoscut

Adresa: Loc. Valea Orlei, Jud. Prahova

| Nr. Crt | Nr cadastral Nr. topografic | Suprafața* (mp) | Observații / Referințe |
|---------|-----------------------------|-----------------|---|
| A1 | | 16.400 | Sector cadastral:13 Teren neimpregmuit; |

Construcții

| Crt | Nr cadastral Nr. topografic | Adresa | Observații / Referințe |
|------|-----------------------------|--------------------------------|--|
| A1.1 | -C1 | Loc. Valea Orlei, Jud. Prahova | Nr. niveluri:1; S. construita la sol:138 mp; |
| A1.2 | -C2 | Loc. Valea Orlei, Jud. Prahova | Nr. niveluri:1; S. construita la sol:61 mp; |
| A1.3 | -C3 | Loc. Valea Orlei, Jud. Prahova | Nr. niveluri:1; S. construita la sol:12 mp; |
| A1.4 | -C4 | Loc. Valea Orlei, Jud. Prahova | Nr. niveluri:1; S. construita la sol:9 mp; |

B. Partea II. Proprietari și acte

| Inscrieri privitoare la dreptul de proprietate și alte drepturi reale | Referințe |
|--|------------------------|
| / | |
| Act Administrativ nr. 41392, din 09/10/1995 emis de CJSDPAT PRAHOVA (TITLU DE PROPRIETATE;); | |
| B1 | A1 |
| Intabulare, drept de PROPRIETATE, dobandit prin Reconstituire, cota actuala 1/1, cota initiala 1/1 1) CONSTANTIN MATEI VASILE | |
| Act Administrativ nr. 12387, din 19/05/2023 emis de PRIMARIA COMUNEI BUCOV (ADEVERINTA;); | |
| B2 | A1.1, A1.2, A1.3, A1.4 |
| Intabulare, drept de PROPRIETATE, dobandit prin Construire, cota actuala 1/1, cota initiala 1/1 1) CONSTANTIN MATEI VASILE | |

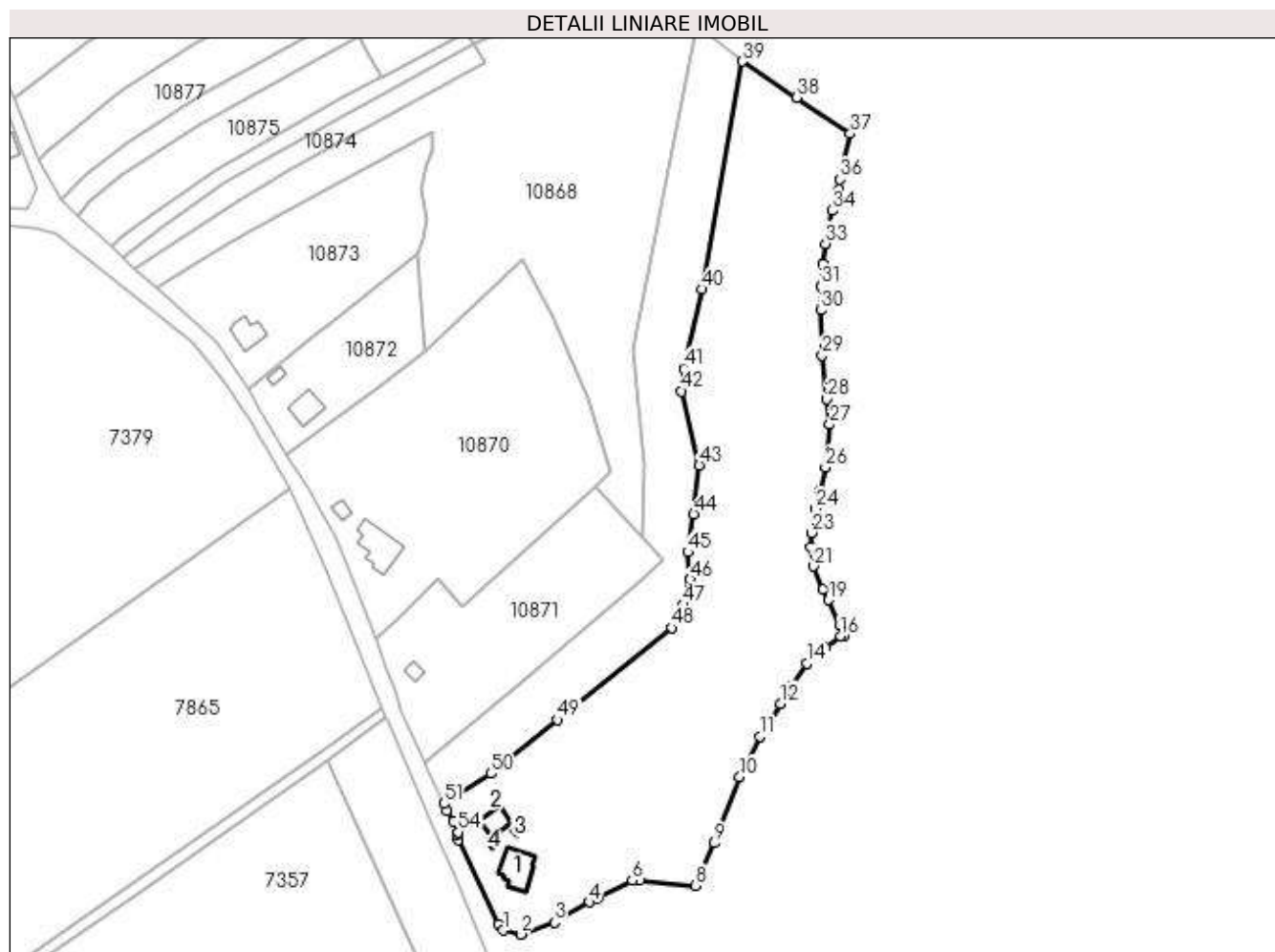
C. Partea III. SARCINI .

| Inscrieri privind dezmembramintele dreptului de proprietate, drepturi reale de garanție și sarcini | Referințe |
|--|-----------|
| NU SUNT | |

Anexa Nr. 1 La Partea I**Teren**

| | | |
|--------------|-----------------|------------------------|
| Nr cadastral | Suprafața (mp)* | Observații / Referințe |
| | 16.400 | |

* Suprafața este determinată în planul de proiecție Stereo 70.

**Date referitoare la teren**

| Crt | Categorie folosință | Intravilan | Suprafața (mp) | Tarla | Parcelă | Nr. topo | Observații / Referințe |
|-----|---------------------|------------|----------------|-------|---------|----------|------------------------|
| 1 | curți constructii | DA | 1.430 | 28 | 1028 | - | |
| 2 | vie | DA | 1.908 | 28 | 1027 | - | |
| 3 | arabil | NU | 5.500 | 28 | 1028/1 | - | |
| 4 | pasune | NU | 7.562 | 28 | 1024 | - | |

Date referitoare la construcții

| Crt | Număr | Destinație construcție | Supraf. (mp) | Situație juridică | Observații / Referințe |
|------|-------|-------------------------|------------------------------|-------------------|--|
| A1.1 | -C1 | construcții de locuințe | Din acte: 0 Masurata: 138 | Cu acte | Nr. niveluri:1; S. construita la sol:138 mp; |
| A1.2 | -C2 | construcții de locuințe | Din acte: 0 Masurata: 61 | Cu acte | Nr. niveluri:1; S. construita la sol:61 mp; |
| A1.3 | -C3 | construcții anexa | Din acte: 0 Masurata: 12 | Cu acte | Nr. niveluri:1; S. construita la sol:12 mp; |
| A1.4 | -C4 | construcții anexa | Din acte: 0 Masurata: 9 | Cu acte | Nr. niveluri:1; S. construita la sol:9 mp; |

Lungime Segmente

1) Valorile lungimilor segmentelor sunt obținute din proiecție în plan.

| Punct început | X / Y | Punct sfârșit | X / Y | Lungime segment | Punct început | X / Y | Punct sfârșit | X / Y | Lungime segment | Punct început | X / Y | Punct sfârșit | X / Y | Lungime segment |
|---------------|----------------------------|---------------|----------------------------|-----------------|---------------|----------------------------|---------------|----------------------------|-----------------|---------------|----------------------------|---------------|----------------------------|-----------------|
| 1 | 590.078,492 388.086,742 | 2 | 590.084,586 388.085,35 | 6.251 | 2 | 590.084,586 388.085,35 | 3 | 590.096,6 388.089,525 | 12.719 | 3 | 590.096,6 388.089,525 | 4 | 590.109,097 388.096,762 | 14.441 |
| 4 | 590.109,097 388.096,762 | 5 | 590.111,922 388.098,398 | 3.265 | 5 | 590.111,922 388.098,398 | 6 | 590.124,285 388.104,488 | 13.782 | 6 | 590.124,285 388.104,488 | 7 | 590.126,868 388.104,451 | 2.583 |
| 7 | 590.126,868 388.104,451 | 8 | 590.146,762 388.102,632 | 19.977 | 8 | 590.146,762 388.102,632 | 9 | 590.153,557 388.117,854 | 16.67 | 9 | 590.153,557 388.117,854 | 10 | 590.162,494 388.141,33 | 25.12 |
| 10 | 590.162,494 388.141,33 | 11 | 590.169,847 388.155,705 | 16.146 | 11 | 590.169,847 388.155,705 | 12 | 590.177,039 388.167,386 | 13.718 | 12 | 590.177,039 388.167,386 | 13 | 590.180,689 388.173,284 | 6.936 |
| 13 | 590.180,689 388.173,284 | 14 | 590.186,551 388.181,67 | 10.232 | 14 | 590.186,551 388.181,67 | 15 | 590.192,686 388.187,46 | 8.436 | 15 | 590.192,686 388.187,46 | 16 | 590.198,343 388.191,346 | 6.863 |
| 16 | 590.198,343 388.191,346 | 17 | 590.199,785 388.191,697 | 1.484 | 17 | 590.199,785 388.191,697 | 18 | 590.198,025 388.195,359 | 4.063 | 18 | 590.198,025 388.195,359 | 19 | 590.193,973 388.204,219 | 9.743 |
| 19 | 590.193,973 388.204,219 | 20 | 590.192,2 388.208,097 | 4.264 | 20 | 590.192,2 388.208,097 | 21 | 590.188,739 388.216,262 | 8.868 | 21 | 590.188,739 388.216,262 | 22 | 590.187,665 388.222,958 | 6.782 |
| 22 | 590.187,665 388.222,958 | 23 | 590.187,969 388.228,16 | 5.211 | 23 | 590.187,969 388.228,16 | 24 | 590.189,528 388.236,723 | 8.704 | 24 | 590.189,528 388.236,723 | 25 | 590.191,035 388.242,919 | 6.377 |
| 25 | 590.191,035 388.242,919 | 26 | 590.192,941 388.251,444 | 8.735 | 26 | 590.192,941 388.251,444 | 27 | 590.194,531 388.266,599 | 15.238 | 27 | 590.194,531 388.266,599 | 28 | 590.193,567 388.275,656 | 9.108 |
| 28 | 590.193,567 388.275,656 | 29 | 590.191,821 388.291,204 | 15.646 | 29 | 590.191,821 388.291,204 | 30 | 590.191,294 388.307,259 | 16.064 | 30 | 590.191,294 388.307,259 | 31 | 590.191,57 388.315,828 | 8.573 |
| 31 | 590.191,57 388.315,828 | 32 | 590.192,17 388.323,685 | 7.88 | 32 | 590.192,17 388.323,685 | 33 | 590.193,126 388.330,913 | 7.291 | 33 | 590.193,126 388.330,913 | 34 | 590.195,504 388.342,731 | 12.055 |
| 34 | 590.195,504 388.342,731 | 35 | 590.197,774 388.350,178 | 7.785 | 35 | 590.197,774 388.350,178 | 36 | 590.198,168 388.353,828 | 3.671 | 36 | 590.198,168 388.353,828 | 37 | 590.201,832 388.370,031 | 16.612 |
| 37 | 590.201,832 388.370,031 | 38 | 590.182,764 388.382,826 | 22.963 | 38 | 590.182,764 388.382,826 | 39 | 590.163,514 388.395,687 | 23.151 | 39 | 590.163,514 388.395,687 | 40 | 590.149,054 388.314,703 | 82.265 |
| 40 | 590.149,054 388.314,703 | 41 | 590.142,731 388.286,544 | 28.86 | 41 | 590.142,731 388.286,544 | 42 | 590.141,847 388.278,494 | 8.098 | 42 | 590.141,847 388.278,494 | 43 | 590.148,115 388.252,101 | 27.127 |
| 43 | 590.148,115 388.252,101 | 44 | 590.146,153 388.234,78 | 17.432 | 44 | 590.146,153 388.234,78 | 45 | 590.144,085 388.221,239 | 13.698 | 45 | 590.144,085 388.221,239 | 46 | 590.144,875 388.211,541 | 9.73 |
| 46 | 590.144,875 388.211,541 | 47 | 590.142,248 388.202,568 | 9.35 | 47 | 590.142,248 388.202,568 | 48 | 590.138,397 388.194,285 | 9.134 | 48 | 590.138,397 388.194,285 | 49 | 590.097,796 388.161,577 | 52.137 |
| 49 | 590.097,796 388.161,577 | 50 | 590.074,081 388.142,532 | 30.416 | 50 | 590.074,081 388.142,532 | 51 | 590.057,289 388.131,777 | 19.941 | 51 | 590.057,289 388.131,777 | 52 | 590.058,416 388.129,167 | 2.843 |
| 52 | 590.058,416 388.129,167 | 53 | 590.060,848 388.125,732 | 4.209 | 53 | 590.060,848 388.125,732 | 54 | 590.062,3 388.121,707 | 4.279 | 54 | 590.062,3 388.121,707 | 55 | 590.062,129 388.120,847 | 0.877 |
| 55 | 590.062,129 388.120,847 | 56 | 590.062,382 388.118,959 | 1.905 | 56 | 590.062,382 388.118,959 | 57 | 590.076,859 388.088,959 | 33.31 | 57 | 590.076,859 388.088,959 | 1 | 590.078,492 388.086,742 | 2.754 |

** Lungimile segmentelor sunt determinate în planul de proiecție Stereo 70 și sunt rotunjite la 1 milimetru.

*** Distanța dintre puncte este formată din segmente cumulate ce sunt mai mici decât valoarea 1 milimetru.

**DATE DESPRE IMOBILUL NR. 10870**

Oficiul de Cadastru și Publicitate Imobiliară PRAHOVA
Biroul de Cadastru și Publicitate Imobiliară Ploiești

A. Partea I. Descrierea imobilului

TEREN Necunoscut

Adresa: Loc. Valea Orlei, Jud. Prahova

| Nr. Crt | Nr cadastral Nr. topografic | Suprafața* (mp) | Observații / Referințe |
|---------|-----------------------------|-----------------|---|
| A1 | | 8.000 | Sector cadastral:13 Teren neimprejmuit; Diferenta de suprafata se regaseste la ID 8333 |

Construcții

| Crt | Nr cadastral Nr. topografic | Adresa | Observații / Referințe |
|------|-----------------------------|--------------------------------|--|
| A1.1 | -C1 | Loc. Valea Orlei, Jud. Prahova | Nr. niveluri:1; S. construita la sol:162 mp; |
| A1.2 | -C2 | Loc. Valea Orlei, Jud. Prahova | Nr. niveluri:1; S. construita la sol:27 mp; |

B. Partea II. Proprietari și acte

| Inscrieri privitoare la dreptul de proprietate și alte drepturi reale | | Referințe |
|---|---|------------|
| / | | |
| Act Administrativ nr. 74943, din 13/07/1998 emis de CJSDPAT PRAHOVA (TITLU DE PROPRIETATE;); | | |
| B1 | Intabulare, drept de PROPRIETATE, dobandit prin Reconstituire, cota actuala 1/1, cota initiala 1/1 1) CONSTANTIN ION | A1 |
| Act Administrativ nr. 12387, din 19/05/2023 emis de PRIMARIA COMUNEI BUCOV (ADEVERINTA;); | | |
| B2 | Intabulare, drept de PROPRIETATE, dobandit prin Construire, cota actuala 1/1, cota initiala 1/1 1) CONSTANTIN ION | A1.1, A1.2 |

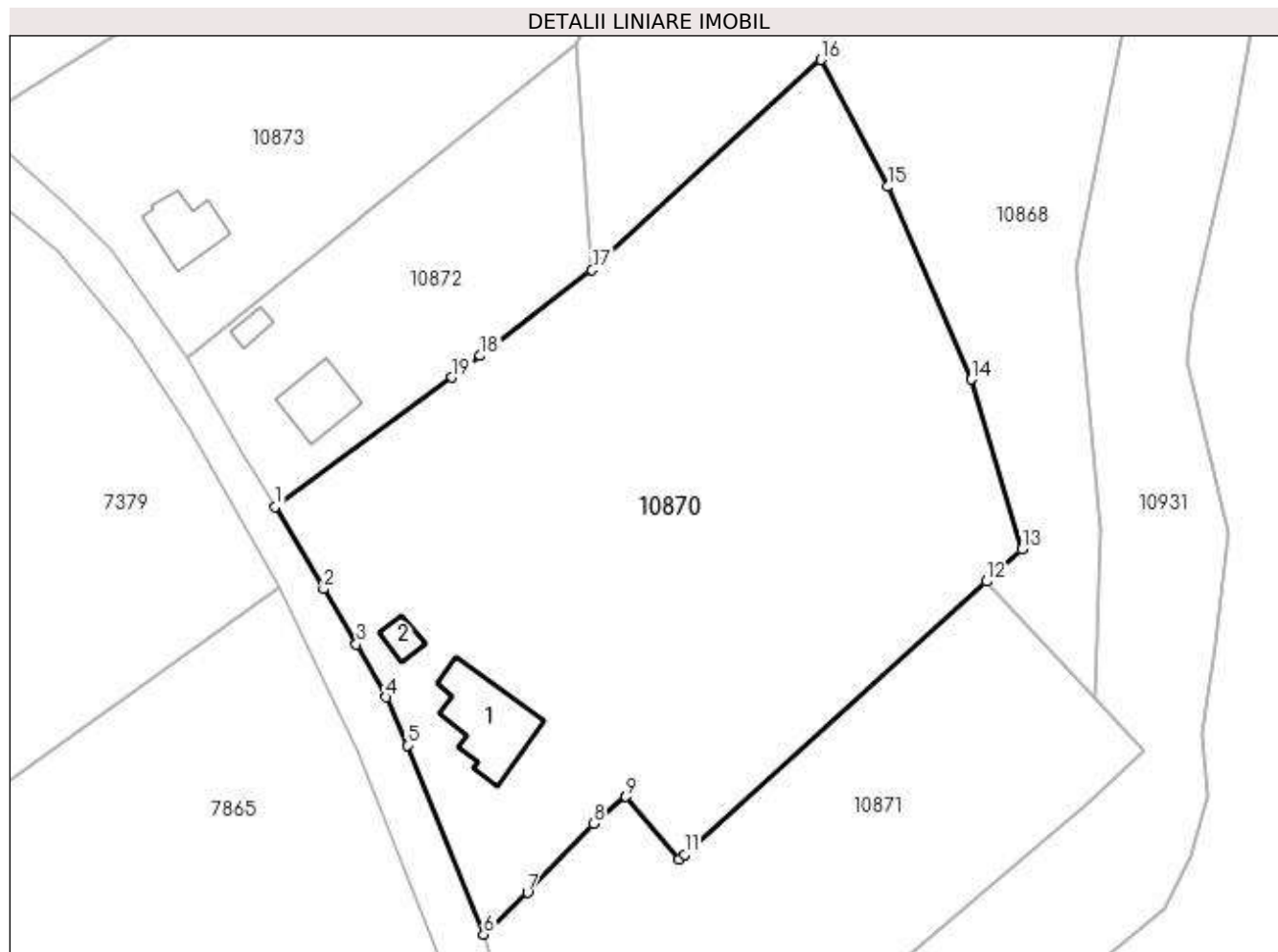
C. Partea III. SARCINI .

| Inscrieri privind dezmembramintele dreptului de proprietate, drepturi reale de garanție și sarcini | Referințe |
|--|-----------|
| NU SUNT | |

Anexa Nr. 1 La Partea I**Teren**

| Nr cadastral | Suprafața (mp)* | Observații / Referințe |
|--------------|-----------------|--|
| | 8.000 | Diferenta de suprafata se regaseste la ID 8333 |

* Suprafata este determinată in planul de proiectie Stereo 70.

**Date referitoare la teren**

| Crt | Categorie folosință | Intra vilan | Suprafața (mp) | Tarla | Parcelă | Nr. topo | Observații / Referințe |
|-----|---------------------|-------------|----------------|-------|---------|----------|------------------------|
| 1 | curți constructii | DA | 1.270 | 28 | 1037 | - | |
| 2 | arabil | DA | 527 | 28 | 1037/1 | - | |
| 3 | vie | DA | 1.332 | 28 | 1038 | - | |
| 4 | arabil | NU | 4.871 | 28 | 1037/1 | - | |

Date referitoare la construcții

| Crt | Număr | Destinație construcție | Supraf. (mp) | Situație juridică | Observații / Referințe |
|------|-------|-------------------------|------------------------------|-------------------|--|
| A1.1 | -C1 | construcții de locuințe | Din acte: 0 Masurata: 162 | Cu acte | Nr. niveluri:1; S. construita la sol:162 mp; |
| A1.2 | -C2 | construcții anexa | Din acte: 0 Masurata: 27 | Cu acte | Nr. niveluri:1; S. construita la sol:27 mp; |

Lungime Segmente

1) Valorile lungimilor segmentelor sunt obținute din proiectie în plan.

| Punct început | X / Y | Punct sfârșit | X / Y | Lungime segment (** (m) |
|---------------|-------|---------------|-------|-------------------------|
|---------------|-------|---------------|-------|-------------------------|

| Punct început | X / Y | Punct sfârșit | X / Y | Lungime segment (** (m) |
|---------------|----------------------------|---------------|----------------------------|-------------------------|
| 1 | 590.001,392 388.256,19 | 2 | 590.008,891 388.243,542 | 14.704 |
| 2 | 590.008,891 388.243,542 | 3 | 590.013,897 388.235,09 | 9.823 |
| 3 | 590.013,897 388.235,09 | 4 | 590.018,49 388.226,913 | 9.379 |
| 4 | 590.018,49 388.226,913 | 5 | 590.021,751 388.219,493 | 8.105 |
| 5 | 590.021,751 388.219,493 | 6 | 590.033,499 388.190,398 | 31.377 |
| 6 | 590.033,499 388.190,398 | 7 | 590.040,245 388.196,823 | 9.316 |
| 7 | 590.040,245 388.196,823 | 8 | 590.050,407 388.207,407 | 14.673 |
| 8 | 590.050,407 388.207,407 | 9 | 590.055,399 388.211,587 | 6.511 |
| 9 | 590.055,399 388.211,587 | 10 | 590.063,613 388.201,988 | 12.634 |
| 10 | 590.063,613 388.201,988 | 11 | 590.064,39 388.202,689 | 1.046 |
| 11 | 590.064,39 388.202,689 | 12 | 590.110,896 388.244,684 | 62.661 |
| 12 | 590.110,896 388.244,684 | 13 | 590.116,378 388.249,635 | 7.387 |
| 13 | 590.116,378 388.249,635 | 14 | 590.108,542 388.275,811 | 27.324 |
| 14 | 590.108,542 388.275,811 | 15 | 590.095,643 388.305,425 | 32.301 |
| 15 | 590.095,643 388.305,425 | 16 | 590.085,412 388.324,974 | 22.064 |
| 16 | 590.085,412 388.324,974 | 17 | 590.050,193 388.292,605 | 47.834 |
| 17 | 590.050,193 388.292,605 | 18 | 590.032,955 388.279,406 | 21.711 |
| 18 | 590.032,955 388.279,406 | 19 | 590.028,629 388.276,093 | 5.449 |
| 19 | 590.028,629 388.276,093 | 1 | 590.001,392 388.256,19 | 33.734 |

** Lungimile segmentelor sunt determinate în planul de proiecție Stereo 70 și sunt rotunjite la 1 milimetru.

*** Distanța dintre puncte este formată din segmente cumulate ce sunt mai mici decât valoarea 1 milimetru.

**DATE DESPRE IMOBILUL NR. 10871**

Oficiul de Cadastru și Publicitate Imobiliară PRAHOVA
Biroul de Cadastru și Publicitate Imobiliară Ploiești

A. Partea I. Descrierea imobilului

TEREN Necunoscut

Nr. CF vechi:568
Nr. cadastral vechi:745

Adresa: Loc. Valea Orlei, Jud. Prahova

| Nr. Crt | Nr cadastral Nr. topografic | Suprafața* (mp) | Observații / Referințe |
|---------|-----------------------------|-----------------|---------------------------------------|
| A1 | 23532 | 4.036 | Sector cadastral:13 Teren imprejmuit; |

Construcții

| Crt | Nr cadastral Nr. topografic | Adresa | Observații / Referințe |
|------|-----------------------------|--------------------------------|---|
| A1.1 | 23532-C1 | Loc. Valea Orlei, Jud. Prahova | Nr. niveluri:1; S. construita la sol:27 mp; |

B. Partea II. Proprietari și acte

| Inscrieri privitoare la dreptul de proprietate și alte drepturi reale | | Referințe |
|--|--|-----------|
| 7578 / 11/05/2004 | | |
| Act Notarial nr. 32551, din 01/01/2004 emis de BNP.TUĐOȘE MARIA (CONTRACT DE VANZARE-CUMPARARE;); | | |
| B1 | Intabulare, drept de PROPRIETATEcumparare ca bun comun, dobandit prin Conventie, cota actuala 1/1, cota initiala 1/1 1) MIHAI DUMITRU 2) MIHAI RODICA <i>OBSERVATII: (provenita din conversia CF 568)</i> | A1, A1.1 |

C. Partea III. SARCINI .

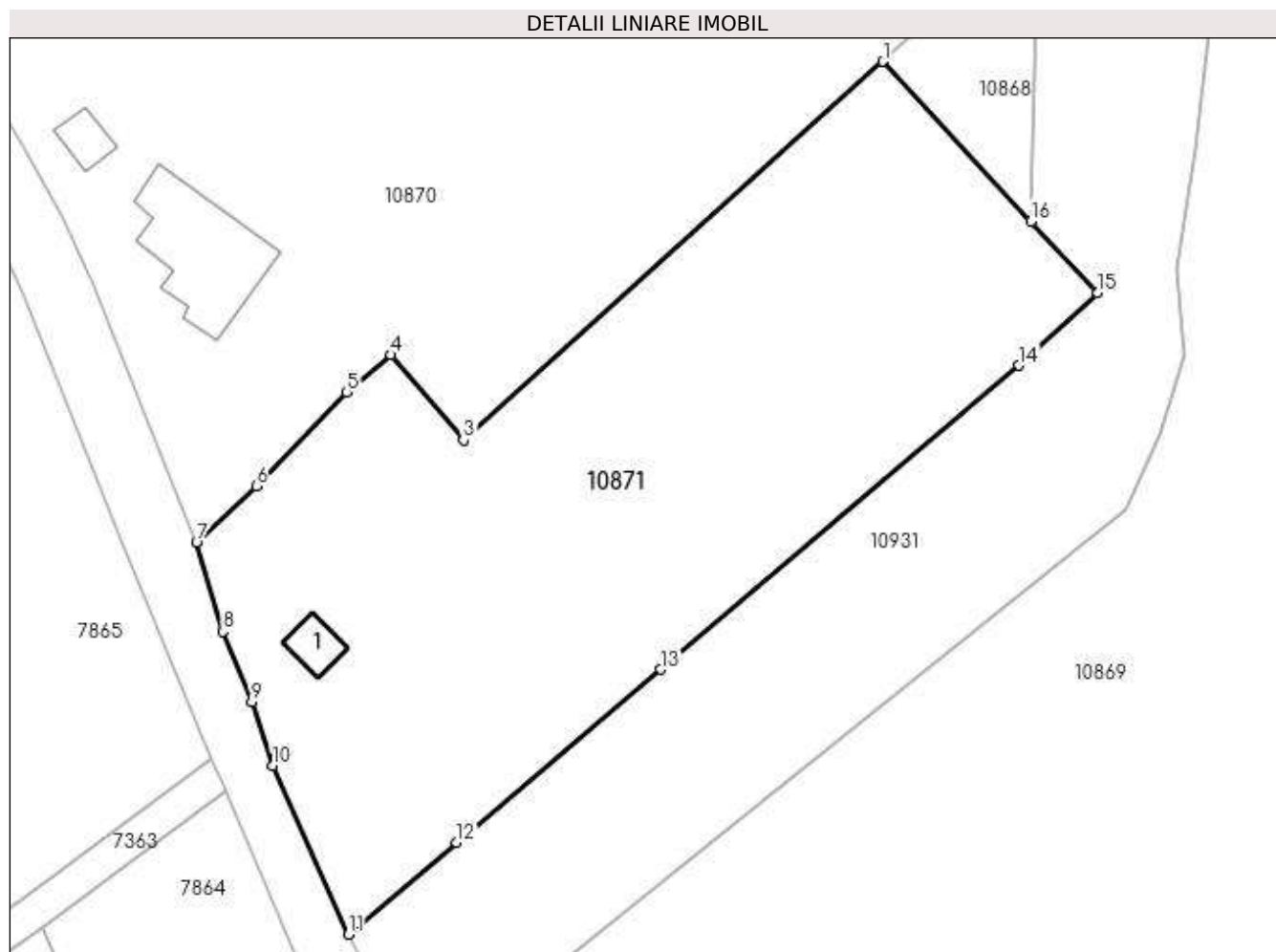
| Inscrieri privind dezmembramintele dreptului de proprietate, drepturi reale de garanție și sarcini | Referințe |
|--|-----------|
| NU SUNT | |

Anexa Nr. 1 La Partea I

Teren

| Nr cadastral | Suprafața (mp)* | Observații / Referințe |
|--------------|-----------------|------------------------|
| 23532 | 4.036 | |

* Suprafața este determinată în planul de proiecție Stereo 70.



Date referitoare la teren

| Crt | Categorie folosință | Intra vilan | Suprafața (mp) | Tarla | Parcelă | Nr. topo | Observații / Referințe |
|-----|---------------------|-------------|----------------|-------|---------|----------|------------------------|
| 1 | curți constructii | DA | 136 | 28 | - | - | |
| 2 | arabil | DA | 1.655 | 28 | 1037/2 | - | |
| 3 | arabil | NU | 2.245 | 28 | 1037/2 | - | |

Date referitoare la construcții

| Crt | Număr | Destinație construcție | Supraf. (mp) | Situație juridică | Observații / Referințe |
|------|----------|-------------------------|-----------------------------|-------------------|---|
| A1.1 | 23532-C1 | construcții de locuințe | Din acte: 0 Masurata: 27 | Cu acte | Nr. niveluri:1; S. construita la sol:27 mp; |

Lungime Segmente

1) Valorile lungimilor segmentelor sunt obținute din proiecție în plan.

| Punct început | X / Y | Punct sfârșit | X / Y | Lungime segment (** (m) |
|---------------|----------------------------|---------------|----------------------------|-------------------------|
| 1 | 590.110,896 388.244,684 | 2 | 590.064,39 388.202,689 | 62.661 |
| 2 | 590.064,39 388.202,689 | 3 | 590.063,613 388.201,988 | 1.046 |

| Punct început | X / Y | Punct sfârşit | X / Y | Lungime segment (** (m) |
|---------------|----------------------------|---------------|----------------------------|-------------------------|
| 3 | 590.063,613 388.201,988 | 4 | 590.055,399 388.211,587 | 12.634 |
| 4 | 590.055,399 388.211,587 | 5 | 590.050,407 388.207,407 | 6.511 |
| 5 | 590.050,407 388.207,407 | 6 | 590.040,245 388.196,823 | 14.673 |
| 6 | 590.040,245 388.196,823 | 7 | 590.033,499 388.190,398 | 9.316 |
| 7 | 590.033,499 388.190,398 | 8 | 590.036,495 388.180,4 | 10.437 |
| 8 | 590.036,495 388.180,4 | 9 | 590.039,695 388.172,43 | 8.588 |
| 9 | 590.039,695 388.172,43 | 10 | 590.042,108 388.165,275 | 7.551 |
| 10 | 590.042,108 388.165,275 | 11 | 590.050,671 388.146,236 | 20.876 |
| 11 | 590.050,671 388.146,236 | 12 | 590.062,843 388.156,588 | 15.979 |
| 12 | 590.062,843 388.156,588 | 13 | 590.085,839 388.176,096 | 30.156 |
| 13 | 590.085,839 388.176,096 | 14 | 590.126,295 388.210,414 | 53.051 |
| 14 | 590.126,295 388.210,414 | 15 | 590.135,181 388.218,585 | 12.072 |
| 15 | 590.135,181 388.218,585 | 16 | 590.127,671 388.226,656 | 11.025 |
| 16 | 590.127,671 388.226,656 | 1 | 590.110,896 388.244,684 | 24.625 |

** Lungimile segmentelor sunt determinate în planul de proiecţie Stereo 70 şi sunt rotunjite la 1 milimetru.

*** Distanţa dintre puncte este formată din segmente cumulate ce sunt mai mici decât valoarea 1 milimetru.

**DATE DESPRE IMOBILUL NR. 10872**

Oficiul de Cadastru și Publicitate Imobiliară PRAHOVA
Biroul de Cadastru și Publicitate Imobiliară Ploiești

A. Partea I. Descrierea imobilului

TEREN Intravilan

Nr. CF vechi:2969

Nr. cadastral vechi:10343

Adresa: Loc. Valea Orlei, Jud. Prahova

| Nr. Crt | Nr cadastral Nr. topografic | Suprafața* (mp) | Observații / Referințe |
|---------|-----------------------------|------------------------------------|---------------------------------------|
| A1 | 20545 | Din acte: 1.800 Masurata: 1.914 | Sector cadastral:13 Teren imprejmuit; |

Construcții

| Crt | Nr cadastral Nr. topografic | Adresa | Observații / Referințe |
|------|-----------------------------|--------------------------------|--|
| A1.1 | 20545-C1 | Loc. Valea Orlei, Jud. Prahova | Nr. niveluri:1; S. construita la sol:89 mp; S. construita desfasurata:89 mp; C1-LOCUINTA(P) IN STARE DE DETERIORARE. P, AN CONSTRUIRE:1965 |
| A1.2 | 20545-C2 | Loc. Valea Orlei, Jud. Prahova | Nr. niveluri:1; S. construita la sol:19 mp; |

B. Partea II. Proprietari și acte

| Inscrieri privitoare la dreptul de proprietate și alte drepturi reale | | Referințe |
|--|--|-----------|
| 60884 / 26/10/2007 | | |
| Contract De Vanzare-Cumparare nr. 6325, din 25/10/2007 emis de NP POPESCU VIORICA; | | |
| B9 | Intabulare, drept de PROPRIETATEcumparare ca bun comun, dobandit prin Conventie, cota actuala 1/1, cota initiala 1/1 1) PARVU FLORIAN DANIEL 2) PARVU CRISTINA LILIANA | A1, A1.1 |
| 54685 / 23/04/2021 | | |
| Inscris Sub Semnatura Privata nr. anexa nr.1.32, din 22/04/2021 emis de Marutoiu Ion; | | |
| B10 | se repositioneaza imobilul conform documentatiei tehnice avizate | A1 |
| / | | |
| Act Administrativ nr. 12387, din 19/05/2023 emis de PRIMARIA COMUNEI BUCOV (ADEVERINTA;); | | |
| B11 | Intabulare, drept de PROPRIETATE, dobandit prin Construire, cota actuala 1/1, cota initiala 1/1 1) PARVU FLORIAN DANIEL 2) PARVU CRISTINA LILIANA | A1.2 |

C. Partea III. SARCINI .

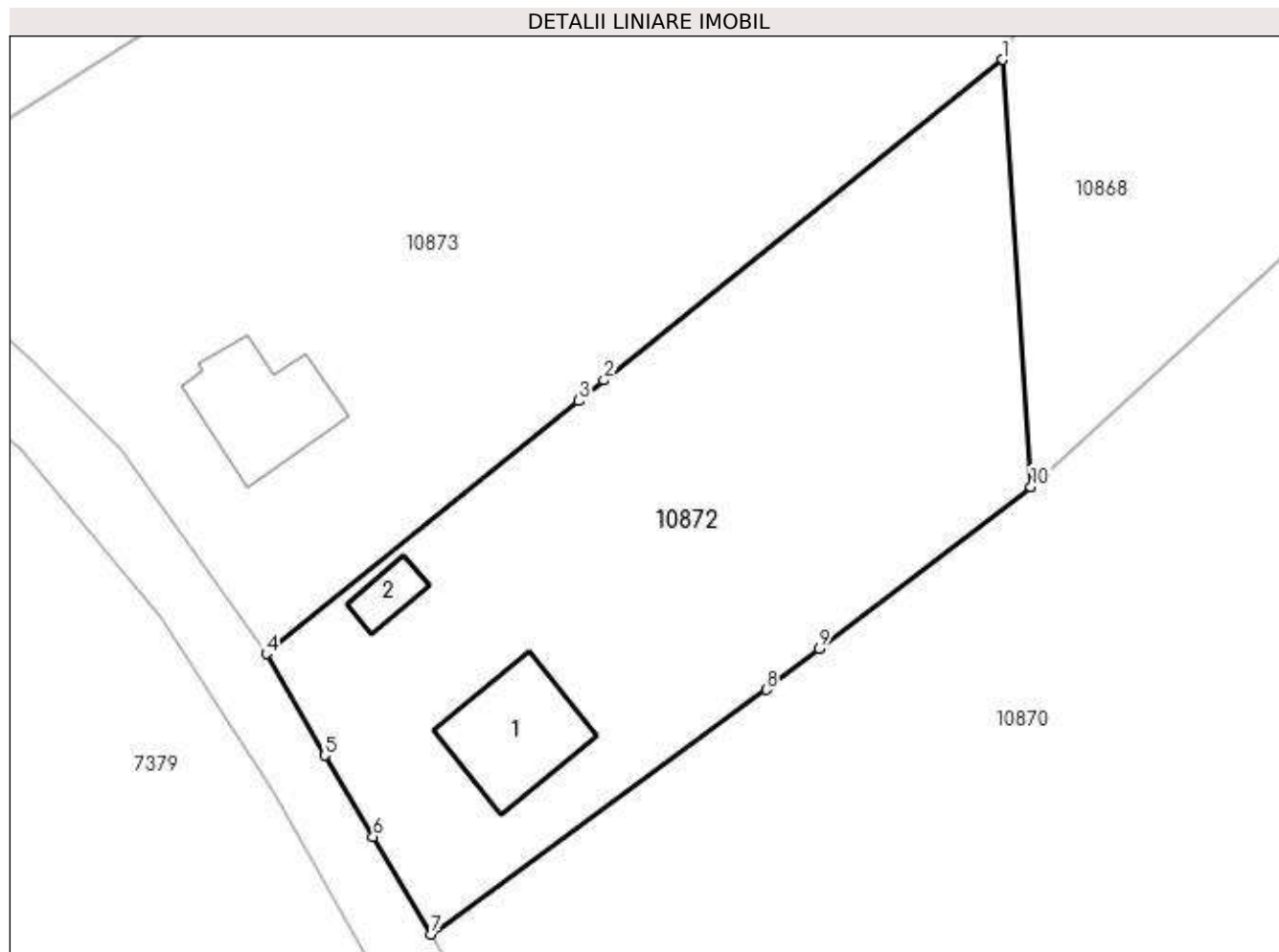
| Inscrieri privind dezmembramentele dreptului de proprietate, drepturi reale de garanție și sarcini | Referințe |
|--|-----------|
| NU SUNT | |

Anexa Nr. 1 La Partea I

Teren

| | | |
|--------------|------------------------------------|------------------------|
| Nr cadastral | Suprafața (mp)* | Observații / Referințe |
| 20545 | Din acte: 1.800 Masurata: 1.914 | |

* Suprafața este determinată în planul de proiecție Stereo 70.



Date referitoare la teren

| Crt | Categorie folosință | Intra vilan | Suprafața (mp) | Tarla | Parcelă | Nr. topo | Observații / Referințe |
|-----|---------------------|-------------|----------------|-------|---------|----------|------------------------|
| 1 | curți constructii | DA | 902 | 28 | 1039 | - | |
| 2 | vie | DA | 1.012 | 28 | 1039/1 | - | |

Date referitoare la construcții

| Crt | Număr | Destinație construcție | Supraf. (mp) | Situație juridică | Observații / Referințe |
|------|----------|-------------------------|-----------------------------|-------------------|--|
| A1.1 | 20545-C1 | construcții de locuințe | Din acte: 0 Masurata: 89 | Cu acte | Nr. niveluri:1; S. construita la sol:89 mp; S. construita desfasurata:89 mp; C1-LOCUINTA(P) IN STARE DE DETERIORARE. P, AN CONSTRUIRE:1965 |
| A1.2 | 20545-C2 | construcții anexa | Din acte: 0 Masurata: 19 | Cu acte | Nr. niveluri:1; S. construita la sol:19 mp; |

Lungime Segmente

1) Valorile lungimilor segmentelor sunt obținute din proiecție în plan.

| Punct început | X / Y | Punct sfârșit | X / Y | Lungime segment (** (m) |
|---------------|----------------------------|---------------|----------------------------|-------------------------|
| 1 | 590.047,862 388.327,358 | 2 | 590.015,434 388.301,283 | 41.611 |

| Punct început | X / Y | Punct sfârșit | X / Y | Lungime segment (** (m) |
|------------------|----------------------------|------------------|----------------------------|-------------------------------|
| 2 | 590.015,434 388.301,283 | 3 | 590.013,366 388.299,608 | 2.661 |
| 3 | 590.013,366 388.299,608 | 4 | 589.987,938 388.279,013 | 32.722 |
| 4 | 589.987,938 388.279,013 | 5 | 589.992,68 388.270,74 | 9.536 |
| 5 | 589.992,68 388.270,74 | 6 | 589.996,637 388.264,13 | 7.704 |
| 6 | 589.996,637 388.264,13 | 7 | 590.001,392 388.256,19 | 9.255 |
| 7 | 590.001,392 388.256,19 | 8 | 590.028,629 388.276,093 | 33.734 |
| 8 | 590.028,629 388.276,093 | 9 | 590.032,955 388.279,406 | 5.449 |
| 9 | 590.032,955 388.279,406 | 10 | 590.050,193 388.292,605 | 21.711 |
| 10 | 590.050,193 388.292,605 | 1 | 590.047,862 388.327,358 | 34.831 |

** Lungimile segmentelor sunt determinate în planul de proiecție Stereo 70 și sunt rotunjite la 1 milimetru.

*** Distanța dintre puncte este formată din segmente cumulate ce sunt mai mici decât valoarea 1 milimetru.

**DATE DESPRE IMOBILUL NR. 10873**

Oficiul de Cadastru și Publicitate Imobiliară PRAHOVA
Biroul de Cadastru și Publicitate Imobiliară Ploiești

A. Partea I. Descrierea imobilului

TEREN Necunoscut

Adresa: Loc. Valea Orlei, Jud. Prahova

| Nr. Crt | Nr cadastral Nr. topografic | Suprafața* (mp) | Observații / Referințe |
|---------|-----------------------------|------------------------------------|---------------------------------------|
| A1 | | Din acte: 2.000 Masurata: 3.872 | Sector cadastral:13 Teren imprejmuit; |

Construcții

| Crt | Nr cadastral Nr. topografic | Adresa | Observații / Referințe |
|------|-----------------------------|--------------------------------|--|
| A1.1 | -C1 | Loc. Valea Orlei, Jud. Prahova | Nr. niveluri:1; S. construita la sol:89 mp; S. construita desfasurata:89 mp; |

B. Partea II. Proprietari și acte

| Inscrieri privitoare la dreptul de proprietate și alte drepturi reale | | Referințe |
|--|--|-----------|
| / | | |
| Act Administrativ nr. 74944, din 13/07/1998 emis de CJSDPAT PRAHOVA (TITLU DE PROPRIETATE; ATENTIE: Probleme de interpretare/preluare existente pe versoul titlului); | | |
| B1 | Intabulare, drept de PROPRIETATE, dobandit prin Reconstituire, cota actuala 1/1, cota initiala 1/1 1) COSTACHE GHEORGHE | A1 |
| Act Administrativ nr. 12387, din 19/05/2023 emis de PRIMARIA COMUNEI BUCOV (ADEVERINTA;); | | |
| B2 | Intabulare, drept de PROPRIETATE, dobandit prin Construire, cota actuala 1/1, cota initiala 1/1 1) COSTACHE GHEORGHE | A1.1 |

C. Partea III. SARCINI .

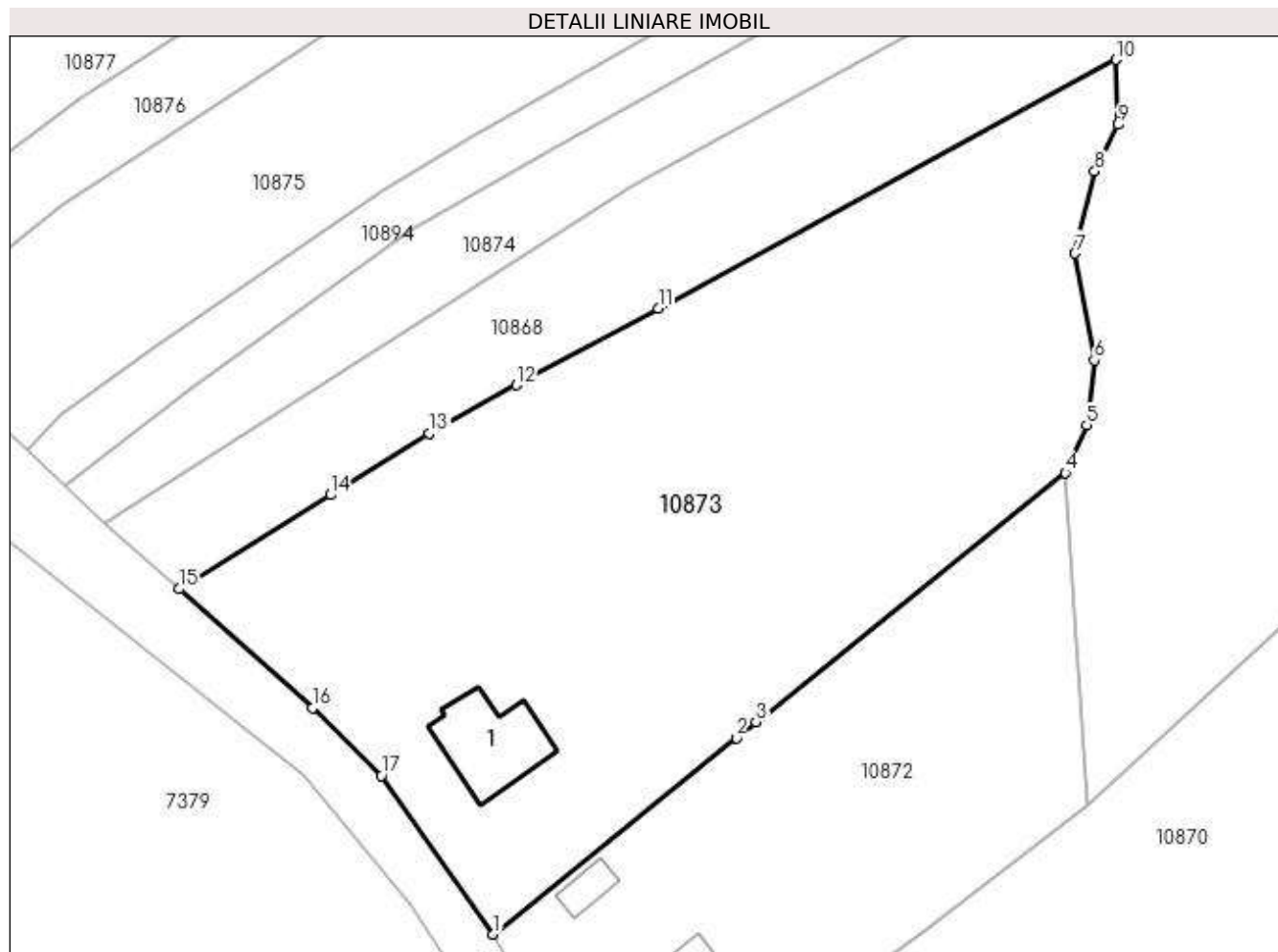
| Inscrieri privind dezmembramintele dreptului de proprietate, drepturi reale de garanție și sarcini | Referințe |
|--|-----------|
| NU SUNT | |

Anexa Nr. 1 La Partea I

Teren

| | | |
|--------------|------------------------------------|------------------------|
| Nr cadastral | Suprafața (mp)* | Observații / Referințe |
| | Din acte: 2.000 Masurata: 3.872 | |

* Suprafața este determinată în planul de proiecție Stereo 70.



Date referitoare la teren

| Crt | Categorie folosință | Intra vilan | Suprafața (mp) | Tarla | Parcelă | Nr. topo | Observații / Referințe |
|-----|---------------------|-------------|----------------|-------|---------|----------|------------------------|
| 1 | curți constructii | DA | 1.046 | 28 | 1040 | - | |
| 2 | vie | NU | 2.174 | 28 | 1040/1 | - | |
| 3 | pasune | DA | 293 | 28 | 1040 | - | |
| 4 | vie | DA | 359 | 28 | 1040/1 | - | |

Date referitoare la construcții

| Crt | Număr | Destinație construcție | Supraf. (mp) | Situație juridică | Observații / Referințe |
|------|-------|-------------------------|-----------------------------|-------------------|--|
| A1.1 | -C1 | construcții de locuințe | Din acte: 0 Masurata: 89 | Cu acte | Nr. niveluri:1; S. construita la sol:89 mp; S. construita desfasurata:89 mp; |

Lungime Segmente

1) Valorile lungimilor segmentelor sunt obținute din proiecție în plan.

| Punct început | X / Y | Punct sfârșit | X / Y | Lungime segment (** (m)) |
|---------------|----------------------------|---------------|----------------------------|--------------------------|
| 1 | 589.987,938 388.279,013 | 2 | 590.013,366 388.299,608 | 32.722 |

| Punct început | X / Y | Punct sfârșit | X / Y | Lungime segment (** (m) |
|---------------|----------------------------|---------------|----------------------------|-------------------------|
| 2 | 590.013,366 388.299,608 | 3 | 590.015,434 388.301,283 | 2.661 |
| 3 | 590.015,434 388.301,283 | 4 | 590.047,862 388.327,358 | 41.611 |
| 4 | 590.047,862 388.327,358 | 5 | 590.050,108 388.332,375 | 5.497 |
| 5 | 590.050,108 388.332,375 | 6 | 590.050,872 388.339,157 | 6.825 |
| 6 | 590.050,872 388.339,157 | 7 | 590.048,862 388.350,363 | 11.385 |
| 7 | 590.048,862 388.350,363 | 8 | 590.050,942 388.358,95 | 8.835 |
| 8 | 590.050,942 388.358,95 | 9 | 590.053,37 388.363,83 | 5.451 |
| 9 | 590.053,37 388.363,83 | 10 | 590.053,185 388.370,639 | 6.812 |
| 10 | 590.053,185 388.370,639 | 11 | 590.005,176 388.344,604 | 54.614 |
| 11 | 590.005,176 388.344,604 | 12 | 589.990,368 388.336,574 | 16.845 |
| 12 | 589.990,368 388.336,574 | 13 | 589.981,24 388.331,486 | 10.45 |
| 13 | 589.981,24 388.331,486 | 14 | 589.970,873 388.325,039 | 12.208 |
| 14 | 589.970,873 388.325,039 | 15 | 589.955,002 388.315,19 | 18.679 |
| 15 | 589.955,002 388.315,19 | 16 | 589.968,975 388.302,723 | 18.726 |
| 16 | 589.968,975 388.302,723 | 17 | 589.976,195 388.295,629 | 10.122 |
| 17 | 589.976,195 388.295,629 | 1 | 589.987,938 388.279,013 | 20.347 |

** Lungimile segmentelor sunt determinate în planul de proiecție Stereo 70 și sunt rotunjite la 1 milimetru.

*** Distanța dintre puncte este formată din segmente cumulate ce sunt mai mici decât valoarea 1 milimetru.

**DATE DESPRE IMOBILUL NR. 10874**

Oficiul de Cadastru și Publicitate Imobiliară PRAHOVA
Biroul de Cadastru și Publicitate Imobiliară Ploiești

A. Partea I. Descrierea imobilului

TEREN Necunoscut

Adresa: Loc. Valea Orlei, Jud. Prahova

| Nr. Crt | Nr cadastral Nr. topografic | Suprafața* (mp) | Observații / Referințe |
|---------|-----------------------------|-----------------|---|
| A1 | | 1.100 | Sector cadastral:13 Teren neimprejmuit; |

B. Partea II. Proprietari și acte

| Inscrieri privitoare la dreptul de proprietate și alte drepturi reale | Referințe |
|--|-----------|
| / | |
| Act Administrativ nr. 52767, din 14/03/1996 emis de CJSDPAT PRAHOVA (TITLU DE PROPRIETATE;); | |
| B1 | A1 |
| Intabulare, drept de PROPRIETATE, dobandit prin Reconstituire, cota actuala 1/1, cota initiala 1/1 1) COSTACHE STEFAN | |

C. Partea III. SARCINI .

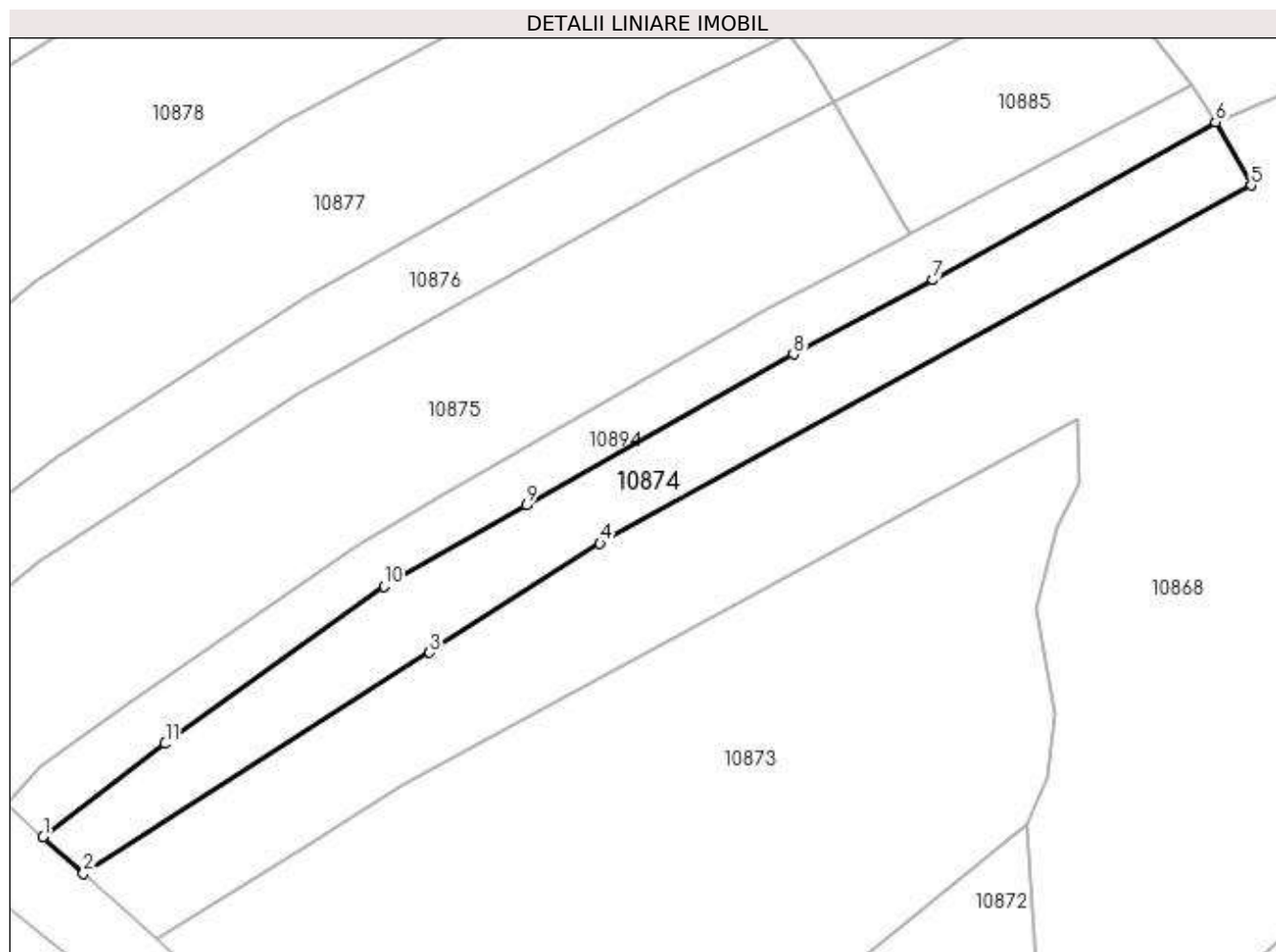
| Inscrieri privind dezmembramintele dreptului de proprietate, drepturi reale de garanție și sarcini | Referințe |
|--|-----------|
| NU SUNT | |

Anexa Nr. 1 La Partea I

Teren

| | | |
|--------------|-----------------|------------------------|
| Nr cadastral | Suprafața (mp)* | Observații / Referințe |
| | 1.100 | |

* Suprafața este determinată în planul de proiecție Stereo 70.



Date referitoare la teren

| Crt | Categorie folosință | Intra vilan | Suprafața (mp) | Tarla | Parcelă | Nr. topo | Observații / Referințe |
|-----|---------------------|-------------|----------------|-------|---------|----------|------------------------|
| 1 | pasune | DA | 323 | 28 | 1041 | - | |
| 2 | pasune | NU | 777 | 28 | 1041/1 | - | |

Lungime Segmente

1) Valorile lungimilor segmentelor sunt obținute din proiecție în plan.

| Punct început | X / Y | Punct sfârșit | X / Y | Lungime segment (** (m) |
|---------------|----------------------------|---------------|----------------------------|-------------------------|
| 1 | 589.942,969 388.326,069 | 2 | 589.947,26 388.322,128 | 5.826 |
| 2 | 589.947,26 388.322,128 | 3 | 589.984,136 388.345,681 | 43.756 |
| 3 | 589.984,136 388.345,681 | 4 | 590.002,342 388.357,309 | 21.603 |
| 4 | 590.002,342 388.357,309 | 5 | 590.071,735 388.395,475 | 79.196 |

| Punct început | X / Y | Punct sfârșit | X / Y | Lungime segment (** (m) |
|---------------|----------------------------|---------------|----------------------------|-------------------------|
| 5 | 590.071,735 388.395,475 | 6 | 590.067,945 388.402,216 | 7.733 |
| 6 | 590.067,945 388.402,216 | 7 | 590.037,832 388.385,385 | 34.497 |
| 7 | 590.037,832 388.385,385 | 8 | 590.022,948 388.377,496 | 16.845 |
| 8 | 590.022,948 388.377,496 | 9 | 589.994,516 388.361,382 | 32.681 |
| 9 | 589.994,516 388.361,382 | 10 | 589.979,282 388.352,748 | 17.511 |
| 10 | 589.979,282 388.352,748 | 11 | 589.955,962 388.335,983 | 28.721 |
| 11 | 589.955,962 388.335,983 | 1 | 589.942,969 388.326,069 | 16.343 |

** Lungimile segmentelor sunt determinate în planul de proiecție Stereo 70 și sunt rotunjite la 1 milimetru.

*** Distanța dintre puncte este formată din segmente cumulate ce sunt mai mici decât valoarea 1 milimetru.

**DATE DESPRE IMOBILUL NR. 10875**

Oficiul de Cadastru și Publicitate Imobiliară PRAHOVA
 Biroul de Cadastru și Publicitate Imobiliară Ploiești

A. Partea I. Descrierea imobilului

TEREN Intravilan

Adresa: Loc. Valea Orlei, Jud. Prahova

| Nr. Crt | Nr cadastral Nr. topografic | Suprafața* (mp) | Observații / Referințe |
|---------|-----------------------------|-----------------|--|
| A1 | 24171 | 1.974 | Sector cadastral:13 Teren neimprejmut; |

B. Partea II. Proprietari și acte

| Inscrieri privitoare la dreptul de proprietate și alte drepturi reale | | Referințe |
|---|---|-----------|
| 24718 / 17/03/2015 | | |
| Act Administrativ nr. C2561, din 16/03/2015 emis de OCPI PRAHOVA.; | | |
| B1 | Se infiinteaza cartea funciara 24171 a imobilului cu numarul cadastral 24171/Bucov, rezultat din dezmembrarea imobilului cu numarul cadastral 22707 inscris in cartea funciara 22707; | A1 |
| Act Notarial nr. 1011, din 15/05/2012 emis de BNP DOBRE STELORIAN DANIEL; | | |
| B2 | Intabulare, drept de PROPRIETATE(cumparare ca bun comun), dobandit prin Conventie, cota actuala 1/1, cota initiala 1/1 1) CALIN GABRIEL MUGUREL 2) CALIN LIANA | A1 |

C. Partea III. SARCINI .

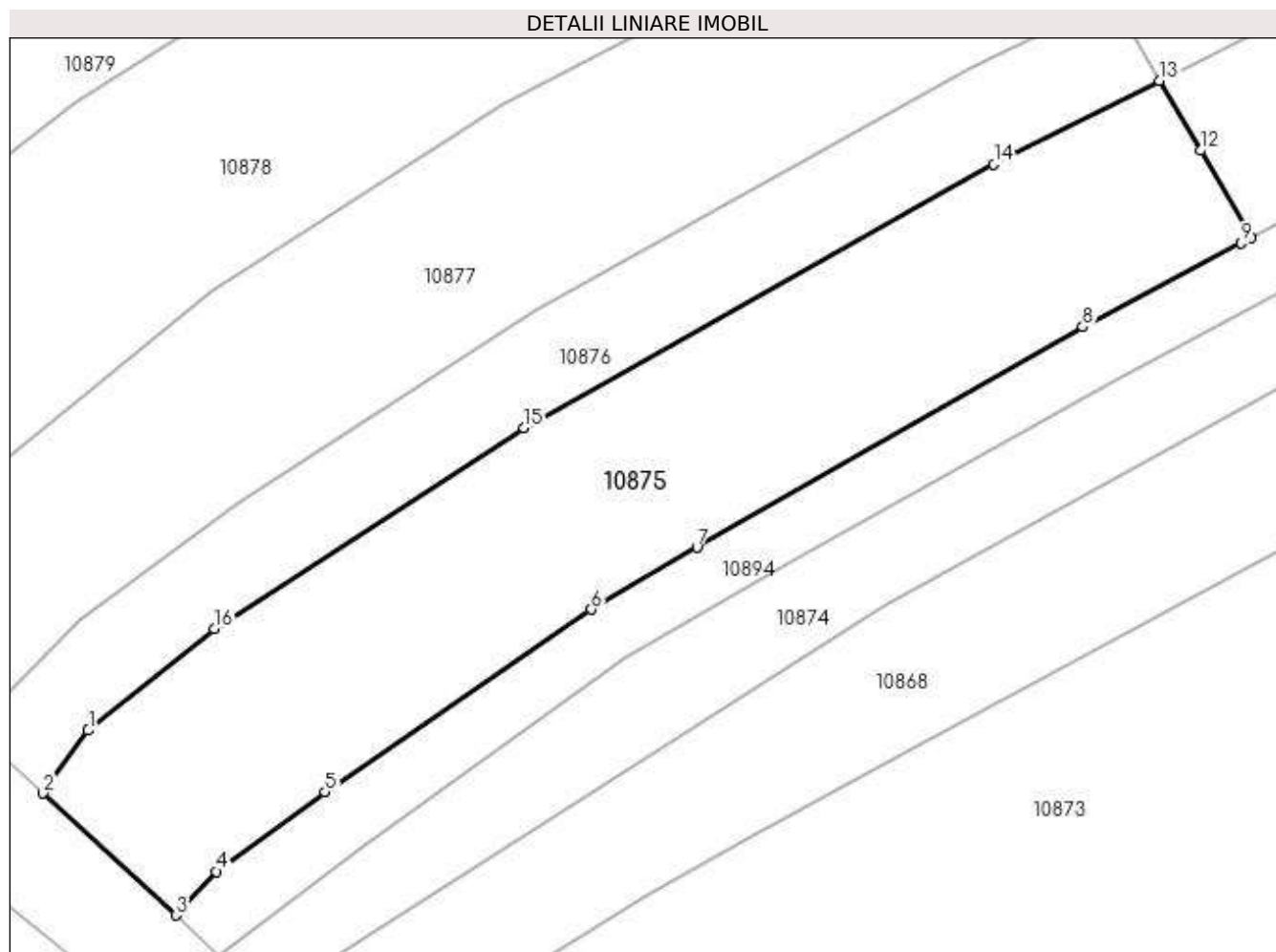
| Inscrieri privind dezmembramintele dreptului de proprietate, drepturi reale de garanție și sarcini | Referințe |
|--|-----------|
| NU SUNT | |

Anexa Nr. 1 La Partea I

Teren

| Nr cadastral | Suprafața (mp)* | Observații / Referințe |
|--------------|-----------------|------------------------|
| 24171 | 1.974 | |

* Suprafața este determinată în planul de proiecție Stereo 70.



Date referitoare la teren

| Crt | Categorie folosință | Intravilan | Suprafața (mp) | Tarla | Parcelă | Nr. topo | Observații / Referințe |
|-----|---------------------|------------|----------------|-------|---------|----------|--------------------------------------|
| 1 | arabil | DA | 1.974 | 28 | 1042/1 | - | Rest suprafata = 526mp.in extravilan |

Lungime Segmente

1) Valorile lungimilor segmentelor sunt obținute din proiecție în plan.

| Punct început | X / Y | Punct sfârșit | X / Y | Lungime segment (** (m) |
|---------------|----------------------------|---------------|----------------------------|-------------------------|
| 1 | 589.931,226 388.346,191 | 2 | 589.927,19 388.340,559 | 6.929 |
| 2 | 589.927,19 388.340,559 | 3 | 589.939,064 388.329,654 | 16.122 |
| 3 | 589.939,064 388.329,654 | 4 | 589.942,665 388.333,573 | 5.322 |
| 4 | 589.942,665 388.333,573 | 5 | 589.952,441 388.340,675 | 12.083 |
| 5 | 589.952,441 388.340,675 | 6 | 589.976,285 388.357,019 | 28.908 |

| Punct început | X / Y | Punct sfârşit | X / Y | Lungime segment (** (m) |
|---------------|----------------------------|---------------|----------------------------|-------------------------|
| 6 | 589.976,285 388.357,019 | 7 | 589.985,741 388.362,571 | 10.965 |
| 7 | 589.985,741 388.362,571 | 8 | 590.020,263 388.382,306 | 39.765 |
| 8 | 590.020,263 388.382,306 | 9 | 590.034,456 388.389,817 | 16.058 |
| 9 | 590.034,456 388.389,817 | 10 | 590.035,347 388.390,288 | 1.008 |
| 10 | 590.035,347 388.390,288 | 11 | 590.034,844 388.391,154 | 1.001 |
| 11 | 590.034,844 388.391,154 | 12 | 590.030,804 388.398,079 | 8.017 |
| 12 | 590.030,804 388.398,079 | 13 | 590.027,144 388.404,353 | 7.264 |
| 13 | 590.027,144 388.404,353 | 14 | 590.012,316 388.396,838 | 16.624 |
| 14 | 590.012,316 388.396,838 | 15 | 589.970,204 388.373,294 | 48.247 |
| 15 | 589.970,204 388.373,294 | 16 | 589.942,549 388.355,314 | 32.986 |
| 16 | 589.942,549 388.355,314 | 1 | 589.931,226 388.346,191 | 14.541 |

** Lungimile segmentelor sunt determinate în planul de proiecție Stereo 70 și sunt rotunjite la 1 milimetru.

*** Distanța dintre puncte este formată din segmente cumulate ce sunt mai mici decât valoarea 1 milimetru.

**DATE DESPRE IMOBILUL NR. 10876**

Oficiul de Cadastru și Publicitate Imobiliară PRAHOVA
Biroul de Cadastru și Publicitate Imobiliară Ploiești

A. Partea I. Descrierea imobilului

TEREN Intravilan

Adresa: Loc. Valea Orlei, Jud. Prahova

| Nr. Crt | Nr cadastral Nr. topografic | Suprafața* (mp) | Observații / Referințe |
|---------|-----------------------------|------------------------------------|---|
| A1 | 23215 | Din acte: 1.250 Masurata: 1.010 | Sector cadastral:13 Teren neimprejmuit; |

B. Partea II. Proprietari și acte

| Inscrieri privitoare la dreptul de proprietate și alte drepturi reale | | Referințe |
|---|--|-----------|
| 72031 / 24/10/2013 | | |
| Act Notarial nr. 2459, din 23/10/2013 emis de NP LASLO CRISTINA CARMEN; | | |
| B7 | Intabulare, drept de PROPRIETATEcumparare ca bun comun, dobandit prin Conventie, cota actuala 1/1, cota initiala 1/1 1) CALIN GABRIEL MUGUREL 2) CALIN LIANA | A1 |

C. Partea III. SARCINI .

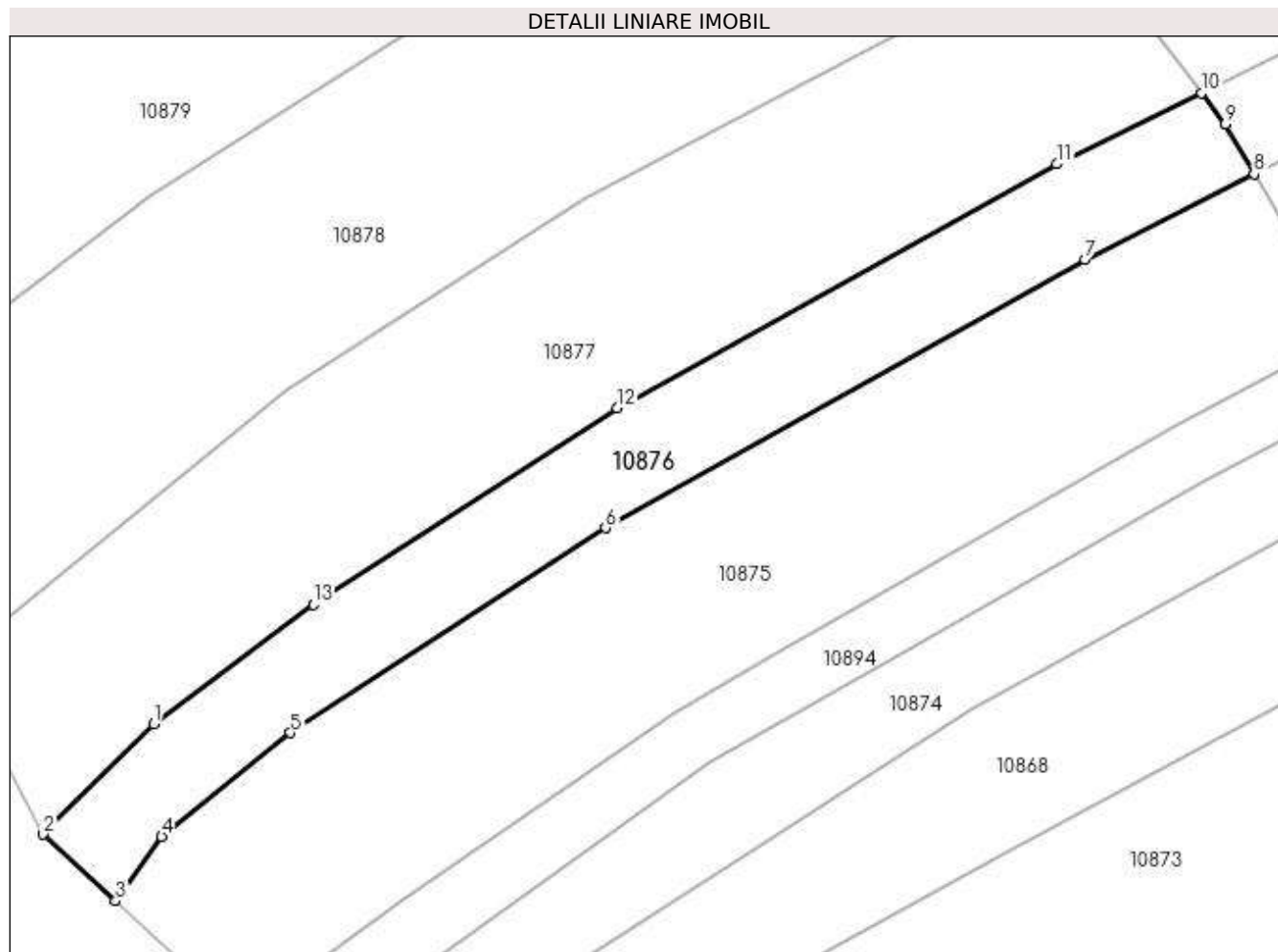
| Inscrieri privind dezmembramintele dreptului de proprietate, drepturi reale de garanție și sarcini | Referințe |
|--|-----------|
| NU SUNT | |

Anexa Nr. 1 La Partea I

Teren

| | | |
|--------------|------------------------------------|------------------------|
| Nr cadastral | Suprafața (mp)* | Observații / Referințe |
| 23215 | Din acte: 1.250 Masurata: 1.010 | |

* Suprafața este determinată în planul de proiecție Stereo 70.



Date referitoare la teren

| Crt | Categorie folosință | Intra vilan | Suprafața (mp) | Tarla | Parcelă | Nr. topo | Observații / Referințe |
|-----|---------------------|-------------|----------------|-------|---------|----------|------------------------|
| 1 | arabil | DA | 1.010 | 28 | 1042/2 | - | |

Lungime Segmente

1) Valorile lungimilor segmentelor sunt obținute din proiecție în plan.

| Punct început | X / Y | Punct sfârșit | X / Y | Lungime segment (** (m) |
|---------------|----------------------------|---------------|----------------------------|-------------------------|
| 1 | 589.930,513 388.356,105 | 2 | 589.920,833 388.346,396 | 13.71 |
| 2 | 589.920,833 388.346,396 | 3 | 589.927,19 388.340,559 | 8.63 |
| 3 | 589.927,19 388.340,559 | 4 | 589.931,226 388.346,191 | 6.929 |
| 4 | 589.931,226 388.346,191 | 5 | 589.942,549 388.355,314 | 14.541 |
| 5 | 589.942,549 388.355,314 | 6 | 589.970,204 388.373,294 | 32.986 |

| Punct început | X / Y | Punct sfârșit | X / Y | Lungime segment (** (m) |
|---------------|----------------------------|---------------|----------------------------|-------------------------|
| 6 | 589.970,204 388.373,294 | 7 | 590.012,316 388.396,838 | 48.247 |
| 7 | 590.012,316 388.396,838 | 8 | 590.027,144 388.404,353 | 16.624 |
| 8 | 590.027,144 388.404,353 | 9 | 590.024,594 388.408,725 | 5.061 |
| 9 | 590.024,594 388.408,725 | 10 | 590.022,51 388.411,476 | 3.451 |
| 10 | 590.022,51 388.411,476 | 11 | 590.009,851 388.405,257 | 14.104 |
| 11 | 590.009,851 388.405,257 | 12 | 589.971,212 388.383,841 | 44.177 |
| 12 | 589.971,212 388.383,841 | 13 | 589.944,547 388.366,577 | 31.766 |
| 13 | 589.944,547 388.366,577 | 1 | 589.930,513 388.356,105 | 17.51 |

** Lungimile segmentelor sunt determinate în planul de proiecție Stereo 70 și sunt rotunjite la 1 milimetru.

*** Distanța dintre puncte este formată din segmente cumulate ce sunt mai mici decât valoarea 1 milimetru.

**DATE DESPRE IMOBILUL NR. 10877**

Oficiul de Cadastru și Publicitate Imobiliară PRAHOVA
Biroul de Cadastru și Publicitate Imobiliară Ploiești

A. Partea I. Descrierea imobilului

TEREN Intravilan

Adresa: Loc. Valea Orlei, Jud. Prahova

| Nr. Crt | Nr cadastral Nr. topografic | Suprafața* (mp) | Observații / Referințe |
|---------|-----------------------------|-----------------|---|
| A1 | 24169 | 1.994 | Sector cadastral:13 Teren neimpregmuit; |

B. Partea II. Proprietari și acte

| Inscrieri privitoare la dreptul de proprietate și alte drepturi reale | | Referințe |
|---|---|-----------|
| 24706 / 17/03/2015 | | |
| Act Administrativ nr. C2513, din 16/03/2015 emis de OCPI PRAHOVA.; | | |
| B1 | Se infiinteaza cartea funciara 24169 a imobilului cu numarul cadastral 24169/Bucov, rezultat din dezmembrarea imobilului cu numarul cadastral 22701 inscris in cartea funciara 22701; | A1 |
| Act Notarial nr. 1025, din 16/05/2012 emis de NP LASLO CRISTINA - CARMEN; | | |
| B2 | Intabulare, drept de PROPRIETATEcumparare ca bun comun, dobandit prin Conventie, cota actuala 1/1, cota initiala 1/1 1) CALIN GABRIEL MUGUREL 2) CALIN LIANA | A1 |
| Act Administrativ nr. 20873, din 06/03/2015 emis de OCPI PRAHOVA; | | |
| B3 | se noteaza din oficiu propunerea de dezmembrare a imobilului <i>OBSERVATII: pozitie transcrisa din CF 22701/Bucov, inscrisa prin incheierea nr. 24683 din 17/03/2015;</i> | A1 |

C. Partea III. SARCINI .

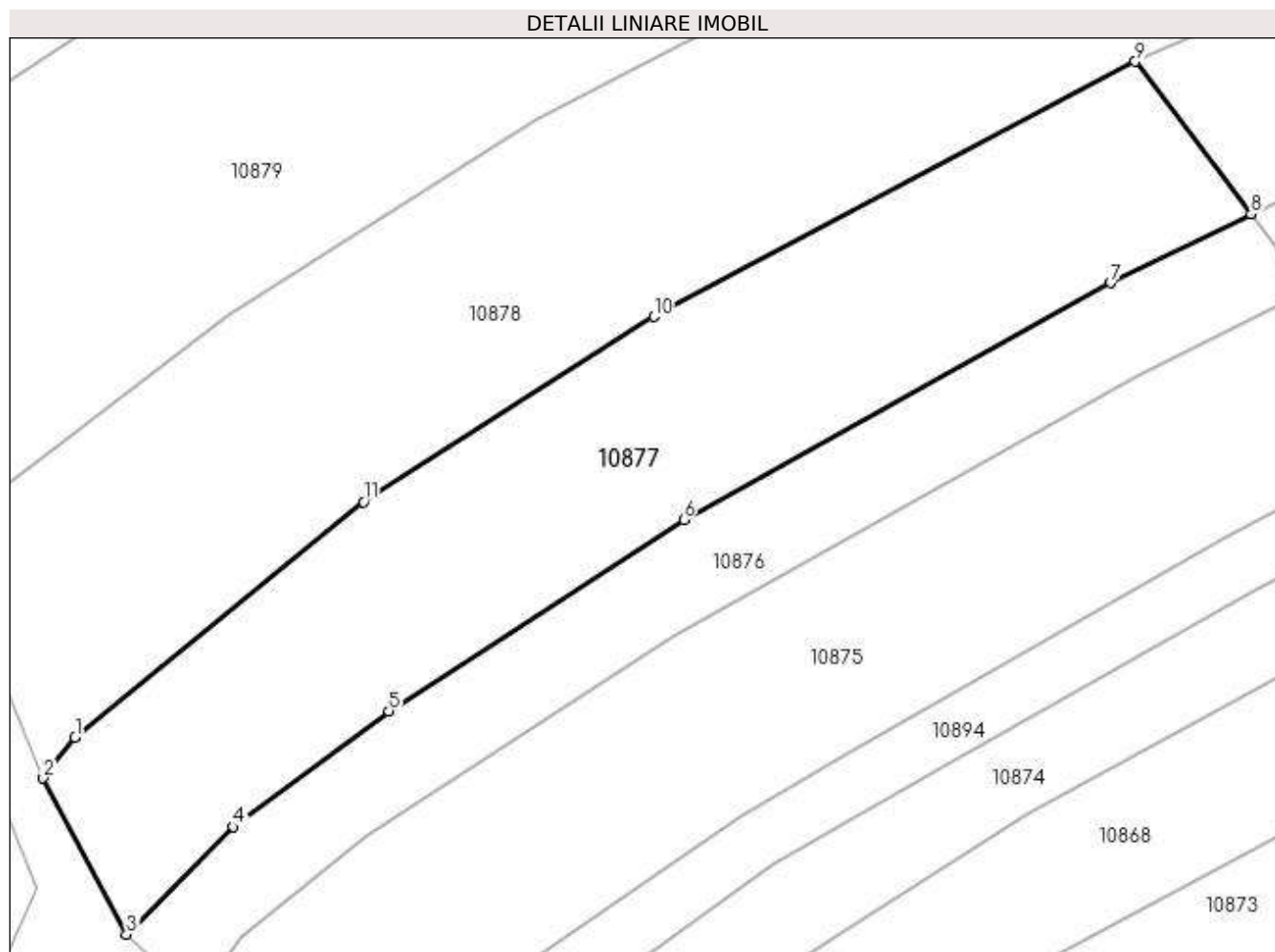
| Inscrieri privind dezmembramintele dreptului de proprietate, drepturi reale de garanție și sarcini | Referințe |
|--|-----------|
| NU SUNT | |

Anexa Nr. 1 La Partea I

Teren

| Nr cadastral | Suprafața (mp)* | Observații / Referințe |
|--------------|-----------------|------------------------|
| 24169 | 1.994 | |

* Suprafața este determinată în planul de proiecție Stereo 70.



Date referitoare la teren

| Crt | Categorie folosință | Intravilan | Suprafața (mp) | Tarla | Parcelă | Nr. topo | Observații / Referințe |
|-----|---------------------|------------|----------------|-------|---------|----------|------------------------|
| 1 | arabil | DA | 1.994 | 28 | 1042/3 | - | |

Lungime Segmente

1) Valorile lungimilor segmentelor sunt obținute din proiecție în plan.

| Punct început | X / Y | Punct sfârșit | X / Y | Lungime segment (** (m) |
|---------------|----------------------------|---------------|----------------------------|-------------------------|
| 1 | 589.916,177 388.364,165 | 2 | 589.913,299 388.360,511 | 4.651 |
| 2 | 589.913,299 388.360,511 | 3 | 589.920,833 388.346,396 | 16.0 |
| 3 | 589.920,833 388.346,396 | 4 | 589.930,513 388.356,105 | 13.71 |
| 4 | 589.930,513 388.356,105 | 5 | 589.944,547 388.366,577 | 17.51 |
| 5 | 589.944,547 388.366,577 | 6 | 589.971,212 388.383,841 | 31.766 |

| Punct început | X / Y | Punct sfârşit | X / Y | Lungime segment (** (m) |
|---------------|----------------------------|---------------|----------------------------|-------------------------|
| 6 | 589.971,212 388.383,841 | 7 | 590.009,851 388.405,257 | 44.177 |
| 7 | 590.009,851 388.405,257 | 8 | 590.022,51 388.411,476 | 14.104 |
| 8 | 590.022,51 388.411,476 | 9 | 590.012,058 388.425,274 | 17.31 |
| 9 | 590.012,058 388.425,274 | 10 | 589.968,506 388.402,219 | 49.278 |
| 10 | 589.968,506 388.402,219 | 11 | 589.942,28 388.385,457 | 31.125 |
| 11 | 589.942,28 388.385,457 | 1 | 589.916,177 388.364,165 | 33.686 |

** Lungimile segmentelor sunt determinate în planul de proiecție Stereo 70 și sunt rotunjite la 1 milimetru.

*** Distanța dintre puncte este formată din segmente cumulate ce sunt mai mici decât valoarea 1 milimetru.

**DATE DESPRE IMOBILUL NR. 10878**

Oficiul de Cadastru și Publicitate Imobiliară PRAHOVA
Biroul de Cadastru și Publicitate Imobiliară Ploiești

A. Partea I. Descrierea imobilului

TEREN Necunoscut

Adresa: Loc. Valea Orlei, Jud. Prahova

| Nr. Crt | Nr cadastral Nr. topografic | Suprafața* (mp) | Observații / Referințe |
|---------|-----------------------------|-----------------|---|
| A1 | | 3.000 | Sector cadastral:13 Teren neimprejmuit; |

B. Partea II. Proprietari și acte

| Inscrieri privitoare la dreptul de proprietate și alte drepturi reale | | Referințe |
|--|--|-----------|
| / | | |
| Act Administrativ nr. 74944, din 13/07/1998 emis de CJSDPAT PRAHOVA (TITLU DE PROPRIETATE; ATENTIE: Probleme de interpretare/preluare existente pe versoul titlului); | | |
| B1 | Intabulare, drept de PROPRIETATE, dobandit prin Reconstituire, cota actuala 1/1, cota initiala 1/1 1) COSTACHE GHEORGHE | A1 |

C. Partea III. SARCINI .

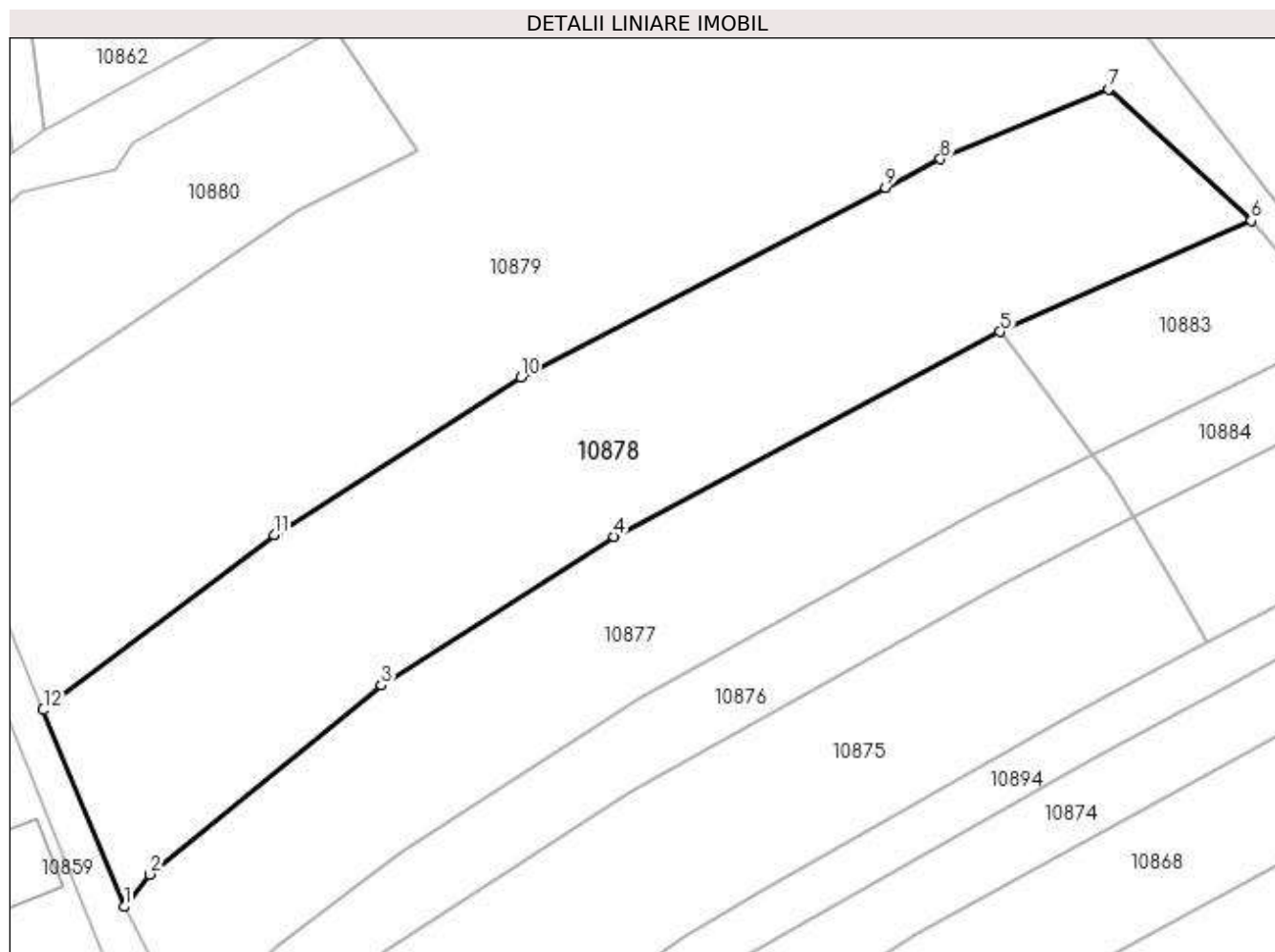
| Inscrieri privind dezmembramintele dreptului de proprietate, drepturi reale de garanție și sarcini | Referințe |
|--|-----------|
| NU SUNT | |

Anexa Nr. 1 La Partea I

Teren

| | | |
|--------------|-----------------|------------------------|
| Nr cadastral | Suprafața (mp)* | Observații / Referințe |
| | 3.000 | |

* Suprafața este determinată în planul de proiecție Stereo 70.



Date referitoare la teren

| Crt | Categorie folosință | Intravilan | Suprafața (mp) | Tarla | Parcelă | Nr. topo | Observații / Referințe |
|-----|---------------------|------------|----------------|-------|---------|----------|------------------------|
| 1 | arabil | DA | 2.411 | 28 | 1042/4 | - | |
| 2 | arabil | NU | 589 | 28 | 1042/4 | - | |

Lungime Segmente

1) Valorile lungimilor segmentelor sunt obținute din proiecție în plan.

| Punct început | X / Y | Punct sfârșit | X / Y | Lungime segment (** (m) |
|---------------|----------------------------|---------------|----------------------------|-------------------------|
| 1 | 589.913,299 388.360,511 | 2 | 589.916,177 388.364,165 | 4.651 |
| 2 | 589.916,177 388.364,165 | 3 | 589.942,28 388.385,457 | 33.686 |
| 3 | 589.942,28 388.385,457 | 4 | 589.968,506 388.402,219 | 31.125 |
| 4 | 589.968,506 388.402,219 | 5 | 590.012,058 388.425,274 | 49.278 |

| Punct început | X / Y | Punct sfârşit | X / Y | Lungime segment (** (m) |
|---------------|----------------------------|---------------|----------------------------|-------------------------|
| 5 | 590.012,058 388.425,274 | 6 | 590.040,299 388.437,802 | 30.895 |
| 6 | 590.040,299 388.437,802 | 7 | 590.024,225 388.452,606 | 21.853 |
| 7 | 590.024,225 388.452,606 | 8 | 590.005,292 388.444,728 | 20.507 |
| 8 | 590.005,292 388.444,728 | 9 | 589.999,106 388.441,515 | 6.971 |
| 9 | 589.999,106 388.441,515 | 10 | 589.957,998 388.420,162 | 46.323 |
| 10 | 589.957,998 388.420,162 | 11 | 589.930,194 388.402,427 | 32.979 |
| 11 | 589.930,194 388.402,427 | 12 | 589.904,169 388.382,675 | 32.672 |
| 12 | 589.904,169 388.382,675 | 1 | 589.913,299 388.360,511 | 23.971 |

** Lungimile segmentelor sunt determinate în planul de proiecție Stereo 70 și sunt rotunjite la 1 milimetru.

*** Distanța dintre puncte este formată din segmente cumulate ce sunt mai mici decât valoarea 1 milimetru.

**DATE DESPRE IMOBILUL NR. 10879**

Oficiul de Cadastru și Publicitate Imobiliară PRAHOVA
Biroul de Cadastru și Publicitate Imobiliară Ploiești

A. Partea I. Descrierea imobilului

TEREN Necunoscut

Adresa: Loc. Valea Orlei, Jud. Prahova

| Nr. Crt | Nr cadastral Nr. topografic | Suprafața* (mp) | Observații / Referințe |
|---------|-----------------------------|-----------------|--|
| A1 | | 5.798 | Sector cadastral:13 Teren neimprejmuit; Teren la dispozitia comisiei locale de fond funciar conform art. 13, alin. 14 din legea 7/1996. |

B. Partea II. Proprietari și acte

| Inscrieri privitoare la dreptul de proprietate și alte drepturi reale | Referințe |
|---|-----------|
| / | |
| Act Normativ nr. 7, din 13/03/1996 emis de PARLAMENTUL ROMANIEI (LEGE;); | |
| B1 | A1 |
| Intabulare, drept de PROPRIETATE, dobandit prin Lege, cota actuala 1/1, cota initiala 1/1 1) COMUNA BUCOV, CIF:2843531 | |

C. Partea III. SARCINI .

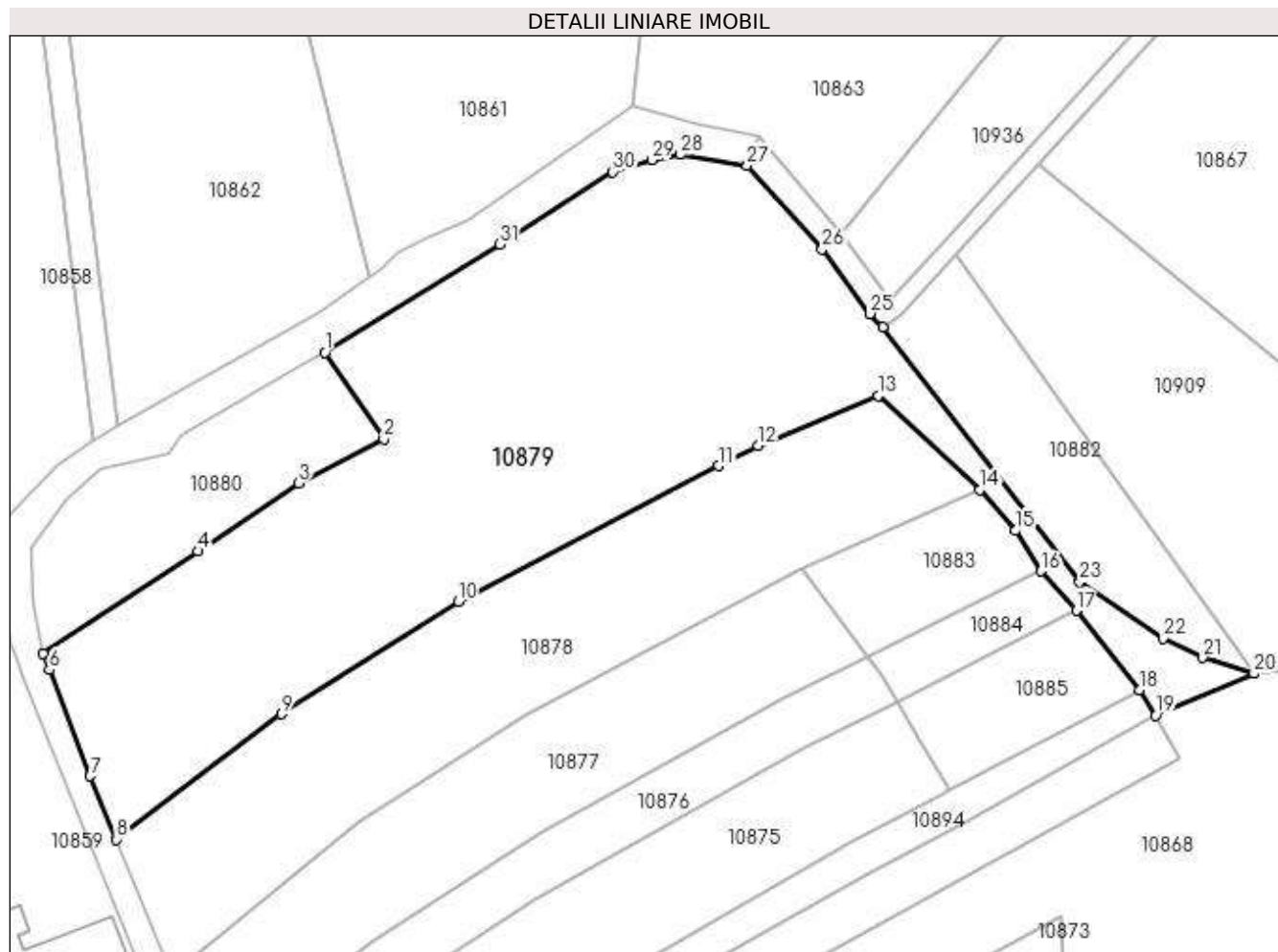
| Inscrieri privind dezmembramintele dreptului de proprietate, drepturi reale de garanție și sarcini | Referințe |
|--|-----------|
| NU SUNT | |

Anexa Nr. 1 La Partea I

Teren

| Nr cadastral | Suprafața (mp)* | Observații / Referințe |
|--------------|-----------------|---|
| | 5.798 | Teren la dispozitia comisiei locale de fond funciar conform art. 13, alin. 14 din legea 7/1996. |

* Suprafața este determinată în planul de proiecție Stereo 70.



Date referitoare la teren

| Crt | Categorie folosință | Intra vilan | Suprafața (mp) | Tarla | Parcelă | Nr. topo | Observații / Referințe |
|-----|---------------------|-------------|----------------|-------|-------------------|----------|------------------------|
| 1 | arabil | DA | 2.873 | 28 | 1042/6, 1042/5 | - | |
| 2 | pasune | NU | 1.283 | 28 | 1042/6, 1042/5 | - | |
| 3 | arabil | NU | 1.642 | 28 | 1042/8 | - | |

Lungime Segmente

1) Valorile lungimilor segmentelor sunt obținute din proiecție în plan.

| Punct început | X / Y | Punct sfârșit | X / Y | Lungime segment (** (m) |
|---------------|----------------------------|---------------|----------------------------|-------------------------|
| 1 | 589.937,031 388.459,415 | 2 | 589.946,344 388.445,755 | 16.533 |
| 3 | 589.932,845 388.438,825 | 4 | 589.917,071 388.428,087 | 19.082 |
| 5 | 589.892,657 388.411,932 | 6 | 589.893,627 388.409,405 | 2.707 |

| Punct început | X / Y | Punct sfârșit | X / Y | Lungime segment (** (m) |
|---------------|----------------------------|---------------|----------------------------|-------------------------|
| 2 | 589.946,344 388.445,755 | 3 | 589.932,845 388.438,825 | 15.174 |
| 4 | 589.917,071 388.428,087 | 5 | 589.892,657 388.411,932 | 29.275 |
| 6 | 589.893,627 388.409,405 | 7 | 589.900,055 388.392,661 | 17.935 |

| Punct început | X / Y | Punct sfârșit | X / Y | Lungime segment (** (m) |
|---------------|----------------------------|---------------|----------------------------|-------------------------|
| 7 | 589.900,055 388.392,661 | 8 | 589.904,169 388.382,675 | 10.8 |
| 9 | 589.930,194 388.402,427 | 10 | 589.957,998 388.420,162 | 32.979 |
| 11 | 589.999,106 388.441,515 | 12 | 590.005,292 388.444,728 | 6.971 |
| 13 | 590.024,225 388.452,606 | 14 | 590.040,299 388.437,802 | 21.853 |
| 15 | 590.045,844 388.431,328 | 16 | 590.049,888 388.424,924 | 7.574 |
| 17 | 590.055,452 388.418,7 | 18 | 590.065,484 388.406,235 | 16.001 |
| 19 | 590.067,945 388.402,216 | 20 | 590.083,44 388.408,811 | 16.84 |
| 21 | 590.075,388 388.411,337 | 22 | 590.069,059 388.414,338 | 7.004 |
| 23 | 590.055,967 388.423,253 | 24 | 590.024,958 388.463,376 | 50.709 |
| 25 | 590.022,97 388.465,483 | 26 | 590.015,421 388.475,668 | 12.678 |
| 27 | 590.003,571 388.488,832 | 28 | 589.993,078 388.490,563 | 10.635 |
| 29 | 589.988,523 388.489,71 | 30 | 589.982,378 388.487,84 | 6.423 |
| 31 | 589.964,598 388.476,42 | 1 | 589.937,031 388.459,415 | 32.39 |

| Punct început | X / Y | Punct sfârșit | X / Y | Lungime segment (** (m) |
|---------------|----------------------------|---------------|----------------------------|-------------------------|
| 8 | 589.904,169 388.382,675 | 9 | 589.930,194 388.402,427 | 32.672 |
| 10 | 589.957,998 388.420,162 | 11 | 589.999,106 388.441,515 | 46.323 |
| 12 | 590.005,292 388.444,728 | 13 | 590.024,225 388.452,606 | 20.507 |
| 14 | 590.040,299 388.437,802 | 15 | 590.045,844 388.431,328 | 8.524 |
| 16 | 590.049,888 388.424,924 | 17 | 590.055,452 388.418,7 | 8.348 |
| 18 | 590.065,484 388.406,235 | 19 | 590.067,945 388.402,216 | 4.713 |
| 20 | 590.083,44 388.408,811 | 21 | 590.075,388 388.411,337 | 8.439 |
| 22 | 590.069,059 388.414,338 | 23 | 590.055,967 388.423,253 | 15.839 |
| 24 | 590.024,958 388.463,376 | 25 | 590.022,97 388.465,483 | 2.897 |
| 26 | 590.015,421 388.475,668 | 27 | 590.003,571 388.488,832 | 17.712 |
| 28 | 589.993,078 388.490,563 | 29 | 589.988,523 388.489,71 | 4.634 |
| 30 | 589.982,378 388.487,84 | 31 | 589.964,598 388.476,42 | 21.132 |

** Lungimile segmentelor sunt determinate în planul de proiecție Stereo 70 și sunt rotunjite la 1 milimetru.

*** Distanța dintre puncte este formată din segmente cumulate ce sunt mai mici decât valoarea 1 milimetru.

**DATE DESPRE IMOBILUL NR. 10880**

Oficiul de Cadastru și Publicitate Imobiliară PRAHOVA
Biroul de Cadastru și Publicitate Imobiliară Ploiești

A. Partea I. Descrierea imobilului

TEREN Extravilan

Adresa: Jud. Prahova

| Nr. Crt | Nr cadastral Nr. topografic | Suprafața* (mp) | Observații / Referințe |
|---------|-----------------------------|-----------------|--|
| A1 | | 1.000 | Sector cadastral:13 Teren neimprejmit; |

B. Partea II. Proprietari și acte

| Inscrieri privitoare la dreptul de proprietate și alte drepturi reale | | Referințe |
|--|--|-----------|
| / | | |
| Act Notarial nr. 1083, din 29/11/1972 emis de NOTARIATUL PRAHOVA (CERTIFICAT DE MOSTENITOR;); | | |
| B1 | Intabulare, drept de PROPRIETATE, dobandit prin Succesiune, cota actuala 7/28, cota initiala 7/28 1) COJOCARU MARIA | A1 |
| B2 | Intabulare, drept de PROPRIETATE, dobandit prin Succesiune, cota actuala 3/28, cota initiala 3/28 1) COJOCARU TOMA | A1 |
| B3 | Intabulare, drept de PROPRIETATE, dobandit prin Succesiune, cota actuala 3/28, cota initiala 3/28 1) COJOCARU NICOLAE | A1 |
| B4 | Intabulare, drept de PROPRIETATE, dobandit prin Succesiune, cota actuala 3/28, cota initiala 3/28 1) COJOCARU ION | A1 |
| B5 | Intabulare, drept de PROPRIETATE, dobandit prin Succesiune, cota actuala 3/28, cota initiala 3/28 1) COJOCARU CONSTANTA | A1 |
| B6 | Intabulare, drept de PROPRIETATE, dobandit prin Succesiune, cota actuala 3/28, cota initiala 3/28 1) COJOCARU CONSTANTIN | A1 |
| B7 | Intabulare, drept de PROPRIETATE, dobandit prin Succesiune, cota actuala 3/28, cota initiala 3/28 1) COJOCARU DUMITRU | A1 |
| B8 | Intabulare, drept de PROPRIETATE, dobandit prin Succesiune, cota actuala 3/28, cota initiala 3/28 1) HANDREA VALERICA | A1 |

C. Partea III. SARCINI .

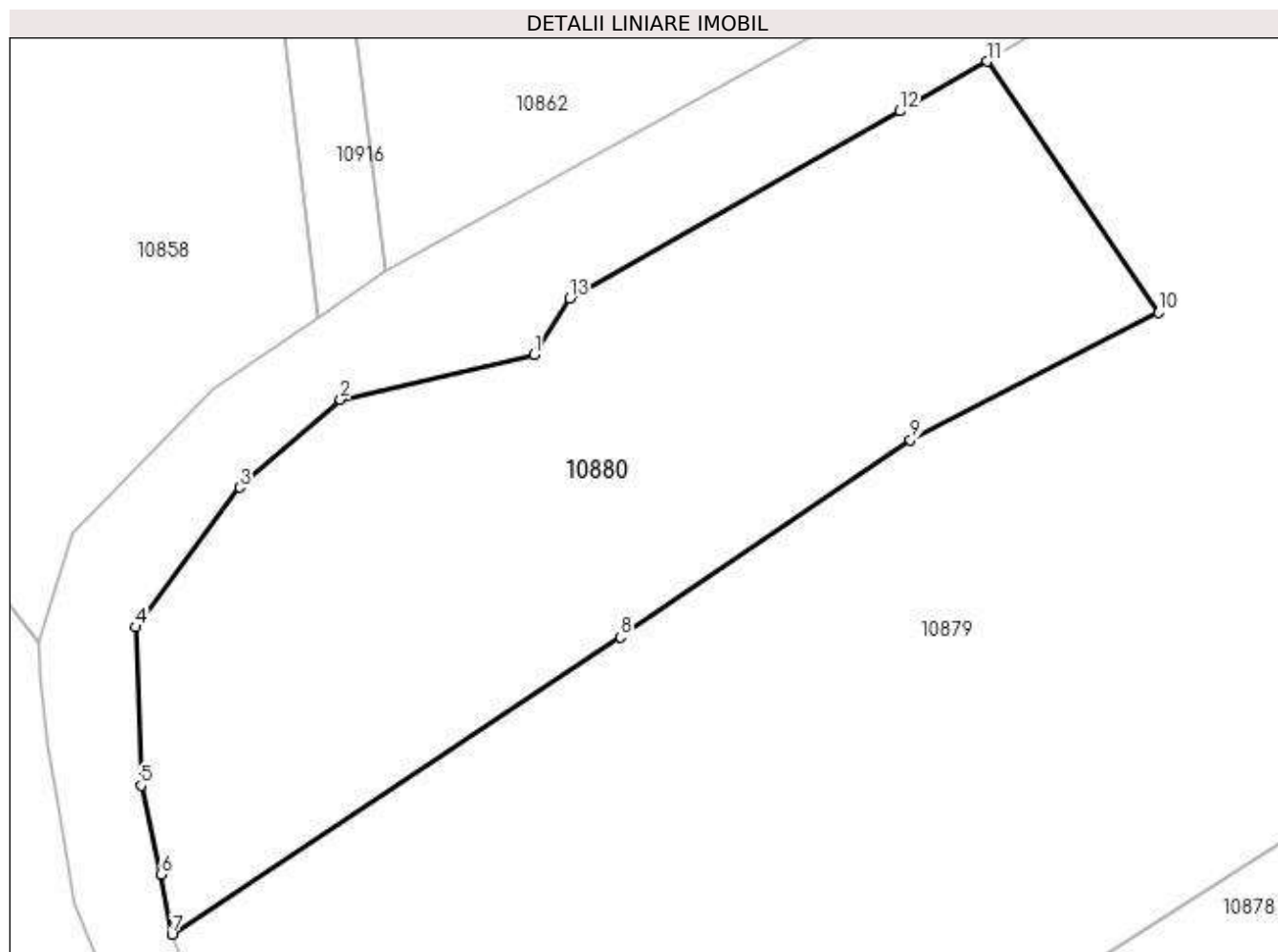
| Inscrieri privind dezmembramintele dreptului de proprietate, drepturi reale de garanție și sarcini | Referințe |
|--|-----------|
| NU SUNT | |

Anexa Nr. 1 La Partea I

Teren

| Nr cadastral | Suprafața (mp)* | Observații / Referințe |
|--------------|-----------------|------------------------|
| | 1.000 | |

* Suprafața este determinată în planul de proiecție Stereo 70.



Date referitoare la teren

| Crt | Categorie folosință | Intra vilan | Suprafața (mp) | Tarla | Parcelă | Nr. topo | Observații / Referințe |
|-----|---------------------|-------------|----------------|-------|---------|----------|------------------------|
| 1 | livada | NU | 1.000 | 28 | 1042/7 | - | |

Lungime Segmente

1) Valorile lungimilor segmentelor sunt obținute din proiecție în plan.

| Punct început | X / Y | Punct sfârșit | X / Y | Lungime segment (** (m) |
|---------------|----------------------------|---------------|----------------------------|-------------------------|
| 1 | 589.912,356 388.443,475 | 2 | 589.901,829 388.441,025 | 10.808 |
| 2 | 589.901,829 388.441,025 | 3 | 589.896,329 388.436,235 | 7.293 |
| 3 | 589.896,329 388.436,235 | 4 | 589.890,688 388.428,647 | 9.455 |
| 4 | 589.890,688 388.428,647 | 5 | 589.890,968 388.420,023 | 8.629 |
| 5 | 589.890,968 388.420,023 | 6 | 589.892,045 388.415,181 | 4.96 |

| Punct început | X / Y | Punct sfârșit | X / Y | Lungime segment (** (m) |
|---------------|----------------------------|---------------|----------------------------|-------------------------|
| 6 | 589.892,045 388.415,181 | 7 | 589.892,657 388.411,932 | 3.306 |
| 7 | 589.892,657 388.411,932 | 8 | 589.917,071 388.428,087 | 29.275 |
| 8 | 589.917,071 388.428,087 | 9 | 589.932,845 388.438,825 | 19.082 |
| 9 | 589.932,845 388.438,825 | 10 | 589.946,344 388.445,755 | 15.174 |
| 10 | 589.946,344 388.445,755 | 11 | 589.937,031 388.459,415 | 16.533 |
| 11 | 589.937,031 388.459,415 | 12 | 589.932,277 388.456,716 | 5.467 |
| 12 | 589.932,277 388.456,716 | 13 | 589.914,312 388.446,513 | 20.66 |
| 13 | 589.914,312 388.446,513 | 1 | 589.912,356 388.443,475 | 3.613 |

** Lungimile segmentelor sunt determinate în planul de proiecție Stereo 70 și sunt rotunjite la 1 milimetru.

*** Distanța dintre puncte este formată din segmente cumulate ce sunt mai mici decât valoarea 1 milimetru.

**DATE DESPRE IMOBILUL NR. 10881**

Oficiul de Cadastru și Publicitate Imobiliară PRAHOVA
Biroul de Cadastru și Publicitate Imobiliară Ploiești

A. Partea I. Descrierea imobilului

TEREN Extravilan

Adresa: Jud. Prahova

| Nr. Crt | Nr cadastral Nr. topografic | Suprafața* (mp) | Observații / Referințe |
|---------|-----------------------------|-----------------|---|
| A1 | | 532 | Sector cadastral:13 Teren neimprejmuit; |

B. Partea II. Proprietari și acte

| Inscrieri privitoare la dreptul de proprietate și alte drepturi reale | | Referințe |
|---|--|-----------|
| / | | |
| Act Normativ nr. 7, din 13/03/1996 emis de PARLAMENTUL ROMANIEI (LEGE;); | | |
| B1 | Inscrierea provizorie, drept de PROPRIETATE, dobandit prin Lege, cota actuala 1/1, cota initiala 1/1 1) COMUNA BUCOV, CIF:2843531 | A1 |

C. Partea III. SARCINI .

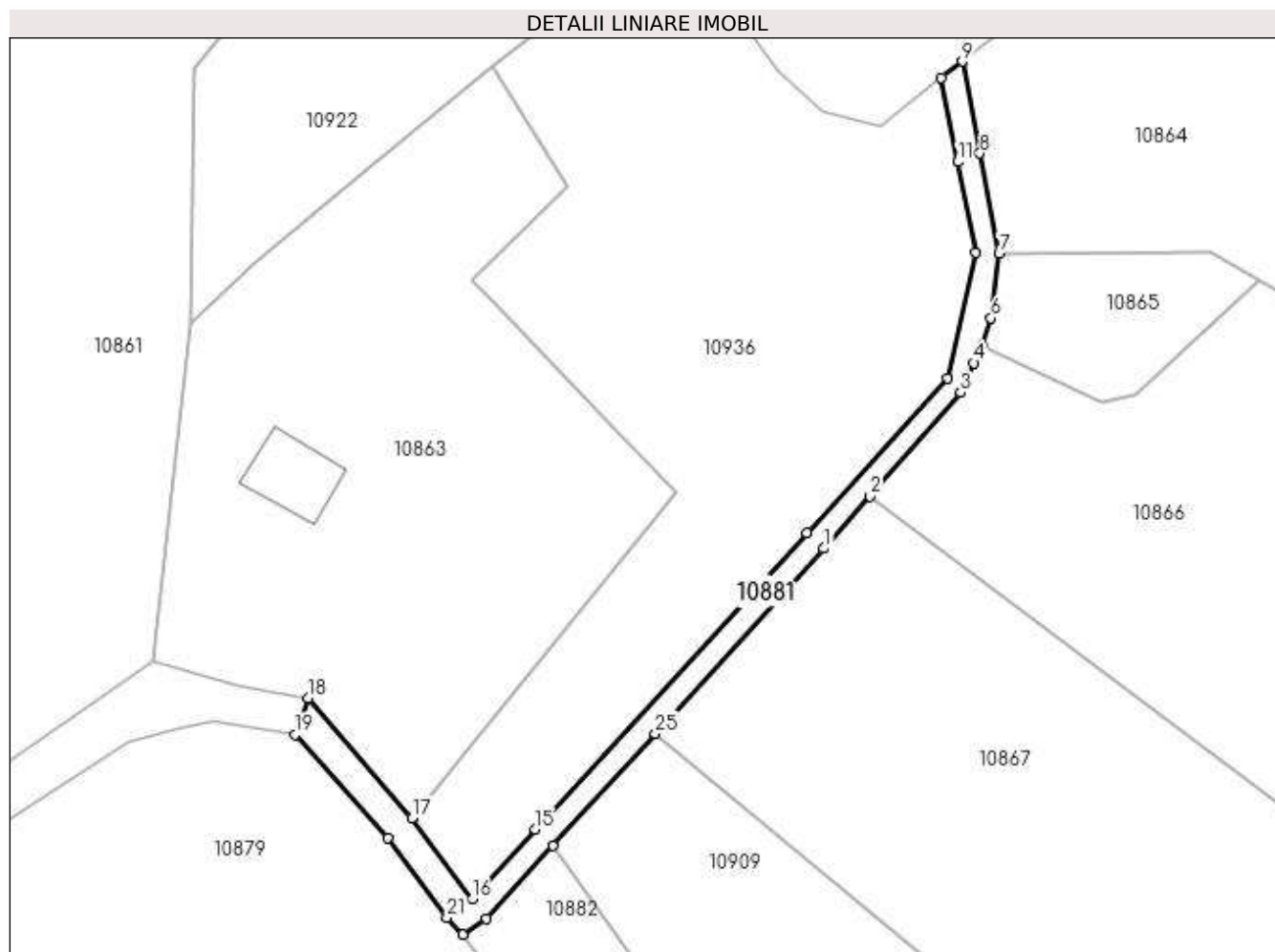
| Inscrieri privind dezmembramintele dreptului de proprietate, drepturi reale de garanție și sarcini | Referințe |
|--|-----------|
| NU SUNT | |

Anexa Nr. 1 La Partea I

Teren

| | | |
|--------------|-----------------|------------------------|
| Nr cadastral | Suprafața (mp)* | Observații / Referințe |
| | 532 | |

* Suprafața este determinată în planul de proiecție Stereo 70.



Date referitoare la teren

| Crt | Categorie folosință | Intravilan | Suprafața (mp) | Tarla | Parcelă | Nr. topo | Observații / Referințe |
|-----|---------------------|------------|----------------|-------|---------|----------|------------------------|
| 1 | drum | NU | 532 | 28 | - | - | |

Lungime Segmente

1) Valorile lungimilor segmentelor sunt obținute din proiecție în plan.

| Punct început | X / Y | Punct sfârșit | X / Y | Lungime segment (** (m) |
|---------------|----------------------------|---------------|----------------------------|-------------------------|
| 1 | 590.071,077 388.512,615 | 2 | 590.076,946 388.519,306 | 8.9 |
| 3 | 590.088,578 388.532,518 | 4 | 590.090,274 388.536,256 | 4.105 |
| 5 | 590.091,299 388.538,515 | 6 | 590.092,419 388.542,004 | 3.664 |
| 7 | 590.093,47 388.550,296 | 8 | 590.090,993 388.563,028 | 12.971 |
| 9 | 590.088,745 388.574,76 | 10 | 590.086,094 388.572,672 | 3.375 |

| Punct început | X / Y | Punct sfârșit | X / Y | Lungime segment (** (m) |
|---------------|----------------------------|---------------|----------------------------|-------------------------|
| 2 | 590.076,946 388.519,306 | 3 | 590.088,578 388.532,518 | 17.603 |
| 4 | 590.090,274 388.536,256 | 5 | 590.091,299 388.538,515 | 2.481 |
| 6 | 590.092,419 388.542,004 | 7 | 590.093,47 388.550,296 | 8.358 |
| 8 | 590.090,993 388.563,028 | 9 | 590.088,745 388.574,76 | 11.945 |
| 10 | 590.086,094 388.572,672 | 11 | 590.088,172 388.561,967 | 10.905 |

| Punct început | X / Y | Punct sfârșit | X / Y | Lungime segment (** (m) |
|---------------|----------------------------|---------------|----------------------------|-------------------------|
| 11 | 590.088,172 388.561,967 | 12 | 590.090,42 388.550,391 | 11.792 |
| 13 | 590.086,892 388.534,331 | 14 | 590.068,888 388.514,619 | 26.697 |
| 15 | 590.034,275 388.476,724 | 16 | 590.026,184 388.467,865 | 11.998 |
| 17 | 590.018,521 388.478,203 | 18 | 590.005,269 388.493,496 | 20.236 |
| 19 | 590.003,571 388.488,832 | 20 | 590.015,421 388.475,668 | 17.712 |
| 21 | 590.022,97 388.465,483 | 22 | 590.024,958 388.463,376 | 2.897 |
| 23 | 590.028,004 388.465,409 | 24 | 590.036,49 388.474,7 | 12.583 |
| 25 | 590.049,558 388.489,009 | 1 | 590.071,077 388.512,615 | 31.942 |

| Punct început | X / Y | Punct sfârșit | X / Y | Lungime segment (** (m) |
|---------------|----------------------------|---------------|----------------------------|-------------------------|
| 12 | 590.090,42 388.550,391 | 13 | 590.086,892 388.534,331 | 16.443 |
| 14 | 590.068,888 388.514,619 | 15 | 590.034,275 388.476,724 | 51.323 |
| 16 | 590.026,184 388.467,865 | 17 | 590.018,521 388.478,203 | 12.868 |
| 18 | 590.005,269 388.493,496 | 19 | 590.003,571 388.488,832 | 4.963 |
| 20 | 590.015,421 388.475,668 | 21 | 590.022,97 388.465,483 | 12.678 |
| 22 | 590.024,958 388.463,376 | 23 | 590.028,004 388.465,409 | 3.662 |
| 24 | 590.036,49 388.474,7 | 25 | 590.049,558 388.489,009 | 19.378 |

** Lungimile segmentelor sunt determinate în planul de proiecție Stereo 70 și sunt rotunjite la 1 milimetru.

*** Distanța dintre puncte este formată din segmente cumulate ce sunt mai mici decât valoarea 1 milimetru.

**DATE DESPRE IMOBILUL NR. 10882**

Oficiul de Cadastru și Publicitate Imobiliară PRAHOVA
Biroul de Cadastru și Publicitate Imobiliară Ploiești

A. Partea I. Descrierea imobilului

TEREN Extravilan

Adresa: Jud. Prahova

| Nr. Crt | Nr cadastral Nr. topografic | Suprafața* (mp) | Observații / Referințe |
|---------|-----------------------------|----------------------------------|---|
| A1 | | Din acte: 1.000 Masurata: 999 | Sector cadastral:13 Teren neimprejmuit; |

B. Partea II. Proprietari și acte

| Inscrieri privitoare la dreptul de proprietate și alte drepturi reale | Referințe |
|--|-----------|
| / | |
| Act Administrativ nr. 74945, din 13/07/1998 emis de CJSDPAT PRAHOVA (TITLU DE PROPRIETATE;); | |
| B1 | A1 |
| Intabulare, drept de PROPRIETATE, dobandit prin Reconstituire, cota actuala 1/1, cota initiala 1/1 | |
| 1) MIHALCEA PETRE | |
| 2) MIHALCEA MARIN | |

C. Partea III. SARCINI .

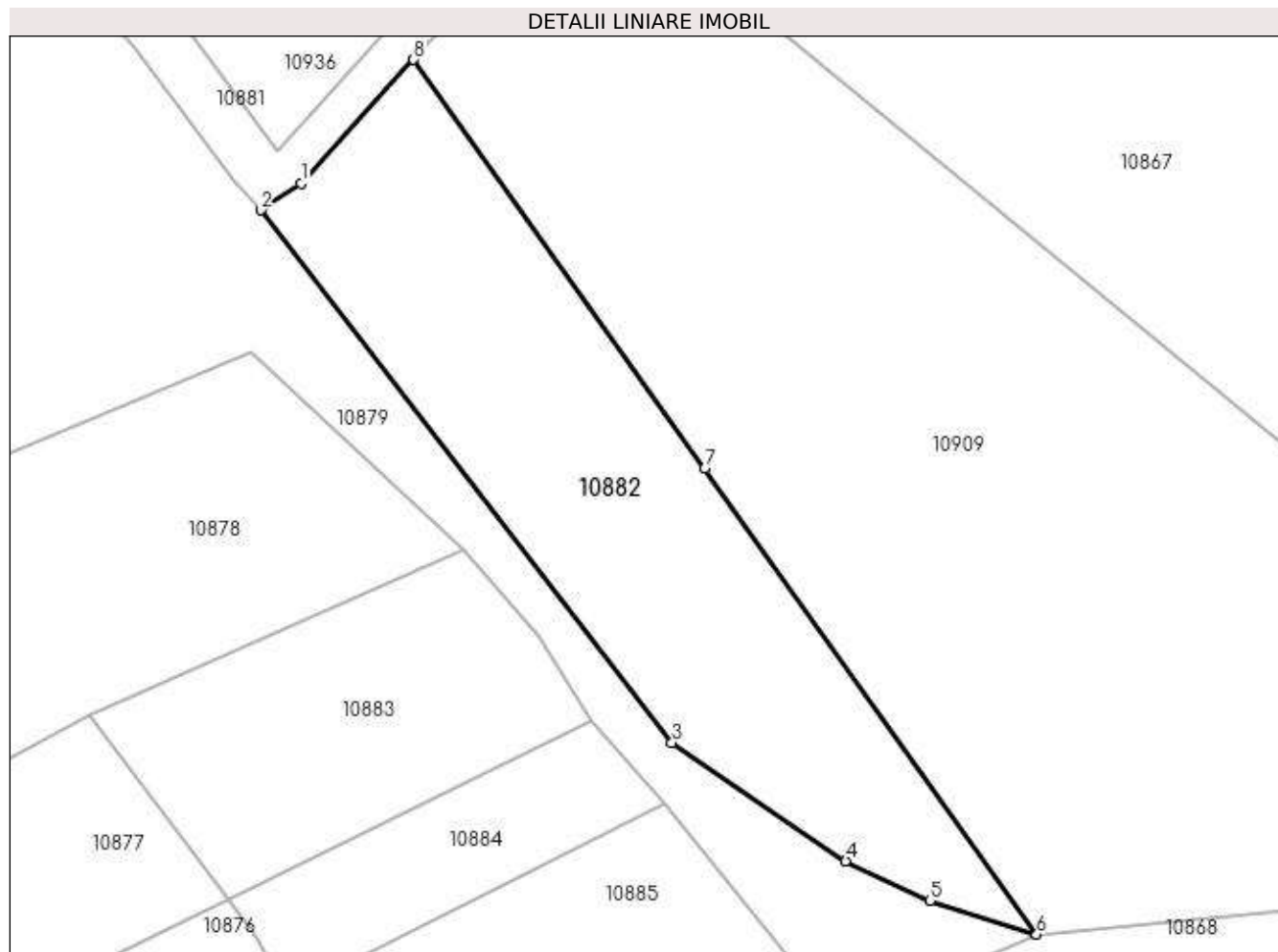
| Inscrieri privind dezmembramintele dreptului de proprietate, drepturi reale de garanție și sarcini | Referințe |
|--|-----------|
| NU SUNT | |

Anexa Nr. 1 La Partea I

Teren

| | | |
|--------------|----------------------------------|------------------------|
| Nr cadastral | Suprafața (mp)* | Observații / Referințe |
| | Din acte: 1.000 Masurata: 999 | |

* Suprafața este determinată în planul de proiecție Stereo 70.



Date referitoare la teren

| Crt | Categorie folosință | Intra vilan | Suprafața (mp) | Tarla | Parcelă | Nr. topo | Observații / Referințe |
|-----|---------------------|-------------|----------------|-------|-----------|----------|------------------------|
| 1 | pașune | NU | 999 | 28 | 1021,1023 | - | |

Lungime Segmente

1) Valorile lungimilor segmentelor sunt obținute din proiecție în plan.

| Punct început | X / Y | Punct sfârșit | X / Y | Lungime segment (** (m) |
|---------------|----------------------------|---------------|----------------------------|-------------------------|
| 1 | 590.028,004 388.465,409 | 2 | 590.024,958 388.463,376 | 3.662 |
| 2 | 590.024,958 388.463,376 | 3 | 590.055,967 388.423,253 | 50.709 |
| 3 | 590.055,967 388.423,253 | 4 | 590.069,059 388.414,338 | 15.839 |
| 4 | 590.069,059 388.414,338 | 5 | 590.075,388 388.411,337 | 7.004 |
| 5 | 590.075,388 388.411,337 | 6 | 590.083,44 388.408,811 | 8.439 |

| Punct început | X / Y | Punct sfârșit | X / Y | Lungime segment (** (m) |
|---------------|---------------------------|---------------|----------------------------|-------------------------|
| 6 | 590.083,44 388.408,811 | 7 | 590.058,437 388.443,9 | 43.086 |
| 7 | 590.058,437 388.443,9 | 8 | 590.036,49 388.474,7 | 37.819 |
| 8 | 590.036,49 388.474,7 | 1 | 590.028,004 388.465,409 | 12.583 |

** Lungimile segmentelor sunt determinate în planul de proiecție Stereo 70 și sunt rotunjite la 1 milimetru.

*** Distanța dintre puncte este formată din segmente cumulate ce sunt mai mici decât valoarea 1 milimetru.

**DATE DESPRE IMOBILUL NR. 10883**

Oficiul de Cadastru și Publicitate Imobiliară PRAHOVA
Biroul de Cadastru și Publicitate Imobiliară Ploiești

A. Partea I. Descrierea imobilului

TEREN Extravilan

Adresa: Jud. Prahova

| Nr. Crt | Nr cadastral Nr. topografic | Suprafața* (mp) | Observații / Referințe |
|---------|-----------------------------|-----------------|---|
| A1 | 24170 | 506 | Sector cadastral:13 Teren neimpregmuit; |

B. Partea II. Proprietari și acte

| Inscrieri privitoare la dreptul de proprietate și alte drepturi reale | | Referințe |
|---|---|-----------|
| 24706 / 17/03/2015 | | |
| Act Administrativ nr. C2513, din 16/03/2015 emis de OCPI PRAHOVA.; | | |
| B1 | Se infiinteaza cartea funciara 24170 a imobilului cu numarul cadastral 24170/Bucov, rezultat din dezmembrarea imobilului cu numarul cadastral 22701 inscris in cartea funciara 22701; | A1 |
| Act Notarial nr. 1025, din 16/05/2012 emis de NP LASLO CRISTINA - CARMEN; | | |
| B2 | Intabulare, drept de PROPRIETATEcumparare ca bun comun, dobandit prin Conventie, cota actuala 1/1, cota initiala 1/1 1) CALIN GABRIEL MUGUREL 2) CALIN LIANA | A1 |
| Act Administrativ nr. 20873, din 06/03/2015 emis de OCPI PRAHOVA; | | |
| B3 | se noteaza din oficiu propunerea de dezmembrare a imobilului <i>OBSERVATII: pozitie transcrisa din CF 22701/Bucov, inscrisa prin incheierea nr. 24683 din 17/03/2015;</i> | A1 |

C. Partea III. SARCINI .

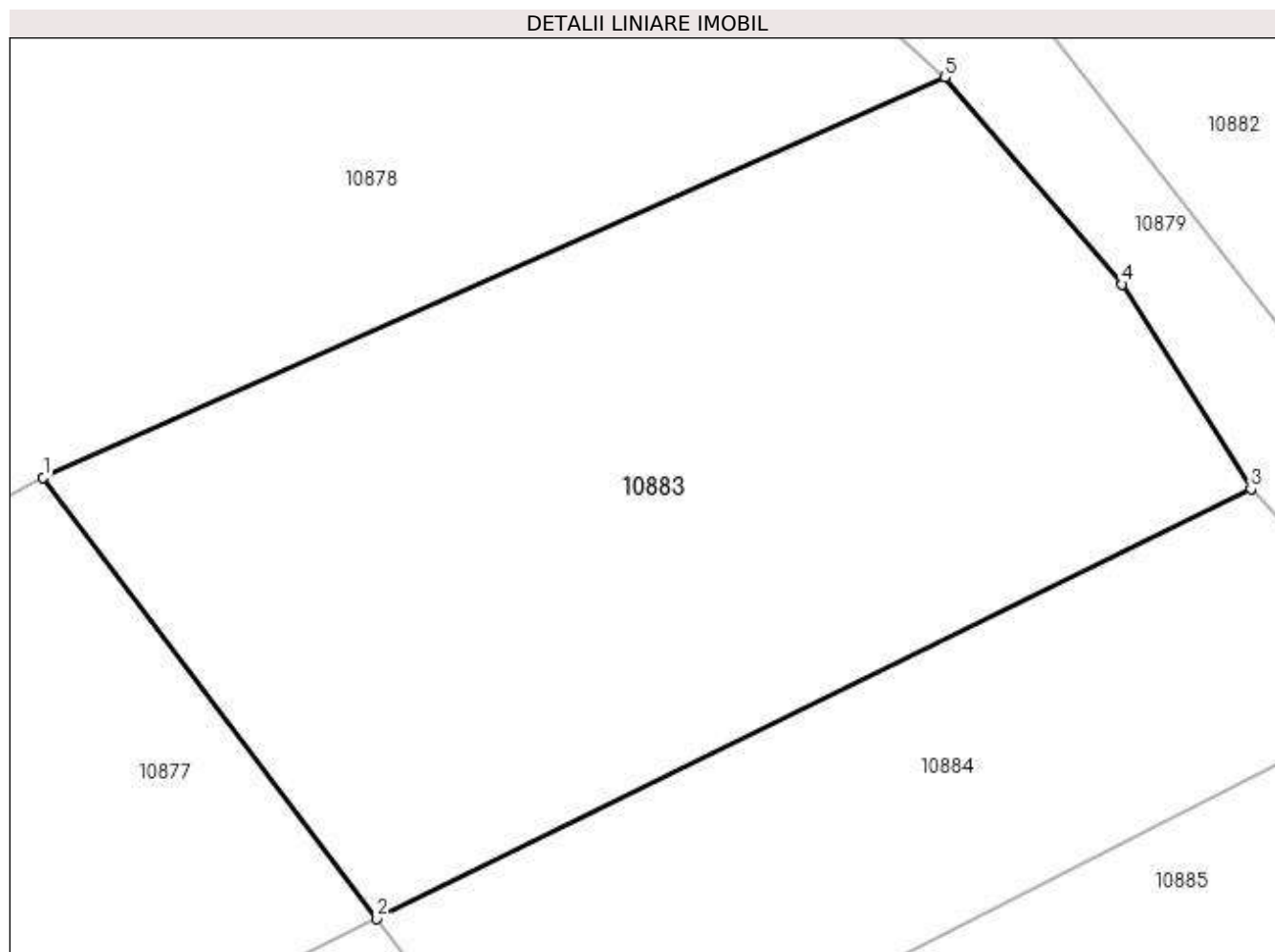
| Inscrieri privind dezmembramintele dreptului de proprietate, drepturi reale de garanție și sarcini | Referințe |
|--|-----------|
| NU SUNT | |

Anexa Nr. 1 La Partea I

Teren

| Nr cadastral | Suprafața (mp)* | Observații / Referințe |
|--------------|-----------------|------------------------|
| 24170 | 506 | |

* Suprafața este determinată în planul de proiecție Stereo 70.



Date referitoare la teren

| Crt | Categorie folosință | Intra vilan | Suprafața (mp) | Tarla | Parcelă | Nr. topo | Observații / Referințe |
|-----|---------------------|-------------|----------------|-------|---------|----------|------------------------|
| 1 | arabil | NU | 506 | 28 | 1042/3 | - | |

Lungime Segmente

1) Valorile lungimilor segmentelor sunt obținute din proiecție în plan.

| Punct început | X / Y | Punct sfârșit | X / Y | Lungime segment (** (m) |
|---------------|----------------------------|---------------|----------------------------|-------------------------|
| 1 | 590.012,058 388.425,274 | 2 | 590.022,51 388.411,476 | 17.31 |
| 2 | 590.022,51 388.411,476 | 3 | 590.049,888 388.424,924 | 30.503 |
| 3 | 590.049,888 388.424,924 | 4 | 590.045,844 388.431,328 | 7.574 |
| 4 | 590.045,844 388.431,328 | 5 | 590.040,299 388.437,802 | 8.524 |
| 5 | 590.040,299 388.437,802 | 1 | 590.012,058 388.425,274 | 30.895 |

**** Lungimile segmentelor sunt determinate în planul de proiecție Stereo 70 și sunt rotunjite la 1 milimetru.**

***** Distanța dintre puncte este formată din segmente cumulate ce sunt mai mici decât valoarea 1 milimetru.**

**DATE DESPRE IMOBILUL NR. 10884**

Oficiul de Cadastru și Publicitate Imobiliară PRAHOVA
Biroul de Cadastru și Publicitate Imobiliară Ploiești

A. Partea I. Descrierea imobilului

TEREN Extravilan

Adresa: Jud. Prahova

| Nr. Crt | Nr cadastral Nr. topografic | Suprafața* (mp) | Observații / Referințe |
|---------|-----------------------------|----------------------------------|--|
| A1 | 23208 | Din acte: 1.250 Masurata: 256 | Sector cadastral:13 Teren neimprejmit; |

B. Partea II. Proprietari și acte

| Inscrieri privitoare la dreptul de proprietate și alte drepturi reale | | Referințe |
|---|--|-----------|
| 72027 / 24/10/2013 | | |
| Act Notarial nr. 2459, din 23/10/2013 emis de NP LASLO CRISTINA CARMEN; | | |
| B7 | Intabulare, drept de PROPRIETATEcumparare ca bun comun, dobandit prin Conventie, cota actuala 1/1, cota initiala 1/1 1) CALIN GABRIEL MUGUREL 2) CALIN LIANA | A1 |

C. Partea III. SARCINI .

| Inscrieri privind dezmembramintele dreptului de proprietate, drepturi reale de garanție și sarcini | Referințe |
|--|-----------|
| NU SUNT | |

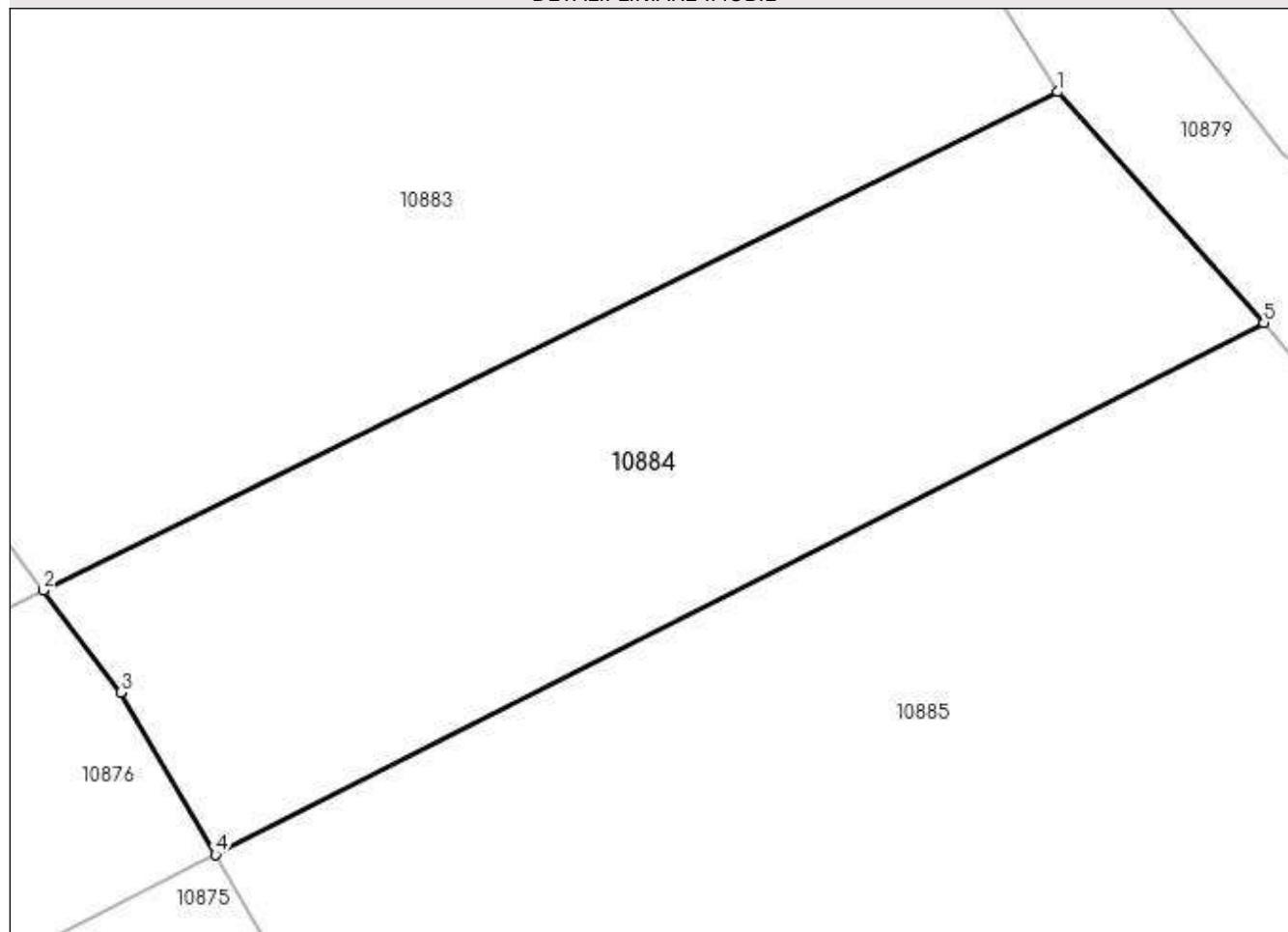
Anexa Nr. 1 La Partea I

Teren

| Nr cadastral | Suprafața (mp)* | Observații / Referințe |
|--------------|----------------------------------|------------------------|
| 23208 | Din acte: 1.250 Masurata: 256 | |

* Suprafața este determinată în planul de proiecție Stereo 70.

DETALII LINIARE IMOBIL



Date referitoare la teren

| Crt | Categorie folosință | Intravilan | Suprafața (mp) | Tarla | Parcelă | Nr. topo | Observații / Referințe |
|-----|---------------------|------------|----------------|-------|---------|----------|------------------------|
| 1 | arabil | NU | 256 | 28 | 1042/2 | - | |

Lungime Segmente

1) Valorile lungimilor segmentelor sunt obținute din proiecție în plan.

| Punct început | X / Y | Punct sfârșit | X / Y | Lungime segment (** (m) |
|---------------|----------------------------|---------------|----------------------------|-------------------------|
| 1 | 590.049,888 388.424,924 | 2 | 590.022,51 388.411,476 | 30.503 |
| 2 | 590.022,51 388.411,476 | 3 | 590.024,594 388.408,725 | 3.451 |
| 3 | 590.024,594 388.408,725 | 4 | 590.027,144 388.404,353 | 5.061 |
| 4 | 590.027,144 388.404,353 | 5 | 590.055,452 388.418,7 | 31.736 |
| 5 | 590.055,452 388.418,7 | 1 | 590.049,888 388.424,924 | 8.348 |

**** Lungimile segmentelor sunt determinate în planul de proiecție Stereo 70 și sunt rotunjite la 1 milimetru.**

***** Distanța dintre puncte este formată din segmente cumulate ce sunt mai mici decât valoarea 1 milimetru.**

**DATE DESPRE IMOBILUL NR. 10885**

Oficiul de Cadastru și Publicitate Imobiliară PRAHOVA
Biroul de Cadastru și Publicitate Imobiliară Ploiești

A. Partea I. Descrierea imobilului

TEREN Extravilan

Adresa: Jud. Prahova

| Nr. Crt | Nr cadastral Nr. topografic | Suprafața* (mp) | Observații / Referințe |
|---------|-----------------------------|-----------------|---|
| A1 | 24172 | 526 | Sector cadastral:13 Teren neimpregmuit; |

B. Partea II. Proprietari și acte

| Inscrieri privitoare la dreptul de proprietate și alte drepturi reale | | Referințe |
|---|---|-----------|
| 24718 / 17/03/2015 | | |
| Act Administrativ nr. C2561, din 16/03/2015 emis de OCPI PRAHOVA.; | | |
| B1 | Se infiinteaza cartea funciara 24172 a imobilului cu numarul cadastral 24172/Bucov, rezultat din dezmembrarea imobilului cu numarul cadastral 22707 inscris in cartea funciara 22707; | A1 |
| Act Notarial nr. 1011, din 15/05/2012 emis de BNP DOBRE STELORIAN DANIEL; | | |
| B2 | Intabulare, drept de PROPRIETATE(cumparare ca bun comun), dobandit prin Conventie, cota actuala 1/1, cota initiala 1/1 1) CALIN GABRIEL MUGUREL 2) CALIN LIANA | A1 |

C. Partea III. SARCINI .

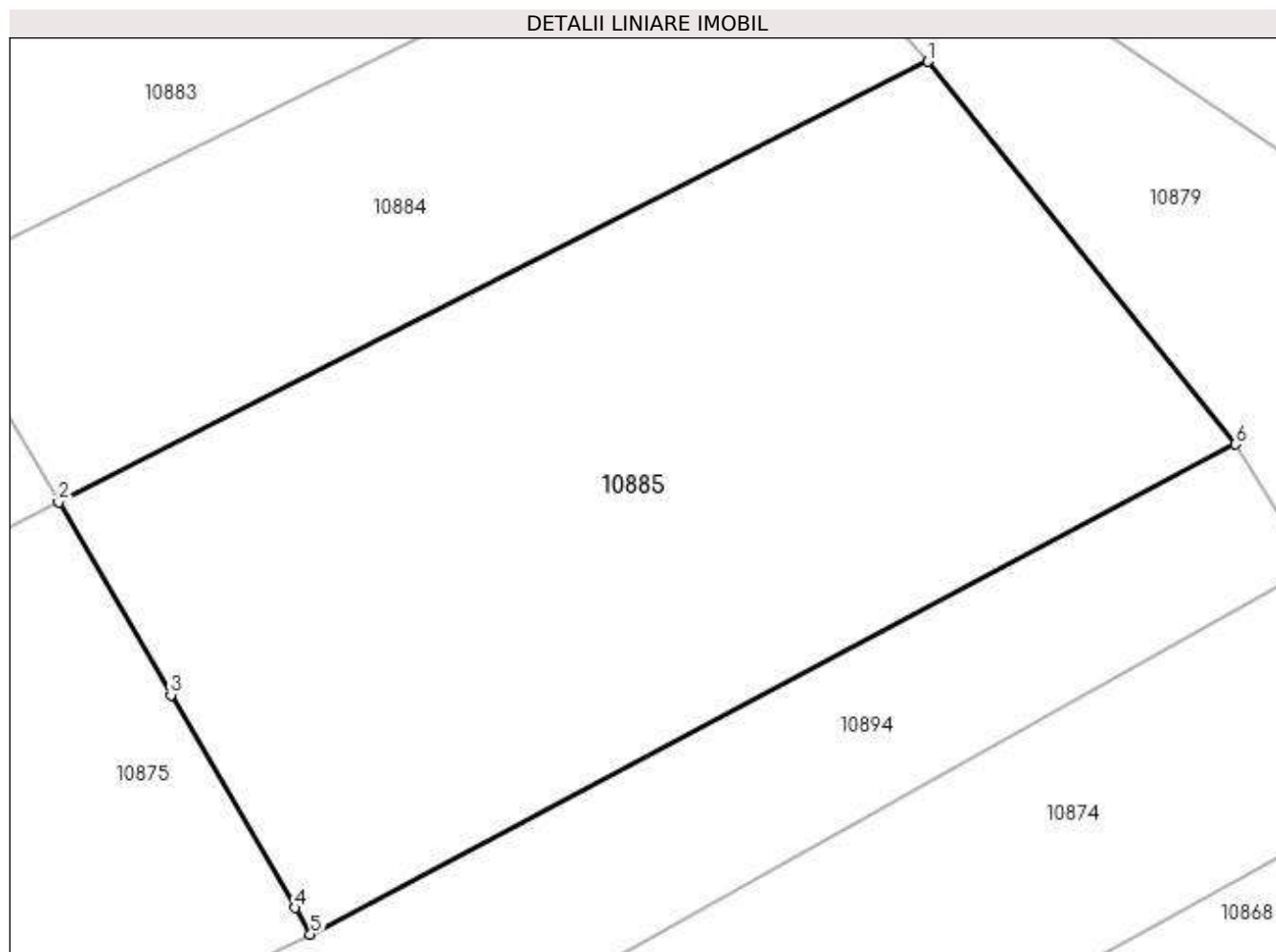
| Inscrieri privind dezmembramintele dreptului de proprietate, drepturi reale de garanție și sarcini | Referințe |
|--|-----------|
| NU SUNT | |

Anexa Nr. 1 La Partea I

Teren

| Nr cadastral | Suprafața (mp)* | Observații / Referințe |
|--------------|-----------------|------------------------|
| 24172 | 526 | |

* Suprafața este determinată în planul de proiecție Stereo 70.



Date referitoare la teren

| Crt | Categorie folosință | Intra vilan | Suprafața (mp) | Tarla | Parcelă | Nr. topo | Observații / Referințe |
|-----|---------------------|-------------|----------------|-------|---------|----------|------------------------|
| 1 | arabil | NU | 526 | 28 | 1042/1 | - | |

Lungime Segmente

1) Valorile lungimilor segmentelor sunt obținute din proiecție în plan.

| Punct început | X / Y | Punct sfârșit | X / Y | Lungime segment (** (m) |
|---------------|----------------------------|---------------|----------------------------|-------------------------|
| 1 | 590.055,452 388.418,7 | 2 | 590.027,144 388.404,353 | 31.736 |
| 2 | 590.027,144 388.404,353 | 3 | 590.030,804 388.398,079 | 7.264 |
| 3 | 590.030,804 388.398,079 | 4 | 590.034,844 388.391,154 | 8.017 |
| 4 | 590.034,844 388.391,154 | 5 | 590.035,347 388.390,288 | 1.001 |
| 5 | 590.035,347 388.390,288 | 6 | 590.065,484 388.406,235 | 34.096 |

| Punct început | X / Y | Punct sfârșit | X / Y | Lungime segment (** (m) |
|---------------|----------------------------|---------------|--------------------------|-------------------------|
| 6 | 590.065,484 388.406,235 | 1 | 590.055,452 388.418,7 | 16.001 |

** Lungimile segmentelor sunt determinate în planul de proiecție Stereo 70 și sunt rotunjite la 1 milimetru.

*** Distanța dintre puncte este formată din segmente cumulate ce sunt mai mici decât valoarea 1 milimetru.

**DATE DESPRE IMOBILUL NR. 10886**

Oficiul de Cadastru și Publicitate Imobiliară PRAHOVA
Biroul de Cadastru și Publicitate Imobiliară Ploiești

A. Partea I. Descrierea imobilului

TEREN Extravilan

Adresa: Jud. Prahova

| Nr. Crt | Nr cadastral Nr. topografic | Suprafața* (mp) | Observații / Referințe |
|---------|-----------------------------|-----------------|---|
| A1 | | 2.818 | Sector cadastral:13 Teren neimprejmuit; |

B. Partea II. Proprietari și acte

| Inscrieri privitoare la dreptul de proprietate și alte drepturi reale | Referințe |
|---|--|
| / | |
| Act Normativ nr. 7, din 13/03/1996 emis de PARLAMENTUL ROMANIEI (LEGE;); | |
| B1 | Inscrierea provizorie, drept de PROPRIETATE, dobandit prin Lege, cota actuala 1/1, cota initiala 1/1 1) COMUNA BUCOV, CIF:2843531 |
| | A1 |

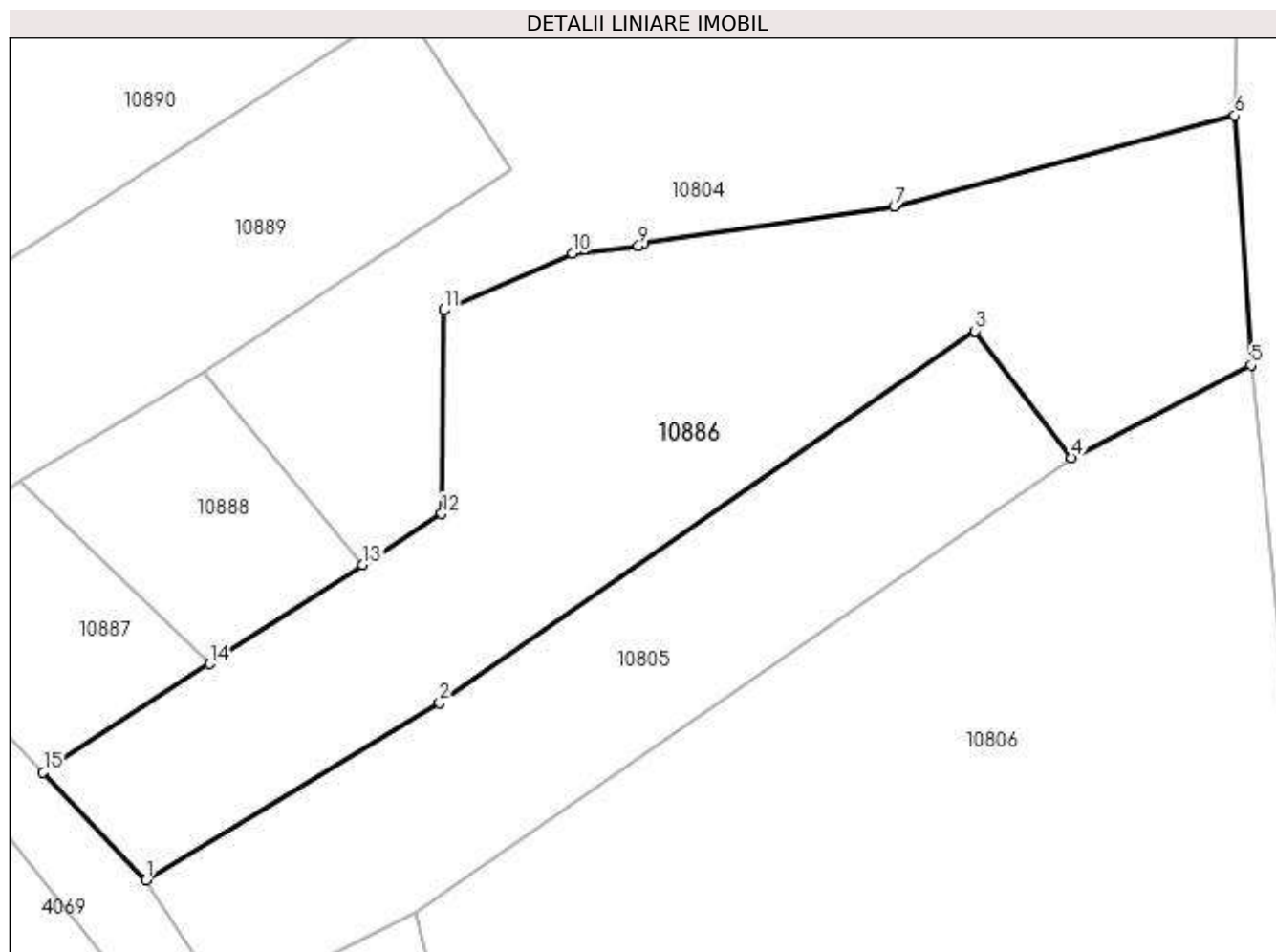
C. Partea III. SARCINI .

| Inscrieri privind dezmembramintele dreptului de proprietate, drepturi reale de garanție și sarcini | Referințe |
|--|-----------|
| NU SUNT | |

Anexa Nr. 1 La Partea I**Teren**

| | | |
|--------------|-----------------|------------------------|
| Nr cadastral | Suprafața (mp)* | Observații / Referințe |
| | 2.818 | |

* Suprafața este determinată în planul de proiecție Stereo 70.

**Date referitoare la teren**

| Crt | Categorie folosință | Intra vilan | Suprafața (mp) | Tarla | Parcelă | Nr. topo | Observații / Referințe |
|-----|---------------------|-------------|----------------|-------|---------|----------|------------------------|
| 1 | pasune | NU | 598 | 29 | 1153/1 | - | |
| 2 | pasune | NU | 2.220 | 29 | 1153 | - | |

Lungime Segmente

1) Valorile lungimilor segmentelor sunt obținute din proiecție în plan.

| Punct început | X / Y | Punct sfârșit | X / Y | Lungime segment (** (m) |
|---------------|----------------------------|---------------|----------------------------|-------------------------|
| 1 | 588.253,401 388.742,3 | 2 | 588.282,868 388.760,095 | 34.423 |
| 2 | 588.282,868 388.760,095 | 3 | 588.336,597 388.797,391 | 65.405 |
| 3 | 588.336,597 388.797,391 | 4 | 588.346,212 388.784,659 | 15.955 |
| 4 | 588.346,212 388.784,659 | 5 | 588.364,288 388.793,953 | 20.325 |

| Punct început | X / Y | Punct sfârșit | X / Y | Lungime segment (** (m) |
|---------------|----------------------------|---------------|----------------------------|-------------------------|
| 5 | 588.364,288 388.793,953 | 6 | 588.362,663 388.818,985 | 25.085 |
| 6 | 588.362,663 388.818,985 | 7 | 588.328,459 388.809,877 | 35.396 |
| 7 | 588.328,459 388.809,877 | 8 | 588.303,345 388.806,196 | 25.382 |
| 8 | 588.303,345 388.806,196 | 9 | 588.302,824 388.805,956 | 0.574 |
| 9 | 588.302,824 388.805,956 | 10 | 588.296,157 388.805,183 | 6.712 |
| 10 | 588.296,157 388.805,183 | 11 | 588.283,314 388.799,481 | 14.052 |
| 11 | 588.283,314 388.799,481 | 12 | 588.283,05 388.779,058 | 20.425 |
| 12 | 588.283,05 388.779,058 | 13 | 588.275,149 388.773,942 | 9.413 |
| 13 | 588.275,149 388.773,942 | 14 | 588.259,788 388.763,995 | 18.3 |
| 14 | 588.259,788 388.763,995 | 15 | 588.243,054 388.753,16 | 19.935 |
| 15 | 588.243,054 388.753,16 | 1 | 588.253,401 388.742,3 | 15.0 |

** Lungimile segmentelor sunt determinate în planul de proiecție Stereo 70 și sunt rotunjite la 1 milimetru.

*** Distanța dintre puncte este formată din segmente cumulate ce sunt mai mici decât valoarea 1 milimetru.

**DATE DESPRE IMOBILUL NR. 10887**

Oficiul de Cadastru și Publicitate Imobiliară PRAHOVA
Biroul de Cadastru și Publicitate Imobiliară Ploiești

A. Partea I. Descrierea imobilului

TEREN Extravilan

Adresa: Jud. Prahova

| Nr. Crt | Nr cadastral Nr. topografic | Suprafața* (mp) | Observații / Referințe |
|---------|-----------------------------|-----------------|---|
| A1 | | 500 | Sector cadastral:13 Teren neimprejmuit; |

B. Partea II. Proprietari și acte

| Inscrieri privitoare la dreptul de proprietate și alte drepturi reale | Referințe |
|--|-----------|
| / | |
| Act Administrativ nr. 39270, din 10/04/1996 emis de CJSDPAT PRAHOVA (TITLU DE PROPRIETATE;); | |
| B1 | A1 |
| Intabulare, drept de PROPRIETATE, dobandit prin Reconstituire, cota actuala 1/1, cota initiala 1/1 1) COJOCARU GHEORGHE | |

C. Partea III. SARCINI .

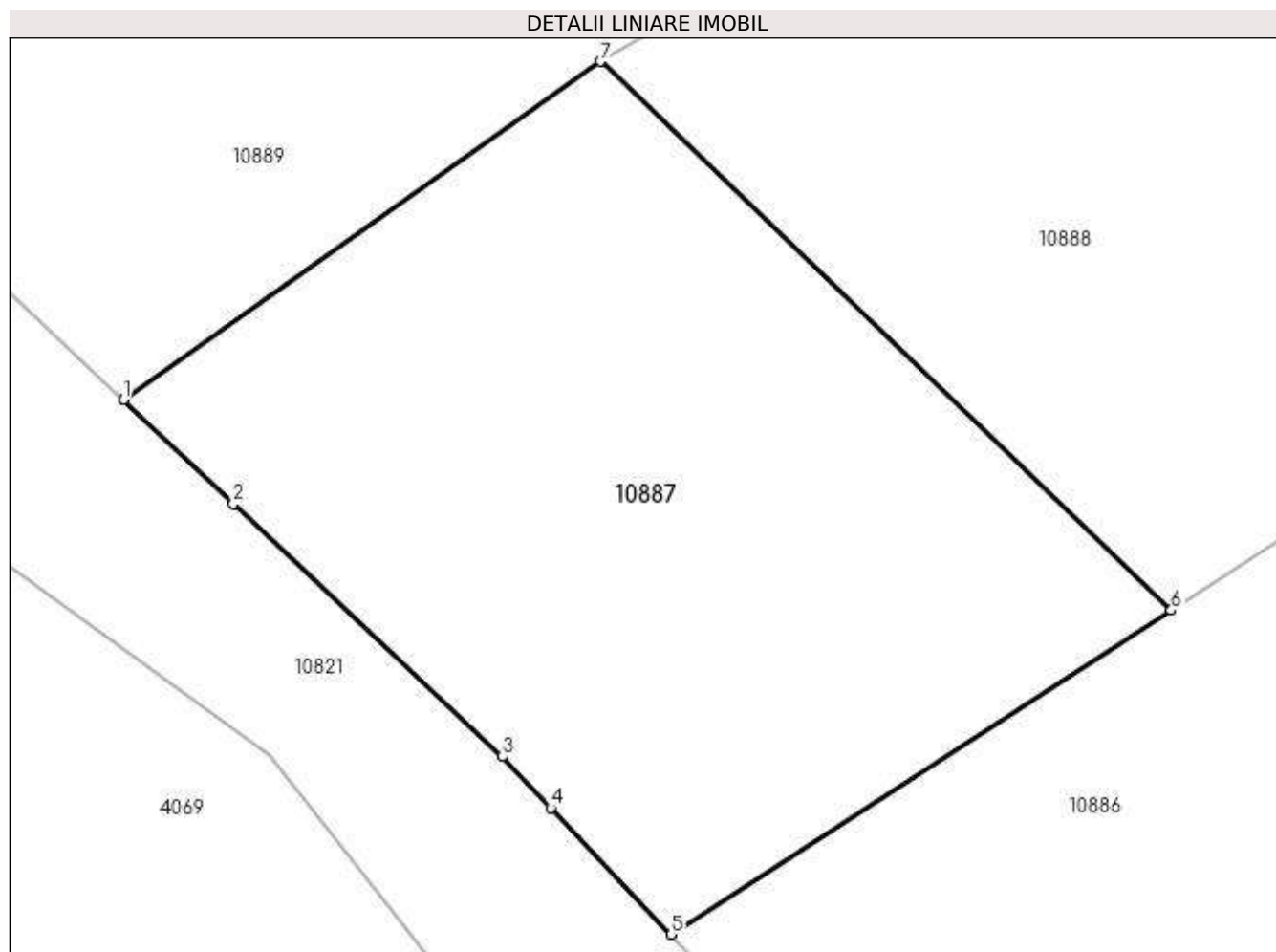
| Inscrieri privind dezmembramintele dreptului de proprietate, drepturi reale de garanție și sarcini | Referințe |
|--|-----------|
| NU SUNT | |

Anexa Nr. 1 La Partea I

Teren

| | | |
|--------------|-----------------|------------------------|
| Nr cadastral | Suprafața (mp)* | Observații / Referințe |
| | 500 | |

* Suprafața este determinată în planul de proiecție Stereo 70.



Date referitoare la teren

| Crt | Categorie folosință | Intra vilan | Suprafața (mp) | Tarla | Parcelă | Nr. topo | Observații / Referințe |
|-----|---------------------|-------------|----------------|-------|---------|----------|------------------------|
| 1 | pasune | NU | 500 | 29 | 1153/2 | - | |

Lungime Segmente

1) Valorile lungimilor segmentelor sunt obținute din proiecție în plan.

| Punct început | X / Y | Punct sfârșit | X / Y | Lungime segment (** (m) |
|---------------|----------------------------|---------------|----------------------------|-------------------------|
| 1 | 588.224,727 388.771,029 | 2 | 588.228,41 388.767,561 | 5.059 |
| 2 | 588.228,41 388.767,561 | 3 | 588.237,399 388.759,096 | 12.347 |
| 3 | 588.237,399 388.759,096 | 4 | 588.239,027 388.757,387 | 2.36 |
| 4 | 588.239,027 388.757,387 | 5 | 588.243,054 388.753,16 | 5.838 |
| 5 | 588.243,054 388.753,16 | 6 | 588.259,788 388.763,995 | 19.935 |

| Punct început | X / Y | Punct sfârșit | X / Y | Lungime segment (** (m) |
|---------------|----------------------------|---------------|----------------------------|-------------------------|
| 6 | 588.259,788 388.763,995 | 7 | 588.240,691 388.782,35 | 26.488 |
| 7 | 588.240,691 388.782,35 | 1 | 588.224,727 388.771,029 | 19.571 |

** Lungimile segmentelor sunt determinate în planul de proiecție Stereo 70 și sunt rotunjite la 1 milimetru.

*** Distanța dintre puncte este formată din segmente cumulate ce sunt mai mici decât valoarea 1 milimetru.

**DATE DESPRE IMOBILUL NR. 10888**

Oficiul de Cadastru și Publicitate Imobiliară PRAHOVA
Biroul de Cadastru și Publicitate Imobiliară Ploiești

A. Partea I. Descrierea imobilului

TEREN Extravilan

Adresa: Jud. Prahova

| Nr. Crt | Nr cadastral Nr. topografic | Suprafața* (mp) | Observații / Referințe |
|---------|-----------------------------|-----------------|---|
| A1 | | 500 | Sector cadastral:13 Teren neimprejmuit; |

B. Partea II. Proprietari și acte

| Inscrieri privitoare la dreptul de proprietate și alte drepturi reale | Referințe |
|--|-----------|
| / | |
| Act Administrativ nr. 74954, din 23/04/1999 emis de CJSDPAT PRAHOVA (TITLU DE PROPRIETATE;); | |
| B1 | A1 |
| Intabulare, drept de PROPRIETATE, dobandit prin Reconstituire, cota actuala 1/1, cota initiala 1/1 1) COJOCARU GHEORGHE | |

C. Partea III. SARCINI .

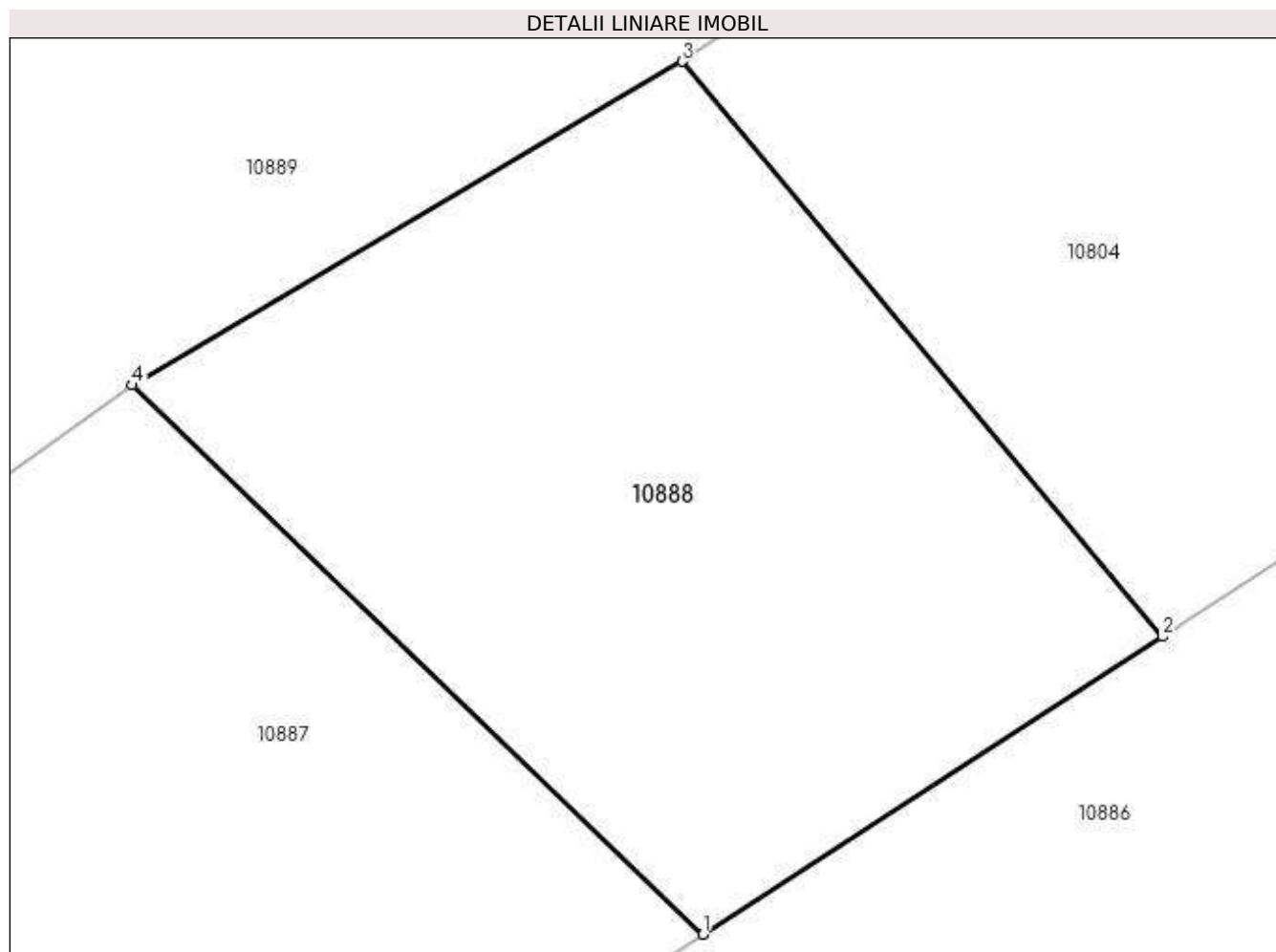
| Inscrieri privind dezmembramintele dreptului de proprietate, drepturi reale de garanție și sarcini | Referințe |
|--|-----------|
| NU SUNT | |

Anexa Nr. 1 La Partea I

Teren

| | | |
|--------------|-----------------|------------------------|
| Nr cadastral | Suprafața (mp)* | Observații / Referințe |
| | 500 | |

* Suprafața este determinată în planul de proiecție Stereo 70.



Date referitoare la teren

| Crt | Categorie folosință | Intravilan | Suprafața (mp) | Tarla | Parcelă | Nr. topo | Observații / Referințe |
|-----|---------------------|------------|----------------|-------|---------|----------|------------------------|
| 1 | pasune | NU | 500 | 29 | 1153/3 | - | |

Lungime Segmente

1) Valorile lungimilor segmentelor sunt obținute din proiecție în plan.

| Punct început | X / Y | Punct sfârșit | X / Y | Lungime segment (** (m) |
|---------------|----------------------------|---------------|----------------------------|-------------------------|
| 1 | 588.259,788 388.763,995 | 2 | 588.275,149 388.773,942 | 18.3 |
| 2 | 588.275,149 388.773,942 | 3 | 588.259,084 388.793,163 | 25.051 |
| 3 | 588.259,084 388.793,163 | 4 | 588.240,691 388.782,35 | 21.336 |
| 4 | 588.240,691 388.782,35 | 1 | 588.259,788 388.763,995 | 26.488 |

**** Lungimile segmentelor sunt determinate în planul de proiecție Stereo 70 și sunt rotunjite la 1 milimetru.**

***** Distanța dintre puncte este formată din segmente cumulate ce sunt mai mici decât valoarea 1 milimetru.**

**DATE DESPRE IMOBILUL NR. 10889**

Oficiul de Cadastru și Publicitate Imobiliară PRAHOVA
Biroul de Cadastru și Publicitate Imobiliară Ploiești

A. Partea I. Descrierea imobilului

TEREN Extravilan

Adresa: Jud. Prahova

| Nr. Crt | Nr cadastral Nr. topografic | Suprafața* (mp) | Observații / Referințe |
|---------|-----------------------------|-----------------|---|
| A1 | | 1.600 | Sector cadastral:13 Teren neimprejmuit; |

B. Partea II. Proprietari și acte

| Inscrieri privitoare la dreptul de proprietate și alte drepturi reale | Referințe |
|---|-----------|
| / | |
| Act Administrativ nr. 73418, din 14/05/1998 emis de CJSDPAT PRAHOVA (TITLU DE PROPRIETATE;); | |
| B1 | A1 |
| Intabulare, drept de PROPRIETATE, dobândit prin Reconstituire, cota actuala 1/1, cota initiala 1/1 1) TÂNASE MARIA | |

C. Partea III. SARCINI .

| Inscrieri privind dezmembramintele dreptului de proprietate, drepturi reale de garanție și sarcini | Referințe |
|--|-----------|
| NU SUNT | |

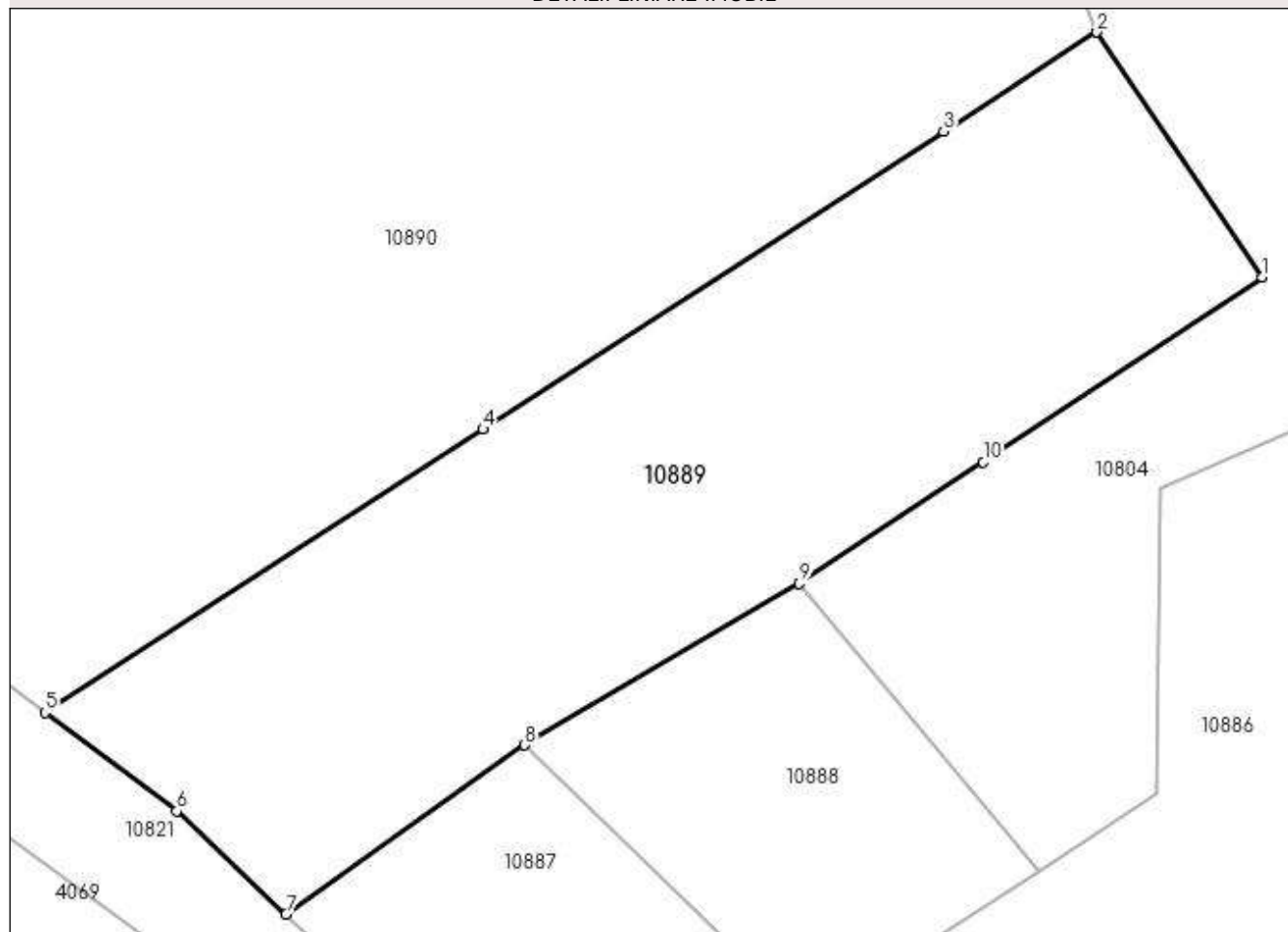
Anexa Nr. 1 La Partea I

Teren

| Nr cadastral | Suprafața (mp)* | Observații / Referințe |
|--------------|-----------------|------------------------|
| | 1.600 | |

* Suprafața este determinată în planul de proiecție Stereo 70.

DETALII LINIARE IMOBIL



Date referitoare la teren

| Crt | Categorie folosință | Intravilan | Suprafața (mp) | Tarla | Parcelă | Nr. topo | Observații / Referințe |
|-----|---------------------|------------|----------------|-------|---------|----------|------------------------|
| 1 | pasune | NU | 680 | 29 | 1153/4 | - | |
| 2 | pasune | NU | 920 | 29 | 1153/5 | - | |

Lungime Segmente

1) Valorile lungimilor segmentelor sunt obținute din proiecție în plan.

| Punct început | X / Y | Punct sfârșit | X / Y | Lungime segment (** (m) |
|---------------|----------------------------|---------------|----------------------------|-------------------------|
| 1 | 588.290,102 388.813,66 | 2 | 588.279,021 388.830,047 | 19.782 |
| 2 | 588.279,021 388.830,047 | 3 | 588.268,747 388.823,408 | 12.232 |
| 3 | 588.268,747 388.823,408 | 4 | 588.237,905 388.803,478 | 36.721 |
| 4 | 588.237,905 388.803,478 | 5 | 588.208,576 388.784,526 | 34.919 |

| Punct început | X / Y | Punct sfârşit | X / Y | Lungime segment (** (m) |
|---------------|----------------------------|---------------|----------------------------|-------------------------|
| 5 | 588.208,576 388.784,526 | 6 | 588.217,412 388.777,918 | 11.034 |
| 6 | 588.217,412 388.777,918 | 7 | 588.224,727 388.771,029 | 10.048 |
| 7 | 588.224,727 388.771,029 | 8 | 588.240,691 388.782,35 | 19.571 |
| 8 | 588.240,691 388.782,35 | 9 | 588.259,084 388.793,163 | 21.336 |
| 9 | 588.259,084 388.793,163 | 10 | 588.271,401 388.801,294 | 14.759 |
| 10 | 588.271,401 388.801,294 | 1 | 588.290,102 388.813,66 | 22.42 |

** Lungimile segmentelor sunt determinate în planul de proiecție Stereo 70 și sunt rotunjite la 1 milimetru.

*** Distanța dintre puncte este formată din segmente cumulate ce sunt mai mici decât valoarea 1 milimetru.

**DATE DESPRE IMOBILUL NR. 10890**

Oficiul de Cadastru și Publicitate Imobiliară PRAHOVA
Biroul de Cadastru și Publicitate Imobiliară Ploiești

A. Partea I. Descrierea imobilului

TEREN Necunoscut

Adresa: Loc. Bighilin, Jud. Prahova

| Nr. Crt | Nr cadastral Nr. topografic | Suprafața* (mp) | Observații / Referințe |
|---------|-----------------------------|-----------------|--|
| A1 | | 4.687 | Sector cadastral:13 Teren neimprejmuit; Teren la dispozitia comisiei locale de fond funciar conform art. 13, alin. 14 din legea 7/1996. |

B. Partea II. Proprietari și acte

| Inscrieri privitoare la dreptul de proprietate și alte drepturi reale | Referințe |
|---|-----------|
| / | |
| Act Normativ nr. 7, din 13/03/1996 emis de PARLAMENTUL ROMANIEI (LEGE;); | |
| B1 | A1 |
| Intabulare, drept de PROPRIETATE, dobandit prin Lege, cota actuala 1/1, cota initiala 1/1 1) COMUNA BUCOV, CIF:2843531 | |

C. Partea III. SARCINI .

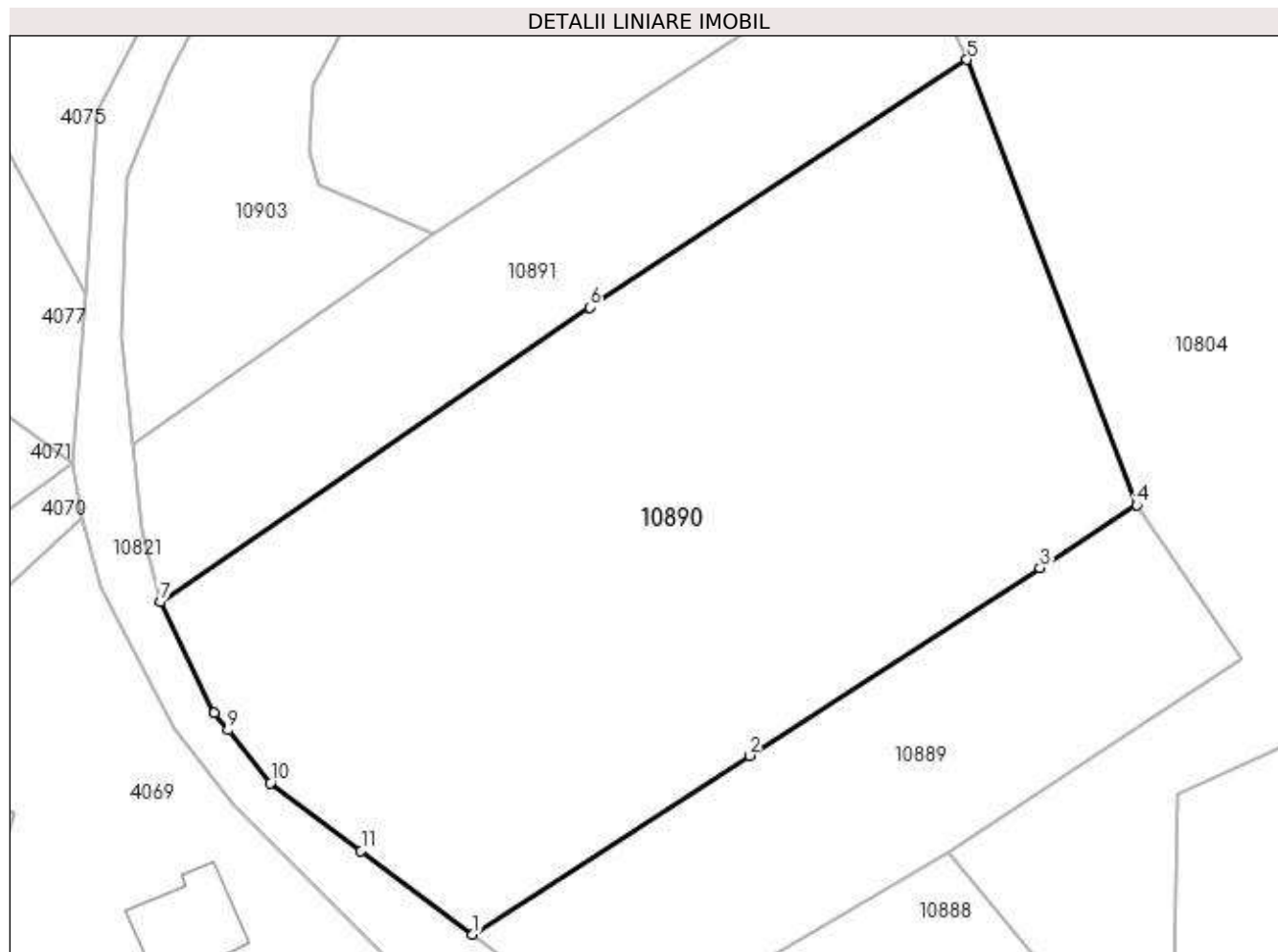
| Inscrieri privind dezmembramintele dreptului de proprietate, drepturi reale de garanție și sarcini | Referințe |
|--|-----------|
| NU SUNT | |

Anexa Nr. 1 La Partea I

Teren

| Nr cadastral | Suprafața (mp)* | Observații / Referințe |
|--------------|-----------------|---|
| | 4.687 | Teren la dispozitia comisiei locale de fond funciar conform art. 13, alin. 14 din legea 7/1996. |

* Suprafața este determinată în planul de proiecție Stereo 70.



Date referitoare la teren

| Crt | Categorie folosință | Intra vilan | Suprafața (mp) | Tarla | Parcelă | Nr. topo | Observații / Referințe |
|-----|---------------------|-------------|----------------|-------|---------|----------|------------------------|
| 1 | pasune | DA | 2.469 | 29 | 1153/6 | - | |
| 2 | pasune | NU | 2.218 | 29 | 1153/7 | - | |

Lungime Segmente

1) Valorile lungimilor segmentelor sunt obținute din proiecție în plan.

| Punct început | X / Y | Punct sfârșit | X / Y | Lungime segment (** (m) |
|---------------|----------------------------|---------------|----------------------------|-------------------------|
| 1 | 588.208,576 388.784,526 | 2 | 588.237,905 388.803,478 | 34.919 |
| 2 | 588.237,905 388.803,478 | 3 | 588.268,747 388.823,408 | 36.721 |
| 3 | 588.268,747 388.823,408 | 4 | 588.279,021 388.830,047 | 12.232 |
| 4 | 588.279,021 388.830,047 | 5 | 588.261,003 388.877,286 | 50.559 |

| Punct început | X / Y | Punct sfârșit | X / Y | Lungime segment (** (m) |
|---------------|----------------------------|---------------|----------------------------|-------------------------|
| 5 | 588.261,003 388.877,286 | 6 | 588.220,984 388.851,019 | 47.869 |
| 6 | 588.220,984 388.851,019 | 7 | 588.175,452 388.819,759 | 55.23 |
| 7 | 588.175,452 388.819,759 | 8 | 588.181,158 388.807,994 | 13.076 |
| 8 | 588.181,158 388.807,994 | 9 | 588.182,614 388.806,18 | 2.326 |
| 9 | 588.182,614 388.806,18 | 10 | 588.187,105 388.800,584 | 7.175 |
| 10 | 588.187,105 388.800,584 | 11 | 588.196,724 388.793,39 | 12.012 |
| 11 | 588.196,724 388.793,39 | 1 | 588.208,576 388.784,526 | 14.8 |

** Lungimile segmentelor sunt determinate în planul de proiecție Stereo 70 și sunt rotunjite la 1 milimetru.

*** Distanța dintre puncte este formată din segmente cumulate ce sunt mai mici decât valoarea 1 milimetru.

**DATE DESPRE IMOBILUL NR. 10891**

Oficiul de Cadastru și Publicitate Imobiliară PRAHOVA
Biroul de Cadastru și Publicitate Imobiliară Ploiești

A. Partea I. Descrierea imobilului

TEREN Extravilan

Adresa: Jud. Prahova

| Nr. Crt | Nr cadastral Nr. topografic | Suprafața* (mp) | Observații / Referințe |
|---------|--------------------------------|------------------------------------|---------------------------------------|
| A1 | | Din acte: 1.600 Masurata: 1.572 | Sector cadastral:13 Teren imprejmuit; |

B. Partea II. Proprietari și acte

| Inscrieri privitoare la dreptul de proprietate și alte drepturi reale | | Referințe |
|--|--|-----------|
| / | | |
| Act Administrativ nr. 91271, din 28/11/2002 emis de CJSDPAT PRAHOVA (TITLU DE PROPRIETATE;); | | |
| B1 | Intabulare, drept de PROPRIETATE, dobandit prin Reconstituire, cota actuala 6/7, cota initiala 1/1 1) ENACHE ION 2) UDREA ELENA 3) STAN ALEXANDRA 4) MANOILA STELIANA 5) MACINIC MARIA 6) CONSTANTIN FLORICA | A1 |
| Act Notarial nr. 454, din 09/12/2004 emis de NP LUPU MARIA-LUIZA (CERTIFICAT DE MOSTENITOR;); | | |
| B2 | Intabulare, drept de PROPRIETATE, dobandit prin Succesiune, cota actuala 1/7, cota initiala 1/7 1) ENACHE FLORIN | A1 |

C. Partea III. SARCINI .

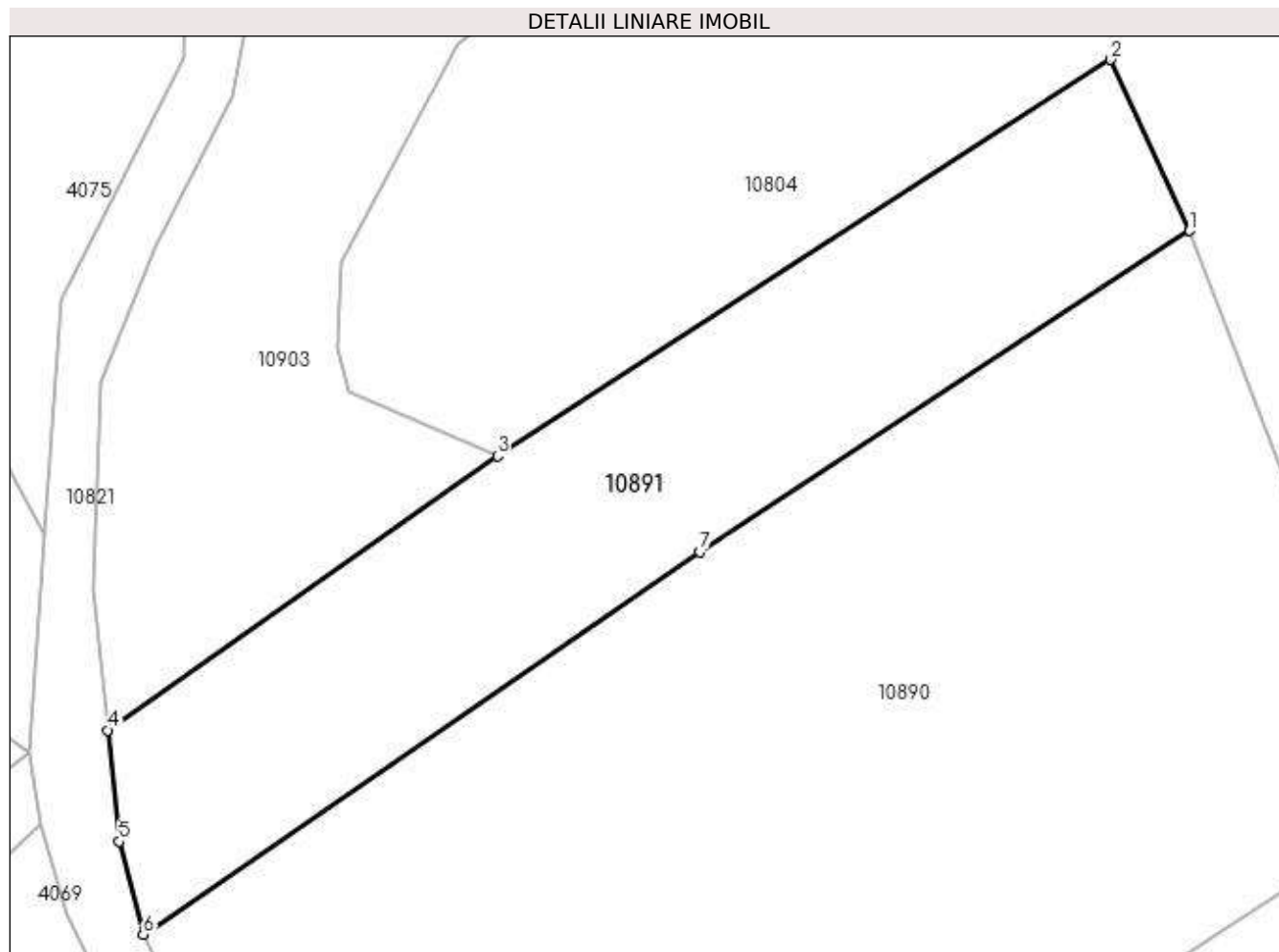
| Inscrieri privind dezmembramintele dreptului de proprietate, drepturi reale de garanție și sarcini | Referințe |
|--|-----------|
| NU SUNT | |

Anexa Nr. 1 La Partea I

Teren

| | | |
|--------------|------------------------------------|------------------------|
| Nr cadastral | Suprafața (mp)* | Observații / Referințe |
| | Din acte: 1.600 Masurata: 1.572 | |

* Suprafața este determinată în planul de proiecție Stereo 70.



Date referitoare la teren

| Crt | Categorie folosință | Intravilan | Suprafața (mp) | Tarla | Parcelă | Nr. topo | Observații / Referințe |
|-----|---------------------|------------|----------------|-------|---------|----------|------------------------|
| 1 | pasune | NU | 743 | 29 | 1153/8 | - | |
| 2 | pasune | NU | 829 | 29 | 1153/8 | - | |

Lungime Segmente

1) Valorile lungimilor segmentelor sunt obținute din proiecție în plan.

| Punct început | X / Y | Punct sfârșit | X / Y | Lungime segment (** (m) |
|---------------|----------------------------|---------------|----------------------------|-------------------------|
| 1 | 588.261,003 388.877,286 | 2 | 588.254,509 388.891,266 | 15.415 |
| 2 | 588.254,509 388.891,266 | 3 | 588.204,404 388.858,865 | 59.669 |
| 3 | 588.204,404 388.858,865 | 4 | 588.172,533 388.836,45 | 38.964 |
| 4 | 588.172,533 388.836,45 | 5 | 588.173,459 388.827,342 | 9.155 |

| Punct început | X / Y | Punct sfârșit | X / Y | Lungime segment (** (m) |
|---------------|----------------------------|---------------|----------------------------|-------------------------|
| 5 | 588.173,459 388.827,342 | 6 | 588.175,452 388.819,759 | 7.841 |
| 6 | 588.175,452 388.819,759 | 7 | 588.220,984 388.851,019 | 55.23 |
| 7 | 588.220,984 388.851,019 | 1 | 588.261,003 388.877,286 | 47.869 |

** Lungimile segmentelor sunt determinate în planul de proiecție Stereo 70 și sunt rotunjite la 1 milimetru.

*** Distanța dintre puncte este formată din segmente cumulate ce sunt mai mici decât valoarea 1 milimetru.

**DATE DESPRE IMOBILUL NR. 10892**

Oficiul de Cadastru și Publicitate Imobiliară PRAHOVA
Biroul de Cadastru și Publicitate Imobiliară Ploiești

A. Partea I. Descrierea imobilului

TEREN Extravilan

Adresa: Jud. Prahova

| Nr. Crt | Nr cadastral Nr. topografic | Suprafața* (mp) | Observații / Referințe |
|---------|--------------------------------|-----------------|---|
| A1 | | 2.500 | Sector cadastral:13 Teren neimprejmuit; |

B. Partea II. Proprietari și acte

| Inscrieri privitoare la dreptul de proprietate și alte drepturi reale | Referințe |
|--|-----------|
| / | |
| Act Administrativ nr. 112659, din 01/09/2003 emis de CJSDPAT PRAHOVA (TITLU DE PROPRIETATE;); | |
| B1 | A1 |
| Intabulare, drept de PROPRIETATE, dobândit prin Reconstituire, cota actuala 1/1, cota initiala 1/1 | |
| 1) CALIN MARIN 2) CALIN FRUSINA 3) CALIN NICOLAE 4) CALIN CONSTANTIN 5) CALIN ION 6) CALIN NICULINA | |

C. Partea III. SARCINI .

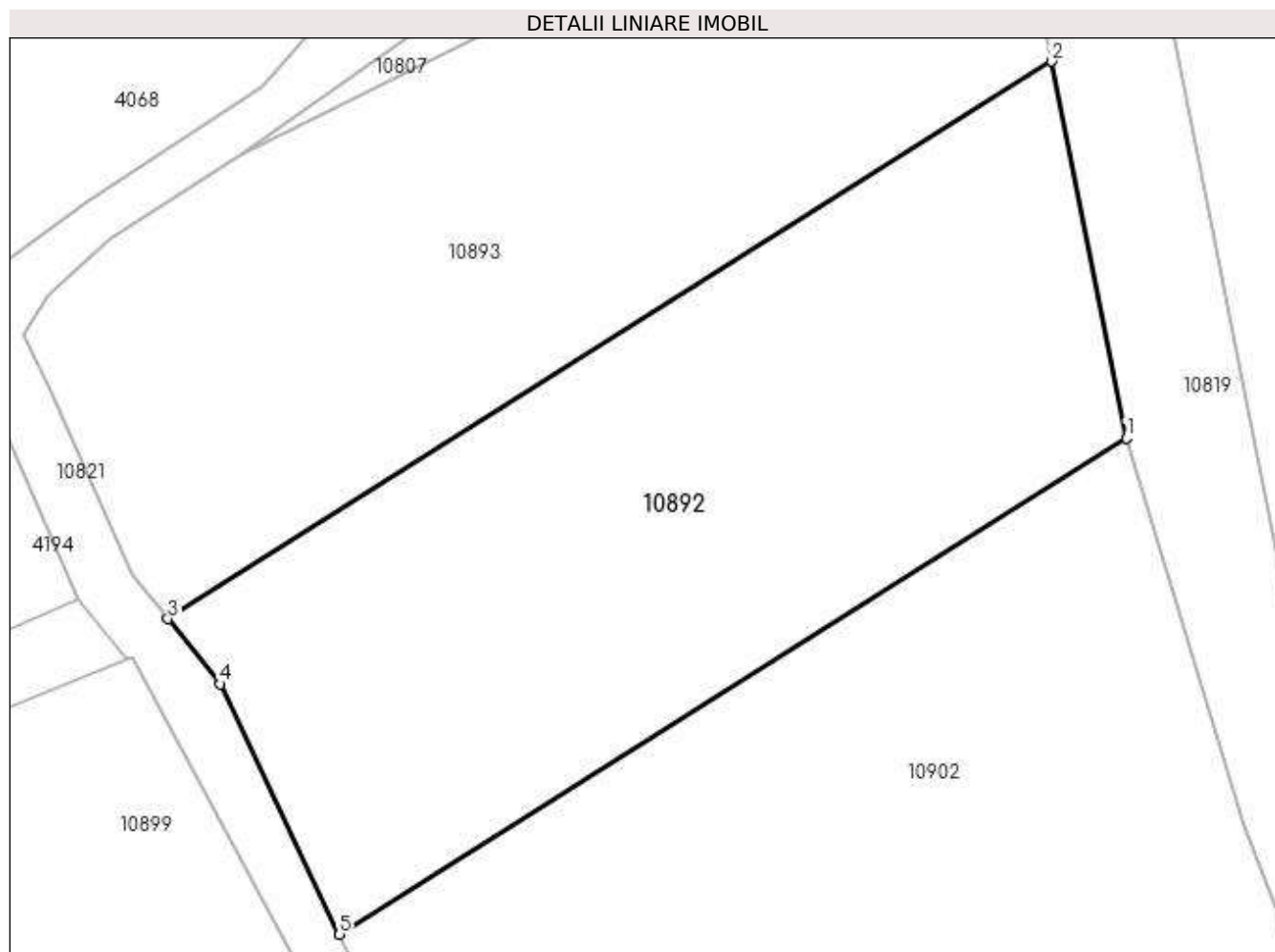
| Inscrieri privind dezmembramintele dreptului de proprietate, drepturi reale de garanție și sarcini | Referințe |
|--|-----------|
| NU SUNT | |

Anexa Nr. 1 La Partea I

Teren

| Nr cadastral | Suprafața (mp)* | Observații / Referințe |
|--------------|-----------------|------------------------|
| | 2.500 | |

* Suprafața este determinată în planul de proiecție Stereo 70.



Date referitoare la teren

| Crt | Categorie folosință | Intra vilan | Suprafața (mp) | Tarla | Parcelă | Nr. topo | Observații / Referințe |
|-----|---------------------|-------------|----------------|-------|---------|----------|------------------------|
| 1 | pasune | NU | 2.500 | 29 | 1147/2 | - | |

Lungime Segmente

1) Valorile lungimilor segmentelor sunt obținute din proiecție în plan.

| Punct început | X / Y | Punct sfârșit | X / Y | Lungime segment (** (m) |
|---------------|----------------------------|---------------|----------------------------|-------------------------|
| 1 | 588.398,085 388.586,429 | 2 | 588.391,78 388.618,191 | 32.382 |
| 2 | 588.391,78 388.618,191 | 3 | 588.317,218 388.571,205 | 88.132 |
| 3 | 588.317,218 388.571,205 | 4 | 588.321,616 388.565,702 | 7.045 |
| 4 | 588.321,616 388.565,702 | 5 | 588.331,681 388.544,584 | 23.394 |
| 5 | 588.331,681 388.544,584 | 1 | 588.398,085 388.586,429 | 78.489 |

**** Lungimile segmentelor sunt determinate în planul de proiecție Stereo 70 și sunt rotunjite la 1 milimetru.**

***** Distanța dintre puncte este formată din segmente cumulate ce sunt mai mici decât valoarea 1 milimetru.**

**DATE DESPRE IMOBILUL NR. 10893**

Oficiul de Cadastru și Publicitate Imobiliară PRAHOVA
Biroul de Cadastru și Publicitate Imobiliară Ploiești

A. Partea I. Descrierea imobilului

TEREN Extravilan

Adresa: Jud. Prahova

| Nr. Crt | Nr cadastral Nr. topografic | Suprafața* (mp) | Observații / Referințe |
|---------|-----------------------------|-----------------|---|
| A1 | | 2.500 | Sector cadastral:13 Teren neimprejmuit; |

B. Partea II. Proprietari și acte

| Inscrieri privitoare la dreptul de proprietate și alte drepturi reale | Referințe |
|---|-----------|
| / | |
| Act Administrativ nr. 41397, din 22/01/1996 emis de CJSDPAT PRAHOVA (TITLU DE PROPRIETATE;); | |
| B1 | A1 |
| Intabulare, drept de PROPRIETATE, dobandit prin Reconstituire, cota actuala 1/1, cota initiala 1/1 1) DOBRE CONSTANTIN | |

C. Partea III. SARCINI .

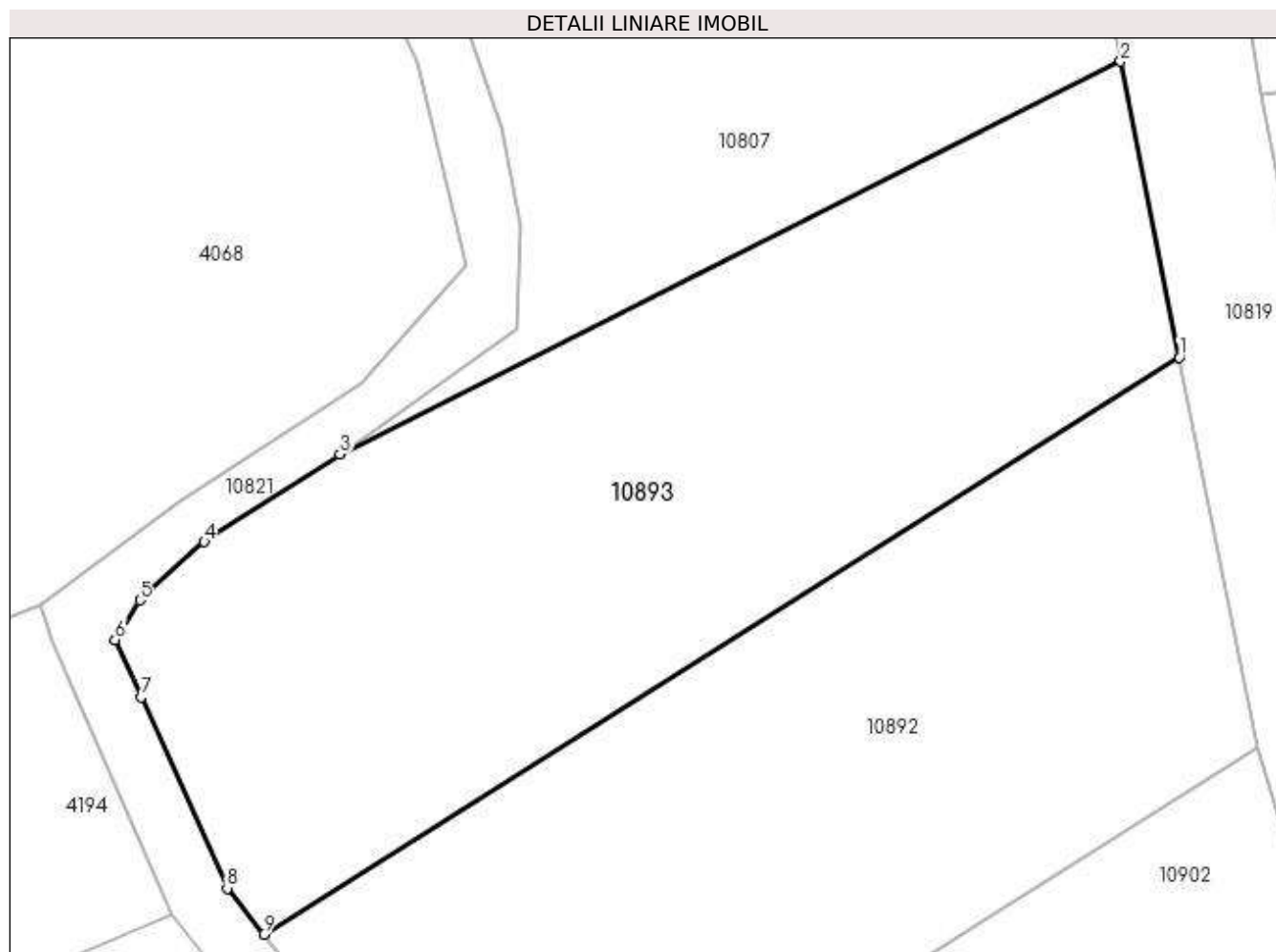
| Inscrieri privind dezmembramintele dreptului de proprietate, drepturi reale de garanție și sarcini | Referințe |
|--|-----------|
| NU SUNT | |

Anexa Nr. 1 La Partea I

Teren

| | | |
|--------------|-----------------|------------------------|
| Nr cadastral | Suprafața (mp)* | Observații / Referințe |
| | 2.500 | |

* Suprafața este determinată în planul de proiecție Stereo 70.



Date referitoare la teren

| Crt | Categorie folosință | Intravilan | Suprafața (mp) | Tarla | Parcelă | Nr. topo | Observații / Referințe |
|-----|---------------------|------------|----------------|-------|---------|----------|------------------------|
| 1 | pasune | NU | 2.500 | 29 | 1148/1 | - | |

Lungime Segmente

1) Valorile lungimilor segmentelor sunt obținute din proiecție în plan.

| Punct început | X / Y | Punct sfârșit | X / Y | Lungime segment (** (m) |
|---------------|---------------------------|---------------|----------------------------|-------------------------|
| 1 | 588.391,78 388.618,191 | 2 | 588.387,0 388.642,274 | 24.553 |
| 2 | 588.387,0 388.642,274 | 3 | 588.323,412 388.610,29 | 71.179 |
| 3 | 588.323,412 388.610,29 | 4 | 588.312,36 388.603,153 | 13.156 |
| 4 | 588.312,36 388.603,153 | 5 | 588.307,12 388.598,421 | 7.06 |
| 5 | 588.307,12 388.598,421 | 6 | 588.305,094 388.595,195 | 3.809 |

| Punct început | X / Y | Punct sfârşit | X / Y | Lungime segment (** (m) |
|---------------|----------------------------|---------------|----------------------------|-------------------------|
| 6 | 588.305,094 388.595,195 | 7 | 588.307,202 388.590,521 | 5.127 |
| 7 | 588.307,202 388.590,521 | 8 | 588.314,228 388.574,946 | 17.086 |
| 8 | 588.314,228 388.574,946 | 9 | 588.317,218 388.571,205 | 4.789 |
| 9 | 588.317,218 388.571,205 | 1 | 588.391,78 388.618,191 | 88.132 |

** Lungimile segmentelor sunt determinate în planul de proiecție Stereo 70 și sunt rotunjite la 1 milimetru.

*** Distanța dintre puncte este formată din segmente cumulate ce sunt mai mici decât valoarea 1 milimetru.

**DATE DESPRE IMOBILUL NR. 10894**

Oficiul de Cadastru și Publicitate Imobiliară PRAHOVA
Biroul de Cadastru și Publicitate Imobiliară Ploiești

A. Partea I. Descrierea imobilului

TEREN Necunoscut

Adresa: Loc. Valea Orlei, Str Fabricilor, Jud. Prahova

| Nr. Crt | Nr cadastral Nr. topografic | Suprafața* (mp) | Observații / Referințe |
|---------|-----------------------------|-----------------|---|
| A1 | | 800 | Sector cadastral:13 Teren neimprejmuit; |

B. Partea II. Proprietari și acte

| Inscrieri privitoare la dreptul de proprietate și alte drepturi reale | Referințe |
|---|-----------|
| / | |
| Act Administrativ nr. 52761, din 14/03/1996 emis de CJSDPAT PRAHOVA (TITLU DE PROPRIETATE;); | |
| B1 | A1 |
| Intabulare, drept de PROPRIETATE, dobandit prin Reconstituire, cota actuala 1/1, cota initiala 1/1 1) COSTACHE NICOLAE | |

C. Partea III. SARCINI .

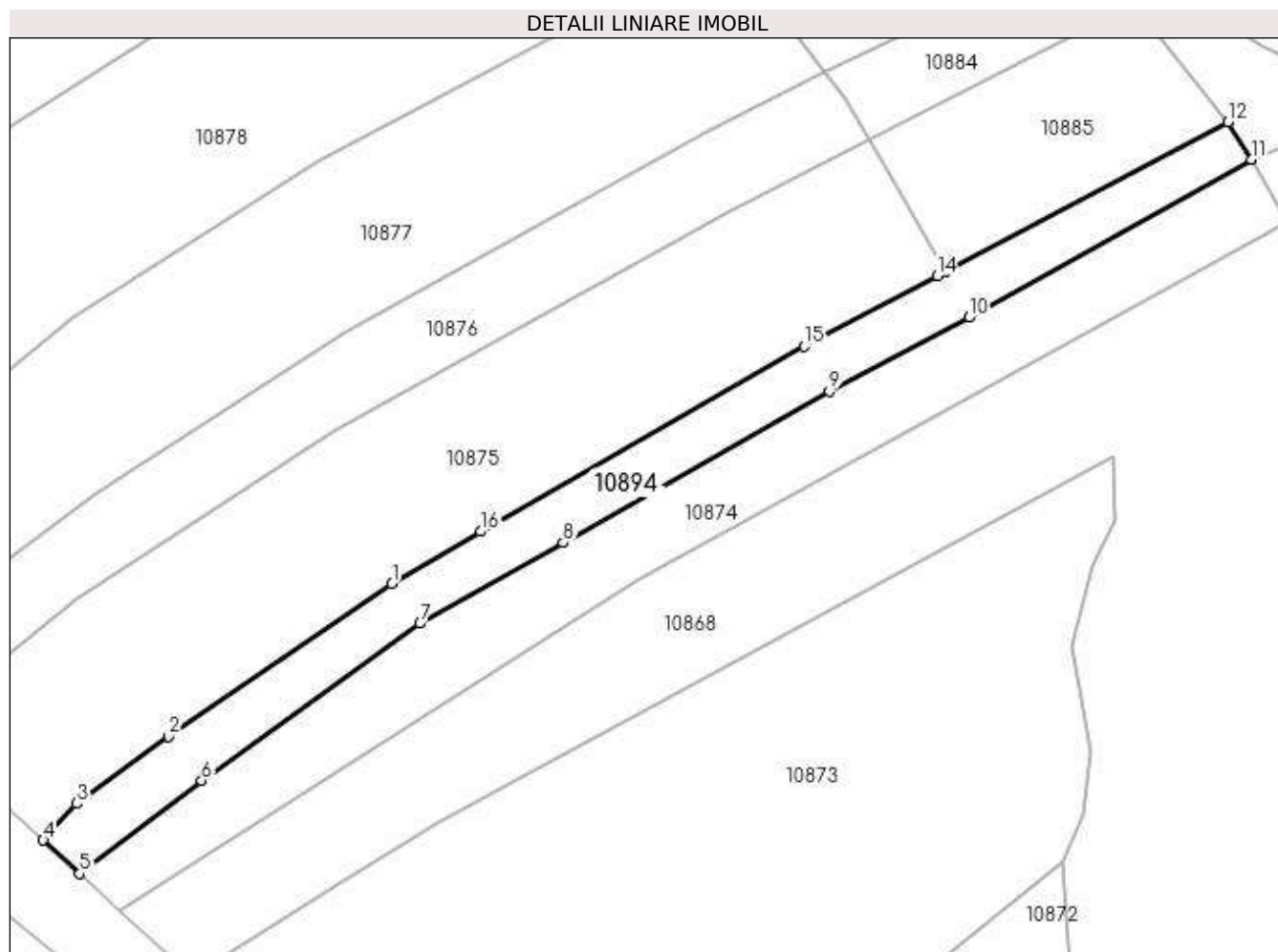
| Inscrieri privind dezmembramintele dreptului de proprietate, drepturi reale de garanție și sarcini | Referințe |
|--|-----------|
| NU SUNT | |

Anexa Nr. 1 La Partea I

Teren

| | | |
|--------------|-----------------|------------------------|
| Nr cadastral | Suprafața (mp)* | Observații / Referințe |
| | 800 | |

* Suprafața este determinată în planul de proiecție Stereo 70.



Date referitoare la teren

| Crt | Categorie folosință | Intravilan | Suprafața (mp) | Tarla | Parcelă | Nr. topo | Observații / Referințe |
|-----|---------------------|------------|----------------|-------|---------|----------|------------------------|
| 1 | arabil | DA | 259 | 28 | 1041/2 | - | |
| 2 | arabil | NU | 541 | 28 | 1041/2 | - | |

Lungime Segmente

1) Valorile lungimilor segmentelor sunt obținute din proiecție în plan.

| Punct început | X / Y | Punct sfârșit | X / Y | Lungime segment (** (m) |
|---------------|----------------------------|---------------|----------------------------|-------------------------|
| 1 | 589.976,285 388.357,019 | 2 | 589.952,441 388.340,675 | 28.908 |
| 2 | 589.952,441 388.340,675 | 3 | 589.942,665 388.333,573 | 12.083 |
| 3 | 589.942,665 388.333,573 | 4 | 589.939,064 388.329,654 | 5.322 |
| 4 | 589.939,064 388.329,654 | 5 | 589.942,969 388.326,069 | 5.301 |

| Punct început | X / Y | Punct sfârșit | X / Y | Lungime segment (** (m) |
|---------------|----------------------------|---------------|----------------------------|-------------------------|
| 5 | 589.942,969 388.326,069 | 6 | 589.955,962 388.335,983 | 16.343 |
| 6 | 589.955,962 388.335,983 | 7 | 589.979,282 388.352,748 | 28.721 |
| 7 | 589.979,282 388.352,748 | 8 | 589.994,516 388.361,382 | 17.511 |
| 8 | 589.994,516 388.361,382 | 9 | 590.022,948 388.377,496 | 32.681 |
| 9 | 590.022,948 388.377,496 | 10 | 590.037,832 388.385,385 | 16.845 |
| 10 | 590.037,832 388.385,385 | 11 | 590.067,945 388.402,216 | 34.497 |
| 11 | 590.067,945 388.402,216 | 12 | 590.065,484 388.406,235 | 4.713 |
| 12 | 590.065,484 388.406,235 | 13 | 590.035,347 388.390,288 | 34.096 |
| 13 | 590.035,347 388.390,288 | 14 | 590.034,456 388.389,817 | 1.008 |
| 14 | 590.034,456 388.389,817 | 15 | 590.020,263 388.382,306 | 16.058 |
| 15 | 590.020,263 388.382,306 | 16 | 589.985,741 388.362,571 | 39.765 |
| 16 | 589.985,741 388.362,571 | 1 | 589.976,285 388.357,019 | 10.965 |

** Lungimile segmentelor sunt determinate în planul de proiecție Stereo 70 și sunt rotunjite la 1 milimetru.

*** Distanța dintre puncte este formată din segmente cumulate ce sunt mai mici decât valoarea 1 milimetru.

**DATE DESPRE IMOBILUL NR. 10895**

Oficiul de Cadastru și Publicitate Imobiliară PRAHOVA
Biroul de Cadastru și Publicitate Imobiliară Ploiești

A. Partea I. Descrierea imobilului

TEREN Extravilan

Adresa: Jud. Prahova

| Nr. Crt | Nr cadastral Nr. topografic | Suprafața* (mp) | Observații / Referințe |
|---------|-----------------------------|-----------------|---|
| A1 | | 500 | Sector cadastral:13 Teren neimprejmuit; |

B. Partea II. Proprietari și acte

| Inscrieri privitoare la dreptul de proprietate și alte drepturi reale | | Referințe |
|---|--|-----------|
| / | | |
| Act Normativ nr. 7, din 13/03/1996 emis de PARLAMENTUL ROMANIEI (LEGE;); | | |
| B1 | Inscrierea provizorie, drept de PROPRIETATE, dobandit prin Lege, cota actuala 1/1, cota initiala 1/1 1) COMUNA BUCOV, CIF:2843531 | A1 |

C. Partea III. SARCINI .

| Inscrieri privind dezmembramintele dreptului de proprietate, drepturi reale de garanție și sarcini | Referințe |
|--|-----------|
| NU SUNT | |

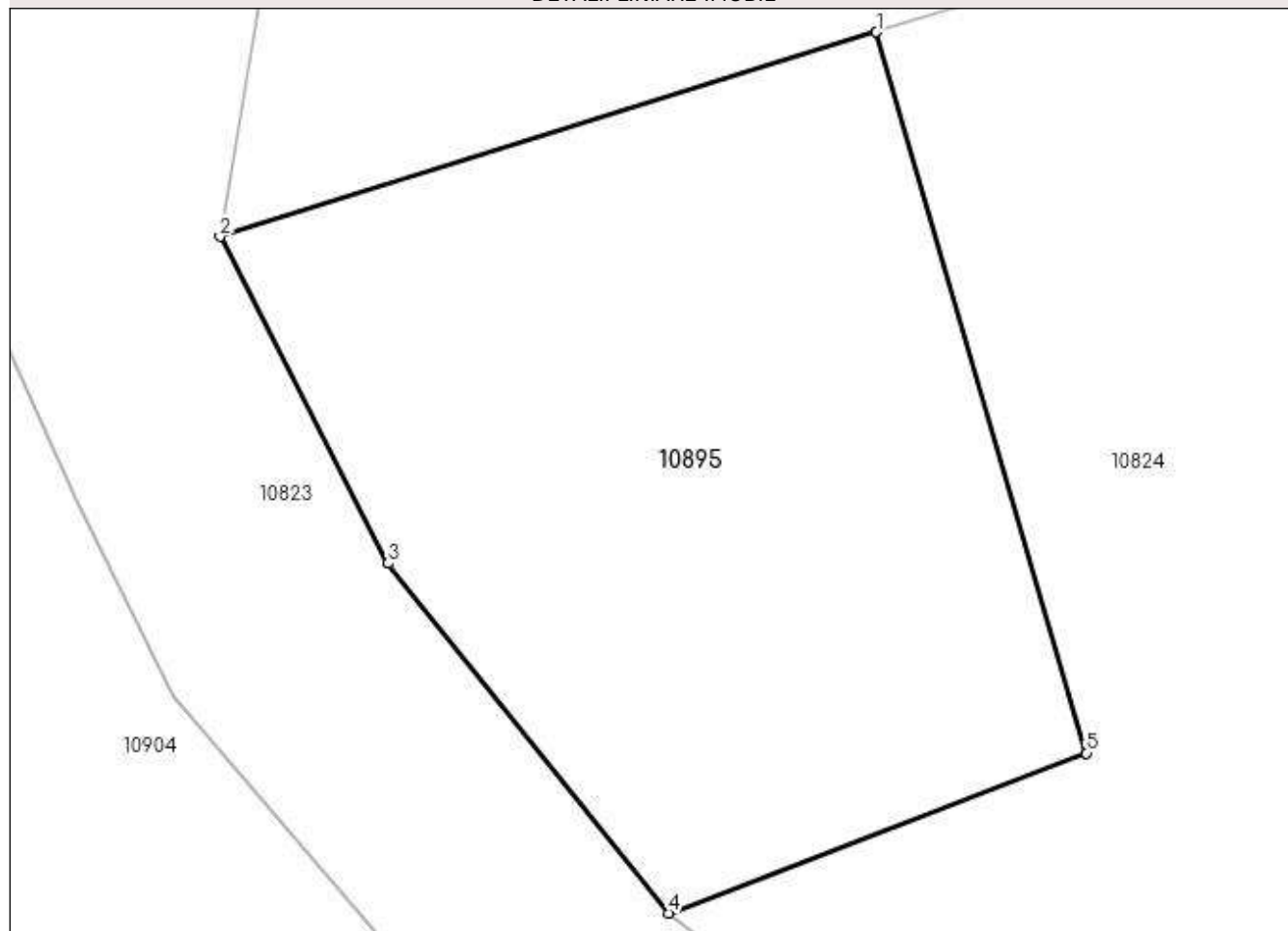
Anexa Nr. 1 La Partea I

Teren

| | | |
|--------------|-----------------|------------------------|
| Nr cadastral | Suprafața (mp)* | Observații / Referințe |
| | 500 | |

* Suprafața este determinată în planul de proiecție Stereo 70.

DETALII LINIARE IMOBIL



Date referitoare la teren

| Crt | Categorie folosință | Intra vilan | Suprafața (mp) | Tarla | Parcelă | Nr. topo | Observații / Referințe |
|-----|---------------------|-------------|----------------|-------|---------|----------|------------------------|
| 1 | livada | NU | 500 | 28 | 1122/3 | - | |

Lungime Segmente

1) Valorile lungimilor segmentelor sunt obținute din proiecție în plan.

| Punct început | X / Y | Punct sfârșit | X / Y | Lungime segment (** (m) |
|---------------|----------------------------|---------------|----------------------------|-------------------------|
| 1 | 588.575,668 388.657,744 | 2 | 588.553,819 388.650,94 | 22.884 |
| 2 | 588.553,819 388.650,94 | 3 | 588.559,419 388.640,07 | 12.228 |
| 3 | 588.559,419 388.640,07 | 4 | 588.568,751 388.628,43 | 14.919 |
| 4 | 588.568,751 388.628,43 | 5 | 588.582,662 388.633,757 | 14.896 |
| 5 | 588.582,662 388.633,757 | 1 | 588.575,668 388.657,744 | 24.986 |

**** Lungimile segmentelor sunt determinate în planul de proiecție Stereo 70 și sunt rotunjite la 1 milimetru.**

***** Distanța dintre puncte este formată din segmente cumulate ce sunt mai mici decât valoarea 1 milimetru.**

**DATE DESPRE IMOBILUL NR. 10896**

Oficiul de Cadastru și Publicitate Imobiliară PRAHOVA
Biroul de Cadastru și Publicitate Imobiliară Ploiești

A. Partea I. Descrierea imobilului

TEREN Extravilan

Adresa: Jud. Prahova

| Nr. Crt | Nr cadastral Nr. topografic | Suprafața* (mp) | Observații / Referințe |
|---------|-----------------------------|-----------------|---|
| A1 | | 1.900 | Sector cadastral:13 Teren neimprejmuit; |

B. Partea II. Proprietari și acte

| Inscrieri privitoare la dreptul de proprietate și alte drepturi reale | Referințe |
|---|-----------|
| / | |
| Act Administrativ nr. 73453, din 21/06/2022 emis de CJSDPAT PRAHOVA (TITLU DE PROPRIETATE;); | |
| B1 | A1 |
| Intabulare, drept de PROPRIETATE, dobândit prin Reconstituire, cota actuala 1/1, cota initiala 1/1 1) MARIN GHEORGHE | |

C. Partea III. SARCINI .

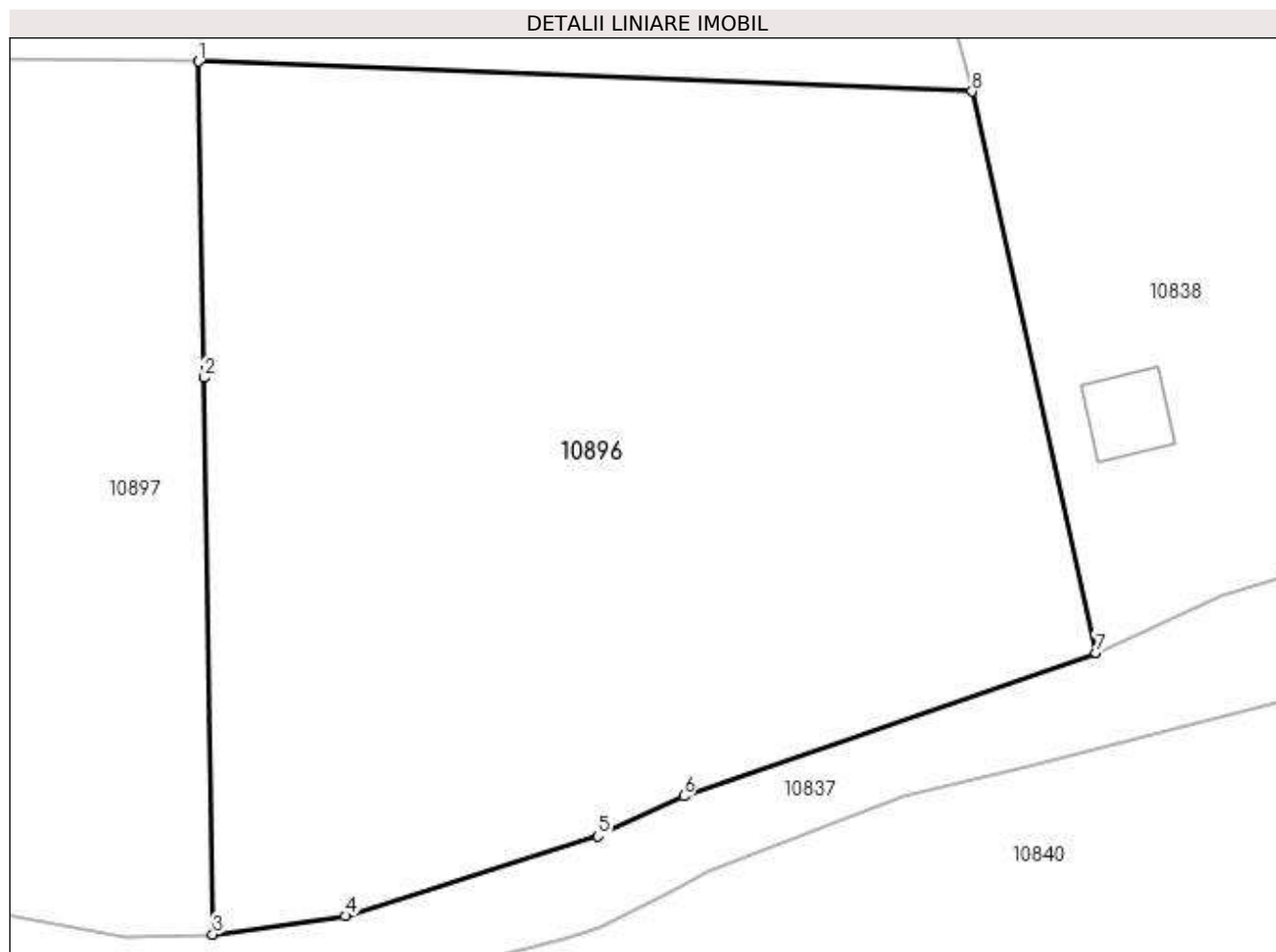
| Inscrieri privind dezmembramintele dreptului de proprietate, drepturi reale de garanție și sarcini | Referințe |
|--|-----------|
| NU SUNT | |

Anexa Nr. 1 La Partea I

Teren

| Nr cadastral | Suprafața (mp)* | Observații / Referințe |
|--------------|-----------------|------------------------|
| | 1.900 | |

* Suprafața este determinată în planul de proiecție Stereo 70.



Date referitoare la teren

| Crt | Categorie folosință | Intra vilan | Suprafața (mp) | Tarla | Parcelă | Nr. topo | Observații / Referințe |
|-----|---------------------|-------------|----------------|-------|---------|----------|------------------------|
| 1 | arabil | NU | 1.900 | 28 | 1130/1 | - | |

Lungime Segmente

1) Valorile lungimilor segmentelor sunt obținute din proiecție în plan.

| Punct început | X / Y | Punct sfârșit | X / Y | Lungime segment (** (m) |
|---------------|----------------------------|---------------|----------------------------|-------------------------|
| 1 | 588.653,377 388.324,67 | 2 | 588.653,661 388.307,091 | 17.581 |
| 2 | 588.653,661 388.307,091 | 3 | 588.654,162 388.276,129 | 30.966 |
| 3 | 588.654,162 388.276,129 | 4 | 588.661,53 388.277,148 | 7.438 |
| 4 | 588.661,53 388.277,148 | 5 | 588.675,58 388.281,584 | 14.734 |
| 5 | 588.675,58 388.281,584 | 6 | 588.680,366 388.283,815 | 5.28 |

| Punct început | X / Y | Punct sfârșit | X / Y | Lungime segment (** (m) |
|---------------|----------------------------|---------------|----------------------------|-------------------------|
| 6 | 588.680,366 388.283,815 | 7 | 588.703,277 388.291,788 | 24.259 |
| 7 | 588.703,277 388.291,788 | 8 | 588.696,401 388.322,993 | 31.954 |
| 8 | 588.696,401 388.322,993 | 1 | 588.653,377 388.324,67 | 43.057 |

** Lungimile segmentelor sunt determinate în planul de proiecție Stereo 70 și sunt rotunjite la 1 milimetru.

*** Distanța dintre puncte este formată din segmente cumulate ce sunt mai mici decât valoarea 1 milimetru.

**DATE DESPRE IMOBILUL NR. 10897**

Oficiul de Cadastru și Publicitate Imobiliară PRAHOVA
Biroul de Cadastru și Publicitate Imobiliară Ploiești

A. Partea I. Descrierea imobilului

TEREN Extravilan

Adresa: Jud. Prahova

| Nr. Crt | Nr cadastral Nr. topografic | Suprafața* (mp) | Observații / Referințe |
|---------|-----------------------------|-----------------|---|
| A1 | | 2.000 | Sector cadastral:13 Teren neimprejmuit; |

B. Partea II. Proprietari și acte

| Inscrieri privitoare la dreptul de proprietate și alte drepturi reale | | Referințe |
|---|--|-----------|
| / | | |
| Act Normativ nr. 7, din 13/03/1996 emis de PARLAMENTUL ROMANIEI (LEGE;); | | |
| B1 | Inscrierea provizorie, drept de PROPRIETATE, dobandit prin Lege, cota actuala 1/1, cota initiala 1/1 1) COMUNA BUCOV, CIF:2843531 | A1 |

C. Partea III. SARCINI .

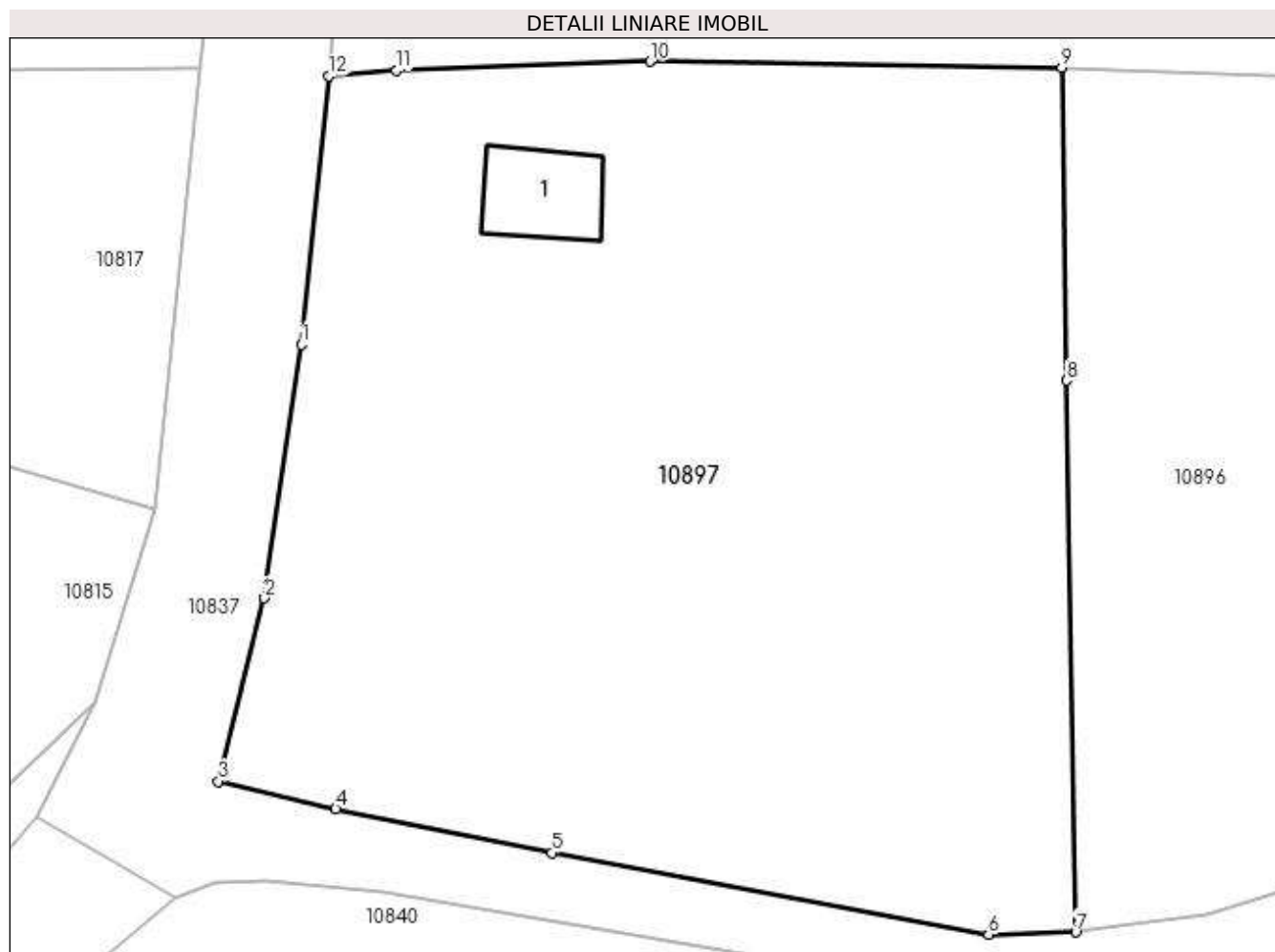
| Inscrieri privind dezmembramintele dreptului de proprietate, drepturi reale de garanție și sarcini | Referințe |
|--|-----------|
| NU SUNT | |

Anexa Nr. 1 La Partea I

Teren

| Nr cadastral | Suprafața (mp)* | Observații / Referințe |
|--------------|-----------------|------------------------|
| | 2.000 | |

* Suprafața este determinată în planul de proiecție Stereo 70.



Date referitoare la teren

| Crt | Categorie folosință | Intra vilan | Suprafața (mp) | Tarla | Parcelă | Nr. topo | Observații / Referințe |
|-----|---------------------|-------------|----------------|-------|---------|----------|------------------------|
| 1 | curți constructii | NU | 701 | 28 | 1131 | - | |
| 2 | arabil | NU | 1.299 | 28 | 1131 | - | |

Date referitoare la construcții

| Crt | Număr | Destinație construcție | Supraf. (mp) | Situație juridică | Observații / Referințe |
|------|-------|------------------------|-----------------------------|-------------------|---|
| A1.1 | -C1 | construcții anexa | Din acte: 0 Masurata: 32 | Fara acte | Nr. niveluri:1; S. construita la sol:32 mp; |

Lungime Segmente

1) Valorile lungimilor segmentelor sunt obținute din proiecție în plan.

| Punct început | X / Y | Punct sfârșit | X / Y | Lungime segment (** (m) |
|---------------|----------------------------|---------------|----------------------------|-------------------------|
| 1 | 588.610,659 388.309,115 | 2 | 588.608,602 388.294,874 | 14.389 |
| 2 | 588.608,602 388.294,874 | 3 | 588.606,014 388.284,592 | 10.603 |
| 3 | 588.606,014 388.284,592 | 4 | 588.612,602 388.283,037 | 6.769 |

| Punct început | X / Y | Punct sfârşit | X / Y | Lungime segment (** (m) |
|------------------|----------------------------|------------------|----------------------------|-------------------------------|
| 4 | 588.612,602 388.283,037 | 5 | 588.624,743 388.280,578 | 12.388 |
| 5 | 588.624,743 388.280,578 | 6 | 588.649,265 388.276,001 | 24.945 |
| 6 | 588.649,265 388.276,001 | 7 | 588.654,162 388.276,129 | 4.899 |
| 7 | 588.654,162 388.276,129 | 8 | 588.653,661 388.307,091 | 30.966 |
| 8 | 588.653,661 388.307,091 | 9 | 588.653,377 388.324,67 | 17.581 |
| 9 | 588.653,377 388.324,67 | 10 | 588.630,259 388.325,001 | 23.12 |
| 10 | 588.630,259 388.325,001 | 11 | 588.616,023 388.324,49 | 14.245 |
| 11 | 588.616,023 388.324,49 | 12 | 588.612,2 388.324,193 | 3.835 |
| 12 | 588.612,2 388.324,193 | 1 | 588.610,659 388.309,115 | 15.157 |

** Lungimile segmentelor sunt determinate în planul de proiecție Stereo 70 și sunt rotunjite la 1 milimetru.

*** Distanța dintre puncte este formată din segmente cumulate ce sunt mai mici decât valoarea 1 milimetru.

**DATE DESPRE IMOBILUL NR. 10898**

Oficiul de Cadastru și Publicitate Imobiliară PRAHOVA
Biroul de Cadastru și Publicitate Imobiliară Ploiești

A. Partea I. Descrierea imobilului

TEREN Extravilan

Adresa: Jud. Prahova

| Nr. Crt | Nr cadastral Nr. topografic | Suprafața* (mp) | Observații / Referințe |
|---------|-----------------------------|-----------------|---|
| A1 | | 2.600 | Sector cadastral:13 Teren neimprejmuit; |

B. Partea II. Proprietari și acte

| Inscrieri privitoare la dreptul de proprietate și alte drepturi reale | Referințe |
|--|-----------|
| / | |
| Act Administrativ nr. 52712, din 22/01/1996 emis de CJSDPAT PRAHOVA (TITLU DE PROPRIETATE;); | |
| B1 | A1 |
| Intabulare, drept de PROPRIETATE, dobândit prin Reconstituire, cota actuala 1/1, cota initiala 1/1 1) DOBRE ION | |

C. Partea III. SARCINI .

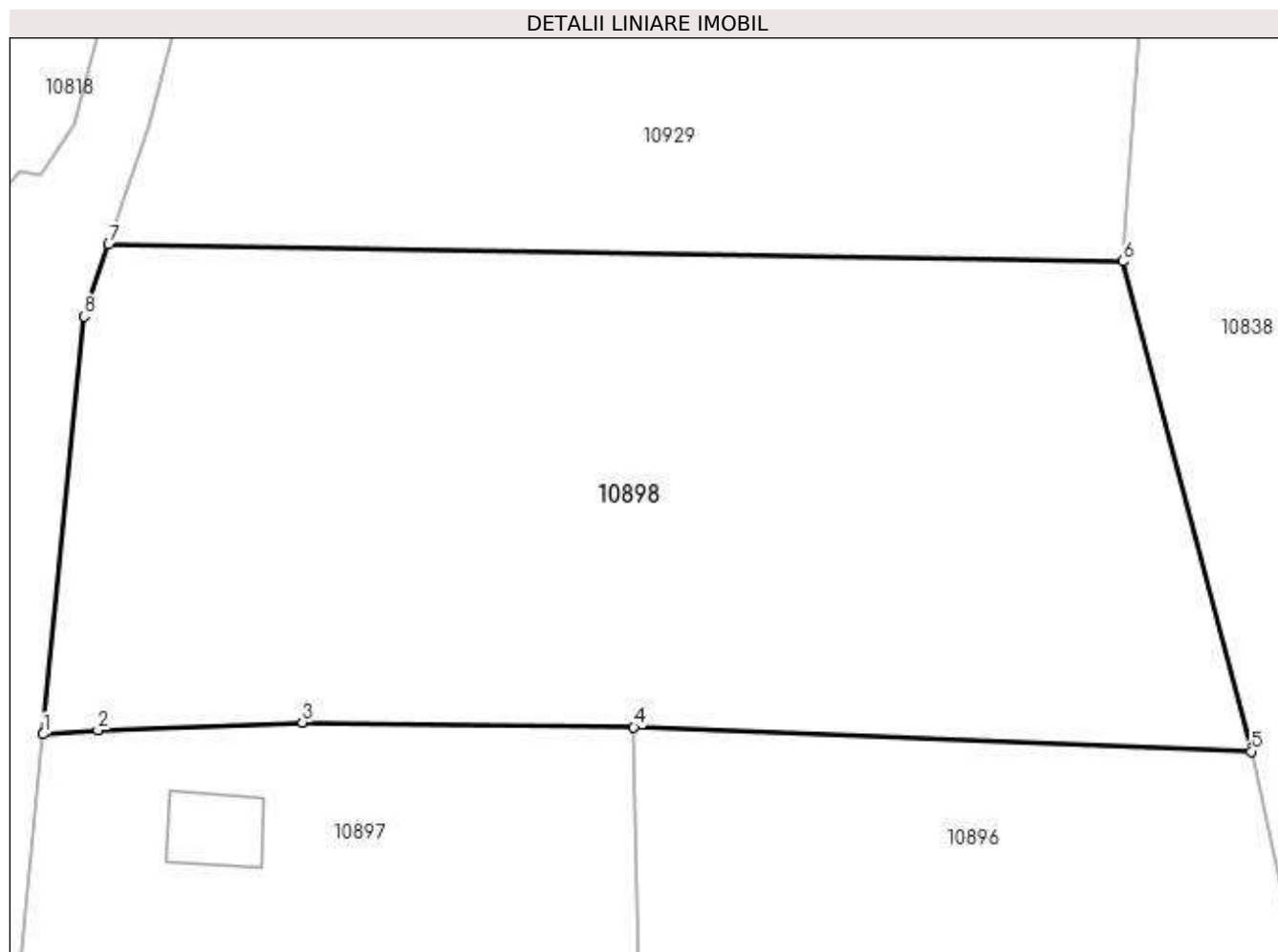
| Inscrieri privind dezmembramintele dreptului de proprietate, drepturi reale de garanție și sarcini | Referințe |
|--|-----------|
| NU SUNT | |

Anexa Nr. 1 La Partea I

Teren

| Nr cadastral | Suprafața (mp)* | Observații / Referințe |
|--------------|-----------------|------------------------|
| | 2.600 | |

* Suprafața este determinată în planul de proiecție Stereo 70.



Date referitoare la teren

| Crt | Categorie folosință | Intra vilan | Suprafața (mp) | Tarla | Parcelă | Nr. topo | Observații / Referințe |
|-----|---------------------|-------------|----------------|-------|---------|----------|------------------------|
| 1 | arabil | NU | 2.600 | 28 | 1130/2 | - | |

Lungime Segmente

1) Valorile lungimilor segmentelor sunt obținute din proiecție în plan.

| Punct început | X / Y | Punct sfârșit | X / Y | Lungime segment (** (m) |
|---------------|----------------------------|---------------|----------------------------|-------------------------|
| 1 | 588.612,2 388.324,193 | 2 | 588.616,023 388.324,49 | 3.835 |
| 2 | 588.616,023 388.324,49 | 3 | 588.630,259 388.325,001 | 14.245 |
| 3 | 588.630,259 388.325,001 | 4 | 588.653,377 388.324,67 | 23.12 |
| 4 | 588.653,377 388.324,67 | 5 | 588.696,401 388.322,993 | 43.057 |
| 5 | 588.696,401 388.322,993 | 6 | 588.687,449 388.357,128 | 35.289 |

| Punct început | X / Y | Punct sfârșit | X / Y | Lungime segment (** (m) |
|---------------|----------------------------|---------------|----------------------------|-------------------------|
| 6 | 588.687,449 388.357,128 | 7 | 588.616,785 388.358,311 | 70.674 |
| 7 | 588.616,785 388.358,311 | 8 | 588.615,027 388.353,307 | 5.304 |
| 8 | 588.615,027 388.353,307 | 1 | 588.612,2 388.324,193 | 29.251 |

** Lungimile segmentelor sunt determinate în planul de proiecție Stereo 70 și sunt rotunjite la 1 milimetru.

*** Distanța dintre puncte este formată din segmente cumulate ce sunt mai mici decât valoarea 1 milimetru.

**DATE DESPRE IMOBILUL NR. 10899**

Oficiul de Cadastru și Publicitate Imobiliară PRAHOVA
Biroul de Cadastru și Publicitate Imobiliară Ploiești

A. Partea I. Descrierea imobilului

TEREN Extravilan

Adresa: Jud. Prahova

| Nr. Crt | Nr cadastral Nr. topografic | Suprafața* (mp) | Observații / Referințe |
|---------|-----------------------------|------------------------------------|---------------------------------------|
| A1 | | Din acte: 2.500 Masurata: 3.106 | Sector cadastral:13 Teren imprejmuit; |

Construcții

| Crt | Nr cadastral Nr. topografic | Adresa | Observații / Referințe |
|------|-----------------------------|--------------|---|
| A1.1 | -C1 | Jud. Prahova | Nr. niveluri:1; S. construita la sol:51 mp; |

B. Partea II. Proprietari și acte

| Inscrieri privitoare la dreptul de proprietate și alte drepturi reale | Referințe |
|---|-----------|
| / | |
| Act Administrativ nr. 39257, din 31/10/1995 emis de CJSDPAT PRAHOVA (TITLU DE PROPRIETATE;); | |
| B1 | A1 |
| Intabulare, drept de PROPRIETATE, dobandit prin Reconstituire, cota actuala 1/1, cota initiala 1/1 1) IONITA SEVASTITA | |
| Act Administrativ nr. 12387, din 19/05/2023 emis de PRIMARIA COMUNEI BUCOV (ADEVERINTA;); | |
| B2 | A1.1 |
| Intabulare, drept de PROPRIETATE, dobandit prin Construire, cota actuala 1/1, cota initiala 1/1 1) IONITA SEVASTITA | |

C. Partea III. SARCINI .

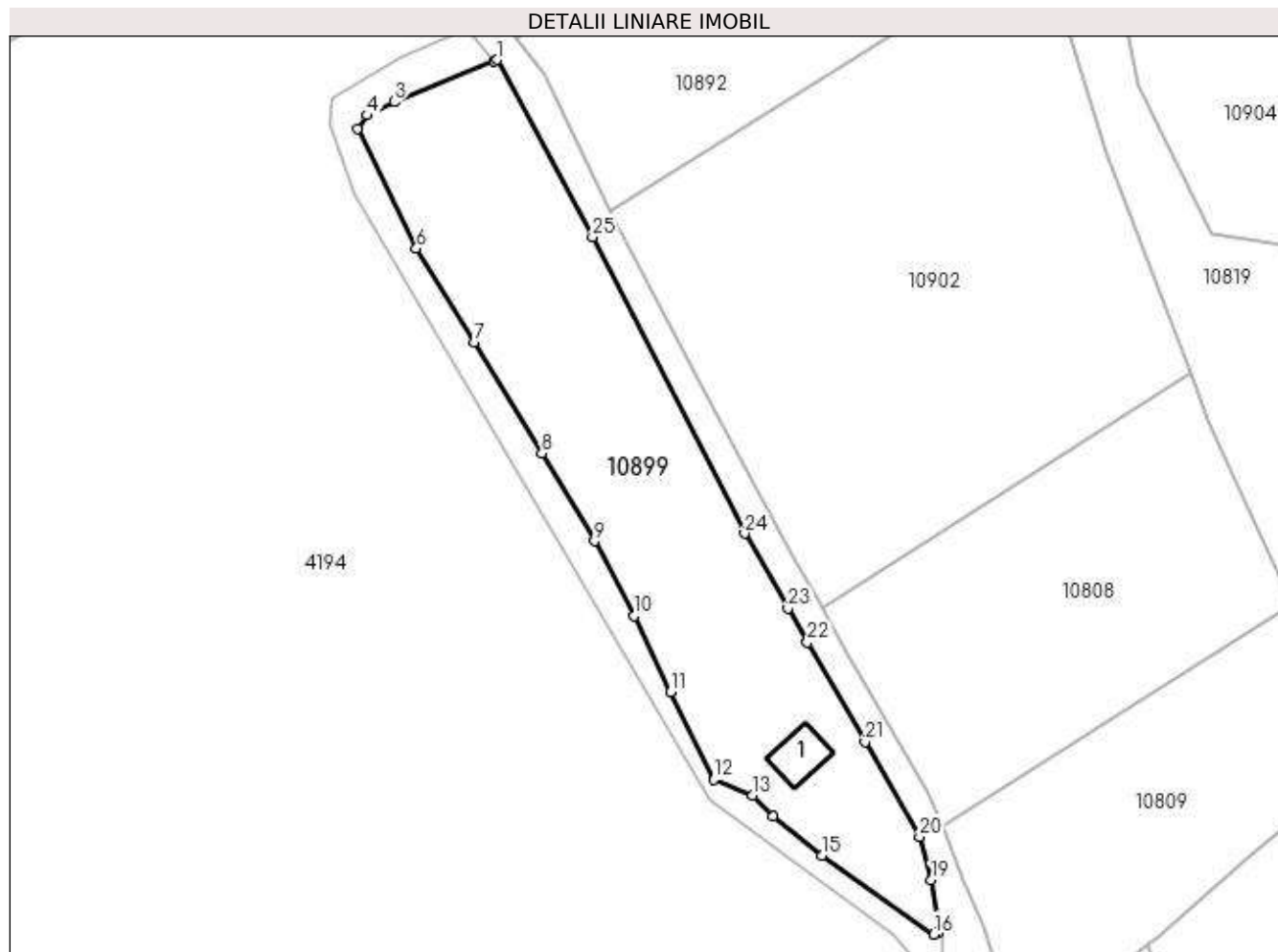
| Inscrieri privind dezmembramintele dreptului de proprietate, drepturi reale de garanție și sarcini | Referințe |
|--|-----------|
| NU SUNT | |

Anexa Nr. 1 La Partea I

Teren

| | | |
|--------------|------------------------------------|------------------------|
| Nr cadastral | Suprafața (mp)* | Observații / Referințe |
| | Din acte: 2.500 Masurata: 3.106 | |

* Suprafața este determinată în planul de proiecție Stereo 70.



Date referitoare la teren

| Crt | Categorie folosință | Intravilan | Suprafața (mp) | Tarla | Parcelă | Nr. topo | Observații / Referințe |
|-----|---------------------|------------|----------------|-------|---------|----------|------------------------|
| 1 | curți construcții | NU | 526 | 28 | 1326 | - | |
| 2 | arabil | NU | 2.246 | 28 | 1325 | - | |
| 3 | arabil | NU | 334 | 28 | 1326 | - | |

Date referitoare la construcții

| Crt | Număr | Destinație construcție | Supraf. (mp) | Situație juridică | Observații / Referințe |
|------|-------|-------------------------|-----------------------------|-------------------|---|
| A1.1 | -C1 | construcții de locuințe | Din acte: 0 Masurata: 51 | Cu acte | Nr. niveluri:1; S. construita la sol:51 mp; |

Lungime Segmente

1) Valorile lungimilor segmentelor sunt obținute din proiecție în plan.

| Punct început | X / Y | Punct sfârșit | X / Y | Lungime segment (** (m) | Punct început | X / Y | Punct sfârșit | X / Y | Lungime segment (** (m) |
|---------------|----------------------------|---------------|----------------------------|-------------------------|---------------|----------------------------|---------------|----------------------------|-------------------------|
| 1 | 588.314,242 388.568,012 | 2 | 588.313,7 388.567,791 | 0.585 | 2 | 588.313,7 388.567,791 | 3 | 588.298,354 388.561,513 | 16.581 |
| 3 | 588.298,354 388.561,513 | 4 | 588.294,099 388.559,442 | 4.732 | 4 | 588.294,099 388.559,442 | 5 | 588.292,665 388.557,386 | 2.507 |

| Punct început | X / Y | Punct sfârșit | X / Y | Lungime segment (** (m) |
|---------------|----------------------------|---------------|----------------------------|-------------------------|
| 5 | 588.292,665 388.557,386 | 6 | 588.301,764 388.538,899 | 20.605 |
| 7 | 588.310,694 388.524,46 | 8 | 588.321,147 388.507,295 | 20.097 |
| 9 | 588.329,252 388.493,772 | 10 | 588.335,388 388.482,207 | 13.092 |
| 11 | 588.340,964 388.470,475 | 12 | 588.347,67 388.456,965 | 15.083 |
| 13 | 588.353,632 388.454,55 | 14 | 588.356,78 388.451,271 | 4.546 |
| 15 | 588.364,384 388.445,284 | 16 | 588.381,582 388.433,088 | 21.083 |
| 17 | 588.382,312 388.433,279 | 18 | 588.382,511 388.434,122 | 0.866 |
| 19 | 588.381,162 388.441,455 | 20 | 588.379,401 388.448,115 | 6.889 |
| 21 | 588.370,94 388.462,752 | 22 | 588.362,083 388.478,123 | 17.74 |
| 23 | 588.359,072 388.483,348 | 24 | 588.352,386 388.494,935 | 13.378 |
| 25 | 588.328,942 388.540,635 | 1 | 588.314,242 388.568,012 | 31.074 |

| Punct început | X / Y | Punct sfârșit | X / Y | Lungime segment (** (m) |
|---------------|----------------------------|---------------|----------------------------|-------------------------|
| 6 | 588.301,764 388.538,899 | 7 | 588.310,694 388.524,46 | 16.977 |
| 8 | 588.321,147 388.507,295 | 9 | 588.329,252 388.493,772 | 15.766 |
| 10 | 588.335,388 388.482,207 | 11 | 588.340,964 388.470,475 | 12.99 |
| 12 | 588.347,67 388.456,965 | 13 | 588.353,632 388.454,55 | 6.433 |
| 14 | 588.356,78 388.451,271 | 15 | 588.364,384 388.445,284 | 9.678 |
| 16 | 588.381,582 388.433,088 | 17 | 588.382,312 388.433,279 | 0.755 |
| 18 | 588.382,511 388.434,122 | 19 | 588.381,162 388.441,455 | 7.456 |
| 20 | 588.379,401 388.448,115 | 21 | 588.370,94 388.462,752 | 16.907 |
| 22 | 588.362,083 388.478,123 | 23 | 588.359,072 388.483,348 | 6.03 |
| 24 | 588.352,386 388.494,935 | 25 | 588.328,942 388.540,635 | 51.363 |

** Lungimile segmentelor sunt determinate în planul de proiecție Stereo 70 și sunt rotunjite la 1 milimetru.

*** Distanța dintre puncte este formată din segmente cumulate ce sunt mai mici decât valoarea 1 milimetru.

**DATE DESPRE IMOBILUL NR. 10900**

Oficiul de Cadastru și Publicitate Imobiliară PRAHOVA
Biroul de Cadastru și Publicitate Imobiliară Ploiești

A. Partea I. Descrierea imobilului

TEREN Extravilan

Adresa: Jud. Prahova

| Nr. Crt | Nr cadastral Nr. topografic | Suprafața* (mp) | Observații / Referințe |
|---------|-----------------------------|------------------------------------|---------------------------------------|
| A1 | | Din acte: 1.000 Masurata: 1.056 | Sector cadastral:13 Teren imprejmuit; |

B. Partea II. Proprietari și acte

| Inscrieri privitoare la dreptul de proprietate și alte drepturi reale | Referințe |
|--|-----------|
| / | |
| Act Administrativ nr. 3215, din 22/03/1993 emis de CJSDPAT PRAHOVA (TITLU DE PROPRIETATE;); | |
| B1 | A1 |
| Intabulare, drept de PROPRIETATE, dobandit prin Reconstituire, cota actuala 1/1, cota initiala 1/1 | |
| 1) ENE CONSTANTIN | |
| 2) ENE PETRE | |
| 3) MICU STANCA | |

C. Partea III. SARCINI .

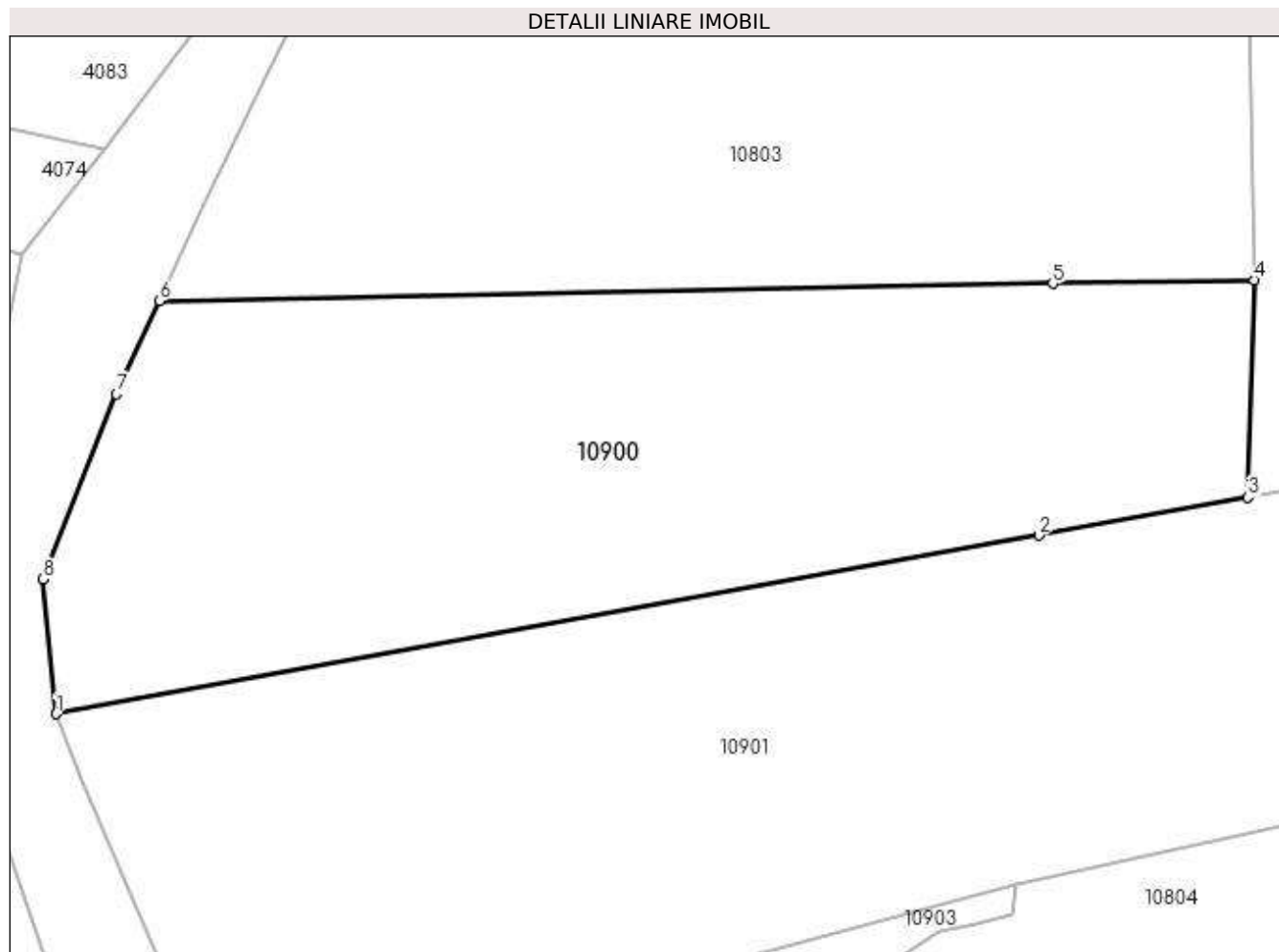
| Inscrieri privind dezmembramintele dreptului de proprietate, drepturi reale de garanție și sarcini | Referințe |
|--|-----------|
| NU SUNT | |

Anexa Nr. 1 La Partea I

Teren

| | | |
|--------------|------------------------------------|------------------------|
| Nr cadastral | Suprafața (mp)* | Observații / Referințe |
| | Din acte: 1.000 Masurata: 1.056 | |

* Suprafața este determinată în planul de proiecție Stereo 70.



Date referitoare la teren

| Crt | Categorie folosință | Intra vilan | Suprafața (mp) | Tarla | Parcelă | Nr. topo | Observații / Referințe |
|-----|---------------------|-------------|----------------|-------|---------|----------|------------------------|
| 1 | curți constructii | NU | 1.056 | 6 | 170 | - | |

Lungime Segmente

1) Valorile lungimilor segmentelor sunt obținute din proiecție în plan.

| Punct început | X / Y | Punct sfârșit | X / Y | Lungime segment (** (m) |
|---------------|----------------------------|---------------|----------------------------|-------------------------|
| 1 | 588.171,372 388.933,863 | 2 | 588.224,288 388.943,477 | 53.782 |
| 2 | 588.224,288 388.943,477 | 3 | 588.235,568 388.945,526 | 11.465 |
| 3 | 588.235,568 388.945,526 | 4 | 588.235,883 388.957,224 | 11.702 |
| 4 | 588.235,883 388.957,224 | 5 | 588.225,048 388.957,043 | 10.837 |
| 5 | 588.225,048 388.957,043 | 6 | 588.176,931 388.956,098 | 48.126 |

| Punct început | X / Y | Punct sfârșit | X / Y | Lungime segment (** (m) |
|---------------|----------------------------|---------------|----------------------------|-------------------------|
| 6 | 588.176,931 388.956,098 | 7 | 588.174,626 388.951,084 | 5.518 |
| 7 | 588.174,626 388.951,084 | 8 | 588.170,686 388.941,111 | 10.723 |
| 8 | 588.170,686 388.941,111 | 1 | 588.171,372 388.933,863 | 7.28 |

** Lungimile segmentelor sunt determinate în planul de proiecție Stereo 70 și sunt rotunjite la 1 milimetru.

*** Distanța dintre puncte este formată din segmente cumulate ce sunt mai mici decât valoarea 1 milimetru.

**DATE DESPRE IMOBILUL NR. 10901**

Oficiul de Cadastru și Publicitate Imobiliară PRAHOVA
Biroul de Cadastru și Publicitate Imobiliară Ploiești

A. Partea I. Descrierea imobilului

TEREN Extravilan

Adresa: Jud. Prahova

| Nr. Crt | Nr cadastral Nr. topografic | Suprafața* (mp) | Observații / Referințe |
|---------|-----------------------------|-----------------|---|
| A1 | | 1.500 | Sector cadastral:13 Teren neimprejmuit; |

B. Partea II. Proprietari și acte

| Inscrieri privitoare la dreptul de proprietate și alte drepturi reale | Referințe |
|--|-----------|
| / | |
| Act Administrativ nr. 91264, din 28/11/2002 emis de CJSDPAT PRAHOVA (TITLU DE PROPRIETATE;); | |
| B1 | A1 |
| Intabulare, drept de PROPRIETATE, dobândit prin Reconstituire, cota actuala 1/1, cota initiala 1/1 | |
| 1) DOBRE GHEORGHE | |

C. Partea III. SARCINI .

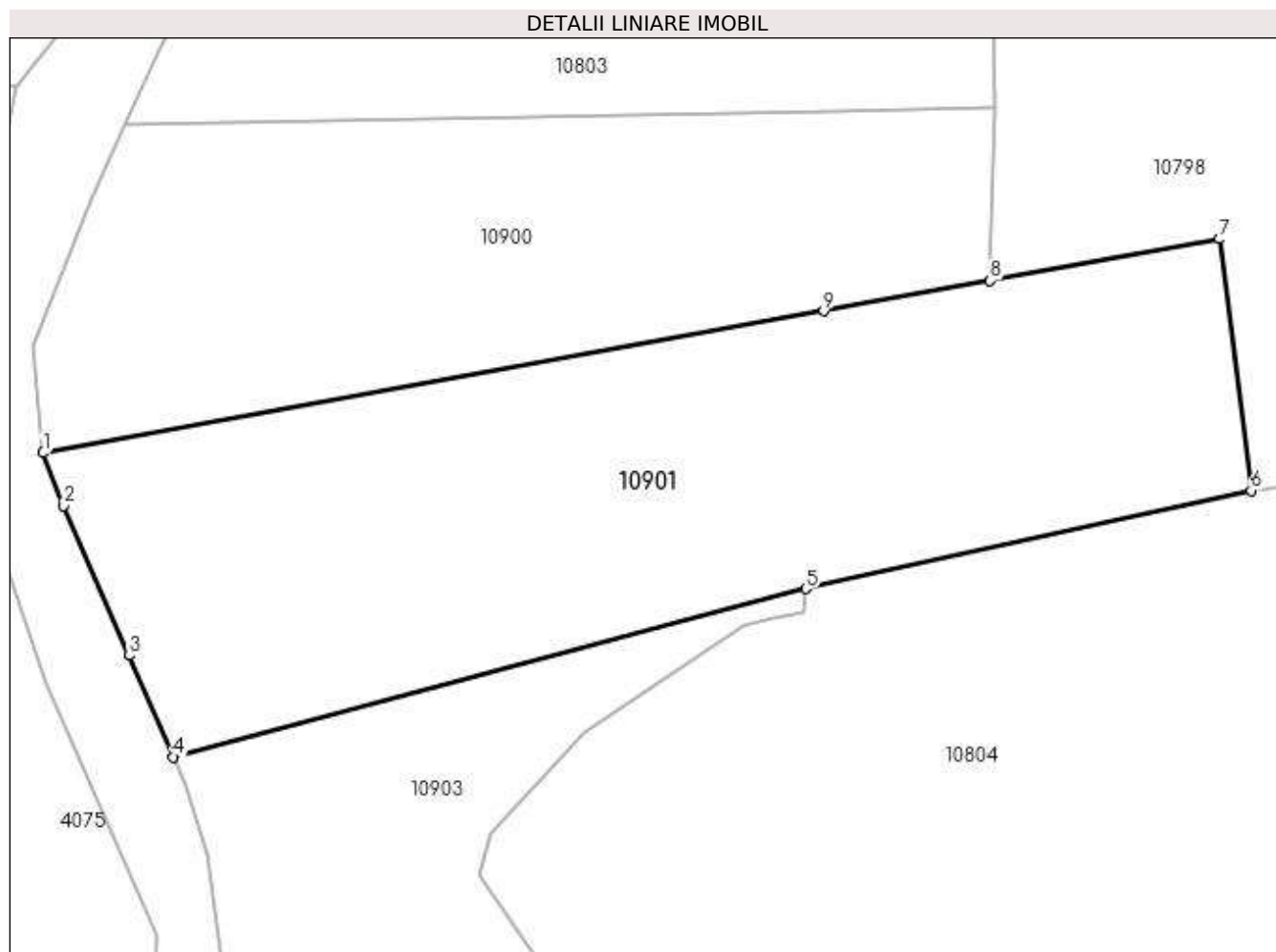
| Inscrieri privind dezmembramintele dreptului de proprietate, drepturi reale de garanție și sarcini | Referințe |
|--|-----------|
| NU SUNT | |

Anexa Nr. 1 La Partea I

Teren

| Nr cadastral | Suprafața (mp)* | Observații / Referințe |
|--------------|-----------------|------------------------|
| | 1.500 | |

* Suprafața este determinată în planul de proiecție Stereo 70.



Date referitoare la teren

| Crt | Categorie folosință | Intra vilan | Suprafața (mp) | Tarla | Parcelă | Nr. topo | Observații / Referințe |
|-----|---------------------|-------------|----------------|-------|---------|----------|------------------------|
| 1 | curți constructii | NU | 989 | 6 | 170/2 | - | |
| 2 | pasune | NU | 511 | 6 | 170/2 | - | |

Lungime Segmente

1) Valorile lungimilor segmentelor sunt obținute din proiecție în plan.

| Punct început | X / Y | Punct sfârșit | X / Y | Lungime segment (** (m) |
|---------------|----------------------------|---------------|----------------------------|-------------------------|
| 1 | 588.171,372 388.933,863 | 2 | 588.172,742 388.930,274 | 3.842 |
| 2 | 588.172,742 388.930,274 | 3 | 588.177,169 388.920,131 | 11.067 |
| 3 | 588.177,169 388.920,131 | 4 | 588.180,21 388.913,262 | 7.512 |
| 4 | 588.180,21 388.913,262 | 5 | 588.223,066 388.924,643 | 44.341 |

| Punct început | X / Y | Punct sfârşit | X / Y | Lungime segment (** (m) |
|---------------|----------------------------|---------------|----------------------------|-------------------------|
| 5 | 588.223,066 388.924,643 | 6 | 588.253,256 388.931,308 | 30.917 |
| 6 | 588.253,256 388.931,308 | 7 | 588.251,125 388.948,353 | 17.178 |
| 7 | 588.251,125 388.948,353 | 8 | 588.235,568 388.945,526 | 15.812 |
| 8 | 588.235,568 388.945,526 | 9 | 588.224,288 388.943,477 | 11.465 |
| 9 | 588.224,288 388.943,477 | 1 | 588.171,372 388.933,863 | 53.782 |

** Lungimile segmentelor sunt determinate în planul de proiecție Stereo 70 și sunt rotunjite la 1 milimetru.

*** Distanța dintre puncte este formată din segmente cumulate ce sunt mai mici decât valoarea 1 milimetru.

**DATE DESPRE IMOBILUL NR. 10902**

Oficiul de Cadastru și Publicitate Imobiliară PRAHOVA
Biroul de Cadastru și Publicitate Imobiliară Ploiești

A. Partea I. Descrierea imobilului

TEREN Extravilan

Adresa: Jud. Prahova

| Nr. Crt | Nr cadastral Nr. topografic | Suprafața* (mp) | Observații / Referințe |
|---------|-----------------------------|-----------------|--|
| A1 | | 5.000 | Sector cadastral:13 Teren neimprejmuit; Teren la dispozitia comisiei locale de fond funciar conform art. 13, alin. 14 din legea 7/1996. |

B. Partea II. Proprietari și acte

| Inscrieri privitoare la dreptul de proprietate și alte drepturi reale | Referințe |
|---|-----------|
| / | |
| Act Normativ nr. 7, din 13/03/1996 emis de PARLAMENTUL ROMANIEI (LEGE;); | |
| B1 | A1 |
| Intabulare, drept de PROPRIETATE, dobandit prin Lege, cota actuala 1/1, cota initiala 1/1 1) COMUNA BUCOV , CIF:2843531 | |

C. Partea III. SARCINI .

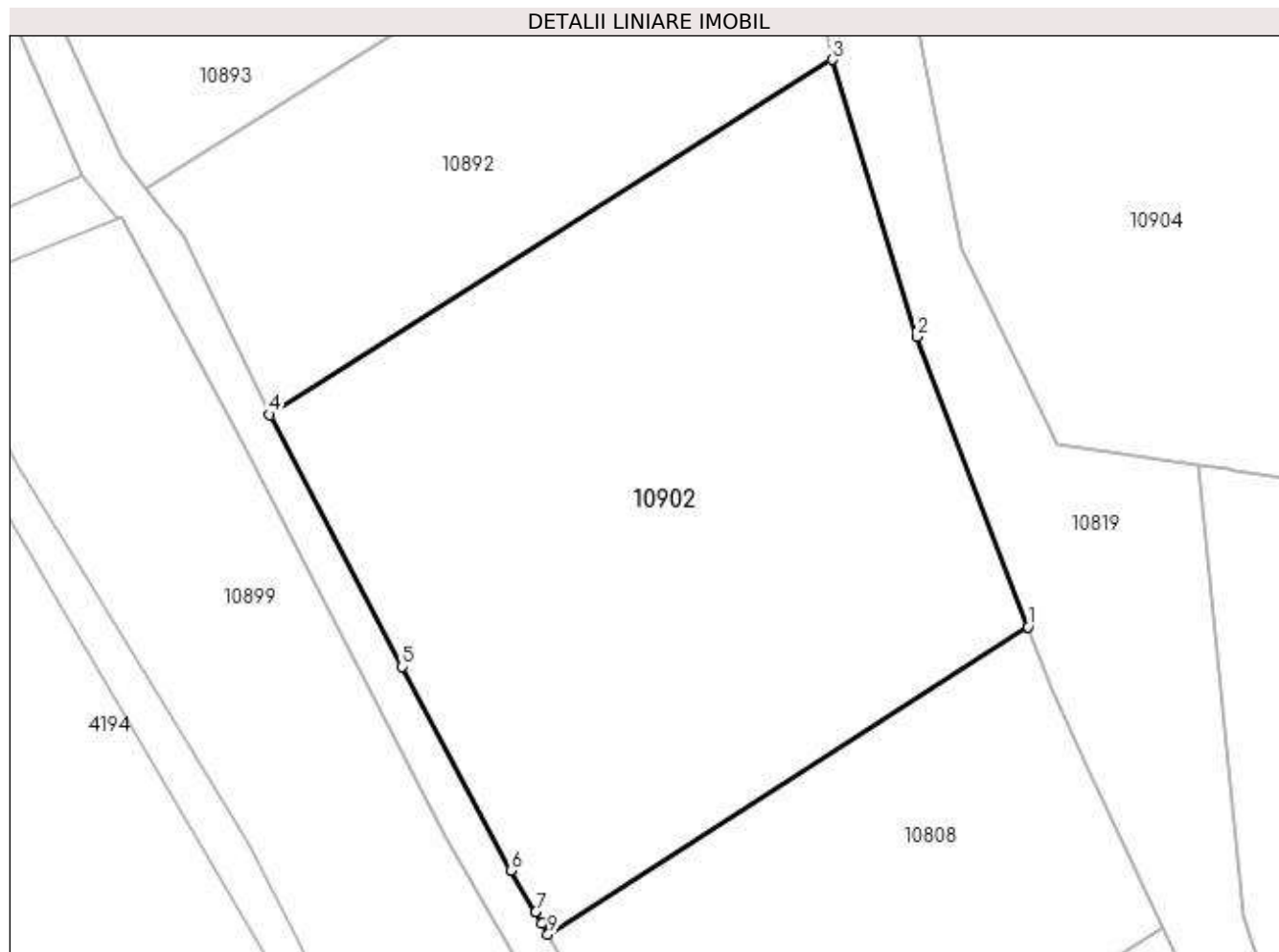
| Inscrieri privind dezmembramintele dreptului de proprietate, drepturi reale de garanție și sarcini | Referințe |
|--|-----------|
| NU SUNT | |

Anexa Nr. 1 La Partea I

Teren

| Nr cadastral | Suprafața (mp)* | Observații / Referințe |
|--------------|-----------------|---|
| | 5.000 | Teren la dispoziția comisiei locale de fond funciar conform art. 13, alin. 14 din legea 7/1996. |

* Suprafața este determinată în planul de proiecție Stereo 70.



Date referitoare la teren

| Crt | Categorie folosință | Intra vilan | Suprafața (mp) | Tarla | Parcelă | Nr. topo | Observații / Referințe |
|-----|---------------------|-------------|----------------|-------|---------|----------|------------------------|
| 1 | pasune | NU | 5.000 | 29 | 1147/1 | - | |

Lungime Segmente

1) Valorile lungimilor segmentelor sunt obținute din proiecție în plan.

| Punct început | X / Y | Punct sfârșit | X / Y | Lungime segment (** (m) |
|---------------|----------------------------|---------------|----------------------------|-------------------------|
| 1 | 588.421,127 388.519,574 | 2 | 588.408,068 388.553,756 | 36.592 |
| 2 | 588.408,068 388.553,756 | 3 | 588.398,085 388.586,429 | 34.164 |
| 3 | 588.398,085 388.586,429 | 4 | 588.331,681 388.544,584 | 78.489 |
| 4 | 588.331,681 388.544,584 | 5 | 588.347,358 388.514,871 | 33.595 |
| 5 | 588.347,358 388.514,871 | 6 | 588.360,117 388.490,864 | 27.187 |

| Punct început | X / Y | Punct sfârșit | X / Y | Lungime segment (** (m) |
|---------------|----------------------------|---------------|----------------------------|-------------------------|
| 6 | 588.360,117 388.490,864 | 7 | 588.363,078 388.485,983 | 5.709 |
| 7 | 588.363,078 388.485,983 | 8 | 588.363,823 388.484,618 | 1.555 |
| 8 | 588.363,823 388.484,618 | 9 | 588.364,53 388.483,323 | 1.475 |
| 9 | 588.364,53 388.483,323 | 1 | 588.421,127 388.519,574 | 67.211 |

** Lungimile segmentelor sunt determinate în planul de proiecție Stereo 70 și sunt rotunjite la 1 milimetru.

*** Distanța dintre puncte este formată din segmente cumulate ce sunt mai mici decât valoarea 1 milimetru.

**DATE DESPRE IMOBILUL NR. 10903**

Oficiul de Cadastru și Publicitate Imobiliară PRAHOVA
Biroul de Cadastru și Publicitate Imobiliară Ploiești

A. Partea I. Descrierea imobilului

TEREN Extravilan

Adresa: Jud. Prahova

| Nr. Crt | Nr cadastral Nr. topografic | Suprafața* (mp) | Observații / Referințe |
|---------|-----------------------------|-----------------|---|
| A1 | | 1.567 | Sector cadastral:13 Teren neimprejmuit; |

B. Partea II. Proprietari și acte

| Inscrieri privitoare la dreptul de proprietate și alte drepturi reale | | Referințe |
|---|--|-----------|
| / | | |
| Act Normativ nr. 7, din 13/03/1996 emis de PARLAMENTUL ROMANIEI (LEGE;); | | |
| B1 | Inscrierea provizorie, drept de PROPRIETATE, dobandit prin Lege, cota actuala 1/1, cota initiala 1/1 1) COMUNA BUCOV, CIF:2843531 | A1 |

C. Partea III. SARCINI .

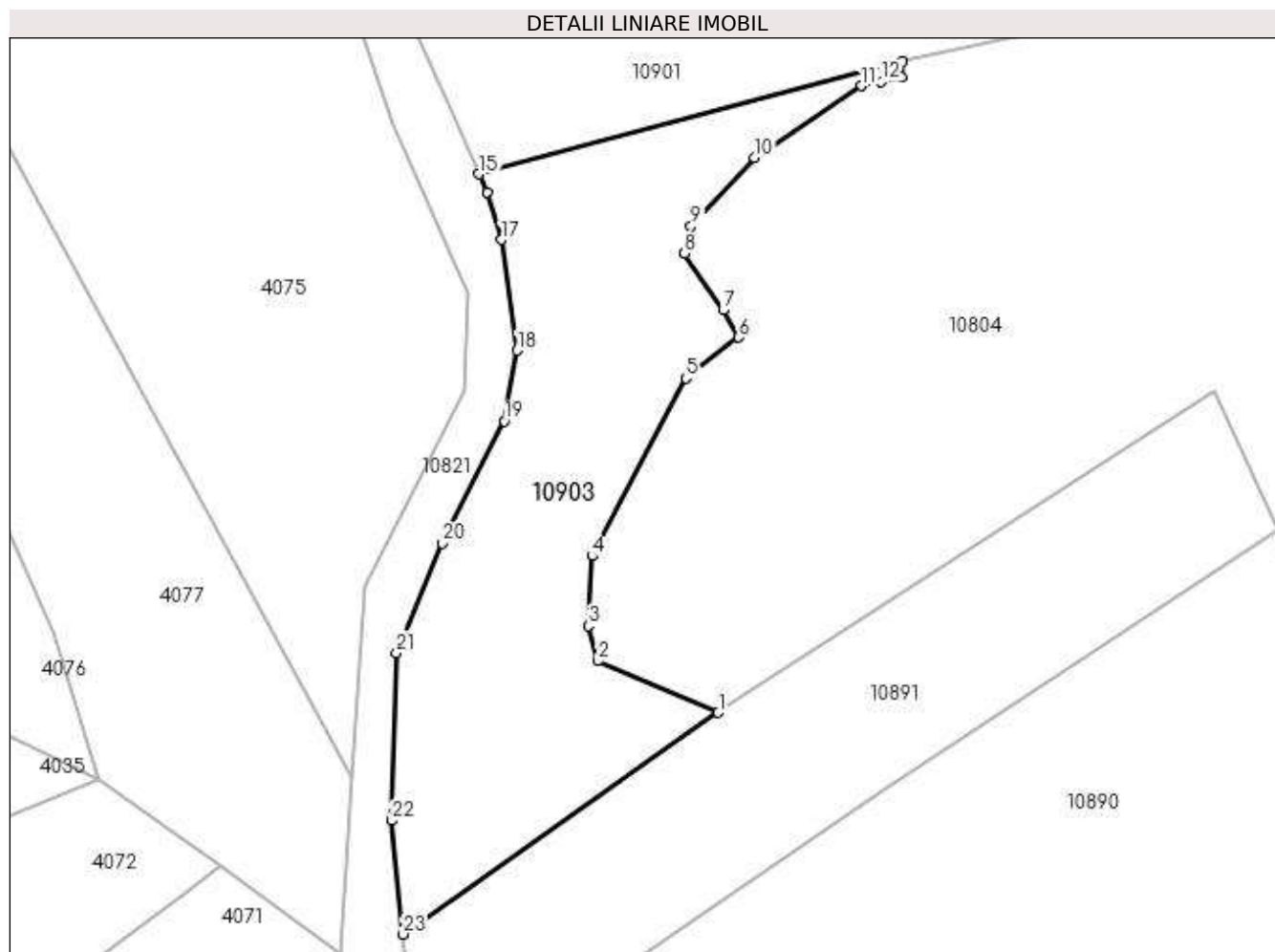
| Inscrieri privind dezmembramintele dreptului de proprietate, drepturi reale de garanție și sarcini | Referințe |
|--|-----------|
| NU SUNT | |

Anexa Nr. 1 La Partea I

Teren

| | | |
|--------------|-----------------|------------------------|
| Nr cadastral | Suprafața (mp)* | Observații / Referințe |
| | 1.567 | |

* Suprafața este determinată în planul de proiecție Stereo 70.



Date referitoare la teren

| Crt | Categorie folosință | Intra vilan | Suprafața (mp) | Tarla | Parcelă | Nr. topo | Observații / Referințe |
|-----|---------------------|-------------|----------------|-------|---------|----------|------------------------|
| 1 | pasune | NU | 1.567 | 29 | 170 | - | |

Lungime Segmente

1) Valorile lungimilor segmentelor sunt obținute din proiecție în plan.

| Punct început | X / Y | Punct sfârșit | X / Y | Lungime segment (** (m) |
|---------------|----------------------------|---------------|----------------------------|-------------------------|
| 1 | 588.204,404 388.858,865 | 2 | 588.192,257 388.864,069 | 13.215 |
| 3 | 588.191,287 388.867,595 | 4 | 588.191,633 388.874,674 | 7.087 |
| 5 | 588.201,129 388.892,63 | 6 | 588.206,481 388.896,774 | 6.769 |
| 7 | 588.204,927 388.899,536 | 8 | 588.200,956 388.905,234 | 6.945 |
| 9 | 588.201,647 388.907,997 | 10 | 588.208,035 388.914,903 | 9.407 |

| Punct început | X / Y | Punct sfârșit | X / Y | Lungime segment (** (m) |
|---------------|----------------------------|---------------|----------------------------|-------------------------|
| 2 | 588.192,257 388.864,069 | 3 | 588.191,287 388.867,595 | 3.657 |
| 4 | 588.191,633 388.874,674 | 5 | 588.201,129 388.892,63 | 20.312 |
| 6 | 588.206,481 388.896,774 | 7 | 588.204,927 388.899,536 | 3.169 |
| 8 | 588.200,956 388.905,234 | 9 | 588.201,647 388.907,997 | 2.848 |
| 10 | 588.208,035 388.914,903 | 11 | 588.218,878 388.922,17 | 13.053 |

| Punct început | X / Y | Punct sfârșit | X / Y | Lungime segment (** (m) |
|---------------|----------------------------|---------------|----------------------------|-------------------------|
| 11 | 588.218,878 388.922,17 | 12 | 588.220,896 388.922,615 | 2.066 |
| 13 | 588.222,915 388.923,059 | 14 | 588.223,066 388.924,643 | 1.591 |
| 15 | 588.180,21 388.913,262 | 16 | 588.181,017 388.911,438 | 1.995 |
| 17 | 588.182,474 388.906,623 | 18 | 588.184,068 388.895,45 | 11.286 |
| 19 | 588.182,779 388.888,293 | 20 | 588.176,485 388.875,966 | 13.841 |
| 21 | 588.171,908 388.864,885 | 22 | 588.171,363 388.847,957 | 16.937 |
| 23 | 588.172,533 388.836,45 | 1 | 588.204,404 388.858,865 | 38.964 |

| Punct început | X / Y | Punct sfârșit | X / Y | Lungime segment (** (m) |
|---------------|----------------------------|---------------|----------------------------|-------------------------|
| 12 | 588.220,896 388.922,615 | 13 | 588.222,915 388.923,059 | 2.067 |
| 14 | 588.223,066 388.924,643 | 15 | 588.180,21 388.913,262 | 44.341 |
| 16 | 588.181,017 388.911,438 | 17 | 588.182,474 388.906,623 | 5.031 |
| 18 | 588.184,068 388.895,45 | 19 | 588.182,779 388.888,293 | 7.272 |
| 20 | 588.176,485 388.875,966 | 21 | 588.171,908 388.864,885 | 11.989 |
| 22 | 588.171,363 388.847,957 | 23 | 588.172,533 388.836,45 | 11.566 |

** Lungimile segmentelor sunt determinate în planul de proiecție Stereo 70 și sunt rotunjite la 1 milimetru.

*** Distanța dintre puncte este formată din segmente cumulate ce sunt mai mici decât valoarea 1 milimetru.

**DATE DESPRE IMOBILUL NR. 10904**

Oficiul de Cadastru și Publicitate Imobiliară PRAHOVA
Biroul de Cadastru și Publicitate Imobiliară Ploiești

A. Partea I. Descrierea imobilului

TEREN Extravilan

Adresa: Jud. Prahova

| Nr. Crt | Nr cadastral Nr. topografic | Suprafața* (mp) | Observații / Referințe |
|---------|-----------------------------|-----------------|---|
| A1 | | 20.000 | Sector cadastral:13 Teren neimprejmuit; |

B. Partea II. Proprietari și acte

| Inscrieri privitoare la dreptul de proprietate și alte drepturi reale | Referințe |
|---|-----------|
| / | |
| Act Administrativ nr. 41353, din 25/07/1995 emis de CJSDPAT PRAHOVA (TITLU DE PROPRIETATE;); | |
| B1 | A1 |
| Intabulare, drept de PROPRIETATE, dobândit prin Reconstituire, cota actuala 1/1, cota initiala 1/1 1) DAVID ILEANA | |

C. Partea III. SARCINI .

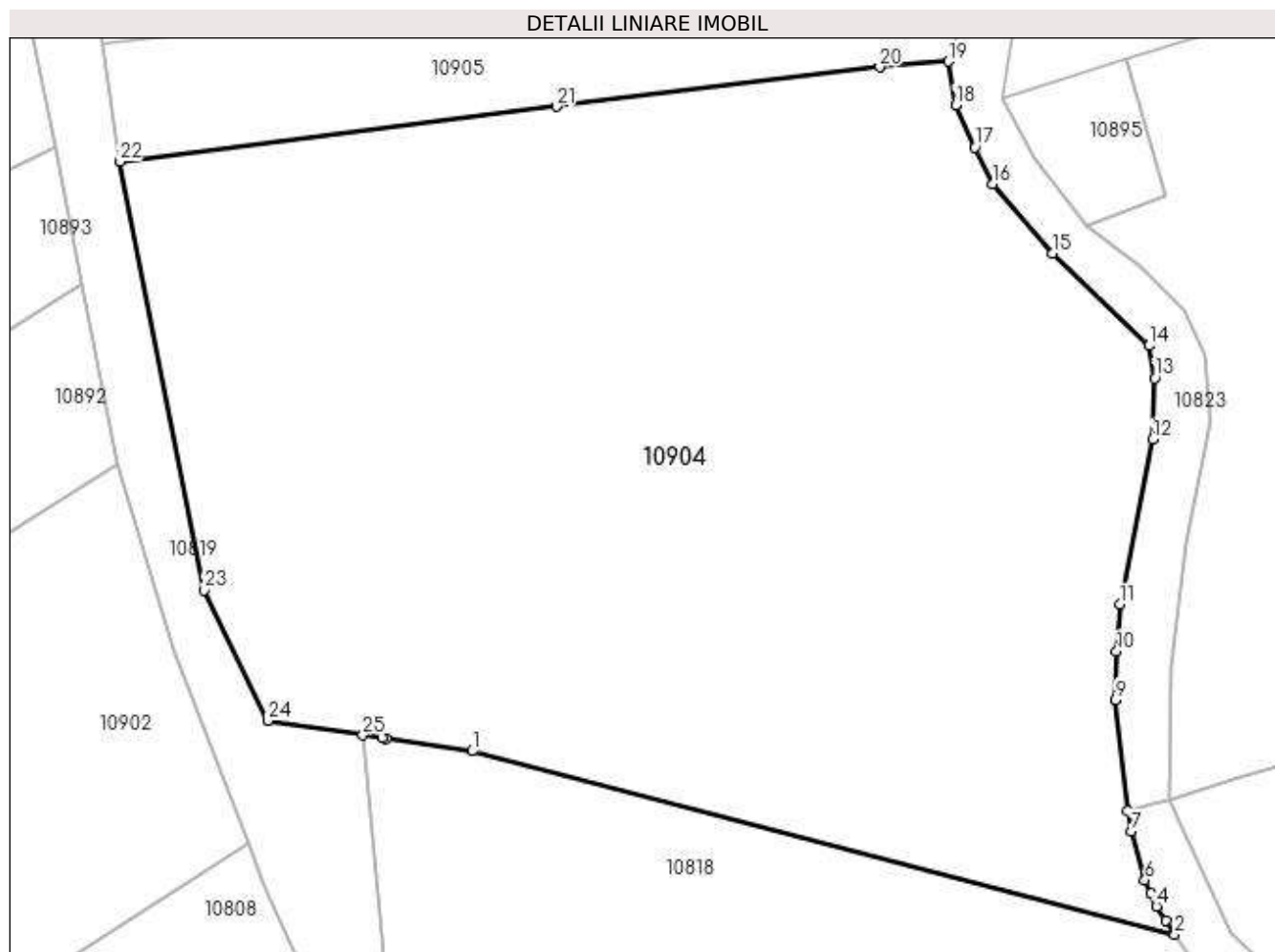
| Inscrieri privind dezmembramintele dreptului de proprietate, drepturi reale de garanție și sarcini | Referințe |
|--|-----------|
| NU SUNT | |

Anexa Nr. 1 La Partea I

Teren

| | | |
|--------------|-----------------|------------------------|
| Nr cadastral | Suprafața (mp)* | Observații / Referințe |
| | 20.000 | |

* Suprafața este determinată în planul de proiecție Stereo 70.



Date referitoare la teren

| Crt | Categorie folosință | Intra vilan | Suprafața (mp) | Tarla | Parcelă | Nr. topo | Observații / Referințe |
|-----|---------------------|-------------|----------------|-------|---------|----------|------------------------|
| 1 | livada | NU | 15.571 | 28 | 1135/2 | - | |
| 2 | pasune | NU | 4.429 | 28 | 1135/2 | - | |

Lungime Segmente

1) Valorile lungimilor segmentelor sunt obținute din proiecție în plan.

| Punct început | X / Y | Punct sfârșit | X / Y | Lungime segment (** (m) |
|---------------|----------------------------|---------------|----------------------------|-------------------------|
| 1 | 588.460,568 388.535,839 | 2 | 588.584,301 388.503,563 | 127.873 |
| 3 | 588.582,71 388.506,054 | 4 | 588.581,108 388.508,504 | 2.927 |
| 5 | 588.580,07 388.510,787 | 6 | 588.579,043 388.513,11 | 2.54 |
| 7 | 588.576,691 388.521,688 | 8 | 588.575,93 388.525,354 | 3.744 |

| Punct început | X / Y | Punct sfârșit | X / Y | Lungime segment (** (m) |
|---------------|----------------------------|---------------|----------------------------|-------------------------|
| 2 | 588.584,301 388.503,563 | 3 | 588.582,71 388.506,054 | 2.956 |
| 4 | 588.581,108 388.508,504 | 5 | 588.580,07 388.510,787 | 2.508 |
| 6 | 588.579,043 388.513,11 | 7 | 588.576,691 388.521,688 | 8.895 |
| 8 | 588.575,93 388.525,354 | 9 | 588.573,879 388.544,85 | 19.604 |

| Punct început | X / Y | Punct sfârșit | X / Y | Lungime segment (** (m) |
|---------------|----------------------------|---------------|----------------------------|-------------------------|
| 9 | 588.573,879 388.544,85 | 10 | 588.574,049 388.553,393 | 8.545 |
| 11 | 588.574,629 388.561,65 | 12 | 588.580,388 388.590,738 | 29.653 |
| 13 | 588.580,753 388.601,488 | 14 | 588.579,755 388.607,204 | 5.802 |
| 15 | 588.562,718 388.623,489 | 16 | 588.552,248 388.635,671 | 16.063 |
| 17 | 588.549,058 388.642,16 | 18 | 588.545,692 388.649,608 | 8.173 |
| 19 | 588.544,424 388.657,257 | 20 | 588.532,341 388.656,275 | 12.123 |
| 21 | 588.475,33 388.649,328 | 22 | 588.398,389 388.639,629 | 77.55 |
| 23 | 588.413,25 388.564,15 | 24 | 588.424,584 388.541,187 | 25.608 |
| 25 | 588.441,272 388.538,653 | 26 | 588.444,664 388.538,125 | 3.433 |
| 27 | 588.445,39 388.538,012 | 1 | 588.460,568 388.535,839 | 15.333 |

| Punct început | X / Y | Punct sfârșit | X / Y | Lungime segment (** (m) |
|---------------|----------------------------|---------------|----------------------------|-------------------------|
| 10 | 588.574,049 388.553,393 | 11 | 588.574,629 388.561,65 | 8.277 |
| 12 | 588.580,388 388.590,738 | 13 | 588.580,753 388.601,488 | 10.756 |
| 14 | 588.579,755 388.607,204 | 15 | 588.562,718 388.623,489 | 23.568 |
| 16 | 588.552,248 388.635,671 | 17 | 588.549,058 388.642,16 | 7.231 |
| 18 | 588.545,692 388.649,608 | 19 | 588.544,424 388.657,257 | 7.753 |
| 20 | 588.532,341 388.656,275 | 21 | 588.475,33 388.649,328 | 57.433 |
| 22 | 588.398,389 388.639,629 | 23 | 588.413,25 388.564,15 | 76.928 |
| 24 | 588.424,584 388.541,187 | 25 | 588.441,272 388.538,653 | 16.879 |
| 26 | 588.444,664 388.538,125 | 27 | 588.445,39 388.538,012 | 0.735 |

** Lungimile segmentelor sunt determinate în planul de proiecție Stereo 70 și sunt rotunjite la 1 milimetru.

*** Distanța dintre puncte este formată din segmente cumulate ce sunt mai mici decât valoarea 1 milimetru.

**DATE DESPRE IMOBILUL NR. 10905**

Oficiul de Cadastru și Publicitate Imobiliară PRAHOVA
Biroul de Cadastru și Publicitate Imobiliară Ploiești

A. Partea I. Descrierea imobilului

TEREN Extravilan

Adresa: Jud. Prahova

| Nr. Crt | Nr cadastral Nr. topografic | Suprafața* (mp) | Observații / Referințe |
|---------|-----------------------------|-----------------|---|
| A1 | 31515 | 3.150 | Sector cadastral:13 Teren neimprejmuit; |

B. Partea II. Proprietari și acte

| Inscrieri privitoare la dreptul de proprietate și alte drepturi reale | Referințe |
|---|-----------|
| 30536 / 07/03/2022 | |
| Hotarare Judecatoreasca nr. 529/2021, din 25/03/2021 emis de JUDECATORIA BOLINTIN VALE (; hotarare judecatoreasca nr 362/192/2019 din 25.03.2021, emis de JUDECATORIA BOLINTIN VALE); | |
| B1 | A1 |
| Intabulare, drept de PROPRIETATE, dobandit prin Hotarare Judecatoreasca, cota actuala 1/1, cota initiala 1/1 | |
| 1) NICU NICULAE | |

C. Partea III. SARCINI .

| Inscrieri privind dezmembramintele dreptului de proprietate, drepturi reale de garanție și sarcini | Referințe |
|--|-----------|
| NU SUNT | |

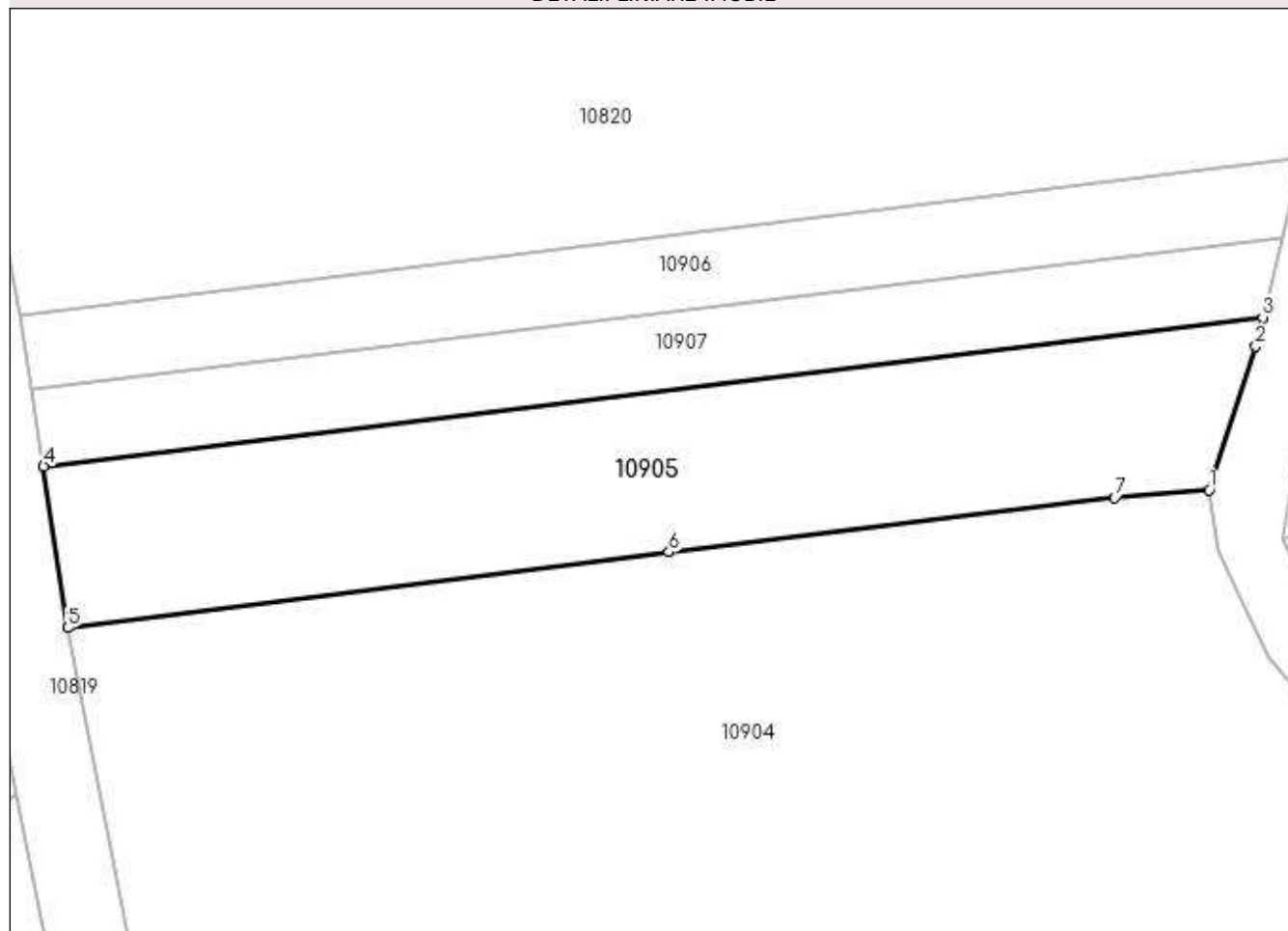
Anexa Nr. 1 La Partea I

Teren

| Nr cadastral | Suprafața (mp)* | Observații / Referințe |
|--------------|-----------------|------------------------|
| 31515 | 3.150 | |

* Suprafața este determinată în planul de proiecție Stereo 70.

DETALII LINIARE IMOBIL



Date referitoare la teren

| Crt | Categorie folosință | Intravilan | Suprafața (mp) | Tarla | Parcelă | Nr. topo | Observații / Referințe |
|-----|---------------------|------------|----------------|-------|---------|----------|------------------------|
| 1 | pasune | NU | 3.150 | 28 | 1182/10 | - | r» |

Lungime Segmente

1) Valorile lungimilor segmentelor sunt obținute din proiecție în plan.

| Punct început | X / Y | Punct sfârșit | X / Y | Lungime segment (** (m) |
|---------------|----------------------------|---------------|----------------------------|-------------------------|
| 1 | 588.544,424 388.657,257 | 2 | 588.550,422 388.675,622 | 19.32 |
| 2 | 588.550,422 388.675,622 | 3 | 588.551,323 388.679,31 | 3.796 |
| 3 | 588.551,323 388.679,31 | 4 | 588.395,31 388.660,301 | 157.167 |
| 4 | 588.395,31 388.660,301 | 5 | 588.398,389 388.639,629 | 20.9 |
| 5 | 588.398,389 388.639,629 | 6 | 588.475,33 388.649,328 | 77.55 |

| Punct început | X / Y | Punct sfârșit | X / Y | Lungime segment (** (m) |
|---------------|----------------------------|---------------|----------------------------|-------------------------|
| 6 | 588.475,33 388.649,328 | 7 | 588.532,341 388.656,275 | 57.433 |
| 7 | 588.532,341 388.656,275 | 1 | 588.544,424 388.657,257 | 12.123 |

** Lungimile segmentelor sunt determinate în planul de proiecție Stereo 70 și sunt rotunjite la 1 milimetru.

*** Distanța dintre puncte este formată din segmente cumulate ce sunt mai mici decât valoarea 1 milimetru.

**DATE DESPRE IMOBILUL NR. 10906**

Oficiul de Cadastru și Publicitate Imobiliară PRAHOVA
Biroul de Cadastru și Publicitate Imobiliară Ploiești

A. Partea I. Descrierea imobilului

TEREN Extravilan

Adresa: Jud. Prahova

| Nr. Crt | Nr cadastral Nr. topografic | Suprafața* (mp) | Observații / Referințe |
|---------|-----------------------------|-----------------|---|
| A1 | 31554 | 1.575 | Sector cadastral:13 Teren neimprejmuit; |

B. Partea II. Proprietari și acte

| Inscrieri privitoare la dreptul de proprietate și alte drepturi reale | Referințe |
|---|---|
| 50136 / 11/04/2022 | |
| Hotarare Judecatoreasca nr. 529/2021, din 15/03/2021 emis de JUDECATORIA BOLINTIN VALE; | |
| B1 | Intabulare, drept de PROPRIETATE, dobandit prin Hotarare Judecatoreasca, cota actuala 1/1, cota initiala 1/1 1) DINCA MARIOARA |
| | A1 |

C. Partea III. SARCINI .

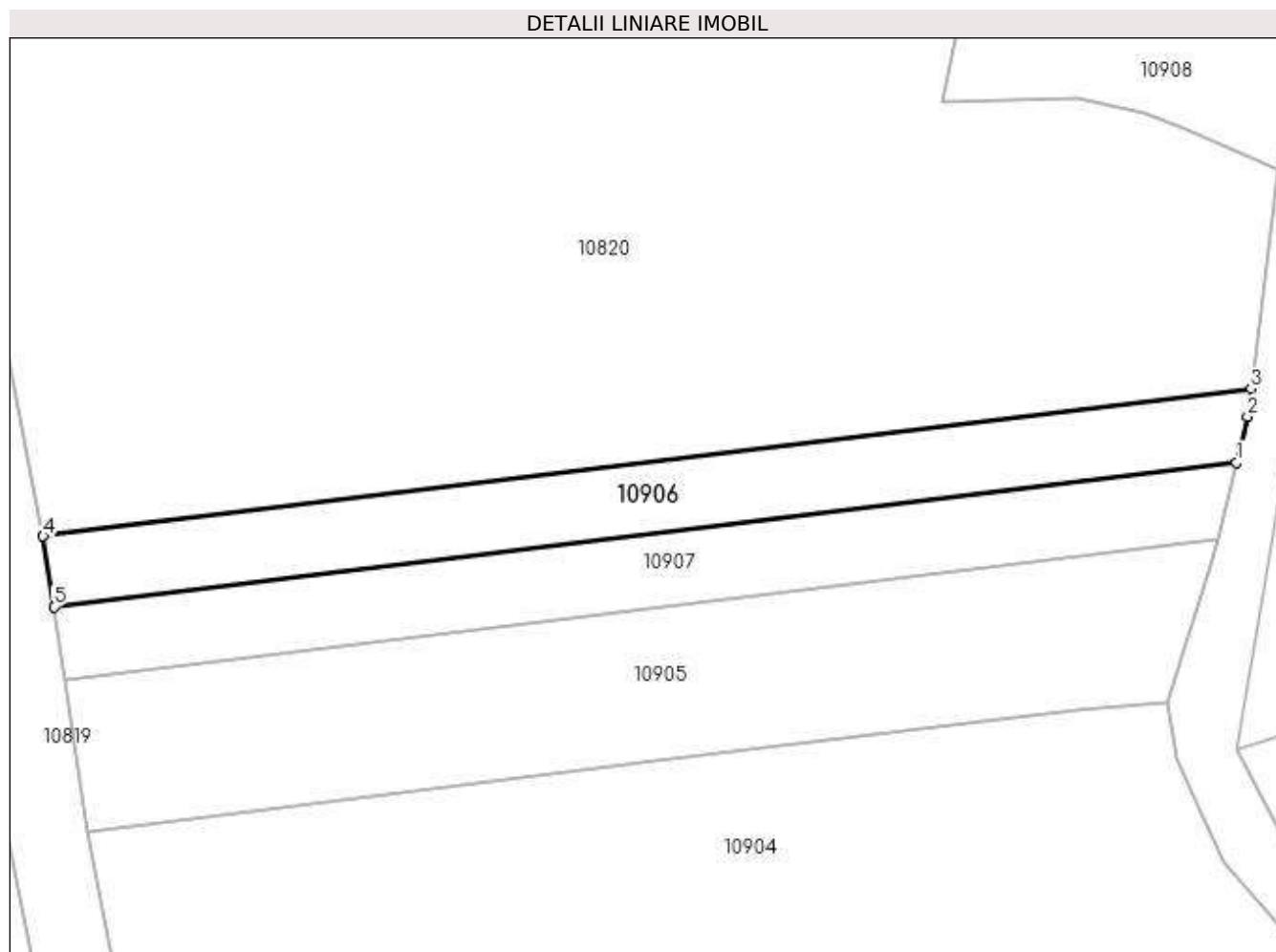
| Inscrieri privind dezmembramintele dreptului de proprietate, drepturi reale de garanție și sarcini | Referințe |
|--|-----------|
| NU SUNT | |

Anexa Nr. 1 La Partea I

Teren

| Nr cadastral | Suprafața (mp)* | Observații / Referințe |
|--------------|-----------------|------------------------|
| 31554 | 1.575 | |

* Suprafața este determinată în planul de proiecție Stereo 70.



Date referitoare la teren

| Crt | Categorie folosință | Intra vilan | Suprafața (mp) | Tarla | Parcelă | Nr. topo | Observații / Referințe |
|-----|---------------------|-------------|----------------|-------|---------|----------|------------------------|
| 1 | pasune | NU | 1.575 | 28 | 1182/10 | - | |

Lungime Segmente

1) Valorile lungimilor segmentelor sunt obținute din proiecție în plan.

| Punct început | X / Y | Punct sfârșit | X / Y | Lungime segment (** (m) |
|---------------|----------------------------|---------------|----------------------------|-------------------------|
| 1 | 588.553,833 388.689,584 | 2 | 588.555,358 388.695,827 | 6.427 |
| 2 | 588.555,358 388.695,827 | 3 | 588.555,833 388.699,56 | 3.763 |
| 3 | 588.555,833 388.699,56 | 4 | 588.392,427 388.679,65 | 164.614 |
| 4 | 588.392,427 388.679,65 | 5 | 588.393,851 388.670,091 | 9.664 |
| 5 | 588.393,851 388.670,091 | 1 | 588.553,833 388.689,584 | 161.165 |

**** Lungimile segmentelor sunt determinate în planul de proiecție Stereo 70 și sunt rotunjite la 1 milimetru.**

***** Distanța dintre puncte este formată din segmente cumulate ce sunt mai mici decât valoarea 1 milimetru.**

**DATE DESPRE IMOBILUL NR. 10907**

Oficiul de Cadastru și Publicitate Imobiliară PRAHOVA
Biroul de Cadastru și Publicitate Imobiliară Ploiești

A. Partea I. Descrierea imobilului

TEREN Extravilan

Adresa: Jud. Prahova

| Nr. Crt | Nr cadastral Nr. topografic | Suprafața* (mp) | Observații / Referințe |
|---------|-----------------------------|-----------------|---|
| A1 | 31559 | 1.575 | Sector cadastral:13 Teren neimprejmuit; |

B. Partea II. Proprietari și acte

| Inscrieri privitoare la dreptul de proprietate și alte drepturi reale | Referințe |
|--|-----------|
| 50137 / 11/04/2022 | |
| Hotarare Judecatoreasca nr. 362/192/2019, din 25/02/2021 emis de JUDECATORIA BOLINTIN VALE (; hotarare judecatoreasca nr 529 din 25.03.2021, emis de JUDECATORIA BOLINTIN VALE); | |
| B1 | A1 |
| Intabulare, drept de PROPRIETATE, dobandit prin Hotarare Judecatoreasca, cota actuala 1/1, cota initiala 1/1 | |
| 1) TĂNASE CATERINA | |

C. Partea III. SARCINI .

| Inscrieri privind dezmembramintele dreptului de proprietate, drepturi reale de garanție și sarcini | Referințe |
|--|-----------|
| NU SUNT | |

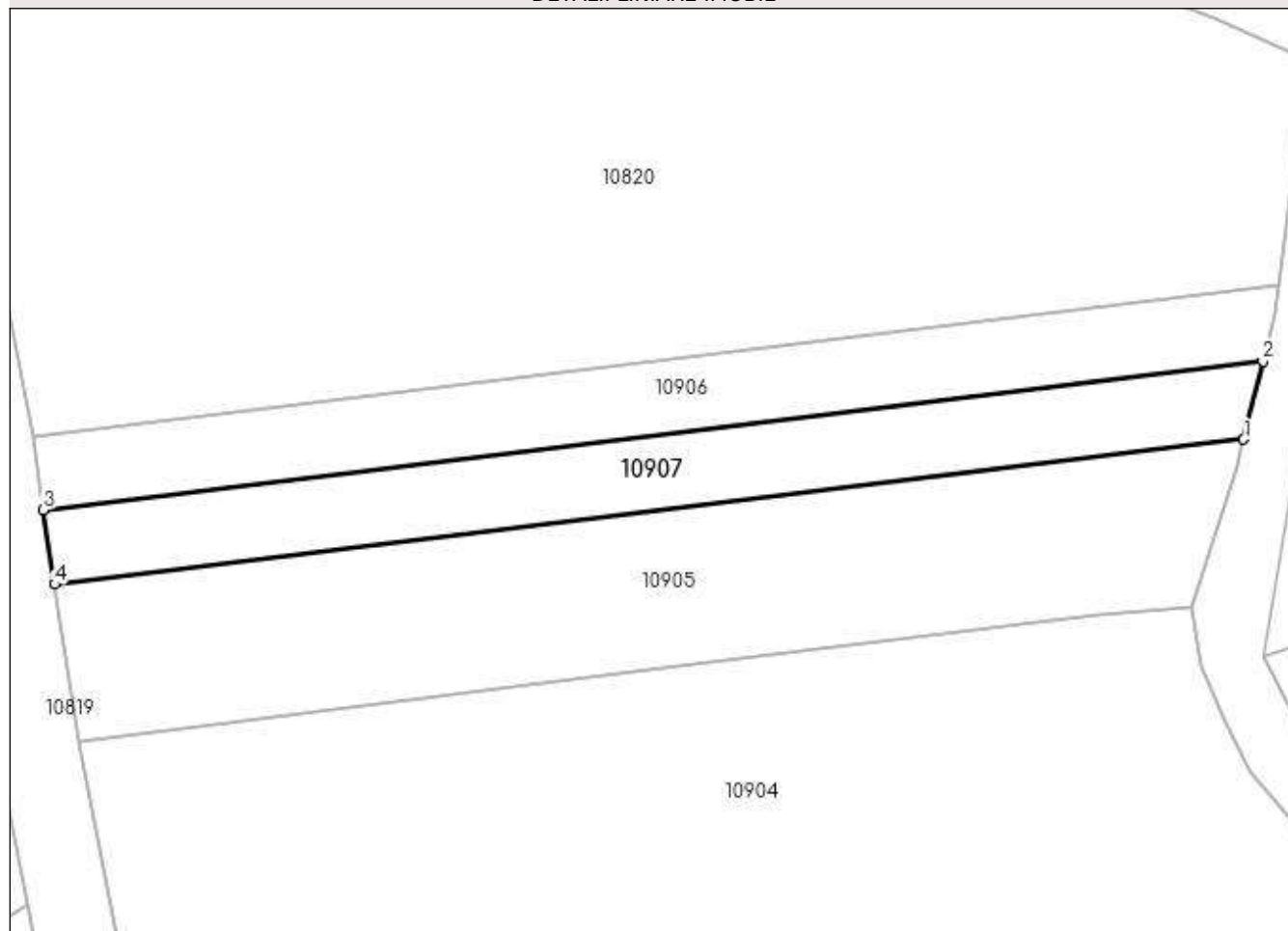
Anexa Nr. 1 La Partea I

Teren

| Nr cadastral | Suprafața (mp)* | Observații / Referințe |
|--------------|-----------------|------------------------|
| 31559 | 1.575 | |

* Suprafața este determinată în planul de proiecție Stereo 70.

DETALII LINIARE IMOBIL



Date referitoare la teren

| Crt | Categorie folosință | Intra vilan | Suprafața (mp) | Tarla | Parcelă | Nr. topo | Observații / Referințe |
|-----|---------------------|-------------|----------------|-------|---------|----------|------------------------|
| 1 | pasune | NU | 1.575 | 28 | 1182/10 | - | |

Lungime Segmente

1) Valorile lungimilor segmentelor sunt obținute din proiecție în plan.

| Punct început | X / Y | Punct sfârșit | X / Y | Lungime segment (** (m) |
|---------------|----------------------------|---------------|----------------------------|-------------------------|
| 1 | 588.551,323 388.679,31 | 2 | 588.553,833 388.689,584 | 10.576 |
| 2 | 588.553,833 388.689,584 | 3 | 588.393,851 388.670,091 | 161.165 |
| 3 | 588.393,851 388.670,091 | 4 | 588.395,31 388.660,301 | 9.898 |
| 4 | 588.395,31 388.660,301 | 1 | 588.551,323 388.679,31 | 157.167 |

**** Lungimile segmentelor sunt determinate în planul de proiecție Stereo 70 și sunt rotunjite la 1 milimetru.**

***** Distanța dintre puncte este formată din segmente cumulate ce sunt mai mici decât valoarea 1 milimetru.**

**DATE DESPRE IMOBILUL NR. 10908**

Oficiul de Cadastru și Publicitate Imobiliară PRAHOVA
Biroul de Cadastru și Publicitate Imobiliară Ploiești

A. Partea I. Descrierea imobilului

TEREN Extravilan

Adresa: Jud. Prahova

| Nr. Crt | Nr cadastral Nr. topografic | Suprafața* (mp) | Observații / Referințe |
|---------|--------------------------------|-----------------|--|
| A1 | | 7.000 | Sector cadastral:13 Teren neimprejmut; |

B. Partea II. Proprietari și acte

| Inscrieri privitoare la dreptul de proprietate și alte drepturi reale | Referințe |
|--|-----------|
| / | |
| Act Administrativ nr. 112622, din 06/03/2003 emis de CJSDPAT PRAHOVA (TITLU DE PROPRIETATE;); | |
| B1 | A1 |
| Intabulare, drept de PROPRIETATE, dobândit prin Reconstituire, cota actuala 1/1, cota initiala 1/1 | |
| 1) POENARU IOAN-VIOREL | |
| 2) POENARU MARIA-ELENA | |
| 3) POENARU CONSTANTA | |

C. Partea III. SARCINI .

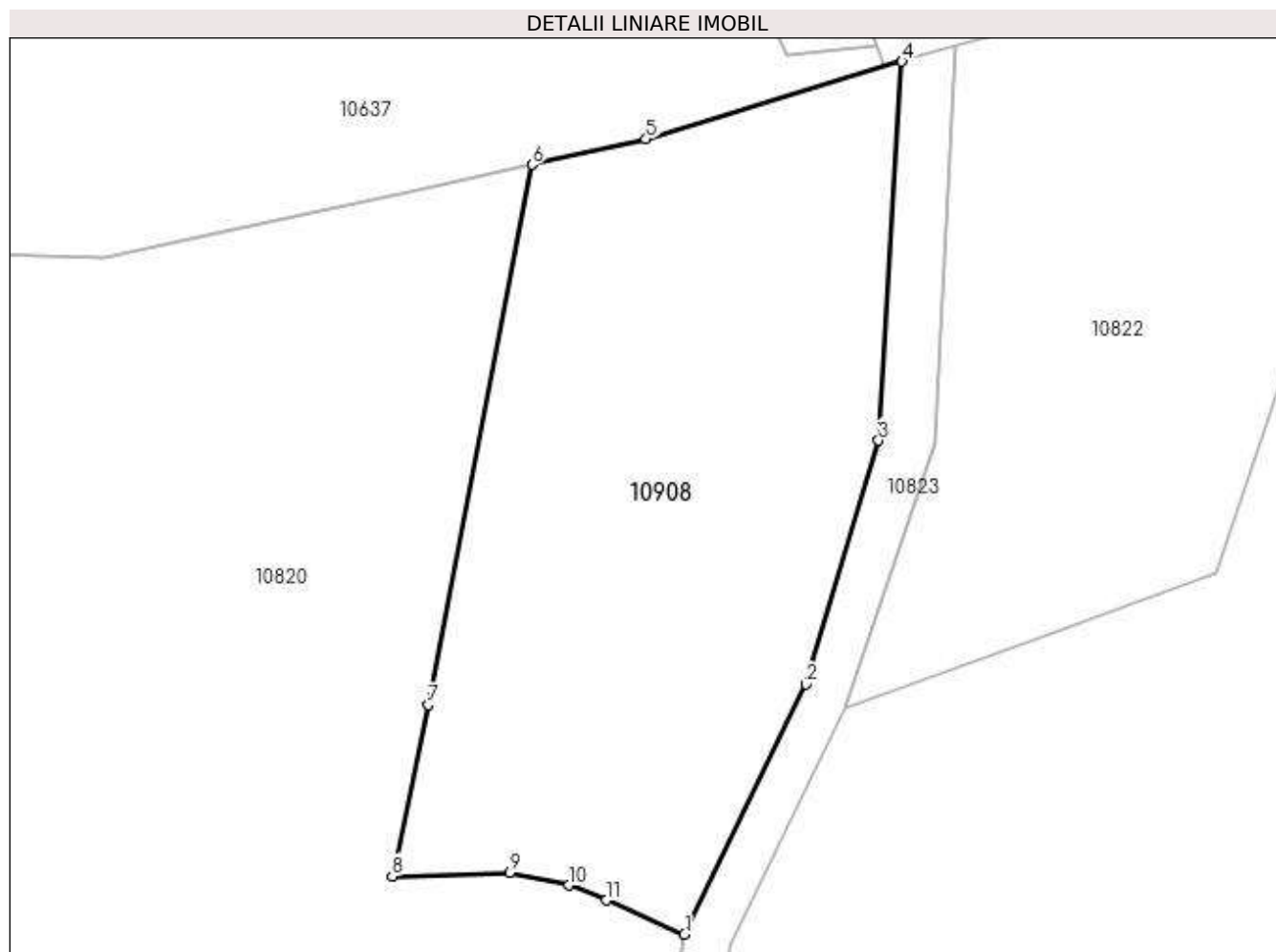
| Inscrieri privind dezmembramintele dreptului de proprietate, drepturi reale de garanție și sarcini | Referințe |
|--|-----------|
| NU SUNT | |

Anexa Nr. 1 La Partea I

Teren

| | | |
|--------------|-----------------|------------------------|
| Nr cadastral | Suprafața (mp)* | Observații / Referințe |
| | 7.000 | |

* Suprafața este determinată în planul de proiecție Stereo 70.



Date referitoare la teren

| Crt | Categorie folosință | Intravilan | Suprafața (mp) | Tarla | Parcelă | Nr. topo | Observații / Referințe |
|-----|---------------------|------------|----------------|-------|-------------------|----------|------------------------|
| 1 | pasune | NU | 7.000 | 28 | 1182/4, 1182/5 | - | |

Lungime Segmente

1) Valorile lungimilor segmentelor sunt obținute din proiecție în plan.

| Punct început | X / Y | Punct sfârșit | X / Y | Lungime segment (** (m) |
|---------------|----------------------------|---------------|----------------------------|-------------------------|
| 1 | 588.559,606 388.729,205 | 2 | 588.578,553 388.768,165 | 43.323 |
| 2 | 588.578,553 388.768,165 | 3 | 588.589,87 388.806,123 | 39.609 |
| 3 | 588.589,87 388.806,123 | 4 | 588.593,52 388.865,165 | 59.155 |
| 4 | 588.593,52 388.865,165 | 5 | 588.553,621 388.853,07 | 41.692 |
| 5 | 588.553,621 388.853,07 | 6 | 588.535,876 388.849,109 | 18.182 |

| Punct început | X / Y | Punct sfârșit | X / Y | Lungime segment (** (m) |
|---------------|----------------------------|---------------|----------------------------|-------------------------|
| 6 | 588.535,876 388.849,109 | 7 | 588.519,654 388.764,949 | 85.709 |
| 7 | 588.519,654 388.764,949 | 8 | 588.514,051 388.738,26 | 27.271 |
| 8 | 588.514,051 388.738,26 | 9 | 588.532,375 388.738,854 | 18.334 |
| 9 | 588.532,375 388.738,854 | 10 | 588.541,587 388.736,874 | 9.422 |
| 10 | 588.541,587 388.736,874 | 11 | 588.547,43 388.734,499 | 6.307 |
| 11 | 588.547,43 388.734,499 | 1 | 588.559,606 388.729,205 | 13.277 |

** Lungimile segmentelor sunt determinate în planul de proiecție Stereo 70 și sunt rotunjite la 1 milimetru.

*** Distanța dintre puncte este formată din segmente cumulate ce sunt mai mici decât valoarea 1 milimetru.

**DATE DESPRE IMOBILUL NR. 10909**

Oficiul de Cadastru și Publicitate Imobiliară PRAHOVA
Biroul de Cadastru și Publicitate Imobiliară Ploiești

A. Partea I. Descrierea imobilului

TEREN Extravilan

Adresa: Jud. Prahova

| Nr. Crt | Nr cadastral Nr. topografic | Suprafața* (mp) | Observații / Referințe |
|---------|-----------------------------|-----------------|---|
| A1 | | 3.124 | Sector cadastral:13 Teren neimprejmuit; |

B. Partea II. Proprietari și acte

| Inscrieri privitoare la dreptul de proprietate și alte drepturi reale | Referințe |
|---|--|
| / | |
| Act Normativ nr. 7, din 13/03/1996 emis de PARLAMENTUL ROMANIEI (LEGE;); | |
| B1 | Inscrierea provizorie, drept de PROPRIETATE, dobandit prin Lege, cota actuala 1/1, cota initiala 1/1 1) COMUNA BUCOV, CIF:2843531 |
| | A1 |

C. Partea III. SARCINI .

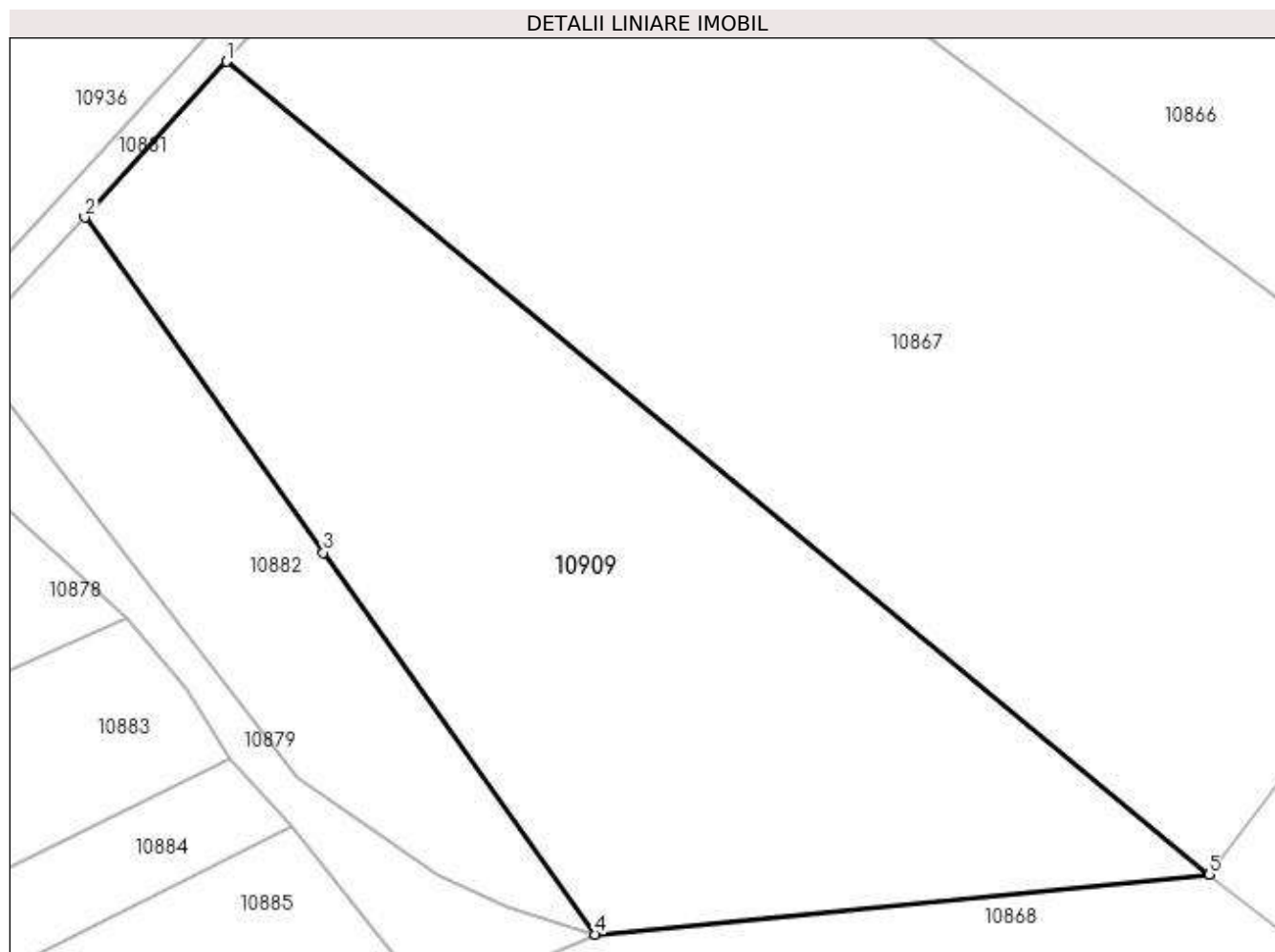
| Inscrieri privind dezmembramintele dreptului de proprietate, drepturi reale de garanție și sarcini | Referințe |
|--|-----------|
| NU SUNT | |

Anexa Nr. 1 La Partea I

Teren

| Nr cadastral | Suprafața (mp)* | Observații / Referințe |
|--------------|-----------------|------------------------|
| | 3.124 | |

* Suprafața este determinată în planul de proiecție Stereo 70.



Date referitoare la teren

| Crt | Categorie folosință | Intra vilan | Suprafața (mp) | Tarla | Parcelă | Nr. topo | Observații / Referințe |
|-----|---------------------|-------------|----------------|-------|------------|----------|------------------------|
| 1 | pasune | NU | 3.124 | 28 | 1020, 1022 | - | |

Lungime Segmente

1) Valorile lungimilor segmentelor sunt obținute din proiecție în plan.

| Punct început | X / Y | Punct sfârșit | X / Y | Lungime segment (** (m) |
|---------------|----------------------------|---------------|----------------------------|-------------------------|
| 1 | 590.049,558 388.489,009 | 2 | 590.036,49 388.474,7 | 19.378 |
| 2 | 590.036,49 388.474,7 | 3 | 590.058,437 388.443,9 | 37.819 |
| 3 | 590.058,437 388.443,9 | 4 | 590.083,44 388.408,811 | 43.086 |
| 4 | 590.083,44 388.408,811 | 5 | 590.139,906 388.414,304 | 56.733 |
| 5 | 590.139,906 388.414,304 | 1 | 590.049,558 388.489,009 | 117.233 |

**** Lungimile segmentelor sunt determinate în planul de proiecție Stereo 70 și sunt rotunjite la 1 milimetru.**

***** Distanța dintre puncte este formată din segmente cumulate ce sunt mai mici decât valoarea 1 milimetru.**

**DATE DESPRE IMOBILUL NR. 10910**

Oficiul de Cadastru și Publicitate Imobiliară PRAHOVA
Biroul de Cadastru și Publicitate Imobiliară Ploiești

A. Partea I. Descrierea imobilului

TEREN Intravilan

Adresa: Loc. Bighilin, Jud. Prahova

| Nr. Crt | Nr cadastral Nr. topografic | Suprafața* (mp) | Observații / Referințe |
|---------|-----------------------------|-----------------|---|
| A1 | | 800 | Sector cadastral:13 Teren neimprejmuit; |

B. Partea II. Proprietari și acte

| Inscrieri privitoare la dreptul de proprietate și alte drepturi reale | Referințe |
|---|-----------|
| / | |
| Act Administrativ nr. 211735, din 21/01/2015 emis de CJSDPAT PRAHOVA (TITLU DE PROPRIETATE;); | |
| B1 | A1 |
| Intabulare, drept de PROPRIETATE, dobândit prin Reconstituire, cota actuala 1/1, cota initiala 1/1 1) RADU MARIA | |

C. Partea III. SARCINI .

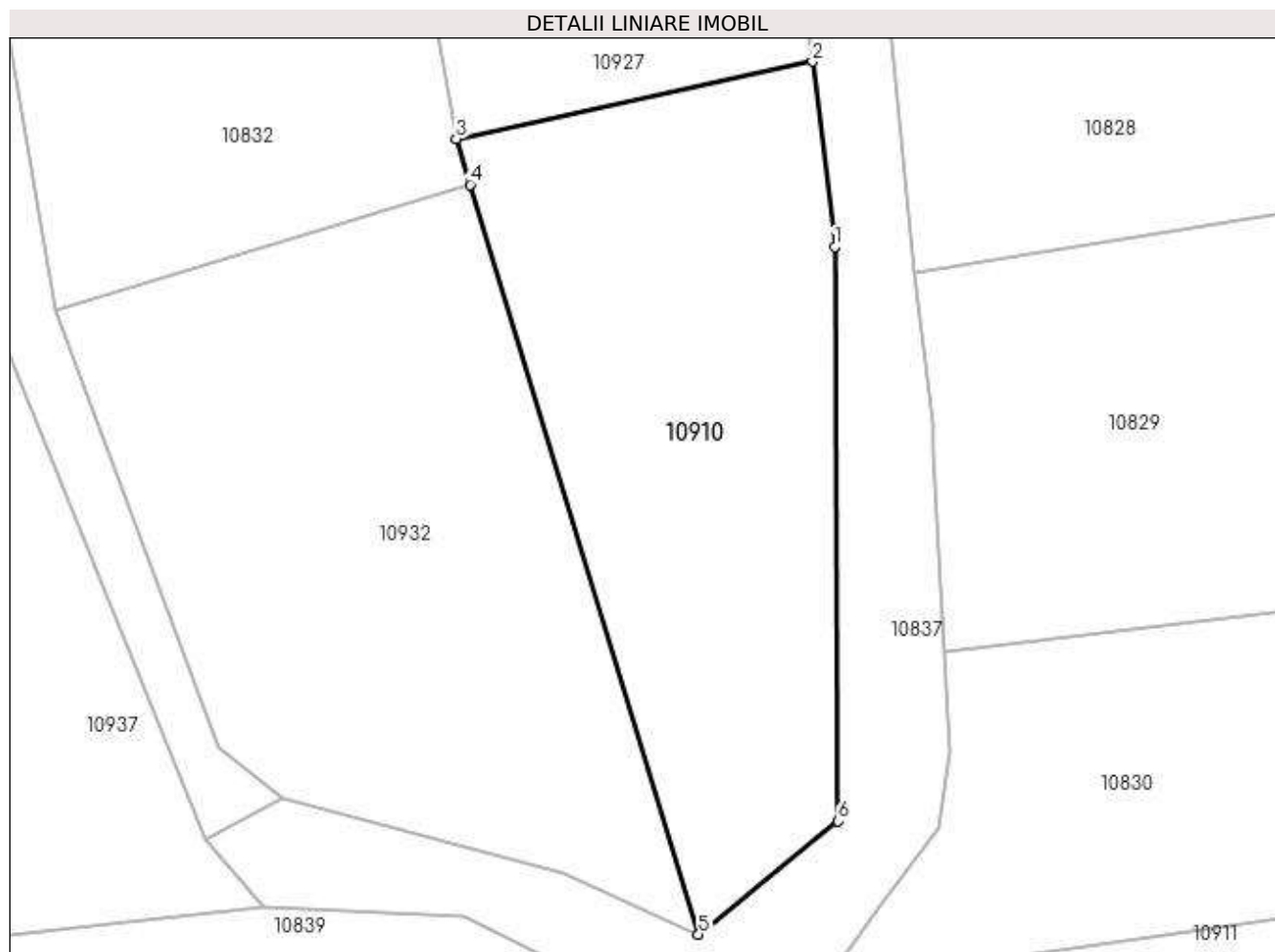
| Inscrieri privind dezmembramintele dreptului de proprietate, drepturi reale de garanție și sarcini | Referințe |
|--|-----------|
| NU SUNT | |

Anexa Nr. 1 La Partea I

Teren

| Nr cadastral | Suprafața (mp)* | Observații / Referințe |
|--------------|-----------------|------------------------|
| | 800 | |

* Suprafața este determinată în planul de proiecție Stereo 70.



Date referitoare la teren

| Crt | Categorie folosință | Intra vilan | Suprafața (mp) | Tarla | Parcelă | Nr. topo | Observații / Referințe |
|-----|---------------------|-------------|----------------|-------|---------|----------|------------------------|
| 1 | faneata | DA | 800 | 28 | 1114 | - | |

Lungime Segmente

1) Valorile lungimilor segmentelor sunt obținute din proiecție în plan.

| Punct început | X / Y | Punct sfârșit | X / Y | Lungime segment (** (m) |
|---------------|----------------------------|---------------|----------------------------|-------------------------|
| 1 | 588.754,574 388.459,299 | 2 | 588.753,213 388.470,678 | 11.46 |
| 2 | 588.753,213 388.470,678 | 3 | 588.731,295 388.465,933 | 22.426 |
| 3 | 588.731,295 388.465,933 | 4 | 588.732,154 388.463,114 | 2.947 |
| 4 | 588.732,154 388.463,114 | 5 | 588.746,202 388.417,045 | 48.163 |
| 5 | 588.746,202 388.417,045 | 6 | 588.754,787 388.423,996 | 11.046 |

| Punct început | X / Y | Punct sfârşit | X / Y | Lungime segment (** (m) |
|---------------|----------------------------|---------------|----------------------------|-------------------------|
| 6 | 588.754,787 388.423,996 | 1 | 588.754,574 388.459,299 | 35.304 |

** Lungimile segmentelor sunt determinate în planul de proiecţie Stereo 70 şi sunt rotunjite la 1 milimetru.

*** Distanţa dintre puncte este formată din segmente cumulate ce sunt mai mici decât valoarea 1 milimetru.

**DATE DESPRE IMOBILUL NR. 10911**

Oficiul de Cadastru și Publicitate Imobiliară PRAHOVA
Biroul de Cadastru și Publicitate Imobiliară Ploiești

A. Partea I. Descrierea imobilului

TEREN Extravilan

Nr. CF vechi:576

Nr. cadastral vechi:716

Adresa: Jud. Prahova

| Nr. Crt | Nr cadastral Nr. topografic | Suprafața* (mp) | Observații / Referințe |
|---------|-----------------------------|-----------------|---|
| A1 | 23537 | 2.000 | Sector cadastral:13 Teren neimprejmuit; |

B. Partea II. Proprietari și acte

| Inscrieri privitoare la dreptul de proprietate și alte drepturi reale | | Referințe |
|--|--|-----------|
| 95801 / 09/09/2019 | | |
| Contract De Vânzare-Cumpărare nr. 4337, din 09/09/2019 emis de NP Ivan Constantin; | | |
| B3 | Intabulare, drept de PROPRIETATEcumparare ca bun comun, dobandit prin Conventie, cota actuala 1/1, cota initiala 1/1 1) ZAROSCHI MARIAN 2) ZAROSCHI VASILICA ADRIANA | A1 |

C. Partea III. SARCINI .

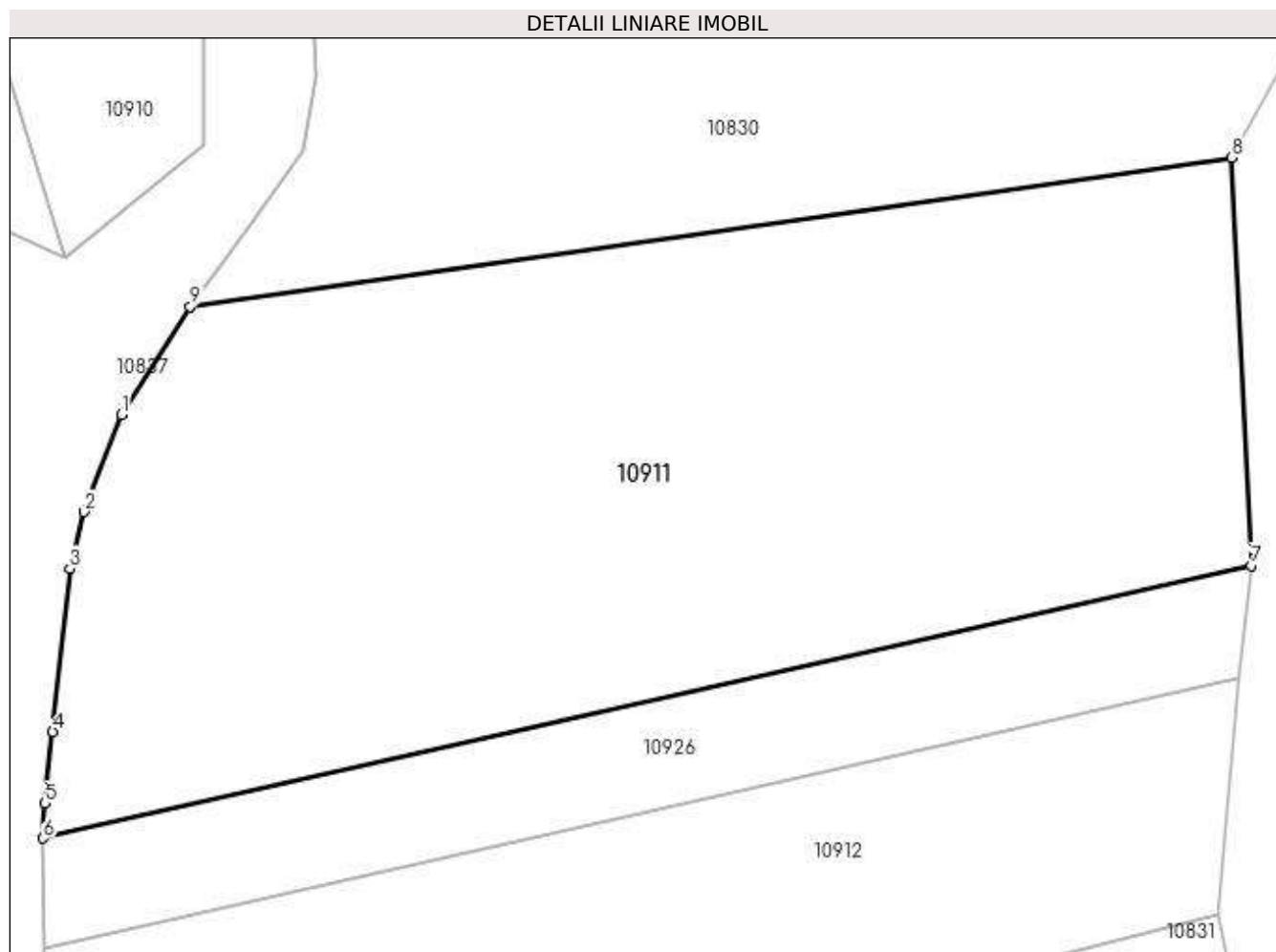
| Inscrieri privind dezmembramintele dreptului de proprietate, drepturi reale de garanție și sarcini | Referințe |
|--|-----------|
| NU SUNT | |

Anexa Nr. 1 La Partea I

Teren

| Nr cadastral | Suprafața (mp)* | Observații / Referințe |
|--------------|-----------------|------------------------|
| 23537 | 2.000 | |

* Suprafața este determinată în planul de proiecție Stereo 70.



Date referitoare la teren

| Crt | Categorie folosință | Intravilan | Suprafața (mp) | Tarla | Parcelă | Nr. topo | Observații / Referințe |
|-----|---------------------|------------|----------------|-------|---------|----------|------------------------|
| 1 | arabil | NU | 2.000 | 28 | 1099/2 | - | |

Lungime Segmente

1) Valorile lungimilor segmentelor sunt obținute din proiecție în plan.

| Punct început | X / Y | Punct sfârșit | X / Y | Lungime segment (** (m) |
|---------------|----------------------------|---------------|----------------------------|-------------------------|
| 1 | 588.749,729 388.407,424 | 2 | 588.747,411 388.401,452 | 6.406 |
| 2 | 588.747,411 388.401,452 | 3 | 588.746,555 388.397,965 | 3.591 |
| 3 | 588.746,555 388.397,965 | 4 | 588.745,502 388.387,961 | 10.059 |
| 4 | 588.745,502 388.387,961 | 5 | 588.745,033 388.383,565 | 4.421 |
| 5 | 588.745,033 388.383,565 | 6 | 588.744,923 388.381,41 | 2.158 |

| Punct început | X / Y | Punct sfârșit | X / Y | Lungime segment (** (m) |
|---------------|----------------------------|---------------|----------------------------|-------------------------|
| 6 | 588.744,923 388.381,41 | 7 | 588.819,081 388.398,151 | 76.024 |
| 7 | 588.819,081 388.398,151 | 8 | 588.817,87 388.423,192 | 25.07 |
| 8 | 588.817,87 388.423,192 | 9 | 588.753,963 388.414,032 | 64.56 |
| 9 | 588.753,963 388.414,032 | 1 | 588.749,729 388.407,424 | 7.848 |

** Lungimile segmentelor sunt determinate în planul de proiecție Stereo 70 și sunt rotunjite la 1 milimetru.

*** Distanța dintre puncte este formată din segmente cumulate ce sunt mai mici decât valoarea 1 milimetru.

**DATE DESPRE IMOBILUL NR. 10912**

Oficiul de Cadastru și Publicitate Imobiliară PRAHOVA
Biroul de Cadastru și Publicitate Imobiliară Ploiești

A. Partea I. Descrierea imobilului

TEREN Extravilan

Adresa: Jud. Prahova

| Nr. Crt | Nr cadastral Nr. topografic | Suprafața* (mp) | Observații / Referințe |
|---------|-----------------------------|-----------------|---------------------------------------|
| A1 | | 1.100 | Sector cadastral:13 Teren imprejmuit; |

B. Partea II. Proprietari și acte

| Inscrieri privitoare la dreptul de proprietate și alte drepturi reale | Referințe |
|--|-----------|
| / | |
| Act Administrativ nr. 39252, din 31/10/1995 emis de CJSDPAT PRAHOVA (TITLU DE PROPRIETATE;); | |
| B1 | A1 |
| Intabulare, drept de PROPRIETATE, dobândit prin Reconstituire, cota actuala 1/1, cota initiala 1/1 | |
| 1) TANASE ION | |

C. Partea III. SARCINI .

| Inscrieri privind dezmembramintele dreptului de proprietate, drepturi reale de garanție și sarcini | Referințe |
|--|-----------|
| NU SUNT | |

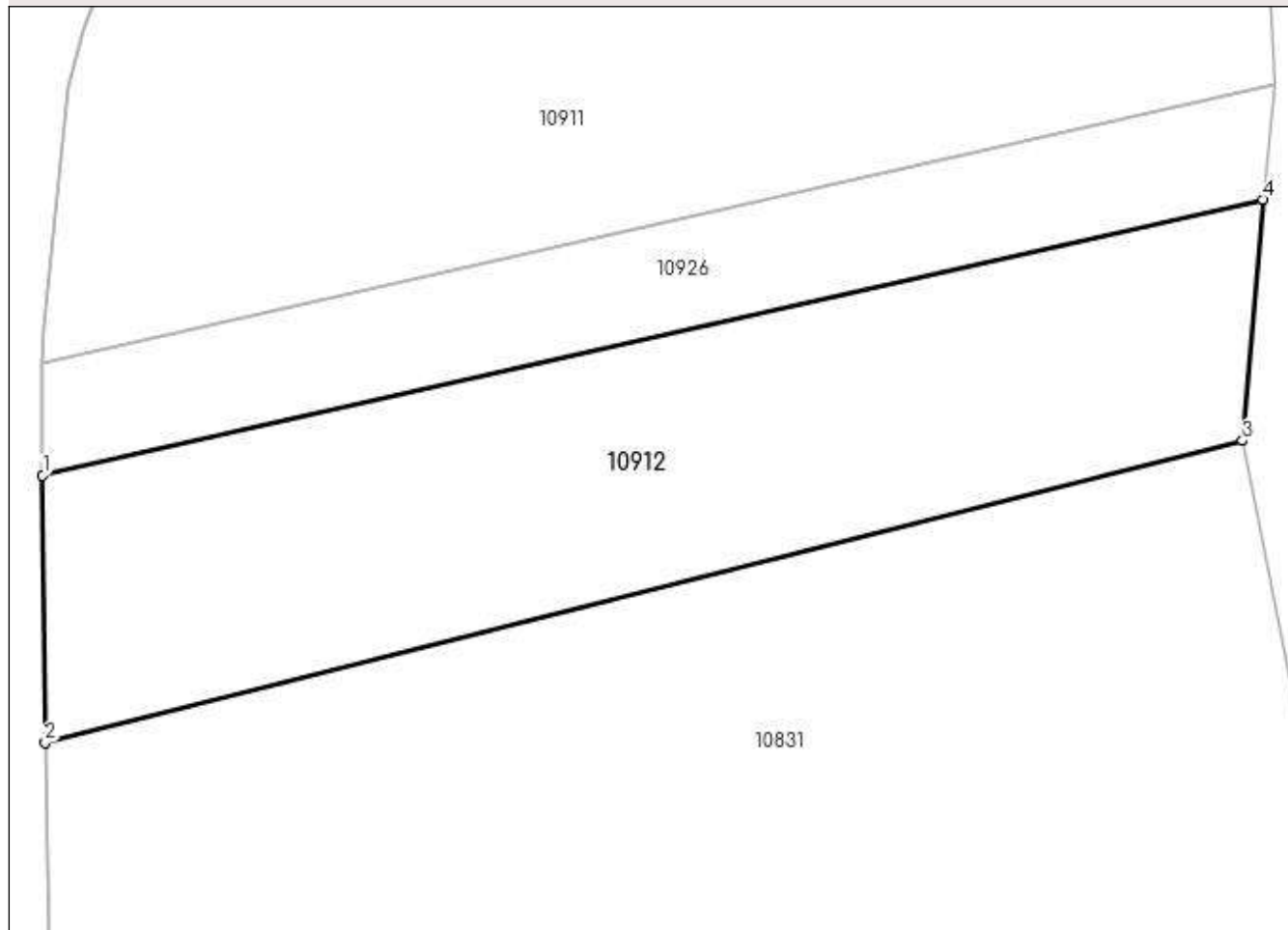
Anexa Nr. 1 La Partea I

Teren

| Nr cadastral | Suprafața (mp)* | Observații / Referințe |
|--------------|-----------------|------------------------|
| | 1.100 | |

* Suprafața este determinată în planul de proiecție Stereo 70.

DETALII LINIARE IMOBIL



Date referitoare la teren

| Crt | Categorie folosință | Intra vilan | Suprafața (mp) | Tarla | Parcelă | Nr. topo | Observații / Referințe |
|-----|---------------------|-------------|----------------|-------|---------|----------|------------------------|
| 1 | arabil | NU | 1.100 | 28 | 1099/1 | - | |

Lungime Segmente

1) Valorile lungimilor segmentelor sunt obținute din proiecție în plan.

| Punct început | X / Y | Punct sfârșit | X / Y | Lungime segment (** (m) |
|---------------|----------------------------|---------------|----------------------------|-------------------------|
| 1 | 588.744,977 388.374,643 | 2 | 588.745,129 388.358,578 | 16.066 |
| 2 | 588.745,129 388.358,578 | 3 | 588.817,093 388.376,726 | 74.217 |
| 3 | 588.817,093 388.376,726 | 4 | 588.818,324 388.391,2 | 14.526 |
| 4 | 588.818,324 388.391,2 | 1 | 588.744,977 388.374,643 | 75.193 |

**** Lungimile segmentelor sunt determinate în planul de proiecție Stereo 70 și sunt rotunjite la 1 milimetru.**

***** Distanța dintre puncte este formată din segmente cumulate ce sunt mai mici decât valoarea 1 milimetru.**

**DATE DESPRE IMOBILUL NR. 10913**

Oficiul de Cadastru și Publicitate Imobiliară PRAHOVA
Biroul de Cadastru și Publicitate Imobiliară Ploiești

A. Partea I. Descrierea imobilului

TEREN Necunoscut

Adresa: Loc. Chitorani, Jud. Prahova

| Nr. Crt | Nr cadastral Nr. topografic | Suprafața* (mp) | Observații / Referințe |
|---------|--------------------------------|-----------------|--|
| A1 | | 70.100 | Sector cadastral:13 Teren neimprejmit; |

B. Partea II. Proprietari și acte

| Inscrieri privitoare la dreptul de proprietate și alte drepturi reale | Referințe |
|---|-----------|
| / | |
| Act Administrativ nr. 107, din 24/07/2006 emis de CJSDPAT PRAHOVA (TITLU DE PROPRIETATE;); | |
| B1 | A1 |
| Intabulare, drept de PROPRIETATE, dobandit prin Reconstituire, cota actuala 1/1, cota initiala 1/1 | |
| 1) CORCIOVESCU CRISTINA 2) MOTOIU IOANA 3) MOTOIU MIHAI 4) MOTOIU SERBAN 5) CATARIGA IRINA 6) DRAGHICESCU GEORGETA 7) STEGARU IVONA 8) NENITESCU DOMNICA 9) MOTOIU MIHAELA 10) IOSIFESCU MIRCEA 11) IOSIFESCU DAN 12) DOBRESCU RAZVAN 13) WARODIN LAZAR | |

C. Partea III. SARCINI .

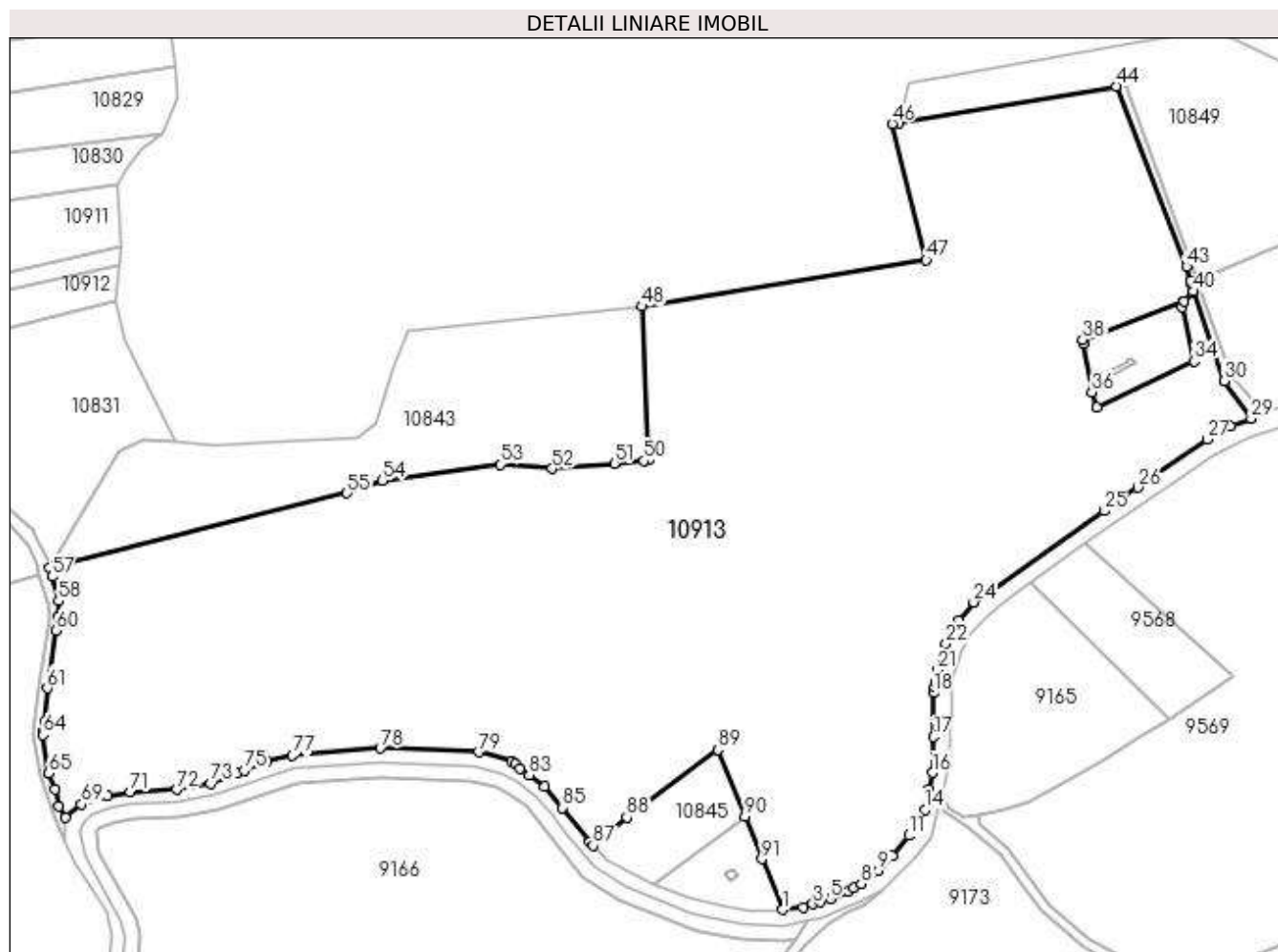
| Inscrieri privind dezmembramintele dreptului de proprietate, drepturi reale de garanție și sarcini | Referințe |
|--|-----------|
| NU SUNT | |

Anexa Nr. 1 La Partea I

Teren

| | | |
|--------------|-----------------|------------------------|
| Nr cadastral | Suprafața (mp)* | Observații / Referințe |
| | 70.100 | |

* Suprafața este determinată în planul de proiecție Stereo 70.



Date referitoare la teren

| Crt | Categorie folosință | Intravilan | Suprafața (mp) | Tarla | Parcelă | Nr. topo | Observații / Referințe |
|-----|---------------------|------------|----------------|-------|---------|----------|------------------------|
| 1 | pasune | DA | 875 | 28 | 1067/1 | - | |
| 2 | drum | DA | 608 | 28 | 1078/2 | - | |
| 3 | pasune | NU | 1.123 | 28 | 1084 | - | |
| 4 | vie | NU | 11.866 | 28 | 1073/1 | - | |
| 5 | drum | NU | 1.284 | 28 | 1078/3 | - | |
| 6 | vie | NU | 23.122 | 28 | 1073 | - | |
| 7 | drum | NU | 1.274 | 28 | 1073/6 | - | |
| 8 | pasune | NU | 6.837 | 28 | 1067/1 | - | |
| 9 | drum | NU | 375 | 28 | 1073/5 | - | |
| 10 | vie | NU | 4.756 | 28 | 1073/2 | - | |
| 11 | pasune | NU | 2.140 | 28 | 1081/1 | - | |
| 12 | drum | NU | 286 | 28 | 1073/7 | - | |
| 13 | vie | NU | 8.810 | 28 | 1073/3 | - | |
| 14 | vie | DA | 32 | 28 | 1073/2 | - | |
| 15 | drum | NU | 219 | 28 | 1073/5 | - | |
| 16 | drum | DA | 157 | 28 | 1073/5 | - | |

| Crt | Categorie folosință | Intravilan | Suprafața (mp) | Tarla | Parcelă | Nr. topo | Observații / Referințe |
|-----|---------------------|------------|----------------|-------|---------|----------|------------------------|
| 17 | drum | DA | 49 | 28 | 1073/3 | - | |
| 18 | drum | DA | 10 | 28 | 1073/7 | - | |
| 19 | arabil | DA | 1.392 | 28 | 1078/1 | - | |
| 20 | arabil | NU | 4.885 | 28 | 1078/1 | - | |

Lungime Segmente

1) Valorile lungimilor segmentelor sunt obținute din proiecție în plan.

| Punct început | X / Y | Punct sfârșit | X / Y | Lungime segment | Punct început | X / Y | Punct sfârșit | X / Y | Lungime segment | Punct început | X / Y | Punct sfârșit | X / Y | Lungime segment |
|---------------|----------------------------|---------------|----------------------------|-----------------|---------------|----------------------------|---------------|----------------------------|-----------------|---------------|----------------------------|---------------|----------------------------|-----------------|
| 1 | 589.084,852 388.132,09 | 2 | 589.093,258 388.133,109 | 8.468 | 2 | 589.093,258 388.133,109 | 3 | 589.097,123 388.134,349 | 4.059 | 3 | 589.097,123 388.134,349 | 4 | 589.099,871 388.135,148 | 2.862 |
| 4 | 589.099,871 388.135,148 | 5 | 589.104,078 388.136,372 | 4.381 | 5 | 589.104,078 388.136,372 | 6 | 589.111,398 388.139,527 | 7.971 | 6 | 589.111,398 388.139,527 | 7 | 589.113,509 388.140,733 | 2.431 |
| 7 | 589.113,509 388.140,733 | 8 | 589.116,484 388.142,434 | 3.427 | 8 | 589.116,484 388.142,434 | 9 | 589.123,383 388.147,827 | 8.757 | 9 | 589.123,383 388.147,827 | 10 | 589.129,089 388.153,66 | 8.16 |
| 10 | 589.129,089 388.153,66 | 11 | 589.135,692 388.161,848 | 10.51 9 | 11 | 589.135,692 388.166,241 | 12 | 589.138,83 388.166,241 | 5.399 | 12 | 589.138,83 388.166,241 | 13 | 589.139,195 388.166,895 | 0.749 |
| 13 | 589.139,195 388.166,895 | 14 | 589.142,178 388.172,245 | 6.125 | 14 | 589.142,178 388.172,245 | 15 | 589.143,907 388.180,643 | 8.574 | 15 | 589.143,907 388.180,643 | 16 | 589.145,181 388.187,14 | 6.621 |
| 16 | 589.145,181 388.187,14 | 17 | 589.145,585 388.201,542 | 14.40 8 | 17 | 589.145,585 388.201,542 | 18 | 589.145,597 388.219,222 | 17.68 | 18 | 589.145,597 388.219,222 | 19 | 589.145,934 388.221,412 | 2.216 |
| 19 | 589.145,934 388.221,412 | 20 | 589.146,237 388.223,373 | 1.984 | 20 | 589.146,237 388.223,373 | 21 | 589.146,995 388.228,295 | 4.98 | 21 | 589.146,995 388.228,295 | 22 | 589.150,672 388.238,958 | 11.27 9 |
| 22 | 589.150,672 388.238,958 | 23 | 589.155,768 388.248,153 | 10.51 3 | 23 | 589.155,768 388.248,153 | 24 | 589.161,733 388.255,65 | 9.581 | 24 | 589.161,733 388.255,65 | 25 | 589.214,08 388.292,289 | 63.89 5 |
| 25 | 589.214,08 388.292,289 | 26 | 589.227,642 388.301,765 | 16.54 5 | 26 | 589.227,642 388.301,765 | 27 | 589.255,547 388.321,014 | 33.9 | 27 | 589.255,547 388.321,014 | 28 | 589.264,786 388.326,181 | 10.58 6 |
| 28 | 589.264,786 388.326,181 | 29 | 589.273,263 388.329,353 | 9.051 | 29 | 589.273,263 388.329,353 | 30 | 589.262,504 388.344,614 | 18.67 2 | 30 | 589.262,504 388.344,614 | 31 | 589.249,867 388.380,376 | 37.92 9 |
| 31 | 589.249,867 388.380,376 | 32 | 589.246,314 388.376,344 | 5.374 | 32 | 589.246,314 388.376,344 | 33 | 589.245,463 388.374,085 | 2.414 | 33 | 589.245,463 388.374,085 | 34 | 589.250,332 388.352,411 | 22.21 4 |
| 34 | 589.250,332 388.352,411 | 35 | 589.211,279 388.333,892 | 43.22 1 | 35 | 589.211,279 388.333,892 | 36 | 589.209,279 388.339,976 | 6.404 | 36 | 589.209,279 388.339,976 | 37 | 589.205,982 388.359,566 | 19.86 6 |
| 37 | 589.205,982 388.359,566 | 38 | 589.205,432 388.361,138 | 1.665 | 38 | 589.205,432 388.361,138 | 39 | 589.246,303 388.376,472 | 43.65 3 | 39 | 589.246,303 388.376,472 | 40 | 589.249,837 388.380,489 | 5.35 |
| 40 | 589.249,837 388.380,489 | 41 | 589.248,926 388.383,995 | 3.622 | 41 | 589.248,926 388.383,995 | 42 | 589.248,728 388.384,76 | 0.79 | 42 | 589.248,728 388.384,76 | 43 | 589.247,257 388.390,422 | 5.85 |
| 43 | 589.247,257 388.390,422 | 44 | 589.218,938 388.462,931 | 77.84 3 | 44 | 589.218,938 388.462,931 | 45 | 589.131,752 388.447,897 | 88.47 3 | 45 | 589.131,752 388.447,897 | 46 | 589.128,924 388.447,86 | 2.828 |
| 46 | 589.128,924 388.447,86 | 47 | 589.142,655 388.392,994 | 56.55 8 | 47 | 589.142,655 388.392,994 | 48 | 589.028,468 388.374,484 | 115.6 78 | 48 | 589.028,468 388.374,484 | 49 | 589.031,182 388.312,705 | 61.83 9 |
| 49 | 589.031,182 388.312,705 | 50 | 589.029,204 388.312,402 | 2.001 | 50 | 589.029,204 388.312,402 | 51 | 589.017,353 388.311,373 | 11.89 6 | 51 | 589.017,353 388.311,373 | 52 | 588.992,389 388.309,206 | 25.05 8 |
| 52 | 588.992,389 388.309,206 | 53 | 588.971,437 388.311,059 | 21.03 4 | 53 | 588.971,437 388.311,059 | 54 | 588.924,169 388.304,514 | 47.71 9 | 54 | 588.924,169 388.304,514 | 55 | 588.909,874 388.299,494 | 15.15 1 |
| 55 | 588.909,874 388.299,494 | 56 | 588.790,404 388.269,315 | 123.2 23 | 56 | 588.790,404 388.269,315 | 57 | 588.791,324 388.265,937 | 3.501 | 57 | 588.791,324 388.265,937 | 58 | 588.793,987 388.256,156 | 10.13 7 |
| 58 | 588.793,987 388.256,156 | 59 | 588.793,882 388.249,74 | 6.417 | 59 | 588.793,882 388.249,74 | 60 | 588.792,886 388.244,28 | 5.55 | 60 | 588.792,886 388.244,28 | 61 | 588.789,465 388.221,074 | 23.45 7 |
| 61 | 588.789,465 388.221,074 | 62 | 588.788,238 388.207,465 | 13.66 4 | 62 | 588.788,238 388.207,465 | 63 | 588.787,914 388.203,869 | 3.611 | 63 | 588.787,914 388.203,869 | 64 | 588.787,776 388.202,34 | 1.535 |
| 64 | 588.787,776 388.202,34 | 65 | 588.790,11 388.186,844 | 15.67 1 | 65 | 588.790,11 388.186,844 | 66 | 588.792,48 388.180,585 | 6.693 | 66 | 588.792,48 388.180,585 | 67 | 588.794,159 388.173,706 | 7.081 |
| 67 | 588.794,159 388.173,706 | 68 | 588.796,793 388.169,053 | 5.347 | 68 | 588.796,793 388.169,053 | 69 | 588.803,247 388.174,516 | 8.456 | 69 | 588.803,247 388.174,516 | 70 | 588.813,545 388.178,021 | 10.87 8 |

| Punct început | X / Y | Punct sfârșit | X / Y | Lungime segment | Punct început | X / Y | Punct sfârșit | X / Y | Lungime segment | Punct început | X / Y | Punct sfârșit | X / Y | Lungime segment |
|---------------|----------------------------|---------------|----------------------------|-----------------|---------------|----------------------------|---------------|----------------------------|-----------------|---------------|----------------------------|---------------|----------------------------|-----------------|
| 70 | 588.813,545 388.178,021 | 71 | 588.822,83 388.179,336 | 9.378 | 71 | 588.822,83 388.179,336 | 72 | 588.841,381 388.180,302 | 18.576 | 72 | 588.841,381 388.180,302 | 73 | 588.855,141 388.182,889 | 14.001 |
| 73 | 588.855,141 388.182,889 | 74 | 588.865,702 388.186,969 | 11.322 | 74 | 588.865,702 388.186,969 | 75 | 588.868,605 388.188,091 | 3.112 | 75 | 588.868,605 388.188,091 | 76 | 588.877,804 388.191,644 | 9.861 |
| 76 | 588.877,804 388.191,644 | 77 | 588.887,916 388.194,0 | 10.383 | 77 | 588.887,916 388.194,0 | 78 | 588.923,277 388.196,937 | 35.483 | 78 | 588.923,277 388.196,937 | 79 | 588.962,738 388.195,486 | 39.488 |
| 79 | 588.962,738 388.195,486 | 80 | 588.976,093 388.191,643 | 13.897 | 80 | 588.976,093 388.191,643 | 81 | 588.977,473 388.190,58 | 1.742 | 81 | 588.977,473 388.190,58 | 82 | 588.979,604 388.188,933 | 2.693 |
| 82 | 588.979,604 388.188,933 | 83 | 588.983,115 388.186,224 | 4.435 | 83 | 588.983,115 388.186,224 | 84 | 588.989,265 388.181,5 | 7.755 | 84 | 588.989,265 388.181,5 | 85 | 588.996,351 388.173,125 | 10.971 |
| 85 | 588.996,351 388.173,125 | 86 | 589.007,364 388.159,368 | 17.622 | 86 | 589.007,364 388.159,368 | 87 | 589.008,823 388.157,833 | 2.118 | 87 | 589.008,823 388.157,833 | 88 | 589.022,306 388.169,136 | 17.594 |
| 88 | 589.022,306 388.169,136 | 89 | 589.058,974 388.196,278 | 45.621 | 89 | 589.058,974 388.196,278 | 90 | 589.069,77 388.169,498 | 28.874 | 90 | 589.069,77 388.169,498 | 91 | 589.076,616 388.152,517 | 18.309 |
| 91 | 589.076,616 388.152,517 | 1 | 589.084,852 388.132,09 | 22.025 | | | | | | | | | | |

** Lungimile segmentelor sunt determinate în planul de proiecție Stereo 70 și sunt rotunjite la 1 milimetru.

*** Distanța dintre puncte este formată din segmente cumulate ce sunt mai mici decât valoarea 1 milimetru.

**DATE DESPRE IMOBILUL NR. 10914**

Oficiul de Cadastru și Publicitate Imobiliară PRAHOVA
Biroul de Cadastru și Publicitate Imobiliară Ploiești

A. Partea I. Descrierea imobilului

TEREN Extravilan

Adresa: Jud. Prahova

| Nr. Crt | Nr cadastral Nr. topografic | Suprafața* (mp) | Observații / Referințe |
|---------|-----------------------------|-----------------|---|
| A1 | | 13.380 | Sector cadastral:13 Teren neimprejmuit; |

B. Partea II. Proprietari și acte

| Inscrieri privitoare la dreptul de proprietate și alte drepturi reale | | Referințe |
|---|--|-----------|
| / | | |
| Act Normativ nr. 7, din 13/03/1996 emis de PARLAMENTUL ROMANIEI (LEGE;); | | |
| B1 | Inscrierea provizorie, drept de PROPRIETATE, dobandit prin Lege, cota actuala 1/1, cota initiala 1/1 1) COMUNA BUCOV, CIF:2843531 | A1 |

C. Partea III. SARCINI .

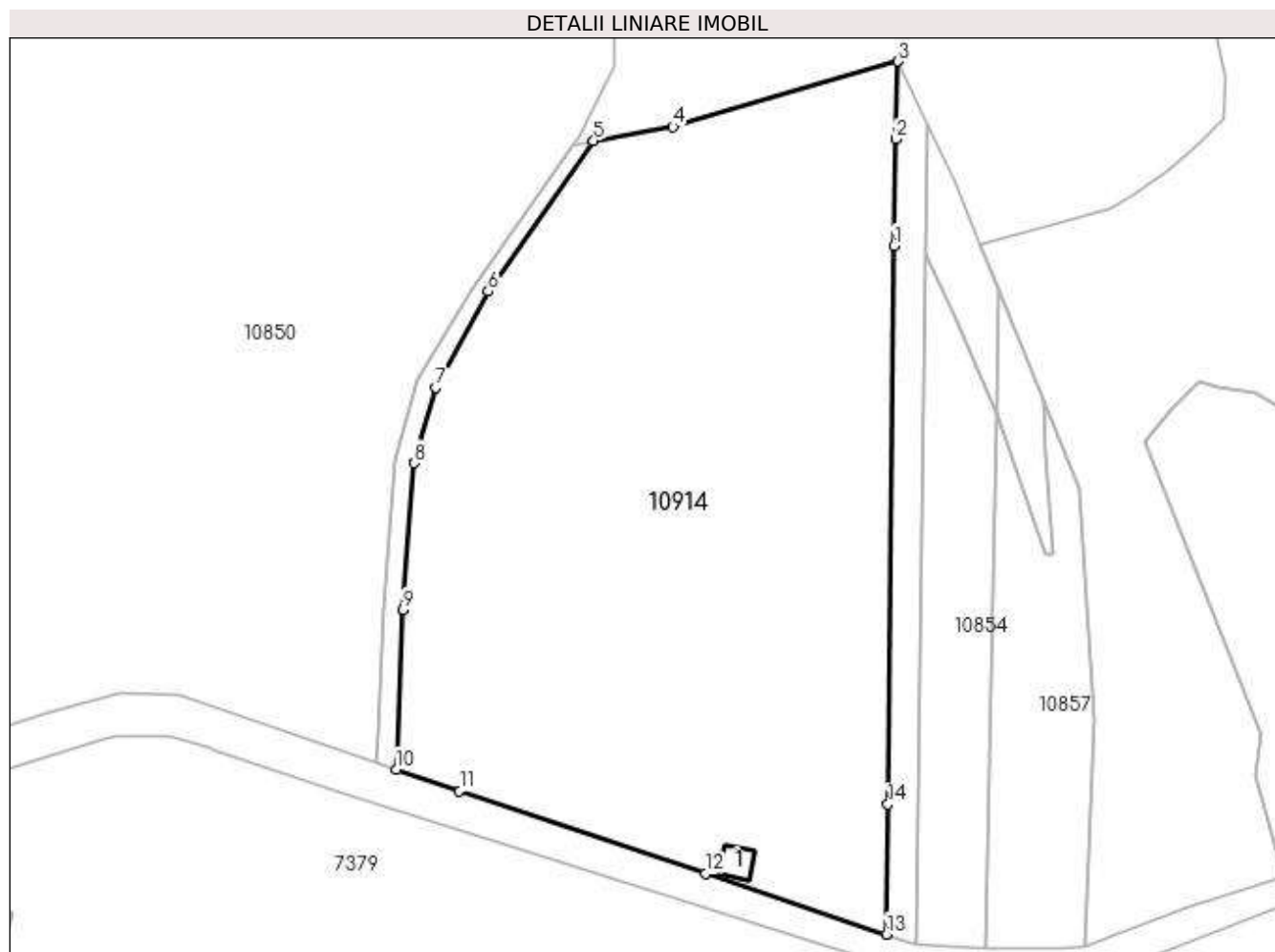
| Inscrieri privind dezmembramintele dreptului de proprietate, drepturi reale de garanție și sarcini | Referințe |
|--|-----------|
| NU SUNT | |

Anexa Nr. 1 La Partea I

Teren

| Nr cadastral | Suprafața (mp)* | Observații / Referințe |
|--------------|-----------------|------------------------|
| | 13.380 | |

* Suprafața este determinată în planul de proiecție Stereo 70.



Date referitoare la teren

| Crt | Categorie folosință | Intra vilan | Suprafața (mp) | Tarla | Parcelă | Nr. topo | Observații / Referințe |
|-----|---------------------|-------------|----------------|-------|-----------|----------|------------------------|
| 1 | curți constructii | NU | 817 | 28 | 1063 | - | |
| 2 | arabil | NU | 6.278 | 28 | 1064 | - | |
| 3 | pasune | NU | 3.233 | 28 | 1064 | - | |
| 4 | pasune | NU | 1.796 | 28 | 1056,1064 | - | |
| 5 | pasune | NU | 805 | 28 | 1065 | - | |
| 6 | pasune | NU | 451 | 28 | 1065 | - | |

Date referitoare la construcții

| Crt | Număr | Destinație construcție | Supraf. (mp) | Situație juridică | Observații / Referințe |
|------|-------|-------------------------|-----------------------------|-------------------|---|
| A1.1 | -C1 | construcții de locuințe | Din acte: 0 Masurata: 38 | Fara acte | Nr. niveluri:1; S. construita la sol:38 mp; |

Lungime Segmente

1) Valorile lungimilor segmentelor sunt obținute din proiecție în plan.

| Punct început | X / Y | Punct sfârșit | X / Y | Lungime segment (** (m) |
|---------------|-------|---------------|-------|-------------------------|
|---------------|-------|---------------|-------|-------------------------|

| Punct început | X / Y | Punct sfârşit | X / Y | Lungime segment (** (m) |
|---------------|----------------------------|---------------|----------------------------|-------------------------|
| 1 | 589.798,79 388.471,14 | 2 | 589.799,066 388.492,579 | 21.441 |
| 2 | 589.799,066 388.492,579 | 3 | 589.799,563 388.508,189 | 15.618 |
| 3 | 589.799,563 388.508,189 | 4 | 589.754,273 388.495,083 | 47.148 |
| 4 | 589.754,273 388.495,083 | 5 | 589.738,249 388.492,196 | 16.282 |
| 5 | 589.738,249 388.492,196 | 6 | 589.717,094 388.461,954 | 36.907 |
| 6 | 589.717,094 388.461,954 | 7 | 589.706,561 388.442,578 | 22.054 |
| 7 | 589.706,561 388.442,578 | 8 | 589.702,129 388.427,426 | 15.787 |
| 8 | 589.702,129 388.427,426 | 9 | 589.699,91 388.397,905 | 29.604 |
| 9 | 589.699,91 388.397,905 | 10 | 589.698,549 388.365,831 | 32.103 |
| 10 | 589.698,549 388.365,831 | 11 | 589.711,313 388.361,52 | 13.472 |
| 11 | 589.711,313 388.361,52 | 12 | 589.760,799 388.344,807 | 52.232 |
| 12 | 589.760,799 388.344,807 | 13 | 589.797,204 388.332,627 | 38.388 |
| 13 | 589.797,204 388.332,627 | 14 | 589.797,503 388.358,79 | 26.165 |
| 14 | 589.797,503 388.358,79 | 1 | 589.798,79 388.471,14 | 112.357 |

** Lungimile segmentelor sunt determinate în planul de proiecție Stereo 70 și sunt rotunjite la 1 milimetru.

*** Distanța dintre puncte este formată din segmente cumulate ce sunt mai mici decât valoarea 1 milimetru.

**DATE DESPRE IMOBILUL NR. 10915**

Oficiul de Cadastru și Publicitate Imobiliară PRAHOVA
Biroul de Cadastru și Publicitate Imobiliară Ploiești

A. Partea I. Descrierea imobilului

TEREN Extravilan

Adresa: Jud. Prahova

| Nr. Crt | Nr cadastral Nr. topografic | Suprafața* (mp) | Observații / Referințe |
|---------|-----------------------------|-----------------|---|
| A1 | | 2.200 | Sector cadastral:13 Teren neimprejmuit; |

B. Partea II. Proprietari și acte

| Inscrieri privitoare la dreptul de proprietate și alte drepturi reale | Referințe |
|---|-----------|
| / | |
| Act Administrativ nr. 73497, din 08/12/2004 emis de CJSDPAT PRAHOVA (TITLU DE PROPRIETATE;); | |
| B1 | A1 |
| Intabulare, drept de PROPRIETATE, dobandit prin Reconstituire, cota actuala 1/1, cota initiala 1/1 1) IONITA ELENA | |

C. Partea III. SARCINI .

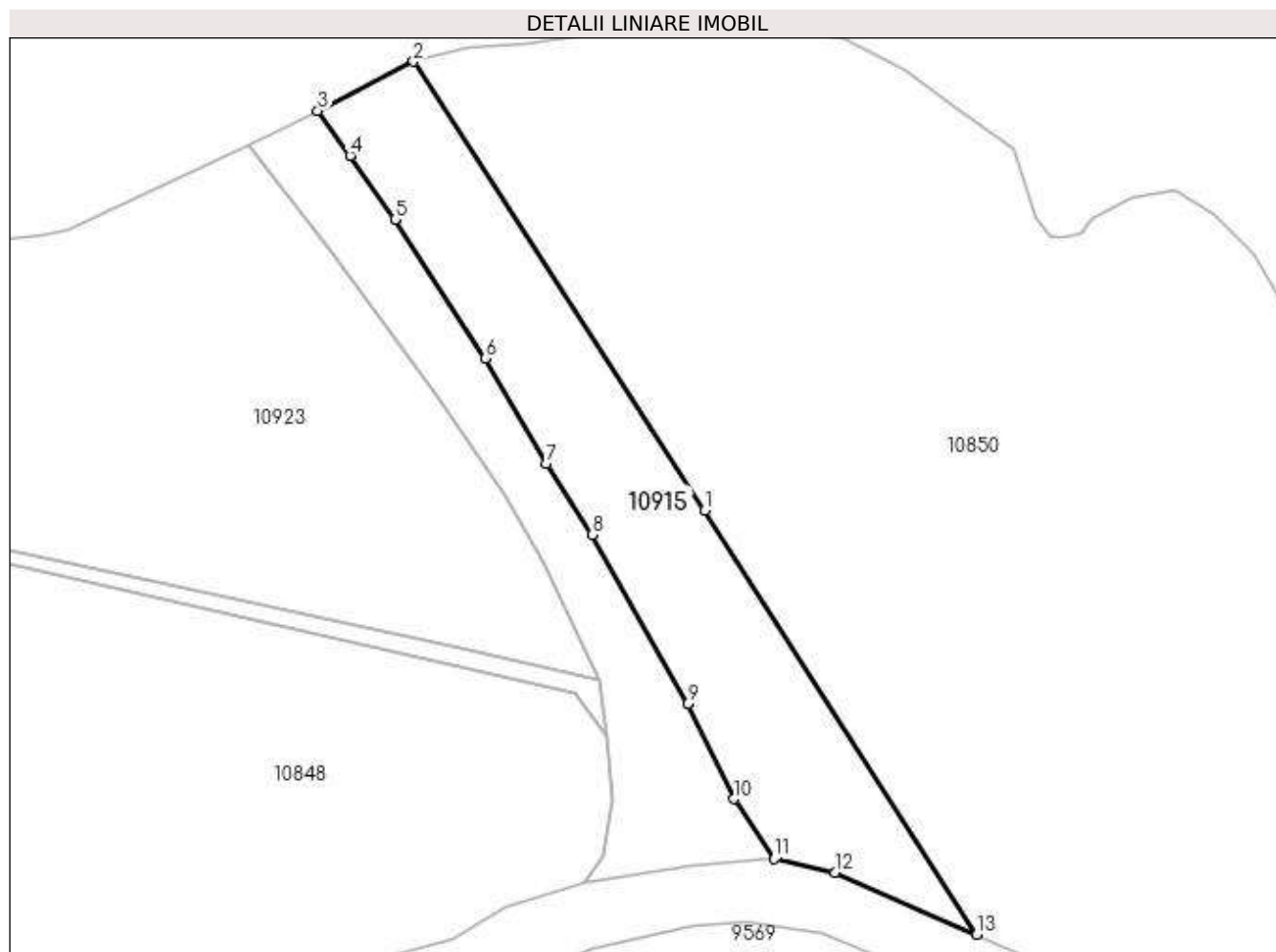
| Inscrieri privind dezmembramintele dreptului de proprietate, drepturi reale de garanție și sarcini | Referințe |
|--|-----------|
| NU SUNT | |

Anexa Nr. 1 La Partea I

Teren

| | | |
|--------------|-----------------|------------------------|
| Nr cadastral | Suprafața (mp)* | Observații / Referințe |
| | 2.200 | |

* Suprafața este determinată în planul de proiecție Stereo 70.



Date referitoare la teren

| Crt | Categorie folosință | Intra vilan | Suprafața (mp) | Tarla | Parcelă | Nr. topo | Observații / Referințe |
|-----|---------------------|-------------|----------------|-------|---------|----------|------------------------|
| 1 | pasune | NU | 2.200 | 28 | 1068/1 | - | |

Lungime Segmente

1) Valorile lungimilor segmentelor sunt obținute din proiecție în plan.

| Punct început | X / Y | Punct sfârșit | X / Y | Lungime segment (** (m) |
|---------------|----------------------------|---------------|----------------------------|-------------------------|
| 1 | 589.449,635 388.417,034 | 2 | 589.407,79 388.481,501 | 76.857 |
| 2 | 589.407,79 388.481,501 | 3 | 589.394,043 388.474,416 | 15.465 |
| 3 | 589.394,043 388.474,416 | 4 | 589.398,657 388.467,953 | 7.941 |
| 4 | 589.398,657 388.467,953 | 5 | 589.405,173 388.458,825 | 11.215 |
| 5 | 589.405,173 388.458,825 | 6 | 589.418,147 388.438,852 | 23.817 |

| Punct început | X / Y | Punct sfârșit | X / Y | Lungime segment (** (m) |
|---------------|----------------------------|---------------|----------------------------|-------------------------|
| 6 | 589.418,147 388.438,852 | 7 | 589.426,889 388.423,744 | 17.455 |
| 7 | 589.426,889 388.423,744 | 8 | 589.433,476 388.413,525 | 12.158 |
| 8 | 589.433,476 388.413,525 | 9 | 589.447,171 388.389,24 | 27.88 |
| 9 | 589.447,171 388.389,24 | 10 | 589.453,861 388.375,606 | 15.187 |
| 10 | 589.453,861 388.375,606 | 11 | 589.459,601 388.367,002 | 10.343 |
| 11 | 589.459,601 388.367,002 | 12 | 589.468,312 388.365,012 | 8.935 |
| 12 | 589.468,312 388.365,012 | 13 | 589.488,67 388.356,145 | 22.205 |
| 13 | 589.488,67 388.356,145 | 1 | 589.449,635 388.417,034 | 72.327 |

** Lungimile segmentelor sunt determinate în planul de proiecție Stereo 70 și sunt rotunjite la 1 milimetru.

*** Distanța dintre puncte este formată din segmente cumulate ce sunt mai mici decât valoarea 1 milimetru.

**DATE DESPRE IMOBILUL NR. 10916**

Oficiul de Cadastru și Publicitate Imobiliară PRAHOVA
Biroul de Cadastru și Publicitate Imobiliară Ploiești

A. Partea I. Descrierea imobilului

TEREN Extravilan

Adresa: Jud. Prahova

| Nr. Crt | Nr cadastral Nr. topografic | Suprafața* (mp) | Observații / Referințe |
|---------|-----------------------------|-----------------|--|
| A1 | | 464 | Sector cadastral:13 Teren neimprejmut; |

B. Partea II. Proprietari și acte

| Inscrieri privitoare la dreptul de proprietate și alte drepturi reale | Referințe |
|---|--|
| / | |
| Act Normativ nr. 7, din 13/03/1996 emis de PARLAMENTUL ROMANIEI (LEGE;); | |
| B1 | Inscrierea provizorie, drept de PROPRIETATE, dobandit prin Lege, cota actuala 1/1, cota initiala 1/1 1) COMUNA BUCOV, CIF:2843531 |
| | A1 |

C. Partea III. SARCINI .

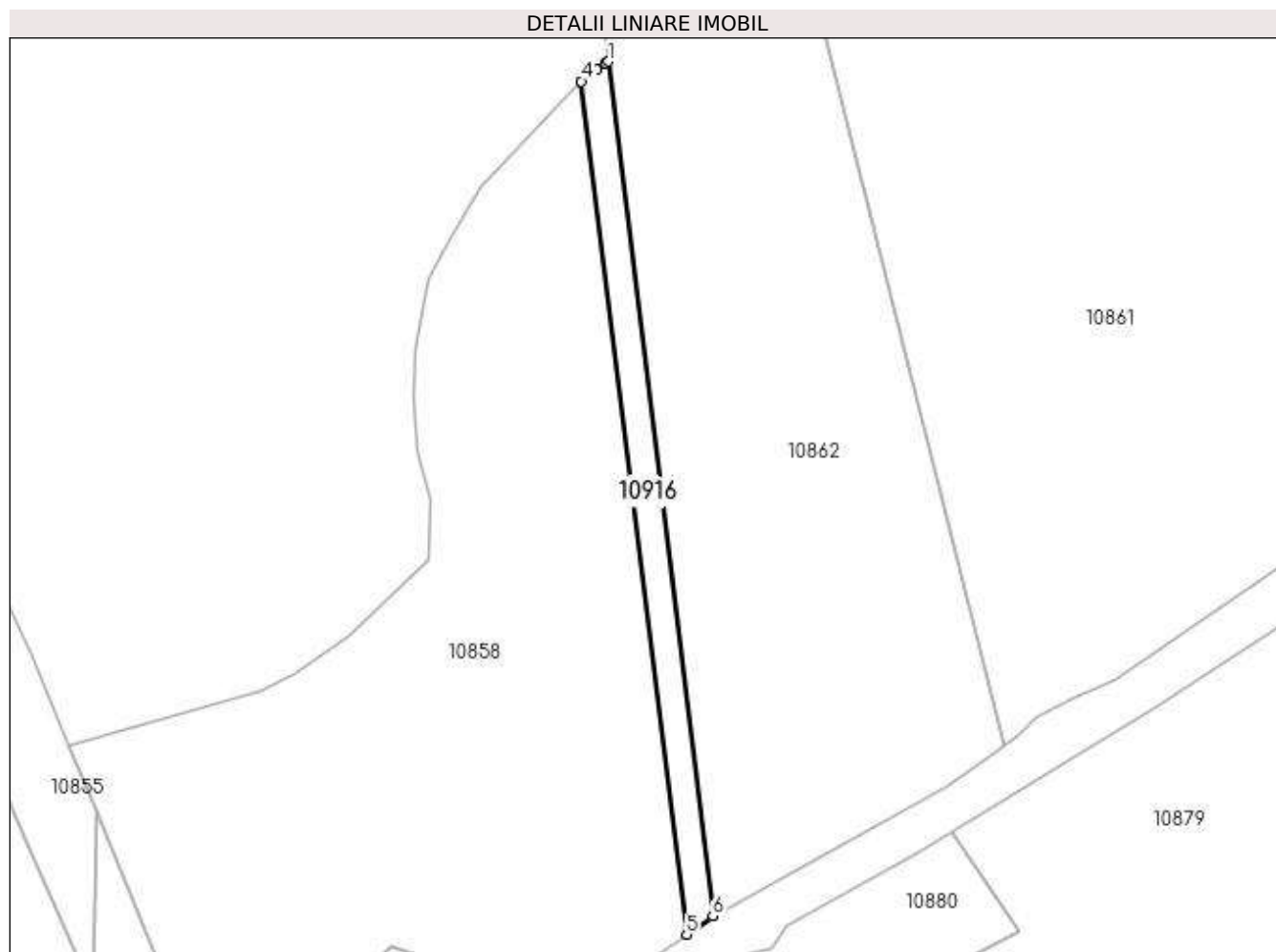
| Inscrieri privind dezmembramintele dreptului de proprietate, drepturi reale de garanție și sarcini | Referințe |
|--|-----------|
| NU SUNT | |

Anexa Nr. 1 La Partea I

Teren

| Nr cadastral | Suprafața (mp)* | Observații / Referințe |
|--------------|-----------------|------------------------|
| | 464 | |

* Suprafața este determinată în planul de proiecție Stereo 70.



Date referitoare la teren

| Crt | Categorie folosință | Intra vilan | Suprafața (mp) | Tarla | Parcelă | Nr. topo | Observații / Referințe |
|-----|---------------------|-------------|----------------|-------|---------|----------|------------------------|
| 1 | drum | NU | 464 | 28 | 1055 | - | |

Lungime Segmente

1) Valorile lungimilor segmentelor sunt obținute din proiecție în plan.

| Punct început | X / Y | Punct sfârșit | X / Y | Lungime segment (** (m) |
|---------------|----------------------------|---------------|----------------------------|-------------------------|
| 1 | 589.889,957 388.564,901 | 2 | 589.889,519 388.564,638 | 0.511 |
| 2 | 589.889,519 388.564,638 | 3 | 589.888,387 388.563,789 | 1.415 |
| 3 | 589.888,387 388.563,789 | 4 | 589.886,259 388.562,183 | 2.666 |
| 4 | 589.886,259 388.562,183 | 5 | 589.900,655 388.445,425 | 117.642 |
| 5 | 589.900,655 388.445,425 | 6 | 589.904,241 388.447,997 | 4.413 |

| Punct început | X / Y | Punct sfârșit | X / Y | Lungime segment (** (m) |
|---------------|----------------------------|---------------|----------------------------|-------------------------|
| 6 | 589.904,241 388.447,997 | 1 | 589.889,957 388.564,901 | 117.773 |

** Lungimile segmentelor sunt determinate în planul de proiecție Stereo 70 și sunt rotunjite la 1 milimetru.

*** Distanța dintre puncte este formată din segmente cumulate ce sunt mai mici decât valoarea 1 milimetru.

**DATE DESPRE IMOBILUL NR. 10917**

Oficiul de Cadastru și Publicitate Imobiliară PRAHOVA
Biroul de Cadastru și Publicitate Imobiliară Ploiești

A. Partea I. Descrierea imobilului

TEREN Extravilan

Adresa: Jud. Prahova

| Nr. Crt | Nr cadastral Nr. topografic | Suprafața* (mp) | Observații / Referințe |
|---------|-----------------------------|-----------------|---|
| A1 | | 16.500 | Sector cadastral:13 Teren neimprejmuit; |

B. Partea II. Proprietari și acte

| Inscrieri privitoare la dreptul de proprietate și alte drepturi reale | Referințe |
|--|-----------|
| / | |
| Act Administrativ nr. 41394, din 09/10/1995 emis de CJSDPAT PRAHOVA (TITLU DE PROPRIETATE;); | |
| B1 | A1 |
| Intabulare, drept de PROPRIETATE, dobandit prin Reconstituire, cota actuala 1/1, cota initiala 1/1 1) RADU ALEXANDRU DEFUNCT:Da | |

C. Partea III. SARCINI .

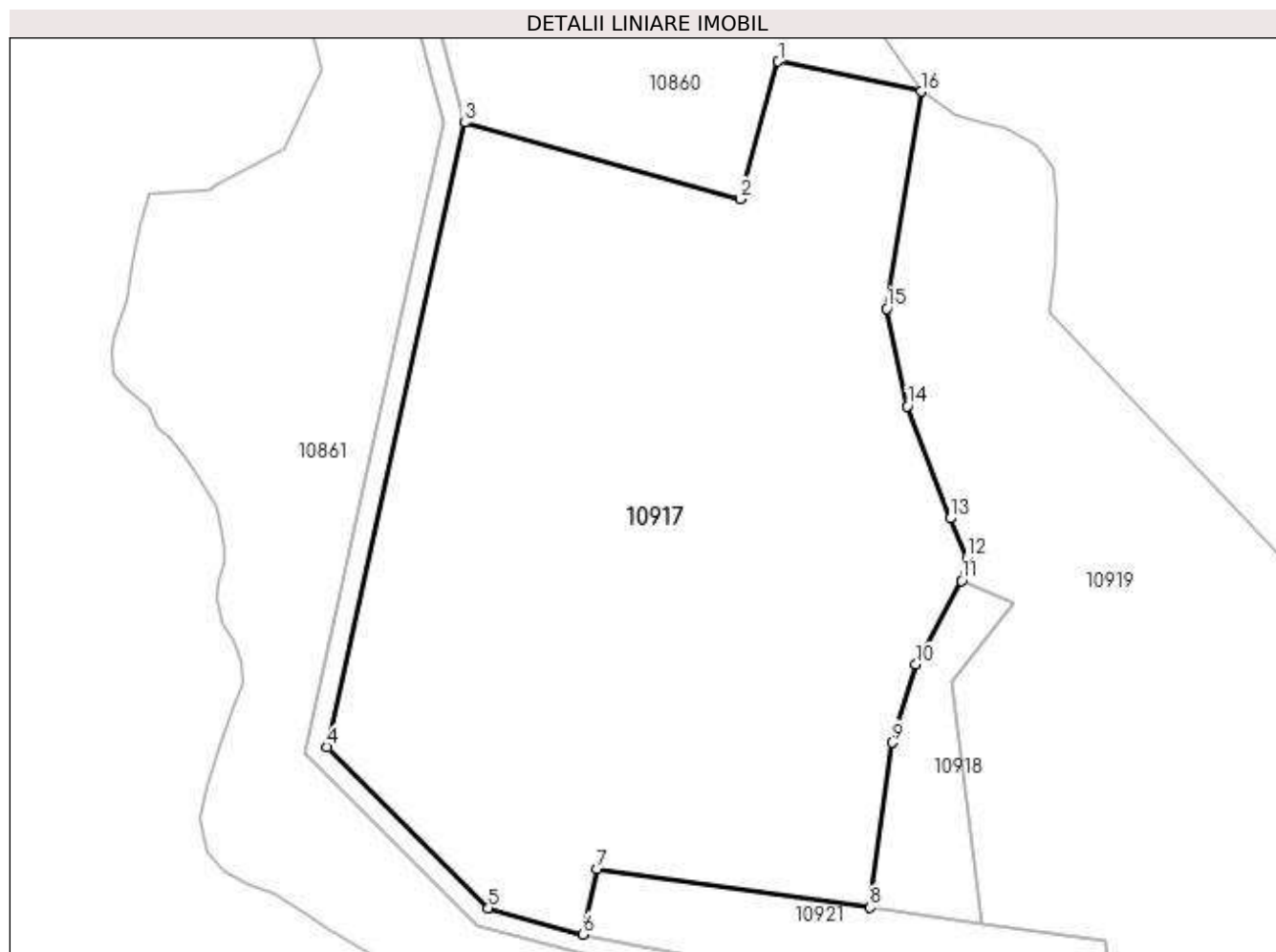
| Inscrieri privind dezmembramintele dreptului de proprietate, drepturi reale de garanție și sarcini | Referințe |
|--|-----------|
| NU SUNT | |

Anexa Nr. 1 La Partea I

Teren

| | | |
|--------------|-----------------|------------------------|
| Nr cadastral | Suprafața (mp)* | Observații / Referințe |
| | 16.500 | |

* Suprafața este determinată în planul de proiecție Stereo 70.



Date referitoare la teren

| Crt | Categorie folosință | Intra vilan | Suprafața (mp) | Tarla | Parcelă | Nr. topo | Observații / Referințe |
|-----|---------------------|-------------|----------------|-------|-------------|----------|------------------------|
| 1 | arabil | NU | 16.500 | 28 | 1012/4,1009 | - | |

Lungime Segmente

1) Valorile lungimilor segmentelor sunt obținute din proiecție în plan.

| Punct început | X / Y | Punct sfârșit | X / Y | Lungime segment (** (m) |
|---------------|----------------------------|---------------|----------------------------|-------------------------|
| 1 | 589.950,978 388.848,503 | 2 | 589.943,214 388.820,292 | 29.26 |
| 2 | 589.943,214 388.820,292 | 3 | 589.886,672 388.835,984 | 58.679 |
| 3 | 589.886,672 388.835,984 | 4 | 589.858,517 388.708,074 | 130.972 |
| 4 | 589.858,517 388.708,074 | 5 | 589.891,555 388.675,071 | 46.698 |
| 5 | 589.891,555 388.675,071 | 6 | 589.910,981 388.669,678 | 20.161 |

| Punct început | X / Y | Punct sfârșit | X / Y | Lungime segment (** (m) |
|---------------|----------------------------|---------------|----------------------------|-------------------------|
| 6 | 589.910,981 388.669,678 | 7 | 589.913,756 388.683,034 | 13.641 |
| 7 | 589.913,756 388.683,034 | 8 | 589.969,819 388.675,161 | 56.613 |
| 8 | 589.969,819 388.675,161 | 9 | 589.974,375 388.708,98 | 34.125 |
| 9 | 589.974,375 388.708,98 | 10 | 589.979,224 388.724,958 | 16.698 |
| 10 | 589.979,224 388.724,958 | 11 | 589.988,53 388.742,103 | 19.508 |
| 11 | 589.988,53 388.742,103 | 12 | 589.989,672 388.746,909 | 4.94 |
| 12 | 589.989,672 388.746,909 | 13 | 589.986,198 388.754,901 | 8.714 |
| 13 | 589.986,198 388.754,901 | 14 | 589.977,402 388.777,846 | 24.573 |
| 14 | 589.977,402 388.777,846 | 15 | 589.973,176 388.797,882 | 20.477 |
| 15 | 589.973,176 388.797,882 | 16 | 589.980,245 388.842,381 | 45.057 |
| 16 | 589.980,245 388.842,381 | 1 | 589.950,978 388.848,503 | 29.9 |

** Lungimile segmentelor sunt determinate în planul de proiecție Stereo 70 și sunt rotunjite la 1 milimetru.

*** Distanța dintre puncte este formată din segmente cumulate ce sunt mai mici decât valoarea 1 milimetru.

**DATE DESPRE IMOBILUL NR. 10918**

Oficiul de Cadastru și Publicitate Imobiliară PRAHOVA
Biroul de Cadastru și Publicitate Imobiliară Ploiești

A. Partea I. Descrierea imobilului

TEREN Extravilan

Adresa: Jud. Prahova

| Nr. Crt | Nr cadastral Nr. topografic | Suprafața* (mp) | Observații / Referințe |
|---------|-----------------------------|-----------------|---|
| A1 | | 1.000 | Sector cadastral:13 Teren neimprejmuit; |

B. Partea II. Proprietari și acte

| Inscrieri privitoare la dreptul de proprietate și alte drepturi reale | Referințe |
|--|-----------|
| / | |
| Act Administrativ nr. 91253, din 28/11/2002 emis de CJSDPAT PRAHOVA (TITLU DE PROPRIETATE;); | |
| B1 | A1 |
| Intabulare, drept de PROPRIETATE, dobândit prin Reconstituire, cota actuala 1/1, cota initiala 1/1 | |
| 1) NEAGU ANA | |
| 2) NEAGU MARIAN | |
| 3) NEAGU NICOLAE | |

C. Partea III. SARCINI .

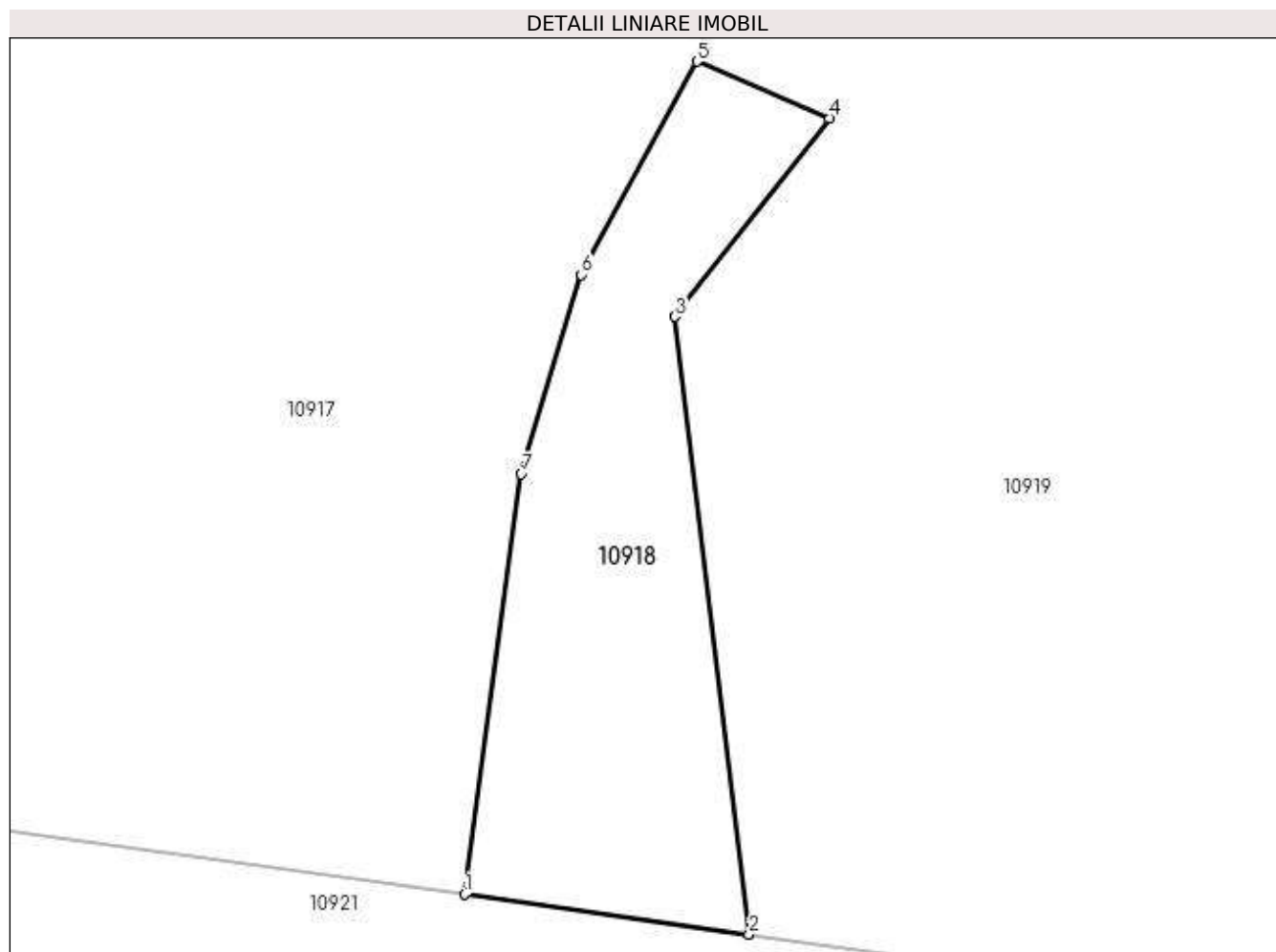
| Inscrieri privind dezmembramintele dreptului de proprietate, drepturi reale de garanție și sarcini | Referințe |
|--|-----------|
| NU SUNT | |

Anexa Nr. 1 La Partea I

Teren

| | | |
|--------------|-----------------|------------------------|
| Nr cadastral | Suprafața (mp)* | Observații / Referințe |
| | 1.000 | |

* Suprafața este determinată în planul de proiecție Stereo 70.



Date referitoare la teren

| Crt | Categorie folosință | Intra vilan | Suprafața (mp) | Tarla | Parcelă | Nr. topo | Observații / Referințe |
|-----|---------------------|-------------|----------------|-------|---------|----------|------------------------|
| 1 | pasune | NU | 1.000 | 28 | 1012/2 | - | |

Lungime Segmente

1) Valorile lungimilor segmentelor sunt obținute din proiecție în plan.

| Punct început | X / Y | Punct sfârșit | X / Y | Lungime segment (** (m) |
|---------------|----------------------------|---------------|----------------------------|-------------------------|
| 1 | 589.969,819 388.675,161 | 2 | 589.992,704 388.671,948 | 23.109 |
| 2 | 589.992,704 388.671,948 | 3 | 589.986,716 388.721,583 | 49.995 |
| 3 | 589.986,716 388.721,583 | 4 | 589.999,192 388.737,548 | 20.262 |
| 4 | 589.999,192 388.737,548 | 5 | 589.988,53 388.742,103 | 11.594 |
| 5 | 589.988,53 388.742,103 | 6 | 589.979,224 388.724,958 | 19.508 |

| Punct început | X / Y | Punct sfârșit | X / Y | Lungime segment (** (m) |
|---------------|----------------------------|---------------|----------------------------|-------------------------|
| 6 | 589.979,224 388.724,958 | 7 | 589.974,375 388.708,98 | 16.698 |
| 7 | 589.974,375 388.708,98 | 1 | 589.969,819 388.675,161 | 34.125 |

** Lungimile segmentelor sunt determinate în planul de proiecție Stereo 70 și sunt rotunjite la 1 milimetru.

*** Distanța dintre puncte este formată din segmente cumulate ce sunt mai mici decât valoarea 1 milimetru.

**DATE DESPRE IMOBILUL NR. 10919**

Oficiul de Cadastru și Publicitate Imobiliară PRAHOVA
Biroul de Cadastru și Publicitate Imobiliară Ploiești

A. Partea I. Descrierea imobilului

TEREN Extravilan

Adresa: Jud. Prahova

| Nr. Crt | Nr cadastral Nr. topografic | Suprafața* (mp) | Observații / Referințe |
|---------|-----------------------------|-----------------|--|
| A1 | | 10.400 | Sector cadastral:13 Teren neimprejmut; |

B. Partea II. Proprietari și acte

| Inscrieri privitoare la dreptul de proprietate și alte drepturi reale | Referințe |
|--|-----------|
| / | |
| Act Administrativ nr. 41383, din 09/10/1995 emis de CJSDPAT PRAHOVA (TITLU DE PROPRIETATE;); | |
| B1 | A1 |
| Intabulare, drept de PROPRIETATE, dobandit prin Reconstituire, cota actuala 1/1, cota initiala 1/1 | |
| 1) TEIANU IORDANA | |
| 2) RADU ALEXANDRU | |
| 3) RADU ANGHEL | |

C. Partea III. SARCINI .

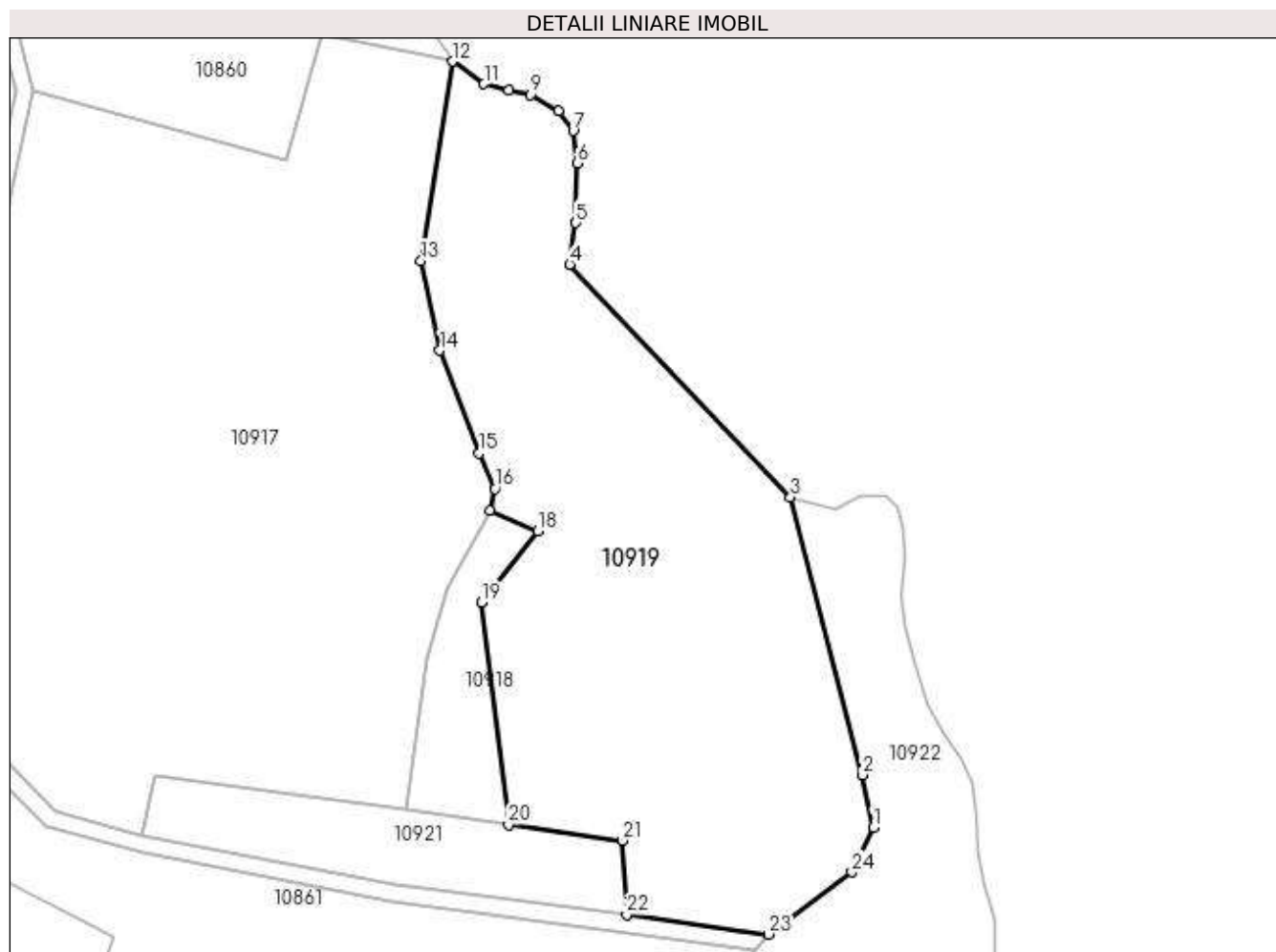
| Inscrieri privind dezmembramintele dreptului de proprietate, drepturi reale de garanție și sarcini | Referințe |
|--|-----------|
| NU SUNT | |

Anexa Nr. 1 La Partea I

Teren

| | | |
|--------------|-----------------|------------------------|
| Nr cadastral | Suprafața (mp)* | Observații / Referințe |
| | 10.400 | |

* Suprafața este determinată în planul de proiecție Stereo 70.



Date referitoare la teren

| Crt | Categorie folosință | Intra vilan | Suprafața (mp) | Tarla | Parcelă | Nr. topo | Observații / Referințe |
|-----|---------------------|-------------|----------------|-------|---------|----------|------------------------|
| 1 | pasune | NU | 10.400 | 28 | 1012/1 | - | |

Lungime Segmente

1) Valorile lungimilor segmentelor sunt obținute din proiecție în plan.

| Punct început | X / Y | Punct sfârșit | X / Y | Lungime segment (** (m) |
|---------------|----------------------------|---------------|----------------------------|-------------------------|
| 1 | 590.074,228 388.671,311 | 2 | 590.071,804 388.683,08 | 12.016 |
| 3 | 590.055,696 388.745,088 | 4 | 590.006,42 388.797,012 | 71.584 |
| 5 | 590.007,777 388.806,318 | 6 | 590.008,165 388.819,696 | 13.384 |
| 7 | 590.007,196 388.826,87 | 8 | 590.003,899 388.831,33 | 5.546 |
| 9 | 589.997,695 388.835,013 | 10 | 589.992,848 388.835,983 | 4.943 |

| Punct început | X / Y | Punct sfârșit | X / Y | Lungime segment (** (m) |
|---------------|----------------------------|---------------|----------------------------|-------------------------|
| 2 | 590.071,804 388.683,08 | 3 | 590.055,696 388.745,088 | 64.066 |
| 4 | 590.006,42 388.797,012 | 5 | 590.007,777 388.806,318 | 9.404 |
| 6 | 590.008,165 388.819,696 | 7 | 590.007,196 388.826,87 | 7.239 |
| 8 | 590.003,899 388.831,33 | 9 | 589.997,695 388.835,013 | 7.215 |
| 10 | 589.992,848 388.835,983 | 11 | 589.987,225 388.837,34 | 5.784 |

| Punct început | X / Y | Punct sfârșit | X / Y | Lungime segment (** (m) |
|---------------|----------------------------|---------------|----------------------------|-------------------------|
| 11 | 589.987,225 388.837,34 | 12 | 589.980,245 388.842,381 | 8.61 |
| 13 | 589.973,176 388.797,882 | 14 | 589.977,402 388.777,846 | 20.477 |
| 15 | 589.986,198 388.754,901 | 16 | 589.989,672 388.746,909 | 8.714 |
| 17 | 589.988,53 388.742,103 | 18 | 589.999,192 388.737,548 | 11.594 |
| 19 | 589.986,716 388.721,583 | 20 | 589.992,704 388.671,948 | 49.995 |
| 21 | 590.018,093 388.668,383 | 22 | 590.019,161 388.651,868 | 16.549 |
| 23 | 590.050,84 388.647,438 | 24 | 590.069,448 388.661,342 | 23.229 |

| Punct început | X / Y | Punct sfârșit | X / Y | Lungime segment (** (m) |
|---------------|----------------------------|---------------|----------------------------|-------------------------|
| 12 | 589.980,245 388.842,381 | 13 | 589.973,176 388.797,882 | 45.057 |
| 14 | 589.977,402 388.777,846 | 15 | 589.986,198 388.754,901 | 24.573 |
| 16 | 589.989,672 388.746,909 | 17 | 589.988,53 388.742,103 | 4.94 |
| 18 | 589.999,192 388.737,548 | 19 | 589.986,716 388.721,583 | 20.262 |
| 20 | 589.992,704 388.671,948 | 21 | 590.018,093 388.668,383 | 25.638 |
| 22 | 590.019,161 388.651,868 | 23 | 590.050,84 388.647,438 | 31.987 |
| 24 | 590.069,448 388.661,342 | 1 | 590.074,228 388.671,311 | 11.056 |

** Lungimile segmentelor sunt determinate în planul de proiecție Stereo 70 și sunt rotunjite la 1 milimetru.

*** Distanța dintre puncte este formată din segmente cumulate ce sunt mai mici decât valoarea 1 milimetru.

**DATE DESPRE IMOBILUL NR. 10920**

Oficiul de Cadastru și Publicitate Imobiliară PRAHOVA
Biroul de Cadastru și Publicitate Imobiliară Ploiești

A. Partea I. Descrierea imobilului

TEREN Extravilan

Adresa: Jud. Prahova

| Nr. Crt | Nr cadastral Nr. topografic | Suprafața* (mp) | Observații / Referințe |
|---------|-----------------------------|-----------------|---|
| A1 | | 1.697 | Sector cadastral:13 Teren neimprejmuit; |

B. Partea II. Proprietari și acte

| Inscrieri privitoare la dreptul de proprietate și alte drepturi reale | Referințe |
|---|--|
| / | |
| Act Normativ nr. 7, din 13/03/1996 emis de PARLAMENTUL ROMANIEI (LEGE;); | |
| B1 | Inscrierea provizorie, drept de PROPRIETATE, dobandit prin Lege, cota actuala 1/1, cota initiala 1/1 1) COMUNA BUCOV, CIF:2843531 |
| | A1 |

C. Partea III. SARCINI .

| Inscrieri privind dezmembramintele dreptului de proprietate, drepturi reale de garanție și sarcini | Referințe |
|--|-----------|
| NU SUNT | |

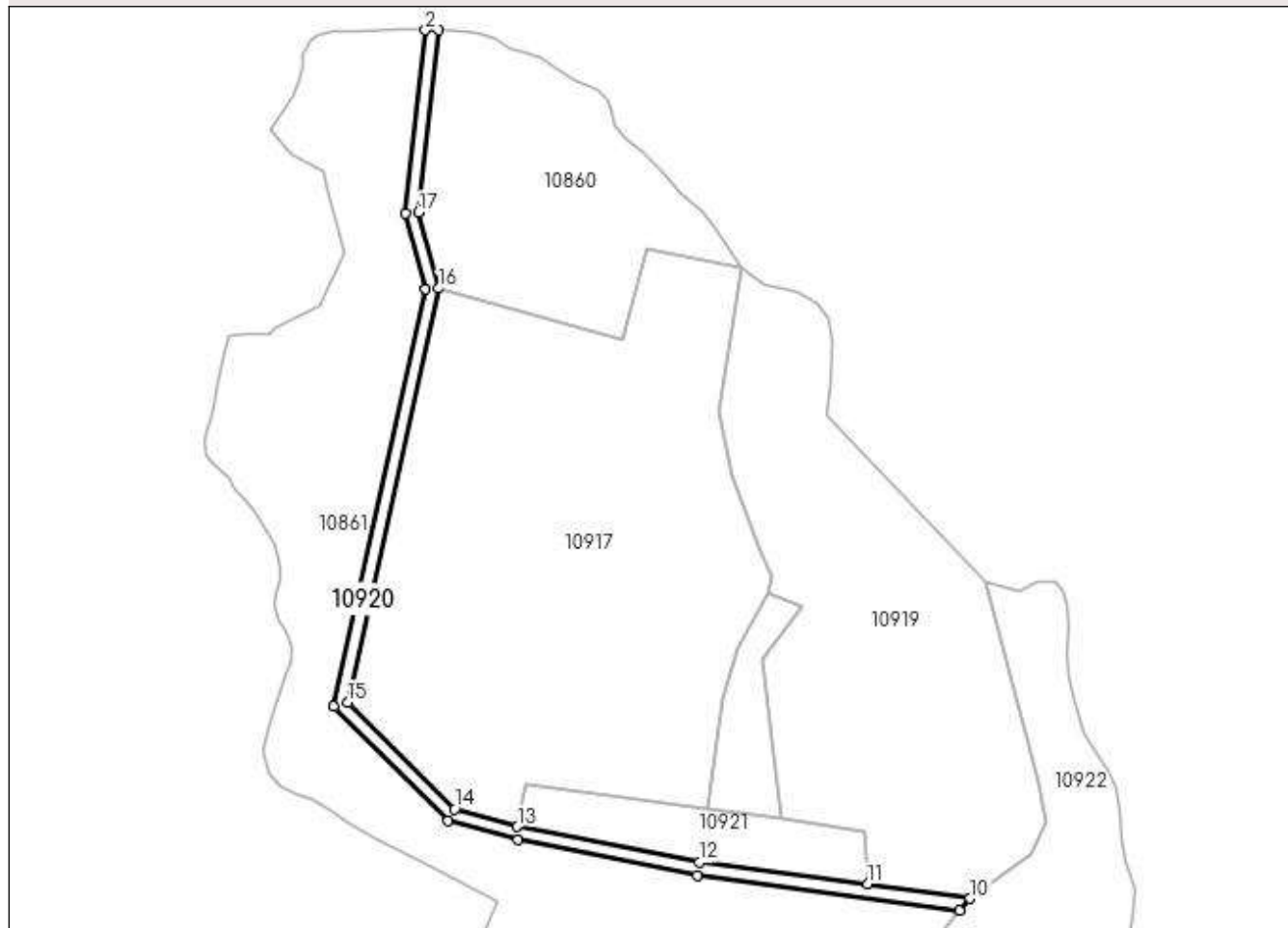
Anexa Nr. 1 La Partea I

Teren

| Nr cadastral | Suprafața (mp)* | Observații / Referințe |
|--------------|-----------------|------------------------|
| | 1.697 | |

* Suprafața este determinată în planul de proiecție Stereo 70.

DETALII LINIARE IMOBIL



Date referitoare la teren

| Crt | Categorie folosință | Intra vilan | Suprafața (mp) | Tarla | Parcelă | Nr. topo | Observații / Referințe |
|-----|---------------------|-------------|----------------|-------|---------|----------|------------------------|
| 1 | drum | NU | 1.697 | 28 | 1011 | - | |

Lungime Segmente

1) Valorile lungimilor segmentelor sunt obținute din proiecție în plan.

| Punct început | X / Y | Punct sfârșit | X / Y | Lungime segment (** (m) |
|---------------|----------------------------|---------------|----------------------------|-------------------------|
| 1 | 589.886,557 388.915,777 | 2 | 589.882,538 388.915,816 | 4.019 |
| 2 | 589.882,538 388.915,816 | 3 | 589.876,416 388.859,17 | 56.976 |
| 3 | 589.876,416 388.859,17 | 4 | 589.882,557 388.835,899 | 24.068 |
| 4 | 589.882,557 388.835,899 | 5 | 589.854,139 388.706,79 | 132.2 |
| 5 | 589.854,139 388.706,79 | 6 | 589.889,472 388.671,498 | 49.939 |

| Punct început | X / Y | Punct sfârşit | X / Y | Lungime segment (** (m) |
|---------------|----------------------------|---------------|----------------------------|-------------------------|
| 6 | 589.889,472 388.671,498 | 7 | 589.911,097 388.665,578 | 22.421 |
| 7 | 589.911,097 388.665,578 | 8 | 589.966,573 388.654,638 | 56.544 |
| 8 | 589.966,573 388.654,638 | 9 | 590.047,686 388.643,823 | 81.831 |
| 9 | 590.047,686 388.643,823 | 10 | 590.050,84 388.647,438 | 4.797 |
| 10 | 590.050,84 388.647,438 | 11 | 590.019,161 388.651,868 | 31.987 |
| 11 | 590.019,161 388.651,868 | 12 | 589.967,217 388.658,588 | 52.377 |
| 12 | 589.967,217 388.658,588 | 13 | 589.910,981 388.669,678 | 57.319 |
| 13 | 589.910,981 388.669,678 | 14 | 589.891,555 388.675,071 | 20.161 |
| 14 | 589.891,555 388.675,071 | 15 | 589.858,517 388.708,074 | 46.698 |
| 15 | 589.858,517 388.708,074 | 16 | 589.886,672 388.835,984 | 130.972 |
| 16 | 589.886,672 388.835,984 | 17 | 589.880,473 388.859,476 | 24.296 |
| 17 | 589.880,473 388.859,476 | 1 | 589.886,557 388.915,777 | 56.629 |

** Lungimile segmentelor sunt determinate în planul de proiecție Stereo 70 și sunt rotunjite la 1 milimetru.

*** Distanța dintre puncte este formată din segmente cumulate ce sunt mai mici decât valoarea 1 milimetru.

**DATE DESPRE IMOBILUL NR. 10921**

Oficiul de Cadastru și Publicitate Imobiliară PRAHOVA
Biroul de Cadastru și Publicitate Imobiliară Ploiești

A. Partea I. Descrierea imobilului

TEREN Extravilan

Adresa: Jud. Prahova

| Nr. Crt | Nr cadastral Nr. topografic | Suprafața* (mp) | Observații / Referințe |
|---------|-----------------------------|-----------------|---|
| A1 | | 1.700 | Sector cadastral:13 Teren neimprejmuit; teren la dispozitia comisiei locale de fond funciar conform art. 13, alin. 14 din legea 7/1996. |

B. Partea II. Proprietari și acte

| Inscrieri privitoare la dreptul de proprietate și alte drepturi reale | Referințe |
|---|-----------|
| / | |
| Act Normativ nr. 7, din 13/03/1996 emis de PARLAMENTUL ROMANIEI (LEGE;); | |
| B1 | A1 |
| Intabulare, drept de PROPRIETATE, dobandit prin Lege, cota actuala 1/1, cota initiala 1/1 1) COMUNA BUCOV, CIF:2843531 | |

C. Partea III. SARCINI .

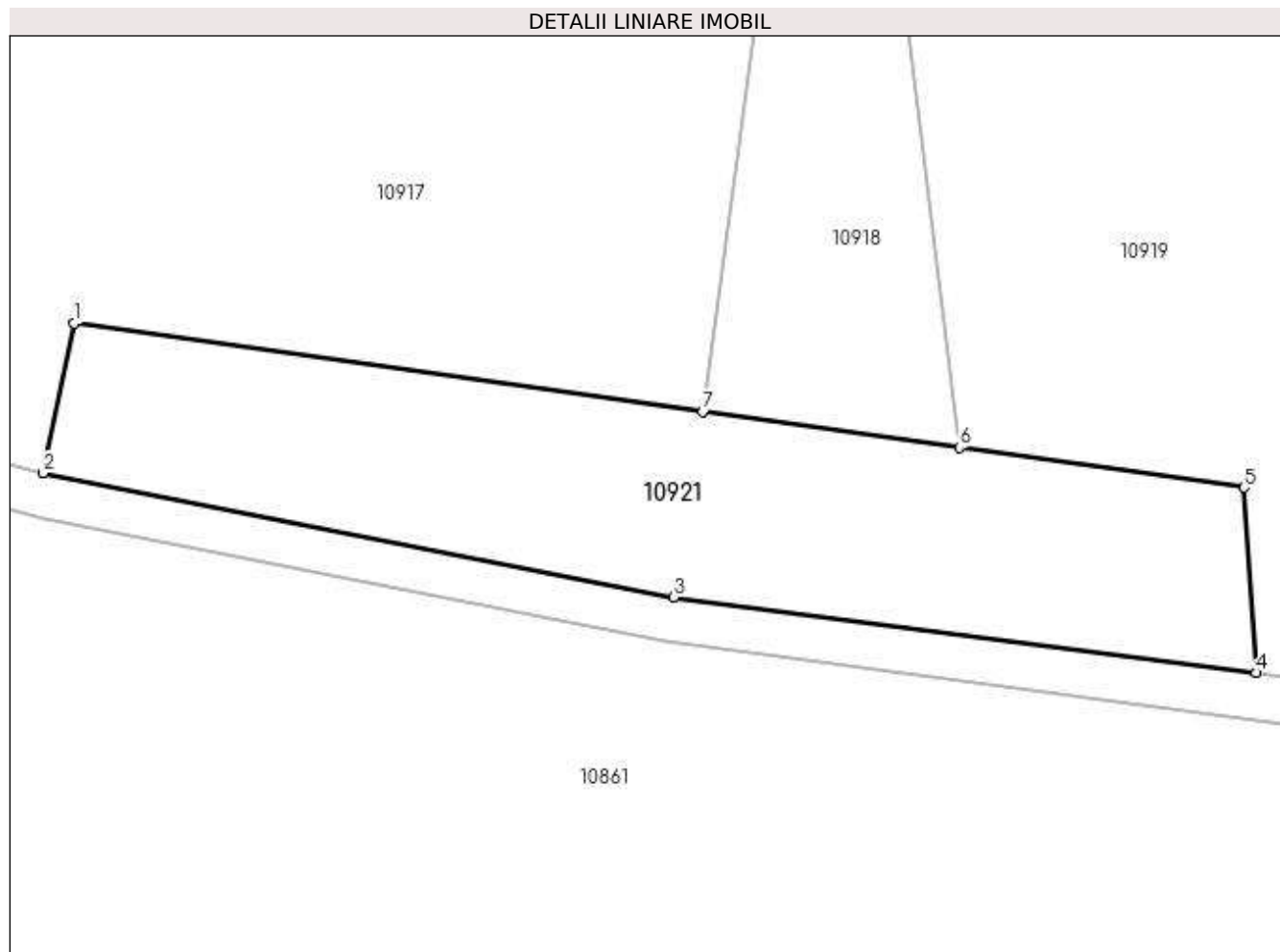
| Inscrieri privind dezmembramintele dreptului de proprietate, drepturi reale de garanție și sarcini | Referințe |
|--|-----------|
| NU SUNT | |

Anexa Nr. 1 La Partea I

Teren

| Nr cadastral | Suprafața (mp)* | Observații / Referințe |
|--------------|-----------------|---|
| | 1.700 | teren la dispoziția comisiei locale de fond funciar conform art. 13, alin. 14 din legea 7/1996. |

* Suprafața este determinată în planul de proiecție Stereo 70.



Date referitoare la teren

| Crt | Categorie folosință | Intra vilan | Suprafața (mp) | Tarla | Parcelă | Nr. topo | Observații / Referințe |
|-----|---------------------|-------------|----------------|-------|---------|----------|------------------------|
| 1 | pasune | NU | 1.700 | 28 | 1012 | - | |

Lungime Segmente

1) Valorile lungimilor segmentelor sunt obținute din proiecție în plan.

| Punct început | X / Y | Punct sfârșit | X / Y | Lungime segment (** (m) |
|---------------|----------------------------|---------------|----------------------------|-------------------------|
| 1 | 589.913,756 388.683,034 | 2 | 589.910,981 388.669,678 | 13.641 |
| 2 | 589.910,981 388.669,678 | 3 | 589.967,217 388.658,588 | 57.319 |
| 3 | 589.967,217 388.658,588 | 4 | 590.019,161 388.651,868 | 52.377 |
| 4 | 590.019,161 388.651,868 | 5 | 590.018,093 388.668,383 | 16.549 |
| 5 | 590.018,093 388.668,383 | 6 | 589.992,704 388.671,948 | 25.638 |

| Punct început | X / Y | Punct sfârșit | X / Y | Lungime segment (** (m) |
|---------------|----------------------------|---------------|----------------------------|-------------------------|
| 6 | 589.992,704 388.671,948 | 7 | 589.969,819 388.675,161 | 23.109 |
| 7 | 589.969,819 388.675,161 | 1 | 589.913,756 388.683,034 | 56.613 |

** Lungimile segmentelor sunt determinate în planul de proiecție Stereo 70 și sunt rotunjite la 1 milimetru.

*** Distanța dintre puncte este formată din segmente cumulate ce sunt mai mici decât valoarea 1 milimetru.

**DATE DESPRE IMOBILUL NR. 10922**

Oficiul de Cadastru și Publicitate Imobiliară PRAHOVA
Biroul de Cadastru și Publicitate Imobiliară Ploiești

A. Partea I. Descrierea imobilului

TEREN Intravilan

Adresa: Loc. Valea Orlei, Jud. Prahova

| Nr. Crt | Nr cadastral Nr. topografic | Suprafața* (mp) | Observații / Referințe |
|---------|-----------------------------|-----------------|--|
| A1 | | 6.387 | Sector cadastral:13 Teren neimprejmuit; Teren la dispozitia comisiei locale de fond funciar conform art. 13, alin. 14 din legea 7/1996. |

B. Partea II. Proprietari și acte

| Inscrieri privitoare la dreptul de proprietate și alte drepturi reale | Referințe |
|---|-----------|
| / | |
| Act Normativ nr. 7, din 13/03/1996 emis de PARLAMENTUL ROMANIEI (LEGE;); | |
| B1 | A1 |
| Intabulare, drept de PROPRIETATE, dobandit prin Lege, cota actuala 1/1, cota initiala 1/1 1) COMUNA BUCOV, CIF:2843531 | |

C. Partea III. SARCINI .

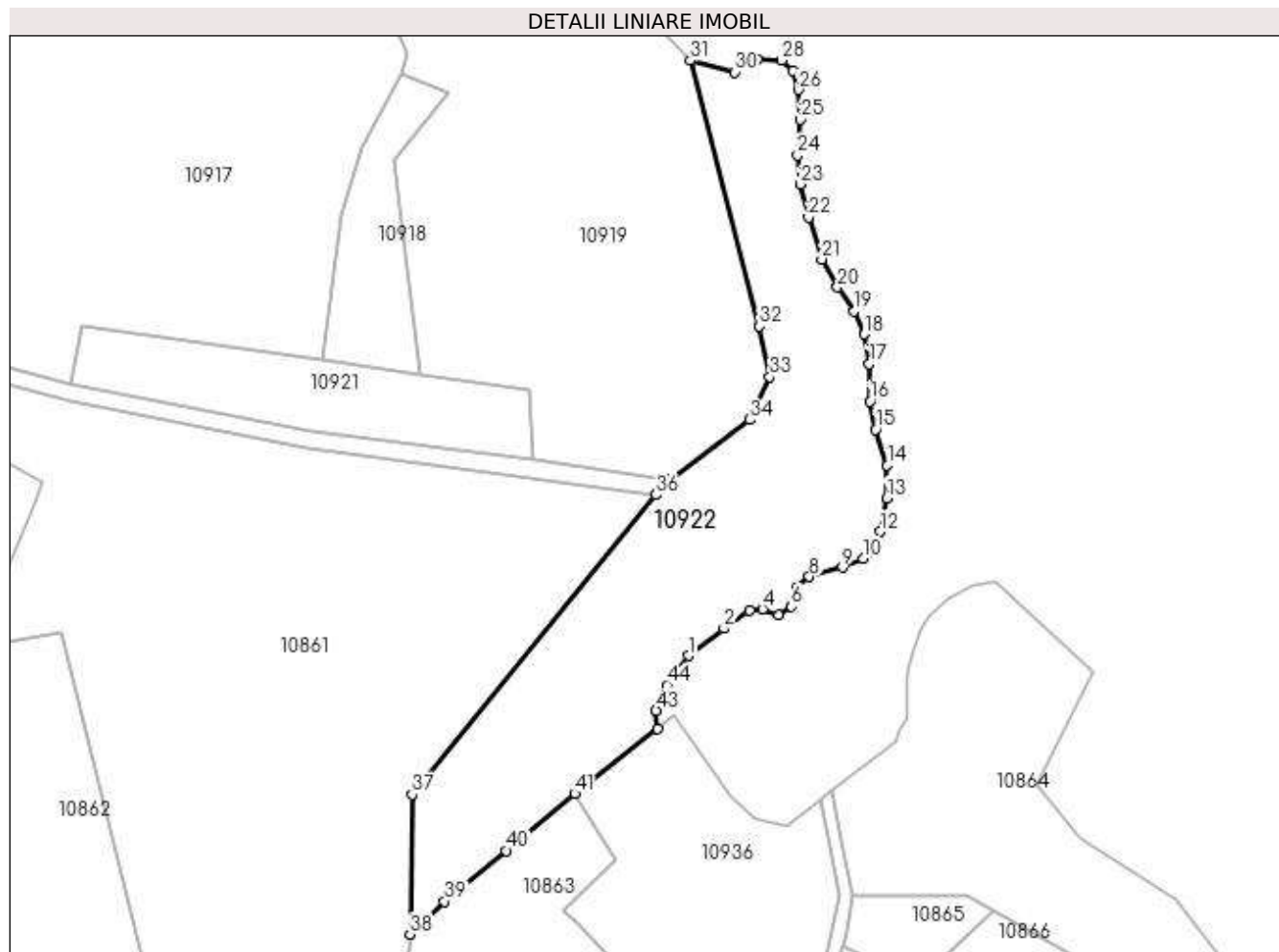
| Inscrieri privind dezmembramintele dreptului de proprietate, drepturi reale de garanție și sarcini | Referințe |
|--|-----------|
| NU SUNT | |

Anexa Nr. 1 La Partea I

Teren

| Nr cadastral | Suprafața (mp)* | Observații / Referințe |
|--------------|-----------------|---|
| | 6.387 | Teren la dispozitia comisiei locale de fond funciar conform art. 13, alin. 14 din legea 7/1996. |

* Suprafața este determinată în planul de proiecție Stereo 70.



Date referitoare la teren

| Crt | Categorie folosință | Intra vilan | Suprafața (mp) | Tarla | Parcelă | Nr. topo | Observații / Referințe |
|-----|---------------------|-------------|----------------|-------|---------|----------|------------------------|
| 1 | pasune | DA | 6.387 | 28 | 1046 | - | |

Lungime Segmente

1) Valorile lungimilor segmentelor sunt obținute din proiecție în plan.

| Punct început | X / Y | Punct sfârșit | X / Y | Lungime segment | Punct început | X / Y | Punct sfârșit | X / Y | Lungime segment | Punct început | X / Y | Punct sfârșit | X / Y | Lungime segment |
|---------------|----------------------------|---------------|----------------------------|-----------------|---------------|----------------------------|---------------|----------------------------|-----------------|---------------|----------------------------|---------------|----------------------------|-----------------|
| 1 | 590.055,231 388.606,275 | 2 | 590.063,52 388.612,674 | 10.472 | 2 | 590.063,52 388.612,674 | 3 | 590.069,482 388.616,891 | 7.303 | 3 | 590.069,482 388.616,891 | 4 | 590.072,536 388.617,181 | 3.068 |
| 4 | 590.072,536 388.617,181 | 5 | 590.076,316 388.615,727 | 4.05 | 5 | 590.076,316 388.615,727 | 6 | 590.079,225 388.617,763 | 3.551 | 6 | 590.079,225 388.617,763 | 7 | 590.080,534 388.622,126 | 4.555 |
| 7 | 590.080,534 388.622,126 | 8 | 590.083,442 388.624,743 | 3.912 | 8 | 590.083,442 388.624,743 | 9 | 590.091,149 388.626,924 | 8.01 | 9 | 590.091,149 388.626,924 | 10 | 590.096,093 388.628,96 | 5.347 |
| 10 | 590.096,093 388.628,96 | 11 | 590.099,001 388.630,705 | 3.391 | 11 | 590.099,001 388.630,705 | 12 | 590.100,019 388.635,213 | 4.622 | 12 | 590.100,019 388.635,213 | 13 | 590.101,473 388.643,065 | 7.985 |
| 13 | 590.101,473 388.643,065 | 14 | 590.101,619 388.650,627 | 7.563 | 14 | 590.101,619 388.650,627 | 15 | 590.098,856 388.659,061 | 8.875 | 15 | 590.098,856 388.659,061 | 16 | 590.097,547 388.665,605 | 6.674 |

| Punct început | X / Y | Punct sfârșit | X / Y | Lungime segment | Punct început | X / Y | Punct sfârșit | X / Y | Lungime segment | Punct început | X / Y | Punct sfârșit | X / Y | Lungime segment |
|---------------|----------------------------|---------------|----------------------------|-----------------|---------------|----------------------------|---------------|----------------------------|-----------------|---------------|----------------------------|---------------|----------------------------|-----------------|
| 16 | 590.097,547 388.665,605 | 17 | 590.097,402 388.674,33 | 8.726 | 17 | 590.097,402 388.674,33 | 18 | 590.096,238 388.681,31 | 7.076 | 18 | 590.096,238 388.681,31 | 19 | 590.093,911 388.686,69 | 5.862 |
| 19 | 590.093,911 388.686,69 | 20 | 590.089,985 388.692,216 | 6.779 | 20 | 590.089,985 388.692,216 | 21 | 590.086,35 388.698,759 | 7.485 | 21 | 590.086,35 388.698,759 | 22 | 590.083,296 388.708,502 | 10.21 |
| 22 | 590.083,296 388.708,502 | 23 | 590.081,406 388.716,209 | 7.935 | 23 | 590.081,406 388.716,209 | 24 | 590.080,679 388.723,044 | 6.874 | 24 | 590.080,679 388.723,044 | 25 | 590.081,406 388.731,332 | 8.32 |
| 25 | 590.081,406 388.731,332 | 26 | 590.080,97 388.738,312 | 6.994 | 26 | 590.080,97 388.738,312 | 27 | 590.079,661 388.742,675 | 4.555 | 27 | 590.079,661 388.742,675 | 28 | 590.077,043 388.745,147 | 3.601 |
| 28 | 590.077,043 388.745,147 | 29 | 590.071,372 388.745,292 | 5.673 | 29 | 590.071,372 388.745,292 | 30 | 590.065,992 388.742,384 | 6.116 | 30 | 590.065,992 388.742,384 | 31 | 590.055,696 388.745,088 | 10.645 |
| 31 | 590.055,696 388.745,088 | 32 | 590.071,804 388.683,08 | 64.066 | 32 | 590.071,804 388.683,08 | 33 | 590.074,228 388.671,311 | 12.016 | 33 | 590.074,228 388.671,311 | 34 | 590.069,448 388.661,342 | 11.056 |
| 34 | 590.069,448 388.661,342 | 35 | 590.050,84 388.647,438 | 23.229 | 35 | 590.050,84 388.647,438 | 36 | 590.047,686 388.643,823 | 4.797 | 36 | 590.047,686 388.643,823 | 37 | 589.990,797 388.573,906 | 90.137 |
| 37 | 589.990,797 388.573,906 | 38 | 589.990,309 388.541,336 | 32.574 | 38 | 589.990,309 388.541,336 | 39 | 589.998,332 388.549,011 | 11.103 | 39 | 589.998,332 388.549,011 | 40 | 590.012,688 388.560,879 | 18.626 |
| 40 | 590.012,688 388.560,879 | 41 | 590.028,724 388.574,137 | 20.807 | 41 | 590.028,724 388.574,137 | 42 | 590.048,105 388.589,272 | 24.59 | 42 | 590.048,105 388.589,272 | 43 | 590.047,67 388.593,479 | 4.229 |
| 43 | 590.047,67 388.593,479 | 44 | 590.050,142 388.599,441 | 6.454 | 44 | 590.050,142 388.599,441 | 1 | 590.055,231 388.606,275 | 8.521 | | | | | |

** Lungimile segmentelor sunt determinate în planul de proiecție Stereo 70 și sunt rotunjite la 1 milimetru.

*** Distanța dintre puncte este formată din segmente cumulate ce sunt mai mici decât valoarea 1 milimetru.

**DATE DESPRE IMOBILUL NR. 10923**

Oficiul de Cadastru și Publicitate Imobiliară PRAHOVA
Biroul de Cadastru și Publicitate Imobiliară Ploiești

A. Partea I. Descrierea imobilului

TEREN Extravilan

Adresa: Jud. Prahova

| Nr. Crt | Nr cadastral Nr. topografic | Suprafața* (mp) | Observații / Referințe |
|---------|-----------------------------|-----------------|--|
| A1 | | 5.190 | Sector cadastral:13 Teren neimprejmuit; Teren la dispozitia comisiei locale de fond funciar conform art. 13, alin. 14 din legea 7/1996. |

B. Partea II. Proprietari și acte

| Inscrieri privitoare la dreptul de proprietate și alte drepturi reale | Referințe |
|--|-----------|
| / | |
| Act Normativ nr. 7, din 13/03/1996 emis de PARLAMENTUL ROMANIEI (LEGE;); | |
| B1 | A1 |
| Inscrierea provizorie, drept de PROPRIETATE, dobandit prin Lege, cota actuala 1/1, cota initiala 1/1 1) COMUNA BUCOV, CIF:2843531 | |

C. Partea III. SARCINI .

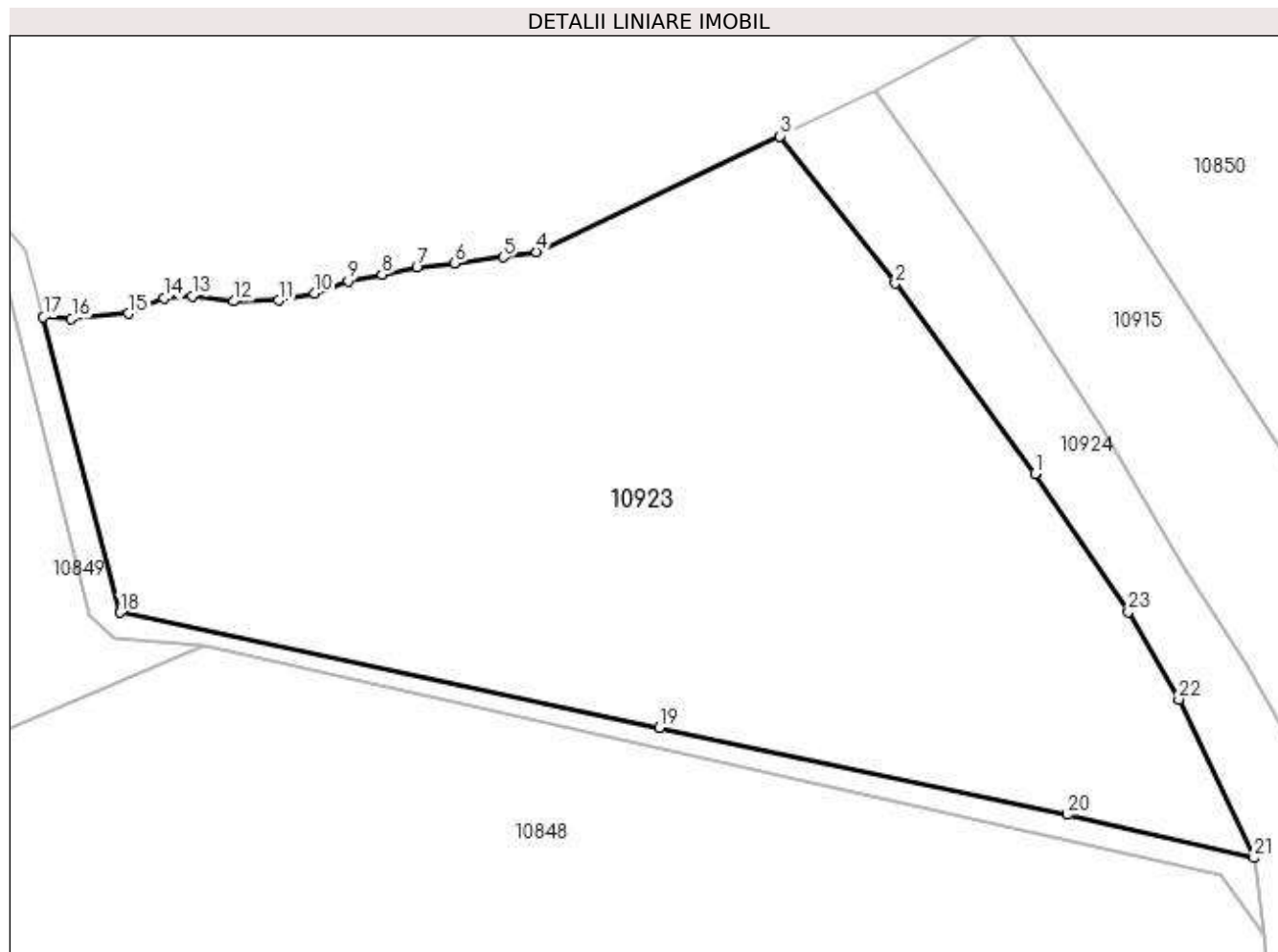
| Inscrieri privind dezmembramintele dreptului de proprietate, drepturi reale de garanție și sarcini | Referințe |
|--|-----------|
| NU SUNT | |

Anexa Nr. 1 La Partea I

Teren

| Nr cadastral | Suprafața (mp)* | Observații / Referințe |
|--------------|-----------------|---|
| | 5.190 | Teren la dispozitia comisiei locale de fond funciar conform art. 13, alin. 14 din legea 7/1996. |

* Suprafața este determinată în planul de proiecție Stereo 70.



Date referitoare la teren

| Crt | Categorie folosință | Intra vilan | Suprafața (mp) | Tarla | Parcelă | Nr. topo | Observații / Referințe |
|-----|---------------------|-------------|----------------|-------|---------|----------|------------------------|
| 1 | padure | NU | 5.190 | 28 | 1068 | - | |

Lungime Segmente

1) Valorile lungimilor segmentelor sunt obținute din proiecție în plan.

| Punct început | X / Y | Punct sfârșit | X / Y | Lungime segment (** (m) |
|---------------|----------------------------|---------------|----------------------------|-------------------------|
| 1 | 589.411,164 388.433,655 | 2 | 589.396,281 388.453,873 | 25.105 |
| 3 | 589.384,039 388.469,556 | 4 | 589.358,112 388.457,23 | 28.708 |
| 5 | 589.354,573 388.456,666 | 6 | 589.349,447 388.456,012 | 5.168 |
| 7 | 589.345,411 388.455,576 | 8 | 589.341,703 388.454,812 | 3.786 |
| 9 | 589.338,104 388.454,158 | 10 | 589.334,505 388.452,849 | 3.83 |

| Punct început | X / Y | Punct sfârșit | X / Y | Lungime segment (** (m) |
|---------------|----------------------------|---------------|----------------------------|-------------------------|
| 2 | 589.396,281 388.453,873 | 3 | 589.384,039 388.469,556 | 19.895 |
| 4 | 589.358,112 388.457,23 | 5 | 589.354,573 388.456,666 | 3.584 |
| 6 | 589.349,447 388.456,012 | 7 | 589.345,411 388.455,576 | 4.059 |
| 8 | 589.341,703 388.454,812 | 9 | 589.338,104 388.454,158 | 3.658 |
| 10 | 589.334,505 388.452,849 | 11 | 589.330,688 388.452,086 | 3.893 |

| Punct început | X / Y | Punct sfârșit | X / Y | Lungime segment (** (m) |
|---------------|----------------------------|---------------|----------------------------|-------------------------|
| 11 | 589.330,688 388.452,086 | 12 | 589.325,889 388.451,977 | 4.8 |
| 13 | 589.321,527 388.452,522 | 14 | 589.318,473 388.452,304 | 3.062 |
| 15 | 589.314,765 388.450,668 | 16 | 589.308,658 388.450,123 | 6.131 |
| 17 | 589.305,655 388.450,297 | 18 | 589.313,787 388.418,902 | 32.431 |
| 19 | 589.371,216 388.406,636 | 20 | 589.414,573 388.397,376 | 44.335 |
| 21 | 589.434,441 388.392,779 | 22 | 589.426,428 388.409,652 | 18.679 |
| 23 | 589.421,079 388.418,963 | 1 | 589.411,164 388.433,655 | 17.725 |

| Punct început | X / Y | Punct sfârșit | X / Y | Lungime segment (** (m) |
|---------------|----------------------------|---------------|----------------------------|-------------------------|
| 12 | 589.325,889 388.451,977 | 13 | 589.321,527 388.452,522 | 4.396 |
| 14 | 589.318,473 388.452,304 | 15 | 589.314,765 388.450,668 | 4.053 |
| 16 | 589.308,658 388.450,123 | 17 | 589.305,655 388.450,297 | 3.008 |
| 18 | 589.313,787 388.418,902 | 19 | 589.371,216 388.406,636 | 58.724 |
| 20 | 589.414,573 388.397,376 | 21 | 589.434,441 388.392,779 | 20.393 |
| 22 | 589.426,428 388.409,652 | 23 | 589.421,079 388.418,963 | 10.738 |

** Lungimile segmentelor sunt determinate în planul de proiecție Stereo 70 și sunt rotunjite la 1 milimetru.

*** Distanța dintre puncte este formată din segmente cumulate ce sunt mai mici decât valoarea 1 milimetru.

**DATE DESPRE IMOBILUL NR. 10924**

Oficiul de Cadastru și Publicitate Imobiliară PRAHOVA
Biroul de Cadastru și Publicitate Imobiliară Ploiești

A. Partea I. Descrierea imobilului

TEREN Extravilan

Adresa: Jud. Prahova

| Nr. Crt | Nr cadastral Nr. topografic | Suprafața* (mp) | Observații / Referințe |
|---------|-----------------------------|-----------------|---|
| A1 | | 1.308 | Sector cadastral:13 Teren neimprejmuit; |

B. Partea II. Proprietari și acte

| Inscrieri privitoare la dreptul de proprietate și alte drepturi reale | | Referințe |
|---|--|-----------|
| / | | |
| Act Normativ nr. 7, din 13/03/1996 emis de PARLAMENTUL ROMANIEI (LEGE;); | | |
| B1 | Inscrierea provizorie, drept de PROPRIETATE, dobandit prin Lege, cota actuala 1/1, cota initiala 1/1 1) COMUNA BUCOV, CIF:2843531 | A1 |

C. Partea III. SARCINI .

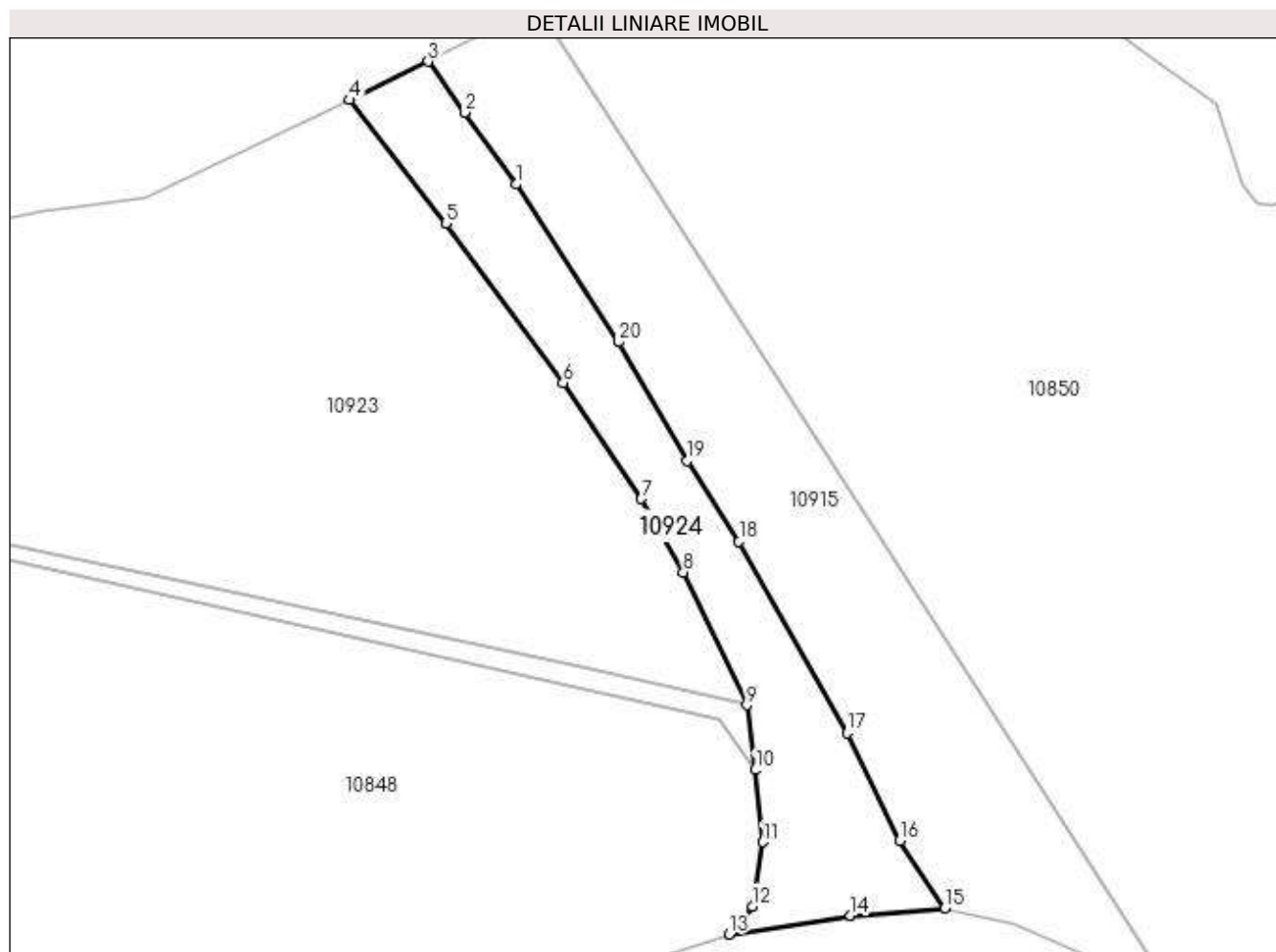
| Inscrieri privind dezmembramintele dreptului de proprietate, drepturi reale de garanție și sarcini | Referințe |
|--|-----------|
| NU SUNT | |

Anexa Nr. 1 La Partea I

Teren

| Nr cadastral | Suprafața (mp)* | Observații / Referințe |
|--------------|-----------------|------------------------|
| | 1.308 | |

* Suprafața este determinată în planul de proiecție Stereo 70.



Date referitoare la teren

| Crt | Categorie folosință | Intra vilan | Suprafața (mp) | Tarla | Parcelă | Nr. topo | Observații / Referințe |
|-----|---------------------|-------------|----------------|-------|---------|----------|------------------------|
| 1 | drum | NU | 1.308 | 28 | - | - | |

Lungime Segmente

1) Valorile lungimilor segmentelor sunt obținute din proiecție în plan.

| Punct început | X / Y | Punct sfârșit | X / Y | Lungime segment (** (m) |
|---------------|----------------------------|---------------|----------------------------|-------------------------|
| 1 | 589.405,173 388.458,825 | 2 | 589.398,657 388.467,953 | 11.215 |
| 2 | 589.398,657 388.467,953 | 3 | 589.394,043 388.474,416 | 7.941 |
| 3 | 589.394,043 388.474,416 | 4 | 589.384,039 388.469,556 | 11.122 |
| 4 | 589.384,039 388.469,556 | 5 | 589.396,281 388.453,873 | 19.895 |
| 5 | 589.396,281 388.453,873 | 6 | 589.411,164 388.433,655 | 25.105 |

| Punct început | X / Y | Punct sfârşit | X / Y | Lungime segment (** (m) |
|---------------|----------------------------|---------------|----------------------------|-------------------------|
| 6 | 589.411,164 388.433,655 | 7 | 589.421,079 388.418,963 | 17.725 |
| 7 | 589.421,079 388.418,963 | 8 | 589.426,428 388.409,652 | 10.738 |
| 8 | 589.426,428 388.409,652 | 9 | 589.434,441 388.392,779 | 18.679 |
| 9 | 589.434,441 388.392,779 | 10 | 589.435,515 388.384,559 | 8.29 |
| 10 | 589.435,515 388.384,559 | 11 | 589.436,489 388.375,409 | 9.202 |
| 11 | 589.436,489 388.375,409 | 12 | 589.435,147 388.367,258 | 8.261 |
| 12 | 589.435,147 388.367,258 | 13 | 589.432,228 388.363,704 | 4.599 |
| 13 | 589.432,228 388.363,704 | 14 | 589.447,63 388.366,099 | 15.587 |
| 14 | 589.447,63 388.366,099 | 15 | 589.459,601 388.367,002 | 12.005 |
| 15 | 589.459,601 388.367,002 | 16 | 589.453,861 388.375,606 | 10.343 |
| 16 | 589.453,861 388.375,606 | 17 | 589.447,171 388.389,24 | 15.187 |
| 17 | 589.447,171 388.389,24 | 18 | 589.433,476 388.413,525 | 27.88 |
| 18 | 589.433,476 388.413,525 | 19 | 589.426,889 388.423,744 | 12.158 |
| 19 | 589.426,889 388.423,744 | 20 | 589.418,147 388.438,852 | 17.455 |
| 20 | 589.418,147 388.438,852 | 1 | 589.405,173 388.458,825 | 23.817 |

** Lungimile segmentelor sunt determinate în planul de proiecţie Stereo 70 şi sunt rotunjite la 1 milimetru.

*** Distanţa dintre puncte este formată din segmente cumulate ce sunt mai mici decât valoarea 1 milimetru.

**DATE DESPRE IMOBILUL NR. 10925**

Oficiul de Cadastru și Publicitate Imobiliară PRAHOVA
Biroul de Cadastru și Publicitate Imobiliară Ploiești

A. Partea I. Descrierea imobilului

TEREN Extravilan

Adresa: Jud. Prahova

| Nr. Crt | Nr cadastral Nr. topografic | Suprafața* (mp) | Observații / Referințe |
|---------|-----------------------------|-----------------|---|
| A1 | | 500 | Sector cadastral:13 Teren neimprejmuit; |

B. Partea II. Proprietari și acte

| Inscrieri privitoare la dreptul de proprietate și alte drepturi reale | Referințe |
|--|-----------|
| / | |
| Act Administrativ nr. 39256, din 31/10/1995 emis de CJSDPAT PRAHOVA (TITLU DE PROPRIETATE;); | |
| B1 | A1 |
| Intabulare, drept de PROPRIETATE, dobandit prin Reconstituire, cota actuala 1/1, cota initiala 1/1 | |
| 1) TĂNASE CONSTANTIN DEFUNCT:Da | |

C. Partea III. SARCINI .

| Inscrieri privind dezmembramintele dreptului de proprietate, drepturi reale de garanție și sarcini | Referințe |
|--|-----------|
| NU SUNT | |

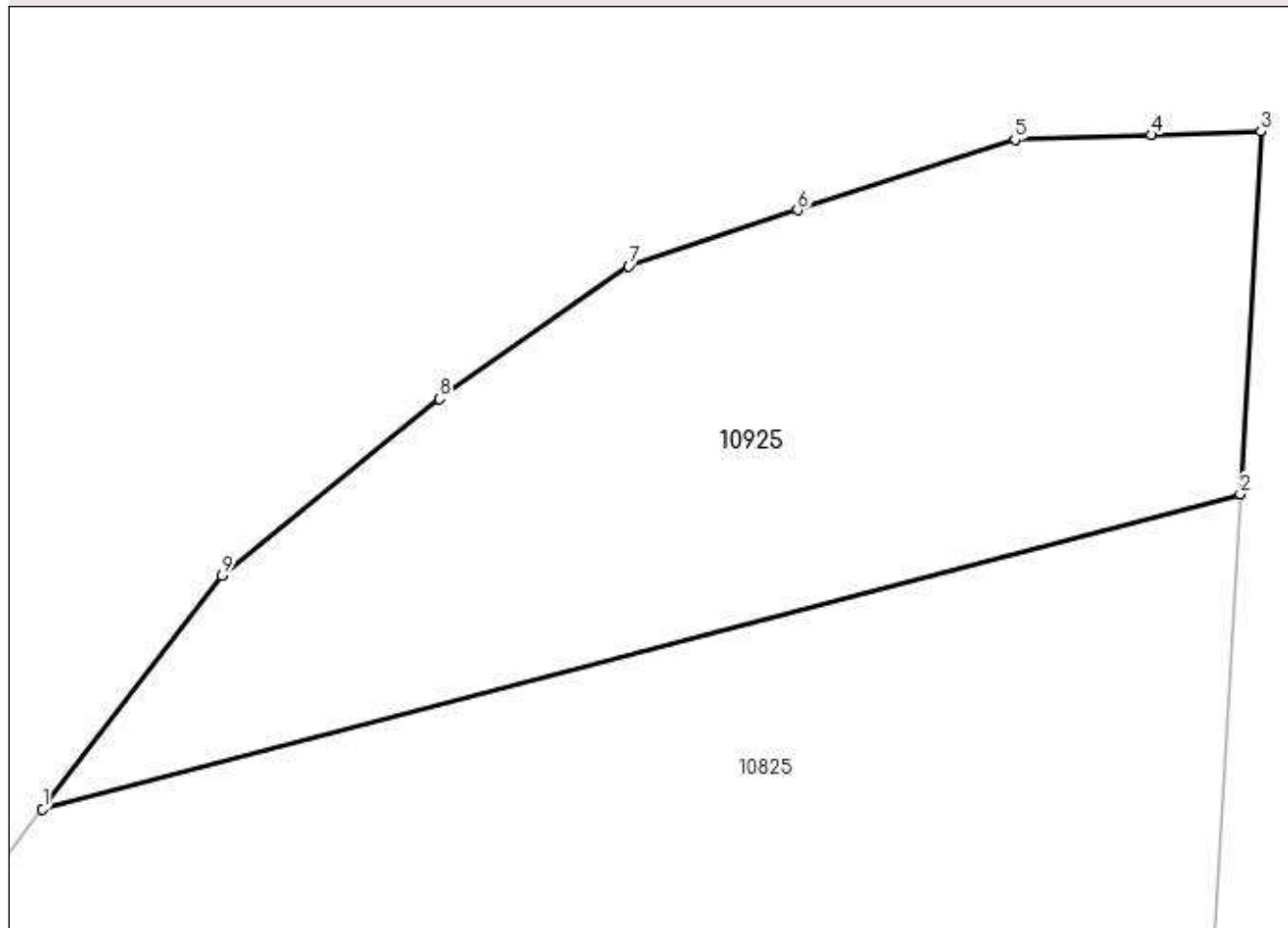
Anexa Nr. 1 La Partea I

Teren

| | | |
|--------------|-----------------|------------------------|
| Nr cadastral | Suprafața (mp)* | Observații / Referințe |
| | 500 | |

* Suprafața este determinată în planul de proiecție Stereo 70.

DETALII LINIARE IMOBIL



Date referitoare la teren

| Crt | Categorie folosință | Intra vilan | Suprafața (mp) | Tarla | Parcelă | Nr. topo | Observații / Referințe |
|-----|---------------------|-------------|----------------|-------|---------|----------|------------------------|
| 1 | arabil | NU | 500 | 28 | 1109/1 | - | |

Lungime Segmente

1) Valorile lungimilor segmentelor sunt obținute din proiecție în plan.

| Punct început | X / Y | Punct sfârșit | X / Y | Lungime segment (** (m) |
|---------------|----------------------------|---------------|----------------------------|-------------------------|
| 1 | 588.781,251 388.591,895 | 2 | 588.824,579 388.603,297 | 44.803 |
| 2 | 588.824,579 388.603,297 | 3 | 588.825,326 388.616,414 | 13.138 |
| 3 | 588.825,326 388.616,414 | 4 | 588.821,363 388.616,285 | 3.965 |
| 4 | 588.821,363 388.616,285 | 5 | 588.816,425 388.616,11 | 4.941 |
| 5 | 588.816,425 388.616,11 | 6 | 588.808,561 388.613,569 | 8.264 |

| Punct început | X / Y | Punct sfârşit | X / Y | Lungime segment (** (m) |
|---------------|----------------------------|---------------|----------------------------|-------------------------|
| 6 | 588.808,561 388.613,569 | 7 | 588.802,462 388.611,538 | 6.428 |
| 7 | 588.802,462 388.611,538 | 8 | 588.795,608 388.606,733 | 8.371 |
| 8 | 588.795,608 388.606,733 | 9 | 588.787,744 388.600,341 | 10.134 |
| 9 | 588.787,744 388.600,341 | 1 | 588.781,251 388.591,895 | 10.653 |

** Lungimile segmentelor sunt determinate în planul de proiecție Stereo 70 și sunt rotunjite la 1 milimetru.

*** Distanța dintre puncte este formată din segmente cumulate ce sunt mai mici decât valoarea 1 milimetru.

**DATE DESPRE IMOBILUL NR. 10926**

Oficiul de Cadastru și Publicitate Imobiliară PRAHOVA
Biroul de Cadastru și Publicitate Imobiliară Ploiești

A. Partea I. Descrierea imobilului

TEREN Extravilan

Adresa: Jud. Prahova

| Nr. Crt | Nr cadastral Nr. topografic | Suprafața* (mp) | Observații / Referințe |
|---------|-----------------------------|-----------------|---|
| A1 | | 500 | Sector cadastral:13 Teren neimprejmuit; |

B. Partea II. Proprietari și acte

| Inscrieri privitoare la dreptul de proprietate și alte drepturi reale | Referințe |
|---|-----------|
| / | |
| Act Administrativ nr. 39256, din 31/10/1995 emis de CJSDPAT PRAHOVA (TITLU DE PROPRIETATE;); | |
| B1 | A1 |
| Intabulare, drept de PROPRIETATE, dobândit prin Reconstituire, cota actuala 1/1, cota initiala 1/1 1) TĂNASE CONSTANTIN DEFUNCT:Da | |

C. Partea III. SARCINI .

| Inscrieri privind dezmembramintele dreptului de proprietate, drepturi reale de garanție și sarcini | Referințe |
|--|-----------|
| NU SUNT | |

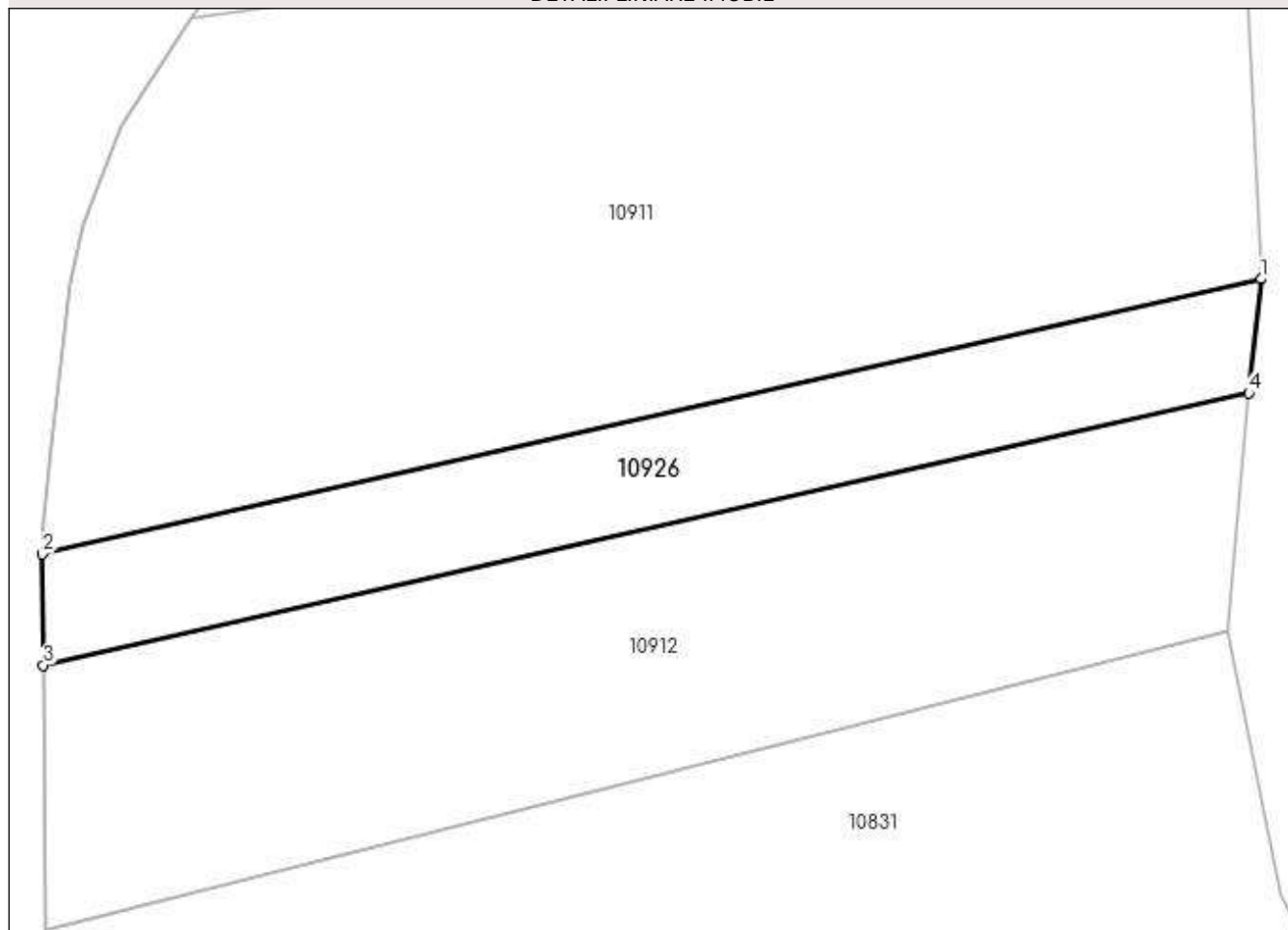
Anexa Nr. 1 La Partea I

Teren

| Nr cadastral | Suprafața (mp)* | Observații / Referințe |
|--------------|-----------------|------------------------|
| | 500 | |

* Suprafața este determinată în planul de proiecție Stereo 70.

DETALII LINIARE IMOBIL



Date referitoare la teren

| Crt | Categorie folosință | Intra vilan | Suprafața (mp) | Tarla | Parcelă | Nr. topo | Observații / Referințe |
|-----|---------------------|-------------|----------------|-------|---------|----------|------------------------|
| 1 | arabil | NU | 500 | 28 | 1099 | - | |

Lungime Segmente

1) Valorile lungimilor segmentelor sunt obținute din proiecție în plan.

| Punct început | X / Y | Punct sfârșit | X / Y | Lungime segment (** (m) |
|---------------|----------------------------|---------------|----------------------------|-------------------------|
| 1 | 588.819,081 388.398,151 | 2 | 588.744,923 388.381,41 | 76.024 |
| 2 | 588.744,923 388.381,41 | 3 | 588.744,977 388.374,643 | 6.767 |
| 3 | 588.744,977 388.374,643 | 4 | 588.818,324 388.391,2 | 75.193 |
| 4 | 588.818,324 388.391,2 | 1 | 588.819,081 388.398,151 | 6.992 |

**** Lungimile segmentelor sunt determinate în planul de proiecție Stereo 70 și sunt rotunjite la 1 milimetru.**

***** Distanța dintre puncte este formată din segmente cumulate ce sunt mai mici decât valoarea 1 milimetru.**

**DATE DESPRE IMOBILUL NR. 10927**

Oficiul de Cadastru și Publicitate Imobiliară PRAHOVA
Biroul de Cadastru și Publicitate Imobiliară Ploiești

A. Partea I. Descrierea imobilului

TEREN Intravilan

Adresa: Loc. Bighilin, Jud. Prahova

| Nr. Crt | Nr cadastral Nr. topografic | Suprafața* (mp) | Observații / Referințe |
|---------|-----------------------------|-----------------|---------------------------------------|
| A1 | | 700 | Sector cadastral:13 Teren imprejmuit; |

B. Partea II. Proprietari și acte

| Inscrieri privitoare la dreptul de proprietate și alte drepturi reale | Referințe |
|--|-----------|
| / | |
| Act Normativ nr. 7, din 13/03/1996 emis de PARLAMENTUL ROMANIEI (LEGE;); | |
| B1 | A1 |
| Inscrierea provizorie, drept de PROPRIETATE, dobandit prin Lege, cota actuala 1/1, cota initiala 1/1 1) COMUNA BUCOV, CIF:2843531 | |

C. Partea III. SARCINI .

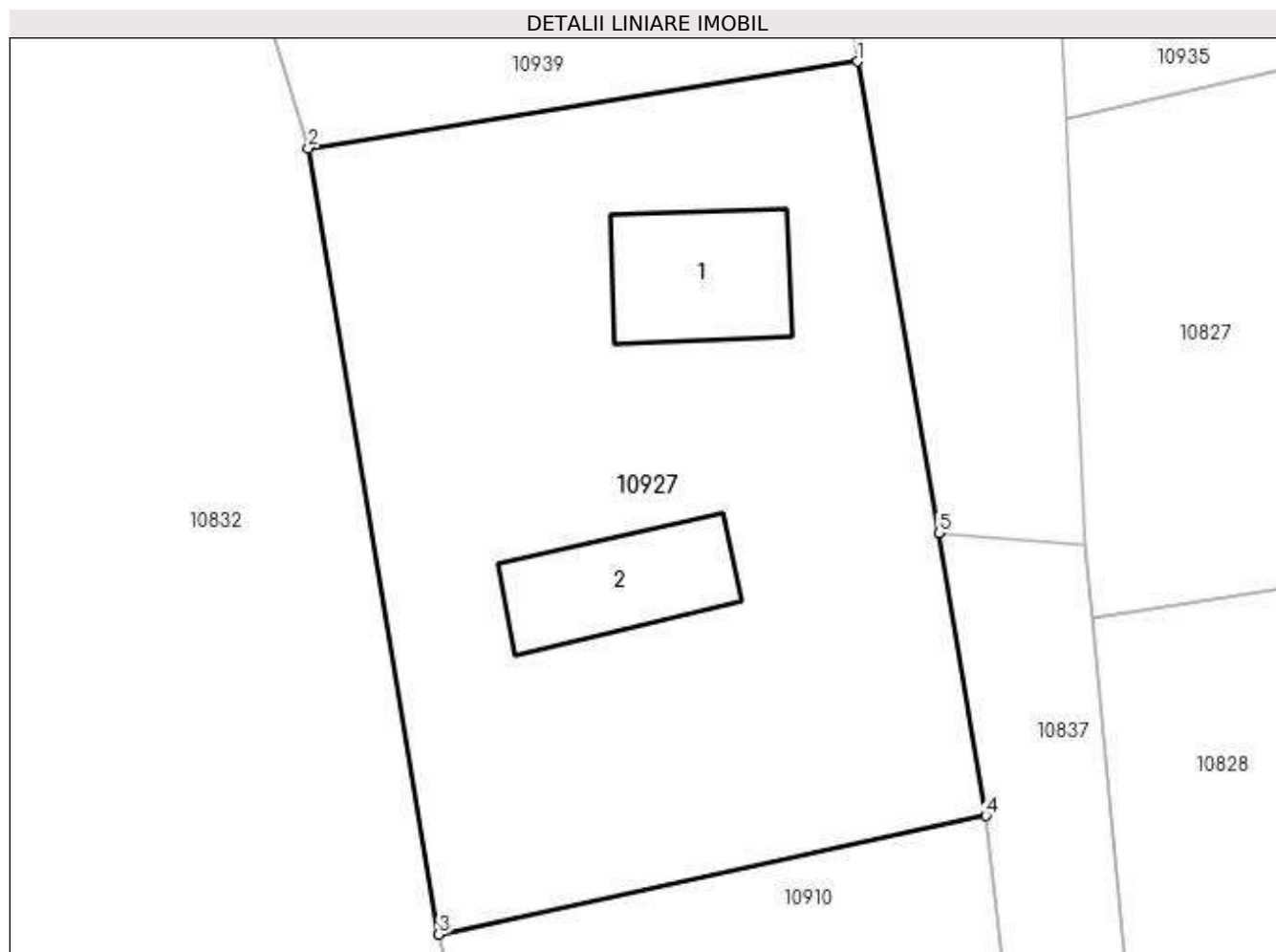
| Inscrieri privind dezmembramintele dreptului de proprietate, drepturi reale de garanție și sarcini | Referințe |
|--|-----------|
| NU SUNT | |

Anexa Nr. 1 La Partea I

Teren

| Nr cadastral | Suprafața (mp)* | Observații / Referințe |
|--------------|-----------------|------------------------|
| | 700 | |

* Suprafața este determinată în planul de proiecție Stereo 70.



Date referitoare la teren

| Crt | Categorie folosință | Intravilan | Suprafața (mp) | Tarla | Parcelă | Nr. topo | Observații / Referințe |
|-----|---------------------|------------|----------------|-------|---------|----------|------------------------|
| 1 | curți constructii | DA | 700 | 28 | 1112 | - | |

Date referitoare la construcții

| Crt | Număr | Destinație construcție | Supraf. (mp) | Situație juridică | Observații / Referințe |
|------|-------|-------------------------|-----------------------------|-------------------|---|
| A1.1 | -C1 | construcții de locuințe | Din acte: 0 Masurata: 37 | Fara acte | Nr. niveluri:1; S. construita la sol:37 mp; |
| A1.2 | -C2 | construcții anexa | Din acte: 0 Masurata: 34 | Fara acte | Nr. niveluri:1; S. construita la sol:34 mp; |

Lungime Segmente

1) Valorile lungimilor segmentelor sunt obținute din proiecție în plan.

| Punct început | X / Y | Punct sfârșit | X / Y | Lungime segment (** (m) |
|---------------|----------------------------|---------------|----------------------------|-------------------------|
| 1 | 588.748,086 388.500,899 | 2 | 588.726,073 388.497,43 | 22.285 |
| 2 | 588.726,073 388.497,43 | 3 | 588.731,295 388.465,933 | 31.927 |
| 3 | 588.731,295 388.465,933 | 4 | 588.753,213 388.470,678 | 22.426 |

| Punct început | X / Y | Punct sfârșit | X / Y | Lungime segment (** (m) |
|---------------|----------------------------|---------------|----------------------------|-------------------------|
| 4 | 588.753,213 388.470,678 | 5 | 588.751,355 388.482,014 | 11.487 |
| 5 | 588.751,355 388.482,014 | 1 | 588.748,086 388.500,899 | 19.166 |

** Lungimile segmentelor sunt determinate în planul de proiecție Stereo 70 și sunt rotunjite la 1 milimetru.

*** Distanța dintre puncte este formată din segmente cumulate ce sunt mai mici decât valoarea 1 milimetru.

**DATE DESPRE IMOBILUL NR. 10928**

Oficiul de Cadastru și Publicitate Imobiliară PRAHOVA
Biroul de Cadastru și Publicitate Imobiliară Ploiești

A. Partea I. Descrierea imobilului

TEREN Intravilan

Adresa: Loc. Bighilin, Jud. Prahova

| Nr. Crt | Nr cadastral Nr. topografic | Suprafața* (mp) | Observații / Referințe |
|---------|-----------------------------|-----------------|---|
| A1 | | 2.898 | Sector cadastral:13 Teren neimprejmuit; |

B. Partea II. Proprietari și acte

| Inscrieri privitoare la dreptul de proprietate și alte drepturi reale | Referințe |
|--|-----------|
| / | |
| Act Administrativ nr. 39255, din 31/10/1995 emis de CJSDPAT PRAHOVA (TITLU DE PROPRIETATE;); | |
| B1 | A1 |
| Intabulare, drept de PROPRIETATE, dobandit prin Reconstituire, cota actuala 1/1, cota initiala 1/1 1) ILIE GHEORGHE | |

C. Partea III. SARCINI .

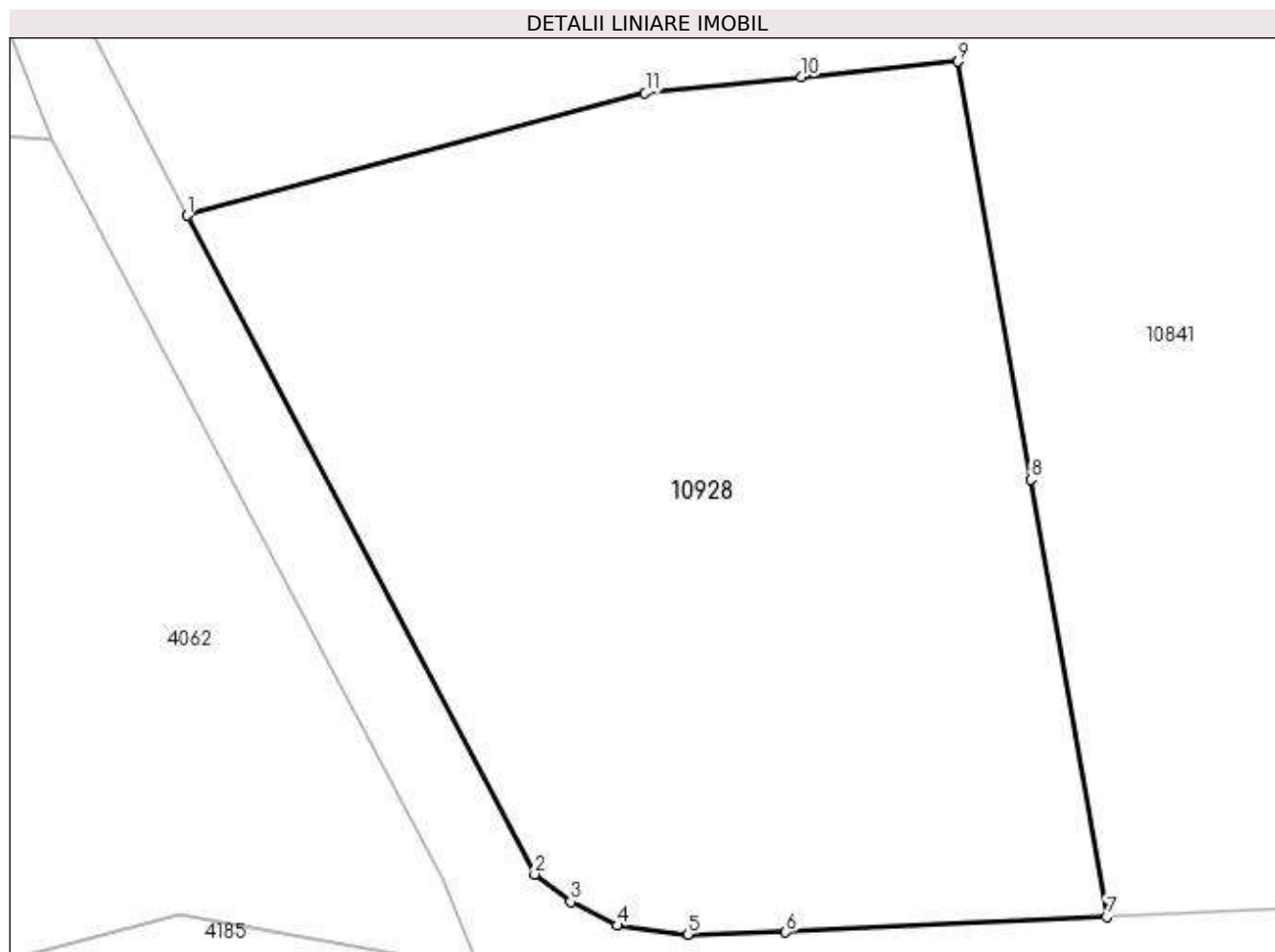
| Inscrieri privind dezmembramintele dreptului de proprietate, drepturi reale de garanție și sarcini | Referințe |
|--|-----------|
| NU SUNT | |

Anexa Nr. 1 La Partea I

Teren

| Nr cadastral | Suprafața (mp)* | Observații / Referințe |
|--------------|-----------------|------------------------|
| | 2.898 | |

* Suprafața este determinată în planul de proiecție Stereo 70.



Date referitoare la teren

| Crt | Categorie folosință | Intra vilan | Suprafața (mp) | Tarla | Parcelă | Nr. topo | Observații / Referințe |
|-----|---------------------|-------------|----------------|-------|---------|----------|------------------------|
| 1 | curți constructii | DA | 754 | 28 | 1090 | - | |
| 2 | arabil | DA | 2.144 | 28 | 1090 | - | |

Lungime Segmente

1) Valorile lungimilor segmentelor sunt obținute din proiecție în plan.

| Punct început | X / Y | Punct sfârșit | X / Y | Lungime segment (** (m) |
|---------------|----------------------------|---------------|----------------------------|-------------------------|
| 1 | 588.555,735 388.091,735 | 2 | 588.580,96 388.043,952 | 54.033 |
| 2 | 588.580,96 388.043,952 | 3 | 588.583,581 388.041,94 | 3.304 |
| 3 | 588.583,581 388.041,94 | 4 | 588.586,954 388.040,225 | 3.784 |
| 4 | 588.586,954 388.040,225 | 5 | 588.592,058 388.039,59 | 5.143 |

| Punct început | X / Y | Punct sfârşit | X / Y | Lungime segment (** (m) |
|---------------|----------------------------|---------------|----------------------------|-------------------------|
| 5 | 588.592,058 388.039,59 | 6 | 588.599,188 388.039,741 | 7.132 |
| 6 | 588.599,188 388.039,741 | 7 | 588.622,511 388.040,875 | 23.351 |
| 7 | 588.622,511 388.040,875 | 8 | 588.616,988 388.072,563 | 32.166 |
| 8 | 588.616,988 388.072,563 | 9 | 588.611,7 388.102,902 | 30.796 |
| 9 | 588.611,7 388.102,902 | 10 | 588.600,336 388.101,765 | 11.421 |
| 10 | 588.600,336 388.101,765 | 11 | 588.588,971 388.100,629 | 11.422 |
| 11 | 588.588,971 388.100,629 | 1 | 588.555,735 388.091,735 | 34.405 |

** Lungimile segmentelor sunt determinate în planul de proiecție Stereo 70 și sunt rotunjite la 1 milimetru.

*** Distanța dintre puncte este formată din segmente cumulate ce sunt mai mici decât valoarea 1 milimetru.

**DATE DESPRE IMOBILUL NR. 10929**

Oficiul de Cadastru și Publicitate Imobiliară PRAHOVA
Biroul de Cadastru și Publicitate Imobiliară Ploiești

A. Partea I. Descrierea imobilului

TEREN Intravilan

Adresa: Loc. Bighilin, Jud. Prahova

| Nr. Crt | Nr cadastral Nr. topografic | Suprafața* (mp) | Observații / Referințe |
|---------|--------------------------------|-----------------|---------------------------------------|
| A1 | | 5.100 | Sector cadastral:13 Teren imprejmuit; |

B. Partea II. Proprietari și acte

| Inscrieri privitoare la dreptul de proprietate și alte drepturi reale | Referințe |
|--|-----------|
| / | |
| Act Administrativ nr. 39276, din 10/04/1996 emis de CJSDPAT PRAHOVA (TITLU DE PROPRIETATE;); | |
| B1 | A1 |
| Intabulare, drept de PROPRIETATE, dobandit prin Reconstituire, cota actuala 1/1, cota initiala 1/1 | |
| 1) PUCHENARU AURICA | |
| 2) DOBRE CONSTANTINA | |

C. Partea III. SARCINI .

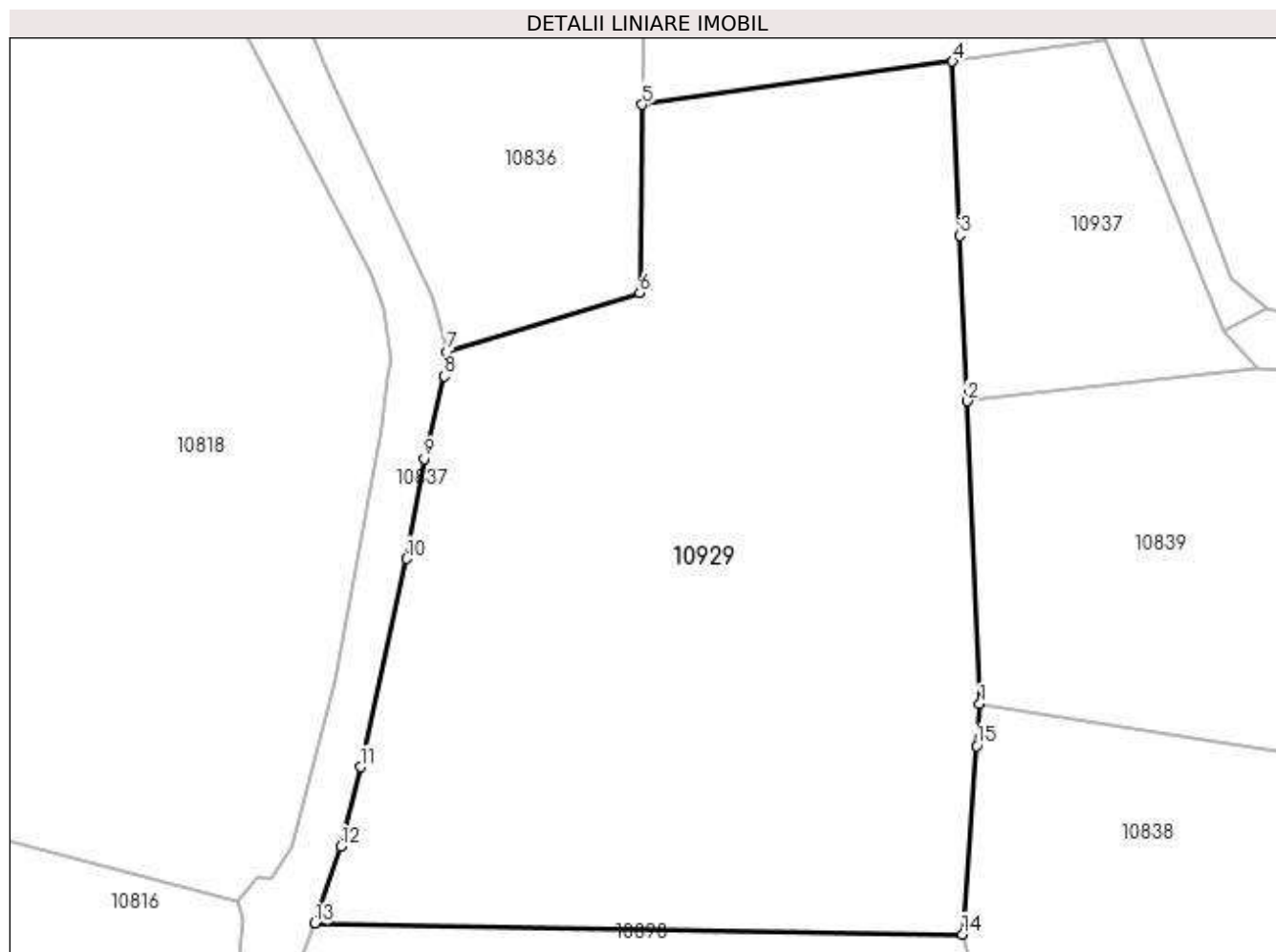
| Inscrieri privind dezmembramintele dreptului de proprietate, drepturi reale de garanție și sarcini | Referințe |
|--|-----------|
| NU SUNT | |

Anexa Nr. 1 La Partea I

Teren

| Nr cadastral | Suprafața (mp)* | Observații / Referințe |
|--------------|-----------------|------------------------|
| | 5.100 | |

* Suprafața este determinată în planul de proiecție Stereo 70.



Date referitoare la teren

| Crt | Categorie folosință | Intra vilan | Suprafața (mp) | Tarla | Parcelă | Nr. topo | Observații / Referințe |
|-----|---------------------|-------------|----------------|-------|---------|----------|------------------------|
| 1 | vie | DA | 1.003 | 28 | 1130/3 | - | |
| 2 | faneata | DA | 4.097 | 28 | 1130/3 | - | |

Lungime Segmente

1) Valorile lungimilor segmentelor sunt obținute din proiecție în plan.

| Punct început | X / Y | Punct sfârșit | X / Y | Lungime segment (** (m) |
|---------------|----------------------------|---------------|----------------------------|-------------------------|
| 1 | 588.689,309 388.382,23 | 2 | 588.687,961 388.415,23 | 33.028 |
| 2 | 588.687,961 388.415,23 | 3 | 588.687,179 388.433,272 | 18.059 |
| 3 | 588.687,179 388.433,272 | 4 | 588.686,357 388.452,225 | 18.971 |
| 4 | 588.686,357 388.452,225 | 5 | 588.652,533 388.447,53 | 34.148 |

| Punct început | X / Y | Punct sfârşit | X / Y | Lungime segment (** (m) |
|---------------|----------------------------|---------------|----------------------------|-------------------------|
| 5 | 588.652,533 388.447,53 | 6 | 588.652,248 388.427,038 | 20.494 |
| 6 | 588.652,248 388.427,038 | 7 | 588.631,206 388.420,619 | 21.999 |
| 7 | 588.631,206 388.420,619 | 8 | 588.630,959 388.417,929 | 2.701 |
| 8 | 588.630,959 388.417,929 | 9 | 588.628,77 388.408,938 | 9.254 |
| 9 | 588.628,77 388.408,938 | 10 | 588.626,815 388.398,046 | 11.066 |
| 10 | 588.626,815 388.398,046 | 11 | 588.621,807 388.375,37 | 23.222 |
| 11 | 588.621,807 388.375,37 | 12 | 588.619,656 388.366,718 | 8.915 |
| 12 | 588.619,656 388.366,718 | 13 | 588.616,785 388.358,311 | 8.884 |
| 13 | 588.616,785 388.358,311 | 14 | 588.687,449 388.357,128 | 70.674 |
| 14 | 588.687,449 388.357,128 | 15 | 588.688,969 388.377,645 | 20.573 |
| 15 | 588.688,969 388.377,645 | 1 | 588.689,309 388.382,23 | 4.598 |

** Lungimile segmentelor sunt determinate în planul de proiecție Stereo 70 și sunt rotunjite la 1 milimetru.

*** Distanța dintre puncte este formată din segmente cumulate ce sunt mai mici decât valoarea 1 milimetru.

**DATE DESPRE IMOBILUL NR. 10930**

Oficiul de Cadastru și Publicitate Imobiliară PRAHOVA
Biroul de Cadastru și Publicitate Imobiliară Ploiești

A. Partea I. Descrierea imobilului

TEREN Intravilan

Adresa: Loc. Bighilin, Jud. Prahova

| Nr. Crt | Nr cadastral Nr. topografic | Suprafața* (mp) | Observații / Referințe |
|---------|-----------------------------|-----------------|---|
| A1 | | 1.151 | Sector cadastral:13 Teren neimprejmuit; |

B. Partea II. Proprietari și acte

| Inscrieri privitoare la dreptul de proprietate și alte drepturi reale | | Referințe |
|---|--|-----------|
| / | | |
| Act Normativ nr. 7, din 13/03/1996 emis de PARLAMENTUL ROMANIEI (LEGE;); | | |
| B1 | Inscrierea provizorie, drept de PROPRIETATE, dobandit prin Lege, cota actuala 1/1, cota initiala 1/1 1) COMUNA BUCOV, CIF:2843531 | A1 |

C. Partea III. SARCINI .

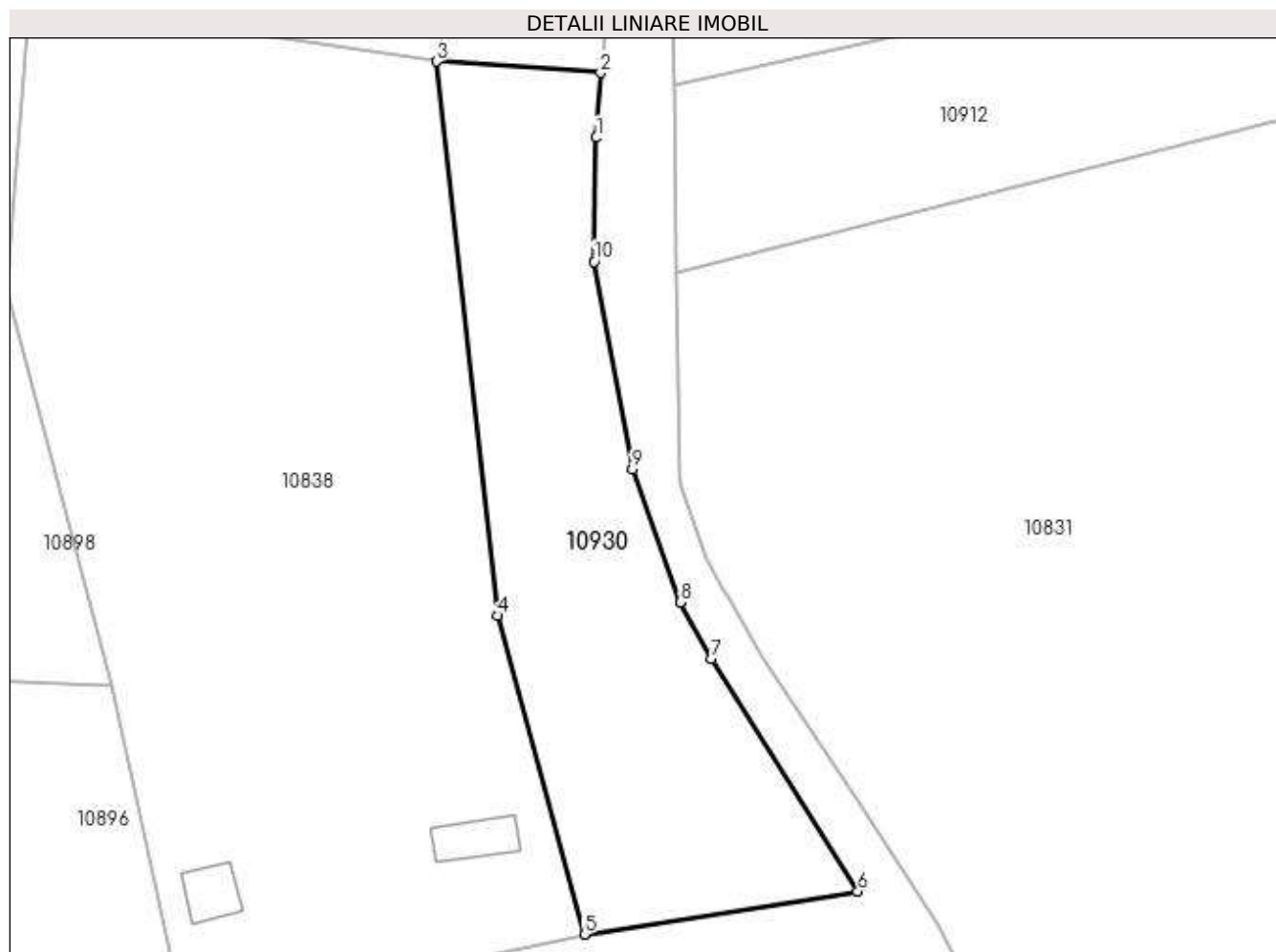
| Inscrieri privind dezmembramintele dreptului de proprietate, drepturi reale de garanție și sarcini | Referințe |
|--|-----------|
| NU SUNT | |

Anexa Nr. 1 La Partea I

Teren

| Nr cadastral | Suprafața (mp)* | Observații / Referințe |
|--------------|-----------------|------------------------|
| | 1.151 | |

* Suprafața este determinată în planul de proiecție Stereo 70.



Date referitoare la teren

| Crt | Categorie folosință | Intra vilan | Suprafața (mp) | Tarla | Parcelă | Nr. topo | Observații / Referințe |
|-----|---------------------|-------------|----------------|-------|---------|----------|------------------------|
| 1 | pasune | DA | 1.151 | 28 | 1096/1 | - | |

Lungime Segmente

1) Valorile lungimilor segmentelor sunt obținute din proiecție în plan.

| Punct început | X / Y | Punct sfârșit | X / Y | Lungime segment (** (m) |
|---------------|----------------------------|---------------|----------------------------|-------------------------|
| 1 | 588.738,275 388.370,187 | 2 | 588.738,658 388.375,779 | 5.605 |
| 2 | 588.738,658 388.375,779 | 3 | 588.724,481 388.376,752 | 14.21 |
| 3 | 588.724,481 388.376,752 | 4 | 588.729,794 388.328,953 | 48.093 |
| 4 | 588.729,794 388.328,953 | 5 | 588.737,242 388.301,458 | 28.486 |
| 5 | 588.737,242 388.301,458 | 6 | 588.760,844 388.305,156 | 23.89 |

| Punct început | X / Y | Punct sfârșit | X / Y | Lungime segment (** (m) |
|---------------|----------------------------|---------------|----------------------------|-------------------------|
| 6 | 588.760,844 388.305,156 | 7 | 588.748,243 388.325,234 | 23.705 |
| 7 | 588.748,243 388.325,234 | 8 | 588.745,555 388.330,117 | 5.574 |
| 8 | 588.745,555 388.330,117 | 9 | 588.741,401 388.341,571 | 12.184 |
| 9 | 588.741,401 388.341,571 | 10 | 588.738,094 388.359,498 | 18.229 |
| 10 | 588.738,094 388.359,498 | 1 | 588.738,275 388.370,187 | 10.691 |

** Lungimile segmentelor sunt determinate în planul de proiecție Stereo 70 și sunt rotunjite la 1 milimetru.

*** Distanța dintre puncte este formată din segmente cumulate ce sunt mai mici decât valoarea 1 milimetru.

**DATE DESPRE IMOBILUL NR. 10931**

Oficiul de Cadastru și Publicitate Imobiliară PRAHOVA
Biroul de Cadastru și Publicitate Imobiliară Ploiești

A. Partea I. Descrierea imobilului

TEREN Necunoscut

Adresa: Loc. Valea Orlei, Jud. Prahova

| Nr. Crt | Nr cadastral Nr. topografic | Suprafața* (mp) | Observații / Referințe |
|---------|-----------------------------|-----------------|---|
| A1 | | 5.550 | Sector cadastral:13 Teren neimpregmuit; |

B. Partea II. Proprietari și acte

| Inscrieri privitoare la dreptul de proprietate și alte drepturi reale | Referințe |
|--|-----------|
| / | |
| Act Administrativ nr. 91278, din 28/11/2002 emis de CJSDPAT PRAHOVA (TITLU DE PROPRIETATE;); | |
| B1 | A1 |
| Intabulare, drept de PROPRIETATE, dobândit prin Reconstituire, cota actuala 1/1, cota initiala 1/1 | |
| 1) CONSTANTIN NICOLAE | |
| 2) CONSTANTIN VASILE | |
| 3) CONSTANTIN IOAN | |
| 4) CONSTANTIN STELA | |
| 5) CONSTANTIN DOINA | |

C. Partea III. SARCINI .

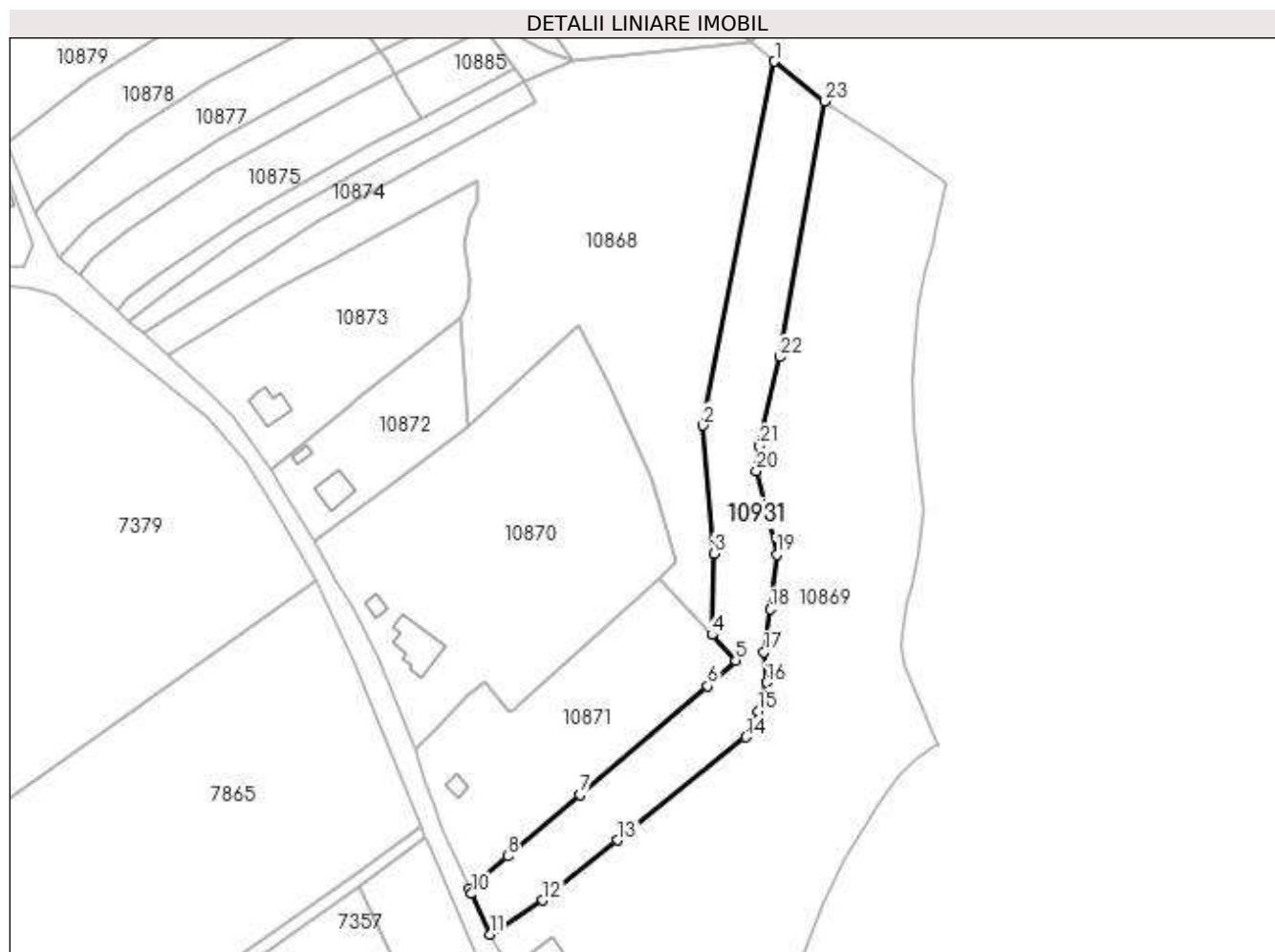
| Inscrieri privind dezmembramintele dreptului de proprietate, drepturi reale de garanție și sarcini | Referințe |
|--|-----------|
| NU SUNT | |

Anexa Nr. 1 La Partea I

Teren

| | | |
|--------------|-----------------|------------------------|
| Nr cadastral | Suprafața (mp)* | Observații / Referințe |
| | 5.550 | |

* Suprafața este determinată în planul de proiecție Stereo 70.



Date referitoare la teren

| Crt | Categorie folosință | Intra vilan | Suprafața (mp) | Tarla | Parcelă | Nr. topo | Observații / Referințe |
|-----|---------------------|-------------|----------------|-------|---------|----------|------------------------|
| 1 | vie | DA | 557 | 28 | 1037/2 | - | |
| 2 | vie | NU | 1.024 | 28 | 1037/2 | - | |
| 3 | pasune | NU | 3.668 | 28 | 1037/2 | - | |
| 4 | arabil | DA | 301 | 28 | - | - | |

Lungime Segmente

1) Valorile lungimilor segmentelor sunt obținute din proiecție în plan.

| Punct început | X / Y | Punct sfârșit | X / Y | Lungime segment (** (m) |
|---------------|----------------------------|---------------|----------------------------|-------------------------|
| 1 | 590.147,482 388.408,33 | 2 | 590.124,82 388.292,982 | 117.553 |
| 3 | 590.128,316 388.252,422 | 4 | 590.127,671 388.226,656 | 25.774 |
| 5 | 590.135,181 388.218,585 | 6 | 590.126,295 388.210,414 | 12.072 |

| Punct început | X / Y | Punct sfârșit | X / Y | Lungime segment (** (m) |
|---------------|----------------------------|---------------|----------------------------|-------------------------|
| 2 | 590.124,82 388.292,982 | 3 | 590.128,316 388.252,422 | 40.71 |
| 4 | 590.127,671 388.226,656 | 5 | 590.135,181 388.218,585 | 11.025 |
| 6 | 590.126,295 388.210,414 | 7 | 590.085,839 388.176,096 | 53.051 |

| Punct început | X / Y | Punct sfârșit | X / Y | Lungime segment (** (m)) |
|---------------|----------------------------|---------------|----------------------------|--------------------------|
| 7 | 590.085,839 388.176,096 | 8 | 590.062,843 388.156,588 | 30.156 |
| 9 | 590.050,671 388.146,236 | 10 | 590.051,398 388.144,62 | 1.772 |
| 11 | 590.057,289 388.131,777 | 12 | 590.074,081 388.142,532 | 19.941 |
| 13 | 590.097,796 388.161,577 | 14 | 590.138,397 388.194,285 | 52.137 |
| 15 | 590.142,248 388.202,568 | 16 | 590.144,875 388.211,541 | 9.35 |
| 17 | 590.144,085 388.221,239 | 18 | 590.146,153 388.234,78 | 13.698 |
| 19 | 590.148,115 388.252,101 | 20 | 590.141,847 388.278,494 | 27.127 |
| 21 | 590.142,731 388.286,544 | 22 | 590.149,054 388.314,703 | 28.86 |
| 23 | 590.163,514 388.395,687 | 1 | 590.147,482 388.408,33 | 20.417 |

| Punct început | X / Y | Punct sfârșit | X / Y | Lungime segment (** (m)) |
|---------------|----------------------------|---------------|----------------------------|--------------------------|
| 8 | 590.062,843 388.156,588 | 9 | 590.050,671 388.146,236 | 15.979 |
| 10 | 590.051,398 388.144,62 | 11 | 590.057,289 388.131,777 | 14.13 |
| 12 | 590.074,081 388.142,532 | 13 | 590.097,796 388.161,577 | 30.416 |
| 14 | 590.138,397 388.194,285 | 15 | 590.142,248 388.202,568 | 9.134 |
| 16 | 590.144,875 388.211,541 | 17 | 590.144,085 388.221,239 | 9.73 |
| 18 | 590.146,153 388.234,78 | 19 | 590.148,115 388.252,101 | 17.432 |
| 20 | 590.141,847 388.278,494 | 21 | 590.142,731 388.286,544 | 8.098 |
| 22 | 590.149,054 388.314,703 | 23 | 590.163,514 388.395,687 | 82.265 |

** Lungimile segmentelor sunt determinate în planul de proiecție Stereo 70 și sunt rotunjite la 1 milimetru.

*** Distanța dintre puncte este formată din segmente cumulate ce sunt mai mici decât valoarea 1 milimetru.

**DATE DESPRE IMOBILUL NR. 10932**

Oficiul de Cadastru și Publicitate Imobiliară PRAHOVA
Biroul de Cadastru și Publicitate Imobiliară Ploiești

A. Partea I. Descrierea imobilului

TEREN Intravilan

Adresa: Loc. Bighilin, Jud. Prahova

| Nr. Crt | Nr cadastral Nr. topografic | Suprafața* (mp) | Observații / Referințe |
|---------|-----------------------------|-----------------|---|
| A1 | | 989 | Sector cadastral:13 Teren neimprejmuit; |

B. Partea II. Proprietari și acte

| Inscrieri privitoare la dreptul de proprietate și alte drepturi reale | Referințe |
|--|-----------|
| / | |
| Act Normativ nr. 7, din 13/03/1996 emis de PARLAMENTUL ROMANIEI (LEGE;); | |
| B1 | A1 |
| Inscrierea provizorie, drept de PROPRIETATE, dobandit prin Lege, cota actuala 1/1, cota initiala 1/1 1) COMUNA BUCOV, CIF:2843531 | |

C. Partea III. SARCINI .

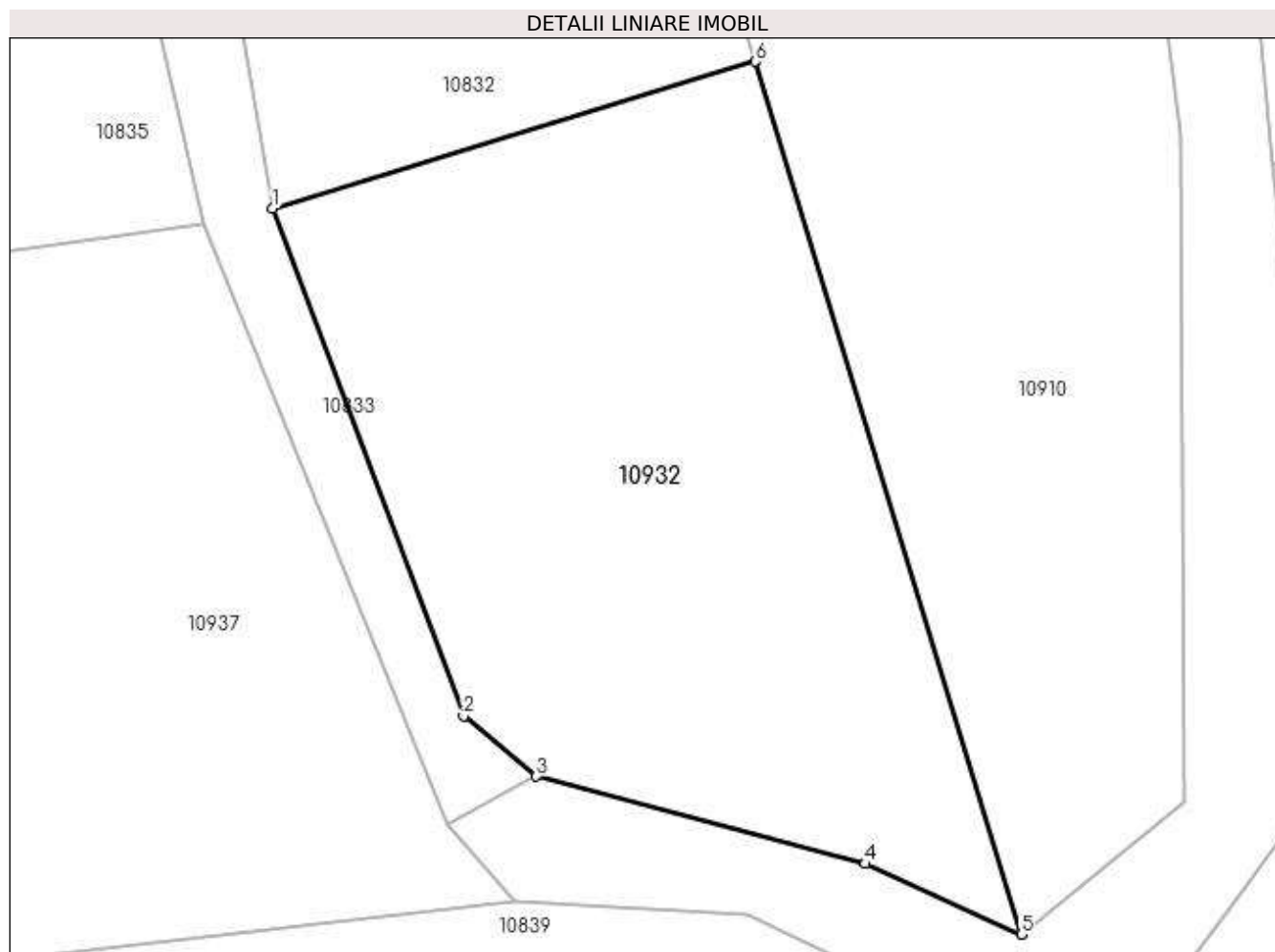
| Inscrieri privind dezmembramintele dreptului de proprietate, drepturi reale de garanție și sarcini | Referințe |
|--|-----------|
| NU SUNT | |

Anexa Nr. 1 La Partea I

Teren

| Nr cadastral | Suprafața (mp)* | Observații / Referințe |
|--------------|-----------------|------------------------|
| | 989 | |

* Suprafața este determinată în planul de proiecție Stereo 70.



Date referitoare la teren

| Crt | Categorie folosință | Intravilan | Suprafața (mp) | Tarla | Parcelă | Nr. topo | Observații / Referințe |
|-----|---------------------|------------|----------------|-------|---------|----------|------------------------|
| 1 | faneata | DA | 989 | 28 | 1115 | - | |

Lungime Segmente

1) Valorile lungimilor segmentelor sunt obținute din proiecție în plan.

| Punct început | X / Y | Punct sfârșit | X / Y | Lungime segment (** (m) |
|---------------|----------------------------|---------------|----------------------------|-------------------------|
| 1 | 588.706,693 388.455,351 | 2 | 588.716,753 388.428,564 | 28.614 |
| 2 | 588.716,753 388.428,564 | 3 | 588.720,604 388.425,378 | 4.998 |
| 3 | 588.720,604 388.425,378 | 4 | 588.737,957 388.420,77 | 17.954 |
| 4 | 588.737,957 388.420,77 | 5 | 588.746,202 388.417,045 | 9.047 |
| 5 | 588.746,202 388.417,045 | 6 | 588.732,154 388.463,114 | 48.163 |

| Punct început | X / Y | Punct sfârşit | X / Y | Lungime segment (** (m) |
|---------------|----------------------------|---------------|----------------------------|-------------------------|
| 6 | 588.732,154 388.463,114 | 1 | 588.706,693 388.455,351 | 26.618 |

** Lungimile segmentelor sunt determinate în planul de proiecţie Stereo 70 şi sunt rotunjite la 1 milimetru.

*** Distanţa dintre puncte este formată din segmente cumulate ce sunt mai mici decât valoarea 1 milimetru.

**DATE DESPRE IMOBILUL NR. 10933**

Oficiul de Cadastru și Publicitate Imobiliară PRAHOVA
Biroul de Cadastru și Publicitate Imobiliară Ploiești

A. Partea I. Descrierea imobilului

TEREN Intravilan

Adresa: Loc. Bighilin, Jud. Prahova

| Nr. Crt | Nr cadastral Nr. topografic | Suprafața* (mp) | Observații / Referințe |
|---------|-----------------------------|-----------------|---|
| A1 | | 1.000 | Sector cadastral:13 Teren neimprejmuit; |

B. Partea II. Proprietari și acte

| Inscrieri privitoare la dreptul de proprietate și alte drepturi reale | Referințe |
|---|-----------|
| / | |
| Act Administrativ nr. 39285, din 24/07/1996 emis de CJSDPAT PRAHOVA (TITLU DE PROPRIETATE;); | |
| B1 | A1 |
| Intabulare, drept de PROPRIETATE, dobandit prin Reconstituire, cota actuala 1/1, cota initiala 1/1 1) SAVU ANA | |

C. Partea III. SARCINI .

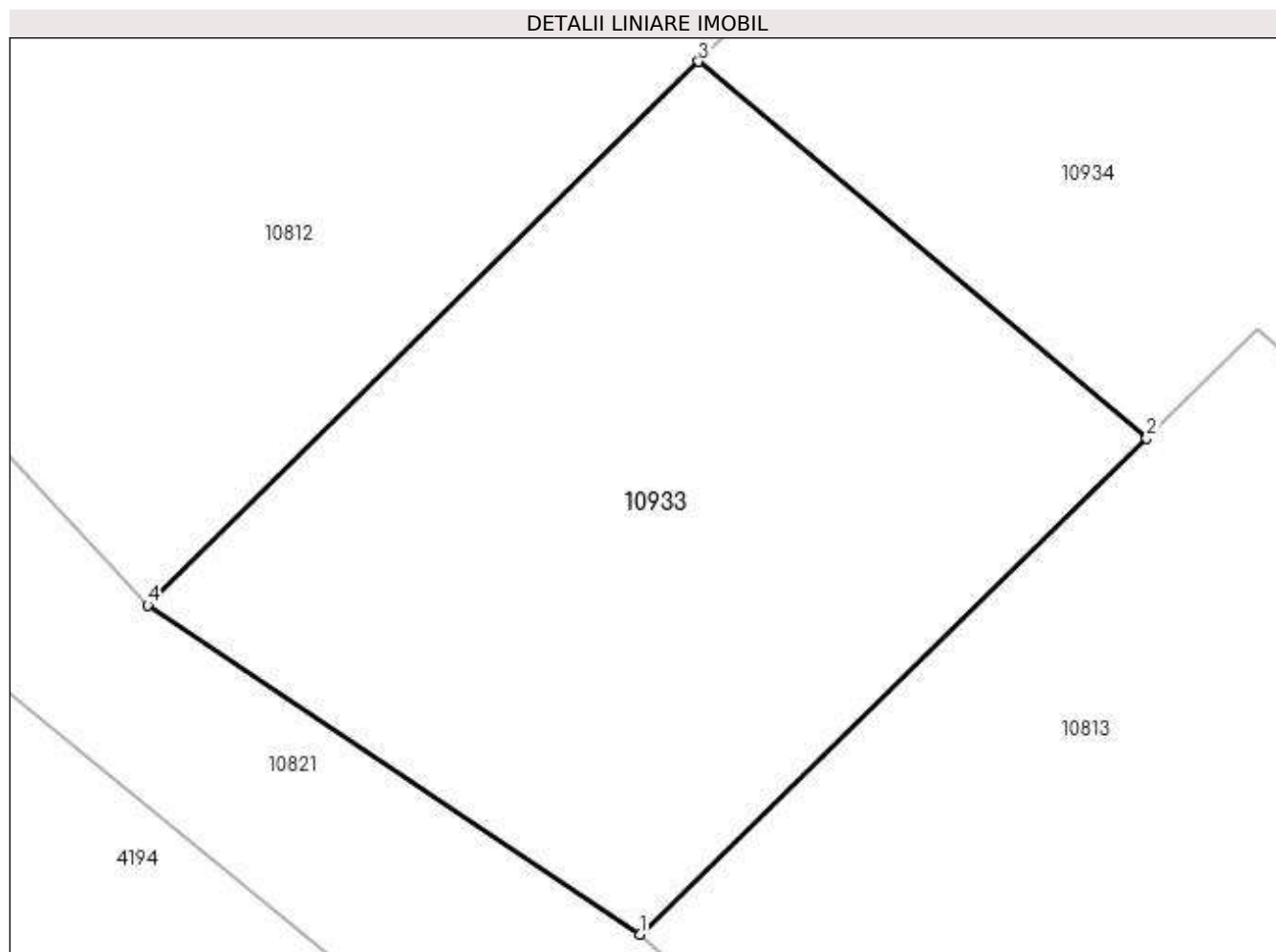
| Inscrieri privind dezmembramintele dreptului de proprietate, drepturi reale de garanție și sarcini | Referințe |
|--|-----------|
| NU SUNT | |

Anexa Nr. 1 La Partea I

Teren

| | | |
|--------------|-----------------|------------------------|
| Nr cadastral | Suprafața (mp)* | Observații / Referințe |
| | 1.000 | |

* Suprafața este determinată în planul de proiecție Stereo 70.



Date referitoare la teren

| Crt | Categorie folosință | Intravilan | Suprafața (mp) | Tarla | Parcelă | Nr. topo | Observații / Referințe |
|-----|---------------------|------------|----------------|-------|---------|----------|------------------------|
| 1 | pasune | DA | 1.000 | 29 | 1137 | - | |

Lungime Segmente

1) Valorile lungimilor segmentelor sunt obținute din proiecție în plan.

| Punct început | X / Y | Punct sfârșit | X / Y | Lungime segment (** (m) |
|---------------|----------------------------|---------------|----------------------------|-------------------------|
| 1 | 588.446,864 388.350,453 | 2 | 588.471,283 388.374,335 | 34.156 |
| 2 | 588.471,283 388.374,335 | 3 | 588.449,698 388.392,47 | 28.192 |
| 3 | 588.449,698 388.392,47 | 4 | 588.423,156 388.366,3 | 37.274 |
| 4 | 588.423,156 388.366,3 | 1 | 588.446,864 388.350,453 | 28.517 |

**** Lungimile segmentelor sunt determinate în planul de proiecție Stereo 70 și sunt rotunjite la 1 milimetru.**

***** Distanța dintre puncte este formată din segmente cumulate ce sunt mai mici decât valoarea 1 milimetru.**

**DATE DESPRE IMOBILUL NR. 10934**

Oficiul de Cadastru și Publicitate Imobiliară PRAHOVA
Biroul de Cadastru și Publicitate Imobiliară Ploiești

A. Partea I. Descrierea imobilului

TEREN Intravilan

Adresa: Loc. Bighilin, Jud. Prahova

| Nr. Crt | Nr cadastral Nr. topografic | Suprafața* (mp) | Observații / Referințe |
|---------|-----------------------------|-----------------|---|
| A1 | | 1.275 | Sector cadastral:13 Teren neimprejmuit; |

B. Partea II. Proprietari și acte

| Inscrieri privitoare la dreptul de proprietate și alte drepturi reale | | Referințe |
|---|--|-----------|
| / | | |
| Act Normativ nr. 7, din 13/03/1996 emis de PARLAMENTUL ROMANIEI (LEGE;); | | |
| B1 | Inscrierea provizorie, drept de PROPRIETATE, dobandit prin Lege, cota actuala 1/1, cota initiala 1/1 1) COMUNA BUCOV, CIF:2843531 | A1 |

C. Partea III. SARCINI .

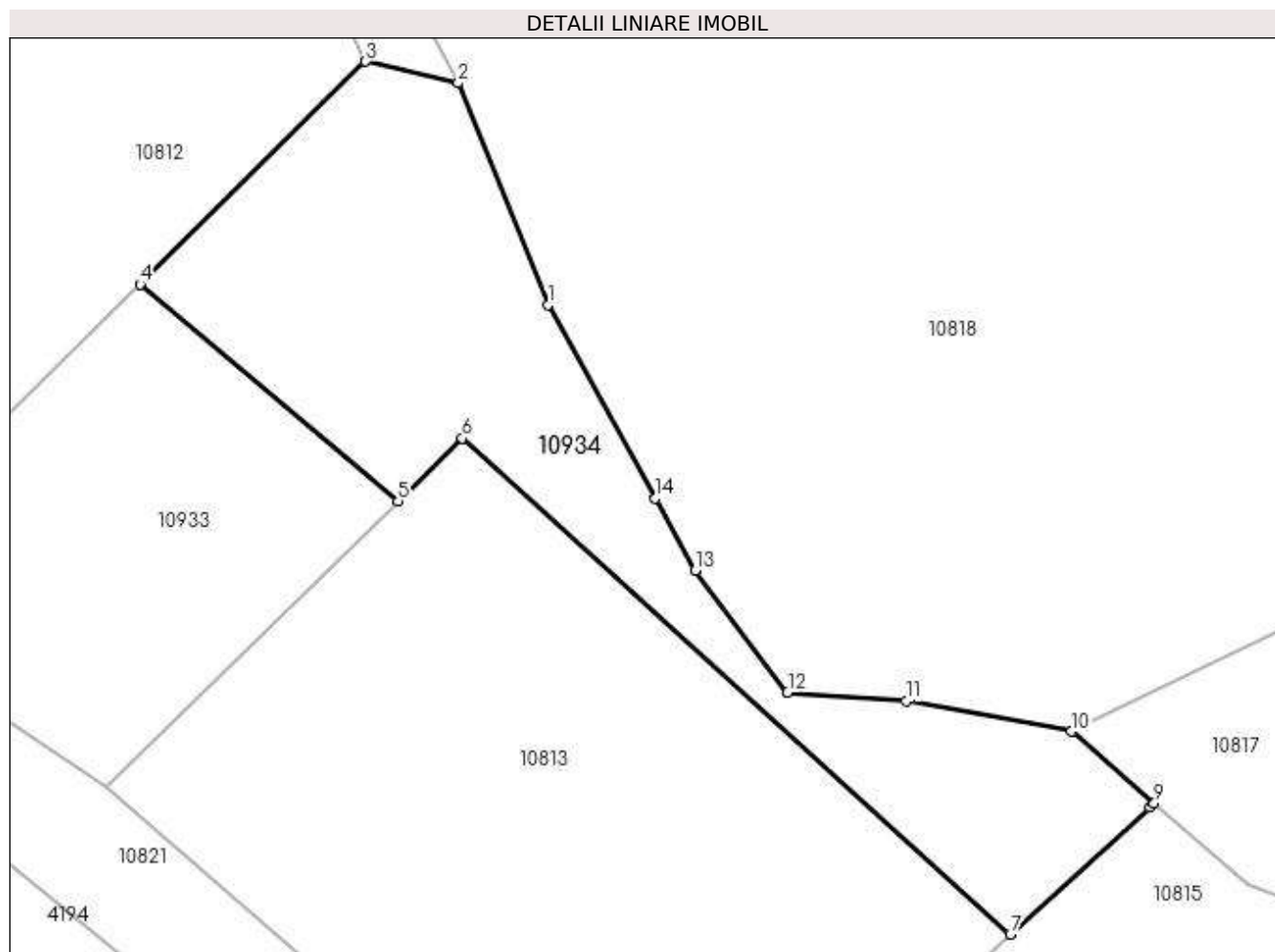
| Inscrieri privind dezmembramintele dreptului de proprietate, drepturi reale de garanție și sarcini | Referințe |
|--|-----------|
| NU SUNT | |

Anexa Nr. 1 La Partea I

Teren

| | | |
|--------------|-----------------|------------------------|
| Nr cadastral | Suprafața (mp)* | Observații / Referințe |
| | 1.275 | |

* Suprafața este determinată în planul de proiecție Stereo 70.



Date referitoare la teren

| Crt | Categorie folosință | Intra vilan | Suprafața (mp) | Tarla | Parcelă | Nr. topo | Observații / Referințe |
|-----|---------------------|-------------|----------------|-------|---------|----------|------------------------|
| 1 | pasune | DA | 1.275 | 29 | 1137 | - | |

Lungime Segmente

1) Valorile lungimilor segmentelor sunt obținute din proiecție în plan.

| Punct început | X / Y | Punct sfârșit | X / Y | Lungime segment (** (m) |
|---------------|----------------------------|---------------|----------------------------|-------------------------|
| 1 | 588.483,826 388.390,755 | 2 | 588.476,323 388.409,285 | 19.991 |
| 2 | 588.476,323 388.409,285 | 3 | 588.468,584 388.411,091 | 7.947 |
| 3 | 588.468,584 388.411,091 | 4 | 588.449,698 388.392,47 | 26.522 |
| 4 | 588.449,698 388.392,47 | 5 | 588.471,283 388.374,335 | 28.192 |
| 5 | 588.471,283 388.374,335 | 6 | 588.476,658 388.379,592 | 7.518 |

| Punct început | X / Y | Punct sfârşit | X / Y | Lungime segment (** (m) |
|---------------|----------------------------|---------------|----------------------------|-------------------------|
| 6 | 588.476,658 388.379,592 | 7 | 588.522,51 388.338,109 | 61.832 |
| 7 | 588.522,51 388.338,109 | 8 | 588.534,166 388.348,726 | 15.767 |
| 8 | 588.534,166 388.348,726 | 9 | 588.534,546 388.349,072 | 0.514 |
| 9 | 588.534,546 388.349,072 | 10 | 588.527,625 388.355,083 | 9.167 |
| 10 | 588.527,625 388.355,083 | 11 | 588.513,781 388.357,604 | 14.072 |
| 11 | 588.513,781 388.357,604 | 12 | 588.503,883 388.358,355 | 9.926 |
| 12 | 588.503,883 388.358,355 | 13 | 588.496,17 388.368,536 | 12.773 |
| 13 | 588.496,17 388.368,536 | 14 | 588.492,821 388.374,563 | 6.895 |
| 14 | 588.492,821 388.374,563 | 1 | 588.483,826 388.390,755 | 18.523 |

** Lungimile segmentelor sunt determinate în planul de proiecție Stereo 70 și sunt rotunjite la 1 milimetru.

*** Distanța dintre puncte este formată din segmente cumulate ce sunt mai mici decât valoarea 1 milimetru.

**DATE DESPRE IMOBILUL NR. 10935**

Oficiul de Cadastru și Publicitate Imobiliară PRAHOVA
Biroul de Cadastru și Publicitate Imobiliară Ploiești

A. Partea I. Descrierea imobilului

TEREN Extravilan

Adresa: Jud. Prahova

| Nr. Crt | Nr cadastral Nr. topografic | Suprafața* (mp) | Observații / Referințe |
|---------|-----------------------------|-----------------|---|
| A1 | | 2.383 | Sector cadastral:13 Teren neimprejmuit; |

B. Partea II. Proprietari și acte

| Inscrieri privitoare la dreptul de proprietate și alte drepturi reale | | Referințe |
|---|--|-----------|
| / | | |
| Act Normativ nr. 7, din 13/03/1996 emis de PARLAMENTUL ROMANIEI (LEGE;); | | |
| B1 | Inscrierea provizorie, drept de PROPRIETATE, dobandit prin Lege, cota actuala 1/1, cota initiala 1/1 1) COMUNA BUCOV, CIF:2843531 | A1 |

C. Partea III. SARCINI .

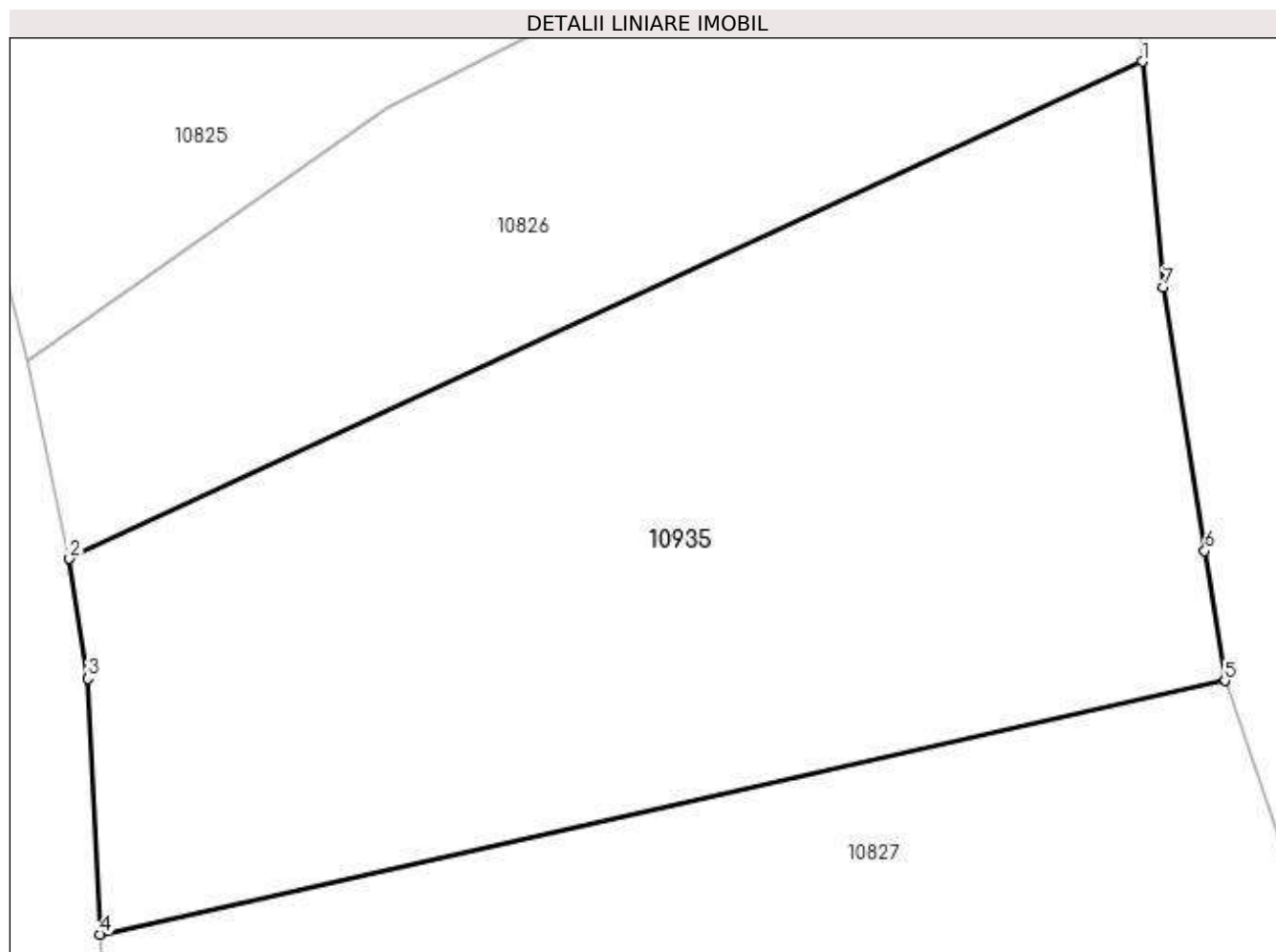
| Inscrieri privind dezmembramintele dreptului de proprietate, drepturi reale de garanție și sarcini | Referințe |
|--|-----------|
| NU SUNT | |

Anexa Nr. 1 La Partea I

Teren

| Nr cadastral | Suprafața (mp)* | Observații / Referințe |
|--------------|-----------------|------------------------|
| | 2.383 | |

* Suprafața este determinată în planul de proiecție Stereo 70.



Date referitoare la teren

| Crt | Categorie folosință | Intra vilan | Suprafața (mp) | Tarla | Parcelă | Nr. topo | Observații / Referințe |
|-----|---------------------|-------------|----------------|-------|-------------------------|----------|------------------------|
| 1 | pasune | NU | 2.383 | 28 | 1109,1108,1 107,1106 | - | |

Lungime Segmente

1) Valorile lungimilor segmentelor sunt obținute din proiecție în plan.

| Punct început | X / Y | Punct sfârșit | X / Y | Lungime segment (** (m) |
|---------------|----------------------------|---------------|----------------------------|-------------------------|
| 1 | 588.824,236 388.555,348 | 2 | 588.754,445 388.523,025 | 76.913 |
| 2 | 588.754,445 388.523,025 | 3 | 588.755,653 388.515,225 | 7.893 |
| 3 | 588.755,653 388.515,225 | 4 | 588.756,425 388.498,602 | 16.641 |
| 4 | 588.756,425 388.498,602 | 5 | 588.829,596 388.515,09 | 75.006 |
| 5 | 588.829,596 388.515,09 | 6 | 588.828,296 388.523,539 | 8.548 |

| Punct început | X / Y | Punct sfârșit | X / Y | Lungime segment (** (m) |
|---------------|----------------------------|---------------|----------------------------|-------------------------|
| 6 | 588.828,296 388.523,539 | 7 | 588.825,615 388.540,664 | 17.334 |
| 7 | 588.825,615 388.540,664 | 1 | 588.824,236 388.555,348 | 14.749 |

** Lungimile segmentelor sunt determinate în planul de proiecție Stereo 70 și sunt rotunjite la 1 milimetru.

*** Distanța dintre puncte este formată din segmente cumulate ce sunt mai mici decât valoarea 1 milimetru.

**DATE DESPRE IMOBILUL NR. 10936**

Oficiul de Cadastru și Publicitate Imobiliară PRAHOVA
Biroul de Cadastru și Publicitate Imobiliară Ploiești

A. Partea I. Descrierea imobilului

TEREN Extravilan

Adresa: Jud. Prahova

| Nr. Crt | Nr cadastral Nr. topografic | Suprafața* (mp) | Observații / Referințe |
|---------|-----------------------------|-----------------|---|
| A1 | | 3.839 | Sector cadastral:13 Teren neimprejmuit; |

B. Partea II. Proprietari și acte

| Inscrieri privitoare la dreptul de proprietate și alte drepturi reale | | Referințe |
|---|--|-----------|
| / | | |
| Act Normativ nr. 7, din 13/03/1996 emis de PARLAMENTUL ROMANIEI (LEGE;); | | |
| B1 | Inscrierea provizorie, drept de PROPRIETATE, dobandit prin Lege, cota actuala 1/1, cota initiala 1/1 1) COMUNA BUCOV, CIF:2843531 | A1 |

C. Partea III. SARCINI .

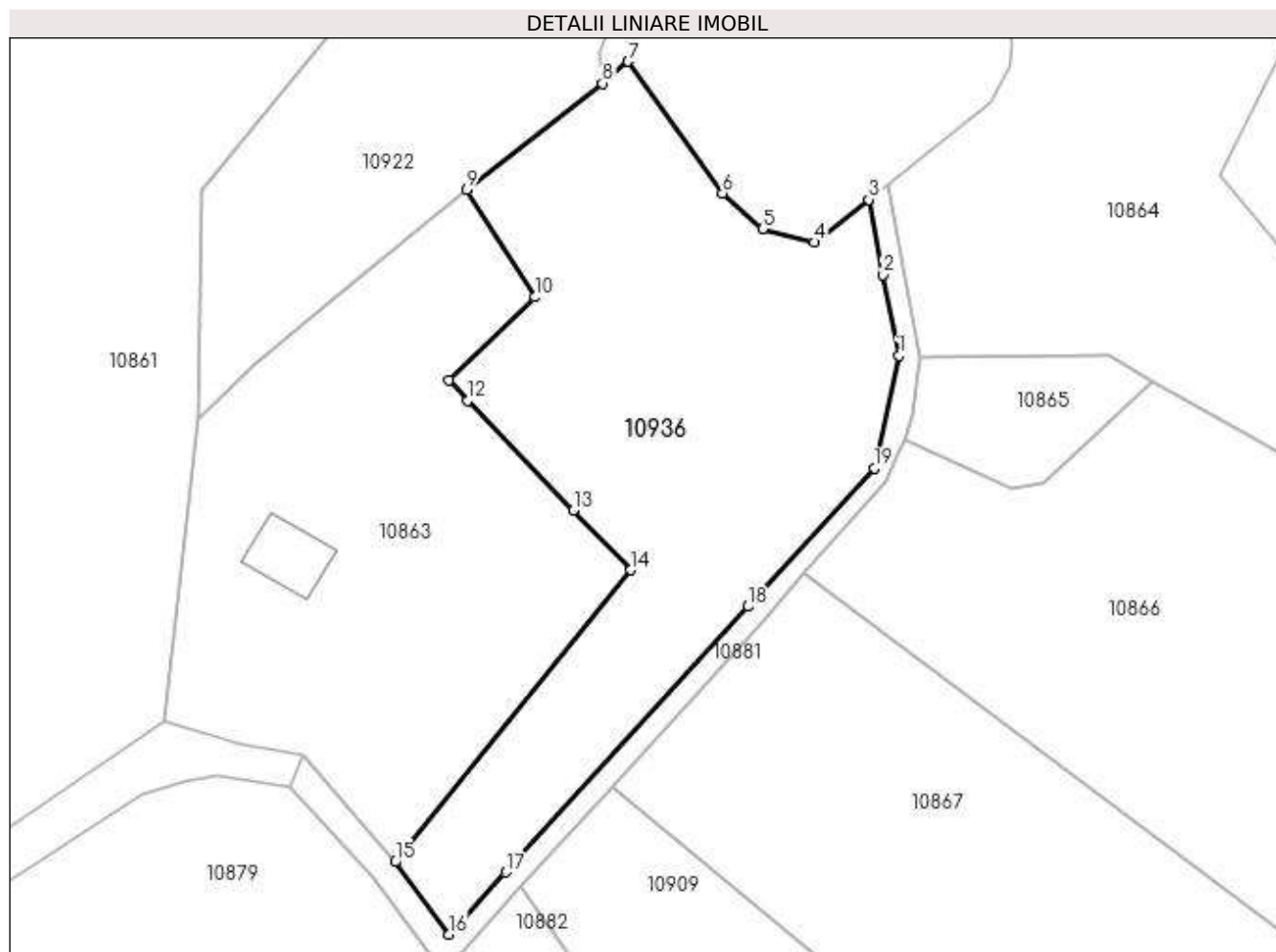
| Inscrieri privind dezmembramintele dreptului de proprietate, drepturi reale de garanție și sarcini | Referințe |
|--|-----------|
| NU SUNT | |

Anexa Nr. 1 La Partea I

Teren

| Nr cadastral | Suprafața (mp)* | Observații / Referințe |
|--------------|-----------------|------------------------|
| | 3.839 | |

* Suprafața este determinată în planul de proiecție Stereo 70.



Date referitoare la teren

| Crt | Categorie folosință | Intra vilan | Suprafața (mp) | Tarla | Parcelă | Nr. topo | Observații / Referințe |
|-----|---------------------|-------------|----------------|-------|----------------|----------|------------------------|
| 1 | pasune | NU | 3.839 | 28 | 1044,1045,1047 | - | |

Lungime Segmente

1) Valorile lungimilor segmentelor sunt obținute din proiecție în plan.

| Punct început | X / Y | Punct sfârșit | X / Y | Lungime segment (** (m) |
|---------------|----------------------------|---------------|----------------------------|-------------------------|
| 1 | 590.090,42 388.550,391 | 2 | 590.088,172 388.561,967 | 11.792 |
| 2 | 590.088,172 388.561,967 | 3 | 590.086,094 388.572,672 | 10.905 |
| 3 | 590.086,094 388.572,672 | 4 | 590.078,352 388.566,577 | 9.853 |
| 4 | 590.078,352 388.566,577 | 5 | 590.070,936 388.568,467 | 7.653 |
| 5 | 590.070,936 388.568,467 | 6 | 590.065,211 388.573,563 | 7.665 |

| Punct început | X / Y | Punct sfârşit | X / Y | Lungime segment (** (m) |
|---------------|----------------------------|---------------|----------------------------|-------------------------|
| 6 | 590.065,211 388.573,563 | 7 | 590.051,783 388.592,374 | 23.112 |
| 7 | 590.051,783 388.592,374 | 8 | 590.048,105 388.589,272 | 4.811 |
| 8 | 590.048,105 388.589,272 | 9 | 590.028,724 388.574,137 | 24.59 |
| 9 | 590.028,724 388.574,137 | 10 | 590.038,45 388.558,77 | 18.186 |
| 10 | 590.038,45 388.558,77 | 11 | 590.026,136 388.546,878 | 17.119 |
| 11 | 590.026,136 388.546,878 | 12 | 590.028,896 388.544,006 | 3.983 |
| 12 | 590.028,896 388.544,006 | 13 | 590.043,949 388.528,334 | 21.73 |
| 13 | 590.043,949 388.528,334 | 14 | 590.052,139 388.519,838 | 11.801 |
| 14 | 590.052,139 388.519,838 | 15 | 590.018,521 388.478,203 | 53.513 |
| 15 | 590.018,521 388.478,203 | 16 | 590.026,184 388.467,865 | 12.868 |
| 16 | 590.026,184 388.467,865 | 17 | 590.034,275 388.476,724 | 11.998 |
| 17 | 590.034,275 388.476,724 | 18 | 590.068,888 388.514,619 | 51.323 |
| 18 | 590.068,888 388.514,619 | 19 | 590.086,892 388.534,331 | 26.697 |
| 19 | 590.086,892 388.534,331 | 1 | 590.090,42 388.550,391 | 16.443 |

** Lungimile segmentelor sunt determinate în planul de proiecţie Stereo 70 şi sunt rotunjite la 1 milimetru.

*** Distanţa dintre puncte este formată din segmente cumulate ce sunt mai mici decât valoarea 1 milimetru.

**DATE DESPRE IMOBILUL NR. 10937**

Oficiul de Cadastru și Publicitate Imobiliară PRAHOVA
Biroul de Cadastru și Publicitate Imobiliară Ploiești

A. Partea I. Descrierea imobilului

TEREN Intravilan

Adresa: Loc. Bighilin, Jud. Prahova

| Nr. Crt | Nr cadastral Nr. topografic | Suprafața* (mp) | Observații / Referințe |
|---------|-----------------------------|-----------------|---|
| A1 | | 873 | Sector cadastral:13 Teren neimprejmuit; |

B. Partea II. Proprietari și acte

| Inscrieri privitoare la dreptul de proprietate și alte drepturi reale | Referințe |
|--|-----------|
| / | |
| Act Normativ nr. 7, din 13/03/1996 emis de PARLAMENTUL ROMANIEI (LEGE;); | |
| B1 | A1 |
| Inscrierea provizorie, drept de PROPRIETATE, dobandit prin Lege, cota actuala 1/1, cota initiala 1/1 1) COMUNA BUCOV, CIF:2843531 | |

C. Partea III. SARCINI .

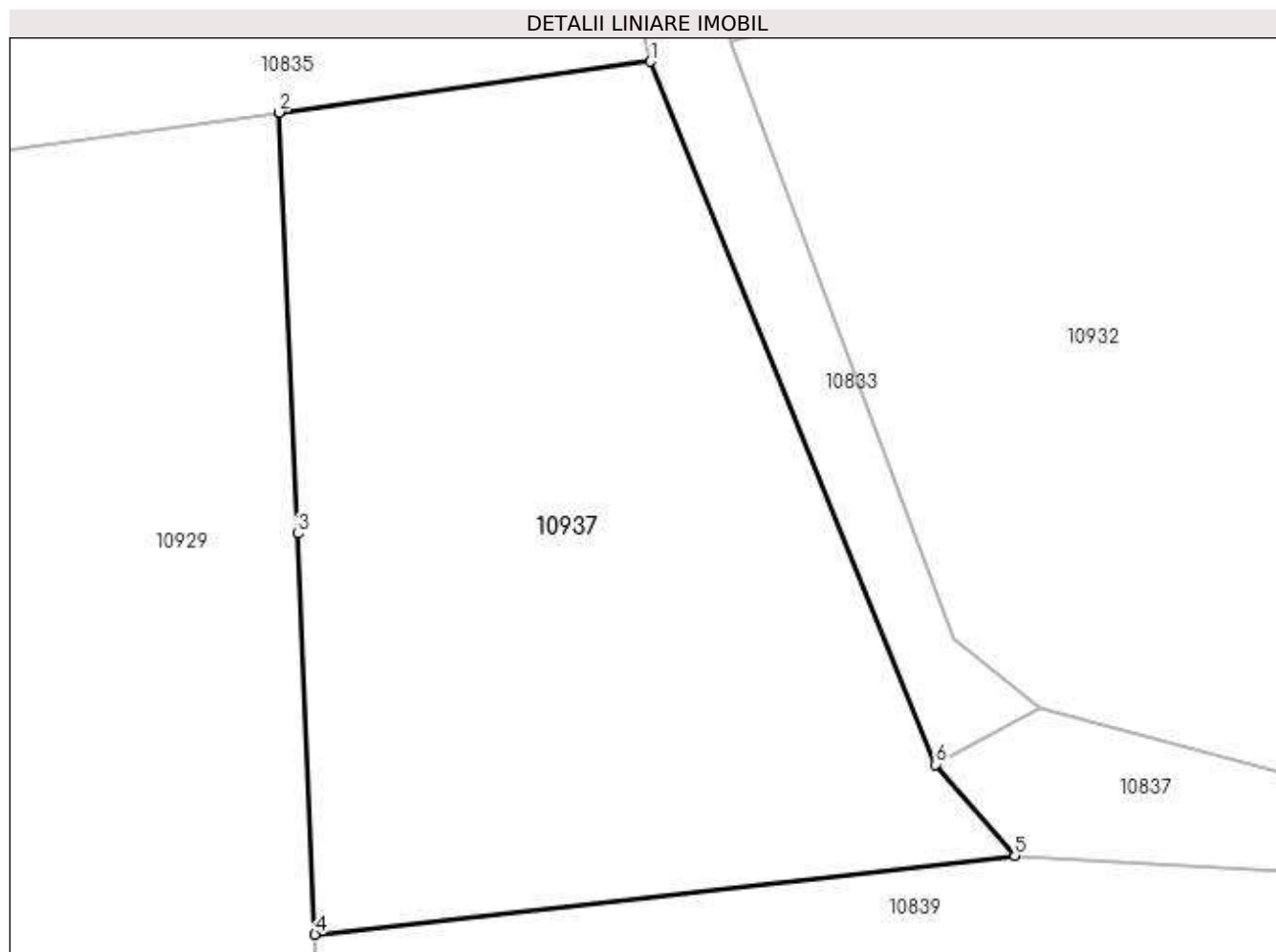
| Inscrieri privind dezmembramintele dreptului de proprietate, drepturi reale de garanție și sarcini | Referințe |
|--|-----------|
| NU SUNT | |

Anexa Nr. 1 La Partea I

Teren

| | | |
|--------------|-----------------|------------------------|
| Nr cadastral | Suprafața (mp)* | Observații / Referințe |
| | 873 | |

* Suprafața este determinată în planul de proiecție Stereo 70.



Date referitoare la teren

| Crt | Categorie folosință | Intra vilan | Suprafața (mp) | Tarla | Parcelă | Nr. topo | Observații / Referințe |
|-----|---------------------|-------------|----------------|-------|---------|----------|------------------------|
| 1 | faneata | DA | 873 | 28 | 1125 | - | |

Lungime Segmente

1) Valorile lungimilor segmentelor sunt obținute din proiecție în plan.

| Punct început | X / Y | Punct sfârșit | X / Y | Lungime segment (** (m) |
|---------------|----------------------------|---------------|----------------------------|-------------------------|
| 1 | 588.703,065 388.454,512 | 2 | 588.686,357 388.452,225 | 16.864 |
| 2 | 588.686,357 388.452,225 | 3 | 588.687,179 388.433,272 | 18.971 |
| 3 | 588.687,179 388.433,272 | 4 | 588.687,961 388.415,23 | 18.059 |
| 4 | 588.687,961 388.415,23 | 5 | 588.719,483 388.418,756 | 31.719 |
| 5 | 588.719,483 388.418,756 | 6 | 588.715,906 388.422,875 | 5.455 |

| Punct început | X / Y | Punct sfârșit | X / Y | Lungime segment (** (m) |
|---------------|----------------------------|---------------|----------------------------|-------------------------|
| 6 | 588.715,906 388.422,875 | 1 | 588.703,065 388.454,512 | 34.144 |

** Lungimile segmentelor sunt determinate în planul de proiecție Stereo 70 și sunt rotunjite la 1 milimetru.

*** Distanța dintre puncte este formată din segmente cumulate ce sunt mai mici decât valoarea 1 milimetru.

**DATE DESPRE IMOBILUL NR. 10938**

Oficiul de Cadastru și Publicitate Imobiliară PRAHOVA
Biroul de Cadastru și Publicitate Imobiliară Ploiești

A. Partea I. Descrierea imobilului

TEREN Intravilan

Adresa: Loc. Bighilin, Jud. Prahova

| Nr. Crt | Nr cadastral Nr. topografic | Suprafața* (mp) | Observații / Referințe |
|---------|-----------------------------|-----------------|---|
| A1 | | 938 | Sector cadastral:13 Teren neimprejmuit; |

B. Partea II. Proprietari și acte

| Inscrieri privitoare la dreptul de proprietate și alte drepturi reale | Referințe |
|--|-----------|
| / | |
| Act Normativ nr. 7, din 13/03/1996 emis de PARLAMENTUL ROMANIEI (LEGE;); | |
| B1 | A1 |
| Inscrierea provizorie, drept de PROPRIETATE, dobandit prin Lege, cota actuala 1/1, cota initiala 1/1 1) COMUNA BUCOV, CIF:2843531 | |

C. Partea III. SARCINI .

| Inscrieri privind dezmembramintele dreptului de proprietate, drepturi reale de garanție și sarcini | Referințe |
|--|-----------|
| NU SUNT | |

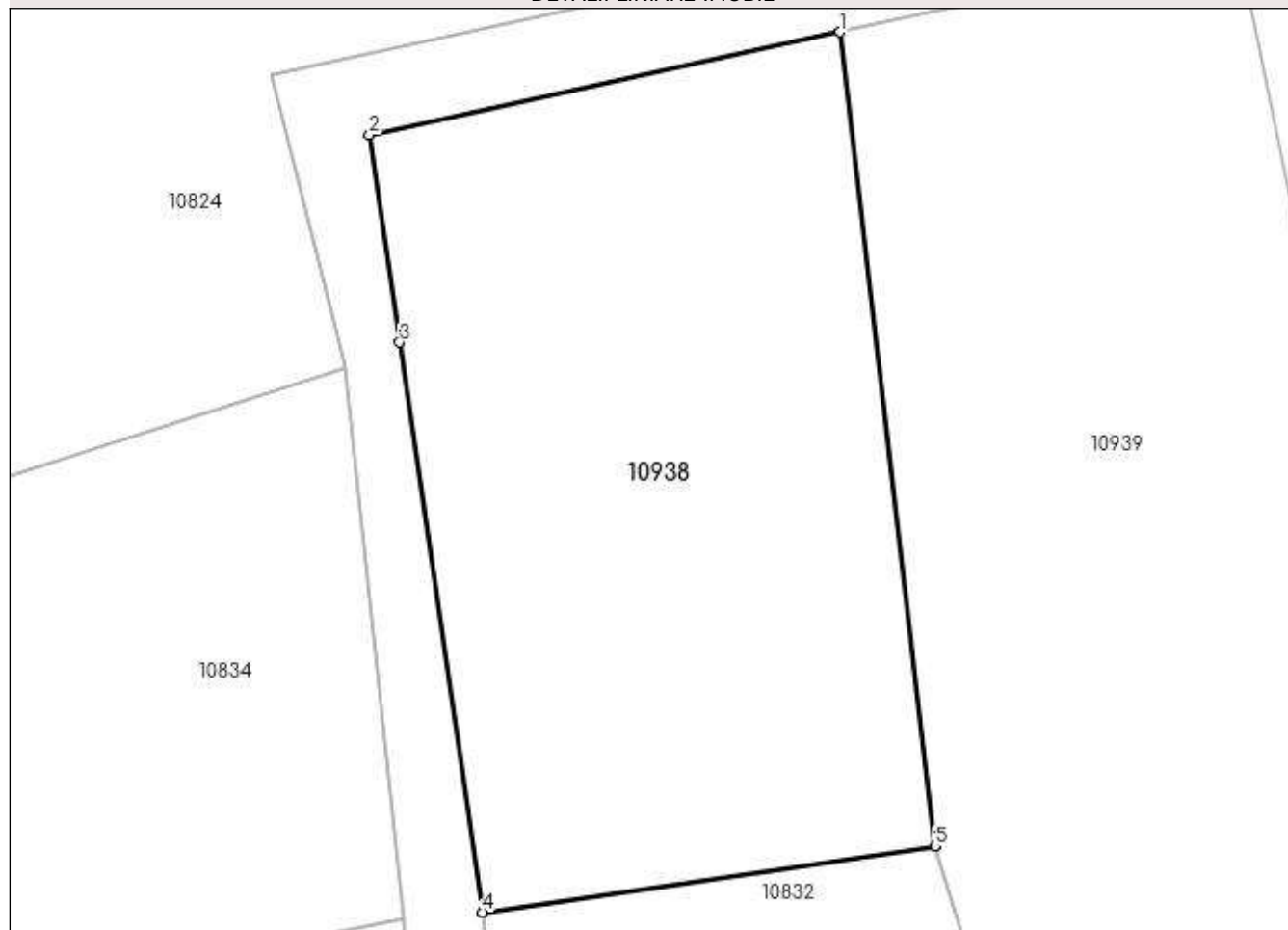
Anexa Nr. 1 La Partea I

Teren

| | | |
|--------------|-----------------|------------------------|
| Nr cadastral | Suprafața (mp)* | Observații / Referințe |
| | 938 | |

* Suprafața este determinată în planul de proiecție Stereo 70.

DETALII LINIARE IMOBIL



Date referitoare la teren

| Crt | Categorie folosință | Intravilan | Suprafața (mp) | Tarla | Parcelă | Nr. topo | Observații / Referințe |
|-----|---------------------|------------|----------------|-------|---------|----------|------------------------|
| 1 | pasune | DA | 938 | 28 | 1117 | - | |

Lungime Segmente

1) Valorile lungimilor segmentelor sunt obținute din proiecție în plan.

| Punct început | X / Y | Punct sfârșit | X / Y | Lungime segment (** (m) |
|---------------|----------------------------|---------------|----------------------------|-------------------------|
| 1 | 588.717,798 388.549,483 | 2 | 588.694,281 388.544,352 | 24.07 |
| 2 | 588.694,281 388.544,352 | 3 | 588.695,797 388.533,995 | 10.467 |
| 3 | 588.695,797 388.533,995 | 4 | 588.699,943 388.505,542 | 28.753 |
| 4 | 588.699,943 388.505,542 | 5 | 588.722,553 388.508,84 | 22.849 |
| 5 | 588.722,553 388.508,84 | 1 | 588.717,798 388.549,483 | 40.92 |

**** Lungimile segmentelor sunt determinate în planul de proiecție Stereo 70 și sunt rotunjite la 1 milimetru.**

***** Distanța dintre puncte este formată din segmente cumulate ce sunt mai mici decât valoarea 1 milimetru.**

**DATE DESPRE IMOBILUL NR. 10939**

Oficiul de Cadastru și Publicitate Imobiliară PRAHOVA
Biroul de Cadastru și Publicitate Imobiliară Ploiești

A. Partea I. Descrierea imobilului

TEREN Intravilan

Adresa: Loc. Bighilin, Jud. Prahova

| Nr. Crt | Nr cadastral Nr. topografic | Suprafața* (mp) | Observații / Referințe |
|---------|-----------------------------|-----------------|---|
| A1 | | 1.189 | Sector cadastral:13 Teren neimprejmuit; |

B. Partea II. Proprietari și acte

| Inscrieri privitoare la dreptul de proprietate și alte drepturi reale | | Referințe |
|---|--|-----------|
| / | | |
| Act Normativ nr. 7, din 13/03/1996 emis de PARLAMENTUL ROMANIEI (LEGE;); | | |
| B1 | Inscrierea provizorie, drept de PROPRIETATE, dobandit prin Lege, cota actuala 1/1, cota initiala 1/1 1) COMUNA BUCOV, CIF:2843531 | A1 |

C. Partea III. SARCINI .

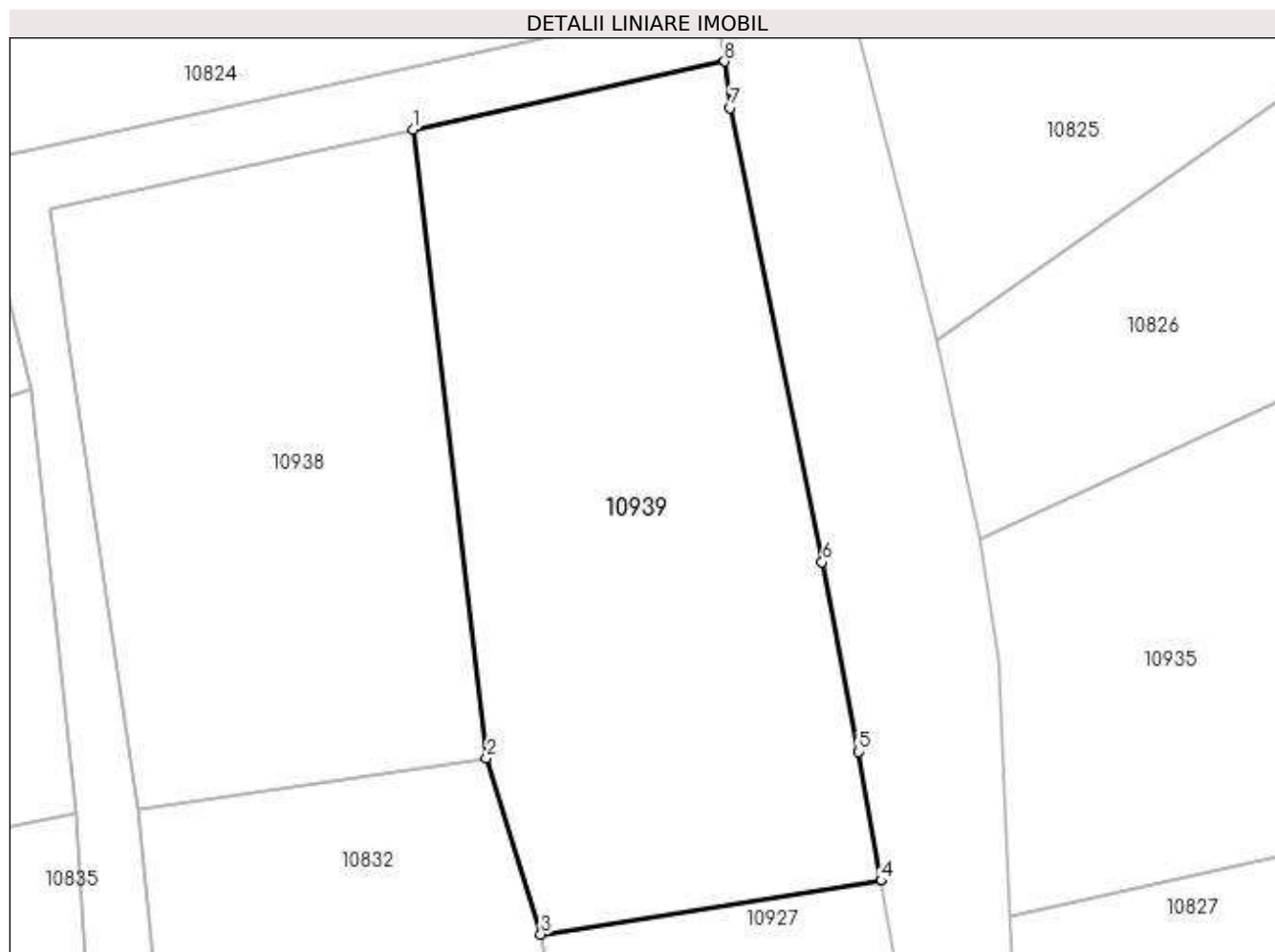
| Inscrieri privind dezmembramintele dreptului de proprietate, drepturi reale de garanție și sarcini | Referințe |
|--|-----------|
| NU SUNT | |

Anexa Nr. 1 La Partea I

Teren

| Nr cadastral | Suprafața (mp)* | Observații / Referințe |
|--------------|-----------------|------------------------|
| | 1.189 | |

* Suprafața este determinată în planul de proiecție Stereo 70.



Date referitoare la teren

| Crt | Categorie folosință | Intra vilan | Suprafața (mp) | Tarla | Parcelă | Nr. topo | Observații / Referințe |
|-----|---------------------|-------------|----------------|-------|---------|----------|------------------------|
| 1 | pasune | DA | 1.189 | 28 | 1117 | - | |

Lungime Segmente

1) Valorile lungimilor segmentelor sunt obținute din proiecție în plan.

| Punct început | X / Y | Punct sfârșit | X / Y | Lungime segment (** (m) |
|---------------|----------------------------|---------------|----------------------------|-------------------------|
| 1 | 588.717,798 388.549,483 | 2 | 588.722,553 388.508,84 | 40.92 |
| 2 | 588.722,553 388.508,84 | 3 | 588.726,073 388.497,43 | 11.941 |
| 3 | 588.726,073 388.497,43 | 4 | 588.748,086 388.500,899 | 22.285 |
| 4 | 588.748,086 388.500,899 | 5 | 588.746,642 388.509,242 | 8.467 |
| 5 | 588.746,642 388.509,242 | 6 | 588.744,286 388.521,494 | 12.476 |

| Punct început | X / Y | Punct sfârșit | X / Y | Lungime segment (** (m) |
|---------------|----------------------------|---------------|----------------------------|-------------------------|
| 6 | 588.744,286 388.521,494 | 7 | 588.738,341 388.550,886 | 29.987 |
| 7 | 588.738,341 388.550,886 | 8 | 588.737,959 388.553,882 | 3.02 |
| 8 | 588.737,959 388.553,882 | 1 | 588.717,798 388.549,483 | 20.635 |

** Lungimile segmentelor sunt determinate în planul de proiecție Stereo 70 și sunt rotunjite la 1 milimetru.

*** Distanța dintre puncte este formată din segmente cumulate ce sunt mai mici decât valoarea 1 milimetru.

**DATE DESPRE IMOBILUL NR. 10940**

Oficiul de Cadastru și Publicitate Imobiliară PRAHOVA
Biroul de Cadastru și Publicitate Imobiliară Ploiești

A. Partea I. Descrierea imobilului

TEREN Intravilan

Nr. CF vechi:93
Nr. cadastral vechi:175

Adresa: Loc. Bucov, Str Anton Pann, Nr. 3, Jud. Prahova

| Nr. Crt | Nr cadastral Nr. topografic | Suprafața* (mp) | Observații / Referințe |
|---------|-----------------------------|--------------------------------|---------------------------------------|
| A1 | 23765 | Din acte: 900 Masurata: 778 | Sector cadastral:49 Teren imprejmuit; |

Construcții

| Crt | Nr cadastral Nr. topografic | Adresa | Observații / Referințe |
|------|-----------------------------|---|--|
| A1.1 | 23765-C1 | Loc. Bucov, Str Anton Pann, Nr. 3, Jud. Prahova | Nr. niveluri:1; S. construita la sol:119 mp; S. construita desfasurata:119 mp; |

B. Partea II. Proprietari și acte

| Inscrieri privitoare la dreptul de proprietate și alte drepturi reale | | Referințe |
|--|---|-----------|
| 6737 / 23/10/2000 | | |
| Contract De Vanzare-Cumparare nr. 5249, din 17/10/2000 emis de BNP.IVAN CONSTANTIN; | | |
| B1 | Intabulare, drept de PROPRIETATEcumparare ca bun comun, dobandit prin Conventie, cota actuala 1/1, cota initiala 1/1 1) MIHAI MALVINA, (soti); 2) MIHAI GH. MIHAI <i>OBSERVATII: (provenita din conversia CF 93)</i> | A1 |
| / | | |
| Act Administrativ nr. 12387, din 19/05/2023 emis de PRIMARIA COMUNEI BUCOV (ADEVERINTA;); | | |
| B2 | Intabulare, drept de PROPRIETATE, dobandit prin Construire, cota actuala 1/1, cota initiala 1/1 1) MIHAI GH. MIHAI 2) MIHAI MALVINA, (soti); | A1.1 |

C. Partea III. SARCINI .

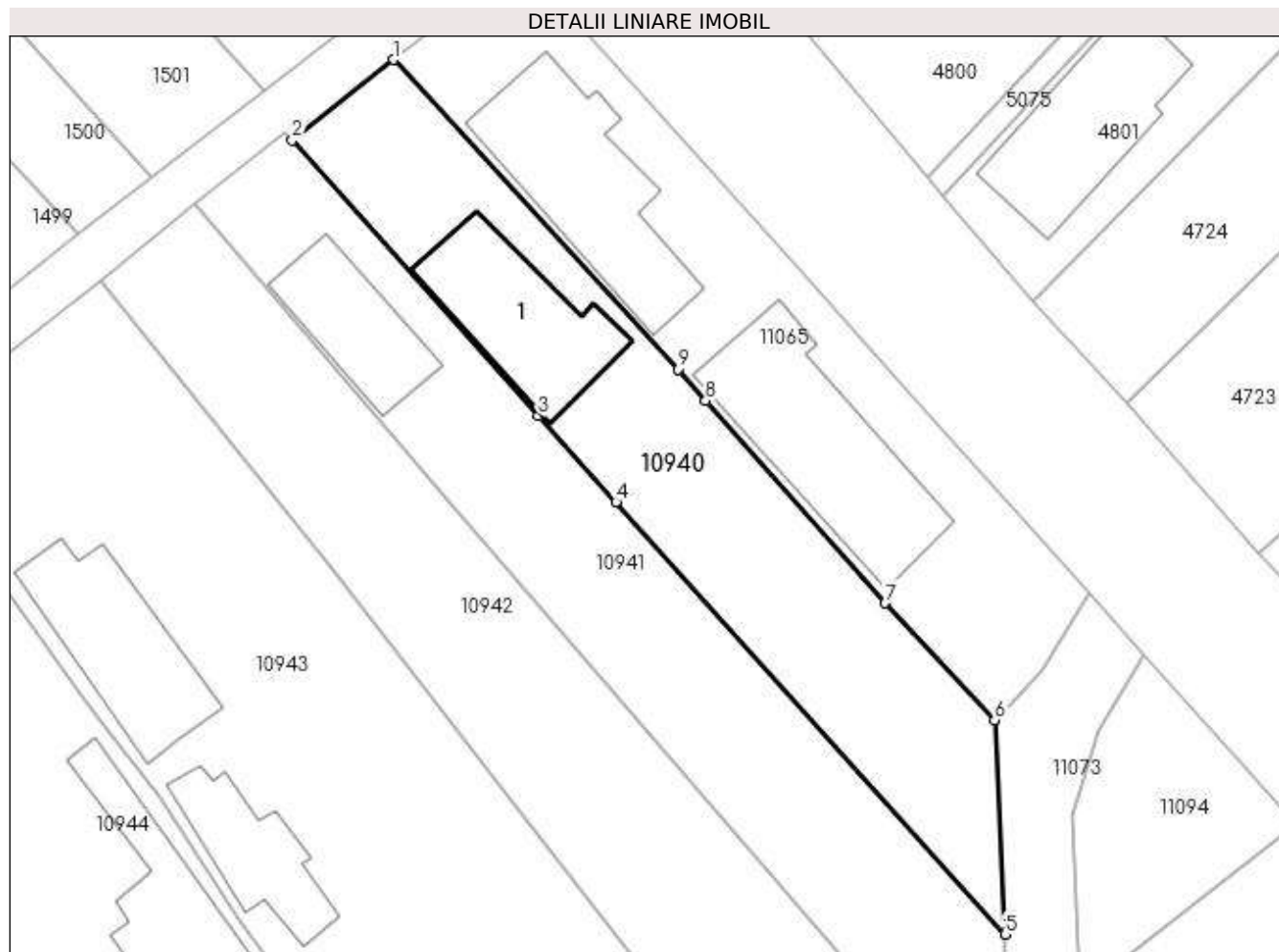
| Inscrieri privind dezmembramintele dreptului de proprietate, drepturi reale de garanție și sarcini | Referințe |
|--|-----------|
| NU SUNT | |

Anexa Nr. 1 La Partea I

Teren

| Nr cadastral | Suprafața (mp)* | Observații / Referințe |
|--------------|--------------------------------|------------------------|
| 23765 | Din acte: 900 Masurata: 778 | |

* Suprafața este determinată în planul de proiecție Stereo 70.



Date referitoare la teren

| Crt | Categorie folosință | Intra vilan | Suprafața (mp) | Tarla | Parcelă | Nr. topo | Observații / Referințe |
|-----|---------------------|-------------|----------------|-------|---------|----------|------------------------|
| 1 | curți constructii | DA | 374 | 16 | 1/44 | - | |
| 2 | arabil | DA | 404 | 16 | 1/44 | - | |

Date referitoare la construcții

| Crt | Număr | Destinație construcție | Supraf. (mp) | Situație juridică | Observații / Referințe |
|------|----------|-------------------------|------------------------------|-------------------|--|
| A1.1 | 23765-C1 | construcții de locuințe | Din acte: 0 Masurata: 119 | Cu acte | Nr. niveluri:1; S. construita la sol:119 mp; S. construita desfasurata:119 mp; |

Lungime Segmente

1) Valorile lungimilor segmentelor sunt obținute din proiecție în plan.

| Punct început | X / Y | Punct sfârșit | X / Y | Lungime segment (** (m) |
|---------------|---------------------------|---------------|----------------------------|-------------------------|
| 1 | 585.125,301 387.131,89 | 2 | 585.117,5 387.125,663 | 9.982 |
| 2 | 585.117,5 387.125,663 | 3 | 585.136,504 387.104,395 | 28.522 |

| Punct început | X / Y | Punct sfârșit | X / Y | Lungime segment (** (m) |
|---------------|----------------------------|---------------|----------------------------|-------------------------|
| 3 | 585.136,504 387.104,395 | 4 | 585.142,505 387.097,731 | 8.968 |
| 4 | 585.142,505 387.097,731 | 5 | 585.172,544 387.064,372 | 44.891 |
| 5 | 585.172,544 387.064,372 | 6 | 585.171,727 387.080,912 | 16.56 |
| 6 | 585.171,727 387.080,912 | 7 | 585.163,292 387.089,952 | 12.364 |
| 7 | 585.163,292 387.089,952 | 8 | 585.149,416 387.105,566 | 20.889 |
| 8 | 585.149,416 387.105,566 | 9 | 585.147,279 387.107,97 | 3.217 |
| 9 | 585.147,279 387.107,97 | 1 | 585.125,301 387.131,89 | 32.484 |

** Lungimile segmentelor sunt determinate în planul de proiecție Stereo 70 și sunt rotunjite la 1 milimetru.

*** Distanța dintre puncte este formată din segmente cumulate ce sunt mai mici decât valoarea 1 milimetru.

**DATE DESPRE IMOBILUL NR. 10941**

Oficiul de Cadastru și Publicitate Imobiliară PRAHOVA
Biroul de Cadastru și Publicitate Imobiliară Ploiești

A. Partea I. Descrierea imobilului

TEREN Intravilan

Adresa: Loc. Bucov, Str Anton Pann, Nr. 5, Jud. Prahova

| Nr. Crt | Nr cadastral Nr. topografic | Suprafața* (mp) | Observații / Referințe |
|---------|-----------------------------|----------------------------------|---------------------------------------|
| A1 | 23605 | Din acte: 1.000 Masurata: 883 | Sector cadastral:49 Teren imprejmuit; |

Construcții

| Crt | Nr cadastral Nr. topografic | Adresa | Observații / Referințe |
|------|-----------------------------|---|--|
| A1.1 | 23605-C1 | Loc. Bucov, Str Anton Pann, Nr. 5, Jud. Prahova | Nr. niveluri:1; S. construita la sol:82 mp; S. construita desfasurata:82 mp; |

B. Partea II. Proprietari și acte

| Inscrieri privitoare la dreptul de proprietate și alte drepturi reale | | Referințe |
|--|--|-----------|
| / | | |
| Act Administrativ nr. 12387, din 19/05/2023 emis de PRIMARIA COMUNEI BUCOV (ADEVERINTA;); | | |
| B1 | Intabulare, drept de PROPRIETATE, dobandit prin Reconstituire, cota actuala 1/1, cota initiala 1/1 1) STOICA IONUT 2) STOICA NICOLITA | A1, A1.1 |
| 5408 / 11/07/2002 | | |
| Act Notarial nr. 3737, din 07/07/2002 emis de BNP.MEIROSU MIHAI GABRIEL (CONTRACT DE VANZARE-CUMPARARE;); | | |
| B1 | Intabulare, drept de PROPRIETATEcumparare ca bun comun, dobandit prin Conventie, cota actuala 1/1, cota initiala 1/1 1) STOICA IONUT 2) STOICA NICOLITA <i>OBSERVATII: (provenita din conversia CF 363)</i> | A1 |
| / | | |
| Act Administrativ nr. 12387, din 19/05/2023 emis de PRIMARIA COMUNEI BUCOV (ADEVERINTA;); | | |
| B2 | Intabulare, drept de PROPRIETATE, dobandit prin Construire, cota actuala 1/1, cota initiala 1/1 1) STOICA NICOLITA 2) STOICA IONUT | A1.1 |

C. Partea III. SARCINI .

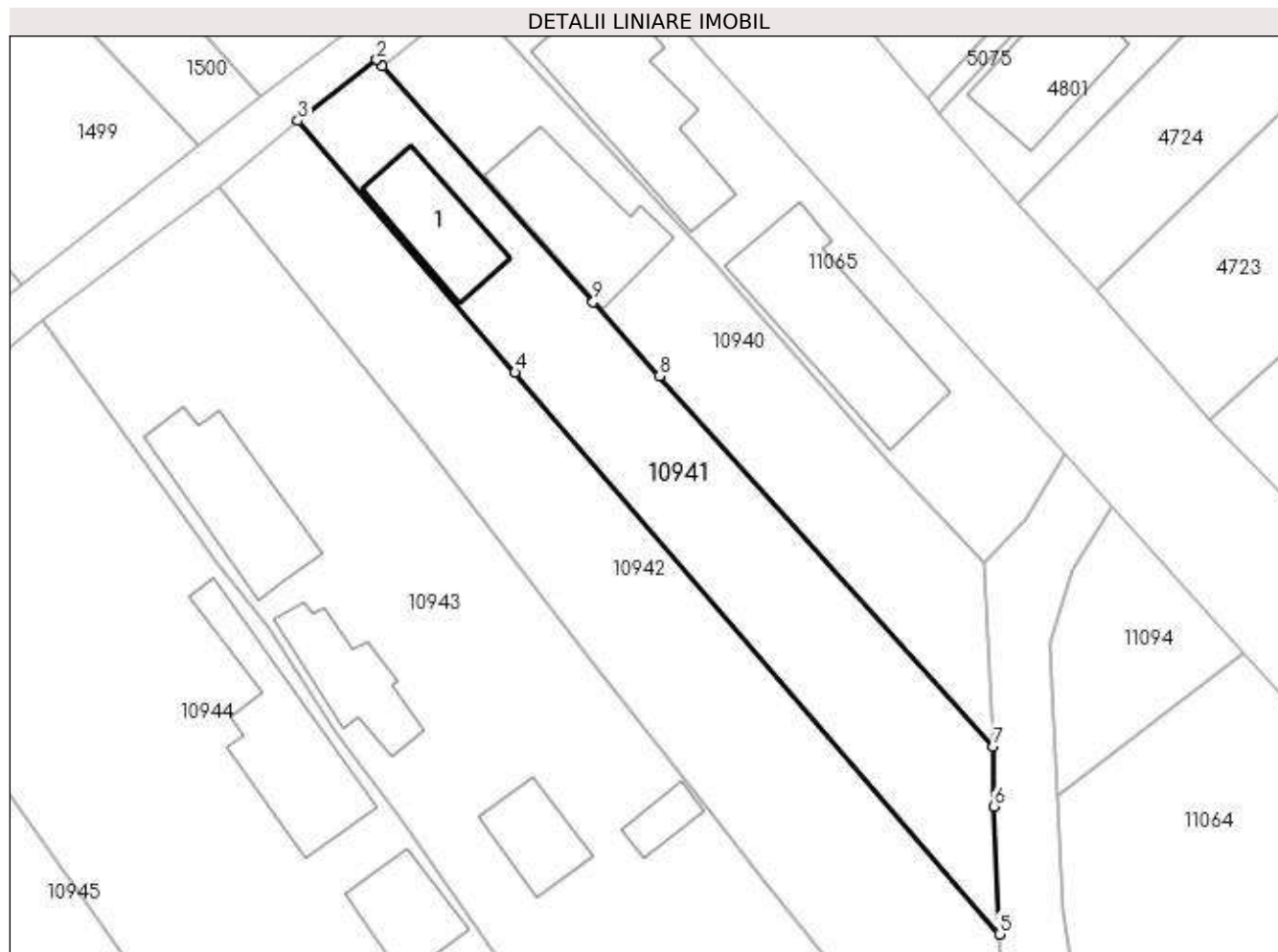
| Inscrieri privind dezmembramintele dreptului de proprietate, drepturi reale de garanție și sarcini | Referințe |
|--|-----------|
| NU SUNT | |

Anexa Nr. 1 La Partea I

Teren

| Nr cadastral | Suprafața (mp)* | Observații / Referințe |
|--------------|----------------------------------|------------------------|
| 23605 | Din acte: 1.000 Masurata: 883 | |

* Suprafața este determinată în planul de proiecție Stereo 70.



Date referitoare la teren

| Crt | Categorie folosință | Intra vilan | Suprafața (mp) | Tarla | Parcelă | Nr. topo | Observații / Referințe |
|-----|---------------------|-------------|----------------|-------|---------|----------|------------------------|
| 1 | curți constructii | DA | 273 | 16 | 1/43 | - | |
| 2 | arabil | DA | 610 | 16 | 1/43 | - | |

Date referitoare la construcții

| Crt | Număr | Destinație construcție | Supraf. (mp) | Situație juridică | Observații / Referințe |
|------|----------|-------------------------|-----------------------------|-------------------|--|
| A1.1 | 23605-C1 | construcții de locuințe | Din acte: 0 Masurata: 82 | Cu acte | Nr. niveluri:1; S. construita la sol:82 mp; S. construita desfasurata:82 mp; |

Lungime Segmente

1) Valorile lungimilor segmentelor sunt obținute din proiecție în plan.

| Punct început | X / Y | Punct sfârșit | X / Y | Lungime segment (** (m) |
|---------------|----------------------------|---------------|----------------------------|-------------------------|
| 1 | 585.117,5 387.125,663 | 2 | 585.117,01 387.126,222 | 0.743 |
| 2 | 585.117,01 387.126,222 | 3 | 585.109,912 387.120,723 | 8.979 |
| 3 | 585.109,912 387.120,723 | 4 | 585.129,459 387.098,051 | 29.935 |

| Punct început | X / Y | Punct sfârșit | X / Y | Lungime segment (** (m) |
|---------------|----------------------------|---------------|----------------------------|-------------------------|
| 4 | 585.129,459 387.098,051 | 5 | 585.173,098 387.047,433 | 66.832 |
| 5 | 585.173,098 387.047,433 | 6 | 585.172,58 387.058,939 | 11.518 |
| 6 | 585.172,58 387.058,939 | 7 | 585.172,544 387.064,372 | 5.433 |
| 7 | 585.172,544 387.064,372 | 8 | 585.142,505 387.097,731 | 44.891 |
| 8 | 585.142,505 387.097,731 | 9 | 585.136,504 387.104,395 | 8.968 |
| 9 | 585.136,504 387.104,395 | 1 | 585.117,5 387.125,663 | 28.522 |

** Lungimile segmentelor sunt determinate în planul de proiecție Stereo 70 și sunt rotunjite la 1 milimetru.

*** Distanța dintre puncte este formată din segmente cumulate ce sunt mai mici decât valoarea 1 milimetru.

**DATE DESPRE IMOBILUL NR. 10942**

Oficiul de Cadastru și Publicitate Imobiliară PRAHOVA
Biroul de Cadastru și Publicitate Imobiliară Ploiești

A. Partea I. Descrierea imobilului

TEREN Intravilan

Adresa: Loc. Bucov, Jud. Prahova

| Nr. Crt | Nr cadastral Nr. topografic | Suprafața* (mp) | Observații / Referințe |
|---------|-----------------------------|------------------------------------|---------------------------------------|
| A1 | | Din acte: 1.300 Masurata: 1.220 | Sector cadastral:49 Teren imprejmuit; |

B. Partea II. Proprietari și acte

| Inscrieri privitoare la dreptul de proprietate și alte drepturi reale | | Referințe |
|---|--|-----------|
| / | | |
| Act Administrativ nr. 22154, din 06/09/1994 emis de CJSDPAT PRAHOVA (TITLU DE PROPRIETATE;); | | |
| B1 | Intabulare, drept de PROPRIETATE, dobandit prin Reconstituire, cota actuala 1/1, cota initiala 1/1 1) STĂNESCU ION 2) VULPE VASILICA | A1 |

C. Partea III. SARCINI .

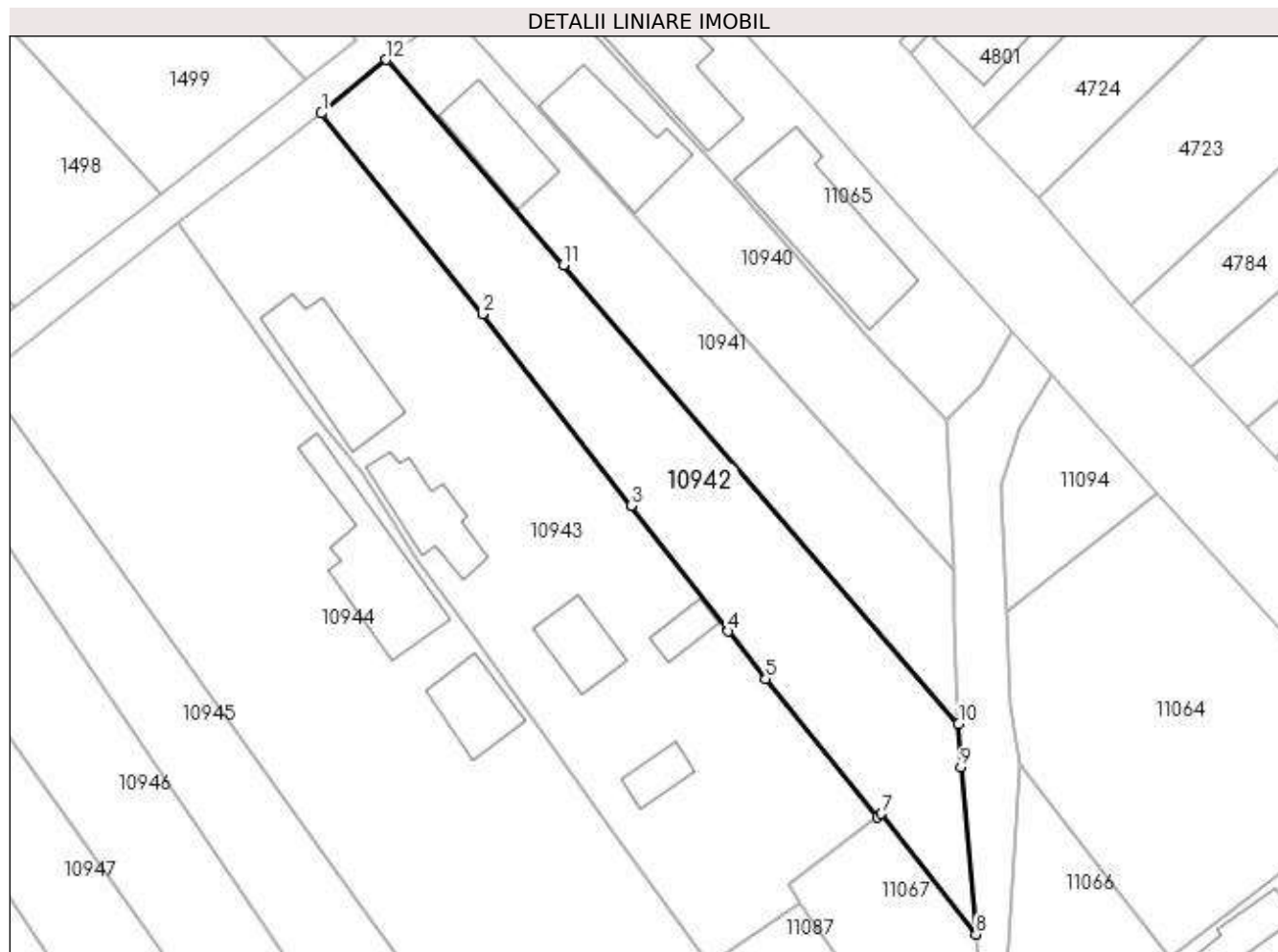
| Inscrieri privind dezmembramintele dreptului de proprietate, drepturi reale de garanție și sarcini | Referințe |
|--|-----------|
| NU SUNT | |

Anexa Nr. 1 La Partea I

Teren

| | | |
|--------------|------------------------------------|------------------------|
| Nr cadastral | Suprafața (mp)* | Observații / Referințe |
| | Din acte: 1.300 Masurata: 1.220 | |

* Suprafața este determinată în planul de proiecție Stereo 70.



Date referitoare la teren

| Crt | Categorie folosință | Intra vilan | Suprafața (mp) | Tarla | Parcelă | Nr. topo | Observații / Referințe |
|-----|---------------------|-------------|----------------|-------|---------|----------|------------------------|
| 1 | arabil | DA | 1.220 | 16 | 1/41 | - | |

Lungime Segmente

1) Valorile lungimilor segmentelor sunt obținute din proiecție în plan.

| Punct început | X / Y | Punct sfârșit | X / Y | Lungime segment (** (m) |
|---------------|----------------------------|---------------|----------------------------|-------------------------|
| 1 | 585.102,767 387.114,807 | 2 | 585.120,552 387.092,656 | 28.407 |
| 2 | 585.120,552 387.092,656 | 3 | 585.136,916 387.071,483 | 26.76 |
| 3 | 585.136,916 387.071,483 | 4 | 585.147,657 387.057,663 | 17.503 |
| 4 | 585.147,657 387.057,663 | 5 | 585.151,806 387.052,401 | 6.701 |
| 5 | 585.151,806 387.052,401 | 6 | 585.164,099 387.037,146 | 19.592 |

| Punct început | X / Y | Punct sfârșit | X / Y | Lungime segment (** (m) |
|---------------|----------------------------|---------------|----------------------------|-------------------------|
| 6 | 585.164,099 387.037,146 | 7 | 585.164,581 387.037,513 | 0.606 |
| 7 | 585.164,581 387.037,513 | 8 | 585.174,989 387.024,212 | 16.889 |
| 8 | 585.174,989 387.024,212 | 9 | 585.173,314 387.042,645 | 18.509 |
| 9 | 585.173,314 387.042,645 | 10 | 585.173,098 387.047,433 | 4.793 |
| 10 | 585.173,098 387.047,433 | 11 | 585.129,459 387.098,051 | 66.832 |
| 11 | 585.129,459 387.098,051 | 12 | 585.109,912 387.120,723 | 29.935 |
| 12 | 585.109,912 387.120,723 | 1 | 585.102,767 387.114,807 | 9.276 |

** Lungimile segmentelor sunt determinate în planul de proiecție Stereo 70 și sunt rotunjite la 1 milimetru.

*** Distanța dintre puncte este formată din segmente cumulate ce sunt mai mici decât valoarea 1 milimetru.

**DATE DESPRE IMOBILUL NR. 10943**

Oficiul de Cadastru și Publicitate Imobiliară PRAHOVA
Biroul de Cadastru și Publicitate Imobiliară Ploiești

A. Partea I. Descrierea imobilului

TEREN Intravilan

Adresa: Loc. Bucov, Str Anton Pann, Nr. 7, Jud. Prahova

| Nr. Crt | Nr cadastral Nr. topografic | Suprafața* (mp) | Observații / Referințe |
|---------|-----------------------------|------------------------------------|---------------------------------------|
| A1 | 25340 | Din acte: 2.100 Masurata: 2.224 | Sector cadastral:49 Teren imprejmuit; |

Construcții

| Crt | Nr cadastral Nr. topografic | Adresa | Observații / Referințe |
|------|-----------------------------|---|---|
| A1.1 | 25340-C1 | Loc. Bucov, Str Anton Pann, Nr. 7, Jud. Prahova | Nr. niveluri:2; S. construita la sol:121 mp; S. construita desfasurata:158 mp; Locuinta P+E |
| A1.2 | 25340-C2 | Loc. Bucov, Str Anton Pann, Nr. 7, Jud. Prahova | Nr. niveluri:1; S. construita la sol:76 mp; S. construita desfasurata:76 mp; |
| A1.3 | 25340-C3 | Loc. Bucov, Str Anton Pann, Nr. 7, Jud. Prahova | Nr. niveluri:1; S. construita la sol:55 mp; S. construita desfasurata:55 mp; |
| A1.4 | 25340-C4 | Loc. Bucov, Str Anton Pann, Nr. 7, Jud. Prahova | Nr. niveluri:1; S. construita la sol:24 mp; S. construita desfasurata:24 mp; |
| A1.5 | 25340-C5 | Loc. Bucov, Str Anton Pann, Nr. 7, Jud. Prahova | Nr. niveluri:1; S. construita la sol:29 mp; S. construita desfasurata:29 mp; |

B. Partea II. Proprietari și acte

| Inscrieri privitoare la dreptul de proprietate și alte drepturi reale | | Referințe |
|--|--|------------------|
| 6866 / 28/01/2019 | | |
| Act Notarial nr. 188, din 23/01/2019 emis de NP Ionita Aristita Adina; | | |
| B3 | Intabulare, drept de PROPRIETATEintretinere, dobandit prin Conventie, cota actuala 2/4, cota initiala 2/4 1) DOBRESCU GEORGIANA-IULIANA | A1 |
| B4 | Intabulare, drept de PROPRIETATEintretinere, dobandit prin Conventie, cota actuala 2/4, cota initiala 2/4 1) DOBRESCU ILIE 2) DOBRESCU GEORGETA | A1 |
| B5 | Intabulare, drept de PROPRIETATEintretinere, dobandit prin Conventie, cota actuala 2/4, cota initiala 2/4 1) DOBRESCU GEORGIANA-IULIANA | A1.1, A1.2 |
| B6 | Intabulare, drept de PROPRIETATEintretinere, dobandit prin Conventie, cota actuala 2/4, cota initiala 2/4 1) DOBRESCU ILIE 2) DOBRESCU GEORGETA | A1.1, A1.2 |
| / | | |
| Act Administrativ nr. 12387, din 19/05/2023 emis de PRIMARIA COMUNEI BUCOV (ADEVERINTA;); | | |
| B7 | Intabulare, drept de PROPRIETATE, dobandit prin Construire, cota actuala 1/1, cota initiala 1/1 1) DOBRESCU GEORGETA 2) DOBRESCU GEORGIANA-IULIANA 3) DOBRESCU ILIE | A1.3, A1.4, A1.5 |

C. Partea III. SARCINI

| Inscrieri privind dezmembramintele dreptului de proprietate, drepturi reale de garanție și sarcini | | Referințe |
|--|---|----------------|
| 6866 / 28/01/2019 | | |
| Act Notarial nr. 188, din 23/01/2019 emis de NP Ionita Aristita Adina; | | |
| C1 | Intabulare, drept de IPOTECA LEGALA, Valoare:0 (reprezentand contravaloarea intretinerii) 1) DOBRESCU ION 2) DOBRESCU MARIA | A1, A1.1, A1.2 |
| C2 | Intabulare, drept de HABITATIEviagera 1) DOBRESCU ION | A1.1 |

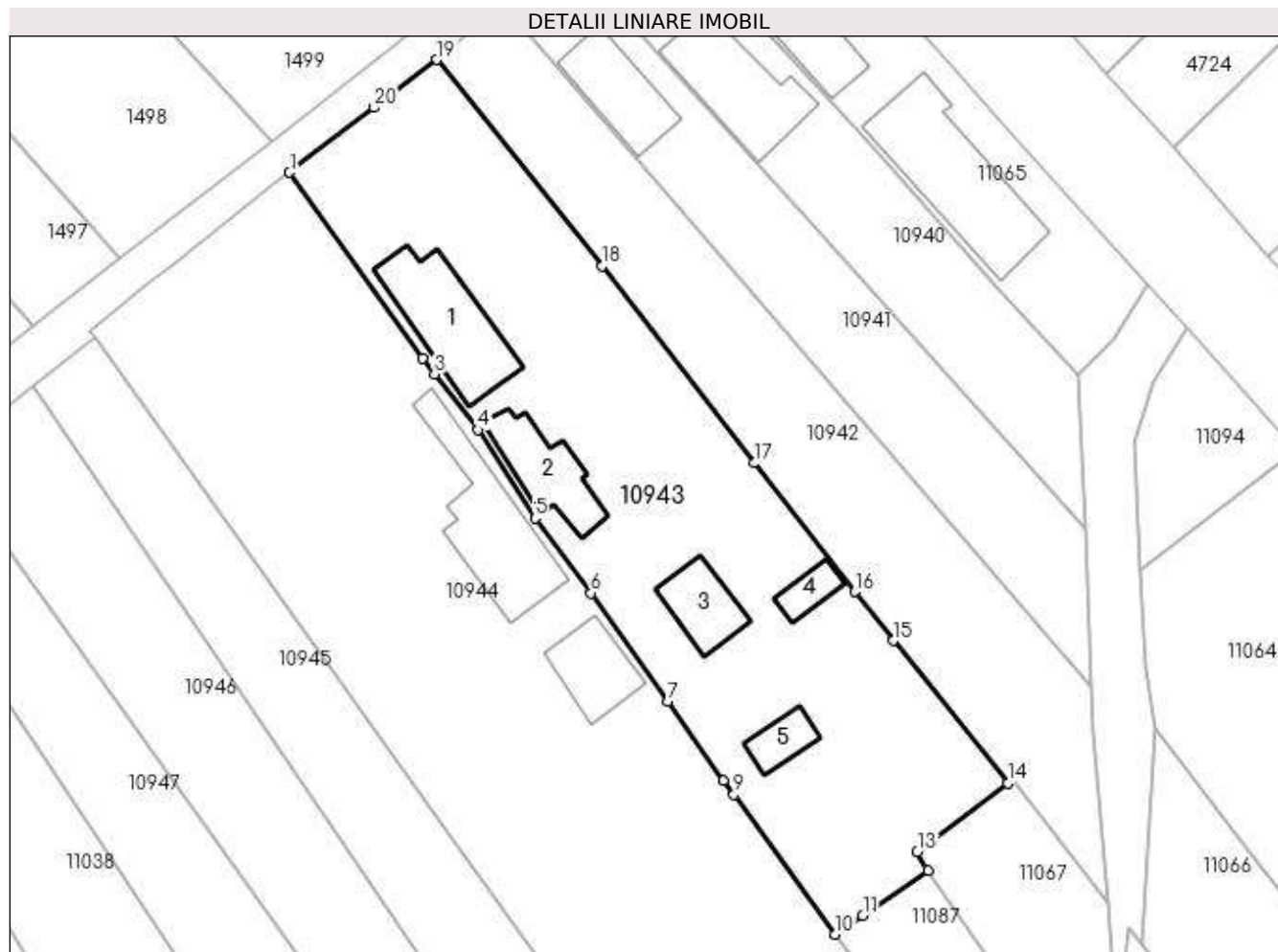
| Inscrieri privind dezmembramintele dreptului de proprietate, drepturi reale de garanție și sarcini | Referințe |
|--|-----------|
| 2) DOBRESU MARIA | |

Anexa Nr. 1 La Partea I

Teren

| Nr cadastral | Suprafața (mp)* | Observații / Referințe |
|--------------|------------------------------------|------------------------|
| 25340 | Din acte: 2.100 Masurata: 2.224 | |

* Suprafața este determinată în planul de proiecție Stereo 70.



Date referitoare la teren

| Crt | Categorie folosință | Intravilan | Suprafața (mp) | Tarla | Parcelă | Nr. topo | Observații / Referințe |
|-----|---------------------|------------|----------------|-------|---------|----------|------------------------|
| 1 | curți constructii | DA | 1.290 | 16 | 1/40 | - | |
| 2 | vie | DA | 508 | 16 | 1/40 | - | |
| 3 | arabil | DA | 426 | 16 | 1/40 | - | |

Date referitoare la construcții

| Crt | Număr | Destinație construcție | Supraf. (mp) | Situație juridică | Observații / Referințe |
|------|----------|-------------------------|-----------------------------|-------------------|---|
| A1.1 | 25340-C1 | construcții de locuințe | 121 | Cu acte | Nr. niveluri:2; S. construita la sol:121 mp; S. construita desfasurata:158 mp; Locuinta P+E |
| A1.2 | 25340-C2 | construcții anexa | 76 | Cu acte | Nr. niveluri:1; S. construita la sol:76 mp; S. construita desfasurata:76 mp; |
| A1.3 | 25340-C3 | construcții anexa | Din acte: 0 Masurata: 55 | Cu acte | Nr. niveluri:1; S. construita la sol:55 mp; S. construita desfasurata:55 mp; |
| A1.4 | 25340-C4 | construcții anexa | Din acte: 0 Masurata: 24 | Cu acte | Nr. niveluri:1; S. construita la sol:24 mp; S. construita desfasurata:24 mp; |
| A1.5 | 25340-C5 | construcții anexa | Din acte: 0 Masurata: 29 | Cu acte | Nr. niveluri:1; S. construita la sol:29 mp; S. construita desfasurata:29 mp; |

Lungime Segmente

1) Valorile lungimilor segmentelor sunt obținute din proiecție în plan.

| Punct început | X / Y | Punct sfârșit | X / Y | Lungime segment (** (m) |
|---------------|----------------------------|---------------|----------------------------|-------------------------|
| 1 | 585.086,966 387.102,698 | 2 | 585.101,27 387.082,69 | 24.595 |
| 2 | 585.101,27 387.082,69 | 3 | 585.102,543 387.081,053 | 2.074 |
| 3 | 585.102,543 387.081,053 | 4 | 585.107,201 387.075,064 | 7.587 |
| 4 | 585.107,201 387.075,064 | 5 | 585.113,333 387.065,591 | 11.284 |
| 5 | 585.113,333 387.065,591 | 6 | 585.119,341 387.057,532 | 10.052 |
| 6 | 585.119,341 387.057,532 | 7 | 585.127,573 387.045,875 | 14.271 |
| 7 | 585.127,573 387.045,875 | 8 | 585.133,59 387.037,43 | 10.369 |
| 8 | 585.133,59 387.037,43 | 9 | 585.134,68 387.035,901 | 1.878 |
| 9 | 585.134,68 387.035,901 | 10 | 585.145,6 387.020,885 | 18.567 |
| 10 | 585.145,6 387.020,885 | 11 | 585.148,526 387.022,903 | 3.554 |
| 11 | 585.148,526 387.022,903 | 12 | 585.155,53 387.027,734 | 8.509 |
| 12 | 585.155,53 387.027,734 | 13 | 585.154,393 387.029,748 | 2.313 |
| 13 | 585.154,393 387.029,748 | 14 | 585.164,099 387.037,146 | 12.204 |
| 14 | 585.164,099 387.037,146 | 15 | 585.151,806 387.052,401 | 19.592 |
| 15 | 585.151,806 387.052,401 | 16 | 585.147,657 387.057,663 | 6.701 |
| 16 | 585.147,657 387.057,663 | 17 | 585.136,916 387.071,483 | 17.503 |
| 17 | 585.136,916 387.071,483 | 18 | 585.120,552 387.092,656 | 26.76 |
| 18 | 585.120,552 387.092,656 | 19 | 585.102,767 387.114,807 | 28.407 |
| 19 | 585.102,767 387.114,807 | 20 | 585.096,042 387.109,653 | 8.473 |
| 20 | 585.096,042 387.109,653 | 1 | 585.086,966 387.102,698 | 11.434 |

** Lungimile segmentelor sunt determinate în planul de proiecție Stereo 70 și sunt rotunjite la 1 milimetru.

*** Distanța dintre puncte este formată din segmente cumulate ce sunt mai mici decât valoarea 1 milimetru.

**DATE DESPRE IMOBILUL NR. 10944**

Oficiul de Cadastru și Publicitate Imobiliară PRAHOVA
Biroul de Cadastru și Publicitate Imobiliară Ploiești

A. Partea I. Descrierea imobilului

TEREN Intravilan

Adresa: Loc. Bucov, Str Anton Pann, Nr. 9, Jud. Prahova

| Nr. Crt | Nr cadastral Nr. topografic | Suprafața* (mp) | Observații / Referințe |
|---------|-----------------------------|-----------------|---------------------------------------|
| A1 | 30351 | 2.845 | Sector cadastral:49 Teren imprejmuit; |

Construcții

| Crt | Nr cadastral Nr. topografic | Adresa | Observații / Referințe |
|------|-----------------------------|---|--|
| A1.1 | 30351-C1 | Loc. Bucov, Str Anton Pann, Nr. 9, Jud. Prahova | Nr. niveluri:1; S. construita la sol:138 mp; |
| A1.2 | 30351-C2 | Loc. Bucov, Str Anton Pann, Nr. 9, Jud. Prahova | Nr. niveluri:1; S. construita la sol:66 mp; |

B. Partea II. Proprietari și acte

| Inscrieri privitoare la dreptul de proprietate și alte drepturi reale | | Referințe |
|--|--|------------|
| 63431 / 13/05/2022 | | |
| Act Notarial nr. 2074, din 12/05/2022 emis de NP Ionita Aristita Adina (; act de alipire); | | |
| B1 | Se infiinteaza cf. 30351 a imobilului cu nr. cad. 30351/Bucov ca urmare a alipirii urmatoarelor 2 imobile: -- nr.cad.23418\cf.23418; -- nr.cad.23432\cf.23432; | A1 |
| B8 | Intabulare, drept de PROPRIETATE, dobandit prin Conventie, cota actuala 1/1, cota initiala 1/1 1) STANCIU ROBERT 2) STANCIU LIGIA-CORINA | A1 |
| / | | |
| Act Administrativ nr. 12387, din 19/05/2023 emis de PRIMARIA COMUNEI BUCOV (ADEVERINTA;); | | |
| B9 | Intabulare, drept de PROPRIETATE, dobandit prin Construire, cota actuala 1/1, cota initiala 1/1 1) STANCIU ROBERT 2) STANCIU LIGIA-CORINA | A1.1, A1.2 |

C. Partea III. SARCINI .

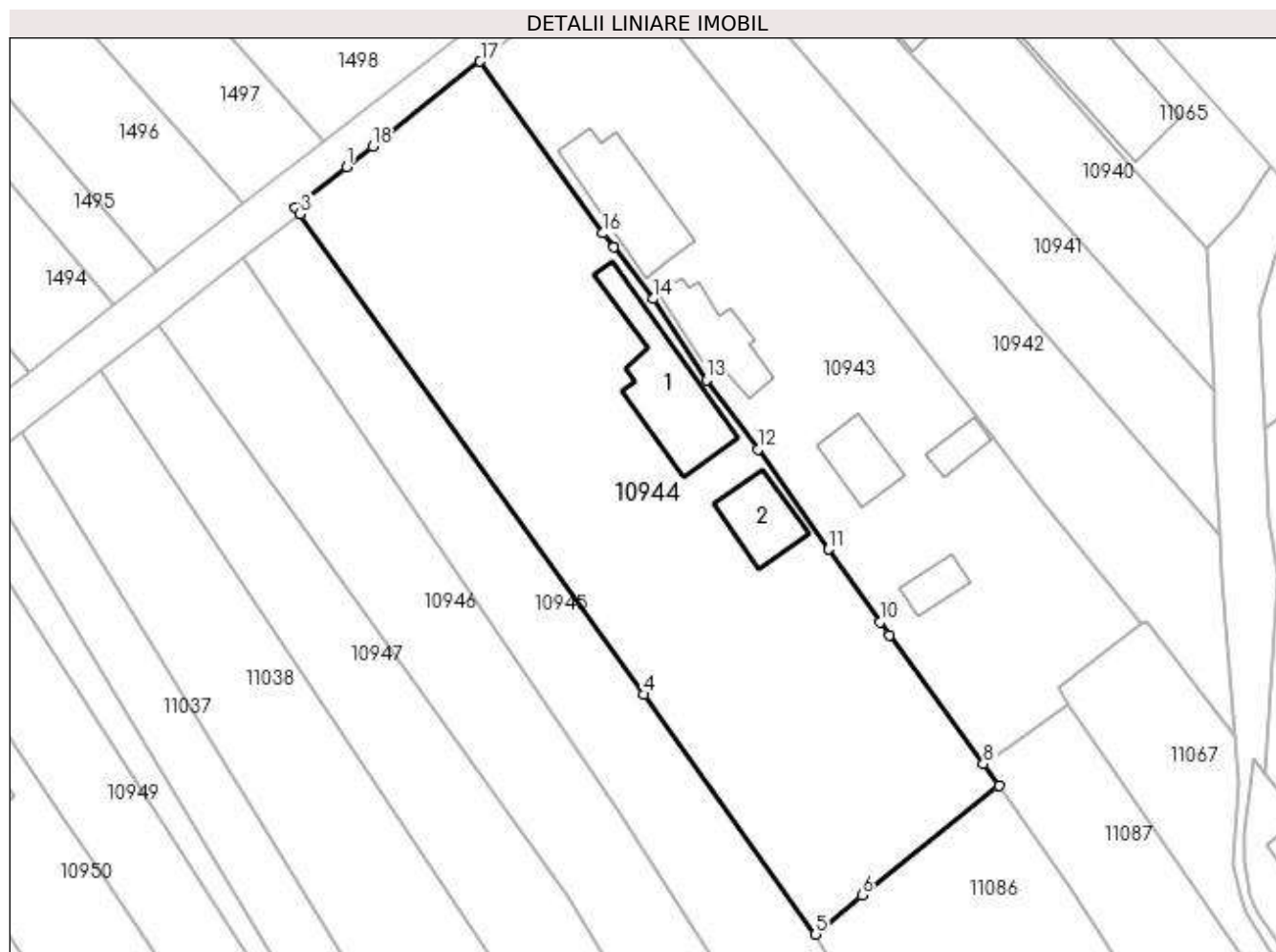
| Inscrieri privind dezmembramintele dreptului de proprietate, drepturi reale de garanție și sarcini | Referințe |
|--|-----------|
| NU SUNT | |

Anexa Nr. 1 La Partea I

Teren

| Nr cadastral | Suprafața (mp)* | Observații / Referințe |
|--------------|-----------------|------------------------|
| 30351 | 2.845 | |

* Suprafața este determinată în planul de proiecție Stereo 70.



Date referitoare la teren

| Crt | Categorie folosință | Intra vilan | Suprafața (mp) | Tarla | Parcelă | Nr. topo | Observații / Referințe |
|-----|---------------------|-------------|----------------|-------|---------|----------|------------------------|
| 1 | curți construcții | DA | 1.178 | 16 | 1/38 | - | |
| 2 | arabil | DA | 417 | 16 | 1/38 | - | |
| 3 | arabil | DA | 1.250 | 16 | 1/38 | - | |

Date referitoare la construcții

| Crt | Număr | Destinație construcție | Supraf. (mp) | Situație juridică | Observații / Referințe |
|------|----------|-------------------------|------------------------------|-------------------|--|
| A1.1 | 30351-C1 | construcții de locuințe | Din acte: 0 Masurata: 138 | Cu acte | Nr. niveluri:1; S. construita la sol:138 mp; |
| A1.2 | 30351-C2 | construcții de locuințe | Din acte: 0 Masurata: 66 | Cu acte | Nr. niveluri:1; S. construita la sol:66 mp; |

Lungime Segmente

1) Valorile lungimilor segmentelor sunt obținute din proiecție în plan.

| Punct început | X / Y | Punct sfârșit | X / Y | Lungime segment (** (m) |
|---------------|----------------------------|---------------|----------------------------|-------------------------|
| 1 | 585.071,421 387.090,386 | 2 | 585.065,463 387.085,668 | 7.6 |

| Punct început | X / Y | Punct sfârșit | X / Y | Lungime segment (** (m) |
|---------------|----------------------------|---------------|----------------------------|-------------------------|
| 2 | 585.065,463 387.085,668 | 3 | 585.065,987 387.084,94 | 0.897 |
| 3 | 585.065,987 387.084,94 | 4 | 585.106,077 387.028,973 | 68.844 |
| 4 | 585.106,077 387.028,973 | 5 | 585.126,079 387.001,04 | 34.356 |
| 5 | 585.126,079 387.001,04 | 6 | 585.131,479 387.005,63 | 7.087 |
| 6 | 585.131,479 387.005,63 | 7 | 585.147,411 387.018,327 | 20.373 |
| 7 | 585.147,411 387.018,327 | 8 | 585.145,6 387.020,885 | 3.134 |
| 8 | 585.145,6 387.020,885 | 9 | 585.134,68 387.035,901 | 18.567 |
| 9 | 585.134,68 387.035,901 | 10 | 585.133,59 387.037,43 | 1.878 |
| 10 | 585.133,59 387.037,43 | 11 | 585.127,573 387.045,875 | 10.369 |
| 11 | 585.127,573 387.045,875 | 12 | 585.119,341 387.057,532 | 14.271 |
| 12 | 585.119,341 387.057,532 | 13 | 585.113,333 387.065,591 | 10.052 |
| 13 | 585.113,333 387.065,591 | 14 | 585.107,201 387.075,064 | 11.284 |
| 14 | 585.107,201 387.075,064 | 15 | 585.102,543 387.081,053 | 7.587 |
| 15 | 585.102,543 387.081,053 | 16 | 585.101,27 387.082,69 | 2.074 |
| 16 | 585.101,27 387.082,69 | 17 | 585.086,966 387.102,698 | 24.595 |
| 17 | 585.086,966 387.102,698 | 18 | 585.074,502 387.092,827 | 15.899 |
| 18 | 585.074,502 387.092,827 | 1 | 585.071,421 387.090,386 | 3.931 |

** Lungimile segmentelor sunt determinate în planul de proiecție Stereo 70 și sunt rotunjite la 1 milimetru.

*** Distanța dintre puncte este formată din segmente cumulate ce sunt mai mici decât valoarea 1 milimetru.

**DATE DESPRE IMOBILUL NR. 10945**

Oficiul de Cadastru și Publicitate Imobiliară PRAHOVA
Biroul de Cadastru și Publicitate Imobiliară Ploiești

A. Partea I. Descrierea imobilului

TEREN Intravilan

Adresa: Loc. Bucov, Str Anton Pann, Jud. Prahova

| Nr. Crt | Nr cadastral Nr. topografic | Suprafața* (mp) | Observații / Referințe |
|---------|-----------------------------|-----------------|---------------------------------------|
| A1 | | 2.200 | Sector cadastral:49 Teren imprejmuit; |

B. Partea II. Proprietari și acte

| Inscrieri privitoare la dreptul de proprietate și alte drepturi reale | Referințe |
|---|-----------|
| / | |
| Act Notarial nr. 224, din 02/11/2022 emis de NP IONITA ARISTITA ADINA (CERTIFICAT DE MOSTENITOR;); | |
| B1 | A1 |
| Intabulare, drept de PROPRIETATE, dobandit prin Succesiune, cota actuala 1/1, cota initiala 1/1 1) ILIE RADU | |

C. Partea III. SARCINI .

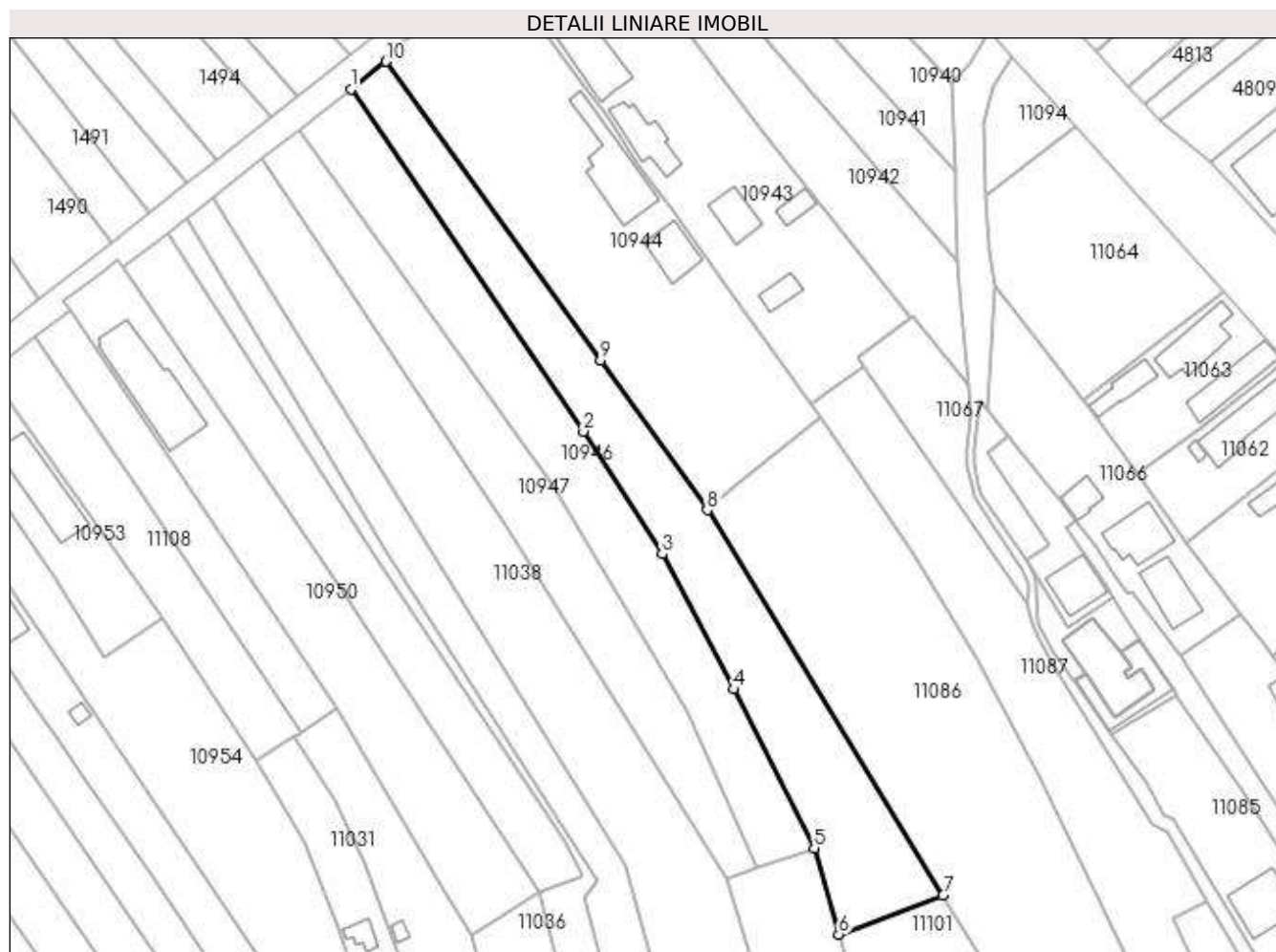
| Inscrieri privind dezmembramintele dreptului de proprietate, drepturi reale de garanție și sarcini | Referințe |
|--|-----------|
| NU SUNT | |

Anexa Nr. 1 La Partea I

Teren

| | | |
|--------------|-----------------|------------------------|
| Nr cadastral | Suprafața (mp)* | Observații / Referințe |
| | 2.200 | |

* Suprafața este determinată în planul de proiecție Stereo 70.



Date referitoare la teren

| Crt | Categorie folosință | Intra vilan | Suprafața (mp) | Tarla | Parcelă | Nr. topo | Observații / Referințe |
|-----|---------------------|-------------|----------------|-------|---------|----------|------------------------|
| 1 | arabil | DA | 2.200 | 16 | 1/37 | - | |

Lungime Segmente

1) Valorile lungimilor segmentelor sunt obținute din proiecție în plan.

| Punct început | X / Y | Punct sfârșit | X / Y | Lungime segment (** (m) |
|---------------|----------------------------|---------------|----------------------------|-------------------------|
| 1 | 585.059,393 387.079,809 | 2 | 585.102,912 387.015,734 | 77.456 |
| 2 | 585.102,912 387.015,734 | 3 | 585.117,656 386.992,798 | 27.266 |
| 3 | 585.117,656 386.992,798 | 4 | 585.131,132 386.967,493 | 28.67 |
| 4 | 585.131,132 386.967,493 | 5 | 585.146,094 386.937,773 | 33.274 |
| 5 | 585.146,094 386.937,773 | 6 | 585.150,699 386.921,623 | 16.794 |

| Punct început | X / Y | Punct sfârșit | X / Y | Lungime segment (** (m) |
|---------------|----------------------------|---------------|----------------------------|-------------------------|
| 6 | 585.150,699 386.921,623 | 7 | 585.170,28 386.928,912 | 20.894 |
| 7 | 585.170,28 386.928,912 | 8 | 585.126,079 387.001,04 | 84.594 |
| 8 | 585.126,079 387.001,04 | 9 | 585.106,077 387.028,973 | 34.356 |
| 9 | 585.106,077 387.028,973 | 10 | 585.065,987 387.084,94 | 68.844 |
| 10 | 585.065,987 387.084,94 | 1 | 585.059,393 387.079,809 | 8.355 |

** Lungimile segmentelor sunt determinate în planul de proiecție Stereo 70 și sunt rotunjite la 1 milimetru.

*** Distanța dintre puncte este formată din segmente cumulate ce sunt mai mici decât valoarea 1 milimetru.

**DATE DESPRE IMOBILUL NR. 10946**

Oficiul de Cadastru și Publicitate Imobiliară PRAHOVA
Biroul de Cadastru și Publicitate Imobiliară Ploiești

A. Partea I. Descrierea imobilului

TEREN Intravilan

Adresa: Loc. Bucov, Str Anton Pann, Nr. 58, Jud. Prahova

| Nr. Crt | Nr cadastral Nr. topografic | Suprafața* (mp) | Observații / Referințe |
|---------|--------------------------------|-----------------|--|
| A1 | 27707 | 1.807 | Sector cadastral:49 Teren neimprijmit; |

B. Partea II. Proprietari și acte

| Inscrieri privitoare la dreptul de proprietate și alte drepturi reale | | Referințe |
|---|---|-----------|
| 71514 / 30/07/2020 | | |
| Act Notarial nr. 1854, din 28/07/2020 emis de NP Ionita Aristita Adina; | | |
| B1 | Se infiinteaza cartea funciara 27707 a imobilului cu numarul cadastral 27707/Bucov, rezultat din dezmembrarea imobilului cu numarul cadastral 27689 inscris in cartea funciara 27689; | A1 |
| 71516 / 30/07/2020 | | |
| Act Notarial nr. 1855, din 28/07/2020 emis de Ionita Aristita Adina (; act notarial nr 36 din 22.09.2020, emis de Ionita Aristita Adina); | | |
| B6 | Intabulare, drept de PROPRIETATEpartaj, dobandit prin Conventie, cota actuala 1/1, cota initiala 1/1 1) RUDEANU TĂNĂSICA | A1 |

C. Partea III. SARCINI .

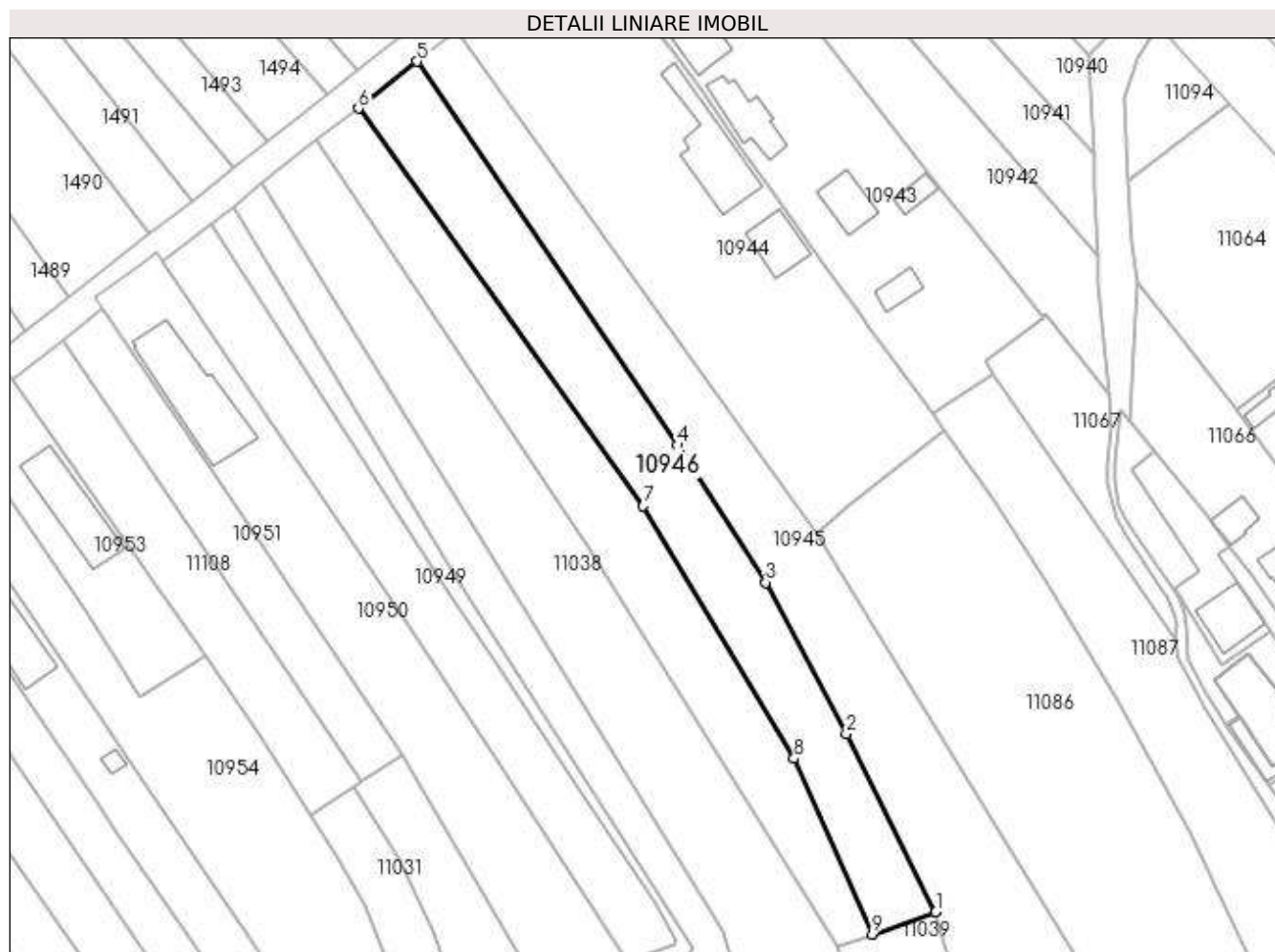
| Inscrieri privind dezmembramintele dreptului de proprietate, drepturi reale de garanție și sarcini | Referințe |
|--|-----------|
| NU SUNT | |

Anexa Nr. 1 La Partea I

Teren

| Nr cadastral | Suprafața (mp)* | Observații / Referințe |
|--------------|-----------------|------------------------|
| 27707 | 1.807 | |

* Suprafața este determinată în planul de proiecție Stereo 70.



Date referitoare la teren

| Crt | Categorie folosință | Intra vilan | Suprafața (mp) | Tarla | Parcelă | Nr. topo | Observații / Referințe |
|-----|---------------------|-------------|----------------|-------|---------|----------|------------------------|
| 1 | arabil | DA | 1.807 | 16 | 1/36 | - | |

Lungime Segmente

1) Valorile lungimilor segmentelor sunt obținute din proiecție în plan.

| Punct început | X / Y | Punct sfârșit | X / Y | Lungime segment (** (m) |
|---------------|----------------------------|---------------|----------------------------|-------------------------|
| 1 | 585.146,094 386.937,773 | 2 | 585.131,132 386.967,493 | 33.274 |
| 2 | 585.131,132 386.967,493 | 3 | 585.117,656 386.992,798 | 28.67 |
| 3 | 585.117,656 386.992,798 | 4 | 585.102,912 387.015,734 | 27.266 |
| 4 | 585.102,912 387.015,734 | 5 | 585.059,393 387.079,809 | 77.456 |
| 5 | 585.059,393 387.079,809 | 6 | 585.049,602 387.071,982 | 12.535 |

| Punct început | X / Y | Punct sfârşit | X / Y | Lungime segment (** (m) |
|---------------|----------------------------|---------------|----------------------------|-------------------------|
| 6 | 585.049,602 387.071,982 | 7 | 585.097,171 387.005,578 | 81.684 |
| 7 | 585.097,171 387.005,578 | 8 | 585.122,418 386.963,362 | 49.189 |
| 8 | 585.122,418 386.963,362 | 9 | 585.135,452 386.934,033 | 32.095 |
| 9 | 585.135,452 386.934,033 | 1 | 585.146,094 386.937,773 | 11.28 |

** Lungimile segmentelor sunt determinate în planul de proiecție Stereo 70 și sunt rotunjite la 1 milimetru.

*** Distanța dintre puncte este formată din segmente cumulate ce sunt mai mici decât valoarea 1 milimetru.

**DATE DESPRE IMOBILUL NR. 10947**

Oficiul de Cadastru și Publicitate Imobiliară PRAHOVA
Biroul de Cadastru și Publicitate Imobiliară Ploiești

A. Partea I. Descrierea imobilului

TEREN Intravilan

Adresa: Loc. Bucov, Str Anton Pann, Jud. Prahova

| Nr. Crt | Nr cadastral Nr. topografic | Suprafața* (mp) | Observații / Referințe |
|---------|-----------------------------|-----------------|--|
| A1 | | 1.600 | Sector cadastral:49 Teren neimprejmit; |

B. Partea II. Proprietari și acte

| Inscrieri privitoare la dreptul de proprietate și alte drepturi reale | | Referințe |
|--|--|-----------|
| / | | |
| Act Administrativ nr. 21148, din 29/08/1994 emis de CJSDPAT PRAHOVA (TITLU DE PROPRIETATE;); | | |
| B1 | Intabulare, drept de PROPRIETATE, dobandit prin Reconstituire, cota actuala 4/5, cota initiala 4/5 1) NEAGU MARIA 2) MATEOIU OPREA 3) RADU MARIA 4) BALAN PARASCHIVA | A1 |
| Act Notarial nr. 194, din 08/06/2021 emis de NP LUPU MARIA-LUIZA (CERTIFICAT DE MOSTENITOR;); | | |
| B2 | Intabulare, drept de PROPRIETATE, dobandit prin Succesiune, cota actuala 1/10, cota initiala 1/10 1) MATEOIU FLORENTINA-GABRIELA | A1 |
| B3 | Intabulare, drept de PROPRIETATE, dobandit prin Succesiune, cota actuala 1/10, cota initiala 1/10 1) MATEOIU PETRONELA-EUGENIA | A1 |

C. Partea III. SARCINI .

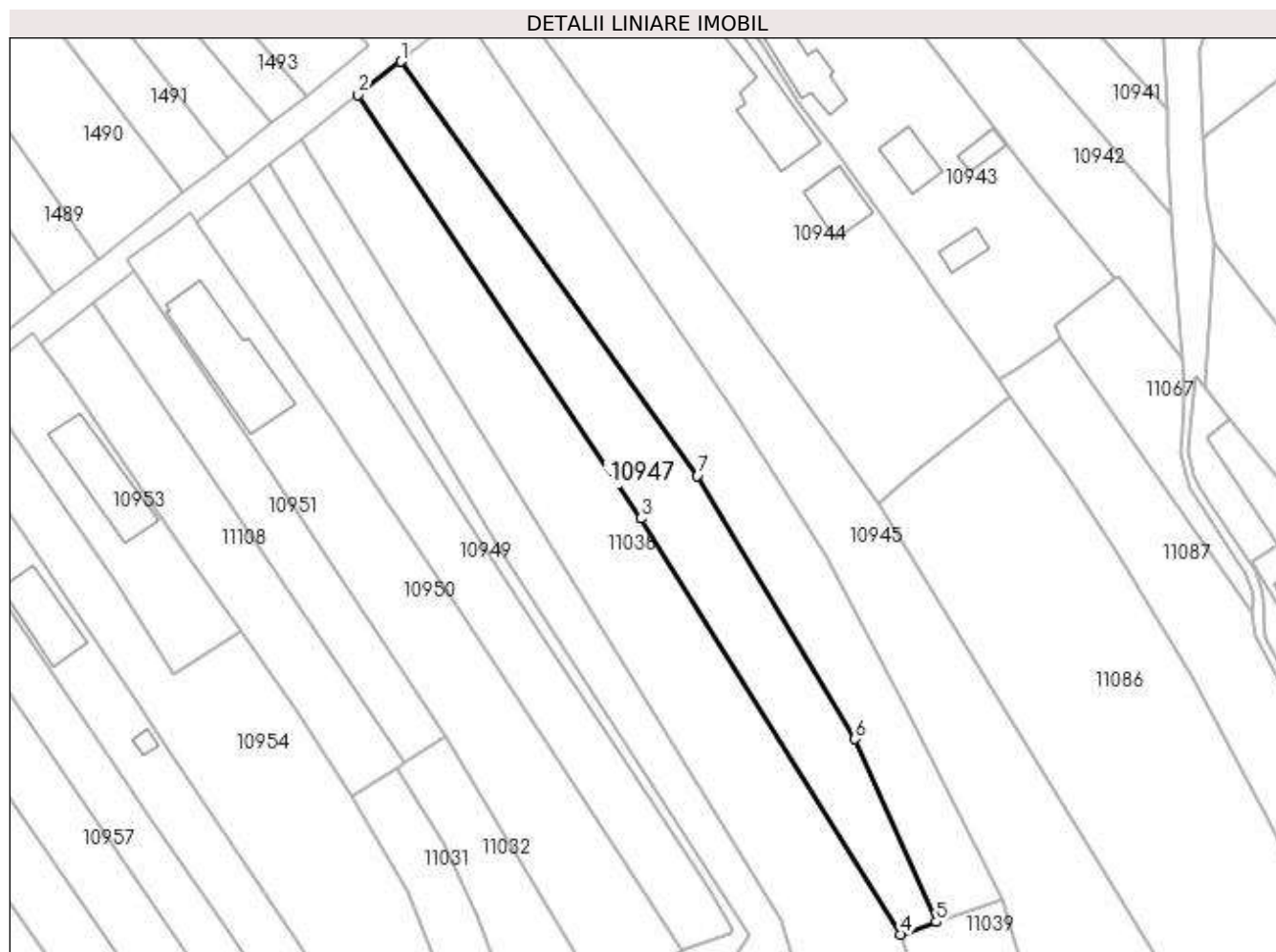
| Inscrieri privind dezmembramintele dreptului de proprietate, drepturi reale de garanție și sarcini | Referințe |
|--|-----------|
| NU SUNT | |

Anexa Nr. 1 La Partea I

Teren

| Nr cadastral | Suprafața (mp)* | Observații / Referințe |
|--------------|-----------------|------------------------|
| | 1.600 | |

* Suprafața este determinată în planul de proiecție Stereo 70.



Date referitoare la teren

| Crt | Categorie folosință | Intra vilan | Suprafața (mp) | Tarla | Parcelă | Nr. topo | Observații / Referințe |
|-----|---------------------|-------------|----------------|-------|---------|----------|------------------------|
| 1 | arabil | DA | 1.600 | 16 | 1/35 | - | |

Lungime Segmente

1) Valorile lungimilor segmentelor sunt obținute din proiecție în plan.

| Punct început | X / Y | Punct sfârșit | X / Y | Lungime segment (** (m) |
|---------------|----------------------------|---------------|----------------------------|-------------------------|
| 1 | 585.049,602 387.071,982 | 2 | 585.042,693 387.066,691 | 8.702 |
| 2 | 585.042,693 387.066,691 | 3 | 585.088,079 386.998,754 | 81.703 |
| 3 | 585.088,079 386.998,754 | 4 | 585.129,801 386.932,048 | 78.679 |
| 4 | 585.129,801 386.932,048 | 5 | 585.135,452 386.934,033 | 5.989 |
| 5 | 585.135,452 386.934,033 | 6 | 585.122,418 386.963,362 | 32.095 |

| Punct început | X / Y | Punct sfârșit | X / Y | Lungime segment (** (m) |
|---------------|----------------------------|---------------|----------------------------|-------------------------|
| 6 | 585.122,418 386.963,362 | 7 | 585.097,171 387.005,578 | 49.189 |
| 7 | 585.097,171 387.005,578 | 1 | 585.049,602 387.071,982 | 81.684 |

** Lungimile segmentelor sunt determinate în planul de proiecție Stereo 70 și sunt rotunjite la 1 milimetru.

*** Distanța dintre puncte este formată din segmente cumulate ce sunt mai mici decât valoarea 1 milimetru.

**DATE DESPRE IMOBILUL NR. 10948**

Oficiul de Cadastru și Publicitate Imobiliară PRAHOVA
Biroul de Cadastru și Publicitate Imobiliară Ploiești

A. Partea I. Descrierea imobilului

TEREN Intravilan

Adresa: Loc. Bucov, Str Mihai Eminescu, Nr. 64, Jud. Prahova

| Nr. Crt | Nr cadastral Nr. topografic | Suprafața* (mp) | Observații / Referințe |
|---------|-----------------------------|------------------------------------|---------------------------------------|
| A1 | 25410 | Din acte: 1.350 Masurata: 1.476 | Sector cadastral:49 Teren imprejmuit; |

Construcții

| Crt | Nr cadastral Nr. topografic | Adresa | Observații / Referințe |
|------|-----------------------------|--|---|
| A1.1 | 25410-C1 | Loc. Bucov, Str Mihai Eminescu, Nr. 64, Jud. Prahova | Nr. niveluri:2; S. construita la sol:76 mp; S. construita desfasurata:152 mp; Supr.constr.desf. P+1E = 152 mp. |
| A1.2 | 25410-C2 | Loc. Bucov, Str Mihai Eminescu, Nr. 64, Jud. Prahova | Nr. niveluri:2; S. construita la sol:77 mp; S. construita desfasurata:154 mp; Locuinta P+M;Supr.constr.desf. = 154 mp.;An constr.1999 |
| A1.3 | 25410-C3 | Loc. Bucov, Str Mihai Eminescu, Nr. 64, Jud. Prahova | Nr. niveluri:1; S. construita la sol:17 mp; S. construita desfasurata:17 mp; |

B. Partea II. Proprietari și acte

| Inscrieri privitoare la dreptul de proprietate și alte drepturi reale | Referințe |
|--|--|
| 13280 / 12/02/2019 | |
| Hotarare Judecatoreasca nr. 9344, din 07/12/1982 emis de JUDECATOARIA PLOIESTI (; act notarial nr 2966 din 03.12.1990, emis de NOTARIATUL DE STAT PRAHOVA;act administrativ nr 4872 din 23.01.2019, emis de PRIMARIA BUCOV;act notarial nr 79 din 09.01.1997, emis de N.P. IVAN CONSTANTIN); | |
| B1 | Intabulare, drept de PROPRIETATEpartaj si succesiune, dobandit prin Conventie, cota actuala 1/1, cota initiala 1/1 |
| | 1) MATEOIU ADRIANA 2) MATEOIU PETRE 3) MATEOIU CONSTANTIN-NICOLAE 4) MATEOIU CONSTANTIN |
| B2 | Intabulare, drept de PROPRIETATE, dobandit prin Succesiune, cota actuala 1/1, cota initiala 1/1 |
| | 1) MATEOIU ADRIANA 2) MATEOIU PETRE 3) MATEOIU CONSTANTIN-NICOLAE 4) MATEOIU CONSTANTIN |
| 99045 / 02/08/2021 | |
| Act Administrativ nr. seria CG 509679, din 29/06/2013 emis de CONSILIUL LOCAL BUCOV (; act administrativ nr 90851 din 13.07.2021, emis de OCPI PRAHOVA;act administrativ nr 13774 din 14.07.2021, emis de PRIMARIA BUCOV;act administrativ nr 16094 din 02.09.2021, emis de PRIMARIA BUCOV); | |
| B3 | Intabulare, drept de PROPRIETATE, dobandit prin Lege, cota actuala 1/1, cota initiala 1/1 |
| | 1) MATEOIU CONSTANTIN |
| / | |
| Act Administrativ nr. 12387, din 19/05/2023 emis de PRIMARIA COMUNEI BUCOV (ADEVERINTA;); | |
| B4 | Intabulare, drept de PROPRIETATE, dobandit prin Construire, cota actuala 1/1, cota initiala 1/1 |
| | 1) MATEOIU ADRIANA 2) MATEOIU PETRE 3) MATEOIU CONSTANTIN-NICOLAE 4) MATEOIU CONSTANTIN |

C. Partea III. SARCINI .

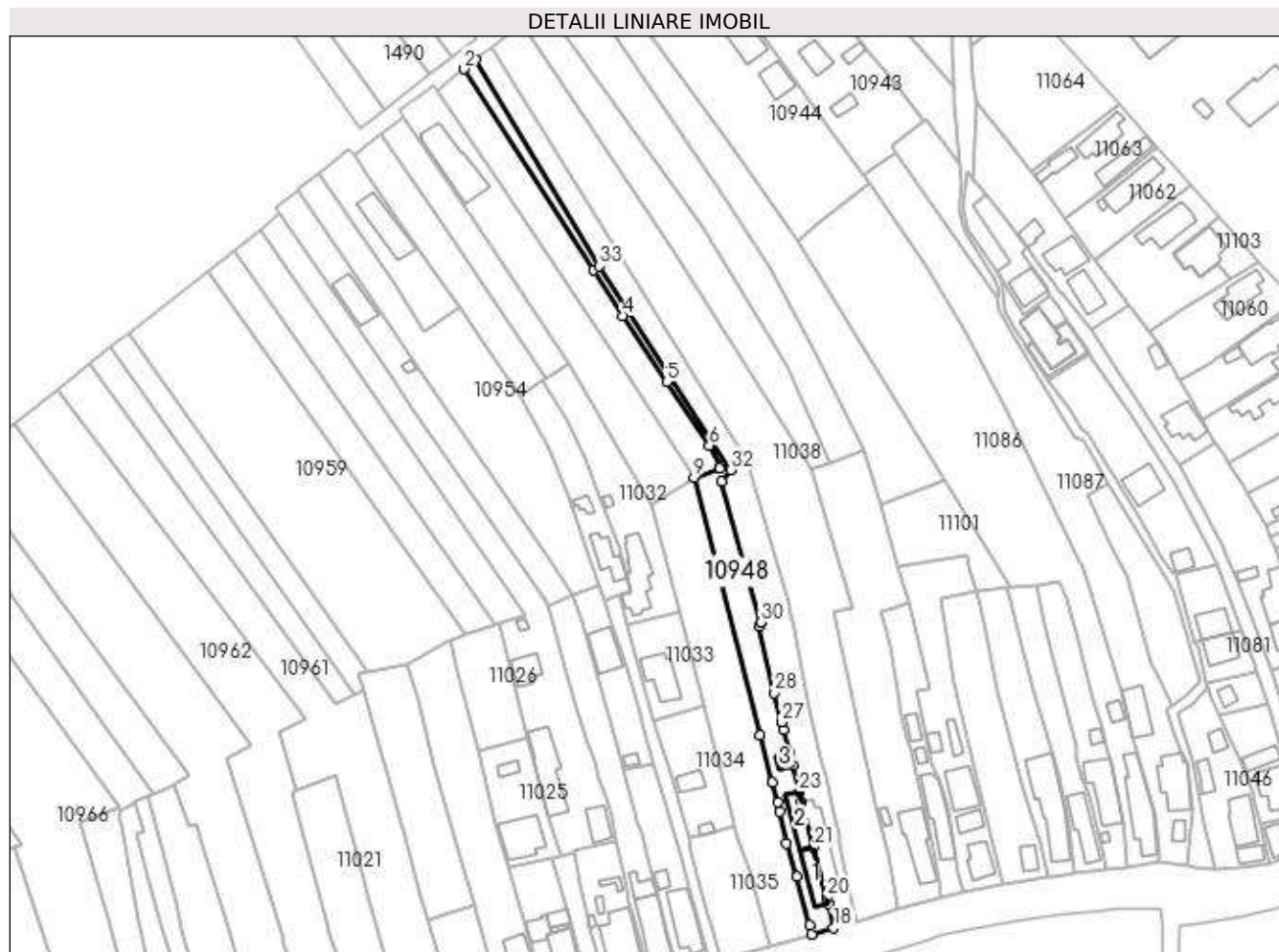
| Inscrieri privind dezmembramintele dreptului de proprietate, drepturi reale de garanție și sarcini | Referințe |
|--|-----------|
| NU SUNT | |

Anexa Nr. 1 La Partea I

Teren

| Nr cadastral | Suprafața (mp)* | Observații / Referințe |
|--------------|------------------------------------|------------------------|
| 25410 | Din acte: 1.350 Masurata: 1.476 | |

* Suprafața este determinată în planul de proiecție Stereo 70.



Date referitoare la teren

| Crt | Categorie folosință | Intra vilan | Suprafața (mp) | Tarla | Parcelă | Nr. topo | Observații / Referințe |
|-----|---------------------|-------------|----------------|-------|----------|----------|------------------------|
| 1 | curți constructii | DA | 452 | 16 | 698 | - | |
| 2 | arabil | DA | 1.024 | 16 | 698,1/33 | - | |

Date referitoare la construcții

| Crt | Număr | Destinație construcție | Supraf. (mp) | Situație juridică | Observații / Referințe |
|------|----------|-------------------------|-----------------------------|-------------------|--|
| A1.1 | 25410-C1 | construcții de locuințe | 76 | Cu acte | Nr. niveluri:2; S. construita la sol:76 mp; S. construita desfasurata:152 mp; Supr.constr. desf. P+1E = 152 mp. |
| A1.2 | 25410-C2 | construcții de locuințe | 77 | Cu acte | Nr. niveluri:2; S. construita la sol:77 mp; S. construita desfasurata:154 mp; Locuinta P+M; Supr.constr.desf. = 154 mp.;An constr.1999 |
| A1.3 | 25410-C3 | construcții anexa | Din acte: 0 Masurata: 17 | Cu acte | Nr. niveluri:1; S. construita la sol:17 mp; S. construita desfasurata:17 mp; |

Lungime Segmente

1) Valorile lungimilor segmentelor sunt obținute din proiecție în plan.

| Punct început | X / Y | Punct sfârșit | X / Y | Lungime segment (** (m) | Punct început | X / Y | Punct sfârșit | X / Y | Lungime segment (** (m) |
|---------------|-------|---------------|-------|-------------------------|---------------|-------|---------------|-------|-------------------------|
|---------------|-------|---------------|-------|-------------------------|---------------|-------|---------------|-------|-------------------------|

| Punct început | X / Y | Punct sfârșit | X / Y | Lungime segment (** (m)) |
|---------------|----------------------------|---------------|----------------------------|--------------------------|
| 1 | 585.028,619 387.055,587 | 2 | 585.025,031 387.052,757 | 4.57 |
| 3 | 585.064,153 386.992,022 | 4 | 585.073,16 386.978,384 | 16.344 |
| 5 | 585.086,409 386.958,437 | 6 | 585.099,142 386.939,247 | 23.03 |
| 7 | 585.102,68 386.932,832 | 8 | 585.102,35 386.932,252 | 0.667 |
| 9 | 585.094,603 386.929,555 | 10 | 585.114,465 386.851,899 | 80.156 |
| 11 | 585.118,088 386.837,582 | 12 | 585.119,774 386.831,639 | 6.178 |
| 13 | 585.120,409 386.828,676 | 14 | 585.122,436 386.819,219 | 9.672 |
| 15 | 585.125,467 386.809,098 | 16 | 585.129,399 386.794,507 | 15.112 |
| 17 | 585.130,042 386.791,73 | 18 | 585.136,724 386.793,76 | 6.984 |
| 19 | 585.135,074 386.800,96 | 20 | 585.134,599 386.802,786 | 1.887 |
| 21 | 585.130,64 386.818,016 | 22 | 585.127,069 386.831,753 | 14.194 |
| 23 | 585.126,294 386.834,734 | 24 | 585.124,468 386.842,717 | 8.189 |
| 25 | 585.123,503 386.846,452 | 26 | 585.121,688 386.853,359 | 7.141 |
| 27 | 585.121,086 386.855,805 | 28 | 585.118,848 386.864,587 | 9.063 |
| 29 | 585.114,116 386.884,747 | 30 | 585.114,759 386.885,935 | 1.351 |
| 31 | 585.102,971 386.928,381 | 32 | 585.105,613 386.931,821 | 4.337 |
| 33 | 585.065,901 386.993,418 | 1 | 585.028,619 387.055,587 | 72.491 |

| Punct început | X / Y | Punct sfârșit | X / Y | Lungime segment (** (m)) |
|---------------|----------------------------|---------------|----------------------------|--------------------------|
| 2 | 585.025,031 387.052,757 | 3 | 585.064,153 386.992,022 | 72.245 |
| 4 | 585.073,16 386.978,384 | 5 | 585.086,409 386.958,437 | 23.946 |
| 6 | 585.099,142 386.939,247 | 7 | 585.102,68 386.932,832 | 7.326 |
| 8 | 585.102,35 386.932,252 | 9 | 585.094,603 386.929,555 | 8.203 |
| 10 | 585.114,465 386.851,899 | 11 | 585.118,088 386.837,582 | 14.768 |
| 12 | 585.119,774 386.831,639 | 13 | 585.120,409 386.828,676 | 3.03 |
| 14 | 585.122,436 386.819,219 | 15 | 585.125,467 386.809,098 | 10.565 |
| 16 | 585.129,399 386.794,507 | 17 | 585.130,042 386.791,73 | 2.85 |
| 18 | 585.136,724 386.793,76 | 19 | 585.135,074 386.800,96 | 7.387 |
| 20 | 585.134,599 386.802,786 | 21 | 585.130,64 386.818,016 | 15.736 |
| 22 | 585.127,069 386.831,753 | 23 | 585.126,294 386.834,734 | 3.08 |
| 24 | 585.124,468 386.842,717 | 25 | 585.123,503 386.846,452 | 3.858 |
| 26 | 585.121,688 386.853,359 | 27 | 585.121,086 386.855,805 | 2.519 |
| 28 | 585.118,848 386.864,587 | 29 | 585.114,116 386.884,747 | 20.708 |
| 30 | 585.114,759 386.885,935 | 31 | 585.102,971 386.928,381 | 44.052 |
| 32 | 585.105,613 386.931,821 | 33 | 585.065,901 386.993,418 | 73.289 |

** Lungimile segmentelor sunt determinate în planul de proiecție Stereo 70 și sunt rotunjite la 1 milimetru.

*** Distanța dintre puncte este formată din segmente cumulate ce sunt mai mici decât valoarea 1 milimetru.

**DATE DESPRE IMOBILUL NR. 10949**

Oficiul de Cadastru și Publicitate Imobiliară PRAHOVA
Biroul de Cadastru și Publicitate Imobiliară Ploiești

A. Partea I. Descrierea imobilului

TEREN Intravilan

Adresa: Loc. Bucov, Str Anton Pann, Jud. Prahova

| Nr. Crt | Nr cadastral Nr. topografic | Suprafața* (mp) | Observații / Referințe |
|---------|--------------------------------|-----------------|--|
| A1 | | 1.300 | Sector cadastral:49 Teren neimprejmit; |

B. Partea II. Proprietari și acte

| Inscrieri privitoare la dreptul de proprietate și alte drepturi reale | | Referințe |
|--|--|-----------|
| / | | |
| Act Administrativ nr. 21148, din 29/08/1994 emis de CJSDPAT PRAHOVA (TITLU DE PROPRIETATE;); | | |
| B1 | Intabulare, drept de PROPRIETATE, dobandit prin Reconstituire, cota actuala 4/5, cota initiala 4/5 1) NEAGU MARIA 2) MATEOIU OPREA 3) RADU MARIA 4) BALAN PARASCHIVA | A1 |
| Act Notarial nr. 194, din 08/06/2021 emis de NP LUPU MARIA-LUIZA (CERTIFICAT DE MOSTENITOR;); | | |
| B2 | Intabulare, drept de PROPRIETATE, dobandit prin Succesiune, cota actuala 1/10, cota initiala 1/10 1) MATEOIU FLORENTINA-GABRIELA | A1 |
| B3 | Intabulare, drept de PROPRIETATE, dobandit prin Succesiune, cota actuala 1/10, cota initiala 1/10 1) MATEOIU PETRONELA-EUGENIA | A1 |

C. Partea III. SARCINI .

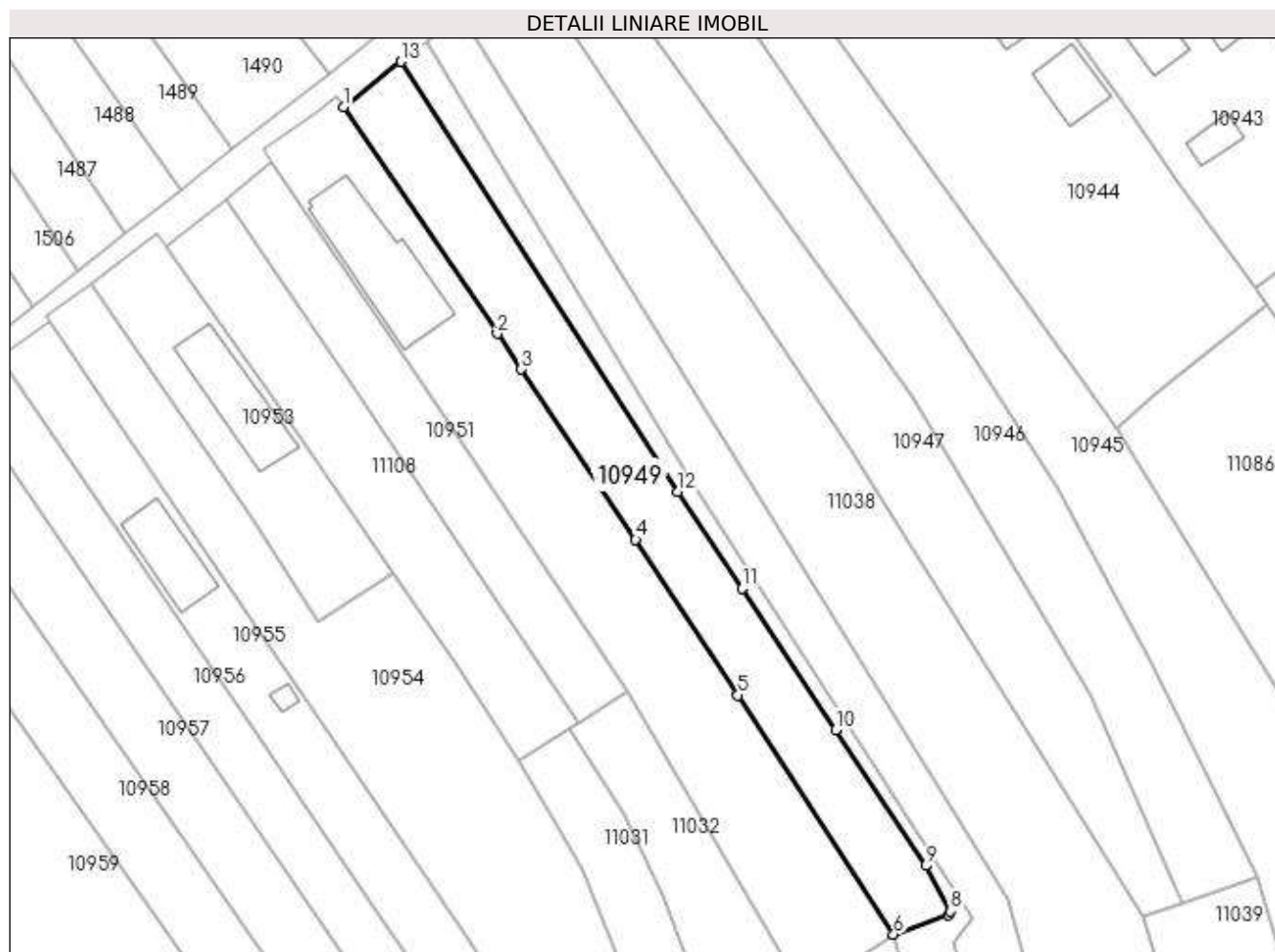
| Inscrieri privind dezmembramintele dreptului de proprietate, drepturi reale de garanție și sarcini | Referințe |
|--|-----------|
| NU SUNT | |

Anexa Nr. 1 La Partea I

Teren

| Nr cadastral | Suprafața (mp)* | Observații / Referințe |
|--------------|-----------------|------------------------|
| | 1.300 | |

* Suprafața este determinată în planul de proiecție Stereo 70.



Date referitoare la teren

| Crt | Categorie folosință | Intra vilan | Suprafața (mp) | Tarla | Parcelă | Nr. topo | Observații / Referințe |
|-----|---------------------|-------------|----------------|-------|---------|----------|------------------------|
| 1 | arabil | DA | 1.300 | 16 | 1/32 | - | |

Lungime Segmente

1) Valorile lungimilor segmentelor sunt obținute din proiecție în plan.

| Punct început | X / Y | Punct sfârșit | X / Y | Lungime segment (** (m) |
|---------------|----------------------------|---------------|----------------------------|-------------------------|
| 1 | 585.016,888 387.046,34 | 2 | 585.038,618 387.014,37 | 38.656 |
| 2 | 585.038,618 387.014,37 | 3 | 585.042,036 387.009,341 | 6.081 |
| 3 | 585.042,036 387.009,341 | 4 | 585.058,164 386.985,284 | 28.963 |
| 4 | 585.058,164 386.985,284 | 5 | 585.072,597 386.963,314 | 26.287 |
| 5 | 585.072,597 386.963,314 | 6 | 585.094,603 386.929,555 | 40.298 |

| Punct început | X / Y | Punct sfârșit | X / Y | Lungime segment (** (m) |
|---------------|----------------------------|---------------|----------------------------|-------------------------|
| 6 | 585.094,603 386.929,555 | 7 | 585.102,35 386.932,252 | 8.203 |
| 7 | 585.102,35 386.932,252 | 8 | 585.102,68 386.932,832 | 0.667 |
| 8 | 585.102,68 386.932,832 | 9 | 585.099,142 386.939,247 | 7.326 |
| 9 | 585.099,142 386.939,247 | 10 | 585.086,409 386.958,437 | 23.03 |
| 10 | 585.086,409 386.958,437 | 11 | 585.073,16 386.978,384 | 23.946 |
| 11 | 585.073,16 386.978,384 | 12 | 585.064,153 386.992,022 | 16.344 |
| 12 | 585.064,153 386.992,022 | 13 | 585.025,031 387.052,757 | 72.245 |
| 13 | 585.025,031 387.052,757 | 1 | 585.016,888 387.046,34 | 10.368 |

** Lungimile segmentelor sunt determinate în planul de proiecție Stereo 70 și sunt rotunjite la 1 milimetru.

*** Distanța dintre puncte este formată din segmente cumulate ce sunt mai mici decât valoarea 1 milimetru.

**DATE DESPRE IMOBILUL NR. 10950**

Oficiul de Cadastru și Publicitate Imobiliară PRAHOVA
Biroul de Cadastru și Publicitate Imobiliară Ploiești

A. Partea I. Descrierea imobilului

TEREN Intravilan

Adresa: Loc. Bucov, Str Anton Pann, Nr. 33, Jud. Prahova

| Nr. Crt | Nr cadastral Nr. topografic | Suprafața* (mp) | Observații / Referințe |
|---------|-----------------------------|-----------------|---------------------------------------|
| A1 | 24581 | 1.881 | Sector cadastral:49 Teren imprejmuit; |

Construcții

| Crt | Nr cadastral Nr. topografic | Adresa | Observații / Referințe |
|------|-----------------------------|--|--|
| A1.1 | 24581-C1 | Loc. Bucov, Str Anton Pann, Nr. 33, Jud. Prahova | Nr. niveluri:1; S. construita la sol:200 mp; S. construita desfasurata:200 mp; |

B. Partea II. Proprietari și acte

| Inscrieri privitoare la dreptul de proprietate și alte drepturi reale | | Referințe |
|--|--|-----------|
| 89770 / 26/08/2019 | | |
| Act Notarial nr. 4084, din 23/08/2019 emis de NP Tudose George Radu; | | |
| B2 | Intabulare, drept de PROPRIETATEcumparare ca bun propriu, dobandit prin Conventie, cota actuala 1/3, cota initiala 1/3 1) PETRE OTILIA | A1 |
| B3 | Intabulare, drept de PROPRIETATEcumparare ca bun propriu, dobandit prin Conventie, cota actuala 1/3, cota initiala 1/3 1) PETRE FELIX-ANDREI | A1 |
| B4 | Intabulare, drept de PROPRIETATEcumparare ca bun propriu, dobandit prin Conventie, cota actuala 1/3, cota initiala 1/3 1) PETRE IULIAN-ALIN | A1 |
| / | | |
| Act Administrativ nr. 12387, din 19/05/2023 emis de PRIMARIA COMUNEI BUCOV (ADEVERINTA;); | | |
| B5 | Intabulare, drept de PROPRIETATE, dobandit prin Construire, cota actuala 1/1, cota initiala 1/1 1) PETRE OTILIA 2) PETRE FELIX-ANDREI 3) PETRE IULIAN-ALIN | A1.1 |

C. Partea III. SARCINI .

| Inscrieri privind dezmembramintele dreptului de proprietate, drepturi reale de garanție și sarcini | Referințe |
|--|-----------|
| NU SUNT | |

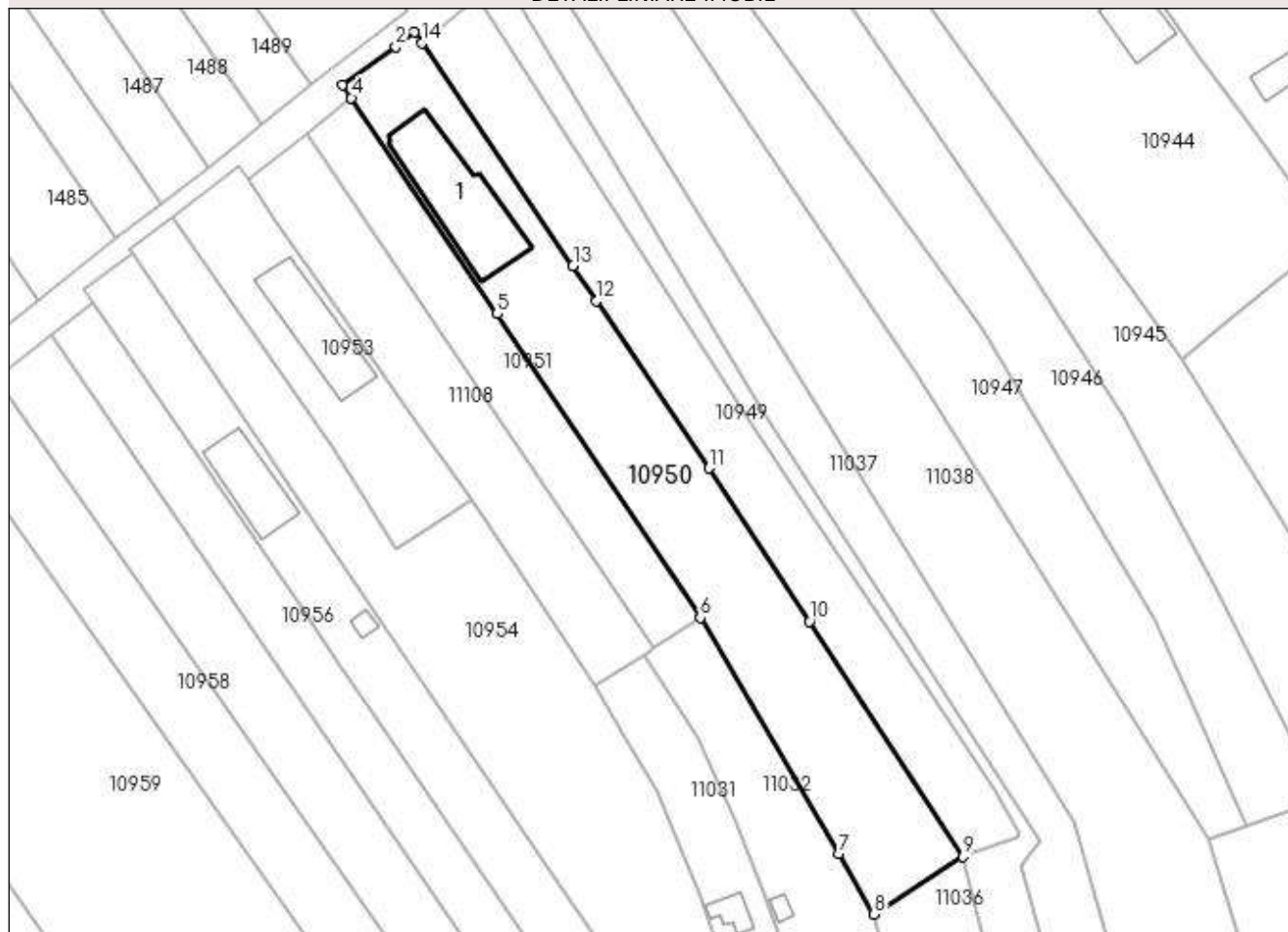
Anexa Nr. 1 La Partea I

Teren

| Nr cadastral | Suprafața (mp)* | Observații / Referințe |
|--------------|-----------------|------------------------|
| 24581 | 1.881 | |

* Suprafața este determinată în planul de proiecție Stereo 70.

DETALII LINIARE IMOBIL



Date referitoare la teren

| Crt | Categorie folosință | Intra vilan | Suprafața (mp) | Tarla | Parcelă | Nr. topo | Observații / Referințe |
|-----|---------------------|-------------|----------------|-------|---------|----------|------------------------|
| 1 | curți construcții | DA | 512 | 16 | 1/31 | - | |
| 2 | arabil | DA | 1.369 | 16 | 1/31 | - | |

Date referitoare la construcții

| Crt | Număr | Destinație construcție | Supraf. (mp) | Situație juridică | Observații / Referințe |
|------|----------|-------------------------|------------------------------|-------------------|--|
| A1.1 | 24581-C1 | construcții de locuințe | Din acte: 0 Masurata: 200 | Cu acte | Nr. niveluri:1; S. construita la sol:200 mp; S. construita desfasurata:200 mp; |

Lungime Segmente

1) Valorile lungimilor segmentelor sunt obținute din proiecție în plan.

| Punct început | X / Y | Punct sfârșit | X / Y | Lungime segment (** (m) |
|---------------|----------------------------|---------------|----------------------------|-------------------------|
| 1 | 585.015,848 387.047,87 | 2 | 585.013,182 387.045,749 | 3.407 |
| 2 | 585.013,182 387.045,749 | 3 | 585.005,528 387.040,315 | 9.387 |

| Punct început | X / Y | Punct sfârșit | X / Y | Lungime segment (** (m) |
|---------------|----------------------------|---------------|----------------------------|-------------------------|
| 3 | 585.005,528 387.040,315 | 4 | 585.006,787 387.038,455 | 2.246 |
| 4 | 585.006,787 387.038,455 | 5 | 585.027,757 387.007,48 | 37.406 |
| 5 | 585.027,757 387.007,48 | 6 | 585.056,878 386.963,835 | 52.468 |
| 6 | 585.056,878 386.963,835 | 7 | 585.076,771 386.929,986 | 39.262 |
| 7 | 585.076,771 386.929,986 | 8 | 585.081,874 386.921,303 | 10.071 |
| 8 | 585.081,874 386.921,303 | 9 | 585.094,603 386.929,555 | 15.17 |
| 9 | 585.094,603 386.929,555 | 10 | 585.072,597 386.963,314 | 40.298 |
| 10 | 585.072,597 386.963,314 | 11 | 585.058,164 386.985,284 | 26.287 |
| 11 | 585.058,164 386.985,284 | 12 | 585.042,036 387.009,341 | 28.963 |
| 12 | 585.042,036 387.009,341 | 13 | 585.038,618 387.014,37 | 6.081 |
| 13 | 585.038,618 387.014,37 | 14 | 585.016,888 387.046,34 | 38.656 |
| 14 | 585.016,888 387.046,34 | 1 | 585.015,848 387.047,87 | 1.85 |

** Lungimile segmentelor sunt determinate în planul de proiecție Stereo 70 și sunt rotunjite la 1 milimetru.

*** Distanța dintre puncte este formată din segmente cumulate ce sunt mai mici decât valoarea 1 milimetru.

**DATE DESPRE IMOBILUL NR. 10951**

Oficiul de Cadastru și Publicitate Imobiliară PRAHOVA
Biroul de Cadastru și Publicitate Imobiliară Ploiești

A. Partea I. Descrierea imobilului

TEREN Intravilan

Adresa: Loc. Bucov, Str Anton Pann, Jud. Prahova

| Nr. Crt | Nr cadastral Nr. topografic | Suprafața* (mp) | Observații / Referințe |
|---------|-----------------------------|----------------------------------|---------------------------------------|
| A1 | | Din acte: 2.200 Masurata: 728 | Sector cadastral:49 Teren imprejmuit; |

B. Partea II. Proprietari și acte

| Inscrieri privitoare la dreptul de proprietate și alte drepturi reale | | Referințe |
|---|---|-----------|
| / | | |
| Act Administrativ nr. 24888, din 09/11/1994 emis de CJSDPAT PRAHOVA (TITLU DE PROPRIETATE;); | | |
| B1 | Intabulare, drept de PROPRIETATE, dobandit prin Reconstituire, cota actuala 1/1, cota initiala 1/1 1) DIMA MARIA | A1 |

C. Partea III. SARCINI .

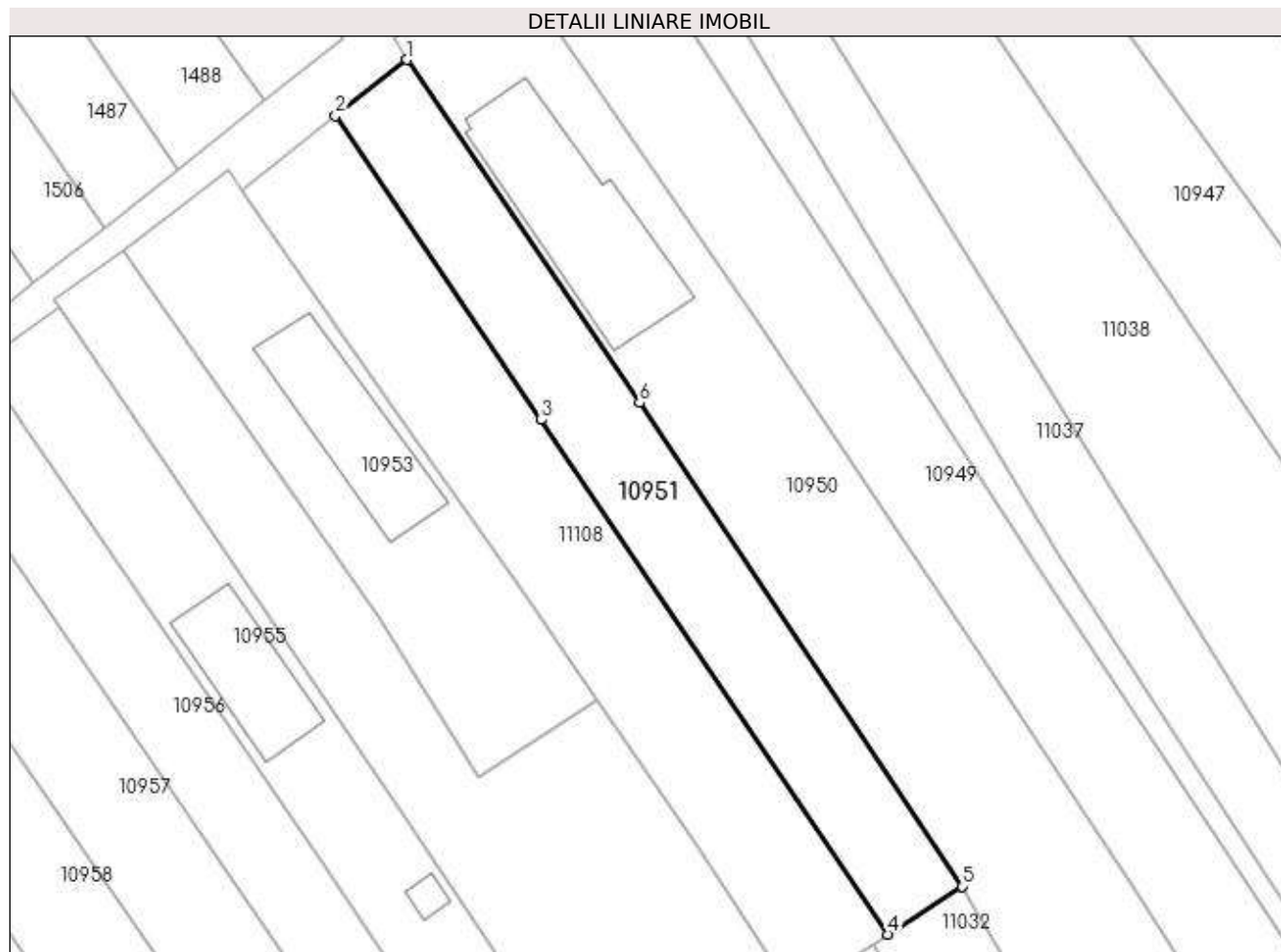
| Inscrieri privind dezmembramintele dreptului de proprietate, drepturi reale de garanție și sarcini | Referințe |
|--|-----------|
| NU SUNT | |

Anexa Nr. 1 La Partea I

Teren

| | | |
|--------------|----------------------------------|------------------------|
| Nr cadastral | Suprafața (mp)* | Observații / Referințe |
| | Din acte: 2.200 Masurata: 728 | |

* Suprafața este determinată în planul de proiecție Stereo 70.



Date referitoare la teren

| Crt | Categorie folosință | Intra vilan | Suprafața (mp) | Tarla | Parcelă | Nr. topo | Observații / Referințe |
|-----|---------------------|-------------|----------------|-------|---------|----------|------------------------|
| 1 | arabil | DA | 728 | 16 | 1/30 | - | |

Lungime Segmente

1) Valorile lungimilor segmentelor sunt obținute din proiecție în plan.

| Punct început | X / Y | Punct sfârșit | X / Y | Lungime segment (** (m) |
|---------------|----------------------------|---------------|----------------------------|-------------------------|
| 1 | 585.006,787 387.038,455 | 2 | 585.000,311 387.033,388 | 8.223 |
| 2 | 585.000,311 387.033,388 | 3 | 585.018,886 387.005,94 | 33.142 |
| 3 | 585.018,886 387.005,94 | 4 | 585.050,212 386.959,502 | 56.016 |
| 4 | 585.050,212 386.959,502 | 5 | 585.056,878 386.963,835 | 7.95 |
| 5 | 585.056,878 386.963,835 | 6 | 585.027,757 387.007,48 | 52.468 |

| Punct început | X / Y | Punct sfârșit | X / Y | Lungime segment (** (m) |
|---------------|---------------------------|---------------|----------------------------|-------------------------|
| 6 | 585.027,757 387.007,48 | 1 | 585.006,787 387.038,455 | 37.406 |

** Lungimile segmentelor sunt determinate în planul de proiecție Stereo 70 și sunt rotunjite la 1 milimetru.

*** Distanța dintre puncte este formată din segmente cumulate ce sunt mai mici decât valoarea 1 milimetru.

**DATE DESPRE IMOBILUL NR. 10953**

Oficiul de Cadastru și Publicitate Imobiliară PRAHOVA
Biroul de Cadastru și Publicitate Imobiliară Ploiești

A. Partea I. Descrierea imobilului

TEREN Intravilan

Adresa: Loc. Bucov, Str Anton Pann, Jud. Prahova

| Nr. Crt | Nr cadastral Nr. topografic | Suprafața* (mp) | Observații / Referințe |
|---------|-----------------------------|-----------------|---------------------------------------|
| A1 | | 700 | Sector cadastral:49 Teren imprejmuit; |

Construcții

| Crt | Nr cadastral Nr. topografic | Adresa | Observații / Referințe |
|------|-----------------------------|--|--|
| A1.1 | -C1 | Loc. Bucov, Str Anton Pann, Jud. Prahova | Nr. niveluri:1; S. construita la sol:133 mp; S. construita desfasurata:133 mp; |

B. Partea II. Proprietari și acte

| Inscrieri privitoare la dreptul de proprietate și alte drepturi reale | Referințe |
|---|---|
| / | |
| Act Administrativ nr. 83879, din 30/11/2002 emis de CJSDPAT PRAHOVA (TITLU DE PROPRIETATE;); | |
| B1 | Intabulare, drept de PROPRIETATE, dobandit prin Reconstituire, cota actuala 1/1, cota initiala 1/1 1) RADU ELISABETA |
| Act Administrativ nr. 12387, din 19/05/2023 emis de PRIMARIA COMUNEI BUCOV (ADEVERINTA;); | |
| B2 | Intabulare, drept de PROPRIETATE, dobandit prin Construire, cota actuala 1/1, cota initiala 1/1 1) RADU ELISABETA |

C. Partea III. SARCINI .

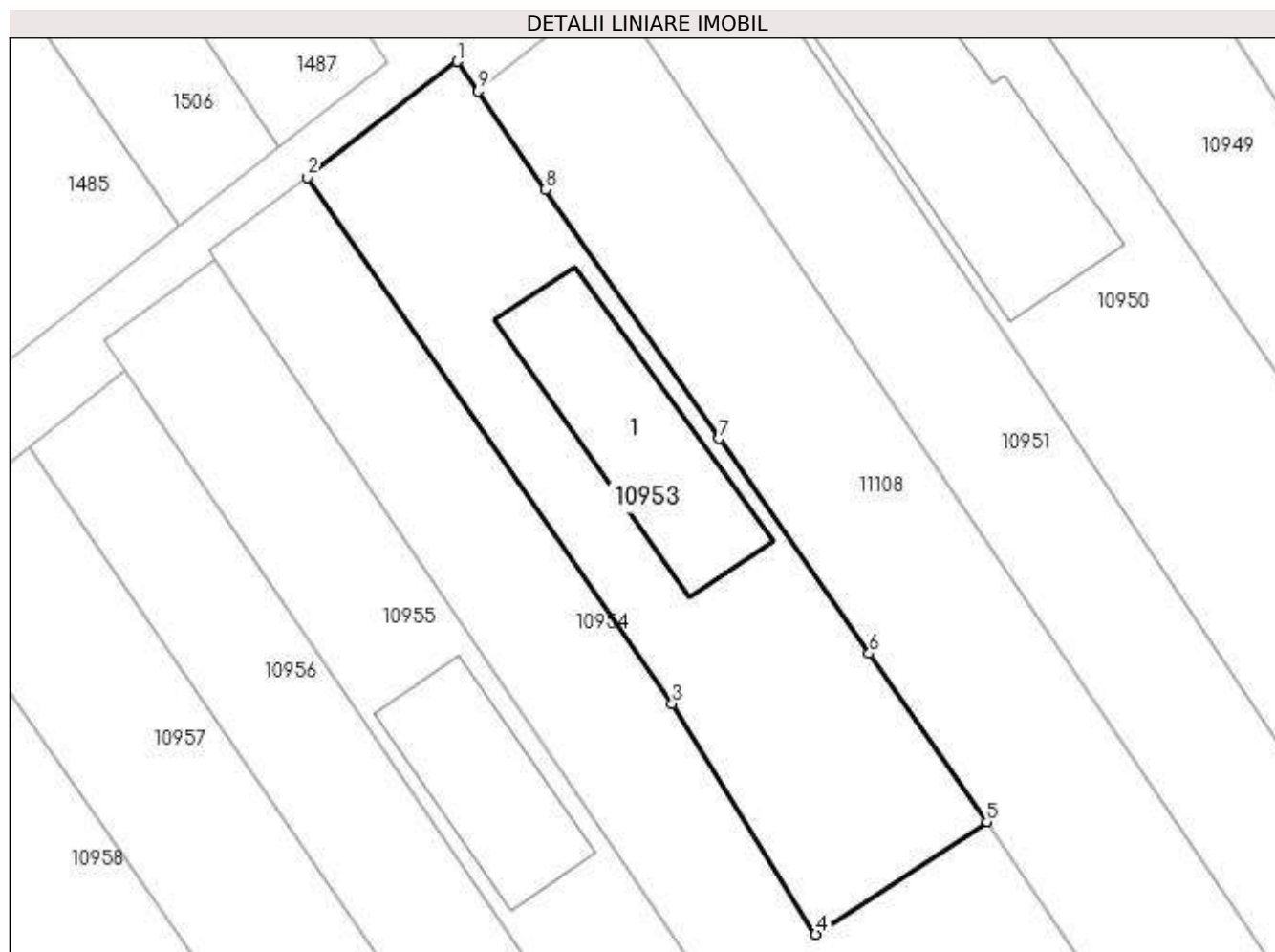
| Inscrieri privind dezmembramintele dreptului de proprietate, drepturi reale de garanție și sarcini | Referințe |
|--|-----------|
| NU SUNT | |

Anexa Nr. 1 La Partea I

Teren

| Nr cadastral | Suprafața (mp)* | Observații / Referințe |
|--------------|-----------------|------------------------|
| | 700 | |

* Suprafața este determinată în planul de proiecție Stereo 70.



Date referitoare la teren

| Crt | Categorie folosință | Intra vilan | Suprafața (mp) | Tarla | Parcelă | Nr. topo | Observații / Referințe |
|-----|---------------------|-------------|----------------|-------|---------|----------|------------------------|
| 1 | curți constructii | DA | 700 | 16 | 1/28 | - | |

Date referitoare la construcții

| Crt | Număr | Destinație construcție | Supraf. (mp) | Situație juridică | Observații / Referințe |
|------|-------|-------------------------|------------------------------|-------------------|--|
| A1.1 | -C1 | construcții de locuințe | Din acte: 0 Masurata: 133 | Cu acte | Nr. niveluri:1; S. construita la sol:133 mp; S. construita desfasurata:133 mp; |

Lungime Segmente

1) Valorile lungimilor segmentelor sunt obținute din proiecție în plan.

| Punct început | X / Y | Punct sfârșit | X / Y | Lungime segment (** (m) |
|---------------|----------------------------|---------------|----------------------------|-------------------------|
| 1 | 584.990,624 387.028,597 | 2 | 584.981,167 387.021,298 | 11.946 |
| 2 | 584.981,167 387.021,298 | 3 | 585.004,163 386.988,137 | 40.354 |
| 3 | 585.004,163 386.988,137 | 4 | 585.013,214 386.973,609 | 17.117 |

| Punct început | X / Y | Punct sfârșit | X / Y | Lungime segment (** (m) |
|---------------|----------------------------|---------------|----------------------------|-------------------------|
| 4 | 585.013,214 386.973,609 | 5 | 585.023,998 386.980,69 | 12.901 |
| 5 | 585.023,998 386.980,69 | 6 | 585.016,586 386.991,296 | 12.939 |
| 6 | 585.016,586 386.991,296 | 7 | 585.007,131 387.004,827 | 16.507 |
| 7 | 585.007,131 387.004,827 | 8 | 584.996,164 387.020,523 | 19.148 |
| 8 | 584.996,164 387.020,523 | 9 | 584.991,91 387.026,723 | 7.519 |
| 9 | 584.991,91 387.026,723 | 1 | 584.990,624 387.028,597 | 2.273 |

** Lungimile segmentelor sunt determinate în planul de proiecție Stereo 70 și sunt rotunjite la 1 milimetru.

*** Distanța dintre puncte este formată din segmente cumulate ce sunt mai mici decât valoarea 1 milimetru.

**DATE DESPRE IMOBILUL NR. 10954**

Oficiul de Cadastru și Publicitate Imobiliară PRAHOVA
Biroul de Cadastru și Publicitate Imobiliară Ploiești

A. Partea I. Descrierea imobilului

TEREN Intravilan

Adresa: Loc. Bucov, Str Anton Pann, Jud. Prahova

| Nr. Crt | Nr cadastral Nr. topografic | Suprafața* (mp) | Observații / Referințe |
|---------|-----------------------------|------------------------------------|---------------------------------------|
| A1 | | Din acte: 1.300 Masurata: 2.048 | Sector cadastral:49 Teren imprejmuit; |

B. Partea II. Proprietari și acte

| Inscrieri privitoare la dreptul de proprietate și alte drepturi reale | | Referințe |
|---|--|-----------|
| / | | |
| Act Administrativ nr. 21142, din 29/08/1994 emis de CJSDPAT PRAHOVA (TITLU DE PROPRIETATE;); | | |
| B1 | Intabulare, drept de PROPRIETATE, dobandit prin Reconstituire, cota actuala 1/1, cota initiala 1/1 1) DICU STEFAN | A1 |

C. Partea III. SARCINI .

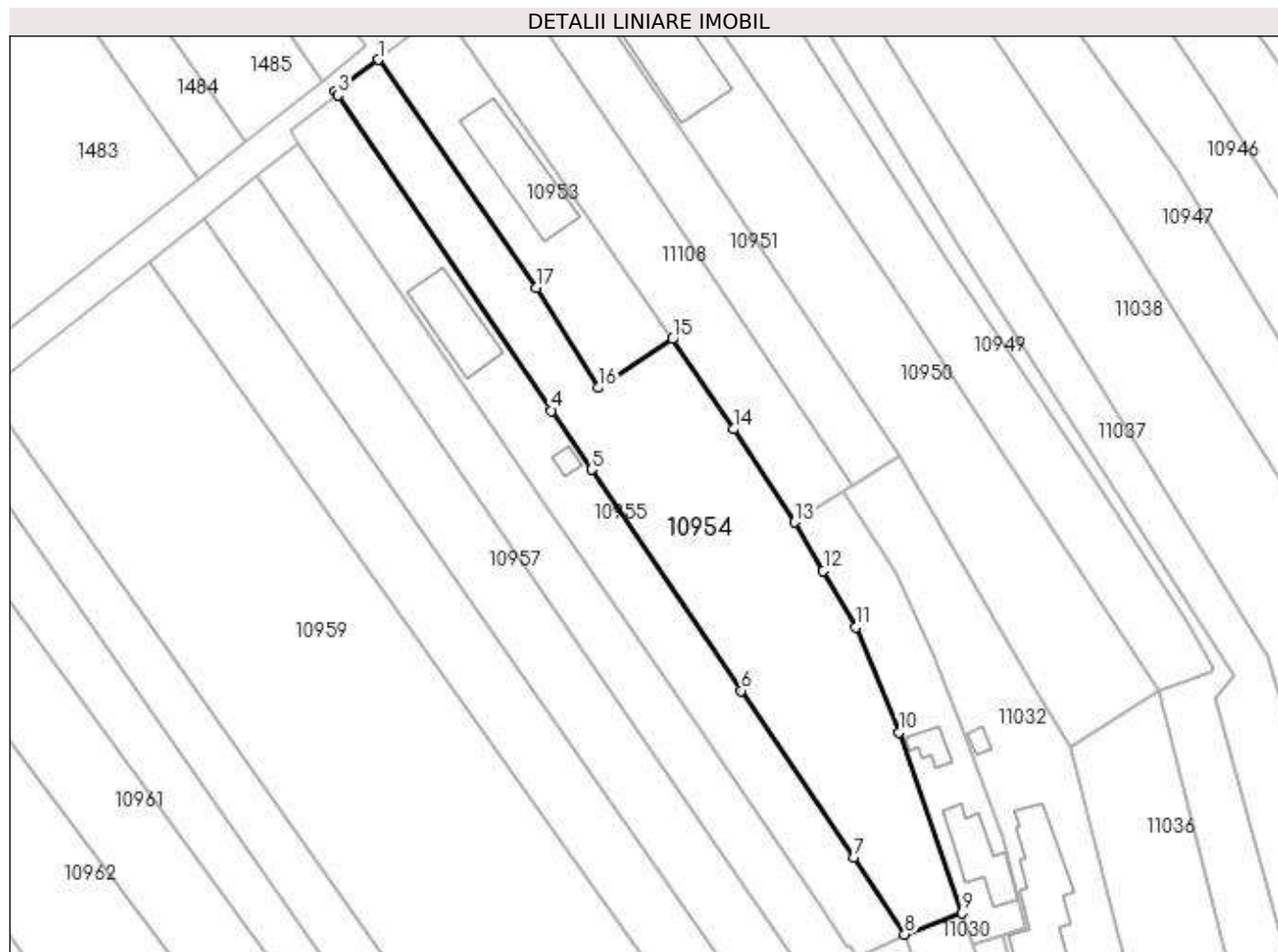
| Inscrieri privind dezmembramintele dreptului de proprietate, drepturi reale de garanție și sarcini | Referințe |
|--|-----------|
| NU SUNT | |

Anexa Nr. 1 La Partea I

Teren

| | | |
|--------------|------------------------------------|------------------------|
| Nr cadastral | Suprafața (mp)* | Observații / Referințe |
| | Din acte: 1.300 Masurata: 2.048 | |

* Suprafața este determinată în planul de proiecție Stereo 70.



Date referitoare la teren

| Crt | Categorie folosință | Intra vilan | Suprafața (mp) | Tarla | Parcelă | Nr. topo | Observații / Referințe |
|-----|---------------------|-------------|----------------|-------|---------|----------|------------------------|
| 1 | arabil | DA | 2.048 | 16 | 1/27 | - | |

Lungime Segmente

1) Valorile lungimilor segmentelor sunt obținute din proiecție în plan.

| Punct început | X / Y | Punct sfârșit | X / Y | Lungime segment (** (m) |
|---------------|----------------------------|---------------|----------------------------|-------------------------|
| 1 | 584.981,167 387.021,298 | 2 | 584.974,937 387.016,716 | 7.734 |
| 2 | 584.974,937 387.016,716 | 3 | 584.975,331 387.016,134 | 0.703 |
| 3 | 584.975,331 387.016,134 | 4 | 585.006,393 386.970,285 | 55.38 |
| 4 | 585.006,393 386.970,285 | 5 | 585.012,195 386.961,704 | 10.358 |
| 5 | 585.012,195 386.961,704 | 6 | 585.033,96 386.929,581 | 38.802 |

| Punct început | X / Y | Punct sfârşit | X / Y | Lungime segment (** (m) |
|---------------|----------------------------|---------------|----------------------------|-------------------------|
| 6 | 585.033,96 386.929,581 | 7 | 585.050,382 386.905,363 | 29.261 |
| 7 | 585.050,382 386.905,363 | 8 | 585.057,739 386.894,166 | 13.398 |
| 8 | 585.057,739 386.894,166 | 9 | 585.066,071 386.897,263 | 8.889 |
| 9 | 585.066,071 386.897,263 | 10 | 585.056,867 386.923,561 | 27.862 |
| 10 | 585.056,867 386.923,561 | 11 | 585.050,632 386.938,822 | 16.486 |
| 11 | 585.050,632 386.938,822 | 12 | 585.045,911 386.947,055 | 9.491 |
| 12 | 585.045,911 386.947,055 | 13 | 585.041,76 386.954,082 | 8.161 |
| 13 | 585.041,76 386.954,082 | 14 | 585.032,852 386.967,612 | 16.199 |
| 14 | 585.032,852 386.967,612 | 15 | 585.023,998 386.980,69 | 15.793 |
| 15 | 585.023,998 386.980,69 | 16 | 585.013,214 386.973,609 | 12.901 |
| 16 | 585.013,214 386.973,609 | 17 | 585.004,163 386.988,137 | 17.117 |
| 17 | 585.004,163 386.988,137 | 1 | 584.981,167 387.021,298 | 40.354 |

** Lungimile segmentelor sunt determinate în planul de proiecţie Stereo 70 şi sunt rotunjite la 1 milimetru.

*** Distanţa dintre puncte este formată din segmente cumulate ce sunt mai mici decât valoarea 1 milimetru.

**DATE DESPRE IMOBILUL NR. 10955**

Oficiul de Cadastru și Publicitate Imobiliară PRAHOVA
Biroul de Cadastru și Publicitate Imobiliară Ploiești

A. Partea I. Descrierea imobilului

TEREN Intravilan

Adresa: Loc. Bucov, Str Anton Pann, Nr. 35, Jud. Prahova

| Nr. Crt | Nr cadastral Nr. topografic | Suprafața* (mp) | Observații / Referințe |
|---------|-----------------------------|-----------------|---------------------------------------|
| A1 | 22455 | 1.224 | Sector cadastral:49 Teren imprejmuit; |

Construcții

| Crt | Nr cadastral Nr. topografic | Adresa | Observații / Referințe |
|------|-----------------------------|--|---|
| A1.1 | 22455-C1 | Loc. Bucov, Str Anton Pann, Nr. 35, Jud. Prahova | Nr. niveluri:2; S. construita la sol:97 mp; S. construita desfasurata:194 mp; |
| A1.2 | 22455-C2 | Loc. Bucov, Str Anton Pann, Nr. 35, Jud. Prahova | Nr. niveluri:1; S. construita la sol:9 mp; S. construita desfasurata:9 mp; |

B. Partea II. Proprietari și acte

| Inscrieri privitoare la dreptul de proprietate și alte drepturi reale | | Referințe |
|--|--|-----------|
| 27124 / 16/05/2012 | | |
| Act Notarial nr. 508, din 15/05/2012 emis de NP TOMESCU ALICE CRISTINA; | | |
| B2 | Intabulare, drept de PROPRIETATE cumparare ca bun comun, dobandit prin Conventie, cota actuala 1/1, cota initiala 1/1 1) DASCALU VASILE 2) DASCALU NICOLETA | A1 |
| 68458 / 30/06/2015 | | |
| Act Administrativ nr. 66544, din 24/06/2015 emis de OCPI PRAHOVA (; act administrativ nr. 8600/25-06-2015 emis de PRIMARIA COMUNEI BUCOV; act administrativ nr. 14579/29-11-2012 emis de PRIMARIA COMUNEI BUCOV; act administrativ nr. 88/05-10-2012 emis de PRIMARIA COMUNEI BUCOV); | | |
| B3 | se respinge cererea de repositionare (cod 255), inscriere constructii (cod 261) si actualizare informatii cadastrale (cod 262) intrucat documentatia cadastrala nu a fost avizata | A1 |
| 97618 / 24/09/2015 | | |
| Act Administrativ nr. 68458, din 30/06/2015 emis de OCPI Prahova (; act administrativ nr. 66544/24.06.2015, emis de OCPI PRAHOVA; act administrativ nr. 8600/25-06-2015 emis de PRIMARIA COMUNEI BUCOV; act administrativ nr. 14579/29-11-2012 emis de PRIMARIA COMUNEI BUCOV; act administrativ nr. 88/05-10-2012 emis de PRIMARIA COMUNEI BUCOV; act administrativ nr. 12623/21.10.2015 emis de PRIMARIA BUCOV); | | |
| B4 | se noteaza actualizarea informatiilor cadastrale conform documentatiei anexate in sensul ca se schimba categoria de folosinta din arabil in curti constructii pentru suprafata de 474 mp | A1 |
| B5 | se noteaza repositionarea imobilului conform documentatiei anexate | A1 |
| B6 | Intabulare, drept de PROPRIETATE, dobandit prin Construire, cota actuala 1/1, cota initiala 1/1 1) DASCALU NICOLETA 2) DASCALU VASILE | A1.1 |
| / | | |
| Act Administrativ nr. 12387, din 19/05/2023 emis de PRIMARIA COMUNEI BUCOV (ADEVERINTA;); | | |
| B7 | Intabulare, drept de PROPRIETATE, dobandit prin Construire, cota actuala 1/1, cota initiala 1/1 1) DASCALU NICOLETA 2) DASCALU VASILE | A1.2 |

C. Partea III. SARCINI .

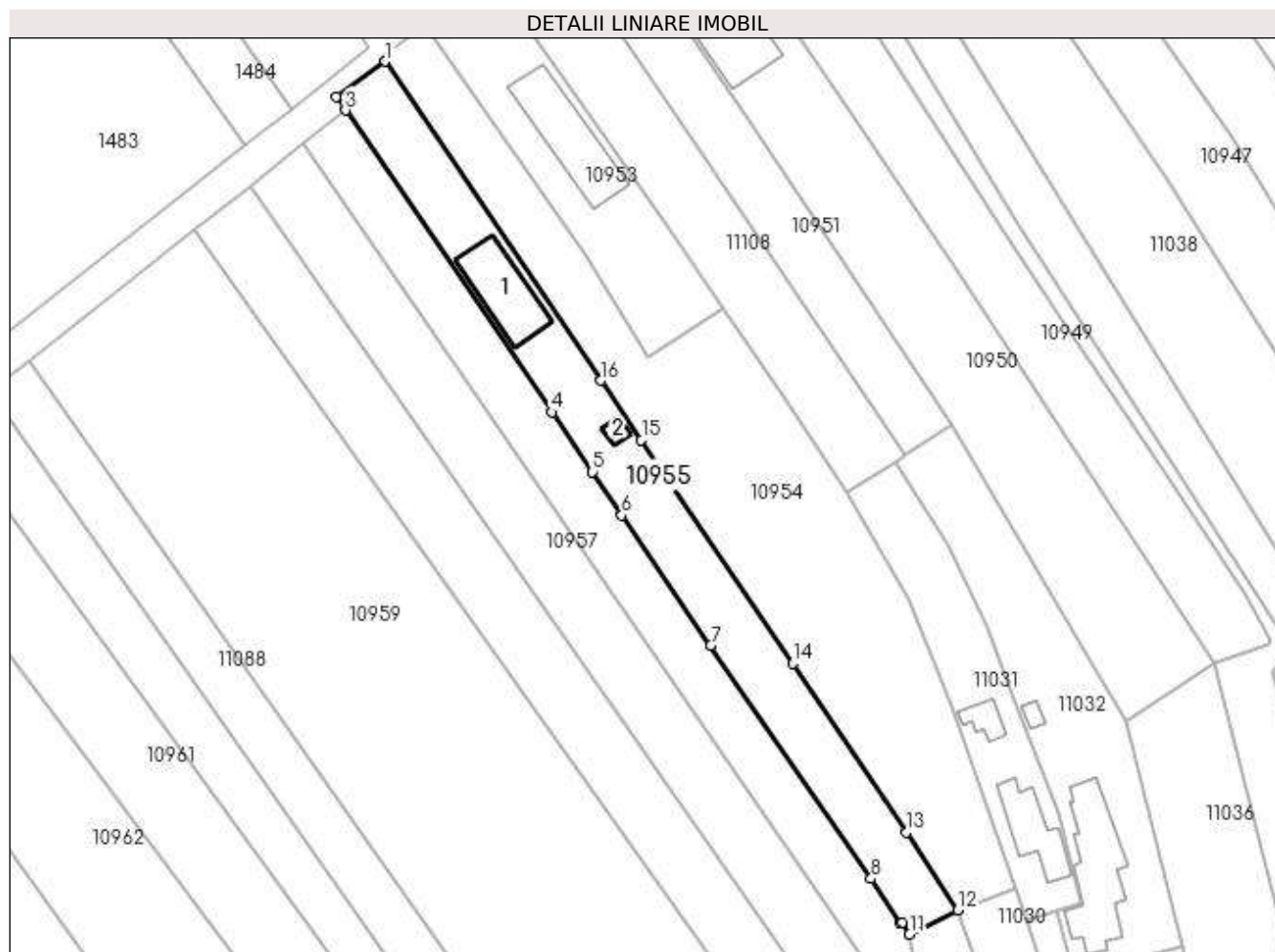
| Inscrieri privind dezmembramintele dreptului de proprietate, drepturi reale de garanție și sarcini | Referințe |
|--|-----------|
| NU SUNT | |

Anexa Nr. 1 La Partea I

Teren

| Nr cadastral | Suprafața (mp)* | Observații / Referințe |
|--------------|-----------------|------------------------|
| 22455 | 1.224 | |

* Suprafața este determinată în planul de proiecție Stereo 70.



Date referitoare la teren

| Crt | Categorie folosință | Intra vilan | Suprafața (mp) | Tarla | Parcelă | Nr. topo | Observații / Referințe |
|-----|---------------------|-------------|----------------|-------|---------|----------|------------------------|
| 1 | curți construcții | DA | 559 | 16 | 1/26 | - | |
| 2 | arabil | DA | 665 | 16 | 1/26 | - | |

Date referitoare la construcții

| Crt | Număr | Destinație construcție | Supraf. (mp) | Situație juridică | Observații / Referințe |
|------|----------|-------------------------|-----------------------------|-------------------|---|
| A1.1 | 22455-C1 | construcții de locuințe | Din acte: 0 Masurata: 97 | Cu acte | Nr. niveluri:2; S. construita la sol:97 mp; S. construita desfasurata:194 mp; |
| A1.2 | 22455-C2 | construcții anexa | Din acte: 0 Masurata: 9 | Cu acte | Nr. niveluri:1; S. construita la sol:9 mp; S. construita desfasurata:9 mp; |

Lungime Segmente

1) Valorile lungimilor segmentelor sunt obținute din proiecție în plan.

| Punct început | X / Y | Punct sfârșit | X / Y | Lungime segment (** (m) |
|---------------|----------------------------|---------------|----------------------------|-------------------------|
| 1 | 584.975,331 387.016,134 | 2 | 584.968,318 387.011,031 | 8.673 |
| 2 | 584.968,318 387.011,031 | 3 | 584.969,628 387.009,115 | 2.321 |

| Punct început | X / Y | Punct sfârșit | X / Y | Lungime segment (** (m) |
|---------------|----------------------------|---------------|----------------------------|-------------------------|
| 3 | 584.969,628 387.009,115 | 4 | 584.999,31 386.965,711 | 52.583 |
| 4 | 584.999,31 386.965,711 | 5 | 585.005,134 386.957,135 | 10.367 |
| 5 | 585.005,134 386.957,135 | 6 | 585.009,363 386.950,908 | 7.527 |
| 6 | 585.009,363 386.950,908 | 7 | 585.022,169 386.932,187 | 22.682 |
| 7 | 585.022,169 386.932,187 | 8 | 585.045,234 386.898,652 | 40.701 |
| 8 | 585.045,234 386.898,652 | 9 | 585.049,384 386.892,305 | 7.583 |
| 9 | 585.049,384 386.892,305 | 10 | 585.049,76 386.892,357 | 0.38 |
| 10 | 585.049,76 386.892,357 | 11 | 585.050,765 386.890,64 | 1.99 |
| 11 | 585.050,765 386.890,64 | 12 | 585.057,739 386.894,166 | 7.815 |
| 12 | 585.057,739 386.894,166 | 13 | 585.050,382 386.905,363 | 13.398 |
| 13 | 585.050,382 386.905,363 | 14 | 585.033,96 386.929,581 | 29.261 |
| 14 | 585.033,96 386.929,581 | 15 | 585.012,195 386.961,704 | 38.802 |
| 15 | 585.012,195 386.961,704 | 16 | 585.006,393 386.970,285 | 10.358 |
| 16 | 585.006,393 386.970,285 | 1 | 584.975,331 387.016,134 | 55.38 |

** Lungimile segmentelor sunt determinate în planul de proiecție Stereo 70 și sunt rotunjite la 1 milimetru.

*** Distanța dintre puncte este formată din segmente cumulate ce sunt mai mici decât valoarea 1 milimetru.

**DATE DESPRE IMOBILUL NR. 10956**

Oficiul de Cadastru și Publicitate Imobiliară PRAHOVA
Biroul de Cadastru și Publicitate Imobiliară Ploiești

A. Partea I. Descrierea imobilului

TEREN Intravilan

Adresa: Loc. Bucov, Str Mihai Eminescu, Nr. 86,88, Jud. Prahova

| Nr. Crt | Nr cadastral Nr. topografic | Suprafața* (mp) | Observații / Referințe |
|---------|-----------------------------|-----------------|--|
| A1 | | 2.300 | Sector cadastral:49 Teren neimprejmut; |

Construcții

| Crt | Nr cadastral Nr. topografic | Adresa | Observații / Referințe |
|------|-----------------------------|---|--|
| A1.1 | -C1 | Loc. Bucov, Str Mihai Eminescu, Nr. 86,88, Jud. Prahova | Nr. niveluri:1; S. construita la sol:170 mp; |
| A1.2 | -C2 | Loc. Bucov, Str Mihai Eminescu, Nr. 86,88, Jud. Prahova | Nr. niveluri:1; S. construita la sol:59 mp; |
| A1.3 | -C3 | Loc. Bucov, Str Mihai Eminescu, Nr. 86,88, Jud. Prahova | Nr. niveluri:1; S. construita la sol:62 mp; |
| A1.4 | -C4 | Loc. Bucov, Str Mihai Eminescu, Nr. 86,88, Jud. Prahova | Nr. niveluri:1; S. construita la sol:10 mp; |

B. Partea II. Proprietari și acte

| Inscrieri privitoare la dreptul de proprietate și alte drepturi reale | | Referințe |
|---|--|------------------------|
| / | | |
| Act Administrativ nr. 29846, din 12/12/1994 emis de CJSDPAT PRAHOVA (TITLU DE PROPRIETATE;); | | |
| B1 | Intabulare, drept de PROPRIETATE, dobandit prin Reconstituire, cota actuala 1/1, cota initiala 1/1 1) ZIDARU GHEORGHE | A1 |
| Act Administrativ nr. 12387, din 19/05/2023 emis de PRIMARIA COMUNEI BUCOV (ADEVERINTA;); | | |
| B2 | Intabulare, drept de PROPRIETATE, dobandit prin Construire, cota actuala 1/1, cota initiala 1/1 1) ZIDARU GHEORGHE | A1.1, A1.2, A1.3, A1.4 |

C. Partea III. SARCINI .

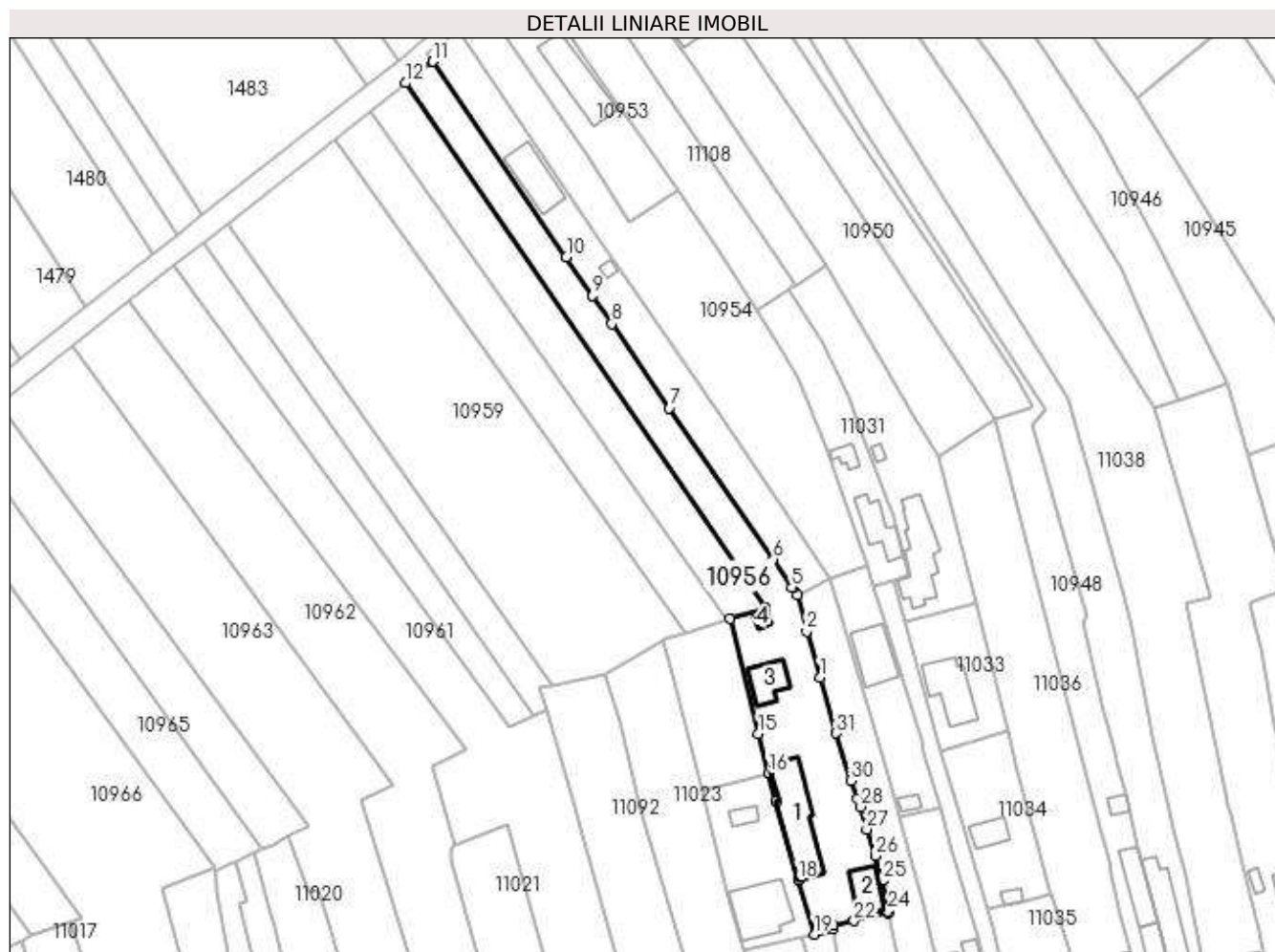
| Inscrieri privind dezmembramintele dreptului de proprietate, drepturi reale de garanție și sarcini | Referințe |
|--|-----------|
| NU SUNT | |

Anexa Nr. 1 La Partea I

Teren

| Nr cadastral | Suprafața (mp)* | Observații / Referințe |
|--------------|-----------------|------------------------|
| | 2.300 | |

* Suprafața este determinată în planul de proiecție Stereo 70.



Date referitoare la teren

| Crt | Categorie folosință | Intra vilan | Suprafața (mp) | Tarla | Parcelă | Nr. topo | Observații / Referințe |
|-----|---------------------|-------------|----------------|-------|---------|----------|------------------------|
| 1 | curți construcții | DA | 1.228 | 16 | 715 | - | |
| 2 | arabil | DA | 1.072 | 16 | 1/25 | - | |

Date referitoare la construcții

| Crt | Număr | Destinație construcție | Supraf. (mp) | Situație juridică | Observații / Referințe |
|------|-------|-------------------------|------------------------------|-------------------|--|
| A1.1 | -C1 | construcții de locuințe | Din acte: 0 Masurata: 170 | Cu acte | Nr. niveluri:1; S. construita la sol:170 mp; |
| A1.2 | -C2 | construcții de locuințe | Din acte: 0 Masurata: 59 | Cu acte | Nr. niveluri:1; S. construita la sol:59 mp; |
| A1.3 | -C3 | construcții de locuințe | Din acte: 0 Masurata: 62 | Cu acte | Nr. niveluri:1; S. construita la sol:62 mp; |
| A1.4 | -C4 | construcții anexa | Din acte: 0 Masurata: 10 | Cu acte | Nr. niveluri:1; S. construita la sol:10 mp; |

Lungime Segmente

1) Valorile lungimilor segmentelor sunt obținute din proiecție în plan.

| Punct început | X / Y | Punct sfârșit | X / Y | Lungime segment (** (m) |
|---------------|----------------------------|---------------|----------------------------|-------------------------|
| 1 | 585.055,677 386.872,313 | 2 | 585.052,658 386.882,561 | 10.683 |
| 3 | 585.050,765 386.890,64 | 4 | 585.049,76 386.892,357 | 1.99 |
| 5 | 585.049,384 386.892,305 | 6 | 585.045,234 386.898,652 | 7.583 |
| 7 | 585.022,169 386.932,187 | 8 | 585.009,363 386.950,908 | 22.682 |
| 9 | 585.005,134 386.957,135 | 10 | 584.999,31 386.965,711 | 10.367 |
| 11 | 584.969,628 387.009,115 | 12 | 584.963,64 387.004,352 | 7.651 |
| 13 | 585.043,611 386.887,741 | 14 | 585.035,77 386.885,432 | 8.174 |
| 15 | 585.042,011 386.859,899 | 16 | 585.044,251 386.851,073 | 9.106 |
| 17 | 585.045,829 386.844,854 | 18 | 585.050,796 386.827,42 | 18.128 |
| 19 | 585.054,356 386.815,333 | 20 | 585.058,677 386.816,468 | 4.468 |
| 21 | 585.058,631 386.817,247 | 22 | 585.063,208 386.818,308 | 4.698 |
| 23 | 585.070,835 386.820,076 | 24 | 585.070,743 386.820,472 | 0.407 |
| 25 | 585.069,541 386.827,278 | 26 | 585.067,95 386.832,759 | 5.707 |
| 27 | 585.066,014 386.838,68 | 28 | 585.064,706 386.843,662 | 5.151 |
| 29 | 585.063,906 386.845,541 | 30 | 585.062,489 386.849,432 | 4.141 |
| 31 | 585.059,245 386.859,972 | 1 | 585.055,677 386.872,313 | 12.846 |

| Punct început | X / Y | Punct sfârșit | X / Y | Lungime segment (** (m) |
|---------------|----------------------------|---------------|----------------------------|-------------------------|
| 2 | 585.052,658 386.882,561 | 3 | 585.050,765 386.890,64 | 8.298 |
| 4 | 585.049,76 386.892,357 | 5 | 585.049,384 386.892,305 | 0.38 |
| 6 | 585.045,234 386.898,652 | 7 | 585.022,169 386.932,187 | 40.701 |
| 8 | 585.009,363 386.950,908 | 9 | 585.005,134 386.957,135 | 7.527 |
| 10 | 584.999,31 386.965,711 | 11 | 584.969,628 387.009,115 | 52.583 |
| 12 | 584.963,64 387.004,352 | 13 | 585.043,611 386.887,741 | 141.398 |
| 14 | 585.035,77 386.885,432 | 15 | 585.042,011 386.859,899 | 26.285 |
| 16 | 585.044,251 386.851,073 | 17 | 585.045,829 386.844,854 | 6.416 |
| 18 | 585.050,796 386.827,42 | 19 | 585.054,356 386.815,333 | 12.6 |
| 20 | 585.058,677 386.816,468 | 21 | 585.058,631 386.817,247 | 0.78 |
| 22 | 585.063,208 386.818,308 | 23 | 585.070,835 386.820,076 | 7.829 |
| 24 | 585.070,743 386.820,472 | 25 | 585.069,541 386.827,278 | 6.911 |
| 26 | 585.067,95 386.832,759 | 27 | 585.066,014 386.838,68 | 6.229 |
| 28 | 585.064,706 386.843,662 | 29 | 585.063,906 386.845,541 | 2.042 |
| 30 | 585.062,489 386.849,432 | 31 | 585.059,245 386.859,972 | 11.028 |

** Lungimile segmentelor sunt determinate în planul de proiecție Stereo 70 și sunt rotunjite la 1 milimetru.

*** Distanța dintre puncte este formată din segmente cumulate ce sunt mai mici decât valoarea 1 milimetru.

**DATE DESPRE IMOBILUL NR. 10957**

Oficiul de Cadastru și Publicitate Imobiliară PRAHOVA
Biroul de Cadastru și Publicitate Imobiliară Ploiești

A. Partea I. Descrierea imobilului

TEREN Intravilan

Adresa: Loc. Bucov, Str Anton Pann, Jud. Prahova

| Nr. Crt | Nr cadastral Nr. topografic | Suprafața* (mp) | Observații / Referințe |
|---------|-----------------------------|-----------------|---|
| A1 | | 1.300 | Sector cadastral:49 Teren neimprejmuit; |

B. Partea II. Proprietari și acte

| Inscrieri privitoare la dreptul de proprietate și alte drepturi reale | Referințe |
|---|-----------|
| / | |
| Act Administrativ nr. 29842, din 12/12/1994 emis de CJSDPAT PRAHOVA (TITLU DE PROPRIETATE;); | |
| B1 | A1 |
| Intabulare, drept de PROPRIETATE, dobandit prin Reconstituire, cota actuala 1/1, cota initiala 1/1 1) BRATU RADU | |

C. Partea III. SARCINI .

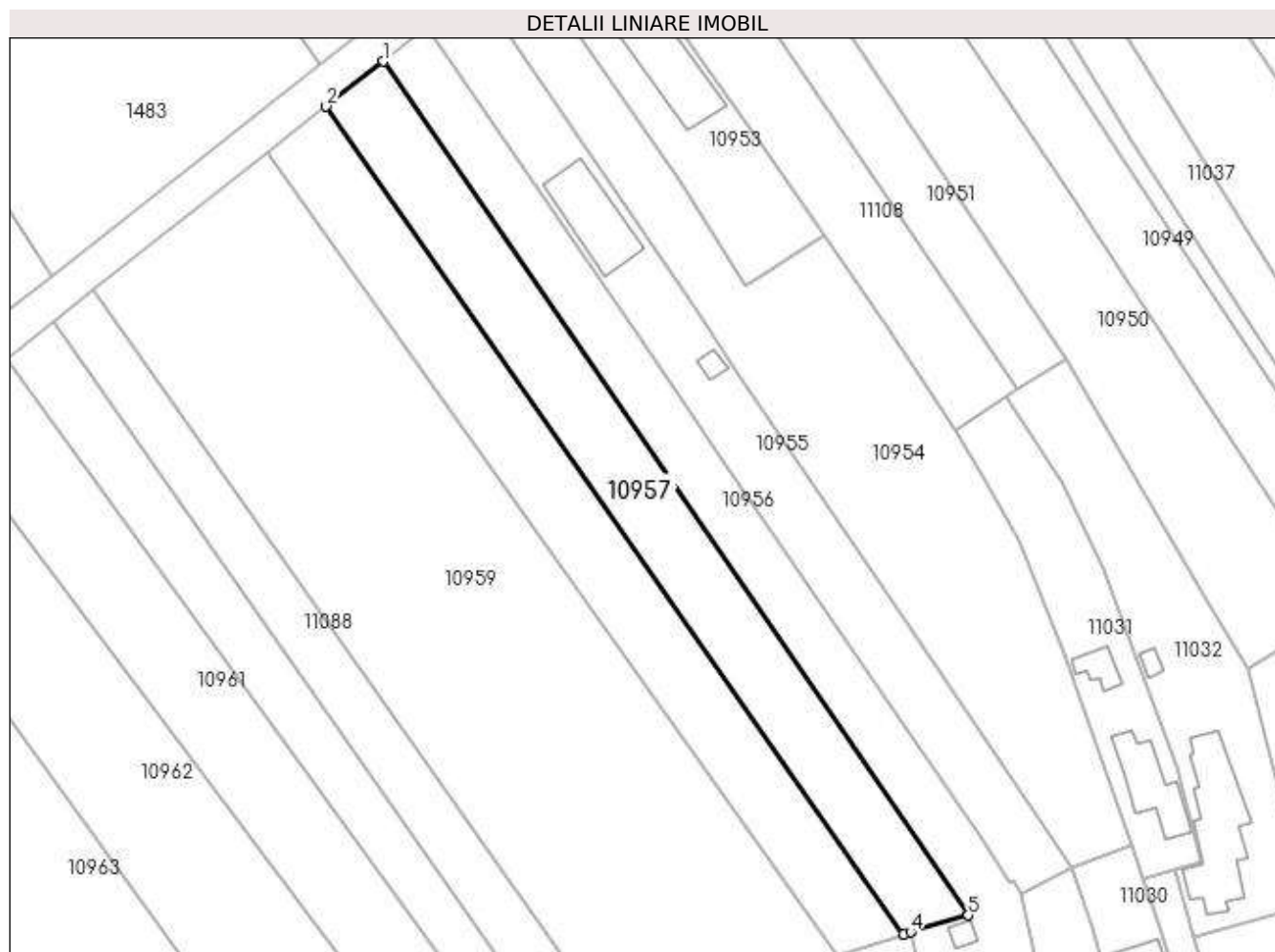
| Inscrieri privind dezmembramintele dreptului de proprietate, drepturi reale de garanție și sarcini | Referințe |
|--|-----------|
| NU SUNT | |

Anexa Nr. 1 La Partea I

Teren

| Nr cadastral | Suprafața (mp)* | Observații / Referințe |
|--------------|-----------------|------------------------|
| | 1.300 | |

* Suprafața este determinată în planul de proiecție Stereo 70.



Date referitoare la teren

| Crt | Categorie folosință | Intra vilan | Suprafața (mp) | Tarla | Parcelă | Nr. topo | Observații / Referințe |
|-----|---------------------|-------------|----------------|-------|---------|----------|------------------------|
| 1 | arabil | DA | 1.300 | 16 | 1/24 | - | |

Lungime Segmente

1) Valorile lungimilor segmentelor sunt obținute din proiecție în plan.

| Punct început | X / Y | Punct sfârșit | X / Y | Lungime segment (** (m) |
|---------------|----------------------------|---------------|----------------------------|-------------------------|
| 1 | 584.963,64 387.004,352 | 2 | 584.955,847 386.998,202 | 9.927 |
| 2 | 584.955,847 386.998,202 | 3 | 585.034,821 386.885,134 | 137.918 |
| 3 | 585.034,821 386.885,134 | 4 | 585.035,77 386.885,432 | 0.995 |
| 4 | 585.035,77 386.885,432 | 5 | 585.043,611 386.887,741 | 8.174 |
| 5 | 585.043,611 386.887,741 | 1 | 584.963,64 387.004,352 | 141.398 |

**** Lungimile segmentelor sunt determinate în planul de proiecție Stereo 70 și sunt rotunjite la 1 milimetru.**

***** Distanța dintre puncte este formată din segmente cumulate ce sunt mai mici decât valoarea 1 milimetru.**

**DATE DESPRE IMOBILUL NR. 10958**

Oficiul de Cadastru și Publicitate Imobiliară PRAHOVA
Biroul de Cadastru și Publicitate Imobiliară Ploiești

A. Partea I. Descrierea imobilului

TEREN Intravilan

Adresa: Loc. Bucov, Str Anton Pann, Jud. Prahova

| Nr. Crt | Nr cadastral Nr. topografic | Suprafața* (mp) | Observații / Referințe |
|---------|-----------------------------|-----------------|---|
| A1 | | 1.300 | Sector cadastral:49 Teren neimprejmuit; |

B. Partea II. Proprietari și acte

| Inscrieri privitoare la dreptul de proprietate și alte drepturi reale | Referințe |
|--|-----------|
| / | |
| Act Normativ nr. 7, din 13/03/1996 emis de PARLAMENTUL ROMANIEI (LEGE;); | |
| B1 | A1 |
| Inscrierea provizorie, drept de PROPRIETATE, dobandit prin Lege, cota actuala 1/1, cota initiala 1/1 1) COMUNA BUCOV, CIF:2843531 | |

C. Partea III. SARCINI .

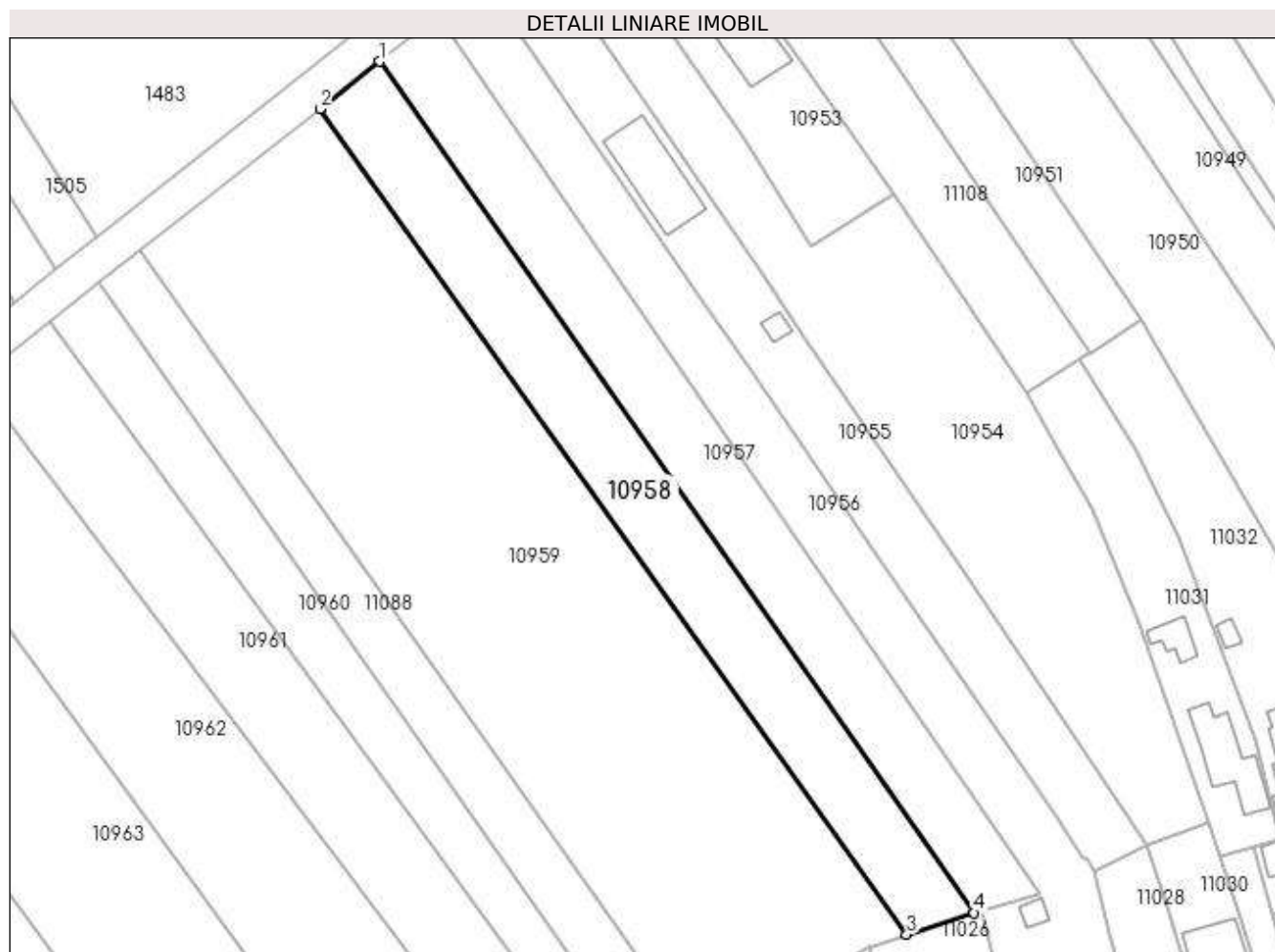
| Inscrieri privind dezmembramintele dreptului de proprietate, drepturi reale de garanție și sarcini | Referințe |
|--|-----------|
| NU SUNT | |

Anexa Nr. 1 La Partea I

Teren

| | | |
|--------------|-----------------|------------------------|
| Nr cadastral | Suprafața (mp)* | Observații / Referințe |
| | 1.300 | |

* Suprafața este determinată în planul de proiecție Stereo 70.



Date referitoare la teren

| Crt | Categorie folosință | Intra vilan | Suprafața (mp) | Tarla | Parcelă | Nr. topo | Observații / Referințe |
|-----|---------------------|-------------|----------------|-------|---------|----------|------------------------|
| 1 | arabil | DA | 1.300 | 16 | 1/23 | - | |

Lungime Segmente

1) Valorile lungimilor segmentelor sunt obținute din proiecție în plan.

| Punct început | X / Y | Punct sfârșit | X / Y | Lungime segment (** (m) |
|---------------|----------------------------|---------------|----------------------------|-------------------------|
| 1 | 584.955,847 386.998,202 | 2 | 584.947,891 386.991,919 | 10.138 |
| 2 | 584.947,891 386.991,919 | 3 | 585.025,851 386.882,294 | 134.519 |
| 3 | 585.025,851 386.882,294 | 4 | 585.034,821 386.885,134 | 9.409 |
| 4 | 585.034,821 386.885,134 | 1 | 584.955,847 386.998,202 | 137.918 |

**** Lungimile segmentelor sunt determinate în planul de proiecție Stereo 70 și sunt rotunjite la 1 milimetru.**

***** Distanța dintre puncte este formată din segmente cumulate ce sunt mai mici decât valoarea 1 milimetru.**

**DATE DESPRE IMOBILUL NR. 10959**

Oficiul de Cadastru și Publicitate Imobiliară PRAHOVA
Biroul de Cadastru și Publicitate Imobiliară Ploiești

A. Partea I. Descrierea imobilului

TEREN Intravilan

Nr. CF vechi:201
Nr. cadastral vechi:305

Adresa: Loc. Bucov, Str Anton Pann, Jud. Prahova

| Nr. Crt | Nr cadastral Nr. topografic | Suprafața* (mp) | Observații / Referințe |
|---------|-----------------------------|-----------------|---|
| A1 | 23662 | 4.000 | Sector cadastral:49 Teren neimprejmuit; |

B. Partea II. Proprietari și acte

| Inscrieri privitoare la dreptul de proprietate și alte drepturi reale | | Referințe |
|---|--|-----------|
| 5286 / 16/07/2001 | | |
| Act nr. 3731, din 15/07/2001 emis de BNP.IVAN CONSTANTIN; | | |
| B1 | Intabulare, drept de PROPRIETATEpartaj, dobandit prin Conventie, cota actuala 1/1, cota initiala 1/1 | A1 |
| | 1) DINU NASTASIA | |
| | 2) DINU LIVIU | |
| | <i>OBSERVATII: (provenita din conversia CF 201)</i> | |

C. Partea III. SARCINI .

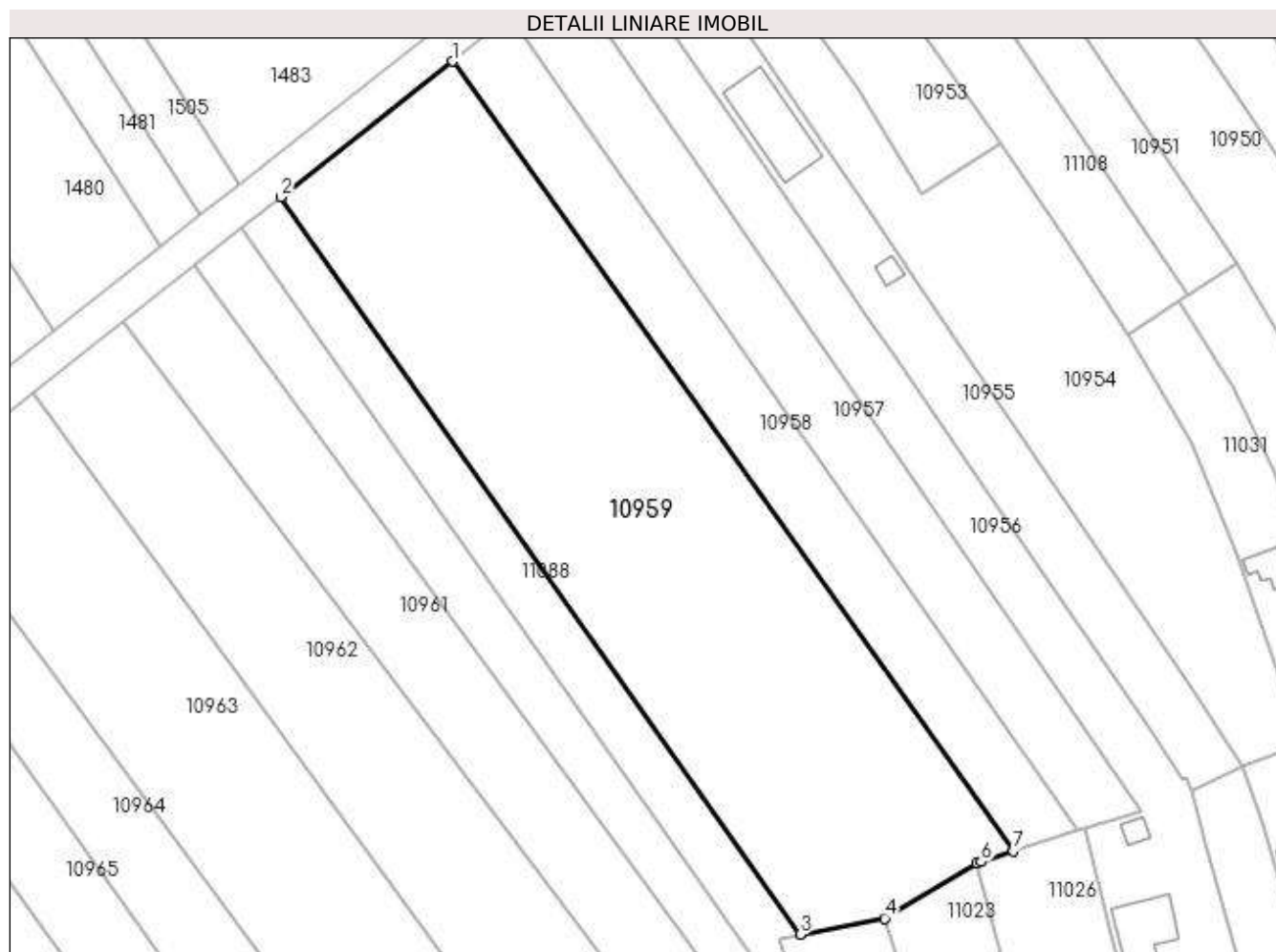
| Inscrieri privind dezmembramintele dreptului de proprietate, drepturi reale de garanție și sarcini | Referințe |
|--|-----------|
| NU SUNT | |

Anexa Nr. 1 La Partea I

Teren

| Nr cadastral | Suprafața (mp)* | Observații / Referințe |
|--------------|-----------------|------------------------|
| 23662 | 4.000 | |

* Suprafața este determinată în planul de proiecție Stereo 70.



Date referitoare la teren

| Crt | Categorie folosință | Intra vilan | Suprafața (mp) | Tarla | Parcelă | Nr. topo | Observații / Referințe |
|-----|---------------------|-------------|----------------|-------|---------|----------|------------------------|
| 1 | arabil | DA | 4.000 | 16 | 1/22 | - | |

Lungime Segmente

1) Valorile lungimilor segmentelor sunt obținute din proiecție în plan.

| Punct început | X / Y | Punct sfârșit | X / Y | Lungime segment (** (m) |
|---------------|----------------------------|---------------|----------------------------|-------------------------|
| 1 | 584.947,891 386.991,919 | 2 | 584.924,066 386.973,104 | 30.358 |
| 2 | 584.924,066 386.973,104 | 3 | 584.996,245 386.870,701 | 125.284 |
| 3 | 584.996,245 386.870,701 | 4 | 585.007,979 386.872,925 | 11.943 |
| 4 | 585.007,979 386.872,925 | 5 | 585.020,805 386.880,597 | 14.945 |
| 5 | 585.020,805 386.880,597 | 6 | 585.021,374 386.880,781 | 0.598 |

| Punct început | X / Y | Punct sfârșit | X / Y | Lungime segment (** (m) |
|---------------|----------------------------|---------------|----------------------------|-------------------------|
| 6 | 585.021,374 386.880,781 | 7 | 585.025,851 386.882,294 | 4.726 |
| 7 | 585.025,851 386.882,294 | 1 | 584.947,891 386.991,919 | 134.519 |

** Lungimile segmentelor sunt determinate în planul de proiecție Stereo 70 și sunt rotunjite la 1 milimetru.

*** Distanța dintre puncte este formată din segmente cumulate ce sunt mai mici decât valoarea 1 milimetru.

**DATE DESPRE IMOBILUL NR. 10960**

Oficiul de Cadastru și Publicitate Imobiliară PRAHOVA
Biroul de Cadastru și Publicitate Imobiliară Ploiești

A. Partea I. Descrierea imobilului

TEREN Intravilan

Nr. CF vechi:156
Nr. cadastral vechi:107

Adresa: Loc. Bucov, Str Anton Pann, Jud. Prahova

| Nr. Crt | Nr cadastral Nr. topografic | Suprafața* (mp) | Observații / Referințe |
|---------|-----------------------------|-----------------|---|
| A1 | 23785 | 900 | Sector cadastral:49 Teren neimprejmuit; |

B. Partea II. Proprietari și acte

| Inscrieri privitoare la dreptul de proprietate și alte drepturi reale | | Referințe |
|---|--|-----------|
| 1590 / 11/03/2001 | | |
| Act De Partaj Voluntar nr. 441, din 07/03/2001 emis de BNP.LASLO CRISTINA CARMEN; | | |
| B1 | Intabulare, drept de PROPRIETATEpartaj, dobandit prin Conventie, cota actuala 1/1, cota initiala 1/1 | A1 |
| | 1) RUDEANU IOANA <i>OBSERVATII: (provenita din conversia CF 156)</i> | |

C. Partea III. SARCINI .

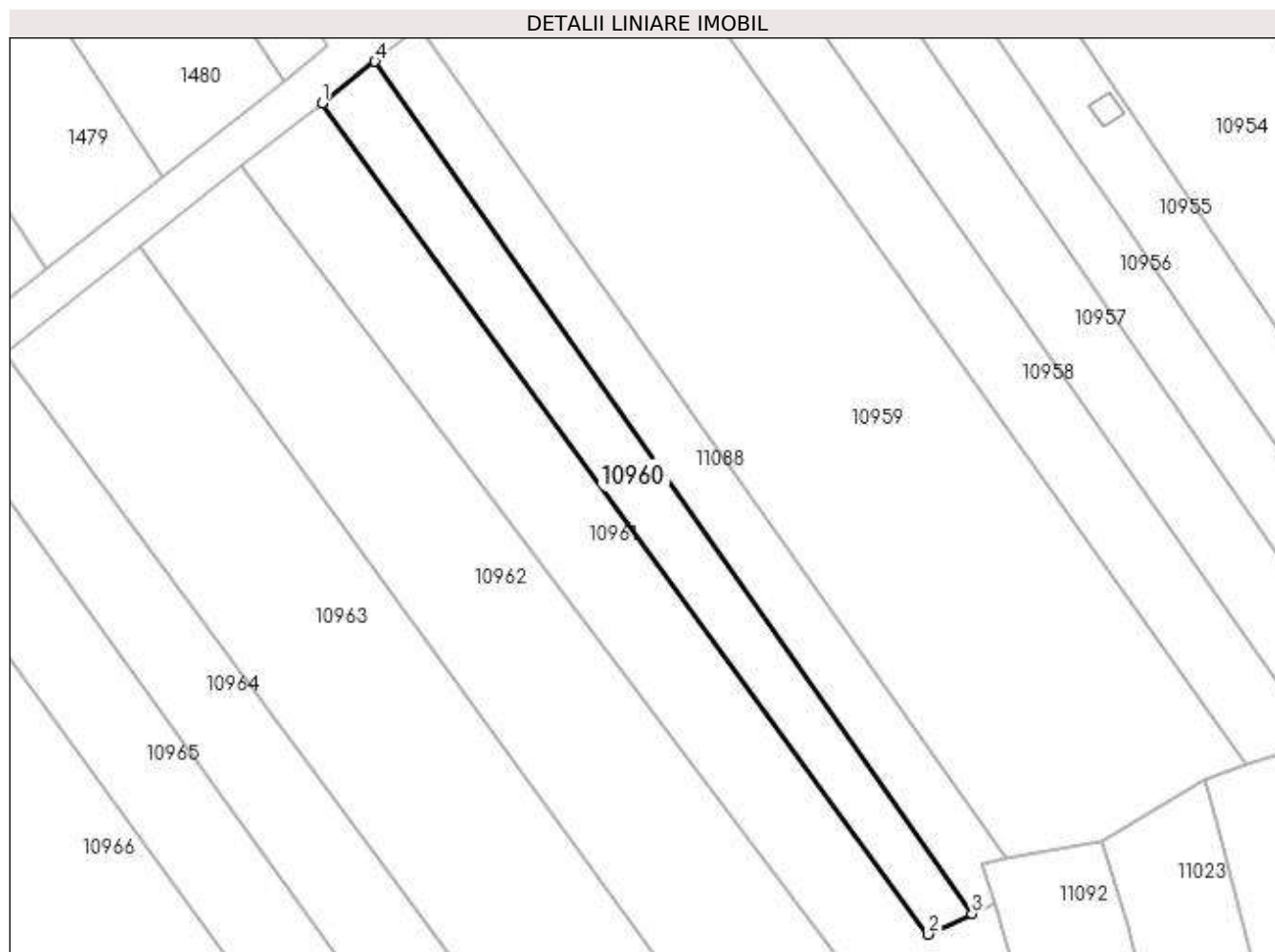
| Inscrieri privind dezmembramintele dreptului de proprietate, drepturi reale de garanție și sarcini | Referințe |
|--|-----------|
| NU SUNT | |

Anexa Nr. 1 La Partea I

Teren

| Nr cadastral | Suprafața (mp)* | Observații / Referințe |
|--------------|-----------------|------------------------|
| 23785 | 900 | |

* Suprafața este determinată în planul de proiecție Stereo 70.



Date referitoare la teren

| Crt | Categorie folosință | Intra vilan | Suprafața (mp) | Tarla | Parcelă | Nr. topo | Observații / Referințe |
|-----|---------------------|-------------|----------------|-------|---------|----------|------------------------|
| 1 | arabil | DA | 900 | 16 | 1/21 | - | |

Lungime Segmente

1) Valorile lungimilor segmentelor sunt obținute din proiecție în plan.

| Punct început | X / Y | Punct sfârșit | X / Y | Lungime segment (** (m) |
|---------------|----------------------------|---------------|----------------------------|-------------------------|
| 1 | 584.912,119 386.963,674 | 2 | 584.986,644 386.861,436 | 126.517 |
| 2 | 584.986,644 386.861,436 | 3 | 584.992,077 386.863,975 | 5.997 |
| 3 | 584.992,077 386.863,975 | 4 | 584.918,601 386.968,79 | 128.004 |
| 4 | 584.918,601 386.968,79 | 1 | 584.912,119 386.963,674 | 8.258 |

**** Lungimile segmentelor sunt determinate în planul de proiecție Stereo 70 și sunt rotunjite la 1 milimetru.**

***** Distanța dintre puncte este formată din segmente cumulate ce sunt mai mici decât valoarea 1 milimetru.**

**DATE DESPRE IMOBILUL NR. 10961**

Oficiul de Cadastru și Publicitate Imobiliară PRAHOVA
Biroul de Cadastru și Publicitate Imobiliară Ploiești

A. Partea I. Descrierea imobilului

TEREN Intravilan

Adresa: Loc. Bucov, Str Mihai Eminescu, Nr. 102, Jud. Prahova, T 16 ; CC 729 ; A 1/20

| Nr. Crt | Nr cadastral Nr. topografic | Suprafața* (mp) | Observații / Referințe |
|---------|-----------------------------|-----------------|--|
| A1 | 24783 | 3.300 | Sector cadastral:49 Teren neimprijmit; |

Construcții

| Crt | Nr cadastral Nr. topografic | Adresa | Observații / Referințe |
|------|-----------------------------|---|--|
| A1.1 | 24783-C1 | Loc. Bucov, Str Mihai Eminescu, Nr. 102, Jud. Prahova, T 16 ; CC 729 ; A 1/20 | Nr. niveluri:1; S. construita la sol:95 mp; S. construita desfasurata:95 mp; LOCUINTA (P) ; SC DESF. = 95 MP . |
| A1.2 | 24783-C2 | Loc. Bucov, Str Mihai Eminescu, Nr. 102, Jud. Prahova, T 16 ; CC 729 ; A 1/20 | Nr. niveluri:1; S. construita la sol:54 mp; S. construita desfasurata:54 mp; |
| A1.3 | 24783-C3 | Loc. Bucov, Str Mihai Eminescu, Nr. 102, Jud. Prahova, T 16 ; CC 729 ; A 1/20 | Nr. niveluri:1; S. construita la sol:22 mp; S. construita desfasurata:22 mp; |
| A1.4 | 24783-C4 | Loc. Bucov, Str Mihai Eminescu, Nr. 102, Jud. Prahova, T 16 ; CC 729 ; A 1/20 | Nr. niveluri:1; S. construita la sol:28 mp; S. construita desfasurata:28 mp; |
| A1.5 | 24783-C5 | Loc. Bucov, Str Mihai Eminescu, Nr. 102, Jud. Prahova, T 16 ; CC 729 ; A 1/20 | Nr. niveluri:1; S. construita la sol:9 mp; S. construita desfasurata:9 mp; |
| A1.6 | 24783-C6 | Loc. Bucov, Str Mihai Eminescu, Nr. 102, Jud. Prahova, T 16 ; CC 729 ; A 1/20 | Nr. niveluri:1; S. construita la sol:15 mp; S. construita desfasurata:15 mp; |
| A1.7 | 24783-C7 | Loc. Bucov, Str Mihai Eminescu, Nr. 102, Jud. Prahova, T 16 ; CC 729 ; A 1/20 | Nr. niveluri:1; S. construita la sol:30 mp; S. construita desfasurata:30 mp; |

B. Partea II. Proprietari și acte

| Inscrieri privitoare la dreptul de proprietate și alte drepturi reale | Referințe | |
|---|--|------------------------------|
| 93224 / 10/10/2017 | | |
| Act Notarial nr. 1101, din 17/05/1991 emis de NOTARIATUL DE STAT JUDETEAN PRAHOVA (; act administrativ nr 10671 din 12.07.2017, emis de PRIMARIA COM.BUCOV;act notarial nr 439 din 13.12.2004, emis de NP TUDOSE MARIA;act administrativ nr 83881 din 30.11.2002, emis de COMISIA JUDETEANA PRAHOVA;act notarial nr 5 din 12.01.2005, emis de NP NEAMTU ECATERINA); | | |
| B1 | Intabulare, drept de PROPRIETATE, dobandit prin Succesiune, cota actuala 1/8, cota initiala 1/8 1) IORDACHE ANA | A1 |
| B2 | Intabulare, drept de PROPRIETATE, dobandit prin Succesiune, cota actuala 1/2, cota initiala 1/2 1) BADEA CAMELIA | A1 |
| B3 | Intabulare, drept de PROPRIETATE, dobandit prin Succesiune, cota actuala 1/2, cota initiala 1/2 1) IORDACHE ANA | A1.1, A1.2 |
| B4 | Intabulare, drept de PROPRIETATE, dobandit prin Succesiune, cota actuala 1/2, cota initiala 1/2 1) BADEA CAMELIA | A1.1, A1.2 |
| B5 | Intabulare, drept de PROPRIETATE, dobandit prin Reconstituire, cota actuala 3/8, cota initiala 3/8 1) IORDACHE ANA | A1 |
| / | | |
| Act Administrativ nr. 12387, din 19/05/2023 emis de PRIMARIA COMUNEI BUCOV (ADEVERINTA;); | | |
| B6 | Intabulare, drept de PROPRIETATE, dobandit prin Construire, cota actuala 1/1, cota initiala 1/1 1) IORDACHE ANA 2) BADEA CAMELIA | A1.3, A1.4, A1.5, A1.6, A1.7 |

C. Partea III. SARCINI .

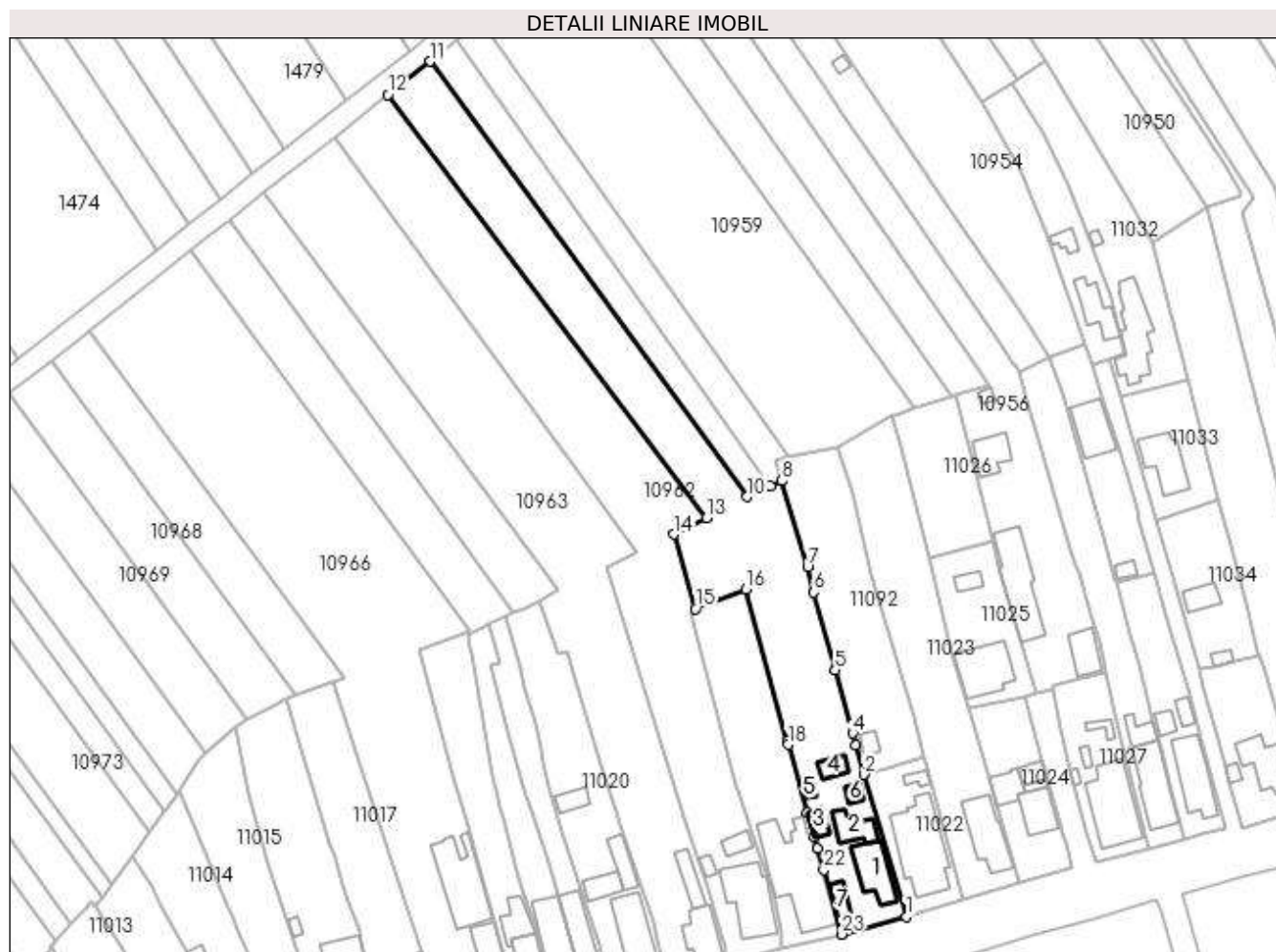
| Inscrieri privind dezmembramintele dreptului de proprietate, drepturi reale de garanție și sarcini | Referințe |
|--|-----------|
| NU SUNT | |

Anexa Nr. 1 La Partea I

Teren

| Nr cadastral | Suprafața (mp)* | Observații / Referințe |
|--------------|-----------------|------------------------|
| 24783 | 3.300 | |

* Suprafața este determinată în planul de proiecție Stereo 70.



Date referitoare la teren

| Crt | Categorie folosință | Intra vilan | Suprafața (mp) | Tarla | Parcelă | Nr. topo | Observații / Referințe |
|-----|---------------------|-------------|----------------|-------|---------|----------|------------------------|
| 1 | curți construcții | DA | 672 | 16 | 729 | - | |
| 2 | arabil | DA | 2.628 | 16 | 1/20 | - | |

Date referitoare la construcții

| Crt | Număr | Destinație construcție | Supraf. (mp) | Situație juridică | Observații / Referințe |
|------|----------|-------------------------|------------------------------|-------------------|--|
| A1.1 | 24783-C1 | construcții de locuințe | 95 | Cu acte | Nr. niveluri:1; S. construita la sol:95 mp; S. construita desfasurata:95 mp; LOCUINTA (P) ; SC DESF. = 95 MP . |
| A1.2 | 24783-C2 | construcții anexa | Din acte: 49 Masurata: 54 | Cu acte | Nr. niveluri:1; S. construita la sol:54 mp; S. construita desfasurata:54 mp; |
| A1.3 | 24783-C3 | construcții anexa | Din acte: 0 Masurata: 22 | Cu acte | Nr. niveluri:1; S. construita la sol:22 mp; S. construita desfasurata:22 mp; |
| A1.4 | 24783-C4 | construcții anexa | Din acte: 0 Masurata: 28 | Cu acte | Nr. niveluri:1; S. construita la sol:28 mp; S. construita desfasurata:28 mp; |
| A1.5 | 24783-C5 | construcții anexa | Din acte: 0 Masurata: 9 | Cu acte | Nr. niveluri:1; S. construita la sol:9 mp; S. construita desfasurata:9 mp; |
| A1.6 | 24783-C6 | construcții anexa | Din acte: 0 Masurata: 15 | Cu acte | Nr. niveluri:1; S. construita la sol:15 mp; S. construita desfasurata:15 mp; |
| A1.7 | 24783-C7 | construcții anexa | Din acte: 0 Masurata: 30 | Cu acte | Nr. niveluri:1; S. construita la sol:30 mp; S. construita desfasurata:30 mp; |

Lungime Segmente

1) Valorile lungimilor segmentelor sunt obținute din proiecție în plan.

| Punct început | X / Y | Punct sfârșit | X / Y | Lungime segment (** (m) |
|---------------|----------------------------|---------------|----------------------------|-------------------------|
| 1 | 585.023,994 386.762,905 | 2 | 585.014,119 386.796,24 | 34.767 |
| 3 | 585.012,172 386.803,218 | 4 | 585.011,419 386.805,921 | 2.806 |
| 5 | 585.007,274 386.820,799 | 6 | 585.002,256 386.839,061 | 18.939 |
| 7 | 585.000,793 386.845,016 | 8 | 584.994,809 386.865,227 | 21.078 |
| 9 | 584.992,077 386.863,975 | 10 | 584.986,644 386.861,436 | 5.997 |
| 11 | 584.912,119 386.963,674 | 12 | 584.902,25 386.955,888 | 12.571 |
| 13 | 584.977,136 386.856,562 | 14 | 584.969,367 386.852,634 | 8.706 |
| 15 | 584.974,404 386.835,182 | 16 | 584.986,374 386.839,734 | 12.806 |
| 17 | 584.996,049 386.804,092 | 18 | 584.996,272 386.803,27 | 0.852 |
| 19 | 585.000,734 386.787,364 | 20 | 585.002,355 386.781,586 | 6.001 |
| 21 | 585.003,115 386.778,877 | 22 | 585.004,657 386.773,83 | 5.277 |
| 23 | 585.008,754 386.758,733 | 1 | 585.023,994 386.762,905 | 15.801 |

| Punct început | X / Y | Punct sfârșit | X / Y | Lungime segment (** (m) |
|---------------|----------------------------|---------------|----------------------------|-------------------------|
| 2 | 585.014,119 386.796,24 | 3 | 585.012,172 386.803,218 | 7.245 |
| 4 | 585.011,419 386.805,921 | 5 | 585.007,274 386.820,799 | 15.445 |
| 6 | 585.002,256 386.839,061 | 7 | 585.000,793 386.845,016 | 6.132 |
| 8 | 584.994,809 386.865,227 | 9 | 584.992,077 386.863,975 | 3.005 |
| 10 | 584.986,644 386.861,436 | 11 | 584.912,119 386.963,674 | 126.517 |
| 12 | 584.902,25 386.955,888 | 13 | 584.977,136 386.856,562 | 124.393 |
| 14 | 584.969,367 386.852,634 | 15 | 584.974,404 386.835,182 | 18.164 |
| 16 | 584.986,374 386.839,734 | 17 | 584.996,049 386.804,092 | 36.932 |
| 18 | 584.996,272 386.803,27 | 19 | 585.000,734 386.787,364 | 16.52 |
| 20 | 585.002,355 386.781,586 | 21 | 585.003,115 386.778,877 | 2.814 |
| 22 | 585.004,657 386.773,83 | 23 | 585.008,754 386.758,733 | 15.643 |

** Lungimile segmentelor sunt determinate în planul de proiecție Stereo 70 și sunt rotunjite la 1 milimetru.

*** Distanța dintre puncte este formată din segmente cumulate ce sunt mai mici decât valoarea 1 milimetru.

**DATE DESPRE IMOBILUL NR. 10962**

Oficiul de Cadastru și Publicitate Imobiliară PRAHOVA
Biroul de Cadastru și Publicitate Imobiliară Ploiești

A. Partea I. Descrierea imobilului

TEREN Intravilan

Adresa: Loc. Bucov, Str Mihai Eminescu, Nr. 108, Jud. Prahova

| Nr. Crt | Nr cadastral Nr. topografic | Suprafața* (mp) | Observații / Referințe |
|---------|-----------------------------|-----------------|--|
| A1 | 24017 | 3.560 | Sector cadastral:49 Teren neimprijmit; |

Construcții

| Crt | Nr cadastral Nr. topografic | Adresa | Observații / Referințe |
|------|-----------------------------|---|--|
| A1.1 | 24017-C1 | Loc. Bucov, Str Mihai Eminescu, Nr. 108, Jud. Prahova | Nr. niveluri:1; S. construita la sol:158 mp; S. construita desfasurata:158 mp; locuinta,fudatii beton,pereti din caramida, acoperita cu tabla,lumina,;nu are certificat energetic. |
| A1.2 | 24017-C2 | Loc. Bucov, Str Mihai Eminescu, Nr. 108, Jud. Prahova | Nr. niveluri:1; S. construita la sol:12 mp; S. construita desfasurata:12 mp; Anexa-garaj,fudatii beton,pereti din caramida,acoperita cu tabla,lumina,an constructie ;nu are certificat energetic. |
| A1.3 | 24017-C3 | Loc. Bucov, Str Mihai Eminescu, Nr. 108, Jud. Prahova | Nr. niveluri:1; S. construita la sol:26 mp; S. construita desfasurata:26 mp; Anexa-magazie,fudatii beton,pereti din caramida,acoperita cu tabla,lumina,an constructie ;nu are certificat energetic |

B. Partea II. Proprietari și acte

| Inscrieri privitoare la dreptul de proprietate și alte drepturi reale | Referințe |
|---|------------------|
| 33790 / 06/05/2014 | |
| Act Administrativ nr. 6021, din 29/04/2014 emis de PRIMARIA BUCOV (; act administrativ nr. 22168/07-09-1994 emis de COMISIA JUDETEANA PRAHOVA; act administrativ nr. 1/28-02-1973 emis de PRIMARIA BUCOV; act notarial nr. 07/15-01-2014 emis de NOTAR PUBLIC LUPU MARIA LUIZA; act notarial nr. 157/31-05-2011 emis de NOTAR PUBLIC SANDU AURELIAN VIOREL.); | |
| B1 Intabulare, drept de PROPRIETATE, dobandit prin Succesiune, cota actuala 1/1, cota initiala 1/1 1) MINEA ELENA | A1 |
| 44322 / 18/05/2017 | |
| Act Notarial nr. 1226, din 17/05/2017 emis de NP Ionita Aristita Adina; | |
| B3 Intabulare, drept de PROPRIETATEpartaj, dobandit prin Conventie, cota actuala 1/1, cota initiala 1/1 1) MINEA ELENA | A1.1, A1.2, A1.3 |

C. Partea III. SARCINI

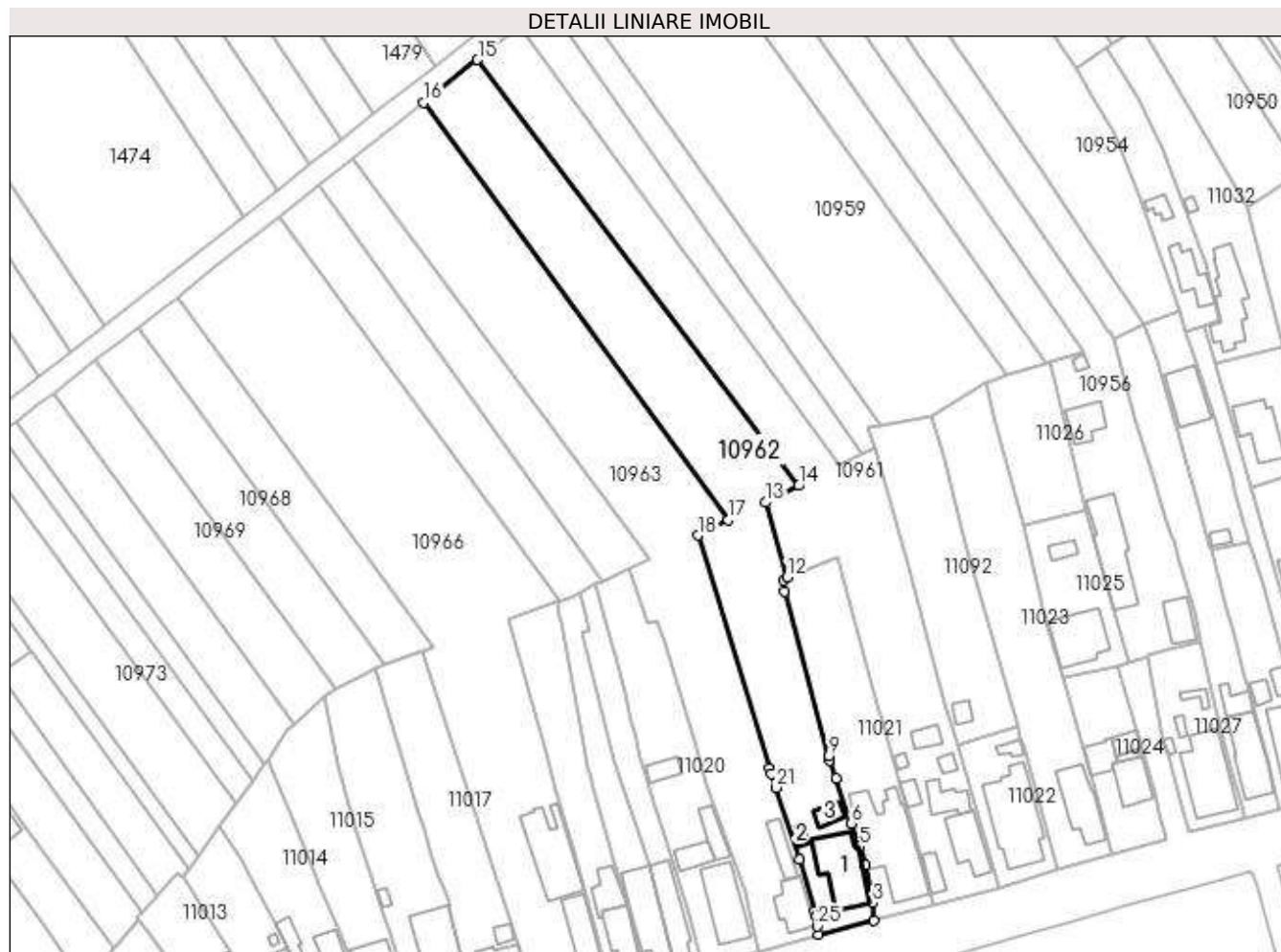
| Inscrieri privind dezmembramintele dreptului de proprietate, drepturi reale de garanție și sarcini | Referințe |
|--|-----------|
| 44322 / 18/05/2017 | |
| Act Notarial nr. 1226, din 17/05/2017 emis de NP Ionita Aristita Adina; | |
| C1 Intabulare, drept de HABITATIEviagera 1) MATEOIU MARIA | A1.1 |

Anexa Nr. 1 La Partea I

Teren

| Nr cadastral | Suprafața (mp)* | Observații / Referințe |
|--------------|-----------------|------------------------|
| 24017 | 3.560 | |

* Suprafața este determinată în planul de proiecție Stereo 70.



Date referitoare la teren

| Crt | Categorie folosință | Intra vilan | Suprafața (mp) | Tarla | Parcelă | Nr. topo | Observații / Referințe |
|-----|---------------------|-------------|----------------|-------|---------|----------|------------------------|
| 1 | curți constructii | DA | 553 | 16 | 734 | - | |
| 2 | arabil | DA | 3.007 | 16 | 1/19 | - | |

Date referitoare la construcții

| Crt | Număr | Destinație construcție | Supraf. (mp) | Situație juridică | Observații / Referințe |
|------|----------|-------------------------|--------------|-------------------|---|
| A1.1 | 24017-C1 | construcții de locuințe | 158 | Cu acte | Nr. niveluri:1; S. construita la sol:158 mp; S. construita desfasurata:158 mp; locuinta,fudatii beton,pereti din caramida, acoperita cu tabla,lumina,;nu are certificat energetic. |
| A1.2 | 24017-C2 | construcții anexa | 12 | Cu acte | Nr. niveluri:1; S. construita la sol:12 mp; S. construita desfasurata:12 mp; Anexa-garaj, fudatii beton,pereti din caramida,acoperita cu tabla,lumina,an constructie ;nu are certificat energetic. |
| A1.3 | 24017-C3 | construcții anexa | 26 | Cu acte | Nr. niveluri:1; S. construita la sol:26 mp; S. construita desfasurata:26 mp; Anexa-magazie, fudatii beton,pereti din caramida,acoperita cu tabla,lumina,an constructie ;nu are certificat energetic |

Lungime Segmente

1) Valorile lungimilor segmentelor sunt obținute din proiecție în plan.

| Punct început | X / Y | Punct sfârșit | X / Y | Lungime segment (** (m) |
|---------------|----------------------------|---------------|----------------------------|-------------------------|
| 1 | 584.981,837 386.751,966 | 2 | 584.994,722 386.755,246 | 13.296 |
| 3 | 584.994,456 386.759,241 | 4 | 584.992,739 386.768,064 | 8.989 |
| 5 | 584.991,426 386.772,392 | 6 | 584.989,437 386.777,75 | 5.715 |
| 7 | 584.985,848 386.788,332 | 8 | 584.984,392 386.792,529 | 4.442 |
| 9 | 584.984,164 386.793,488 | 10 | 584.973,915 386.831,917 | 39.772 |
| 11 | 584.973,592 386.834,47 | 12 | 584.974,404 386.835,182 | 1.08 |
| 13 | 584.969,367 386.852,634 | 14 | 584.977,136 386.856,562 | 8.706 |
| 15 | 584.902,25 386.955,888 | 16 | 584.889,636 386.945,936 | 16.067 |
| 17 | 584.960,692 386.848,591 | 18 | 584.953,653 386.844,973 | 7.914 |
| 19 | 584.970,342 386.790,782 | 20 | 584.970,778 386.789,366 | 1.482 |
| 21 | 584.971,765 386.786,162 | 22 | 584.977,31 386.769,368 | 17.686 |
| 23 | 584.980,936 386.757,306 | 24 | 584.981,208 386.756,205 | 1.134 |
| 25 | 584.981,566 386.753,867 | 1 | 584.981,837 386.751,966 | 1.92 |

| Punct început | X / Y | Punct sfârșit | X / Y | Lungime segment (** (m) |
|---------------|----------------------------|---------------|----------------------------|-------------------------|
| 2 | 584.994,722 386.755,246 | 3 | 584.994,456 386.759,241 | 4.004 |
| 4 | 584.992,739 386.768,064 | 5 | 584.991,426 386.772,392 | 4.523 |
| 6 | 584.989,437 386.777,75 | 7 | 584.985,848 386.788,332 | 11.174 |
| 8 | 584.984,392 386.792,529 | 9 | 584.984,164 386.793,488 | 0.986 |
| 10 | 584.973,915 386.831,917 | 11 | 584.973,592 386.834,47 | 2.573 |
| 12 | 584.974,404 386.835,182 | 13 | 584.969,367 386.852,634 | 18.164 |
| 14 | 584.977,136 386.856,562 | 15 | 584.902,25 386.955,888 | 124.393 |
| 16 | 584.889,636 386.945,936 | 17 | 584.960,692 386.848,591 | 120.52 |
| 18 | 584.953,653 386.844,973 | 19 | 584.970,342 386.790,782 | 56.703 |
| 20 | 584.970,778 386.789,366 | 21 | 584.971,765 386.786,162 | 3.353 |
| 22 | 584.977,31 386.769,368 | 23 | 584.980,936 386.757,306 | 12.595 |
| 24 | 584.981,208 386.756,205 | 25 | 584.981,566 386.753,867 | 2.365 |

** Lungimile segmentelor sunt determinate în planul de proiecție Stereo 70 și sunt rotunjite la 1 milimetru.

*** Distanța dintre puncte este formată din segmente cumulate ce sunt mai mici decât valoarea 1 milimetru.

**DATE DESPRE IMOBILUL NR. 10963**

Oficiul de Cadastru și Publicitate Imobiliară PRAHOVA
Biroul de Cadastru și Publicitate Imobiliară Ploiești

A. Partea I. Descrierea imobilului

TEREN Intravilan

Nr. CF vechi:2675
Nr. cadastral vechi:10157

Adresa: Loc. Bucov, Str Mihai Eminescu, Nr. 110, Jud. Prahova, T16 Cc737,A 1/18

| Nr. Crt | Nr cadastral Nr. topografic | Suprafața* (mp) | Observații / Referințe |
|---------|-----------------------------|-----------------|---|
| A1 | 20284 | 3.900 | Sector cadastral:49 Teren neimprejmuit; |

Construcții

| Crt | Nr cadastral Nr. topografic | Adresa | Observații / Referințe |
|------|-----------------------------|---|--|
| A1.1 | 20284-C1 | Loc. Bucov, Str Mihai Eminescu, Nr. 110, Jud. Prahova, T16 Cc737,A 1/18 | Nr. niveluri:1; S. construita la sol:78 mp; S. construita desfasurata:78 mp; CERTIFICAT DE PERFORMANTA ENERGETICA - NU LIFT-NU |
| A1.2 | 20284-C2 | Loc. Bucov, Str Mihai Eminescu, Nr. 110, Jud. Prahova, T16 Cc737,A 1/18 | Nr. niveluri:1; S. construita la sol:46 mp; S. construita desfasurata:46 mp; CERTIFICAT DE PERFORMANTA ENERGETICA -NU LIFT-NU |

B. Partea II. Proprietari și acte

| Inscrieri privitoare la dreptul de proprietate și alte drepturi reale | | Referințe |
|--|--|----------------|
| 9269 / 09/03/2007 | | |
| Certificat Mostenitor nr. 173, din 15/12/2006 emis de NP MOANTA GEORGETA; | | |
| B3 | Intabulare, drept de PROPRIETATE, dobandit prin Succesiune, cota actuala 3/16, cota initiala 3/16 1) IACOB IOANA | A1.1, A1.2 |
| 22370 / 16/05/2007 | | |
| Contract De Vanzare-Cumparare nr. 1406, din 15/05/2007 emis de NP MOANTA GEORGETA; | | |
| B4 | Intabulare, drept de PROPRIETATEcumparare ca bun comun, dobandit prin Conventie, cota actuala 1/1, cota initiala 1/1 1) IACOB STELIAN 2) IACOB IOANA | A1 |
| B5 | Intabulare, drept de PROPRIETATEcumparare ca bun comun, dobandit prin Conventie, cota actuala 13/16, cota initiala 13/16 1) IACOB STELIAN 2) IACOB IOANA | A1.1, A1.2 |
| 40442 / 29/05/2014 | | |
| Act Administrativ nr. C1853, din 29/05/2014 emis de OCPI PRAHOVA; | | |
| B6 | se noteaza din oficiu repositionarea imobilului | A1, A1.1, A1.2 |

C. Partea III. SARCINI

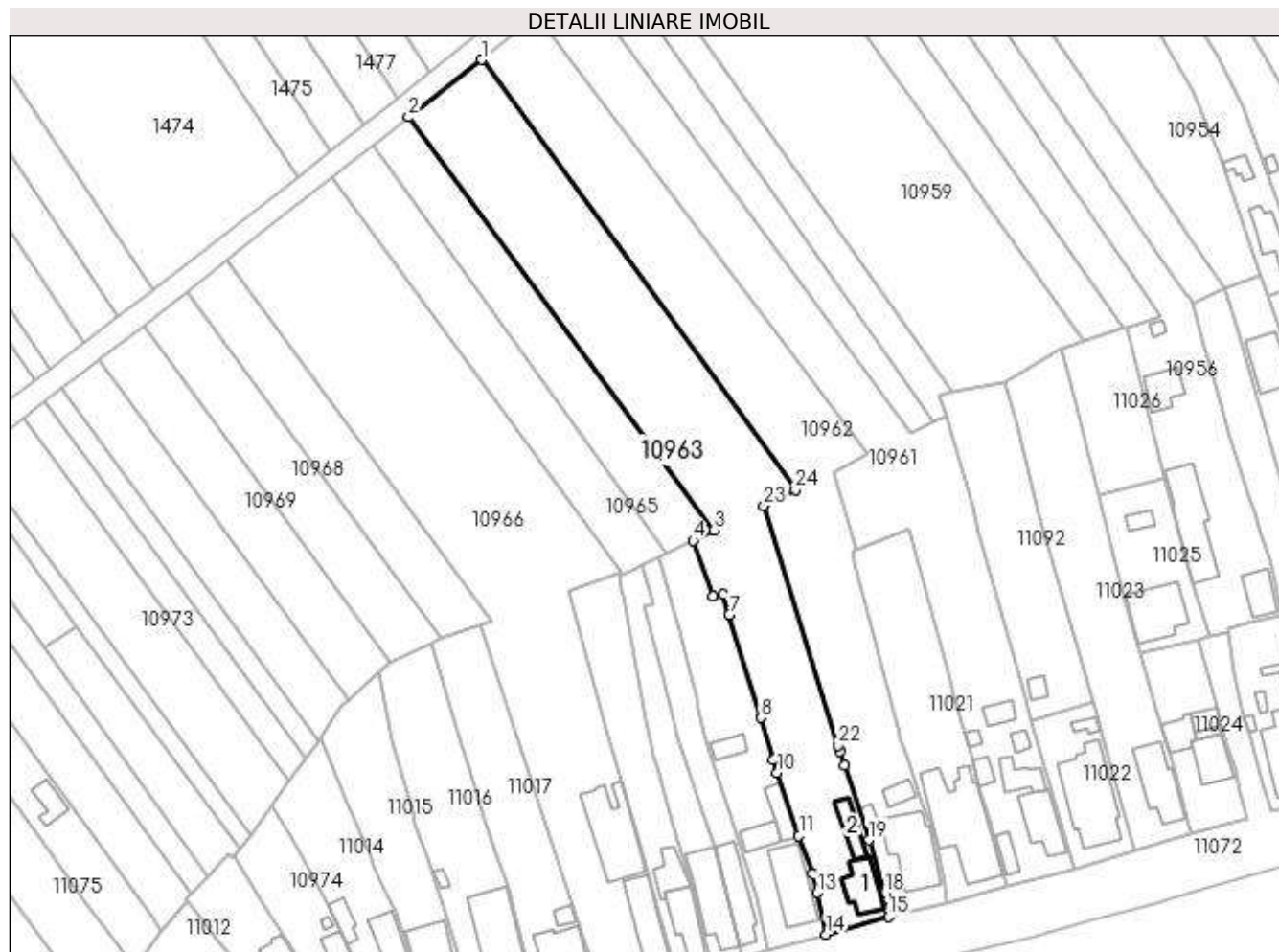
| Inscrieri privind dezmembramintele dreptului de proprietate, drepturi reale de garanție și sarcini | | Referințe |
|--|---|-----------|
| 22370 / 16/05/2007 | | |
| Contract De Vanzare-Cumparare nr. 1406, din 15/05/2007 emis de NP MOANTA GEORGETA; | | |
| C1 | Intabulare, drept de HABITATIEVIAGERA cu notarea obligatiei de intretinere 1) TRICU ELENA 2) TRICU CONSTANTIN | A1 |

Anexa Nr. 1 La Partea I

Teren

| Nr cadastral | Suprafața (mp)* | Observații / Referințe |
|--------------|-----------------|------------------------|
| 20284 | 3.900 | |

* Suprafața este determinată în planul de proiecție Stereo 70.



Date referitoare la teren

| Crt | Categorie folosință | Intra vilan | Suprafața (mp) | Tarla | Parcelă | Nr. topo | Observații / Referințe |
|-----|---------------------|-------------|----------------|-------|---------|----------|------------------------|
| 1 | curți constructii | DA | 603 | 16 | 737 | - | |
| 2 | arabil | DA | 3.297 | 16 | 1/18 | - | |

Date referitoare la construcții

| Crt | Număr | Destinație construcție | Supraf. (mp) | Situație juridică | Observații / Referințe |
|------|----------|-------------------------|-----------------------------|-------------------|--|
| A1.1 | 20284-C1 | construcții de locuințe | Din acte: 0 Masurata: 78 | Cu acte | Nr. niveluri:1; S. construita la sol:78 mp; S. construita desfasurata:78 mp; CERTIFICAT DE PERFORMANTA ENERGETICA - NU LIFT-NU |
| A1.2 | 20284-C2 | construcții anexa | Din acte: 0 Masurata: 46 | Cu acte | Nr. niveluri:1; S. construita la sol:46 mp; S. construita desfasurata:46 mp; CERTIFICAT DE PERFORMANTA ENERGETICA -NU LIFT-NU |

Lungime Segmente

1) Valorile lungimilor segmentelor sunt obținute din proiecție în plan.

| Punct început | X / Y | Punct sfârșit | X / Y | Lungime segment (** (m) | Punct început | X / Y | Punct sfârșit | X / Y | Lungime segment (** (m) |
|---------------|-------|---------------|-------|-------------------------|---------------|-------|---------------|-------|-------------------------|
|---------------|-------|---------------|-------|-------------------------|---------------|-------|---------------|-------|-------------------------|

| Punct început | X / Y | Punct sfârșit | X / Y | Lungime segment (** (m) |
|---------------|----------------------------|---------------|----------------------------|-------------------------|
| 1 | 584.889,636 386.945,936 | 2 | 584.873,159 386.932,936 | 20.988 |
| 3 | 584.942,21 386.839,436 | 4 | 584.937,576 386.837,087 | 5.195 |
| 5 | 584.942,081 386.824,584 | 6 | 584.944,348 386.824,979 | 2.301 |
| 7 | 584.945,767 386.820,33 | 8 | 584.952,818 386.797,011 | 24.362 |
| 9 | 584.955,724 386.787,416 | 10 | 584.956,607 386.784,501 | 3.046 |
| 11 | 584.961,494 386.770,295 | 12 | 584.964,598 386.761,725 | 9.115 |
| 13 | 584.965,641 386.757,411 | 14 | 584.967,637 386.747,99 | 9.63 |
| 15 | 584.981,837 386.751,966 | 16 | 584.981,566 386.753,867 | 1.92 |
| 17 | 584.981,208 386.756,205 | 18 | 584.980,936 386.757,306 | 1.134 |
| 19 | 584.977,31 386.769,368 | 20 | 584.971,765 386.786,162 | 17.686 |
| 21 | 584.970,778 386.789,366 | 22 | 584.970,342 386.790,782 | 1.482 |
| 23 | 584.953,653 386.844,973 | 24 | 584.960,692 386.848,591 | 7.914 |

| Punct început | X / Y | Punct sfârșit | X / Y | Lungime segment (** (m) |
|---------------|----------------------------|---------------|----------------------------|-------------------------|
| 2 | 584.873,159 386.932,936 | 3 | 584.942,21 386.839,436 | 116.234 |
| 4 | 584.937,576 386.837,087 | 5 | 584.942,081 386.824,584 | 13.29 |
| 6 | 584.944,348 386.824,979 | 7 | 584.945,767 386.820,33 | 4.861 |
| 8 | 584.952,818 386.797,011 | 9 | 584.955,724 386.787,416 | 10.025 |
| 10 | 584.956,607 386.784,501 | 11 | 584.961,494 386.770,295 | 15.023 |
| 12 | 584.964,598 386.761,725 | 13 | 584.965,641 386.757,411 | 4.438 |
| 14 | 584.967,637 386.747,99 | 15 | 584.981,837 386.751,966 | 14.746 |
| 16 | 584.981,566 386.753,867 | 17 | 584.981,208 386.756,205 | 2.365 |
| 18 | 584.980,936 386.757,306 | 19 | 584.977,31 386.769,368 | 12.595 |
| 20 | 584.971,765 386.786,162 | 21 | 584.970,778 386.789,366 | 3.353 |
| 22 | 584.970,342 386.790,782 | 23 | 584.953,653 386.844,973 | 56.703 |
| 24 | 584.960,692 386.848,591 | 1 | 584.889,636 386.945,936 | 120.52 |

** Lungimile segmentelor sunt determinate în planul de proiecție Stereo 70 și sunt rotunjite la 1 milimetru.

*** Distanța dintre puncte este formată din segmente cumulate ce sunt mai mici decât valoarea 1 milimetru.

**DATE DESPRE IMOBILUL NR. 10964**

Oficiul de Cadastru și Publicitate Imobiliară PRAHOVA
Biroul de Cadastru și Publicitate Imobiliară Ploiești

A. Partea I. Descrierea imobilului

TEREN Intravilan

Adresa: Loc. Bucov, Jud. Prahova

| Nr. Crt | Nr cadastral Nr. topografic | Suprafața* (mp) | Observații / Referințe |
|---------|-----------------------------|------------------------------------|---------------------------------------|
| A1 | | Din acte: 1.200 Masurata: 1.260 | Sector cadastral:49 Teren imprejmuit; |

B. Partea II. Proprietari și acte

| Inscrieri privitoare la dreptul de proprietate și alte drepturi reale | | Referințe |
|---|---|-----------|
| / | | |
| Act Administrativ nr. 74911, din 23/02/1998 emis de CJSDPAT PRAHOVA (TITLU DE PROPRIETATE;); | | |
| B1 | Intabulare, drept de PROPRIETATE, dobandit prin Reconstituire, cota actuala 1/1, cota initiala 1/1 1) ZAHARIA CONSTANTIN | A1 |

C. Partea III. SARCINI .

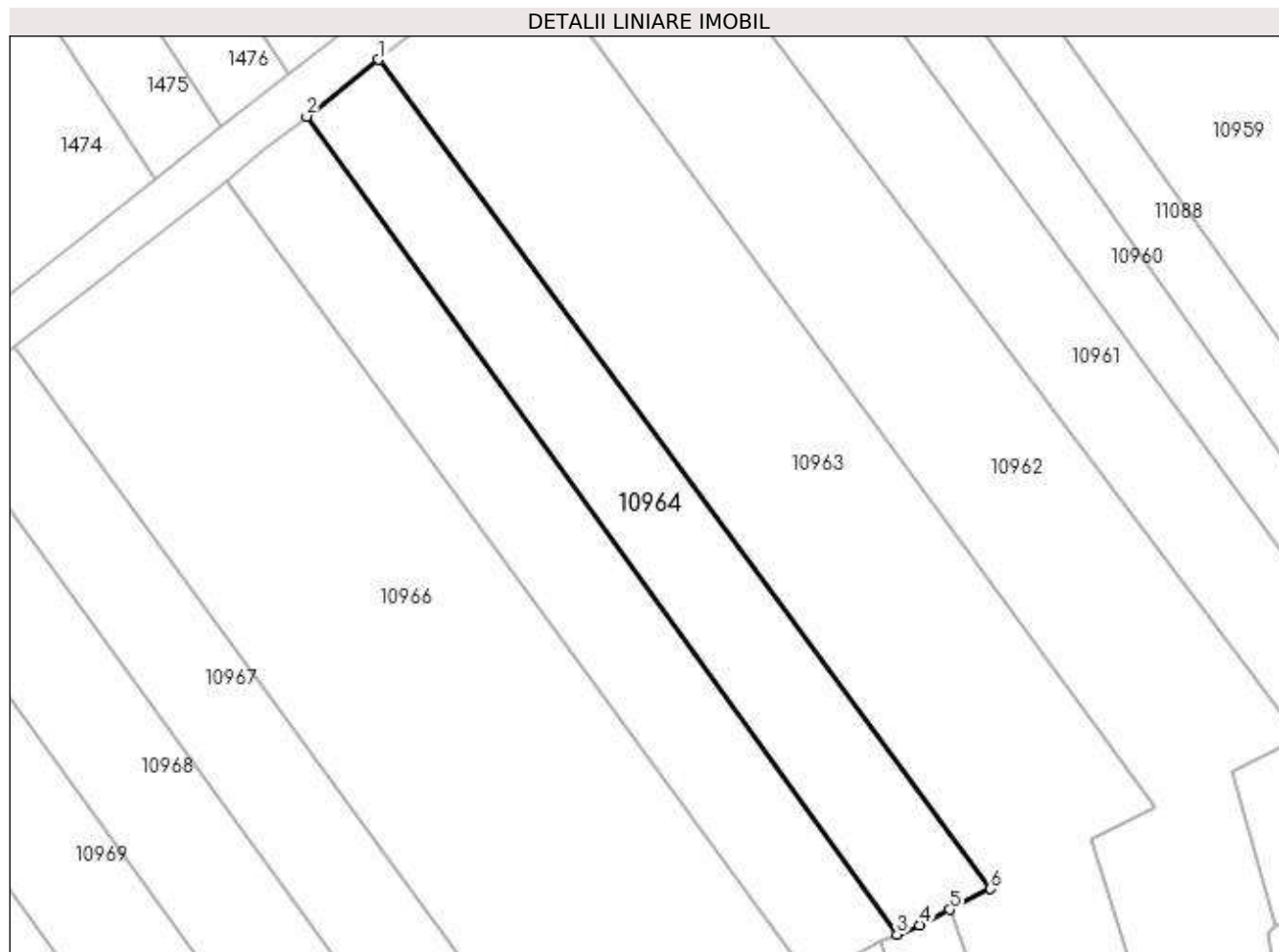
| Inscrieri privind dezmembramintele dreptului de proprietate, drepturi reale de garanție și sarcini | Referințe |
|--|-----------|
| NU SUNT | |

Anexa Nr. 1 La Partea I

Teren

| | | |
|--------------|------------------------------------|------------------------|
| Nr cadastral | Suprafața (mp)* | Observații / Referințe |
| | Din acte: 1.200 Masurata: 1.260 | |

* Suprafața este determinată în planul de proiecție Stereo 70.



Date referitoare la teren

| Crt | Categorie folosință | Intra vilan | Suprafața (mp) | Tarla | Parcelă | Nr. topo | Observații / Referințe |
|-----|---------------------|-------------|----------------|-------|---------|----------|------------------------|
| 1 | arabil | DA | 1.260 | 16 | 1/17 | - | |

Lungime Segmente

1) Valorile lungimilor segmentelor sunt obținute din proiecție în plan.

| Punct început | X / Y | Punct sfârșit | X / Y | Lungime segment (** (m) |
|---------------|----------------------------|---------------|----------------------------|-------------------------|
| 1 | 584.873,159 386.932,936 | 2 | 584.865,054 386.926,541 | 10.324 |
| 2 | 584.865,054 386.926,541 | 3 | 584.931,626 386.834,3 | 113.755 |
| 3 | 584.931,626 386.834,3 | 4 | 584.934,161 386.835,332 | 2.737 |
| 4 | 584.934,161 386.835,332 | 5 | 584.937,576 386.837,087 | 3.84 |
| 5 | 584.937,576 386.837,087 | 6 | 584.942,21 386.839,436 | 5.195 |

| Punct început | X / Y | Punct sfârșit | X / Y | Lungime segment (** (m) |
|---------------|---------------------------|---------------|----------------------------|-------------------------|
| 6 | 584.942,21 386.839,436 | 1 | 584.873,159 386.932,936 | 116.234 |

** Lungimile segmentelor sunt determinate în planul de proiecție Stereo 70 și sunt rotunjite la 1 milimetru.

*** Distanța dintre puncte este formată din segmente cumulate ce sunt mai mici decât valoarea 1 milimetru.

**DATE DESPRE IMOBILUL NR. 10965**

Oficiul de Cadastru și Publicitate Imobiliară PRAHOVA
Biroul de Cadastru și Publicitate Imobiliară Ploiești

A. Partea I. Descrierea imobilului

TEREN Intravilan

Adresa: Loc. Bucov, Str Mihai Eminescu, Nr. 118, Jud. Prahova

| Nr. Crt | Nr cadastral Nr. topografic | Suprafața* (mp) | Observații / Referințe |
|---------|-----------------------------|-----------------|---|
| A1 | 30041 | 2.100 | Sector cadastral:49 Teren neimpregmuit; |

Construcții

| Crt | Nr cadastral Nr. topografic | Adresa | Observații / Referințe |
|------|-----------------------------|---|--|
| A1.1 | 30041-C1 | Loc. Bucov, Str Mihai Eminescu, Nr. 118, Jud. Prahova | Nr. niveluri:1; S. construita la sol:84 mp; S. construita desfasurata:84 mp; Locuinta parter;Supr.constr.desf. = 84 mp.;An construire : 1971 |
| A1.2 | 30041-C2 | Loc. Bucov, Str Mihai Eminescu, Nr. 118, Jud. Prahova | Nr. niveluri:1; S. construita la sol:55 mp; S. construita desfasurata:55 mp; Anexa parter;Supr.constr.desf. = 55 mp.;An construire : 1971 |

B. Partea II. Proprietari și acte

| Inscrieri privitoare la dreptul de proprietate și alte drepturi reale | | Referințe |
|--|---|------------|
| 133297 / 22/09/2021 | | |
| Act Notarial nr. 265, din 23/08/2021 emis de N.P. SANDU AURELIAN VIOREL (; act administrativ nr 24829 din 13.09.1994, emis de COMISIA JUDETEANA PRAHOVA;act administrativ nr 16607 din 13.09.2021, emis de PRIMARIA BUCOV;act notarial nr 55 din 08.03.2021, emis de N.P. SANDU AURELIAN VIOREL;act notarial nr 264 din 24.08.2021, emis de N.P. SANDU AURELIAN VIOREL); | | |
| B1 | Intabulare, drept de PROPRIETATE, dobandit prin Succesiune, cota actuala 1/2, cota initiala 1/2 1) NICOLESCU VASILICA | A1 |
| B2 | Intabulare, drept de PROPRIETATE, dobandit prin Succesiune, cota actuala 1/2, cota initiala 1/2 1) NICOLESCU VASILICA | A1.1, A1.2 |
| B3 | Intabulare, drept de PROPRIETATE, dobandit prin Succesiune, cota actuala 1/2, cota initiala 1/2 1) MĂLĂIȘTEANU LUȚA | A1 |
| B4 | Intabulare, drept de PROPRIETATE, dobandit prin Succesiune, cota actuala 1/2, cota initiala 1/2 1) MĂLĂIȘTEANU LUȚA | A1.1, A1.2 |

C. Partea III. SARCINI .

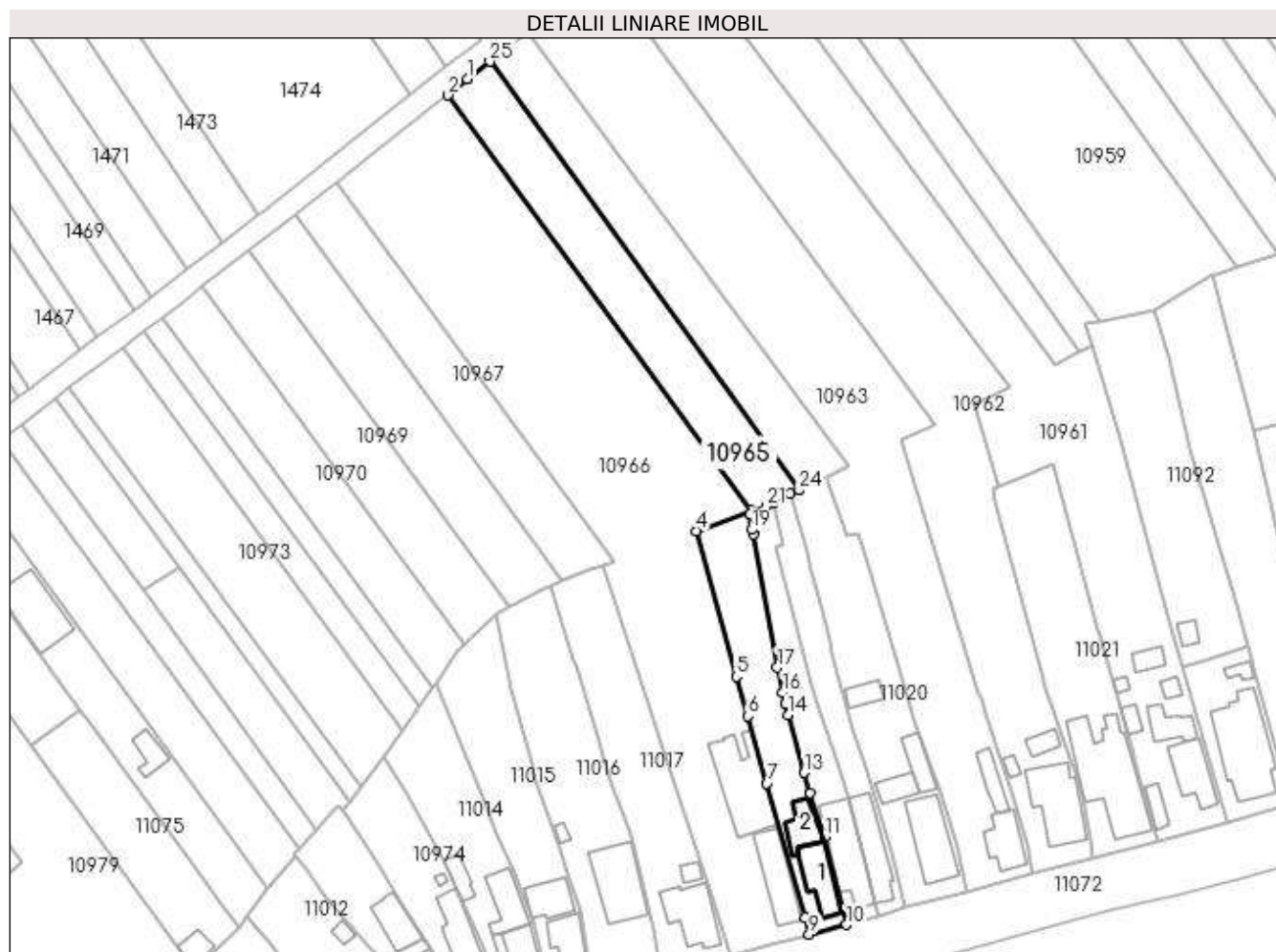
| Inscrieri privind dezmembramintele dreptului de proprietate, drepturi reale de garanție și sarcini | Referințe |
|--|-----------|
| NU SUNT | |

Anexa Nr. 1 La Partea I

Teren

| Nr cadastral | Suprafața (mp)* | Observații / Referințe |
|--------------|-----------------|------------------------|
| 30041 | 2.100 | |

* Suprafața este determinată în planul de proiecție Stereo 70.



Date referitoare la teren

| Crt | Categorie folosință | Intra vilan | Suprafața (mp) | Tarla | Parcelă | Nr. topo | Observații / Referințe |
|-----|---------------------|-------------|----------------|-------|---------|----------|------------------------|
| 1 | curți constructii | DA | 288 | 16 | 746 | - | |
| 2 | arabil | DA | 552 | 16 | 1/16 | - | |
| 3 | arabil | DA | 1.260 | 16 | 1/16 | - | |

Date referitoare la construcții

| Crt | Număr | Destinație construcție | Supraf. (mp) | Situație juridică | Observații / Referințe |
|------|----------|-------------------------|--------------|-------------------|---|
| A1.1 | 30041-C1 | construcții de locuințe | 84 | Cu acte | Nr. niveluri:1; S. construita la sol:84 mp; S. construita desfasurata:84 mp; Locuinta parter; Supr.constr.desf. = 84 mp.;An construire : 1971 |
| A1.2 | 30041-C2 | construcții anexa | 55 | Cu acte | Nr. niveluri:1; S. construita la sol:55 mp; S. construita desfasurata:55 mp; Anexa parter; Supr.constr.desf. = 55 mp.;An construire : 1971 |

Lungime Segmente

1) Valorile lungimilor segmentelor sunt obținute din proiecție în plan.

| Punct început | X / Y | Punct sfârșit | X / Y | Lungime segment (** (m) |
|---------------|----------------------------|---------------|----------------------------|-------------------------|
| 1 | 584.860,245 386.922,747 | 2 | 584.856,013 386.919,297 | 5.46 |
| 3 | 584.921,409 386.829,957 | 4 | 584.909,508 386.825,515 | 12.703 |
| 5 | 584.918,117 386.794,211 | 6 | 584.920,539 386.785,713 | 8.836 |
| 7 | 584.924,674 386.771,212 | 8 | 584.932,939 386.742,255 | 30.113 |
| 9 | 584.933,78 386.738,748 | 10 | 584.941,835 386.740,85 | 8.325 |
| 11 | 584.937,193 386.759,637 | 12 | 584.933,923 386.769,076 | 9.989 |
| 13 | 584.932,69 386.773,51 | 14 | 584.929,231 386.785,945 | 12.907 |
| 15 | 584.928,741 386.788,287 | 16 | 584.928,14 386.790,783 | 2.567 |
| 17 | 584.926,914 386.796,145 | 18 | 584.921,791 386.824,804 | 29.113 |
| 19 | 584.921,448 386.825,842 | 20 | 584.921,107 386.829,186 | 3.361 |
| 21 | 584.924,635 386.830,847 | 22 | 584.925,991 386.831,505 | 1.507 |
| 23 | 584.929,789 386.833,552 | 24 | 584.931,626 386.834,3 | 1.983 |
| 25 | 584.865,054 386.926,541 | 1 | 584.860,245 386.922,747 | 6.125 |

| Punct început | X / Y | Punct sfârșit | X / Y | Lungime segment (** (m) |
|---------------|----------------------------|---------------|----------------------------|-------------------------|
| 2 | 584.856,013 386.919,297 | 3 | 584.921,409 386.829,957 | 110.717 |
| 4 | 584.909,508 386.825,515 | 5 | 584.918,117 386.794,211 | 32.466 |
| 6 | 584.920,539 386.785,713 | 7 | 584.924,674 386.771,212 | 15.079 |
| 8 | 584.932,939 386.742,255 | 9 | 584.933,78 386.738,748 | 3.606 |
| 10 | 584.941,835 386.740,85 | 11 | 584.937,193 386.759,637 | 19.352 |
| 12 | 584.933,923 386.769,076 | 13 | 584.932,69 386.773,51 | 4.602 |
| 14 | 584.929,231 386.785,945 | 15 | 584.928,741 386.788,287 | 2.393 |
| 16 | 584.928,14 386.790,783 | 17 | 584.926,914 386.796,145 | 5.5 |
| 18 | 584.921,791 386.824,804 | 19 | 584.921,448 386.825,842 | 1.093 |
| 20 | 584.921,107 386.829,186 | 21 | 584.924,635 386.830,847 | 3.899 |
| 22 | 584.925,991 386.831,505 | 23 | 584.929,789 386.833,552 | 4.315 |
| 24 | 584.931,626 386.834,3 | 25 | 584.865,054 386.926,541 | 113.755 |

** Lungimile segmentelor sunt determinate în planul de proiecție Stereo 70 și sunt rotunjite la 1 milimetru.

*** Distanța dintre puncte este formată din segmente cumulate ce sunt mai mici decât valoarea 1 milimetru.

**DATE DESPRE IMOBILUL NR. 10966**

Oficiul de Cadastru și Publicitate Imobiliară PRAHOVA
Biroul de Cadastru și Publicitate Imobiliară Ploiești

A. Partea I. Descrierea imobilului

TEREN Intravilan

Adresa: Loc. Bucov, Str Mihai Eminescu, Nr. 120,122, Jud. Prahova

| Nr. Crt | Nr cadastral Nr. topografic | Suprafața* (mp) | Observații / Referințe |
|---------|-----------------------------|------------------------------------|---------------------------------------|
| A1 | | Din acte: 6.200 Masurata: 4.939 | Sector cadastral:49 Teren imprejmuit; |

Construcții

| Crt | Nr cadastral Nr. topografic | Adresa | Observații / Referințe |
|------|-----------------------------|---|---|
| A1.1 | -C1 | Loc. Bucov, Str Mihai Eminescu, Nr. 120,122, Jud. Prahova | Nr. niveluri:1; S. construita la sol:112 mp; S. construita desfasurata:39 mp; |
| A1.2 | -C2 | Loc. Bucov, Str Mihai Eminescu, Nr. 120,122, Jud. Prahova | Nr. niveluri:1; S. construita la sol:182 mp; |

B. Partea II. Proprietari și acte

| Inscrieri privitoare la dreptul de proprietate și alte drepturi reale | | Referințe |
|---|--|------------|
| / | | |
| Act Administrativ nr. 21144, din 29/08/1994 emis de CJSDPAT PRAHOVA (TITLU DE PROPRIETATE;); | | |
| B1 | Intabulare, drept de PROPRIETATE, dobandit prin Reconstituire, cota actuala 1/1, cota initiala 1/1 1) IACOB ELISABETA 2) DUMITRU EUGENIA 3) DINICA MARIA 4) ZAMFIR ELENA | A1 |
| Act Administrativ nr. 12387, din 19/05/2023 emis de PRIMARIA COMUNEI BUCOV (ADEVERINTA;); | | |
| B2 | Intabulare, drept de PROPRIETATE, dobandit prin Construire, cota actuala 1/1, cota initiala 1/1 1) DINICA MARIA 2) IACOB ELISABETA 3) DUMITRU EUGENIA 4) ZAMFIR ELENA | A1.1, A1.2 |

C. Partea III. SARCINI .

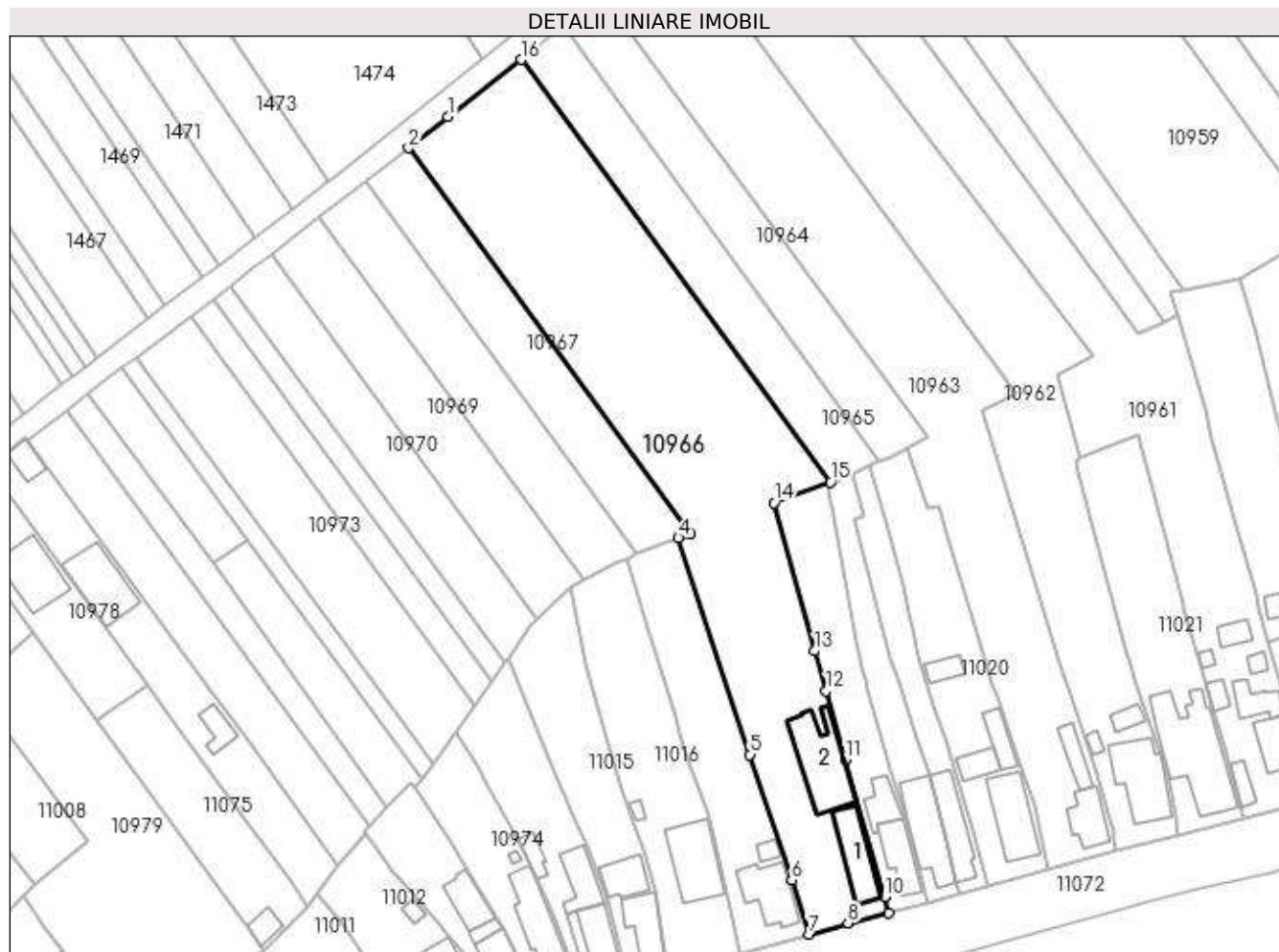
| Inscrieri privind dezmembramintele dreptului de proprietate, drepturi reale de garanție și sarcini | Referințe |
|--|-----------|
| NU SUNT | |

Anexa Nr. 1 La Partea I

Teren

| | | |
|--------------|------------------------------------|------------------------|
| Nr cadastral | Suprafața (mp)* | Observații / Referințe |
| | Din acte: 6.200 Masurata: 4.939 | |

* Suprafața este determinată în planul de proiecție Stereo 70.



Date referitoare la teren

| Crt | Categorie folosință | Intravilan | Suprafața (mp) | Tarla | Parcelă | Nr. topo | Observații / Referințe |
|-----|---------------------|------------|----------------|-------|---------|----------|------------------------|
| 1 | curți construcții | DA | 567 | 16 | 748 | - | |
| 2 | vie | DA | 135 | 16 | 1/15 | - | |
| 3 | arabil | DA | 4.237 | 16 | 1/15 | - | |

Date referitoare la construcții

| Crt | Număr | Destinație construcție | Supraf. (mp) | Situație juridică | Observații / Referințe |
|------|-------|-------------------------|------------------------------|-------------------|---|
| A1.1 | -C1 | construcții de locuințe | Din acte: 0 Masurata: 112 | Cu acte | Nr. niveluri:1; S. construita la sol:112 mp; S. construita desfasurata:39 mp; |
| A1.2 | -C2 | construcții anexa | Din acte: 0 Masurata: 182 | Cu acte | Nr. niveluri:1; S. construita la sol:182 mp; |

Lungime Segmente

1) Valorile lungimilor segmentelor sunt obținute din proiecție în plan.

| Punct început | X / Y | Punct sfârșit | X / Y | Lungime segment (** (m) |
|---------------|-------|---------------|-------|-------------------------|
| | | | | |

| Punct început | X / Y | Punct sfârşit | X / Y | Lungime segment (** (m) |
|---------------|----------------------------|---------------|----------------------------|-------------------------|
| 1 | 584.840,538 386.907,204 | 2 | 584.832,172 386.900,599 | 10.659 |
| 2 | 584.832,172 386.900,599 | 3 | 584.891,859 386.818,981 | 101.114 |
| 3 | 584.891,859 386.818,981 | 4 | 584.889,268 386.818,123 | 2.729 |
| 4 | 584.889,268 386.818,123 | 5 | 584.904,435 386.772,3 | 48.268 |
| 5 | 584.904,435 386.772,3 | 6 | 584.913,223 386.745,75 | 27.967 |
| 6 | 584.913,223 386.745,75 | 7 | 584.916,94 386.734,288 | 12.05 |
| 7 | 584.916,94 386.734,288 | 8 | 584.925,194 386.736,621 | 8.577 |
| 8 | 584.925,194 386.736,621 | 9 | 584.933,78 386.738,748 | 8.846 |
| 9 | 584.933,78 386.738,748 | 10 | 584.932,939 386.742,255 | 3.606 |
| 10 | 584.932,939 386.742,255 | 11 | 584.924,674 386.771,212 | 30.113 |
| 11 | 584.924,674 386.771,212 | 12 | 584.920,539 386.785,713 | 15.079 |
| 12 | 584.920,539 386.785,713 | 13 | 584.918,117 386.794,211 | 8.836 |
| 13 | 584.918,117 386.794,211 | 14 | 584.909,508 386.825,515 | 32.466 |
| 14 | 584.909,508 386.825,515 | 15 | 584.921,409 386.829,957 | 12.703 |
| 15 | 584.921,409 386.829,957 | 16 | 584.856,013 386.919,297 | 110.717 |
| 16 | 584.856,013 386.919,297 | 1 | 584.840,538 386.907,204 | 19.64 |

** Lungimile segmentelor sunt determinate în planul de proiecție Stereo 70 și sunt rotunjite la 1 milimetru.

*** Distanța dintre puncte este formată din segmente cumulate ce sunt mai mici decât valoarea 1 milimetru.

**DATE DESPRE IMOBILUL NR. 10967**

Oficiul de Cadastru și Publicitate Imobiliară PRAHOVA
Biroul de Cadastru și Publicitate Imobiliară Ploiești

A. Partea I. Descrierea imobilului

TEREN Intravilan

Adresa: Loc. Bucov, Str Anton Pann, Jud. Prahova

| Nr. Crt | Nr cadastral Nr. topografic | Suprafața* (mp) | Observații / Referințe |
|---------|-----------------------------|-----------------|--|
| A1 | 23729 | 1.137 | Sector cadastral:49 Teren neimprejmit; |

B. Partea II. Proprietari și acte

| Inscrieri privitoare la dreptul de proprietate și alte drepturi reale | Referințe |
|--|-----------|
| 5811 / 28/01/2014 | |
| Act Notarial nr. 54, din 27/01/2014 emis de NP ONUTU CASIOARA; | |
| B2 | A1 |
| Intabulare, drept de PROPRIETATEcumparare ca bun comun, dobandit prin Conventie, cota actuala 1/1, cota initiala 1/1 | |
| 1) GHEORGHE NICOLAE | |
| 2) GHEORGHE GEORGETA DANIELA | |

C. Partea III. SARCINI .

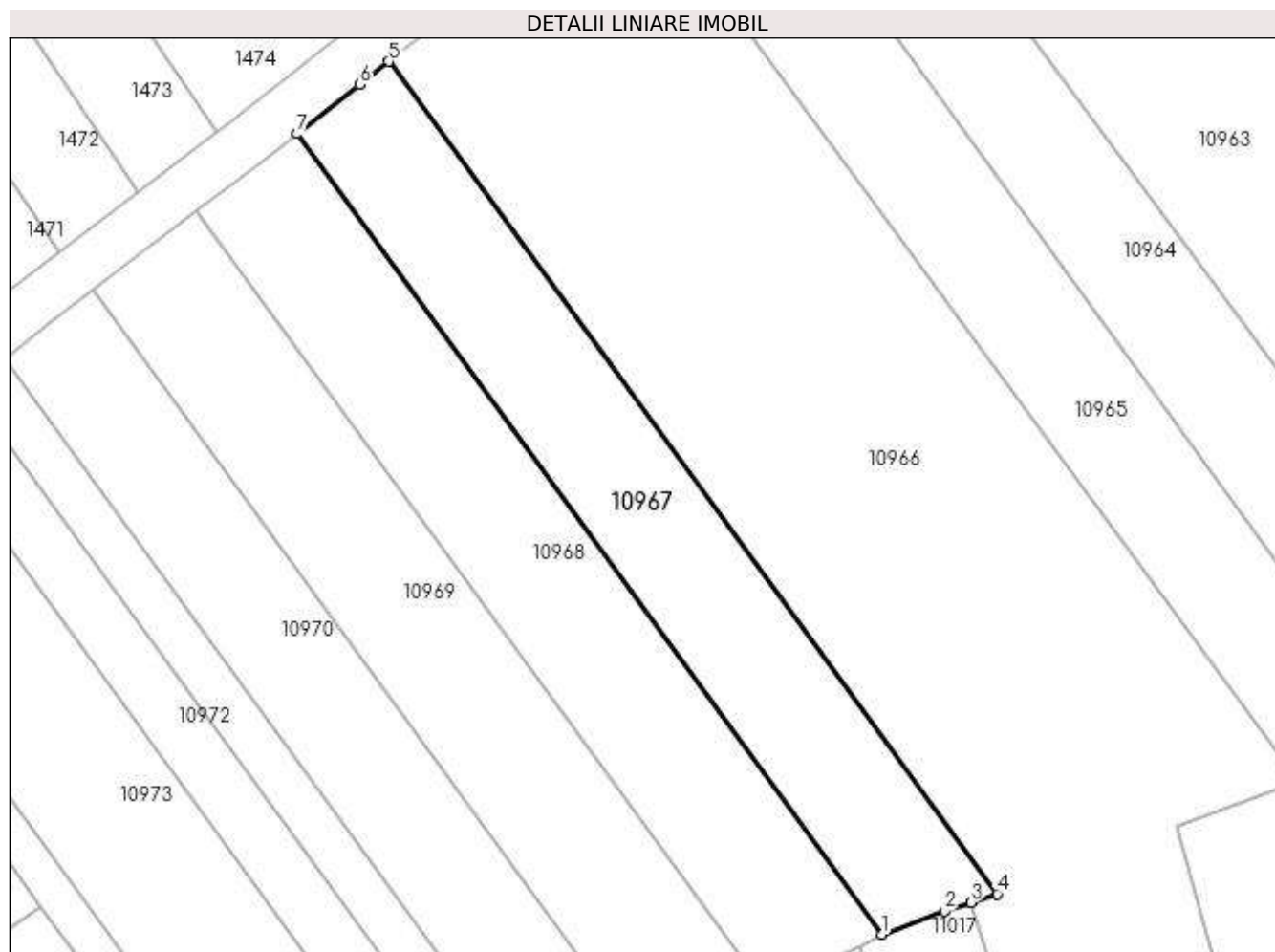
| Inscrieri privind dezmembramintele dreptului de proprietate, drepturi reale de garanție și sarcini | Referințe |
|--|-----------|
| NU SUNT | |

Anexa Nr. 1 La Partea I

Teren

| Nr cadastral | Suprafața (mp)* | Observații / Referințe |
|--------------|-----------------|------------------------|
| 23729 | 1.137 | |

* Suprafața este determinată în planul de proiecție Stereo 70.



Date referitoare la teren

| Crt | Categorie folosință | Intra vilan | Suprafața (mp) | Tarla | Parcelă | Nr. topo | Observații / Referințe |
|-----|---------------------|-------------|----------------|-------|---------|----------|------------------------|
| 1 | arabil | DA | 1.137 | 16 | 1/14 | - | |

Lungime Segmente

1) Valorile lungimilor segmentelor sunt obținute din proiecție în plan.

| Punct început | X / Y | Punct sfârșit | X / Y | Lungime segment (** (m) |
|---------------|----------------------------|---------------|----------------------------|-------------------------|
| 1 | 584.880,522 386.815,011 | 2 | 584.886,696 386.817,269 | 6.574 |
| 2 | 584.886,696 386.817,269 | 3 | 584.889,268 386.818,123 | 2.71 |
| 3 | 584.889,268 386.818,123 | 4 | 584.891,859 386.818,981 | 2.729 |
| 4 | 584.891,859 386.818,981 | 5 | 584.832,172 386.900,599 | 101.114 |
| 5 | 584.832,172 386.900,599 | 6 | 584.829,301 386.898,332 | 3.658 |

| Punct început | X / Y | Punct sfârșit | X / Y | Lungime segment (** (m) |
|---------------|----------------------------|---------------|----------------------------|-------------------------|
| 6 | 584.829,301 386.898,332 | 7 | 584.823,172 386.893,507 | 7.8 |
| 7 | 584.823,172 386.893,507 | 1 | 584.880,522 386.815,011 | 97.214 |

** Lungimile segmentelor sunt determinate în planul de proiecție Stereo 70 și sunt rotunjite la 1 milimetru.

*** Distanța dintre puncte este formată din segmente cumulate ce sunt mai mici decât valoarea 1 milimetru.

**DATE DESPRE IMOBILUL NR. 10968**

Oficiul de Cadastru și Publicitate Imobiliară PRAHOVA
Biroul de Cadastru și Publicitate Imobiliară Ploiești

A. Partea I. Descrierea imobilului

TEREN Intravilan

Adresa: Loc. Bucov, Jud. Prahova

| Nr. Crt | Nr cadastral Nr. topografic | Suprafața* (mp) | Observații / Referințe |
|---------|-----------------------------|-----------------|---------------------------------------|
| A1 | | 1.200 | Sector cadastral:49 Teren imprejmuit; |

B. Partea II. Proprietari și acte

| Inscrieri privitoare la dreptul de proprietate și alte drepturi reale | Referințe |
|--|-----------|
| / | |
| Act Administrativ nr. 22101, din 08/09/1994 emis de CJSDPAT PRAHOVA (TITLU DE PROPRIETATE;); | |
| B1 | A1 |
| Intabulare, drept de PROPRIETATE, dobandit prin Reconstituire, cota actuala 1/1, cota initiala 1/1 | |
| 1) LAMBĂ VASILE | |
| 2) LAMBĂ CONSTANTIN | |

C. Partea III. SARCINI .

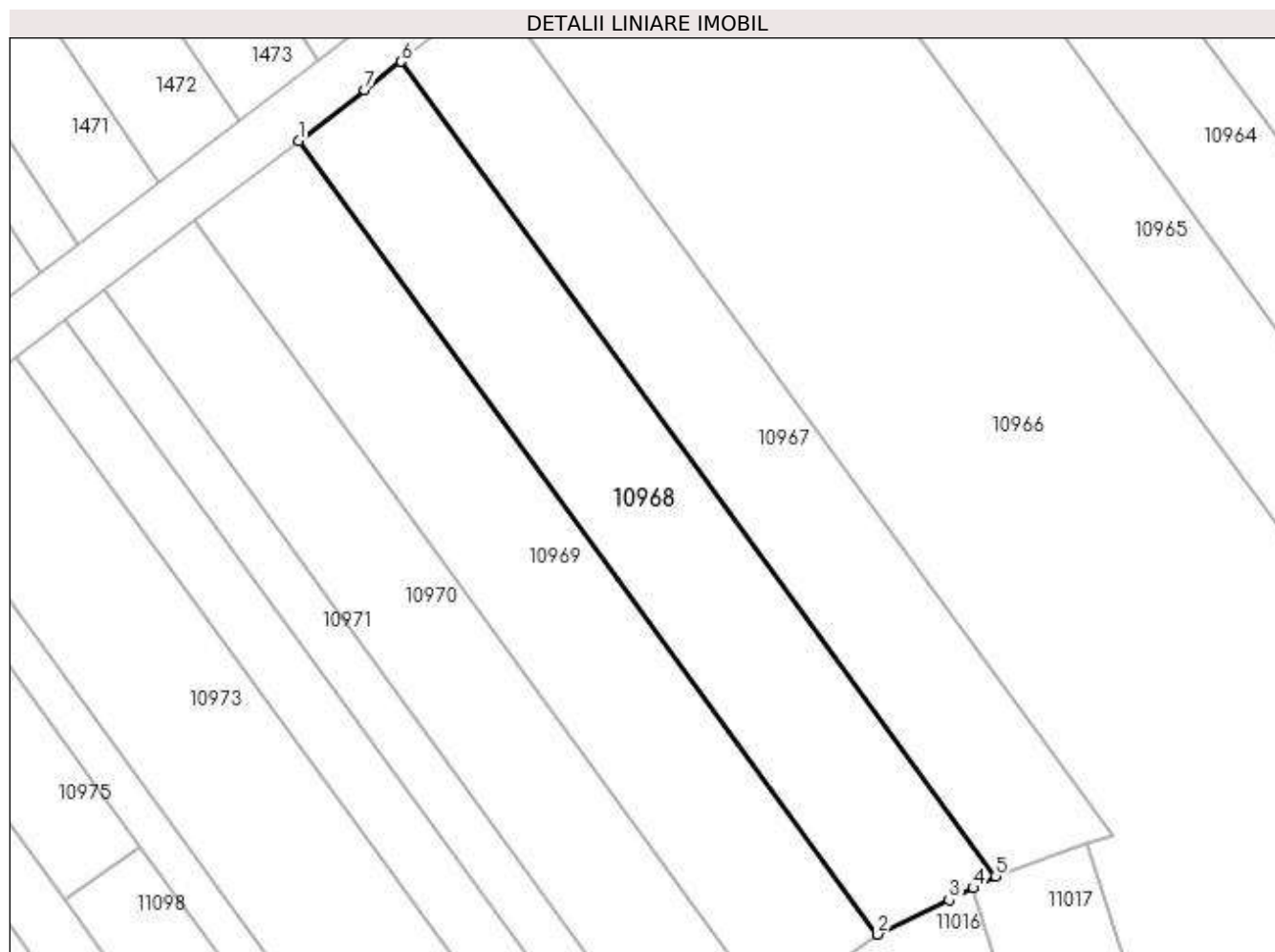
| Inscrieri privind dezmembramintele dreptului de proprietate, drepturi reale de garanție și sarcini | Referințe |
|--|-----------|
| NU SUNT | |

Anexa Nr. 1 La Partea I

Teren

| | | |
|--------------|-----------------|------------------------|
| Nr cadastral | Suprafața (mp)* | Observații / Referințe |
| | 1.200 | |

* Suprafața este determinată în planul de proiecție Stereo 70.



Date referitoare la teren

| Crt | Categorie folosință | Intra vilan | Suprafața (mp) | Tarla | Parcelă | Nr. topo | Observații / Referințe |
|-----|---------------------|-------------|----------------|-------|---------|----------|------------------------|
| 1 | arabil | DA | 1.200 | 16 | 1/13 | - | |

Lungime Segmente

1) Valorile lungimilor segmentelor sunt obținute din proiecție în plan.

| Punct început | X / Y | Punct sfârșit | X / Y | Lungime segment (** (m) |
|---------------|----------------------------|---------------|----------------------------|-------------------------|
| 1 | 584.813,287 386.885,867 | 2 | 584.869,114 386.809,398 | 94.679 |
| 2 | 584.869,114 386.809,398 | 3 | 584.876,027 386.812,737 | 7.677 |
| 3 | 584.876,027 386.812,737 | 4 | 584.878,326 386.813,858 | 2.558 |
| 4 | 584.878,326 386.813,858 | 5 | 584.880,522 386.815,011 | 2.48 |
| 5 | 584.880,522 386.815,011 | 6 | 584.823,172 386.893,507 | 97.214 |

| Punct început | X / Y | Punct sfârșit | X / Y | Lungime segment (** (m) |
|---------------|----------------------------|---------------|----------------------------|-------------------------|
| 6 | 584.823,172 386.893,507 | 7 | 584.819,689 386.890,764 | 4.433 |
| 7 | 584.819,689 386.890,764 | 1 | 584.813,287 386.885,867 | 8.06 |

** Lungimile segmentelor sunt determinate în planul de proiecție Stereo 70 și sunt rotunjite la 1 milimetru.

*** Distanța dintre puncte este formată din segmente cumulate ce sunt mai mici decât valoarea 1 milimetru.

**DATE DESPRE IMOBILUL NR. 10969**

Oficiul de Cadastru și Publicitate Imobiliară PRAHOVA
Biroul de Cadastru și Publicitate Imobiliară Ploiești

A. Partea I. Descrierea imobilului

TEREN Intravilan

Adresa: Loc. Bucov, Jud. Prahova

| Nr. Crt | Nr cadastral Nr. topografic | Suprafața* (mp) | Observații / Referințe |
|---------|-----------------------------|-----------------|--|
| A1 | | 1.200 | Sector cadastral:49 Teren neimprijmit; |

B. Partea II. Proprietari și acte

| Inscrieri privitoare la dreptul de proprietate și alte drepturi reale | Referințe |
|--|-----------|
| / | |
| Act Administrativ nr. 22198, din 12/09/1994 emis de CJSDPAT PRAHOVA (TITLU DE PROPRIETATE;); | |
| B1 | A1 |
| Intabulare, drept de PROPRIETATE, dobândit prin Reconstituire, cota actuala 1/1, cota initiala 1/1 | |
| 1) GHEORGHE IACOB IULIAN | |
| 2) GHEORGHE MARIN | |
| 3) GHEORGHE ELENA | |
| 4) DUMITRU ALEXANDRU | |
| 5) DUMITRU TOMA | |

C. Partea III. SARCINI .

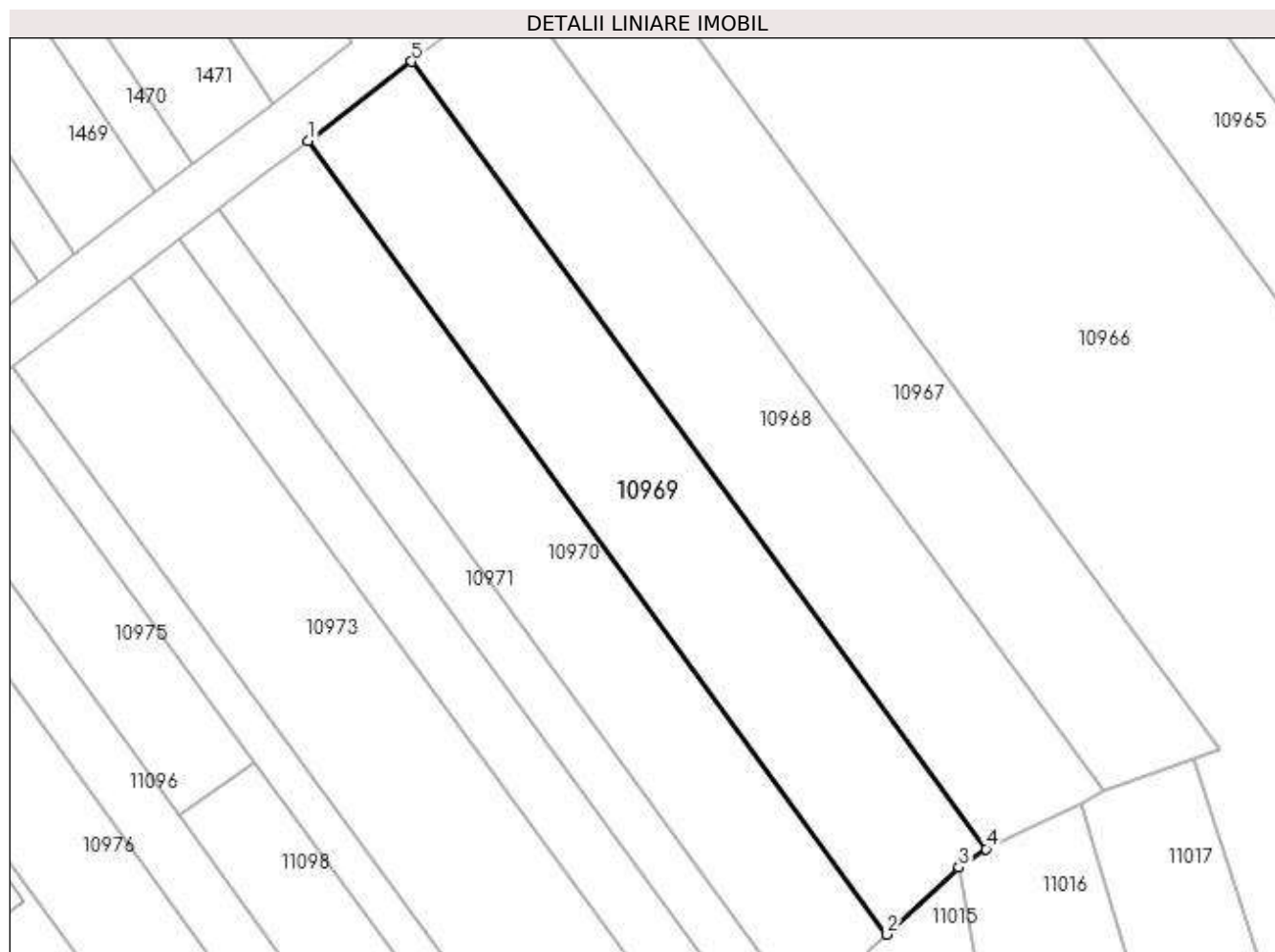
| Inscrieri privind dezmembramintele dreptului de proprietate, drepturi reale de garanție și sarcini | Referințe |
|--|-----------|
| NU SUNT | |

Anexa Nr. 1 La Partea I

Teren

| Nr cadastral | Suprafața (mp)* | Observații / Referințe |
|--------------|-----------------|------------------------|
| | 1.200 | |

* Suprafața este determinată în planul de proiecție Stereo 70.



Date referitoare la teren

| Crt | Categorie folosință | Intra vilan | Suprafața (mp) | Tarla | Parcelă | Nr. topo | Observații / Referințe |
|-----|---------------------|-------------|----------------|-------|---------|----------|------------------------|
| 1 | arabil | DA | 1.200 | 16 | 1/12 | - | |

Lungime Segmente

1) Valorile lungimilor segmentelor sunt obținute din proiecție în plan.

| Punct început | X / Y | Punct sfârșit | X / Y | Lungime segment (** (m) |
|---------------|----------------------------|---------------|----------------------------|-------------------------|
| 1 | 584.803,244 386.878,184 | 2 | 584.859,499 386.801,095 | 95.432 |
| 2 | 584.859,499 386.801,095 | 3 | 584.866,475 386.807,582 | 9.526 |
| 3 | 584.866,475 386.807,582 | 4 | 584.869,114 386.809,398 | 3.203 |
| 4 | 584.869,114 386.809,398 | 5 | 584.813,287 386.885,867 | 94.679 |
| 5 | 584.813,287 386.885,867 | 1 | 584.803,244 386.878,184 | 12.645 |

**** Lungimile segmentelor sunt determinate în planul de proiecție Stereo 70 și sunt rotunjite la 1 milimetru.**

***** Distanța dintre puncte este formată din segmente cumulate ce sunt mai mici decât valoarea 1 milimetru.**

**DATE DESPRE IMOBILUL NR. 10970**

Oficiul de Cadastru și Publicitate Imobiliară PRAHOVA
Biroul de Cadastru și Publicitate Imobiliară Ploiești

A. Partea I. Descrierea imobilului

TEREN Intravilan

Adresa: Loc. Bucov, Jud. Prahova

| Nr. Crt | Nr cadastral Nr. topografic | Suprafața* (mp) | Observații / Referințe |
|---------|-----------------------------|-----------------|---|
| A1 | 30271 | 1.068 | Sector cadastral:49 Teren neimpregmuit; |

B. Partea II. Proprietari și acte

| Inscrieri privitoare la dreptul de proprietate și alte drepturi reale | | Referințe |
|---|---|-----------|
| 177869 / 16/12/2021 | | |
| Act Notarial nr. 2737, din 13/12/2021 emis de NP Puscasu Ion; | | |
| B1 | Se infiinteaza cartea funciara 30271 a imobilului cu numarul cadastral 30271 / UAT Bucov, rezultat din dezmembrarea imobilului cu numarul cadastral 30034 inscris in cartea funciara 30034; | A1 |
| Act Notarial nr. 49, din 07/04/2021 emis de N.P. PUSCASU ION (; act notarial nr 10248 din 19.05.1995, emis de N.P. POPESCU VIORICA;act notarial nr 48 din 07.04.2021, emis de N.P. PUSCASU ION;act administrativ nr 22195 din 12.09.1994, emis de COMISIA JUDETEANA PRAHOVA); | | |
| B3 | Intabulare, drept de PROPRIETATE, dobandit prin Succesiune, cota actuala 3/8, cota initiala 3/8 | A1 |
| | 1) VIȘAN IOANA OBSERVATII: pozitie transcrisa din CF 30034/Bucov, inscrisa prin incheierea nr. 126570 din 10/09/2021; | |
| 177889 / 16/12/2021 | | |
| Act Notarial nr. 2739, din 13/12/2021 emis de Puscasu Ion; | | |
| B7 | Intabulare, drept de PROPRIETATEcumparare ca bun comun, dobandit prin Conventie, cota actuala 5/8, cota initiala 5/8 | A1 |
| | 1) VIȘAN IOANA 2) VIȘAN ION | |

C. Partea III. SARCINI

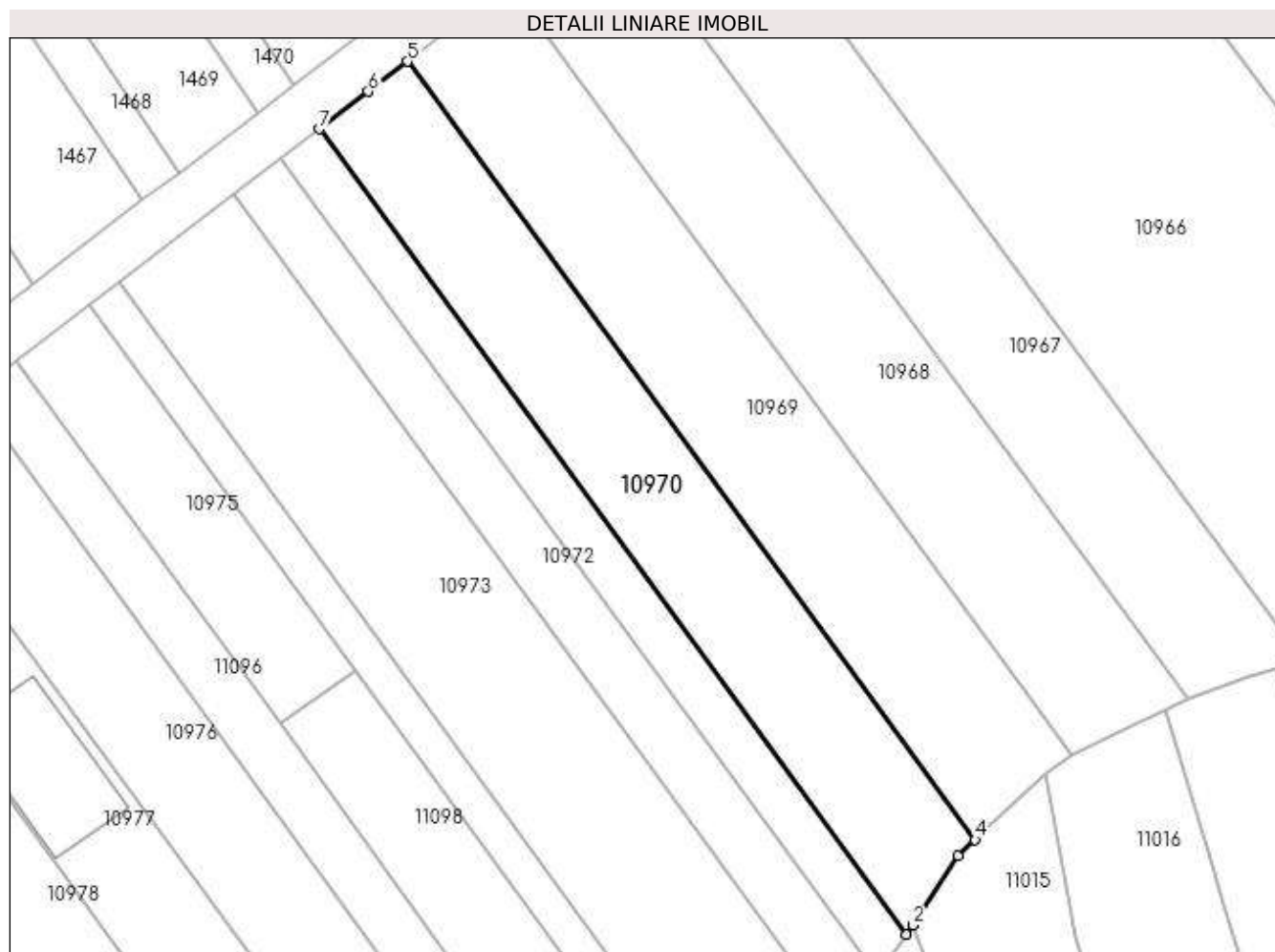
| Inscrieri privind dezmembramintele dreptului de proprietate, drepturi reale de garanție și sarcini | | Referințe |
|--|---|-----------|
| 177889 / 16/12/2021 | | |
| Act Notarial nr. 2739, din 13/12/2021 emis de Puscasu Ion; | | |
| C1 | Intabulare, drept de IPOTECA LEGALA, Valoare:0 reprezentand contravaloarea intretinerii | A1 |
| | 1) PATRANA STAN | |

Anexa Nr. 1 La Partea I

Teren

| Nr cadastral | Suprafața (mp)* | Observații / Referințe |
|--------------|-----------------|------------------------|
| 30271 | 1.068 | |

* Suprafața este determinată în planul de proiecție Stereo 70.



Date referitoare la teren

| Crt | Categorie folosință | Intra vilan | Suprafața (mp) | Tarla | Parcelă | Nr. topo | Observații / Referințe |
|-----|---------------------|-------------|----------------|-------|-----------|----------|------------------------|
| 1 | arabil | DA | 1.068 | 16 | 1/10,1/11 | - | |

Lungime Segmente

1) Valorile lungimilor segmentelor sunt obținute din proiecție în plan.

| Punct început | X / Y | Punct sfârșit | X / Y | Lungime segment (** (m) |
|---------------|----------------------------|---------------|----------------------------|-------------------------|
| 1 | 584.852,694 386.791,717 | 2 | 584.853,347 386.792,632 | 1.124 |
| 2 | 584.853,347 386.792,632 | 3 | 584.857,812 386.799,526 | 8.214 |
| 3 | 584.857,812 386.799,526 | 4 | 584.859,499 386.801,095 | 2.304 |
| 4 | 584.859,499 386.801,095 | 5 | 584.803,244 386.878,184 | 95.432 |
| 5 | 584.803,244 386.878,184 | 6 | 584.799,344 386.875,201 | 4.91 |

| Punct început | X / Y | Punct sfârșit | X / Y | Lungime segment (** (m) |
|---------------|----------------------------|---------------|----------------------------|-------------------------|
| 6 | 584.799,344 386.875,201 | 7 | 584.794,482 386.871,489 | 6.117 |
| 7 | 584.794,482 386.871,489 | 1 | 584.852,694 386.791,717 | 98.753 |

** Lungimile segmentelor sunt determinate în planul de proiecție Stereo 70 și sunt rotunjite la 1 milimetru.

*** Distanța dintre puncte este formată din segmente cumulate ce sunt mai mici decât valoarea 1 milimetru.



DATE DESPRE IMOBILUL NR. 10971

Oficiul de Cadastru și Publicitate Imobiliară PRAHOVA
Biroul de Cadastru și Publicitate Imobiliară Ploiești

A. Partea I. Descrierea imobilului

TEREN Intravilan

Adresa: Loc. Bucov, Jud. Prahova

| Nr. Crt | Nr cadastral Nr. topografic | Suprafața* (mp) | Observații / Referințe |
|---------|--------------------------------|-----------------|--|
| A1 | 30270 | 467 | Sector cadastral:49 Teren neimprejmut; |

B. Partea II. Proprietari și acte

| Inscrieri privitoare la dreptul de proprietate și alte drepturi reale | | Referințe |
|---|--|-----------|
| 177869 / 16/12/2021 | | |
| Act Notarial nr. 2737, din 13/12/2021 emis de NP Puscasu Ion; | | |
| B1 | Se infiinteaza cartea funciara 30270 a imobilului cu numarul cadastral 30270 / UAT Bucov, rezultat din dezmembrarea imobilului cu numarul cadastral 30034 inscris in cartea funciara 30034; | A1 |
| Act Notarial nr. 49, din 07/04/2021 emis de N.P. PUSCASU ION (; act administrativ nr 22195 din 12.09.1994, emis de COMISIA JUDETEANA PRAHOVA;act notarial nr 10248 din 19.05.1995, emis de N.P. POPESCU VIORICA;act notarial nr 48 din 07.04.2021, emis de N.P. PUSCASU ION); | | |
| B4 | Intabulare, drept de PROPRIETATE, dobandit prin Succesiune, cota actuala 9/32, cota initiala 9/32 1) MORCOV VALENTINA <i>OBSERVATII: pozitie transcrisa din CF 30034/Bucov, inscrisa prin incheierea nr. 126570 din 10/09/2021;</i> | A1 |
| Act Notarial nr. 2728, din 13/12/2021 emis de NP Puscasu Ion; | | |
| B7 | Intabulare, drept de PROPRIETATE, dobandit prin Conventie, cota actuala 23/32, cota initiala 23/32 1) MORCOV VALENTINA 2) MORCOV IONEL | A1 |

C. Partea III. SARCINI .

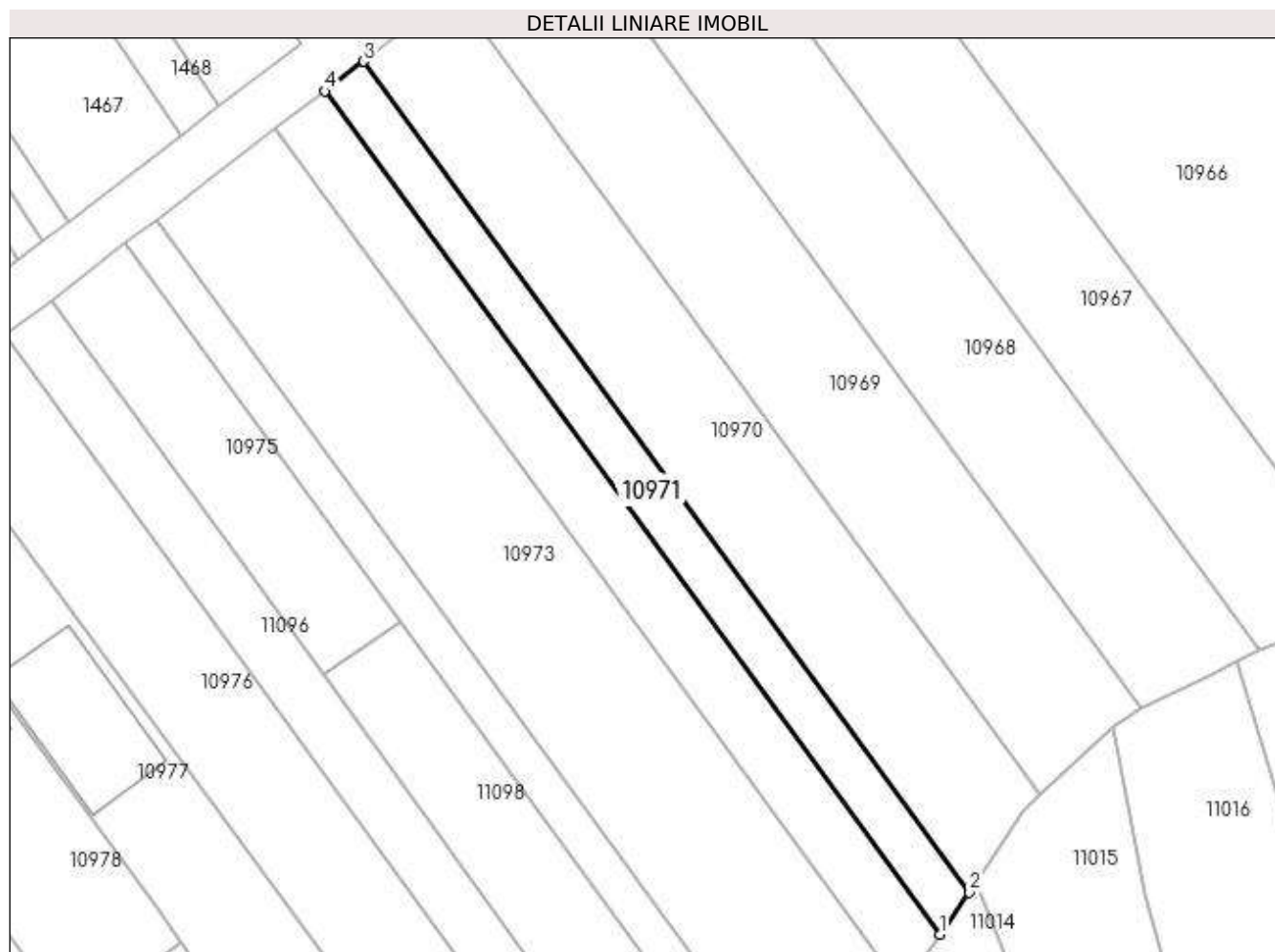
| Inscrieri privind dezmembramintele dreptului de proprietate, drepturi reale de garanție și sarcini | Referințe |
|--|-----------|
| NU SUNT | |

Anexa Nr. 1 La Partea I

Teren

| Nr cadastral | Suprafața (mp)* | Observații / Referințe |
|--------------|-----------------|------------------------|
| 30270 | 467 | |

* Suprafața este determinată în planul de proiecție Stereo 70.



Date referitoare la teren

| Crt | Categorie folosință | Intravilan | Suprafața (mp) | Tarla | Parcelă | Nr. topo | Observații / Referințe |
|-----|---------------------|------------|----------------|-------|-----------|----------|------------------------|
| 1 | arabil | DA | 467 | 16 | 1/10,1/11 | - | |

Lungime Segmente

1) Valorile lungimilor segmentelor sunt obținute din proiecție în plan.

| Punct început | X / Y | Punct sfârșit | X / Y | Lungime segment (** (m) |
|---------------|----------------------------|---------------|----------------------------|-------------------------|
| 1 | 584.849,822 386.787,69 | 2 | 584.852,694 386.791,717 | 4.946 |
| 2 | 584.852,694 386.791,717 | 3 | 584.794,482 386.871,489 | 98.753 |
| 3 | 584.794,482 386.871,489 | 4 | 584.790,75 386.868,641 | 4.695 |
| 4 | 584.790,75 386.868,641 | 1 | 584.849,822 386.787,69 | 100.213 |

**** Lungimile segmentelor sunt determinate în planul de proiecție Stereo 70 și sunt rotunjite la 1 milimetru.**

***** Distanța dintre puncte este formată din segmente cumulate ce sunt mai mici decât valoarea 1 milimetru.**

**DATE DESPRE IMOBILUL NR. 10972**

Oficiul de Cadastru și Publicitate Imobiliară PRAHOVA
Biroul de Cadastru și Publicitate Imobiliară Ploiești

A. Partea I. Descrierea imobilului

TEREN Intravilan

Adresa: Loc. Bucov, Jud. Prahova

| Nr. Crt | Nr cadastral Nr. topografic | Suprafața* (mp) | Observații / Referințe |
|---------|-----------------------------|-----------------|---|
| A1 | 29960 | 600 | Sector cadastral:49 Teren neimprejmuit; |

B. Partea II. Proprietari și acte

| Inscrieri privitoare la dreptul de proprietate și alte drepturi reale | | Referințe |
|---|--|-----------|
| 176845 / 14/12/2021 | | |
| Act Notarial nr. 2736, din 12/12/2021 emis de NP Puscasu Ion; | | |
| B2 | Intabulare, drept de PROPRIETATEcumparare ca bun comun, dobandit prin Conventie, cota actuala 1/1, cota initiala 1/1 1) MORCOV VALENTINA 2) MORCOV IONEL | A1 |

C. Partea III. SARCINI .

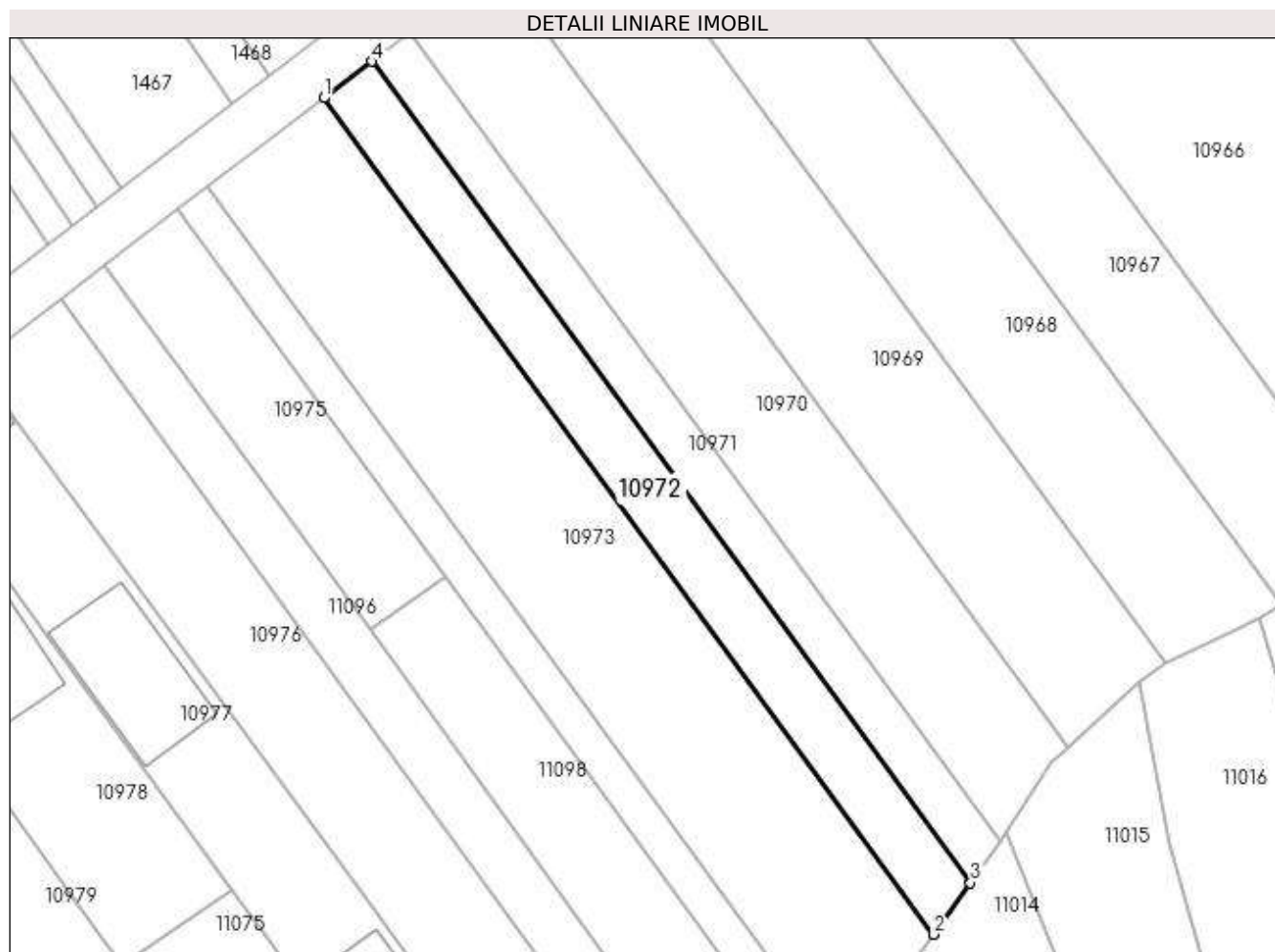
| Inscrieri privind dezmembramintele dreptului de proprietate, drepturi reale de garanție și sarcini | Referințe |
|--|-----------|
| NU SUNT | |

Anexa Nr. 1 La Partea I

Teren

| Nr cadastral | Suprafața (mp)* | Observații / Referințe |
|--------------|-----------------|------------------------|
| 29960 | 600 | |

* Suprafața este determinată în planul de proiecție Stereo 70.



Date referitoare la teren

| Crt | Categorie folosință | Intra vilan | Suprafața (mp) | Tarla | Parcelă | Nr. topo | Observații / Referințe |
|-----|---------------------|-------------|----------------|-------|---------|----------|------------------------|
| 1 | arabil | DA | 600 | 16 | 1/9 | - | |

Lungime Segmente

1) Valorile lungimilor segmentelor sunt obținute din proiecție în plan.

| Punct început | X / Y | Punct sfârșit | X / Y | Lungime segment (** (m) |
|---------------|----------------------------|---------------|----------------------------|-------------------------|
| 1 | 584.786,033 386.865,04 | 2 | 584.846,192 386.782,601 | 102.055 |
| 2 | 584.846,192 386.782,601 | 3 | 584.849,822 386.787,69 | 6.251 |
| 3 | 584.849,822 386.787,69 | 4 | 584.790,75 386.868,641 | 100.213 |
| 4 | 584.790,75 386.868,641 | 1 | 584.786,033 386.865,04 | 5.934 |

**** Lungimile segmentelor sunt determinate în planul de proiecție Stereo 70 și sunt rotunjite la 1 milimetru.**

***** Distanța dintre puncte este formată din segmente cumulate ce sunt mai mici decât valoarea 1 milimetru.**

**DATE DESPRE IMOBILUL NR. 10973**

Oficiul de Cadastru și Publicitate Imobiliară PRAHOVA
Biroul de Cadastru și Publicitate Imobiliară Ploiești

A. Partea I. Descrierea imobilului

TEREN Intravilan

Adresa: Loc. Bucov, Jud. Prahova

| Nr. Crt | Nr cadastral Nr. topografic | Suprafața* (mp) | Observații / Referințe |
|---------|-----------------------------|-----------------|---|
| A1 | 22437 | 1.500 | Sector cadastral:49 Teren neimprejmuit; |

B. Partea II. Proprietari și acte

| Inscrieri privitoare la dreptul de proprietate și alte drepturi reale | | Referințe |
|--|---|-----------|
| 47194 / 12/08/2011 | | |
| Act Administrativ nr. 29861, din 26/01/1995 emis de COMISIA JUDETEANA PRAHOVA (; act notarial nr. 85/20-09-2005 emis de NOTAR PUBLIC MEIROSU CARMEN;); | | |
| B1 | Intabulare, drept de PROPRIETATEmostenire, dobandit prin Succesiune, cota actuala 1/1, cota initiala 1/1 1) PAUN ION FILARET | A1 |

C. Partea III. SARCINI .

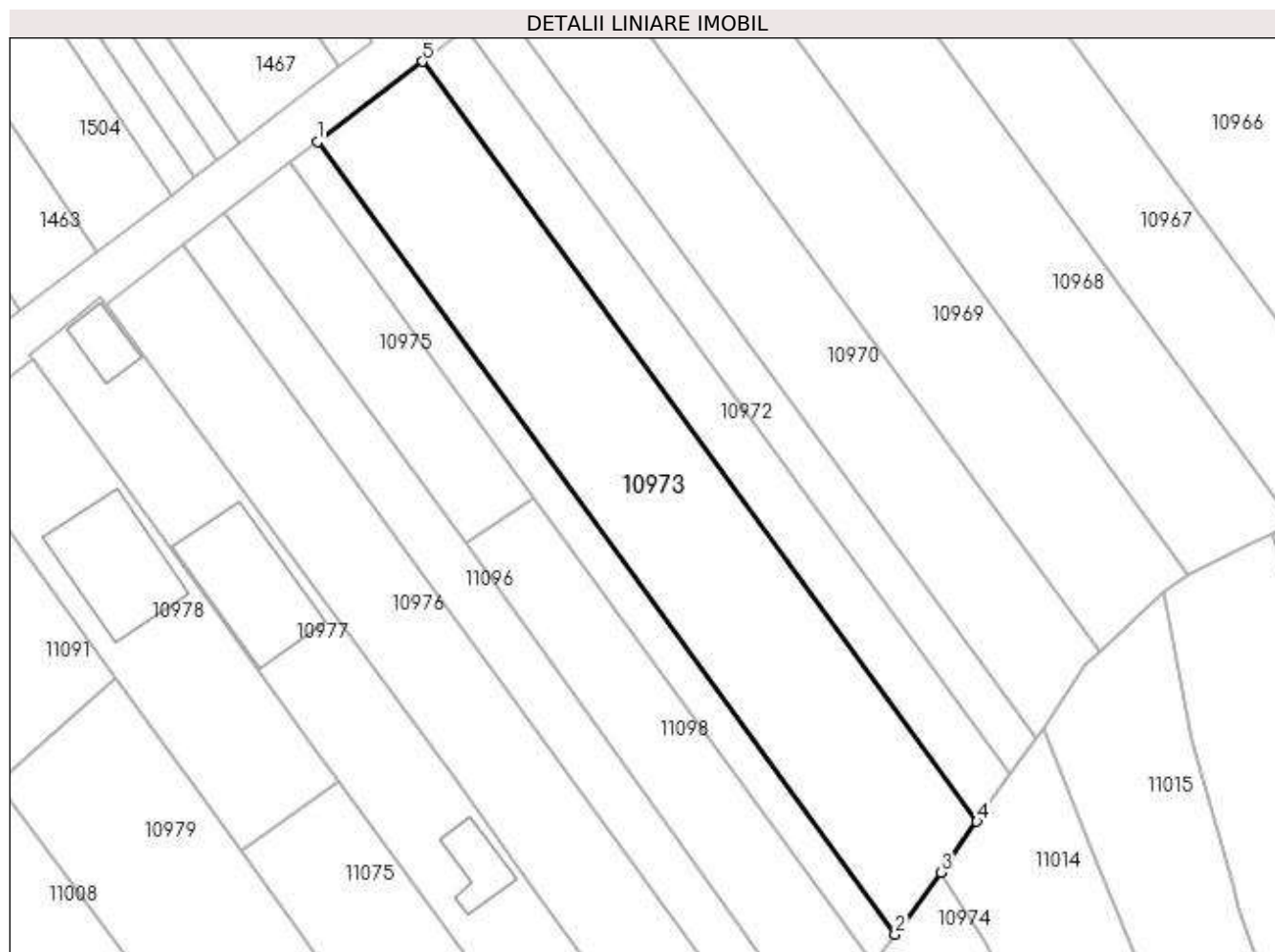
| Inscrieri privind dezmembramintele dreptului de proprietate, drepturi reale de garanție și sarcini | Referințe |
|--|-----------|
| NU SUNT | |

Anexa Nr. 1 La Partea I

Teren

| Nr cadastral | Suprafața (mp)* | Observații / Referințe |
|--------------|-----------------|------------------------|
| 22437 | 1.500 | |

* Suprafața este determinată în planul de proiecție Stereo 70.



Date referitoare la teren

| Crt | Categorie folosință | Intravilan | Suprafața (mp) | Tarla | Parcelă | Nr. topo | Observații / Referințe |
|-----|---------------------|------------|----------------|-------|---------|----------|------------------------|
| 1 | arabil | DA | 1.500 | 16 | 1/8 | - | |

Lungime Segmente

1) Valorile lungimilor segmentelor sunt obținute din proiecție în plan.

| Punct început | X / Y | Punct sfârșit | X / Y | Lungime segment (** (m) |
|---------------|----------------------------|---------------|----------------------------|-------------------------|
| 1 | 584.774,593 386.856,309 | 2 | 584.837,314 386.770,358 | 106.403 |
| 2 | 584.837,314 386.770,358 | 3 | 584.842,245 386.777,068 | 8.327 |
| 3 | 584.842,245 386.777,068 | 4 | 584.846,192 386.782,601 | 6.797 |
| 4 | 584.846,192 386.782,601 | 5 | 584.786,033 386.865,04 | 102.055 |
| 5 | 584.786,033 386.865,04 | 1 | 584.774,593 386.856,309 | 14.391 |

**** Lungimile segmentelor sunt determinate în planul de proiecție Stereo 70 și sunt rotunjite la 1 milimetru.**

***** Distanța dintre puncte este formată din segmente cumulate ce sunt mai mici decât valoarea 1 milimetru.**

**DATE DESPRE IMOBILUL NR. 10974**

Oficiul de Cadastru și Publicitate Imobiliară PRAHOVA
Biroul de Cadastru și Publicitate Imobiliară Ploiești

A. Partea I. Descrierea imobilului

TEREN Intravilan

Adresa: Loc. Bucov, Str Mihai Eminescu, Nr. 134, Jud. Prahova

| Nr. Crt | Nr cadastral Nr. topografic | Suprafața* (mp) | Observații / Referințe |
|---------|-----------------------------|--------------------------------|---------------------------------------|
| A1 | | Din acte: 700 Masurata: 679 | Sector cadastral:49 Teren imprejmuit; |

Construcții

| Crt | Nr cadastral Nr. topografic | Adresa | Observații / Referințe |
|------|-----------------------------|---|--|
| A1.1 | -C1 | Loc. Bucov, Str Mihai Eminescu, Nr. 134, Jud. Prahova | Nr. niveluri:1; S. construita la sol:139 mp; S. construita desfasurata:139 mp; |
| A1.2 | -C2 | Loc. Bucov, Str Mihai Eminescu, Nr. 134, Jud. Prahova | Nr. niveluri:1; S. construita la sol:4 mp; S. construita desfasurata:4 mp; |

B. Partea II. Proprietari și acte

| Inscrieri privitoare la dreptul de proprietate și alte drepturi reale | | Referințe |
|---|--|------------|
| / | | |
| Act Notarial nr. 58, din 01/10/2019 emis de NP TUDOSE IOANA ADRIANA (CERTIFICAT DE MOSTENITOR;); | | |
| B1 | Intabulare, drept de PROPRIETATE, dobandit prin Succesiune, cota actuala 1/1, cota initiala 1/1 1) BALAN MARIN | A1 |
| B2 | Intabulare, drept de PROPRIETATE, dobandit prin Succesiune, cota actuala 5/8, cota initiala 5/8 1) BALAN MARIN | A1.1, A1.2 |
| Act Administrativ nr. 12387, din 19/05/2023 emis de PRIMARIA COMUNEI BUCOV (ADEVERINTA;); | | |
| B3 | Intabulare, drept de PROPRIETATE, dobandit prin Construire, cota actuala 1/1, cota initiala 1/1 1) BALAN MARIN | A1.1, A1.2 |

C. Partea III. SARCINI .

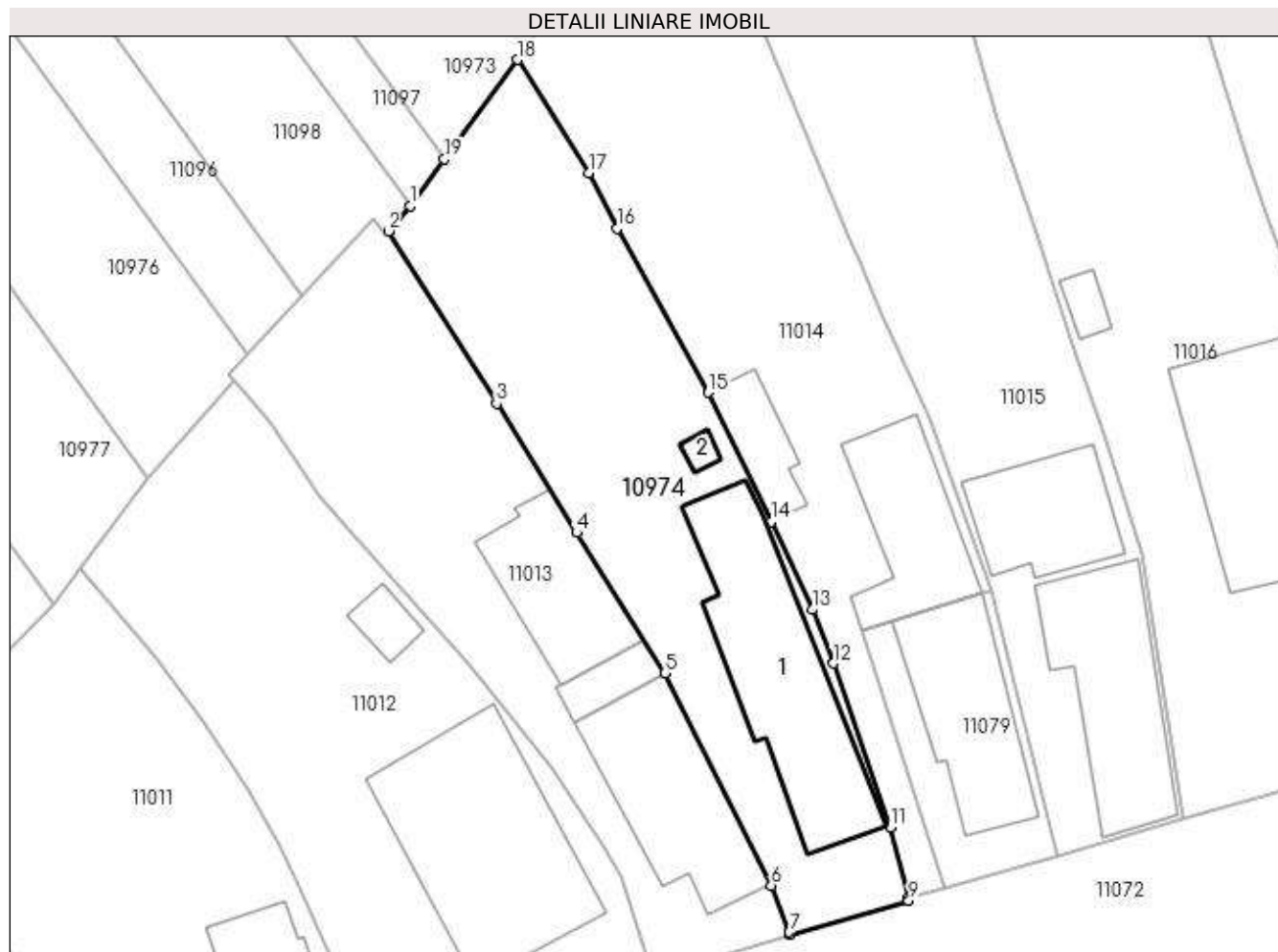
| Inscrieri privind dezmembramintele dreptului de proprietate, drepturi reale de garanție și sarcini | Referințe |
|--|-----------|
| NU SUNT | |

Anexa Nr. 1 La Partea I

Teren

| Nr cadastral | Suprafața (mp)* | Observații / Referințe |
|--------------|--------------------------------|------------------------|
| | Din acte: 700 Masurata: 679 | |

* Suprafața este determinată în planul de proiecție Stereo 70.



Date referitoare la teren

| Crt | Categorie folosință | Intra vilan | Suprafața (mp) | Tarla | Parcelă | Nr. topo | Observații / Referințe |
|-----|---------------------|-------------|----------------|-------|---------|----------|------------------------|
| 1 | curți constructii | DA | 349 | 16 | 758 | - | |
| 2 | arabil | DA | 330 | 16 | 758 | - | |

Date referitoare la construcții

| Crt | Număr | Destinație construcție | Supraf. (mp) | Situație juridică | Observații / Referințe |
|------|-------|-------------------------|--------------------------------|-------------------|--|
| A1.1 | -C1 | construcții de locuințe | Din acte: 128 Masurata: 139 | Cu acte | Nr. niveluri:1; S. construita la sol:139 mp; S. construita desfasurata:139 mp; |
| A1.2 | -C2 | construcții anexa | Din acte: 8 Masurata: 4 | Cu acte | Nr. niveluri:1; S. construita la sol:4 mp; S. construita desfasurata:4 mp; |

Lungime Segmente

1) Valorile lungimilor segmentelor sunt obținute din proiecție în plan.

| Punct început | X / Y | Punct sfârșit | X / Y | Lungime segment (** (m) |
|---------------|----------------------------|---------------|----------------------------|-------------------------|
| 1 | 584.834,991 386.767,197 | 2 | 584.833,528 386.765,493 | 2.246 |

| Punct început | X / Y | Punct sfârșit | X / Y | Lungime segment (** (m) |
|---------------|----------------------------|---------------|----------------------------|-------------------------|
| 2 | 584.833,528 386.765,493 | 3 | 584.840,835 386.753,855 | 13.742 |
| 3 | 584.840,835 386.753,855 | 4 | 584.846,247 386.745,124 | 10.272 |
| 4 | 584.846,247 386.745,124 | 5 | 584.852,218 386.735,627 | 11.218 |
| 5 | 584.852,218 386.735,627 | 6 | 584.859,406 386.721,289 | 16.039 |
| 6 | 584.859,406 386.721,289 | 7 | 584.860,633 386.718,12 | 3.398 |
| 7 | 584.860,633 386.718,12 | 8 | 584.860,697 386.717,98 | 0.154 |
| 8 | 584.860,697 386.717,98 | 9 | 584.868,692 386.720,249 | 8.311 |
| 9 | 584.868,692 386.720,249 | 10 | 584.868,642 386.720,447 | 0.204 |
| 10 | 584.868,642 386.720,447 | 11 | 584.867,474 386.725,198 | 4.892 |
| 11 | 584.867,474 386.725,198 | 12 | 584.863,598 386.736,295 | 11.754 |
| 12 | 584.863,598 386.736,295 | 13 | 584.862,173 386.739,914 | 3.889 |
| 13 | 584.862,173 386.739,914 | 14 | 584.859,367 386.745,859 | 6.574 |
| 14 | 584.859,367 386.745,859 | 15 | 584.855,154 386.754,588 | 9.693 |
| 15 | 584.855,154 386.754,588 | 16 | 584.848,979 386.765,673 | 12.689 |
| 16 | 584.848,979 386.765,673 | 17 | 584.847,079 386.769,428 | 4.208 |
| 17 | 584.847,079 386.769,428 | 18 | 584.842,245 386.777,068 | 9.041 |
| 18 | 584.842,245 386.777,068 | 19 | 584.837,314 386.770,358 | 8.327 |
| 19 | 584.837,314 386.770,358 | 1 | 584.834,991 386.767,197 | 3.923 |

** Lungimile segmentelor sunt determinate în planul de proiecție Stereo 70 și sunt rotunjite la 1 milimetru.

*** Distanța dintre puncte este formată din segmente cumulate ce sunt mai mici decât valoarea 1 milimetru.

**DATE DESPRE IMOBILUL NR. 10975**

Oficiul de Cadastru și Publicitate Imobiliară PRAHOVA
Biroul de Cadastru și Publicitate Imobiliară Ploiești

A. Partea I. Descrierea imobilului

TEREN Intravilan

Adresa: Loc. Bucov, Jud. Prahova

| Nr. Crt | Nr cadastral Nr. topografic | Suprafața* (mp) | Observații / Referințe |
|---------|-----------------------------|-----------------|---|
| A1 | 22870 | 400 | Sector cadastral:49 Teren neimprejmuit; |

B. Partea II. Proprietari și acte

| Inscrieri privitoare la dreptul de proprietate și alte drepturi reale | Referințe |
|---|--|
| 114449 / 31/08/2021 | |
| Act Notarial nr. 1590, din 19/08/2021 emis de N.P.Puscasu Ion; | |
| B3 | Intabulare, drept de PROPRIETATEcumparare ca bun propriu, dobandit prin Conventie, cota actuala 1/1, cota initiala 1/1 |
| | 1) CRISTEA ION-ALEXANDRU |

C. Partea III. SARCINI .

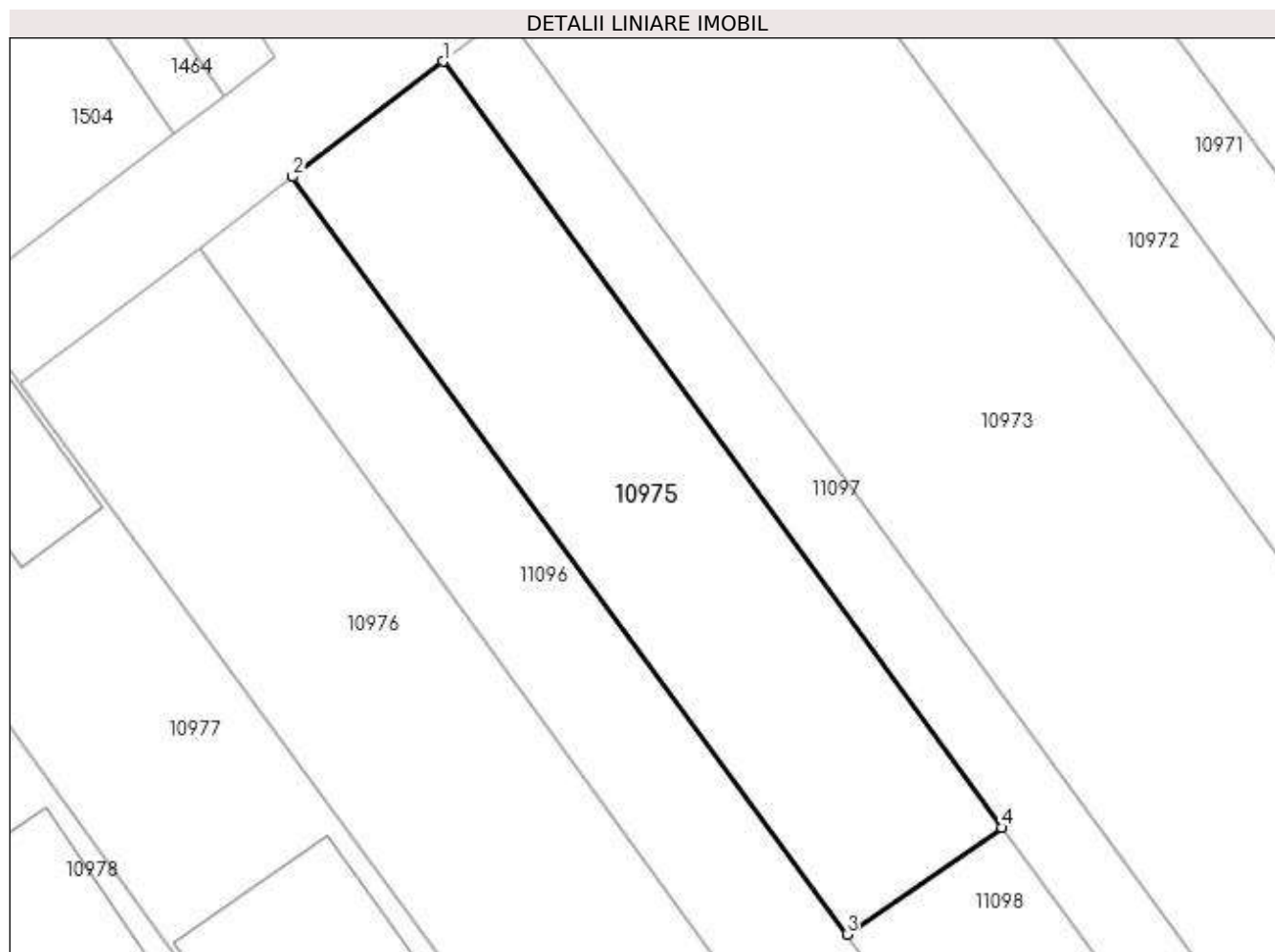
| Inscrieri privind dezmembramintele dreptului de proprietate, drepturi reale de garanție și sarcini | Referințe |
|--|-----------|
| NU SUNT | |

Anexa Nr. 1 La Partea I

Teren

| Nr cadastral | Suprafața (mp)* | Observații / Referințe |
|--------------|-----------------|------------------------|
| 22870 | 400 | |

* Suprafața este determinată în planul de proiecție Stereo 70.



Date referitoare la teren

| Crt | Categorie folosință | Intra vilan | Suprafața (mp) | Tarla | Parcelă | Nr. topo | Observații / Referințe |
|-----|---------------------|-------------|----------------|-------|---------|----------|------------------------|
| 1 | arabil | DA | 400 | 16 | 1/5 | - | |

Lungime Segmente

1) Valorile lungimilor segmentelor sunt obținute din proiecție în plan.

| Punct început | X / Y | Punct sfârșit | X / Y | Lungime segment (** (m) |
|---------------|----------------------------|---------------|----------------------------|-------------------------|
| 1 | 584.771,62 386.854,039 | 2 | 584.764,469 386.848,571 | 9.002 |
| 2 | 584.764,469 386.848,571 | 3 | 584.790,738 386.812,727 | 44.439 |
| 3 | 584.790,738 386.812,727 | 4 | 584.798,086 386.817,771 | 8.913 |
| 4 | 584.798,086 386.817,771 | 1 | 584.771,62 386.854,039 | 44.898 |

**** Lungimile segmentelor sunt determinate în planul de proiecție Stereo 70 și sunt rotunjite la 1 milimetru.**

***** Distanța dintre puncte este formată din segmente cumulate ce sunt mai mici decât valoarea 1 milimetru.**

**DATE DESPRE IMOBILUL NR. 10976**

Oficiul de Cadastru și Publicitate Imobiliară PRAHOVA
Biroul de Cadastru și Publicitate Imobiliară Ploiești

A. Partea I. Descrierea imobilului

TEREN Intravilan

Adresa: Loc. Bucov, Jud. Prahova

| Nr. Crt | Nr cadastral Nr. topografic | Suprafața* (mp) | Observații / Referințe |
|---------|-----------------------------|------------------------------------|---|
| A1 | | Din acte: 2.300 Masurata: 1.150 | Sector cadastral:49 Teren neimprejmuit; DIFERENTA DE SUPRAFATA SE REGASESTE LA ID 7621 |

B. Partea II. Proprietari și acte

| Inscrieri privitoare la dreptul de proprietate și alte drepturi reale | | Referințe |
|---|--|-----------|
| / | | |
| Act Administrativ nr. 24821, din 14/09/1994 emis de CJSDPAT PRAHOVA (TITLU DE PROPRIETATE;); | | |
| B1 | Intabulare, drept de PROPRIETATE, dobandit prin Reconstituire, cota actuala 1/1, cota initiala 1/1 1) DINU CONSTANTA 2) FITA ANETA 3) PIRCALABU STELIAN | A1 |

C. Partea III. SARCINI .

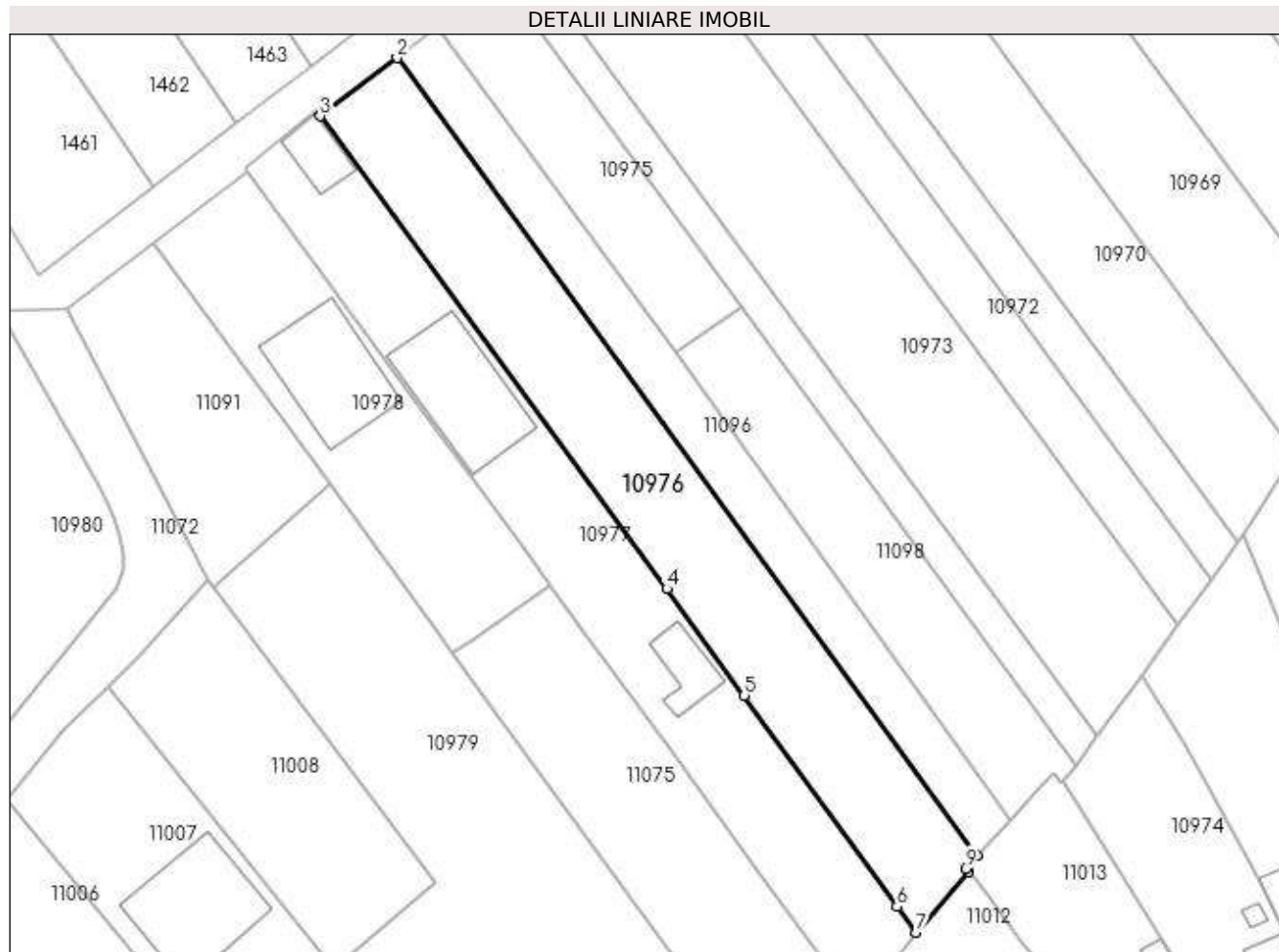
| Inscrieri privind dezmembramintele dreptului de proprietate, drepturi reale de garanție și sarcini | Referințe |
|--|-----------|
| NU SUNT | |

Anexa Nr. 1 La Partea I

Teren

| | | |
|--------------|------------------------------------|--|
| Nr cadastral | Suprafața (mp)* | Observații / Referințe |
| | Din acte: 2.300 Masurata: 1.150 | DIFERENTA DE SUPRAFATA SE REGASESTE LA ID 7621 |

* Suprafața este determinată în planul de proiecție Stereo 70.



Date referitoare la teren

| Crt | Categorie folosință | Intra vilan | Suprafața (mp) | Tarla | Parcelă | Nr. topo | Observații / Referințe |
|-----|---------------------|-------------|----------------|-------|---------|----------|------------------------|
| 1 | arabil | DA | 1.150 | 16 | 1/3 | - | |

Lungime Segmente

1) Valorile lungimilor segmentelor sunt obținute din proiecție în plan.

| Punct început | X / Y | Punct sfârșit | X / Y | Lungime segment (** (m) |
|---------------|----------------------------|---------------|----------------------------|-------------------------|
| 1 | 584.824,044 386.757,19 | 2 | 584.760,076 386.845,19 | 108.793 |
| 2 | 584.760,076 386.845,19 | 3 | 584.751,609 386.838,765 | 10.629 |
| 3 | 584.751,609 386.838,765 | 4 | 584.789,845 386.786,672 | 64.619 |
| 4 | 584.789,845 386.786,672 | 5 | 584.798,37 386.774,889 | 14.544 |
| 5 | 584.798,37 386.774,889 | 6 | 584.815,202 386.751,625 | 28.715 |

| Punct început | X / Y | Punct sfârșit | X / Y | Lungime segment (** (m) |
|---------------|----------------------------|---------------|----------------------------|-------------------------|
| 6 | 584.815,202 386.751,625 | 7 | 584.817,27 386.748,767 | 3.528 |
| 7 | 584.817,27 386.748,767 | 8 | 584.823,059 386.755,449 | 8.841 |
| 8 | 584.823,059 386.755,449 | 9 | 584.822,752 386.755,8 | 0.466 |
| 9 | 584.822,752 386.755,8 | 1 | 584.824,044 386.757,19 | 1.898 |

** Lungimile segmentelor sunt determinate în planul de proiecție Stereo 70 și sunt rotunjite la 1 milimetru.

*** Distanța dintre puncte este formată din segmente cumulate ce sunt mai mici decât valoarea 1 milimetru.

**DATE DESPRE IMOBILUL NR. 10977**

Oficiul de Cadastru și Publicitate Imobiliară PRAHOVA
Biroul de Cadastru și Publicitate Imobiliară Ploiești

A. Partea I. Descrierea imobilului

TEREN Intravilan

Nr. CF vechi:5155

Nr. cadastral vechi:11701

Adresa: Loc. Bucov, Str Anton Pann, Nr. 81, Jud. Prahova

| Nr. Crt | Nr cadastral Nr. topografic | Suprafața* (mp) | Observații / Referințe |
|---------|-----------------------------|-----------------|---------------------------------------|
| A1 | 21980 | 1.150 | Sector cadastral:49 Teren imprejmuit; |

Construcții

| Crt | Nr cadastral Nr. topografic | Adresa | Observații / Referințe |
|------|-----------------------------|--|--|
| A1.1 | 21980-C1 | Loc. Bucov, Str Anton Pann, Nr. 81, Jud. Prahova | Nr. niveluri:1; S. construita la sol:142 mp; S. construita desfasurata:142 mp; |
| A1.2 | 21980-C2 | Loc. Bucov, Str Anton Pann, Nr. 81, Jud. Prahova | Nr. niveluri:1; S. construita la sol:40 mp; S. construita desfasurata:40 mp; |
| A1.3 | 21980-C3 | Loc. Bucov, Str Anton Pann, Nr. 81, Jud. Prahova | Nr. niveluri:1; S. construita la sol:35 mp; S. construita desfasurata:35 mp; |

B. Partea II. Proprietari și acte

| Inscrieri privitoare la dreptul de proprietate și alte drepturi reale | Referințe |
|--|------------|
| / | |
| Act Administrativ nr. 106, din 21/10/2010 emis de PRIMARIA COMUNEI BUCOV, JUDETUL PRAHOVA (AUTORIZATIE DE CONSTRUCTIE; PV RECEPTIE LA TERMINAREA LUCRARILOR NR. 29/16.05.2017); | |
| B4 | A1.1 |
| Intabulare, drept de PROPRIETATE, dobandit prin Construire, cota actuala 1/1, cota initiala 1/1 | |
| 1) DUTA DOREL | |
| 2) DUTA MIHAELA | |
| 28125 / 21/05/2012 | |
| Act Notarial nr. 1074, din 18/05/2012 emis de NP MANZICU CORINA MIHAELA (; act notarial nr.1073/1805.2012 emis de NP MANZICU CORINA MIHAELA;act notarial nr.3973/18.05.2012 emis de NP MANZICU CORINA MIHAELA;); | |
| B4 | A1 |
| Intabulare, drept de PROPRIETATEpartaj, dobandit prin Conventie, cota actuala 1/1, cota initiala 1/1 | |
| 1) DUTA DOREL | |
| / | |
| Act Administrativ nr. 12387, din 19/05/2023 emis de PRIMARIA COMUNEI BUCOV (ADEVERINTA;); | |
| B5 | A1.2, A1.3 |
| Intabulare, drept de PROPRIETATE, dobandit prin Construire, cota actuala 1/1, cota initiala 1/1 | |
| 1) DUTA DOREL | |

C. Partea III. SARCINI

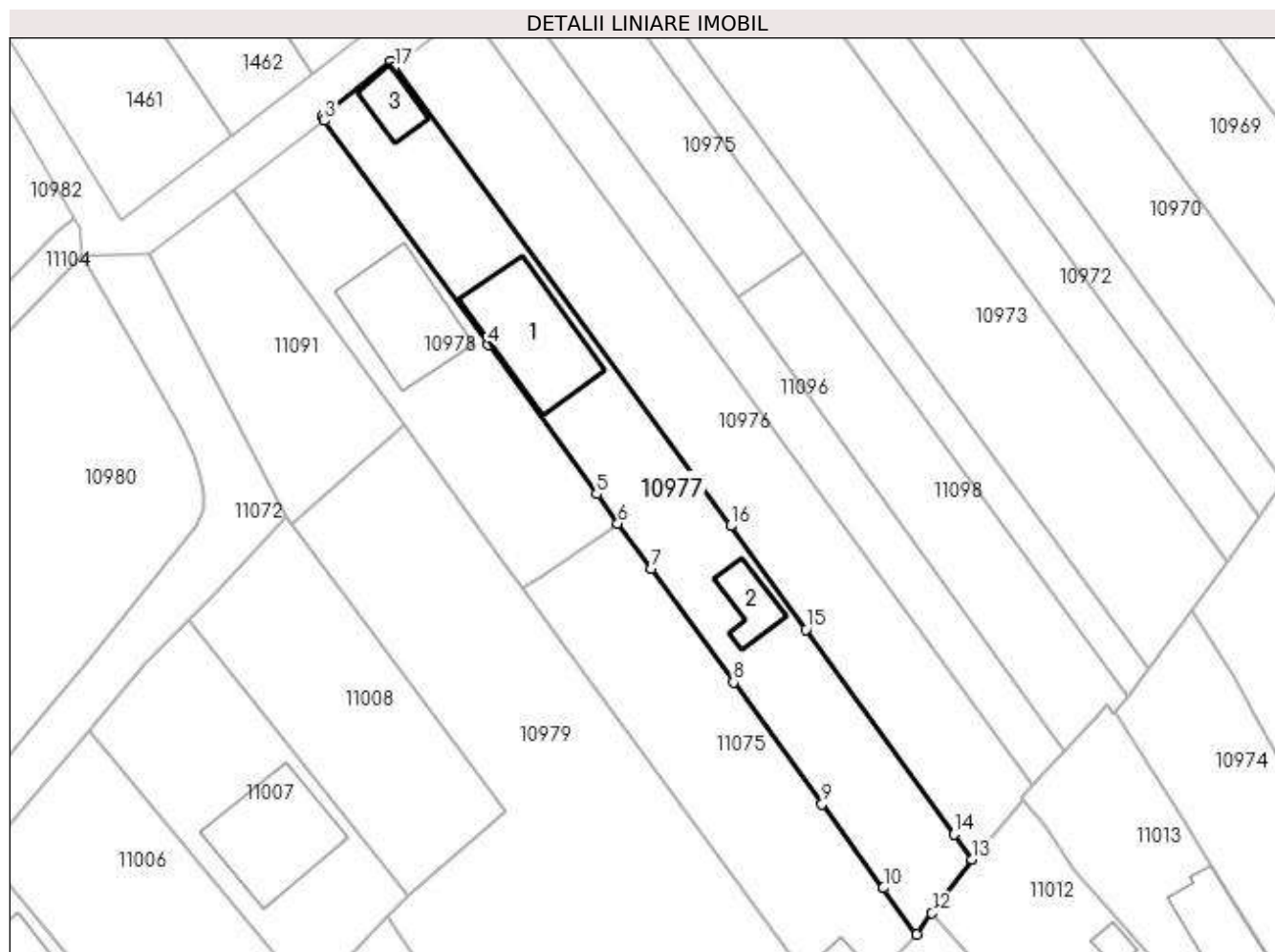
| Inscrieri privind dezmembramintele dreptului de proprietate, drepturi reale de garanție și sarcini | Referințe |
|--|-----------|
| 28125 / 21/05/2012 | |
| Act Notarial nr. 1074, din 18/05/2012 emis de NP MANZICU CORINA MIHAELA (; act notarial nr.1073/1805.2012 emis de NP MANZICU CORINA MIHAELA;act notarial nr.3973/18.05.2012 emis de NP MANZICU CORINA MIHAELA;); | |
| C1 | A1 |
| Intabulare, drept de IPOTECA, Valoare:10000 EURLEGALA, reprezentand suma datorata cu titlu de sulta | |
| 1) DUTA MIHAELA | |

Anexa Nr. 1 La Partea I

Teren

| Nr cadastral | Suprafața (mp)* | Observații / Referințe |
|--------------|-----------------|------------------------|
| 21980 | 1.150 | |

* Suprafața este determinată în planul de proiecție Stereo 70.



Date referitoare la teren

| Crt | Categorie folosință | Intravilan | Suprafața (mp) | Tarla | Parcelă | Nr. topo | Observații / Referințe |
|-----|---------------------|------------|----------------|-------|---------|----------|------------------------|
| 1 | curți constructii | DA | 807 | 16 | 1/3 | - | |
| 2 | livada | DA | 343 | 16 | 1/3 | - | |

Date referitoare la construcții

| Crt | Număr | Destinație construcție | Supraf. (mp) | Situație juridică | Observații / Referințe |
|------|----------|-------------------------|------------------------------|-------------------|--|
| A1.1 | 21980-C1 | construcții de locuințe | Din acte: 0 Masurata: 142 | Cu acte | Nr. niveluri:1; S. construita la sol:142 mp; S. construita desfasurata:142 mp; |
| A1.2 | 21980-C2 | construcții de locuințe | Din acte: 0 Masurata: 40 | Cu acte | Nr. niveluri:1; S. construita la sol:40 mp; S. construita desfasurata:40 mp; |
| A1.3 | 21980-C3 | construcții anexa | Din acte: 0 Masurata: 35 | Cu acte | Nr. niveluri:1; S. construita la sol:35 mp; S. construita desfasurata:35 mp; |

Lungime Segmente

1) Valorile lungimilor segmentelor sunt obținute din proiecție în plan.

| Punct început | X / Y | Punct sfârșit | X / Y | Lungime segment (** (m) |
|---------------|----------------------------|---------------|----------------------------|-------------------------|
| 1 | 584.751,147 386.839,394 | 2 | 584.743,363 386.833,117 | 10.0 |

| Punct început | X / Y | Punct sfârșit | X / Y | Lungime segment (** (m) |
|---------------|----------------------------|---------------|----------------------------|-------------------------|
| 2 | 584.743,363 386.833,117 | 3 | 584.743,666 386.832,702 | 0.514 |
| 3 | 584.743,666 386.832,702 | 4 | 584.762,223 386.807,219 | 31.524 |
| 4 | 584.762,223 386.807,219 | 5 | 584.774,569 386.790,262 | 20.975 |
| 5 | 584.774,569 386.790,262 | 6 | 584.776,992 386.786,934 | 4.117 |
| 6 | 584.776,992 386.786,934 | 7 | 584.780,768 386.781,754 | 6.41 |
| 7 | 584.780,768 386.781,754 | 8 | 584.790,135 386.768,892 | 15.911 |
| 8 | 584.790,135 386.768,892 | 9 | 584.800,196 386.755,076 | 17.091 |
| 9 | 584.800,196 386.755,076 | 10 | 584.807,137 386.745,544 | 11.791 |
| 10 | 584.807,137 386.745,544 | 11 | 584.810,975 386.740,274 | 6.519 |
| 11 | 584.810,975 386.740,274 | 12 | 584.812,678 386.742,686 | 2.953 |
| 12 | 584.812,678 386.742,686 | 13 | 584.817,27 386.748,767 | 7.62 |
| 13 | 584.817,27 386.748,767 | 14 | 584.815,202 386.751,625 | 3.528 |
| 14 | 584.815,202 386.751,625 | 15 | 584.798,37 386.774,889 | 28.715 |
| 15 | 584.798,37 386.774,889 | 16 | 584.789,845 386.786,672 | 14.544 |
| 16 | 584.789,845 386.786,672 | 17 | 584.751,609 386.838,765 | 64.619 |
| 17 | 584.751,609 386.838,765 | 1 | 584.751,147 386.839,394 | 0.78 |

** Lungimile segmentelor sunt determinate în planul de proiecție Stereo 70 și sunt rotunjite la 1 milimetru.

*** Distanța dintre puncte este formată din segmente cumulate ce sunt mai mici decât valoarea 1 milimetru.

**DATE DESPRE IMOBILUL NR. 10978**

Oficiul de Cadastru și Publicitate Imobiliară PRAHOVA
Biroul de Cadastru și Publicitate Imobiliară Ploiești

A. Partea I. Descrierea imobilului

TEREN Intravilan

Nr. CF vechi:4416

Nr. cadastral vechi:11096

Adresa: Loc. Bucov, Str Anton Pann, Nr. 83, Jud. Prahova

| Nr. Crt | Nr cadastral Nr. topografic | Suprafața* (mp) | Observații / Referințe |
|---------|-----------------------------|-----------------|---------------------------------------|
| A1 | 21379 | 734 | Sector cadastral:49 Teren imprejmuit; |

Construcții

| Crt | Nr cadastral Nr. topografic | Adresa | Observații / Referințe |
|------|-----------------------------|--|--|
| A1.1 | 21379-C1 | Loc. Bucov, Str Anton Pann, Nr. 83, Jud. Prahova | Nr. niveluri:1; S. construita la sol:133 mp; S. construita desfasurata:133 mp; |

B. Partea II. Proprietari și acte

| Inscrieri privitoare la dreptul de proprietate și alte drepturi reale | | Referințe |
|--|---|-----------|
| 22782 / 18/05/2009 | | |
| Act Dezmembrare nr. 2424, din 15/05/2009 emis de NP TUDOSE MARIA; | | |
| B0 | Se infiinteaza cartea funciara nr. 4416 a unitatii administrativ teritoriale Bucov , care cuprinde imobilul cu numarul cadastral 11096 descris la PI/A+1, rezultat din dezmembrarea imobilului cu numarul cadastral 11056 din cartea funciara nr. 4223 a aceleiasi unitati administrativ teritoriale. | A1 |
| 22789 / 18/05/2009 | | |
| Contract De Vanzare-Cumparare nr. 2424, din 15/05/2009 emis de NP TUDOSE MARIA; | | |
| B2 | Intabulare, drept de PROPRIETATEcumparare ca bun comun, dobandit prin Conventie, cota actuala 1/1, cota initiala 1/1 1) MARUNTELU GABRIELA 2) MARUNTELU COSTIN | A1 |
| 62956 / 19/10/2012 | | |
| Act Administrativ nr. 60581, din 11/10/2012 emis de OCPI PH; | | |
| B3 | se noteaza repositionarea imobilului conform documentatiei anexate | A1 |
| / | | |
| Act Administrativ nr. 12387, din 19/05/2023 emis de PRIMARIA COMUNEI BUCOV (ADEVERINTA;); | | |
| B4 | Intabulare, drept de PROPRIETATE, dobandit prin Construire, cota actuala 1/1, cota initiala 1/1 1) MARUNTELU COSTIN 2) MARUNTELU GABRIELA | A1.1 |

C. Partea III. SARCINI .

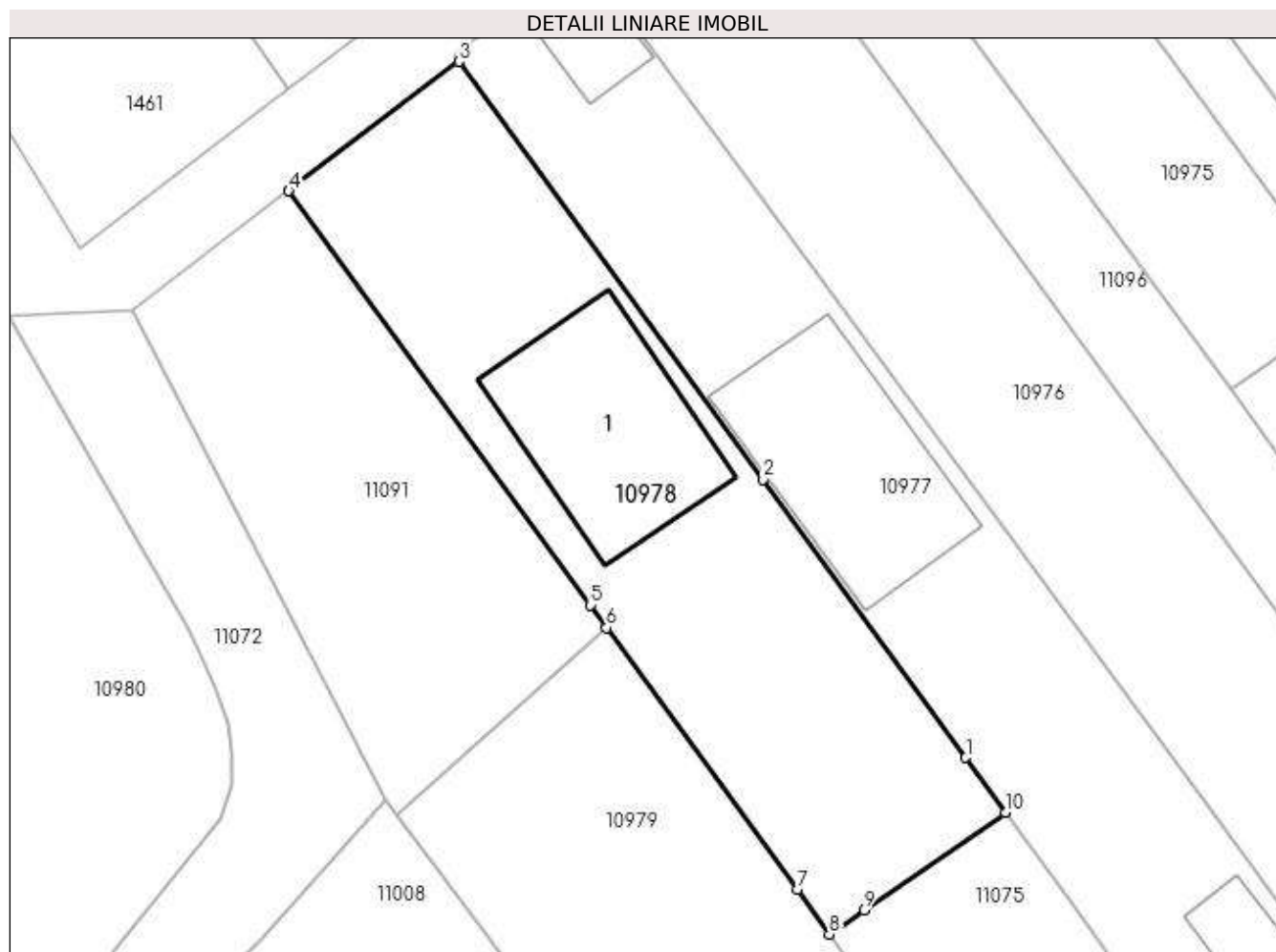
| Inscrieri privind dezmembramintele dreptului de proprietate, drepturi reale de garanție și sarcini | Referințe |
|--|-----------|
| NU SUNT | |

Anexa Nr. 1 La Partea I

Teren

| Nr cadastral | Suprafața (mp)* | Observații / Referințe |
|--------------|-----------------|------------------------|
| 21379 | 734 | |

* Suprafața este determinată în planul de proiecție Stereo 70.



Date referitoare la teren

| Crt | Categorie folosință | Intra vilan | Suprafața (mp) | Tarla | Parcelă | Nr. topo | Observații / Referințe |
|-----|---------------------|-------------|----------------|-------|---------|----------|------------------------|
| 1 | curți constructii | DA | 409 | 16 | 1/2 | - | |
| 2 | livada | DA | 325 | 16 | 1/2 | - | |

Date referitoare la construcții

| Crt | Număr | Destinație construcție | Supraf. (mp) | Situație juridică | Observații / Referințe |
|------|----------|-------------------------|------------------------------|-------------------|--|
| A1.1 | 21379-C1 | construcții de locuințe | Din acte: 0 Masurata: 133 | Cu acte | Nr. niveluri:1; S. construita la sol:133 mp; S. construita desfasurata:133 mp; |

Lungime Segmente

1) Valorile lungimilor segmentelor sunt obținute din proiecție în plan.

| Punct început | X / Y | Punct sfârșit | X / Y | Lungime segment (** (m) |
|---------------|----------------------------|---------------|----------------------------|-------------------------|
| 1 | 584.774,569 386.790,262 | 2 | 584.762,223 386.807,219 | 20.975 |
| 2 | 584.762,223 386.807,219 | 3 | 584.743,666 386.832,702 | 31.524 |

| Punct început | X / Y | Punct sfârşit | X / Y | Lungime segment (** (m) |
|---------------|----------------------------|---------------|----------------------------|-------------------------|
| 3 | 584.743,666 386.832,702 | 4 | 584.733,285 386.824,819 | 13.035 |
| 4 | 584.733,285 386.824,819 | 5 | 584.751,666 386.799,571 | 31.23 |
| 5 | 584.751,666 386.799,571 | 6 | 584.752,661 386.798,203 | 1.692 |
| 6 | 584.752,661 386.798,203 | 7 | 584.764,289 386.782,234 | 19.754 |
| 7 | 584.764,289 386.782,234 | 8 | 584.766,249 386.779,501 | 3.363 |
| 8 | 584.766,249 386.779,501 | 9 | 584.768,353 386.780,957 | 2.559 |
| 9 | 584.768,353 386.780,957 | 10 | 584.776,992 386.786,934 | 10.505 |
| 10 | 584.776,992 386.786,934 | 1 | 584.774,569 386.790,262 | 4.117 |

** Lungimile segmentelor sunt determinate în planul de proiecție Stereo 70 și sunt rotunjite la 1 milimetru.

*** Distanța dintre puncte este formată din segmente cumulate ce sunt mai mici decât valoarea 1 milimetru.

**DATE DESPRE IMOBILUL NR. 10979**

Oficiul de Cadastru și Publicitate Imobiliară PRAHOVA
Biroul de Cadastru și Publicitate Imobiliară Ploiești

A. Partea I. Descrierea imobilului

TEREN Intravilan

Adresa: Loc. Bucov, Nr. 144, Jud. Prahova

| Nr. Crt | Nr cadastral Nr. topografic | Suprafața* (mp) | Observații / Referințe |
|---------|-----------------------------|-----------------|--|
| A1 | | 2.200 | Sector cadastral:49 Teren neimprijmit; |

Construcții

| Crt | Nr cadastral Nr. topografic | Adresa | Observații / Referințe |
|------|-----------------------------|-----------------------------------|--|
| A1.1 | -C1 | Loc. Bucov, Nr. 144, Jud. Prahova | Nr. niveluri:1; S. construita la sol:53 mp; S. construita desfasurata:53 mp; |
| A1.2 | -C2 | Loc. Bucov, Nr. 144, Jud. Prahova | Nr. niveluri:1; S. construita la sol:35 mp; S. construita desfasurata:35 mp; |

B. Partea II. Proprietari și acte

| Inscrieri privitoare la dreptul de proprietate și alte drepturi reale | | Referințe |
|---|---|----------------|
| / | | |
| Act Notarial nr. 610, din 14/04/2021 emis de NP BOTEZATU IOANA ELEONORA (ACT DE PARTAJ VOLUNTAR;); | | |
| B1 | Intabulare, drept de PROPRIETATE, dobandit prin lesire Din Indiviziune, cota actuala 1/1, cota initiala 1/1 1) NISTOR ȘTEFANIA | A1, A1.1, A1.2 |

C. Partea III. SARCINI .

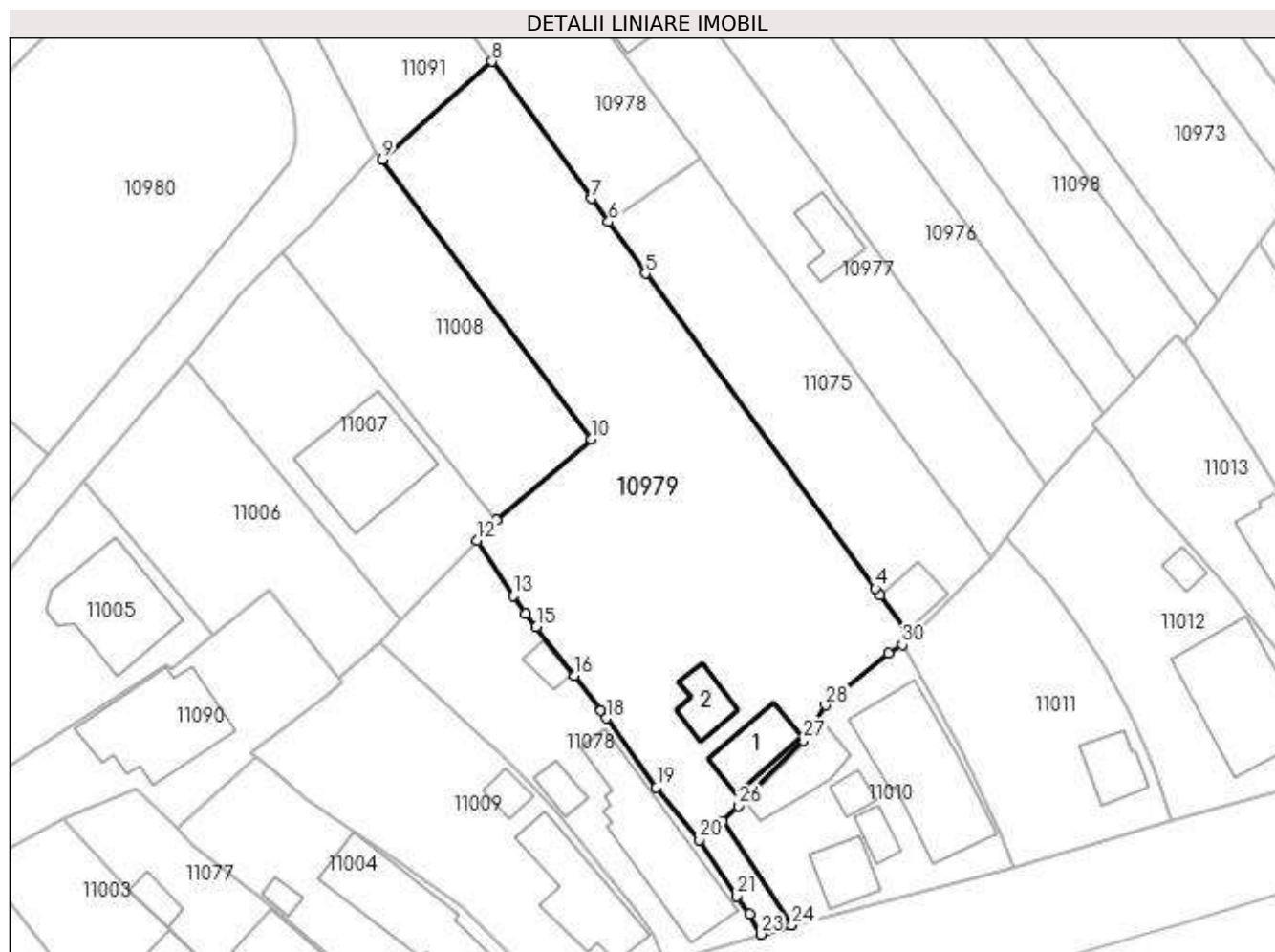
| Inscrieri privind dezmembramintele dreptului de proprietate, drepturi reale de garanție și sarcini | Referințe |
|--|-----------|
| NU SUNT | |

Anexa Nr. 1 La Partea I

Teren

| | | |
|--------------|-----------------|------------------------|
| Nr cadastral | Suprafața (mp)* | Observații / Referințe |
| | 2.200 | |

* Suprafața este determinată în planul de proiecție Stereo 70.



Date referitoare la teren

| Crt | Categorie folosință | Intravilan | Suprafața (mp) | Tarla | Parcelă | Nr. topo | Observații / Referințe |
|-----|---------------------|------------|----------------|-------|---------|----------|------------------------|
| 1 | curți construcții | DA | 400 | 16 | 779 | - | |
| 2 | arabil | DA | 1.800 | 16 | 1/1 | - | |

Date referitoare la construcții

| Crt | Număr | Destinație construcție | Supraf. (mp) | Situație juridică | Observații / Referințe |
|------|-------|-------------------------|------------------------------|-------------------|--|
| A1.1 | -C1 | construcții de locuințe | Din acte: 46 Masurata: 53 | Cu acte | Nr. niveluri:1; S. construita la sol:53 mp; S. construita desfasurata:53 mp; |
| A1.2 | -C2 | construcții anexa | Din acte: 25 Masurata: 35 | Cu acte | Nr. niveluri:1; S. construita la sol:35 mp; S. construita desfasurata:35 mp; |

Lungime Segmente

1) Valorile lungimilor segmentelor sunt obținute din proiecție în plan.

| Punct început | X / Y | Punct sfârșit | X / Y | Lungime segment (** (m) |
|---------------|----------------------------|---------------|----------------------------|-------------------------|
| 1 | 584.801,626 386.731,051 | 2 | 584.801,009 386.731,882 | 1.035 |
| 3 | 584.797,981 386.735,963 | 4 | 584.797,403 386.736,742 | 0.97 |

| Punct început | X / Y | Punct sfârșit | X / Y | Lungime segment (** (m) |
|---------------|----------------------------|---------------|----------------------------|-------------------------|
| 2 | 584.801,009 386.731,882 | 3 | 584.797,981 386.735,963 | 5.082 |
| 4 | 584.797,403 386.736,742 | 5 | 584.770,578 386.773,463 | 45.475 |

| Punct început | X / Y | Punct sfârșit | X / Y | Lungime segment (** (m) |
|---------------|----------------------------|---------------|----------------------------|-------------------------|
| 5 | 584.770,578 386.773,463 | 6 | 584.766,249 386.779,501 | 7.43 |
| 7 | 584.764,289 386.782,234 | 8 | 584.752,661 386.798,203 | 19.754 |
| 9 | 584.739,873 386.786,799 | 10 | 584.764,228 386.754,201 | 40.691 |
| 11 | 584.753,196 386.744,74 | 12 | 584.750,857 386.742,318 | 3.367 |
| 13 | 584.755,132 386.735,899 | 14 | 584.756,613 386.733,837 | 2.539 |
| 15 | 584.757,839 386.732,284 | 16 | 584.762,316 386.726,613 | 7.225 |
| 17 | 584.765,368 386.722,511 | 18 | 584.766,013 386.721,619 | 1.101 |
| 19 | 584.771,843 386.713,556 | 20 | 584.776,866 386.707,467 | 7.893 |
| 21 | 584.781,234 386.700,91 | 22 | 584.782,703 386.698,809 | 2.564 |
| 23 | 584.784,025 386.696,425 | 24 | 584.787,684 386.697,473 | 3.806 |
| 25 | 584.779,547 386.709,663 | 26 | 584.781,397 386.711,383 | 2.526 |
| 27 | 584.788,957 386.719,033 | 28 | 584.791,567 386.723,143 | 4.869 |
| 29 | 584.798,947 386.729,183 | 30 | 584.800,509 386.730,2 | 1.864 |

| Punct început | X / Y | Punct sfârșit | X / Y | Lungime segment (** (m) |
|---------------|----------------------------|---------------|----------------------------|-------------------------|
| 6 | 584.766,249 386.779,501 | 7 | 584.764,289 386.782,234 | 3.363 |
| 8 | 584.752,661 386.798,203 | 9 | 584.739,873 386.786,799 | 17.134 |
| 10 | 584.764,228 386.754,201 | 11 | 584.753,196 386.744,74 | 14.533 |
| 12 | 584.750,857 386.742,318 | 13 | 584.755,132 386.735,899 | 7.712 |
| 14 | 584.756,613 386.733,837 | 15 | 584.757,839 386.732,284 | 1.979 |
| 16 | 584.762,316 386.726,613 | 17 | 584.765,368 386.722,511 | 5.113 |
| 18 | 584.766,013 386.721,619 | 19 | 584.771,843 386.713,556 | 9.95 |
| 20 | 584.776,866 386.707,467 | 21 | 584.781,234 386.700,91 | 7.879 |
| 22 | 584.782,703 386.698,809 | 23 | 584.784,025 386.696,425 | 2.726 |
| 24 | 584.787,684 386.697,473 | 25 | 584.779,547 386.709,663 | 14.656 |
| 26 | 584.781,397 386.711,383 | 27 | 584.788,957 386.719,033 | 10.755 |
| 28 | 584.791,567 386.723,143 | 29 | 584.798,947 386.729,183 | 9.537 |
| 30 | 584.800,509 386.730,2 | 1 | 584.801,626 386.731,051 | 1.404 |

** Lungimile segmentelor sunt determinate în planul de proiecție Stereo 70 și sunt rotunjite la 1 milimetru.

*** Distanța dintre puncte este formată din segmente cumulate ce sunt mai mici decât valoarea 1 milimetru.

**DATE DESPRE IMOBILUL NR. 10980**

Oficiul de Cadastru și Publicitate Imobiliară PRAHOVA
Biroul de Cadastru și Publicitate Imobiliară Ploiești

A. Partea I. Descrierea imobilului

TEREN Intravilan

Nr. CF vechi:4140

Nr. cadastral vechi:10952

Adresa: Loc. Bucov, Str Mihai Eminescu, Jud. Prahova

| Nr. Crt | Nr cadastral Nr. topografic | Suprafața* (mp) | Observații / Referințe |
|---------|-----------------------------|-----------------|---------------------------------------|
| A1 | 21200 | 1.729 | Sector cadastral:49 Teren imprejmuit; |

B. Partea II. Proprietari și acte

| Inscrieri privitoare la dreptul de proprietate și alte drepturi reale | | Referințe |
|---|---|-----------|
| 81526 / 10/12/2008 | | |
| Act Dezmembrare nr. 5891, din 09/12/2008 emis de NP TUDOSE MARIA; | | |
| B5 | Se infiinteaza cartea funciara nr. 4140 a unitatii administrativ teritoriale Bucov , care cuprinde imobilul cu numarul cadastral 10952 descris la PI/A+1, rezultat din dezmembrarea imobilului cu numarul cadastral 10895 din cartea funciara nr. 3966 a aceleiasi unitati administrativ teritoriale. | A1 |
| 112032 / 08/12/2017 | | |
| Act Notarial nr. 4844, din 08/12/2017 emis de NP Tudose Maria; | | |
| B6 | Intabulare, drept de PROPRIETATEcumparare ca bun comun, dobandit prin Conventie, cota actuala 1/1, cota initiala 1/1 1) MACARIE ELENA 2) MACARIE MIHAI | A1 |

C. Partea III. SARCINI .

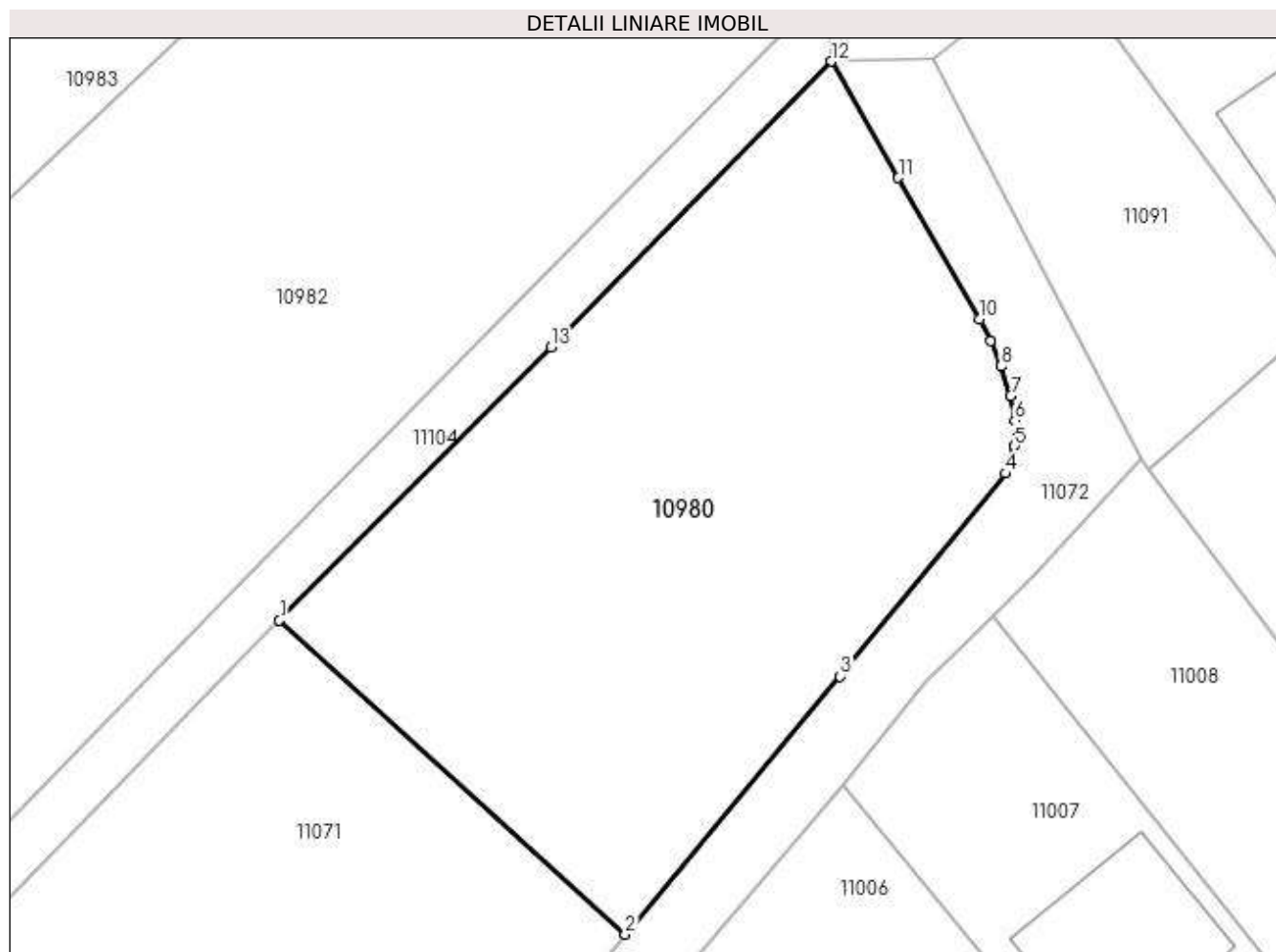
| Inscrieri privind dezmembramintele dreptului de proprietate, drepturi reale de garanție și sarcini | Referințe |
|--|-----------|
| NU SUNT | |

Anexa Nr. 1 La Partea I

Teren

| Nr cadastral | Suprafața (mp)* | Observații / Referințe |
|--------------|-----------------|------------------------|
| 21200 | 1.729 | |

* Suprafața este determinată în planul de proiecție Stereo 70.



Date referitoare la teren

| Crt | Categorie folosință | Intravilan | Suprafața (mp) | Tarla | Parcelă | Nr. topo | Observații / Referințe |
|-----|---------------------|------------|----------------|-------|---------|----------|------------------------|
| 1 | arabil | DA | 1.729 | 16 | 790 | - | |

Lungime Segmente

1) Valorile lungimilor segmentelor sunt obținute din proiecție în plan.

| Punct început | X / Y | Punct sfârșit | X / Y | Lungime segment (** (m) |
|---------------|----------------------------|---------------|----------------------------|-------------------------|
| 1 | 584.675,073 386.775,63 | 2 | 584.700,809 386.752,25 | 34.77 |
| 2 | 584.700,809 386.752,25 | 3 | 584.716,834 386.771,466 | 25.021 |
| 3 | 584.716,834 386.771,466 | 4 | 584.729,162 386.786,566 | 19.493 |
| 4 | 584.729,162 386.786,566 | 5 | 584.729,827 386.788,596 | 2.136 |
| 5 | 584.729,827 386.788,596 | 6 | 584.729,84 386.790,504 | 1.908 |

| Punct început | X / Y | Punct sfârșit | X / Y | Lungime segment (** (m) |
|---------------|----------------------------|---------------|----------------------------|-------------------------|
| 6 | 584.729,84 386.790,504 | 7 | 584.729,54 386.792,34 | 1.86 |
| 7 | 584.729,54 386.792,34 | 8 | 584.728,81 386.794,54 | 2.318 |
| 8 | 584.728,81 386.794,54 | 9 | 584.728,032 386.796,419 | 2.034 |
| 9 | 584.728,032 386.796,419 | 10 | 584.727,193 386.798,053 | 1.837 |
| 10 | 584.727,193 386.798,053 | 11 | 584.721,172 386.808,583 | 12.13 |
| 11 | 584.721,172 386.808,583 | 12 | 584.716,185 386.817,238 | 9.989 |
| 12 | 584.716,185 386.817,238 | 13 | 584.695,27 386.795,966 | 29.832 |
| 13 | 584.695,27 386.795,966 | 1 | 584.675,073 386.775,63 | 28.661 |

** Lungimile segmentelor sunt determinate în planul de proiecție Stereo 70 și sunt rotunjite la 1 milimetru.

*** Distanța dintre puncte este formată din segmente cumulate ce sunt mai mici decât valoarea 1 milimetru.

**DATE DESPRE IMOBILUL NR. 10981**

Oficiul de Cadastru și Publicitate Imobiliară PRAHOVA
Biroul de Cadastru și Publicitate Imobiliară Ploiești

A. Partea I. Descrierea imobilului

TEREN Intravilan

Adresa: Loc. Bucov, Jud. Prahova, CP 2140, TRONSON 1

| Nr. Crt | Nr cadastral Nr. topografic | Suprafața* (mp) | Observații / Referințe |
|---------|-----------------------------|----------------------------------|---|
| A1 | 31521 | Din acte: 616 Masurata: 1.010 | Sector cadastral:49 Teren imprejmuit; DREPT DE PROPRIETATE IN FAVOAREA STATULUI ROMAN SI DREPT DE ADMINISTRARE IN FAVOAREA AGENTIEI NATIONALE DE IMBUNATATIRI FUNCIARE |

B. Partea II. Proprietari și acte

| Inscrieri privitoare la dreptul de proprietate și alte drepturi reale | Referințe | |
|--|--|----|
| 37445 / 17/03/2022 | | |
| Act Normativ nr. 1872, din 22/12/2005 emis de GUVERNUL ROMANIEI (; act normativ nr 572 din 01.07.2005, emis de MINISTERUL AGRICULTURII, PADURILOR SI DEZVOLTARII RURALE;act normativ nr 1117 din 30.12.2011, emis de MINISTERUL AGRICULTURII, PADURILOR SI DEZVOLTARII RURALE;act administrativ nr 190 din 17.01.2022, emis de ANIF PRAHOVA;act normativ nr 1705 din 21.12.2006, emis de GUVERNUL ROMANIEI); | | |
| B1 | Intabulare, drept de PROPRIETATE(domeniul public), dobandit prin Lege, cota actuala 1/1, cota initiala 1/1 1) STATUL ROMAN, CIF:9999999999999 | A1 |
| B2 | Intabulare, drept de ADMINISTRARE 1) AGENȚIA NAȚIONALĂ DE ÎMBUNĂȚĂȚIRI FUNCIARE, CIF:29275212 | A1 |

C. Partea III. SARCINI .

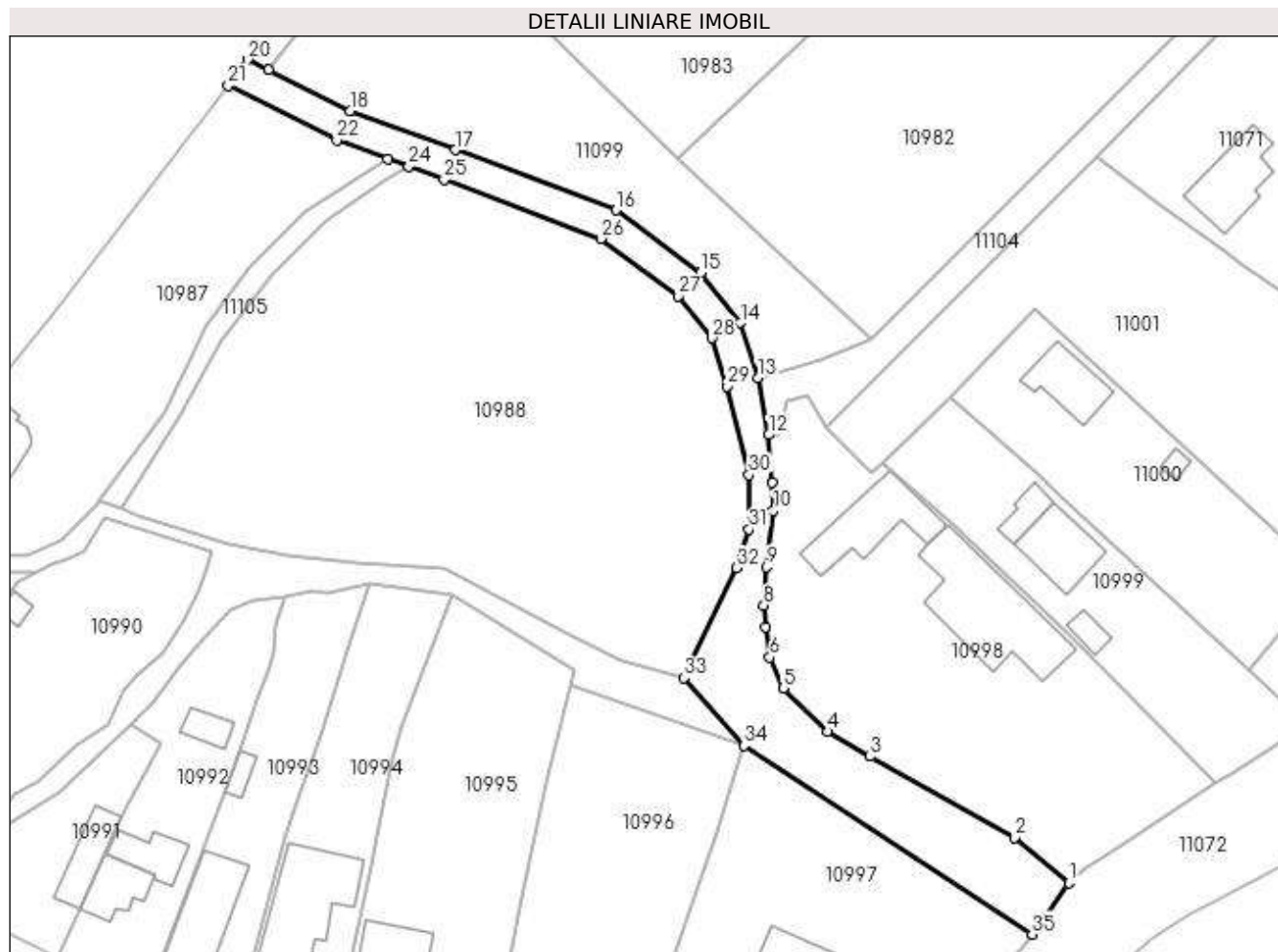
| Inscrieri privind dezmembramintele dreptului de proprietate, drepturi reale de garanție și sarcini | Referințe |
|--|-----------|
| NU SUNT | |

Anexa Nr. 1 La Partea I

Teren

| Nr cadastral | Suprafața (mp)* | Observații / Referințe |
|--------------|----------------------------------|--|
| 31521 | Din acte: 616 Masurata: 1.010 | DREPT DE PROPRIETATE IN FAVOAREA STATULUI ROMAN SI DREPT DE ADMINISTRARE IN FAVOAREA AGENTIEI NATIONALE DE IMBUNATATIRI FUNCIARE |

* Suprafața este determinată în planul de proiecție Stereo 70.



Date referitoare la teren

| Crt | Categorie folosință | Intravilan | Suprafața (mp) | Tarla | Parcelă | Nr. topo | Observații / Referințe |
|-----|---------------------|------------|----------------|-------|---------|----------|------------------------|
| 1 | curți constructii | DA | 1.010 | 52 | - | - | |

Lungime Segmente

1) Valorile lungimilor segmentelor sunt obținute din proiecție în plan.

| Punct început | X / Y | Punct sfârșit | X / Y | Lungime segment (** (m) | Punct început | X / Y | Punct sfârșit | X / Y | Lungime segment (** (m) |
|---------------|----------------------------|---------------|----------------------------|-------------------------|---------------|----------------------------|---------------|----------------------------|-------------------------|
| 1 | 584.638,132 386.644,881 | 2 | 584.630,936 386.650,924 | 9.397 | 2 | 584.630,936 386.650,924 | 3 | 584.611,66 386.661,766 | 22.116 |
| 3 | 584.611,66 386.661,766 | 4 | 584.605,913 386.665,064 | 6.626 | 4 | 584.605,913 386.665,064 | 5 | 584.600,045 386.670,845 | 8.237 |
| 5 | 584.600,045 386.670,845 | 6 | 584.598,257 386.674,967 | 4.493 | 6 | 584.598,257 386.674,967 | 7 | 584.597,659 386.679,038 | 4.115 |
| 7 | 584.597,659 386.679,038 | 8 | 584.597,444 386.681,893 | 2.863 | 8 | 584.597,444 386.681,893 | 9 | 584.597,834 386.687,067 | 5.189 |
| 9 | 584.597,834 386.687,067 | 10 | 584.598,723 386.694,531 | 7.517 | 10 | 584.598,723 386.694,531 | 11 | 584.598,58 386.698,253 | 3.725 |

| Punct început | X / Y | Punct sfârșit | X / Y | Lungime segment (** (m) |
|---------------|----------------------------|---------------|----------------------------|-------------------------|
| 11 | 584.598,58 386.698,253 | 12 | 584.598,12 386.704,678 | 6.441 |
| 13 | 584.596,642 386.712,286 | 14 | 584.594,369 386.719,59 | 7.65 |
| 15 | 584.589,033 386.726,283 | 16 | 584.577,76 386.734,624 | 14.023 |
| 17 | 584.556,314 386.742,663 | 18 | 584.542,218 386.747,847 | 15.019 |
| 19 | 584.531,345 386.753,31 | 20 | 584.528,59 386.754,695 | 3.084 |
| 21 | 584.526,041 386.751,208 | 22 | 584.540,506 386.743,94 | 16.188 |
| 23 | 584.547,259 386.741,396 | 24 | 584.550,103 386.740,425 | 3.005 |
| 25 | 584.554,825 386.738,672 | 26 | 584.575,706 386.730,845 | 22.3 |
| 27 | 584.586,05 386.723,191 | 28 | 584.590,539 386.717,56 | 7.201 |
| 29 | 584.592,537 386.711,14 | 30 | 584.595,46 386.699,332 | 12.164 |
| 31 | 584.595,494 386.692,046 | 32 | 584.593,81 386.686,908 | 5.407 |
| 33 | 584.586,832 386.672,24 | 34 | 584.594,769 386.663,196 | 12.033 |
| 35 | 584.633,267 386.638,031 | 1 | 584.638,132 386.644,881 | 8.402 |

| Punct început | X / Y | Punct sfârșit | X / Y | Lungime segment (** (m) |
|---------------|----------------------------|---------------|----------------------------|-------------------------|
| 12 | 584.598,12 386.704,678 | 13 | 584.596,642 386.712,286 | 7.75 |
| 14 | 584.594,369 386.719,59 | 15 | 584.589,033 386.726,283 | 8.56 |
| 16 | 584.577,76 386.734,624 | 17 | 584.556,314 386.742,663 | 22.903 |
| 18 | 584.542,218 386.747,847 | 19 | 584.531,345 386.753,31 | 12.168 |
| 20 | 584.528,59 386.754,695 | 21 | 584.526,041 386.751,208 | 4.319 |
| 22 | 584.540,506 386.743,94 | 23 | 584.547,259 386.741,396 | 7.216 |
| 24 | 584.550,103 386.740,425 | 25 | 584.554,825 386.738,672 | 5.037 |
| 26 | 584.575,706 386.730,845 | 27 | 584.586,05 386.723,191 | 12.868 |
| 28 | 584.590,539 386.717,56 | 29 | 584.592,537 386.711,14 | 6.724 |
| 30 | 584.595,46 386.699,332 | 31 | 584.595,494 386.692,046 | 7.286 |
| 32 | 584.593,81 386.686,908 | 33 | 584.586,832 386.672,24 | 16.243 |
| 34 | 584.594,769 386.663,196 | 35 | 584.633,267 386.638,031 | 45.993 |

** Lungimile segmentelor sunt determinate în planul de proiecție Stereo 70 și sunt rotunjite la 1 milimetru.

*** Distanța dintre puncte este formată din segmente cumulate ce sunt mai mici decât valoarea 1 milimetru.

**DATE DESPRE IMOBILUL NR. 10982**

Oficiul de Cadastru și Publicitate Imobiliară PRAHOVA
Biroul de Cadastru și Publicitate Imobiliară Ploiești

A. Partea I. Descrierea imobilului

TEREN Intravilan

Nr. CF vechi:1118
Nr. cadastral vechi:1278

Adresa: Loc. Bucov, Jud. Prahova

| Nr. Crt | Nr cadastral Nr. topografic | Suprafața* (mp) | Observații / Referințe |
|---------|-----------------------------|------------------------------------|---|
| A1 | 23257 | Din acte: 5.000 Masurata: 5.003 | Sector cadastral:49 Teren neimprejmuit; |

B. Partea II. Proprietari și acte

| Inscrieri privitoare la dreptul de proprietate și alte drepturi reale | | Referințe |
|--|---|-----------|
| 23692 / 14/08/2006 | | |
| Contract De Vanzare-Cumparare nr. 9686, din 28/12/1998 emis de BNP.pOPESCU VIORICA (; Contract de vanzare-cumparare aut.nr.163/11.01.1999 emis de BNP.Popescu Viorica, Adeverinta nr.4558/07.06.2006 elib. de Primaria com.Bucov); | | |
| B1 | Intabulare, drept de PROPRIETATEcumparare ca bun comun, dobandit prin Conventie, cota actuala 1/1, cota initiala 1/1 1) ION HARALAMBIE 2) ION IOANA <i>OBSERVATII: (provenita din conversia CF 1118)</i> | A1 |

C. Partea III. SARCINI .

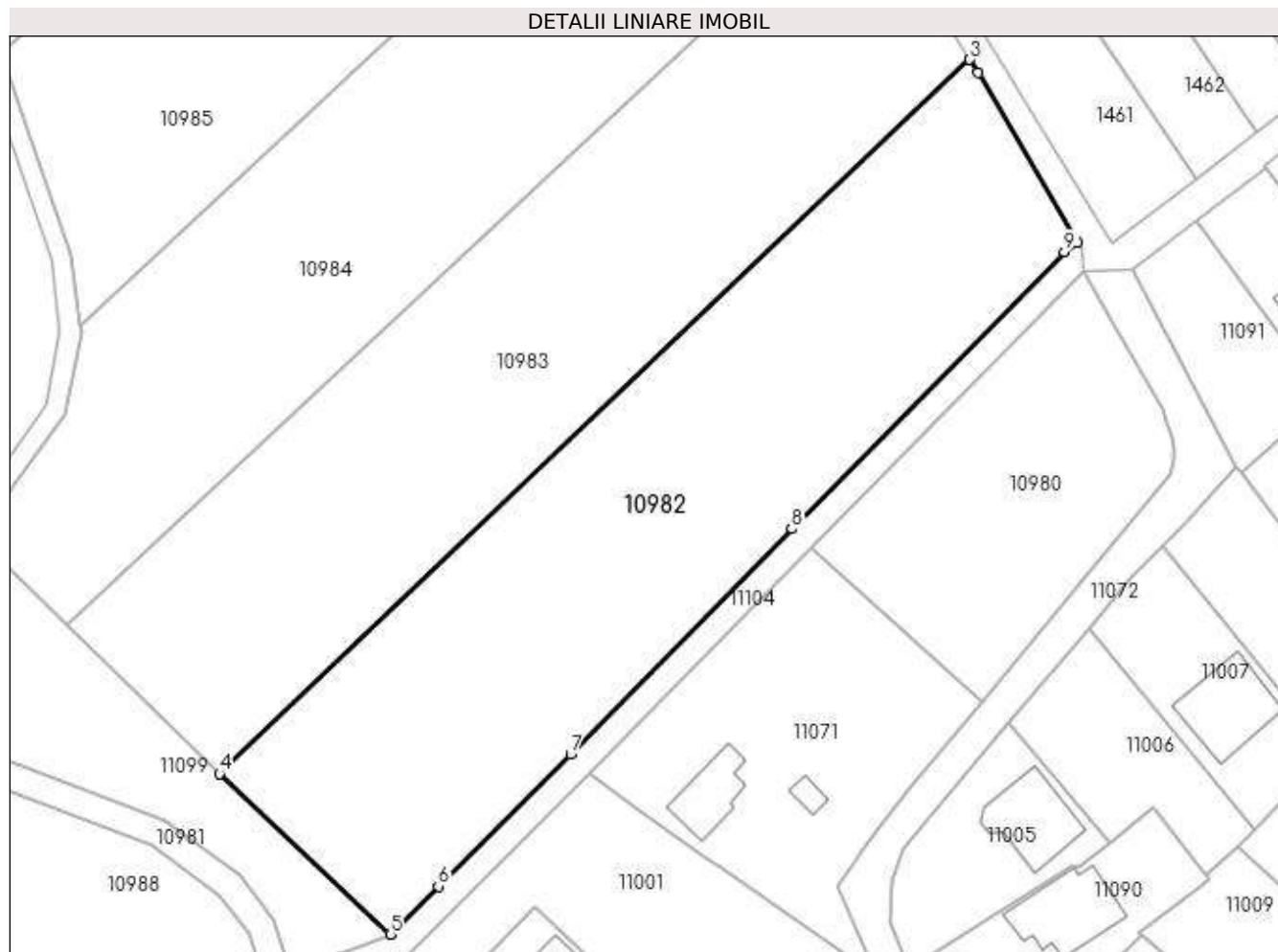
| Inscrieri privind dezmembramintele dreptului de proprietate, drepturi reale de garanție și sarcini | Referințe |
|--|-----------|
| NU SUNT | |

Anexa Nr. 1 La Partea I

Teren

| | | |
|--------------|------------------------------------|------------------------|
| Nr cadastral | Suprafața (mp)* | Observații / Referințe |
| 23257 | Din acte: 5.000 Masurata: 5.003 | |

* Suprafața este determinată în planul de proiecție Stereo 70.



Date referitoare la teren

| Crt | Categorie folosință | Intra vilan | Suprafața (mp) | Tarla | Parcelă | Nr. topo | Observații / Referințe |
|-----|---------------------|-------------|----------------|-------|---------|----------|------------------------|
| 1 | arabil | DA | 5.003 | 52 | 2147/2 | - | |

Lungime Segmente

1) Valorile lungimilor segmentelor sunt obținute din proiecție în plan.

| Punct început | X / Y | Punct sfârșit | X / Y | Lungime segment (** (m) |
|---------------|----------------------------|---------------|----------------------------|-------------------------|
| 1 | 584.715,328 386.821,547 | 2 | 584.700,262 386.847,04 | 29.612 |
| 2 | 584.700,262 386.847,04 | 3 | 584.699,078 386.849,044 | 2.328 |
| 3 | 584.699,078 386.849,044 | 4 | 584.586,079 386.741,5 | 155.995 |
| 4 | 584.586,079 386.741,5 | 5 | 584.611,794 386.717,357 | 35.272 |
| 5 | 584.611,794 386.717,357 | 6 | 584.619,043 386.724,586 | 10.238 |

| Punct început | X / Y | Punct sfârşit | X / Y | Lungime segment (** (m) |
|---------------|----------------------------|---------------|----------------------------|-------------------------|
| 6 | 584.619,043 386.724,586 | 7 | 584.638,964 386.744,454 | 28.135 |
| 7 | 584.638,964 386.744,454 | 8 | 584.672,221 386.778,435 | 47.547 |
| 8 | 584.672,221 386.778,435 | 9 | 584.713,34 386.820,049 | 58.502 |
| 9 | 584.713,34 386.820,049 | 1 | 584.715,328 386.821,547 | 2.489 |

** Lungimile segmentelor sunt determinate în planul de proiecție Stereo 70 și sunt rotunjite la 1 milimetru.

*** Distanța dintre puncte este formată din segmente cumulate ce sunt mai mici decât valoarea 1 milimetru.

**DATE DESPRE IMOBILUL NR. 10983**

Oficiul de Cadastru și Publicitate Imobiliară PRAHOVA
Biroul de Cadastru și Publicitate Imobiliară Ploiești

A. Partea I. Descrierea imobilului

TEREN Intravilan

Adresa: Loc. Bucov, Jud. Prahova

| Nr. Crt | Nr cadastral Nr. topografic | Suprafața* (mp) | Observații / Referințe |
|---------|-----------------------------|-----------------|---|
| A1 | | 5.000 | Sector cadastral:49 Teren neimprejmuit; |

B. Partea II. Proprietari și acte

| Inscrieri privitoare la dreptul de proprietate și alte drepturi reale | Referințe |
|--|-----------|
| / | |
| Act Notarial nr. 124, din 03/06/2009 emis de NP TUDOSE MARIA (CERTIFICAT DE MOSTENITOR;); | |
| B1 | A1 |
| Intabulare, drept de PROPRIETATE, dobandit prin Succesiune, cota actuala 1/1, cota initiala 1/1 1) RADU ELENA | |

C. Partea III. SARCINI .

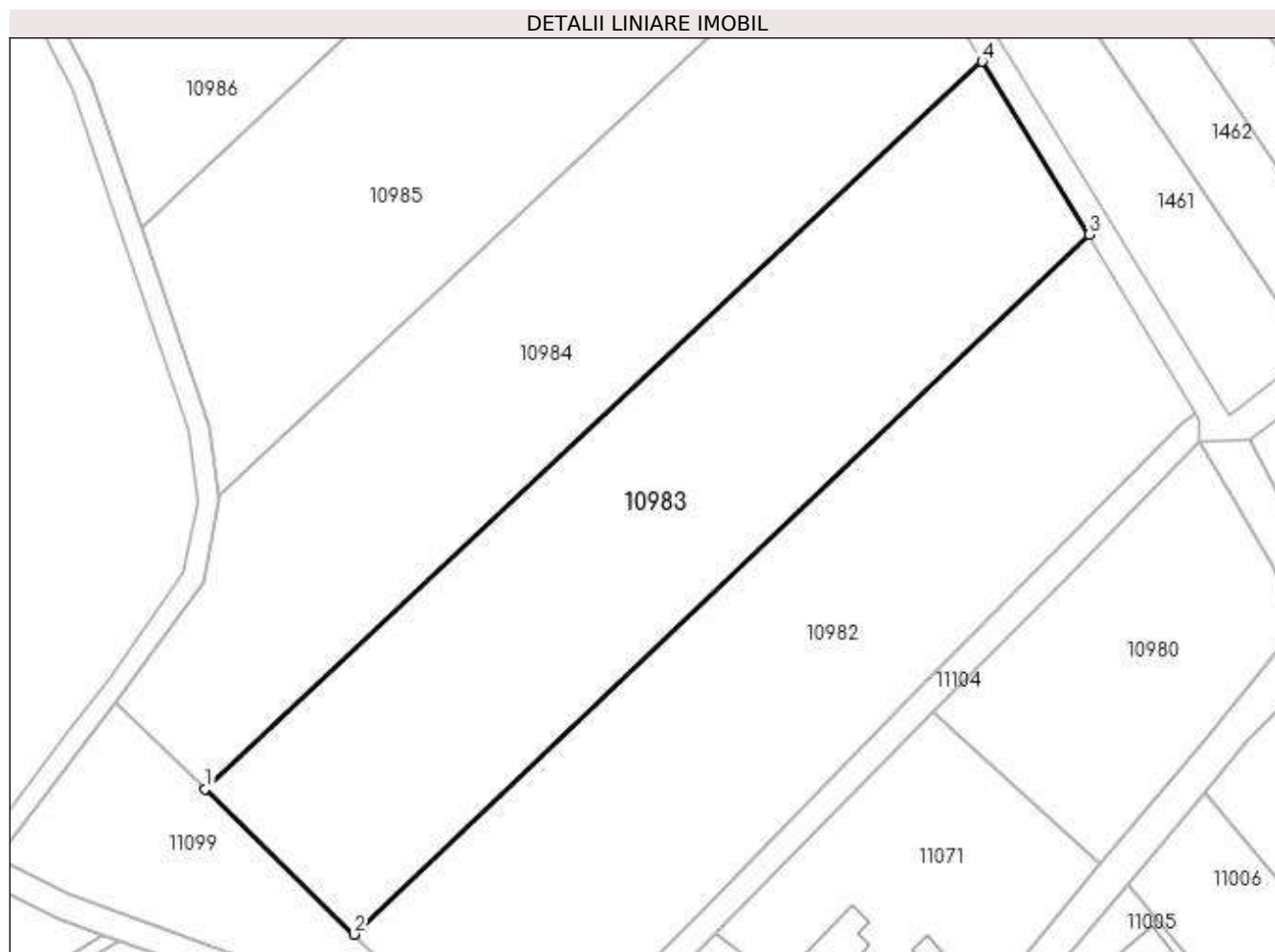
| Inscrieri privind dezmembramintele dreptului de proprietate, drepturi reale de garanție și sarcini | Referințe |
|--|-----------|
| NU SUNT | |

Anexa Nr. 1 La Partea I

Teren

| Nr cadastral | Suprafața (mp)* | Observații / Referințe |
|--------------|-----------------|------------------------|
| | 5.000 | |

* Suprafața este determinată în planul de proiecție Stereo 70.



Date referitoare la teren

| Crt | Categorie folosință | Intravilan | Suprafața (mp) | Tarla | Parcelă | Nr. topo | Observații / Referințe |
|-----|---------------------|------------|----------------|-------|---------|----------|------------------------|
| 1 | arabil | DA | 5.000 | 52 | 2147/3 | - | |

Lungime Segmente

1) Valorile lungimilor segmentelor sunt obținute din proiecție în plan.

| Punct început | X / Y | Punct sfârșit | X / Y | Lungime segment (** (m) |
|---------------|----------------------------|---------------|----------------------------|-------------------------|
| 1 | 584.563,206 386.763,857 | 2 | 584.586,079 386.741,5 | 31.985 |
| 2 | 584.586,079 386.741,5 | 3 | 584.699,078 386.849,044 | 155.995 |
| 3 | 584.699,078 386.849,044 | 4 | 584.682,628 386.875,627 | 31.261 |
| 4 | 584.682,628 386.875,627 | 1 | 584.563,206 386.763,857 | 163.567 |

**** Lungimile segmentelor sunt determinate în planul de proiecție Stereo 70 și sunt rotunjite la 1 milimetru.**

***** Distanța dintre puncte este formată din segmente cumulate ce sunt mai mici decât valoarea 1 milimetru.**

**DATE DESPRE IMOBILUL NR. 10984**

Oficiul de Cadastru și Publicitate Imobiliară PRAHOVA
Biroul de Cadastru și Publicitate Imobiliară Ploiești

A. Partea I. Descrierea imobilului

TEREN Intravilan

Adresa: Loc. Bucov, Jud. Prahova

| Nr. Crt | Nr cadastral Nr. topografic | Suprafața* (mp) | Observații / Referințe |
|---------|-----------------------------|------------------------------------|---|
| A1 | | Din acte: 5.000 Masurata: 5.001 | Sector cadastral:49 Teren neimprejmuit; |

B. Partea II. Proprietari și acte

| Inscrieri privitoare la dreptul de proprietate și alte drepturi reale | | Referințe |
|---|--|-----------|
| / | | |
| Act Administrativ nr. 63331, din 14/01/1997 emis de CJSDPAT PRAHOVA (TITLU DE PROPRIETATE;); | | |
| B1 | Intabulare, drept de PROPRIETATE, dobandit prin Reconstituire, cota actuala 1/1, cota initiala 1/1 1) PETRE IORDACHE IORDACHE | A1 |

C. Partea III. SARCINI .

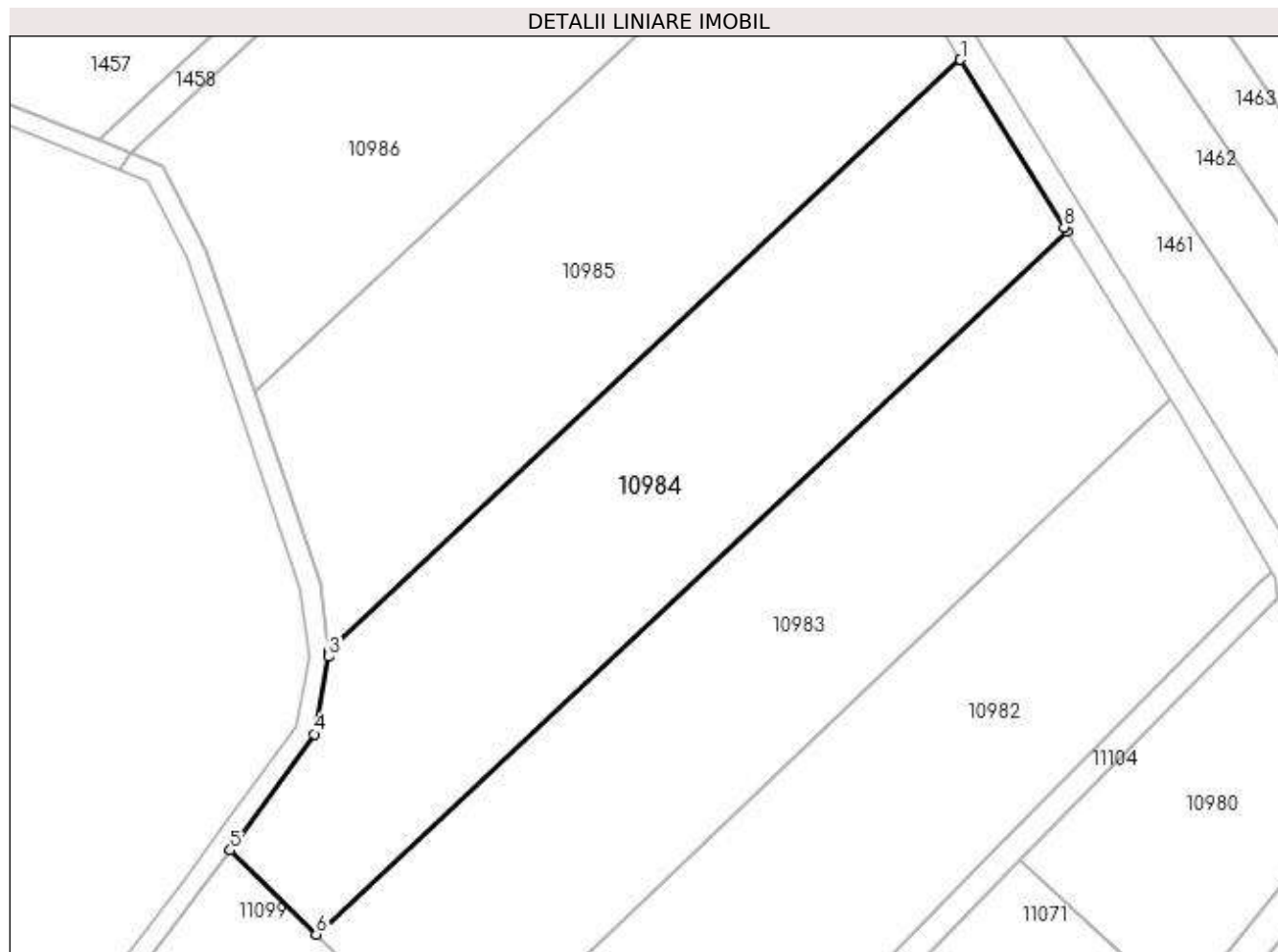
| Inscrieri privind dezmembramintele dreptului de proprietate, drepturi reale de garanție și sarcini | Referințe |
|--|-----------|
| NU SUNT | |

Anexa Nr. 1 La Partea I

Teren

| | | |
|--------------|------------------------------------|------------------------|
| Nr cadastral | Suprafața (mp)* | Observații / Referințe |
| | Din acte: 5.000 Masurata: 5.001 | |

* Suprafața este determinată în planul de proiecție Stereo 70.



Date referitoare la teren

| Crt | Categorie folosință | Intra vilan | Suprafața (mp) | Tarla | Parcelă | Nr. topo | Observații / Referințe |
|-----|---------------------|-------------|----------------|-------|---------|----------|------------------------|
| 1 | arabil | DA | 5.001 | 52 | 2147/4 | - | |

Lungime Segmente

1) Valorile lungimilor segmentelor sunt obținute din proiecție în plan.

| Punct început | X / Y | Punct sfârșit | X / Y | Lungime segment (** (m) |
|---------------|----------------------------|---------------|----------------------------|-------------------------|
| 1 | 584.665,711 386.902,964 | 2 | 584.565,149 386.808,846 | 137.735 |
| 2 | 584.565,149 386.808,846 | 3 | 584.565,255 386.808,0 | 0.853 |
| 3 | 584.565,255 386.808,0 | 4 | 584.562,874 386.795,718 | 12.511 |
| 4 | 584.562,874 386.795,718 | 5 | 584.549,542 386.777,213 | 22.807 |
| 5 | 584.549,542 386.777,213 | 6 | 584.563,206 386.763,857 | 19.107 |

| Punct început | X / Y | Punct sfârșit | X / Y | Lungime segment (** (m) |
|---------------|----------------------------|---------------|----------------------------|-------------------------|
| 6 | 584.563,206 386.763,857 | 7 | 584.682,628 386.875,627 | 163.567 |
| 7 | 584.682,628 386.875,627 | 8 | 584.682,198 386.876,323 | 0.818 |
| 8 | 584.682,198 386.876,323 | 1 | 584.665,711 386.902,964 | 31.33 |

** Lungimile segmentelor sunt determinate în planul de proiecție Stereo 70 și sunt rotunjite la 1 milimetru.

*** Distanța dintre puncte este formată din segmente cumulate ce sunt mai mici decât valoarea 1 milimetru.

**DATE DESPRE IMOBILUL NR. 10985**

Oficiul de Cadastru și Publicitate Imobiliară PRAHOVA
Biroul de Cadastru și Publicitate Imobiliară Ploiești

A. Partea I. Descrierea imobilului

TEREN Intravilan

Adresa: Loc. Bucov, Jud. Prahova

| Nr. Crt | Nr cadastral Nr. topografic | Suprafața* (mp) | Observații / Referințe |
|---------|-----------------------------|-----------------|---|
| A1 | | 5.000 | Sector cadastral:49 Teren neimprejmuit; |

B. Partea II. Proprietari și acte

| Inscrieri privitoare la dreptul de proprietate și alte drepturi reale | Referințe |
|--|-----------|
| / | |
| Act Administrativ nr. 22163, din 07/09/1994 emis de CJSDPAT PRAHOVA (TITLU DE PROPRIETATE;); | |
| B1 | A1 |
| Intabulare, drept de PROPRIETATE, dobândit prin Reconstituire, cota actuala 1/1, cota initiala 1/1 | |
| 1) FÎȚĂ GHEORGHE | |
| 2) FÎȚĂ ANGELA | |
| 3) FÎȚĂ ANTON | |

C. Partea III. SARCINI .

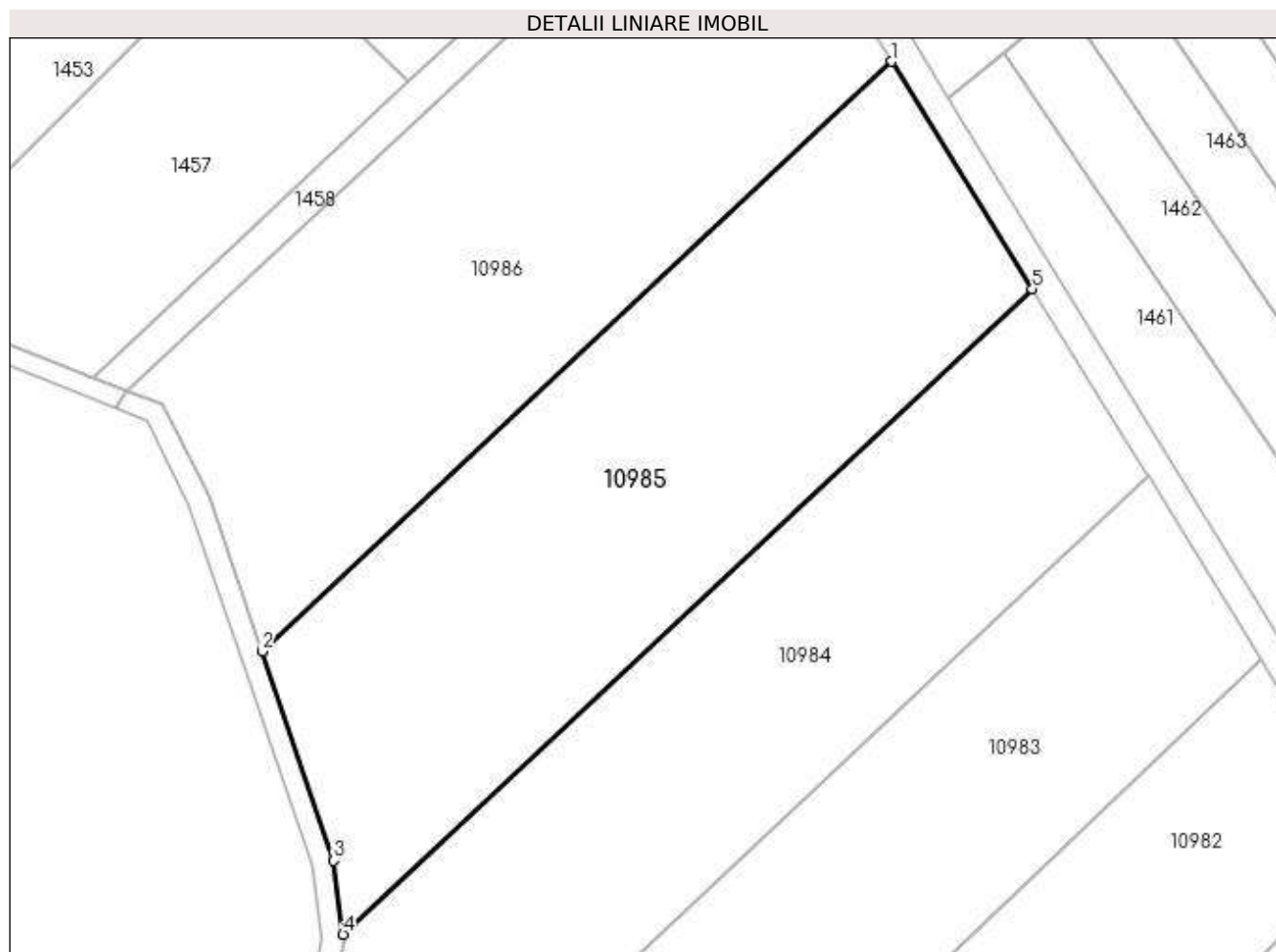
| Inscrieri privind dezmembramentele dreptului de proprietate, drepturi reale de garanție și sarcini | Referințe |
|--|-----------|
| NU SUNT | |

Anexa Nr. 1 La Partea I

Teren

| Nr cadastral | Suprafața (mp)* | Observații / Referințe |
|--------------|-----------------|------------------------|
| | 5.000 | |

* Suprafața este determinată în planul de proiecție Stereo 70.



Date referitoare la teren

| Crt | Categorie folosință | Intra vilan | Suprafața (mp) | Tarla | Parcelă | Nr. topo | Observații / Referințe |
|-----|---------------------|-------------|----------------|-------|---------|----------|------------------------|
| 1 | arabil | DA | 5.000 | 52 | 2147/5 | - | |

Lungime Segmente

1) Valorile lungimilor segmentelor sunt obținute din proiecție în plan.

| Punct început | X / Y | Punct sfârșit | X / Y | Lungime segment (** (m) |
|---------------|----------------------------|---------------|----------------------------|-------------------------|
| 1 | 584.645,202 386.936,105 | 2 | 584.553,322 386.850,112 | 125.844 |
| 2 | 584.553,322 386.850,112 | 3 | 584.563,805 386.819,582 | 32.28 |
| 3 | 584.563,805 386.819,582 | 4 | 584.565,149 386.808,846 | 10.82 |
| 4 | 584.565,149 386.808,846 | 5 | 584.665,711 386.902,964 | 137.735 |
| 5 | 584.665,711 386.902,964 | 1 | 584.645,202 386.936,105 | 38.974 |

**** Lungimile segmentelor sunt determinate în planul de proiecție Stereo 70 și sunt rotunjite la 1 milimetru.**

***** Distanța dintre puncte este formată din segmente cumulate ce sunt mai mici decât valoarea 1 milimetru.**

**DATE DESPRE IMOBILUL NR. 10986**

Oficiul de Cadastru și Publicitate Imobiliară PRAHOVA
Biroul de Cadastru și Publicitate Imobiliară Ploiești

A. Partea I. Descrierea imobilului

TEREN Intravilan

Adresa: Loc. Bucov, Jud. Prahova

| Nr. Crt | Nr cadastral Nr. topografic | Suprafața* (mp) | Observații / Referințe |
|---------|--------------------------------|-----------------|---|
| A1 | | 5.000 | Sector cadastral:49 Teren neimprejmuit; |

B. Partea II. Proprietari și acte

| Inscrieri privitoare la dreptul de proprietate și alte drepturi reale | Referințe |
|--|-----------|
| / | |
| Act Administrativ nr. 52744, din 14/03/1996 emis de CJSDPAT PRAHOVA (TITLU DE PROPRIETATE;); | |
| B1 | A1 |
| Intabulare, drept de PROPRIETATE, dobândit prin Reconstituire, cota actuala 1/1, cota initiala 1/1 | |
| 1) RUDEANU ION | |
| 2) MICU ANGELA | |
| 3) RUDEANU PETRE | |

C. Partea III. SARCINI .

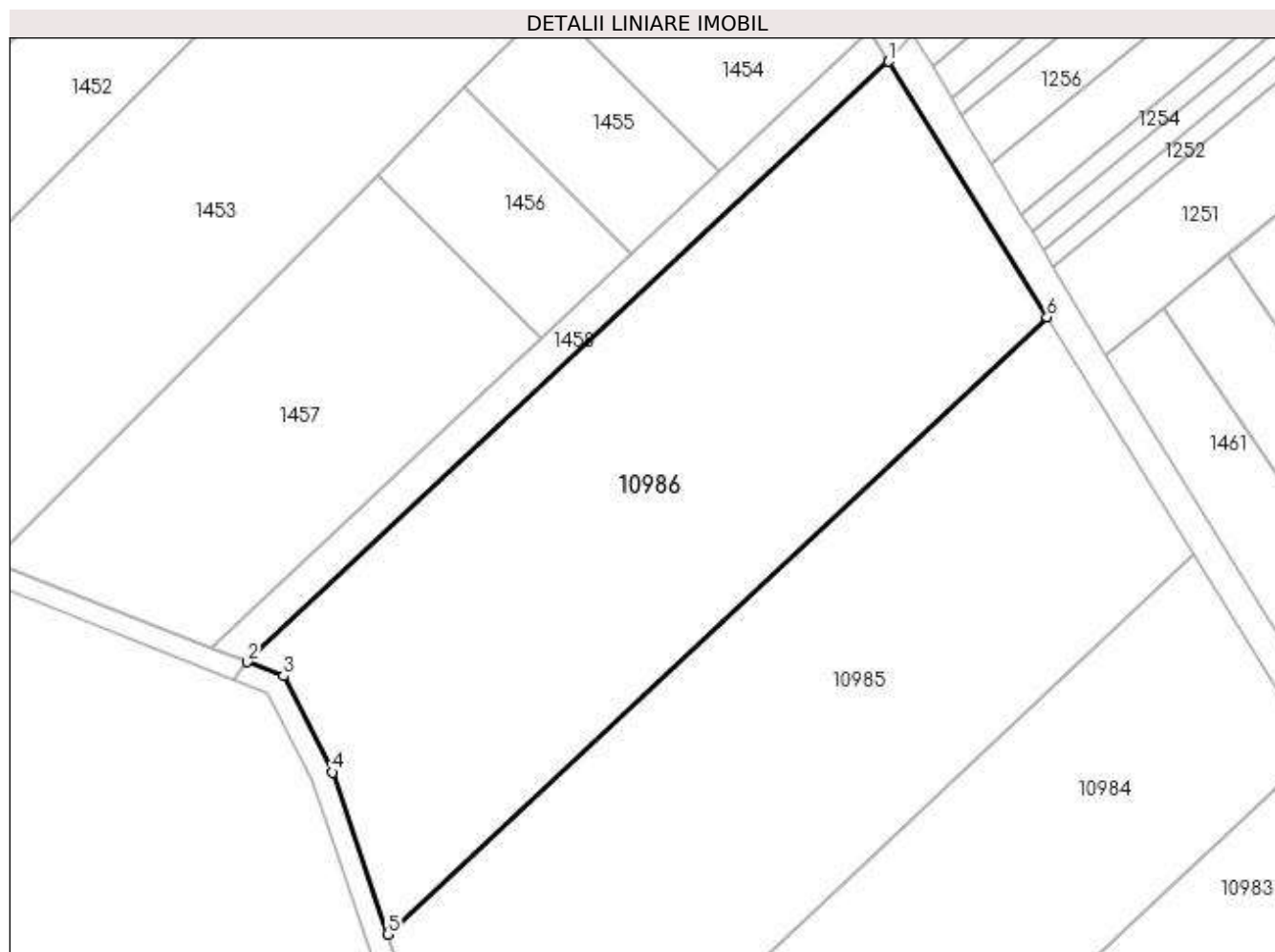
| Inscrieri privind dezmembramintele dreptului de proprietate, drepturi reale de garanție și sarcini | Referințe |
|--|-----------|
| NU SUNT | |

Anexa Nr. 1 La Partea I

Teren

| Nr cadastral | Suprafața (mp)* | Observații / Referințe |
|--------------|-----------------|------------------------|
| | 5.000 | |

* Suprafața este determinată în planul de proiecție Stereo 70.



Date referitoare la teren

| Crt | Categorie folosință | Intra vilan | Suprafața (mp) | Tarla | Parcelă | Nr. topo | Observații / Referințe |
|-----|---------------------|-------------|----------------|-------|---------|----------|------------------------|
| 1 | arabil | DA | 5.000 | 52 | 2147/6 | - | |

Lungime Segmente

1) Valorile lungimilor segmentelor sunt obținute din proiecție în plan.

| Punct început | X / Y | Punct sfârșit | X / Y | Lungime segment (** (m) |
|---------------|----------------------------|---------------|----------------------------|-------------------------|
| 1 | 584.623,15 386.971,74 | 2 | 584.533,73 386.888,05 | 122.474 |
| 2 | 584.533,73 386.888,05 | 3 | 584.538,767 386.886,106 | 5.399 |
| 3 | 584.538,767 386.886,106 | 4 | 584.545,567 386.872,698 | 15.034 |
| 4 | 584.545,567 386.872,698 | 5 | 584.553,322 386.850,112 | 23.88 |
| 5 | 584.553,322 386.850,112 | 6 | 584.645,202 386.936,105 | 125.844 |

| Punct început | X / Y | Punct sfârşit | X / Y | Lungime segment (** (m) |
|---------------|----------------------------|---------------|--------------------------|-------------------------|
| 6 | 584.645,202 386.936,105 | 1 | 584.623,15 386.971,74 | 41.906 |

** Lungimile segmentelor sunt determinate în planul de proiecție Stereo 70 și sunt rotunjite la 1 milimetru.

*** Distanța dintre puncte este formată din segmente cumulate ce sunt mai mici decât valoarea 1 milimetru.

**DATE DESPRE IMOBILUL NR. 10987**

Oficiul de Cadastru și Publicitate Imobiliară PRAHOVA
Biroul de Cadastru și Publicitate Imobiliară Ploiești

A. Partea I. Descrierea imobilului

TEREN Intravilan

Adresa: Loc. Bucov, Str Suzana Stere Paleologu, Nr. 70, Jud. Prahova

| Nr. Crt | Nr cadastral Nr. topografic | Suprafața* (mp) | Observații / Referințe |
|---------|-----------------------------|------------------------------------|---------------------------------------|
| A1 | 27696 | Din acte: 1.500 Masurata: 1.410 | Sector cadastral:49 Teren imprejmuit; |

Construcții

| Crt | Nr cadastral Nr. topografic | Adresa | Observații / Referințe |
|------|-----------------------------|--|--|
| A1.1 | 27696-C1 | Loc. Bucov, Str Suzana Stere Paleologu, Nr. 70, Jud. Prahova | Nr. niveluri:1; S. construita la sol:165 mp; S. construita desfasurata:155 mp; Locuinta parter |

B. Partea II. Proprietari și acte

| Inscrieri privitoare la dreptul de proprietate și alte drepturi reale | | Referințe |
|---|---|-----------|
| 36674 / 17/03/2021 | | |
| Act Notarial nr. 1320, din 15/03/2021 emis de NP Ivan Constantin; | | |
| B9 | Intabulare, drept de PROPRIETATEpartaj, dobandit prin Conventie, cota actuala 1/1, cota initiala 1/1 1) DINICĂ CONSTANTIN | A1 |
| B10 | Intabulare, drept de PROPRIETATEpartaj, dobandit prin Conventie, cota actuala 1/1, cota initiala 1/1 1) DINICĂ CONSTANTIN | A1.1 |

C. Partea III. SARCINI .

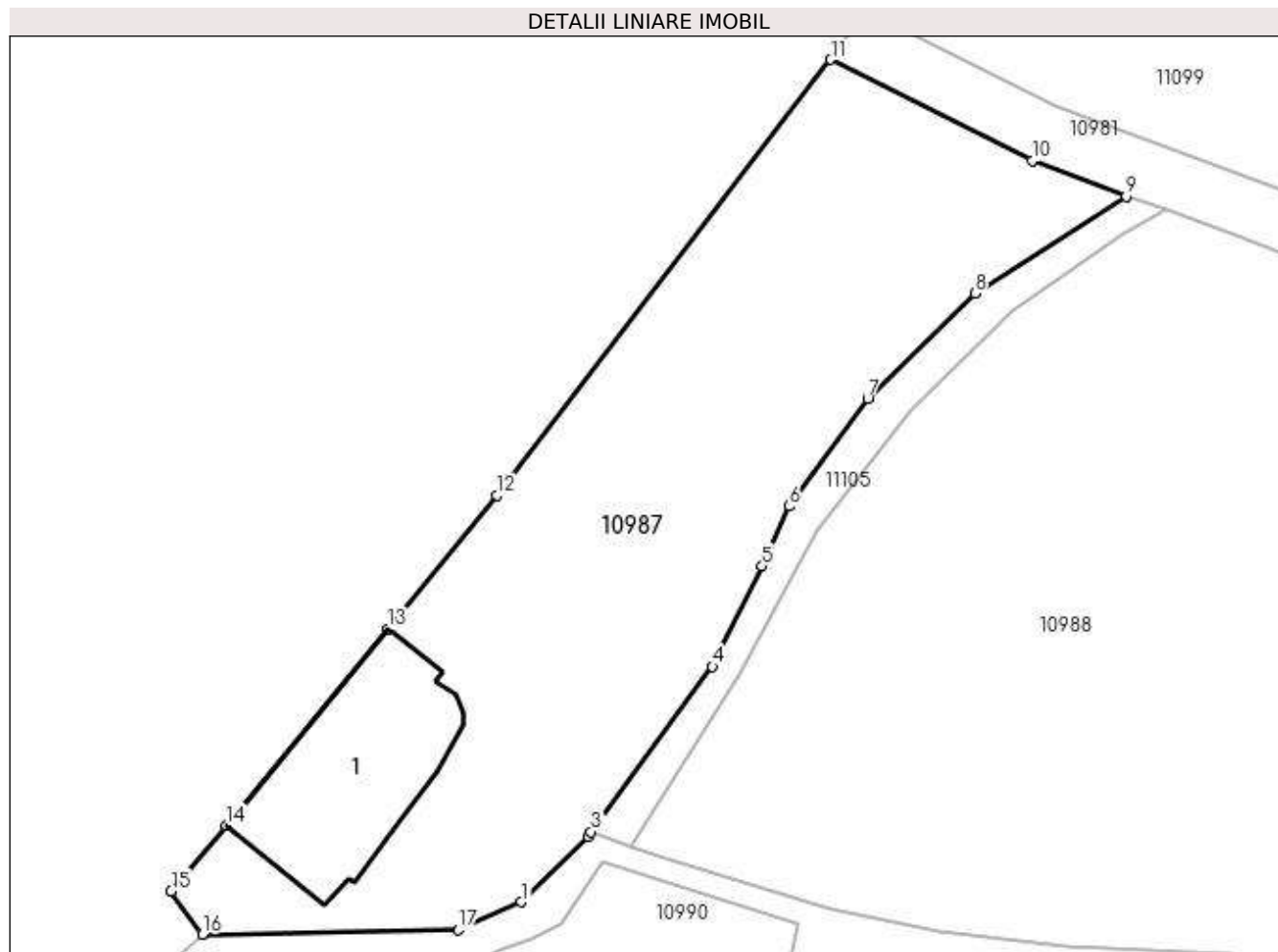
| Inscrieri privind dezmembramintele dreptului de proprietate, drepturi reale de garanție și sarcini | Referințe |
|--|-----------|
| NU SUNT | |

Anexa Nr. 1 La Partea I

Teren

| Nr cadastral | Suprafața (mp)* | Observații / Referințe |
|--------------|------------------------------------|------------------------|
| 27696 | Din acte: 1.500 Masurata: 1.410 | |

* Suprafața este determinată în planul de proiecție Stereo 70.



Date referitoare la teren

| Crt | Categorie folosință | Intra vilan | Suprafața (mp) | Tarla | Parcelă | Nr. topo | Observații / Referințe |
|-----|---------------------|-------------|----------------|-------|---------|----------|------------------------|
| 1 | curți constructii | DA | 1.410 | 24 | 1367 | - | |

Date referitoare la construcții

| Crt | Număr | Destinație construcție | Supraf. (mp) | Situație juridică | Observații / Referințe |
|------|----------|-------------------------|--------------------------------|-------------------|--|
| A1.1 | 27696-C1 | construcții de locuințe | Din acte: 150 Masurata: 165 | Cu acte | Nr. niveluri:1; S. construita la sol:165 mp; S. construita desfasurata:155 mp; Locuinta parter |

Lungime Segmente

1) Valorile lungimilor segmentelor sunt obținute din proiecție în plan.

| Punct început | X / Y | Punct sfârșit | X / Y | Lungime segment (** (m) |
|---------------|----------------------------|---------------|----------------------------|-------------------------|
| 1 | 584.503,812 386.690,705 | 2 | 584.508,576 386.695,399 | 6.688 |
| 2 | 584.508,576 386.695,399 | 3 | 584.508,834 386.695,75 | 0.436 |
| 3 | 584.508,834 386.695,75 | 4 | 584.517,546 386.707,609 | 14.715 |

| Punct început | X / Y | Punct sfârşit | X / Y | Lungime segment (** (m) |
|---------------|----------------------------|---------------|----------------------------|-------------------------|
| 4 | 584.517,546 386.707,609 | 5 | 584.521,119 386.714,831 | 8.058 |
| 5 | 584.521,119 386.714,831 | 6 | 584.523,051 386.719,134 | 4.717 |
| 6 | 584.523,051 386.719,134 | 7 | 584.528,694 386.726,852 | 9.561 |
| 7 | 584.528,694 386.726,852 | 8 | 584.536,402 386.734,417 | 10.8 |
| 8 | 584.536,402 386.734,417 | 9 | 584.547,259 386.741,396 | 12.907 |
| 9 | 584.547,259 386.741,396 | 10 | 584.540,506 386.743,94 | 7.216 |
| 10 | 584.540,506 386.743,94 | 11 | 584.526,041 386.751,208 | 16.188 |
| 11 | 584.526,041 386.751,208 | 12 | 584.502,055 386.719,928 | 39.418 |
| 12 | 584.502,055 386.719,928 | 13 | 584.494,254 386.710,319 | 12.377 |
| 13 | 584.494,254 386.710,319 | 14 | 584.482,596 386.696,195 | 18.314 |
| 14 | 584.482,596 386.696,195 | 15 | 584.478,657 386.691,478 | 6.145 |
| 15 | 584.478,657 386.691,478 | 16 | 584.480,889 386.688,38 | 3.818 |
| 16 | 584.480,889 386.688,38 | 17 | 584.499,27 386.688,697 | 18.384 |
| 17 | 584.499,27 386.688,697 | 1 | 584.503,812 386.690,705 | 4.966 |

** Lungimile segmentelor sunt determinate în planul de proiecție Stereo 70 și sunt rotunjite la 1 milimetru.

*** Distanța dintre puncte este formată din segmente cumulate ce sunt mai mici decât valoarea 1 milimetru.

**DATE DESPRE IMOBILUL NR. 10988**

Oficiul de Cadastru și Publicitate Imobiliară PRAHOVA
Biroul de Cadastru și Publicitate Imobiliară Ploiești

A. Partea I. Descrierea imobilului

TEREN Intravilan

Adresa: Loc. Bucov, Jud. Prahova

| Nr. Crt | Nr cadastral Nr. topografic | Suprafața* (mp) | Observații / Referințe |
|---------|-----------------------------|------------------------------------|---------------------------------------|
| A1 | 27698 | Din acte: 4.400 Masurata: 3.464 | Sector cadastral:49 Teren imprejmuit; |

B. Partea II. Proprietari și acte

| Inscrieri privitoare la dreptul de proprietate și alte drepturi reale | | Referințe |
|---|---|-----------|
| 36687 / 17/03/2021 | | |
| Act Notarial nr. 1320, din 15/03/2021 emis de Ivan Constantin; | | |
| B3 | Intabulare, drept de PROPRIETATEpartaj, dobandit prin Conventie, cota actuala 1/1, cota initiala 1/1 1) DINICĂ CONSTANTIN | A1 |

C. Partea III. SARCINI .

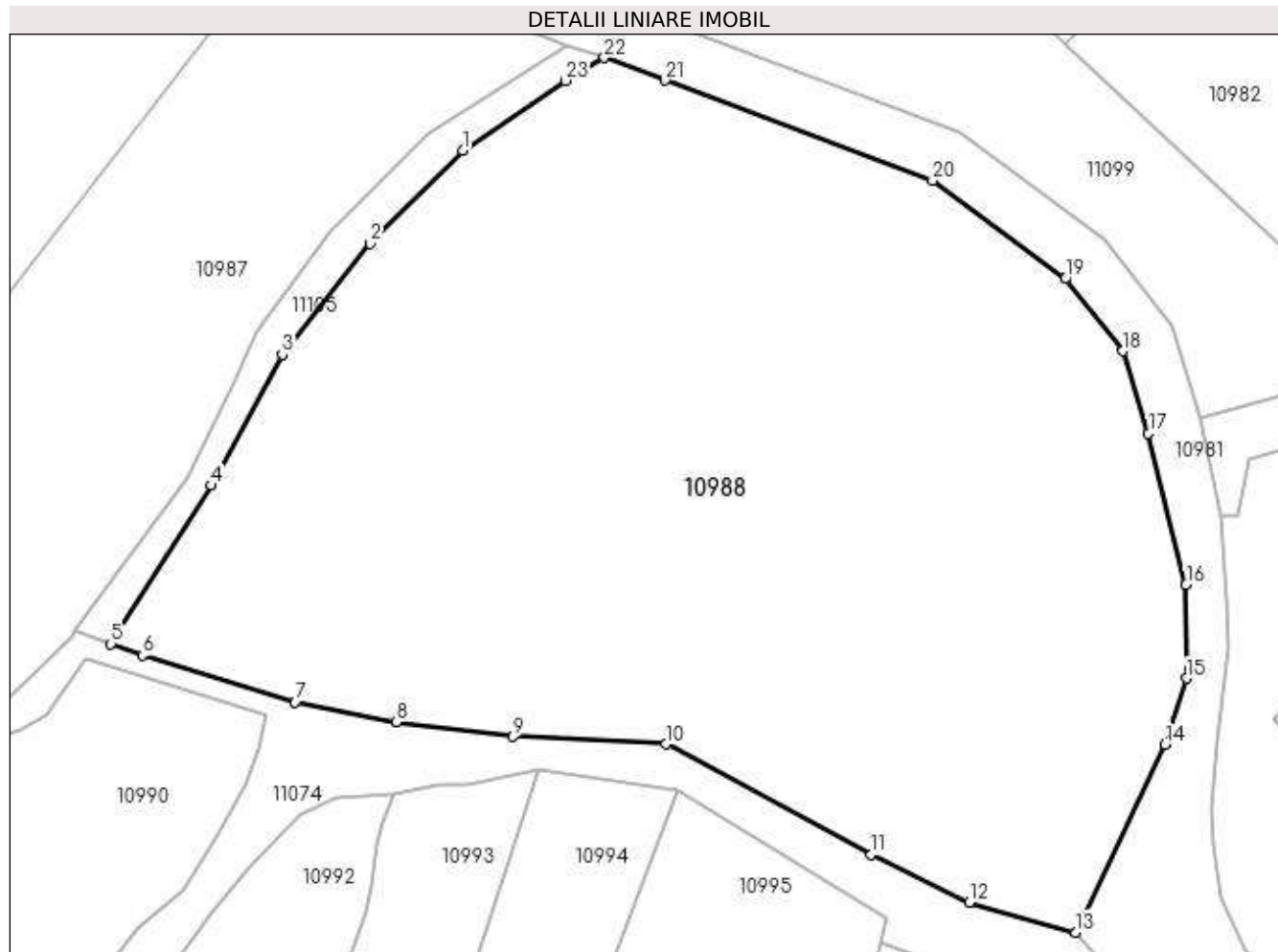
| Inscrieri privind dezmembramintele dreptului de proprietate, drepturi reale de garanție și sarcini | Referințe |
|--|-----------|
| NU SUNT | |

Anexa Nr. 1 La Partea I

Teren

| | | |
|--------------|------------------------------------|------------------------|
| Nr cadastral | Suprafața (mp)* | Observații / Referințe |
| 27698 | Din acte: 4.400 Masurata: 3.464 | |

* Suprafața este determinată în planul de proiecție Stereo 70.



Date referitoare la teren

| Crt | Categorie folosință | Intra vilan | Suprafața (mp) | Tarla | Parcelă | Nr. topo | Observații / Referințe |
|-----|---------------------|-------------|----------------|-------|---------|----------|------------------------|
| 1 | arabil | DA | 3.464 | 24 | 1368 | - | |

Lungime Segmente

1) Valorile lungimilor segmentelor sunt obținute din proiecție în plan.

| Punct început | X / Y | Punct sfârșit | X / Y | Lungime segment (** (m) |
|---------------|----------------------------|---------------|----------------------------|-------------------------|
| 1 | 584.539,073 386.733,211 | 2 | 584.531,827 386.725,962 | 10.25 |
| 3 | 584.524,987 386.717,305 | 4 | 584.519,444 386.707,084 | 11.627 |
| 5 | 584.511,63 386.694,734 | 6 | 584.514,08 386.693,844 | 2.607 |
| 7 | 584.526,002 386.690,182 | 8 | 584.533,882 386.688,628 | 8.032 |
| 9 | 584.542,986 386.687,503 | 10 | 584.554,928 386.686,92 | 11.956 |

| Punct început | X / Y | Punct sfârșit | X / Y | Lungime segment (** (m) |
|---------------|----------------------------|---------------|----------------------------|-------------------------|
| 2 | 584.531,827 386.725,962 | 3 | 584.524,987 386.717,305 | 11.033 |
| 4 | 584.519,444 386.707,084 | 5 | 584.511,63 386.694,734 | 14.614 |
| 6 | 584.514,08 386.693,844 | 7 | 584.526,002 386.690,182 | 12.472 |
| 8 | 584.533,882 386.688,628 | 9 | 584.542,986 386.687,503 | 9.173 |
| 10 | 584.554,928 386.686,92 | 11 | 584.570,905 386.678,307 | 18.151 |

| Punct început | X / Y | Punct sfârșit | X / Y | Lungime segment (** (m) |
|---------------|----------------------------|---------------|----------------------------|-------------------------|
| 11 | 584.570,905 386.678,307 | 12 | 584.578,555 386.674,576 | 8.511 |
| 13 | 584.586,832 386.672,24 | 14 | 584.593,81 386.686,908 | 16.243 |
| 15 | 584.595,494 386.692,046 | 16 | 584.595,46 386.699,332 | 7.286 |
| 17 | 584.592,537 386.711,14 | 18 | 584.590,539 386.717,56 | 6.724 |
| 19 | 584.586,05 386.723,191 | 20 | 584.575,706 386.730,845 | 12.868 |
| 21 | 584.554,825 386.738,672 | 22 | 584.550,103 386.740,425 | 5.037 |
| 23 | 584.547,062 386.738,651 | 1 | 584.539,073 386.733,211 | 9.665 |

| Punct început | X / Y | Punct sfârșit | X / Y | Lungime segment (** (m) |
|---------------|----------------------------|---------------|----------------------------|-------------------------|
| 12 | 584.578,555 386.674,576 | 13 | 584.586,832 386.672,24 | 8.6 |
| 14 | 584.593,81 386.686,908 | 15 | 584.595,494 386.692,046 | 5.407 |
| 16 | 584.595,46 386.699,332 | 17 | 584.592,537 386.711,14 | 12.164 |
| 18 | 584.590,539 386.717,56 | 19 | 584.586,05 386.723,191 | 7.201 |
| 20 | 584.575,706 386.730,845 | 21 | 584.554,825 386.738,672 | 22.3 |
| 22 | 584.550,103 386.740,425 | 23 | 584.547,062 386.738,651 | 3.521 |

** Lungimile segmentelor sunt determinate în planul de proiecție Stereo 70 și sunt rotunjite la 1 milimetru.

*** Distanța dintre puncte este formată din segmente cumulate ce sunt mai mici decât valoarea 1 milimetru.

**DATE DESPRE IMOBILUL NR. 10989**

Oficiul de Cadastru și Publicitate Imobiliară PRAHOVA
Biroul de Cadastru și Publicitate Imobiliară Ploiești

A. Partea I. Descrierea imobilului

TEREN Intravilan

Nr. CF vechi:5382
Nr. cadastral vechi:1244

Adresa: Loc. Bucov, Str Suzana Stere Paleologu, Nr. 68, Jud. Prahova

| Nr. Crt | Nr cadastral Nr. topografic | Suprafața* (mp) | Observații / Referințe |
|---------|-----------------------------|--------------------------------|---------------------------------------|
| A1 | 22141 | Din acte: 654 Masurata: 655 | Sector cadastral:49 Teren imprejmuit; |

Construcții

| Crt | Nr cadastral Nr. topografic | Adresa | Observații / Referințe |
|------|-----------------------------|--|--|
| A1.1 | 22141-C1 | Loc. Bucov, Str Suzana Stere Paleologu, Nr. 68, Jud. Prahova | Nr. niveluri:1; S. construita la sol:146 mp; S. construita desfasurata:146 mp; C1-locuinta in SC=145,78 mp |
| A1.2 | 22141-C2 | Loc. Bucov, Str Suzana Stere Paleologu, Nr. 68, Jud. Prahova | Nr. niveluri:1; S. construita la sol:27 mp; S. construita desfasurata:27 mp; |

B. Partea II. Proprietari și acte

| Inscrieri privitoare la dreptul de proprietate și alte drepturi reale | | Referințe |
|--|---|-----------|
| 56337 / 04/10/2010 | | |
| Contract De Vanzare-Cumparare nr. 4746, din 30/09/2010 emis de NP TUDOSE MARIA; | | |
| B1 | Intabulare, drept de PROPRIETATEcumparare ca bun comun, dobandit prin Conventie, cota actuala 1/1, cota initiala 1/1 1) VASILE MARINELA 2) VASILE NICOLAE | A1, A1.1 |
| 73290 / 28/07/2016 | | |
| Act Administrativ nr. 73290, din 28/07/2016 emis de OCPI PRAHOVA; | | |
| B2 | se respinge cererea de repositionare pentru motivele de mai sus | A1, A1.1 |
| 112285 / 08/12/2016 | | |
| Act Administrativ nr. 112285, din 08/12/2016 emis de OCPI Prahova; | | |
| B3 | se noteaza repositionarea imobilului conform documentatiei cadastrale avizate | A1, A1.1 |
| / | | |
| Act Administrativ nr. 12387, din 19/05/2023 emis de PRIMARIA COMUNEI BUCOV (ADEVERINTA;); | | |
| B4 | Intabulare, drept de PROPRIETATE, dobandit prin Construire, cota actuala 1/1, cota initiala 1/1 1) VASILE MARINELA 2) VASILE NICOLAE | A1.2 |

C. Partea III. SARCINI

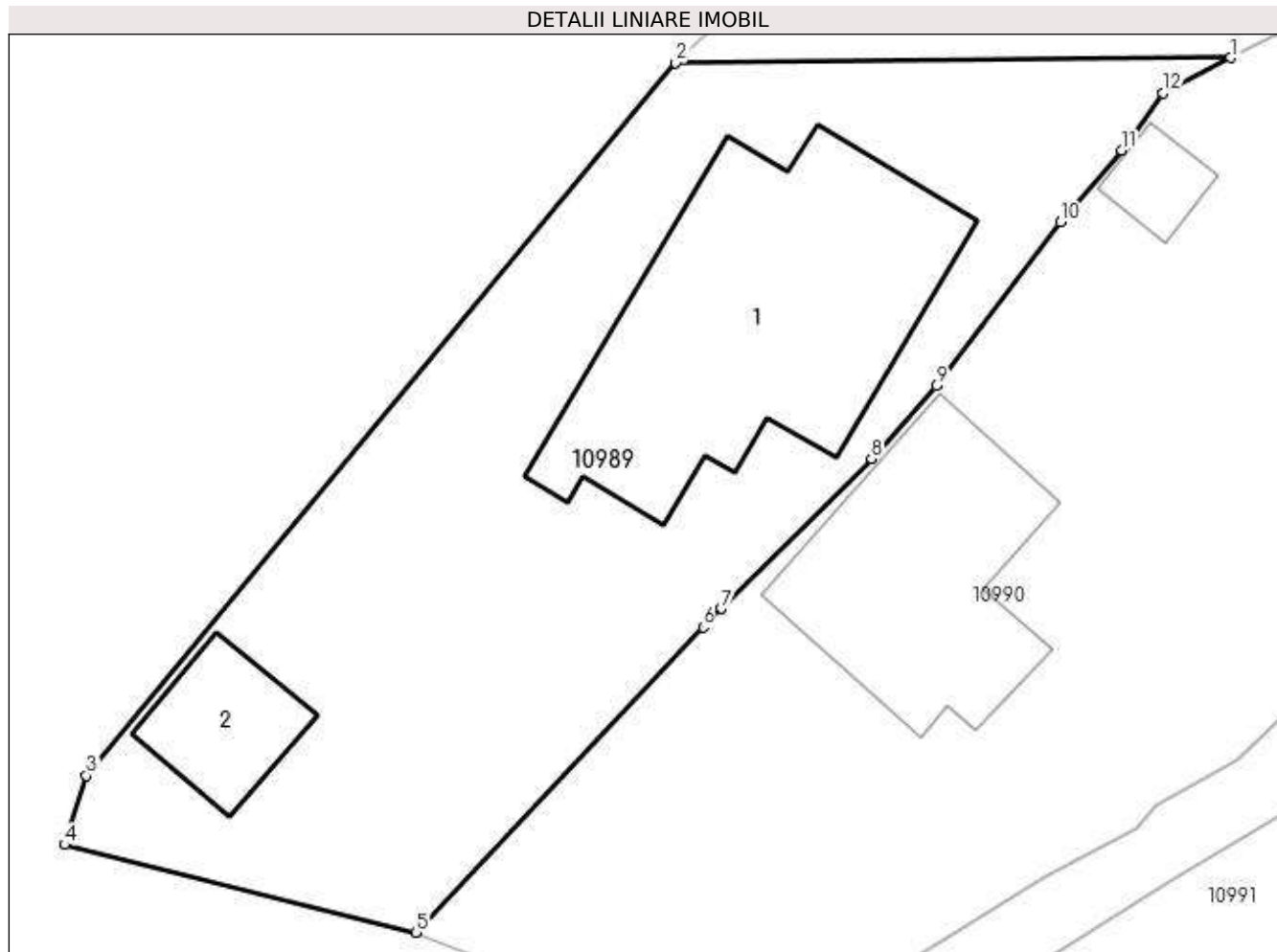
| Inscrieri privind dezmembramintele dreptului de proprietate, drepturi reale de garanție și sarcini | | Referințe |
|--|---|-----------|
| 56337 / 04/10/2010 | | |
| Contract De Vanzare-Cumparare nr. 4746, din 30/09/2010 emis de NP TUDOSE MARIA; | | |
| C1 | Intabulare, drept de UZUFRACTviager cu notarea obligatiei de intretinere 1) TUDORACHE OCTAVIAN 2) TUDORACHE ELENA | A1, A1.1 |

Anexa Nr. 1 La Partea I

Teren

| Nr cadastral | Suprafața (mp)* | Observații / Referințe |
|--------------|--------------------------------|------------------------|
| 22141 | Din acte: 654 Masurata: 655 | |

* Suprafața este determinată în planul de proiecție Stereo 70.



Date referitoare la teren

| Crt | Categorie folosință | Intra vilan | Suprafața (mp) | Tarla | Parcelă | Nr. topo | Observații / Referințe |
|-----|---------------------|-------------|----------------|-------|---------|----------|------------------------|
| 1 | curți constructii | DA | 655 | 24 | 1366 | - | |

Date referitoare la construcții

| Crt | Număr | Destinație construcție | Supraf. (mp) | Situație juridică | Observații / Referințe |
|------|----------|-------------------------|------------------------------|-------------------|--|
| A1.1 | 22141-C1 | construcții de locuințe | Din acte: 0 Masurata: 146 | Cu acte | Nr. niveluri:1; S. construita la sol:146 mp; S. construita desfasurata:146 mp; C1-locuinta in SC=145,78 mp |
| A1.2 | 22141-C2 | construcții anexa | Din acte: 0 Masurata: 27 | Cu acte | Nr. niveluri:1; S. construita la sol:27 mp; S. construita desfasurata:27 mp; |

Lungime Segmente

1) Valorile lungimilor segmentelor sunt obținute din proiecție în plan.

| Punct început | X / Y | Punct sfârșit | X / Y | Lungime segment (** (m) |
|---------------|---------------------------|---------------|----------------------------|-------------------------|
| 1 | 584.500,552 386.686,39 | 2 | 584.478,52 386.686,18 | 22.033 |
| 2 | 584.478,52 386.686,18 | 3 | 584.455,129 386.657,893 | 36.705 |

| Punct început | X / Y | Punct sfârșit | X / Y | Lungime segment (** (m) |
|---------------|----------------------------|---------------|----------------------------|-------------------------|
| 3 | 584.455,129 386.657,893 | 4 | 584.454,26 386.655,164 | 2.864 |
| 4 | 584.454,26 386.655,164 | 5 | 584.468,213 386.651,679 | 14.382 |
| 5 | 584.468,213 386.651,679 | 6 | 584.479,608 386.663,792 | 16.63 |
| 6 | 584.479,608 386.663,792 | 7 | 584.480,34 386.664,525 | 1.036 |
| 7 | 584.480,34 386.664,525 | 8 | 584.486,286 386.670,477 | 8.413 |
| 8 | 584.486,286 386.670,477 | 9 | 584.488,859 386.673,374 | 3.875 |
| 9 | 584.488,859 386.673,374 | 10 | 584.493,794 386.679,876 | 8.163 |
| 10 | 584.493,794 386.679,876 | 11 | 584.496,217 386.682,726 | 3.741 |
| 11 | 584.496,217 386.682,726 | 12 | 584.497,861 386.684,996 | 2.803 |
| 12 | 584.497,861 386.684,996 | 1 | 584.500,552 386.686,39 | 3.031 |

** Lungimile segmentelor sunt determinate în planul de proiecție Stereo 70 și sunt rotunjite la 1 milimetru.

*** Distanța dintre puncte este formată din segmente cumulate ce sunt mai mici decât valoarea 1 milimetru.

**DATE DESPRE IMOBILUL NR. 10990**

Oficiul de Cadastru și Publicitate Imobiliară PRAHOVA
Biroul de Cadastru și Publicitate Imobiliară Ploiești

A. Partea I. Descrierea imobilului

TEREN Intravilan

Adresa: Loc. Bucov, Str Suzana Stere Paleologu, Nr. 66, Jud. Prahova

| Nr. Crt | Nr cadastral Nr. topografic | Suprafața* (mp) | Observații / Referințe |
|---------|-----------------------------|----------------------------------|---------------------------------------|
| A1 | 24558 | Din acte: 985 Masurata: 1.042 | Sector cadastral:49 Teren imprejmuit; |

Construcții

| Crt | Nr cadastral Nr. topografic | Adresa | Observații / Referințe |
|------|-----------------------------|--|--|
| A1.1 | 24558-C1 | Loc. Bucov, Str Suzana Stere Paleologu, Nr. 66, Jud. Prahova | Nr. niveluri:1; S. construita la sol:88 mp; S. construita desfasurata:88 mp; |
| A1.2 | 24558-C2 | Loc. Bucov, Str Suzana Stere Paleologu, Nr. 66, Jud. Prahova | Nr. niveluri:1; S. construita la sol:11 mp; S. construita desfasurata:11 mp; |

B. Partea II. Proprietari și acte

| Inscrieri privitoare la dreptul de proprietate și alte drepturi reale | | Referințe |
|--|---|-----------|
| 1935 / 12/01/2017 | | |
| Act Notarial nr. 35, din 11/01/2017 emis de NP Ionita Aristita Adina; | | |
| B3 | Intabulare, drept de PROPRIETATE, dobandit prin Conventie, cota actuala 1/1, cota initiala 1/1 1) ACHIM VASILICA 2) ACHIM ADRIAN | A1 |
| B4 | Intabulare, drept de PROPRIETATE, dobandit prin Conventie, cota actuala 1/1, cota initiala 1/1 1) ACHIM ADRIAN 2) ACHIM VASILICA | A1.1 |
| / | | |
| Act Administrativ nr. 12387, din 19/05/2023 emis de PRIMARIA COMUNEI BUCOV (ADEVERINTA;); | | |
| B5 | Intabulare, drept de PROPRIETATE, dobandit prin Construire, cota actuala 1/1, cota initiala 1/1 1) ACHIM ADRIAN 2) ACHIM VASILICA | A1.2 |

C. Partea III. SARCINI

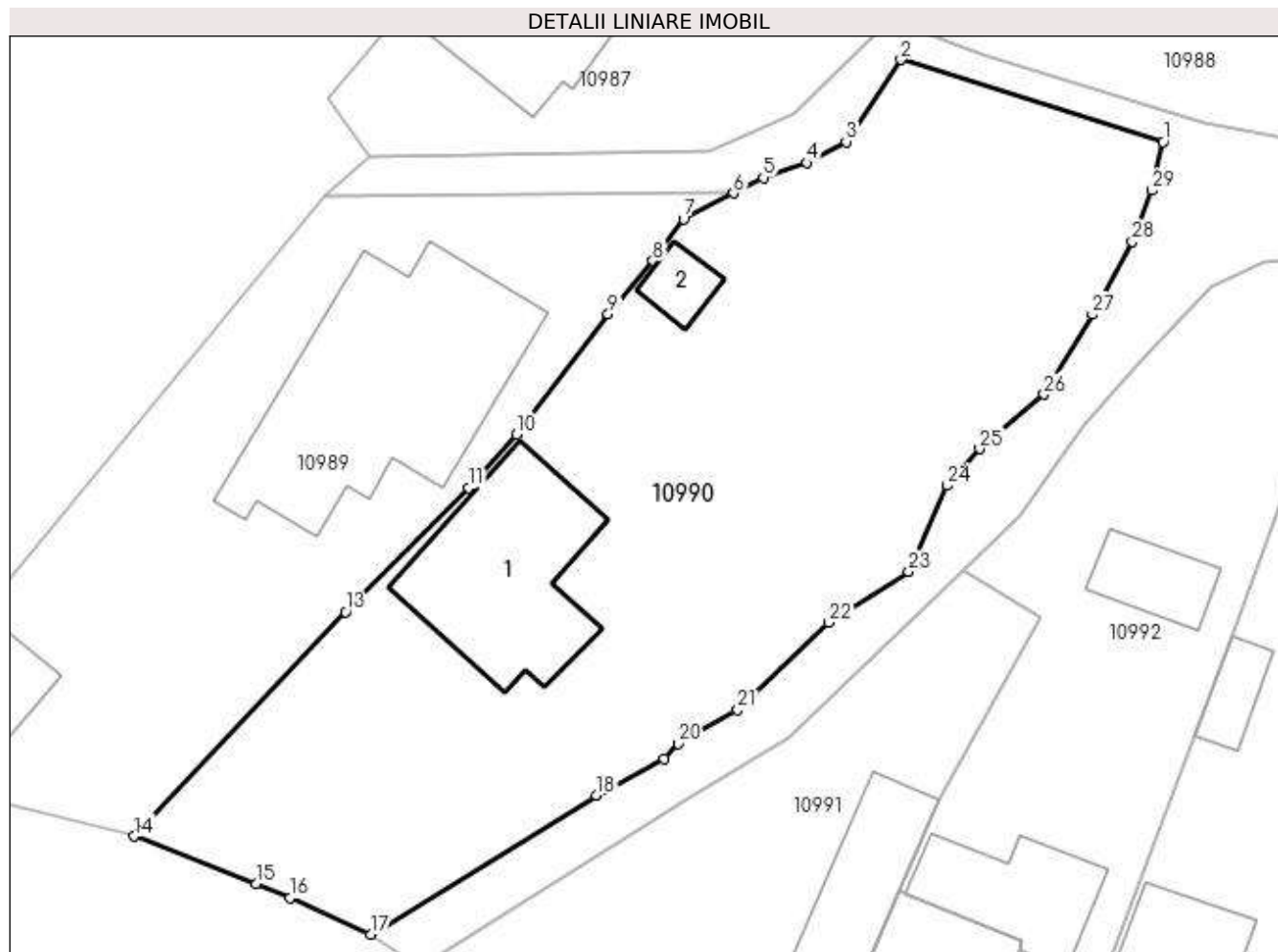
| Inscrieri privind dezmembramintele dreptului de proprietate, drepturi reale de garanție și sarcini | | Referințe |
|--|---|-----------|
| 1935 / 12/01/2017 | | |
| Act Notarial nr. 35, din 11/01/2017 emis de NP Ionita Aristita Adina; | | |
| C1 | Intabulare, drept de IPOTECA LEGALA, Valoare:0 (reprezentand contravaloarea intretinerii) 1) MOLDOVEANU ION 2) MOLDOVEANU IOANA | A1, A1.1 |
| C2 | Intabulare, drept de HABITATIEviagera 1) MOLDOVEANU ION 2) MOLDOVEANU IOANA | A1.1 |

Anexa Nr. 1 La Partea I

Teren

| Nr cadastral | Suprafața (mp)* | Observații / Referințe |
|--------------|----------------------------------|------------------------|
| 24558 | Din acte: 985 Masurata: 1.042 | |

* Suprafața este determinată în planul de proiecție Stereo 70.



Date referitoare la teren

| Crt | Categorie folosință | Intra vilan | Suprafața (mp) | Tarla | Parcelă | Nr. topo | Observații / Referințe |
|-----|---------------------|-------------|----------------|-------|---------|----------|------------------------|
| 1 | curți construcții | DA | 449 | 24 | 1365 | - | |
| 2 | arabil | DA | 112 | 24 | 1365 | - | |
| 3 | arabil | DA | 76 | 24 | 1365 | - | |
| 4 | arabil | DA | 405 | 24 | 1365 | - | |

Date referitoare la construcții

| Crt | Număr | Destinație construcție | Supraf. (mp) | Situație juridică | Observații / Referințe |
|------|----------|-------------------------|-----------------------------|-------------------|--|
| A1.1 | 24558-C1 | construcții de locuințe | 88 | Cu acte | Nr. niveluri:1; S. construita la sol:88 mp; S. construita desfasurata:88 mp; |
| A1.2 | 24558-C2 | construcții anexa | Din acte: 0 Masurata: 11 | Cu acte | Nr. niveluri:1; S. construita la sol:11 mp; S. construita desfasurata:11 mp; |

Lungime Segmente

1) Valorile lungimilor segmentelor sunt obținute din proiecție în plan.

| Punct început | X / Y | Punct sfârșit | X / Y | Lungime segment (** (m) | Punct început | X / Y | Punct sfârșit | X / Y | Lungime segment (** (m) |
|---------------|-------|---------------|-------|-------------------------|---------------|-------|---------------|-------|-------------------------|
|---------------|-------|---------------|-------|-------------------------|---------------|-------|---------------|-------|-------------------------|

| Punct început | X / Y | Punct sfârșit | X / Y | Lungime segment (** (m)) |
|---------------|----------------------------|---------------|----------------------------|--------------------------|
| 1 | 584.523,742 386.689,15 | 2 | 584.509,6 386.693,593 | 14.824 |
| 3 | 584.506,639 386.689,165 | 4 | 584.504,535 386.688,027 | 2.392 |
| 5 | 584.502,177 386.687,232 | 6 | 584.500,552 386.686,39 | 1.83 |
| 7 | 584.497,861 386.684,996 | 8 | 584.496,217 386.682,726 | 2.803 |
| 9 | 584.493,794 386.679,876 | 10 | 584.488,859 386.673,374 | 8.163 |
| 11 | 584.486,286 386.670,477 | 12 | 584.480,34 386.664,525 | 8.413 |
| 13 | 584.479,608 386.663,792 | 14 | 584.468,213 386.651,679 | 16.63 |
| 15 | 584.474,784 386.649,104 | 16 | 584.476,6 386.648,345 | 1.968 |
| 17 | 584.480,991 386.646,386 | 18 | 584.493,179 386.653,896 | 14.316 |
| 19 | 584.496,823 386.655,857 | 20 | 584.497,577 386.656,685 | 1.12 |
| 21 | 584.500,781 386.658,498 | 22 | 584.505,717 386.663,224 | 6.834 |
| 23 | 584.510,021 386.665,969 | 24 | 584.512,097 386.670,611 | 5.085 |
| 25 | 584.513,843 386.672,593 | 26 | 584.517,315 386.675,535 | 4.551 |
| 27 | 584.519,935 386.679,838 | 28 | 584.522,098 386.683,758 | 4.477 |
| 29 | 584.523,158 386.686,537 | 1 | 584.523,742 386.689,15 | 2.677 |

| Punct început | X / Y | Punct sfârșit | X / Y | Lungime segment (** (m)) |
|---------------|----------------------------|---------------|----------------------------|--------------------------|
| 2 | 584.509,6 386.693,593 | 3 | 584.506,639 386.689,165 | 5.327 |
| 4 | 584.504,535 386.688,027 | 5 | 584.502,177 386.687,232 | 2.488 |
| 6 | 584.500,552 386.686,39 | 7 | 584.497,861 386.684,996 | 3.031 |
| 8 | 584.496,217 386.682,726 | 9 | 584.493,794 386.679,876 | 3.741 |
| 10 | 584.488,859 386.673,374 | 11 | 584.486,286 386.670,477 | 3.875 |
| 12 | 584.480,34 386.664,525 | 13 | 584.479,608 386.663,792 | 1.036 |
| 14 | 584.468,213 386.651,679 | 15 | 584.474,784 386.649,104 | 7.058 |
| 16 | 584.476,6 386.648,345 | 17 | 584.480,991 386.646,386 | 4.808 |
| 18 | 584.493,179 386.653,896 | 19 | 584.496,823 386.655,857 | 4.138 |
| 20 | 584.497,577 386.656,685 | 21 | 584.500,781 386.658,498 | 3.681 |
| 22 | 584.505,717 386.663,224 | 23 | 584.510,021 386.665,969 | 5.105 |
| 24 | 584.512,097 386.670,611 | 25 | 584.513,843 386.672,593 | 2.641 |
| 26 | 584.517,315 386.675,535 | 27 | 584.519,935 386.679,838 | 5.038 |
| 28 | 584.522,098 386.683,758 | 29 | 584.523,158 386.686,537 | 2.974 |

** Lungimile segmentelor sunt determinate în planul de proiecție Stereo 70 și sunt rotunjite la 1 milimetru.

*** Distanța dintre puncte este formată din segmente cumulate ce sunt mai mici decât valoarea 1 milimetru.

**DATE DESPRE IMOBILUL NR. 10991**

Oficiul de Cadastru și Publicitate Imobiliară PRAHOVA
Biroul de Cadastru și Publicitate Imobiliară Ploiești

A. Partea I. Descrierea imobilului

TEREN Intravilan

Adresa: Loc. Bucov, Str Suzana Stere Paleologu, Nr. 64, Jud. Prahova

| Nr. Crt | Nr cadastral Nr. topografic | Suprafața* (mp) | Observații / Referințe |
|---------|-----------------------------|-----------------|---------------------------------------|
| A1 | 28013 | 390 | Sector cadastral:49 Teren imprejmuit; |

Construcții

| Crt | Nr cadastral Nr. topografic | Adresa | Observații / Referințe |
|------|-----------------------------|--|---|
| A1.1 | 28013-C1 | Loc. Bucov, Str Suzana Stere Paleologu, Nr. 64, Jud. Prahova | Nr. niveluri:1; S. construita la sol:52 mp; S. construita desfasurata:52 mp; Anexa parter;An constr.1971; |

B. Partea II. Proprietari și acte

| Inscrieri privitoare la dreptul de proprietate și alte drepturi reale | | Referințe |
|---|---|-----------|
| 86249 / 02/09/2020 | | |
| Act Notarial nr. 2331, din 01/09/2020 emis de NP Ionita Aristita Adina; | | |
| B1 | Se infiinteaza cartea funciara 28013 a imobilului cu numarul cadastral 28013/Bucov, rezultat din dezmembrarea imobilului cu numarul cadastral 27751 inscris in cartea funciara 27751; | A1 |
| 86256 / 02/09/2020 | | |
| Act Notarial nr. 2332, din 01/09/2020 emis de NP Ionita Aristita Adina (CONTRACT DE VANZARE-CUMPARARE;); | | |
| B5 | Intabulare, drept de PROPRIETATEcumparare ca bun comun, dobandit prin Conventie, cota actuala 1/1, cota initiala 1/1 1) ENE GEORGETA 2) ENE NICUȘOR | A1 |
| B6 | Intabulare, drept de PROPRIETATEcumparare ca bun comun, dobandit prin Conventie, cota actuala 1/1, cota initiala 1/1 1) ENE GEORGETA 2) ENE NICUȘOR | A1.1 |

C. Partea III. SARCINI .

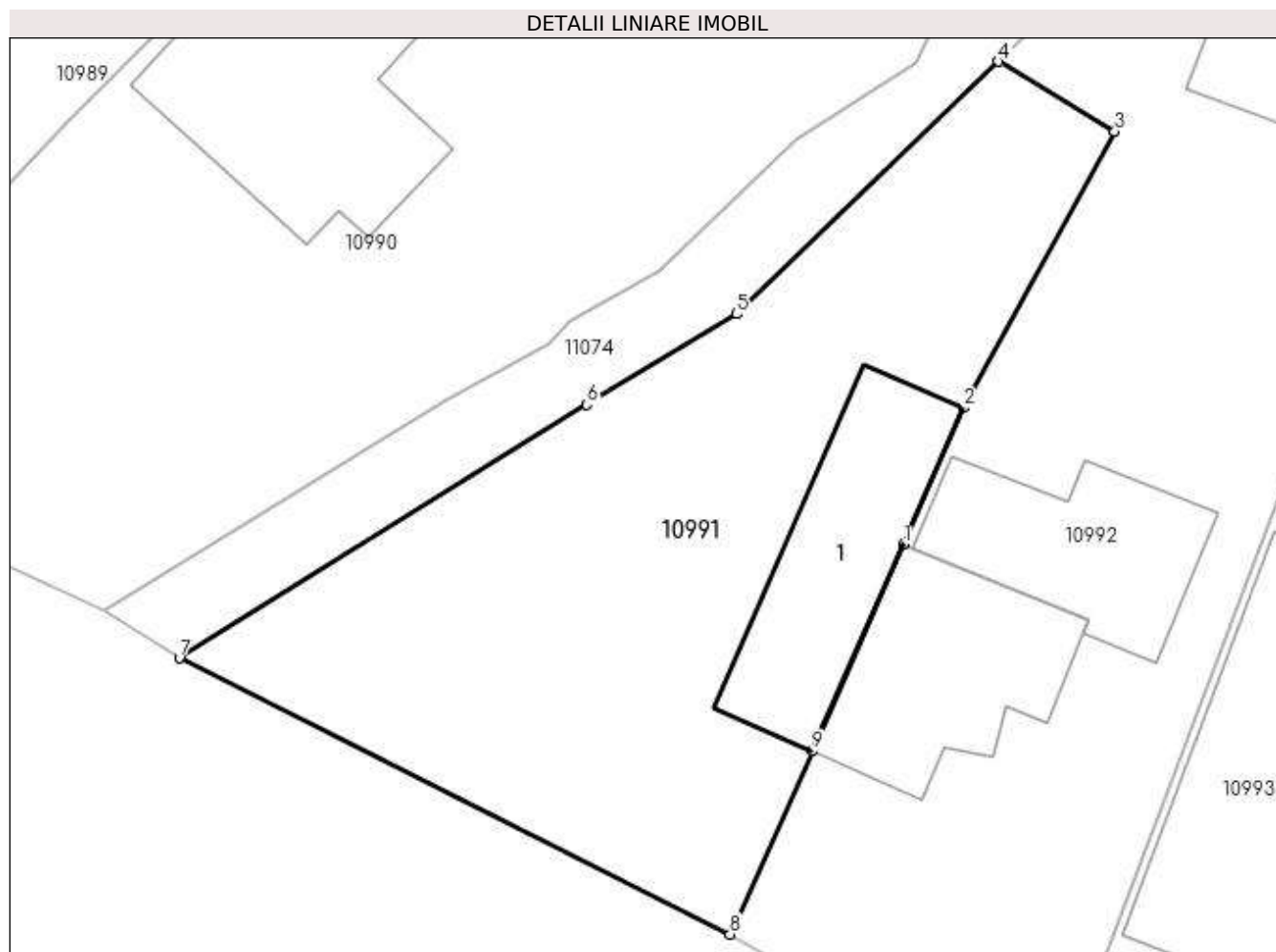
| Inscrieri privind dezmembramintele dreptului de proprietate, drepturi reale de garanție și sarcini | Referințe |
|--|-----------|
| NU SUNT | |

Anexa Nr. 1 La Partea I

Teren

| Nr cadastral | Suprafața (mp)* | Observații / Referințe |
|--------------|-----------------|------------------------|
| 28013 | 390 | |

* Suprafața este determinată în planul de proiecție Stereo 70.



Date referitoare la teren

| Crt | Categorie folosință | Intra vilan | Suprafața (mp) | Tarla | Parcelă | Nr. topo | Observații / Referințe |
|-----|---------------------|-------------|----------------|-------|---------|----------|------------------------|
| 1 | curți constructii | DA | 390 | 24 | 1362 | - | |

Date referitoare la construcții

| Crt | Număr | Destinație construcție | Supraf. (mp) | Situație juridică | Observații / Referințe |
|------|----------|------------------------|--------------|-------------------|---|
| A1.1 | 28013-C1 | constructii anexa | 52 | Cu acte | Nr. niveluri:1; S. construita la sol:52 mp; S. construita desfasurata:52 mp; Anexa parter;An constr.1971; |

Lungime Segmente

1) Valorile lungimilor segmentelor sunt obținute din proiecție în plan.

| Punct început | X / Y | Punct sfârșit | X / Y | Lungime segment (** (m) |
|---------------|----------------------------|---------------|----------------------------|-------------------------|
| 1 | 584.509,52 386.648,73 | 2 | 584.511,674 386.653,613 | 5.337 |
| 2 | 584.511,674 386.653,613 | 3 | 584.517,091 386.663,487 | 11.262 |
| 3 | 584.517,091 386.663,487 | 4 | 584.512,934 386.665,982 | 4.848 |

| Punct început | X / Y | Punct sfârşit | X / Y | Lungime segment (** (m) |
|---------------|----------------------------|---------------|----------------------------|-------------------------|
| 4 | 584.512,934 386.665,982 | 5 | 584.503,564 386.656,967 | 13.003 |
| 5 | 584.503,564 386.656,967 | 6 | 584.498,208 386.653,728 | 6.259 |
| 6 | 584.498,208 386.653,728 | 7 | 584.483,647 386.644,665 | 17.151 |
| 7 | 584.483,647 386.644,665 | 8 | 584.503,336 386.634,796 | 22.024 |
| 8 | 584.503,336 386.634,796 | 9 | 584.506,269 386.641,339 | 7.17 |
| 9 | 584.506,269 386.641,339 | 1 | 584.509,52 386.648,73 | 8.074 |

** Lungimile segmentelor sunt determinate în planul de proiecţie Stereo 70 şi sunt rotunjite la 1 milimetru.

*** Distanţa dintre puncte este formată din segmente cumulate ce sunt mai mici decât valoarea 1 milimetru.

**DATE DESPRE IMOBILUL NR. 10992**

Oficiul de Cadastru și Publicitate Imobiliară PRAHOVA
Biroul de Cadastru și Publicitate Imobiliară Ploiești

A. Partea I. Descrierea imobilului

TEREN Intravilan

Adresa: Loc. Bucov, Str Suzana Stere Paleologu, Nr. 64, Jud. Prahova

| Nr. Crt | Nr cadastral Nr. topografic | Suprafața* (mp) | Observații / Referințe |
|---------|-----------------------------|-----------------|---------------------------------------|
| A1 | 28014 | 620 | Sector cadastral:49 Teren imprejmuit; |

Construcții

| Crt | Nr cadastral Nr. topografic | Adresa | Observații / Referințe |
|------|-----------------------------|--|--|
| A1.1 | 28014-C1 | Loc. Bucov, Str Suzana Stere Paleologu, Nr. 64, Jud. Prahova | Nr. niveluri:1; S. construita la sol:50 mp; Locuinta parter; Supr.constr.la sol = 50 mp.;An constr.1971;Supr.constr.desf.=50 mp. |
| A1.2 | 28014-C2 | Loc. Bucov, Str Suzana Stere Paleologu, Nr. 64, Jud. Prahova | Nr. niveluri:1; S. construita la sol:44 mp; |
| A1.3 | 28014-C3 | Loc. Bucov, Str Suzana Stere Paleologu, Nr. 64, Jud. Prahova | Nr. niveluri:1; S. construita la sol:23 mp; |

B. Partea II. Proprietari și acte

| Inscrieri privitoare la dreptul de proprietate și alte drepturi reale | Referințe | |
|--|---|------------|
| 86249 / 02/09/2020 | | |
| Act Notarial nr. 2331, din 01/09/2020 emis de NP Ionita Aristita Adina; | | |
| B1 | Se infiinteaza cartea funciara 28014 a imobilului cu numarul cadastral 28014/Bucov, rezultat din dezmembrarea imobilului cu numarul cadastral 27751 inscris in cartea funciara 27751; | A1 |
| 86252 / 02/09/2020 | | |
| Act Notarial nr. 2333, din 01/09/2020 emis de NP Ionita Aristita Adina; | | |
| B6 | Intabulare, drept de PROPRIETATE(donatie), dobandit prin Conventie, cota actuala 1/2, cota initiala 1/2 1) ENE GHEORGHE | A1 |
| B8 | Intabulare, drept de PROPRIETATE(donatie), dobandit prin Conventie, cota actuala 1/2, cota initiala 1/2 1) ENE GHEORGHE | A1.1 |
| 132359 / 18/10/2022 | | |
| Hotarare Judecatoreasca nr. 7862, din 20/10/2021 emis de Judecatoria Ploiesti (; sentinta civila ; act administrativ nr C10 379831 din 15.07.2022, emis de Consiliul Local Bucov); | | |
| B9 | se noteaza schimbarea numelui coproprietarei de sub B5.2 , B7.1 din APOSTOL PETRUTA-ANDREEA-IONELA in ENE PETRUTA-ANDREEA-IONELA | A1, A1.1 |
| Act Administrativ nr. C10 379831, din 15/07/2022 emis de Consiliul Local Bucov (; certificat de casatorie); | | |
| B10 | se noteaza schimbarea numelui coproprietarei de sub B5.2 , B7.1 din ENE PETRUTA-ANDREEA-IONELA in ZINCA PETRUTA-ANDREEA-IONELA | A1, A1.1 |
| Act Notarial nr. 4877, din 14/10/2022 emis de NP Ionita Aristita Adina (; act de partaj voluntar); | | |
| B11 | Intabulare, drept de PROPRIETATEpartaj, dobandit prin Conventie, cota actuala 1/2, cota initiala 1/2 1) ENE GHEORGHE | A1 |
| B12 | Intabulare, drept de PROPRIETATEpartaj, dobandit prin Conventie, cota actuala 1/2, cota initiala 1/2 1) ENE GHEORGHE | A1.1 |
| / | | |
| Act Administrativ nr. 12387, din 19/05/2023 emis de PRIMARIA COMUNEI BUCOV (ADEVERINTA;); | | |
| B13 | Intabulare, drept de PROPRIETATE, dobandit prin Construire, cota actuala 1/1, cota initiala 1/1 1) ENE GHEORGHE | A1.2, A1.3 |

C. Partea III. SARCINI

| Inscrieri privind dezmembramintele dreptului de proprietate, drepturi reale de garanție și sarcini | Referințe |
|--|-----------|
| 86252 / 02/09/2020 | |

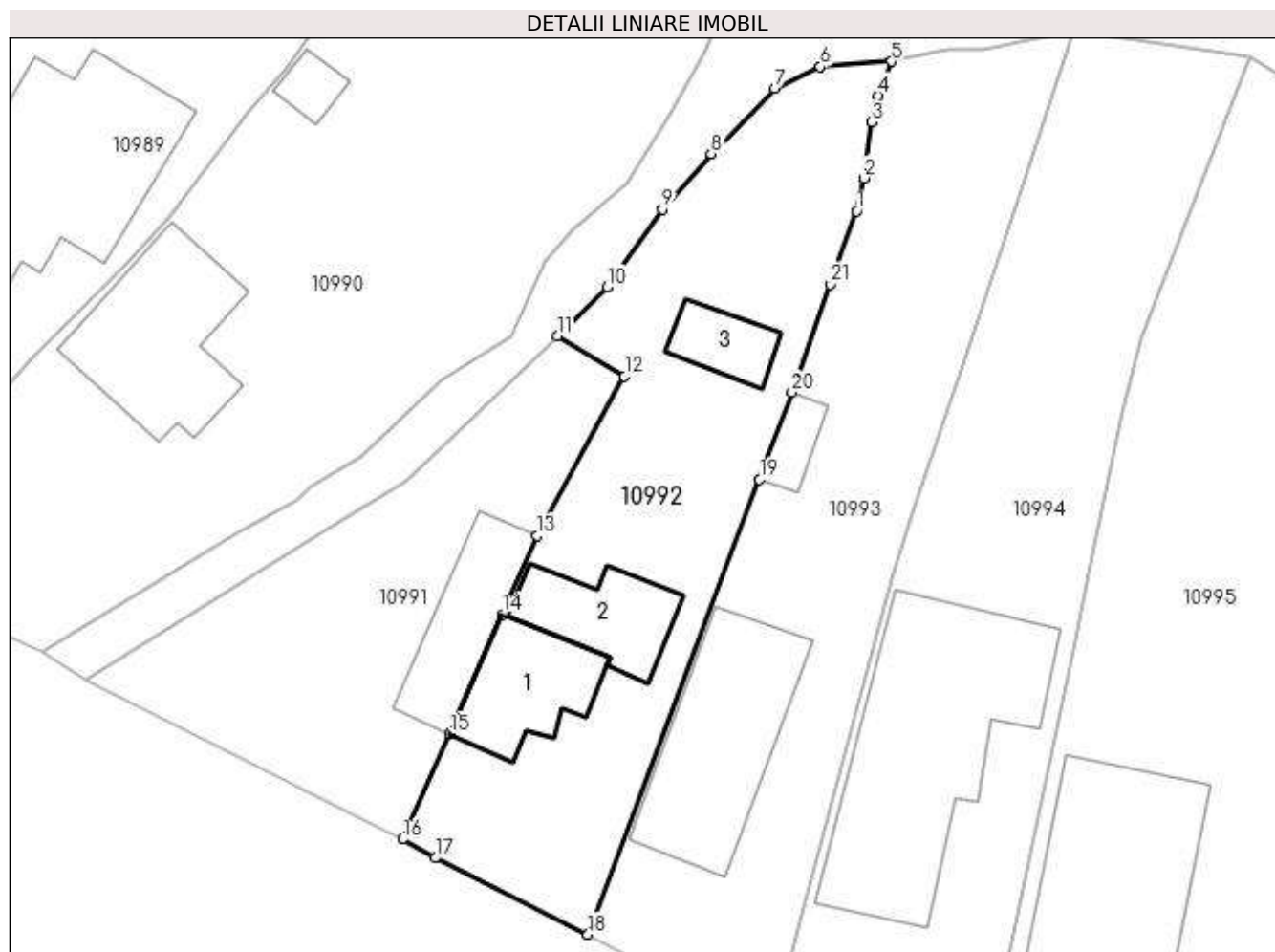
| Inscrieri privind dezmembramintele dreptului de proprietate, drepturi reale de garanție și sarcini | | Referințe |
|---|--|-----------|
| Act Notarial nr. 2333, din 01/09/2020 emis de NP Ionita Aristita Adina; | | |
| C1 | Intabulare, drept de HABITATIEVIAGERA | A1.1 |
| | 1) ENE MARIA 2) ENE NICOLAE | |
| 128780 / 11/10/2022 | | |
| Act Administrativ nr. 1050/2021, din 10/10/2022 emis de EXECUTOR JUDECATORESC Lică Ionel; | | |
| C3 | se respinge cererea de radiere a urmaririi silite imobiliare, intrucat aceasta a fost depusa in perioada de blocaj a cartii funciare | A1, A1.1 |
| 132359 / 18/10/2022 | | |
| Act Administrativ nr. 1050/2021, din 10/10/2022 emis de Executor Judecatoresc Lica Ionel (; incheiere); | | |
| C4 | se radiaza urmarirea silita imobiliara inscrisa sub C2 prin incheierea nr.118308/2022 | A1, A1.1 |

Anexa Nr. 1 La Partea I

Teren

| Nr cadastral | Suprafața (mp)* | Observații / Referințe |
|--------------|-----------------|------------------------|
| 28014 | 620 | |

* Suprafața este determinată în planul de proiecție Stereo 70.



Date referitoare la teren

| Crt | Categorie folosință | Intra vilan | Suprafața (mp) | Tarla | Parcelă | Nr. topo | Observații / Referințe |
|-----|---------------------|-------------|----------------|-------|---------|----------|------------------------|
| 1 | curți constructii | DA | 620 | 24 | 1362 | - | |

Date referitoare la construcții

| Crt | Număr | Destinație construcție | Supraf. (mp) | Situație juridică | Observații / Referințe |
|------|----------|-------------------------|-----------------------------|-------------------|---|
| A1.1 | 28014-C1 | construcții de locuințe | 50 | Cu acte | Nr. niveluri:1; S. construita la sol:50 mp; Locuinta parter;Supr.constr.la sol = 50 mp.;An constr.1971;Supr.constr.desf.=50 mp. |
| A1.2 | 28014-C2 | construcții de locuințe | Din acte: 0 Masurata: 44 | Cu acte | Nr. niveluri:1; S. construita la sol:44 mp; |
| A1.3 | 28014-C3 | construcții anexa | Din acte: 0 Masurata: 23 | Cu acte | Nr. niveluri:1; S. construita la sol:23 mp; |

Lungime Segmente

1) Valorile lungimilor segmentelor sunt obținute din proiecție în plan.

| Punct început | X / Y | Punct sfârșit | X / Y | Lungime segment (** (m) |
|---------------|----------------------------|---------------|----------------------------|-------------------------|
| 1 | 584.531,493 386.673,719 | 2 | 584.531,951 386.675,777 | 2.108 |

| Punct început | X / Y | Punct sfârșit | X / Y | Lungime segment (** (m) |
|---------------|----------------------------|---------------|----------------------------|-------------------------|
| 2 | 584.531,951 386.675,777 | 3 | 584.532,419 386.679,236 | 3.491 |

| Punct început | X / Y | Punct sfârșit | X / Y | Lungime segment (** (m)) |
|---------------|----------------------------|---------------|----------------------------|--------------------------|
| 3 | 584.532,419 386.679,236 | 4 | 584.532,835 386.680,894 | 1.709 |
| 5 | 584.533,646 386.682,999 | 6 | 584.529,217 386.682,682 | 4.44 |
| 7 | 584.526,41 386.681,347 | 8 | 584.522,47 386.677,269 | 5.67 |
| 9 | 584.519,436 386.673,859 | 10 | 584.516,035 386.669,018 | 5.916 |
| 11 | 584.512,934 386.665,982 | 12 | 584.517,091 386.663,487 | 4.848 |
| 13 | 584.511,674 386.653,613 | 14 | 584.509,52 386.648,73 | 5.337 |
| 15 | 584.506,269 386.641,339 | 16 | 584.503,336 386.634,796 | 7.17 |
| 17 | 584.505,361 386.633,642 | 18 | 584.514,812 386.628,906 | 10.571 |
| 19 | 584.525,454 386.657,102 | 20 | 584.527,467 386.662,498 | 5.759 |
| 21 | 584.529,88 386.669,183 | 1 | 584.531,493 386.673,719 | 4.814 |

| Punct început | X / Y | Punct sfârșit | X / Y | Lungime segment (** (m)) |
|---------------|----------------------------|---------------|----------------------------|--------------------------|
| 4 | 584.532,835 386.680,894 | 5 | 584.533,646 386.682,999 | 2.256 |
| 6 | 584.529,217 386.682,682 | 7 | 584.526,41 386.681,347 | 3.108 |
| 8 | 584.522,47 386.677,269 | 9 | 584.519,436 386.673,859 | 4.564 |
| 10 | 584.516,035 386.669,018 | 11 | 584.512,934 386.665,982 | 4.34 |
| 12 | 584.517,091 386.663,487 | 13 | 584.511,674 386.653,613 | 11.262 |
| 14 | 584.509,52 386.648,73 | 15 | 584.506,269 386.641,339 | 8.074 |
| 16 | 584.503,336 386.634,796 | 17 | 584.505,361 386.633,642 | 2.331 |
| 18 | 584.514,812 386.628,906 | 19 | 584.525,454 386.657,102 | 30.137 |
| 20 | 584.527,467 386.662,498 | 21 | 584.529,88 386.669,183 | 7.107 |

** Lungimile segmentelor sunt determinate în planul de proiecție Stereo 70 și sunt rotunjite la 1 milimetru.

*** Distanța dintre puncte este formată din segmente cumulate ce sunt mai mici decât valoarea 1 milimetru.

**DATE DESPRE IMOBILUL NR. 10993**

Oficiul de Cadastru și Publicitate Imobiliară PRAHOVA
Biroul de Cadastru și Publicitate Imobiliară Ploiești

A. Partea I. Descrierea imobilului

TEREN Intravilan

Adresa: Loc. Bucov, Str Suzana Stere Paleologu, Nr. 62, Jud. Prahova

| Nr. Crt | Nr cadastral Nr. topografic | Suprafața* (mp) | Observații / Referințe |
|---------|-----------------------------|--------------------------------|---------------------------------------|
| A1 | | Din acte: 590 Masurata: 633 | Sector cadastral:49 Teren imprejmuit; |

Construcții

| Crt | Nr cadastral Nr. topografic | Adresa | Observații / Referințe |
|------|-----------------------------|--|---|
| A1.1 | -C1 | Loc. Bucov, Str Suzana Stere Paleologu, Nr. 62, Jud. Prahova | Nr. niveluri:1; S. construita la sol:99 mp; S. construita desfasurata:148 mp; |
| A1.2 | -C2 | Loc. Bucov, Str Suzana Stere Paleologu, Nr. 62, Jud. Prahova | Nr. niveluri:1; S. construita la sol:14 mp; S. construita desfasurata:14 mp; |

B. Partea II. Proprietari și acte

| Inscrieri privitoare la dreptul de proprietate și alte drepturi reale | | Referințe |
|---|--|-----------|
| / | | |
| Act Administrativ nr. 19603, din 07/06/1994 emis de CJSDPAT PRAHOVA (TITLU DE PROPRIETATE;); | | |
| B1 | Intabulare, drept de PROPRIETATE, dobandit prin Reconstituire, cota actuala 1/1, cota initiala 1/1 1) IVAN GHEORGHE | A1 |
| Act Administrativ nr. 14, din 26/03/1975 emis de CONSILIUL POPULAR AL COMUNEI BUCOV (AUTORIZATIE DE CONSTRUCTIE;); | | |
| B2 | Intabulare, drept de PROPRIETATE, dobandit prin Construire, cota actuala 1/1, cota initiala 1/1 1) IVAN GHEORGHE 2) IVAN ANTOANA | A1.1 |
| Act Administrativ nr. 12387, din 19/05/2023 emis de PRIMARIA COMUNEI BUCOV (ADEVERINTA;); | | |
| B3 | Intabulare, drept de PROPRIETATE, dobandit prin Construire, cota actuala 1/1, cota initiala 1/1 1) IVAN GHEORGHE 2) IVAN ANTOANA | A1.2 |

C. Partea III. SARCINI .

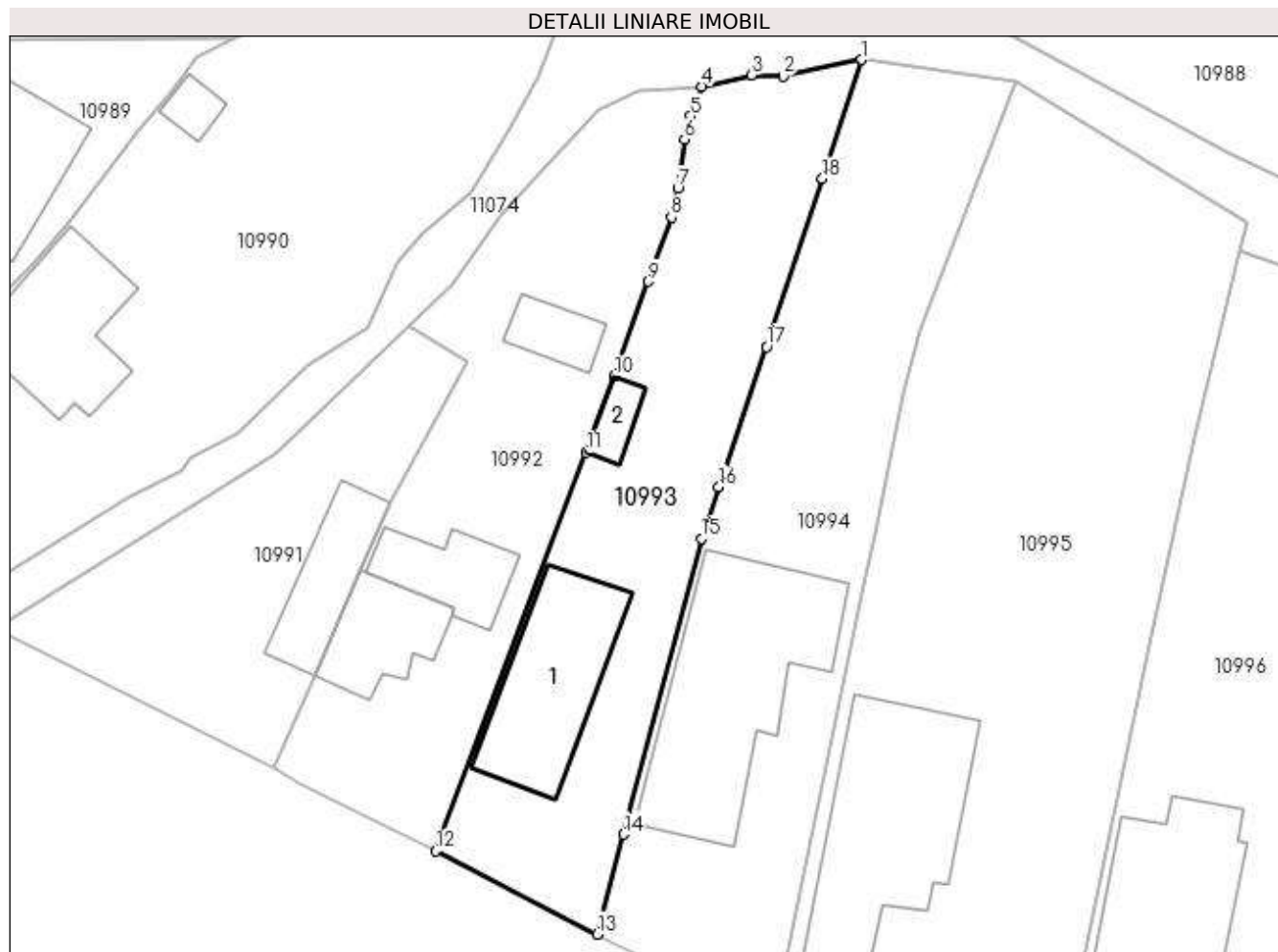
| Inscrieri privind dezmembramintele dreptului de proprietate, drepturi reale de garanție și sarcini | Referințe |
|--|-----------|
| NU SUNT | |

Anexa Nr. 1 La Partea I

Teren

| Nr cadastral | Suprafața (mp)* | Observații / Referințe |
|--------------|--------------------------------|------------------------|
| | Din acte: 590 Masurata: 633 | |

* Suprafața este determinată în planul de proiecție Stereo 70.



Date referitoare la teren

| Crt | Categorie folosință | Intravilan | Suprafața (mp) | Tarla | Parcelă | Nr. topo | Observații / Referințe |
|-----|---------------------|------------|----------------|-------|---------|----------|------------------------|
| 1 | curți constructii | DA | 459 | 24 | 1359 | - | |
| 2 | arabil | DA | 174 | 24 | 1359 | - | |

Date referitoare la construcții

| Crt | Număr | Destinație construcție | Supraf. (mp) | Situație juridică | Observații / Referințe |
|------|-------|-------------------------|-------------------------------|-------------------|---|
| A1.1 | -C1 | construcții de locuințe | Din acte: 105 Masurata: 99 | Cu acte | Nr. niveluri:1; S. construita la sol:99 mp; S. construita desfasurata:148 mp; |
| A1.2 | -C2 | construcții anexa | Din acte: 0 Masurata: 14 | Cu acte | Nr. niveluri:1; S. construita la sol:14 mp; S. construita desfasurata:14 mp; |

Lungime Segmente

1) Valorile lungimilor segmentelor sunt obținute din proiecție în plan.

| Punct început | X / Y | Punct sfârșit | X / Y | Lungime segment (** (m)) |
|---------------|----------------------------|---------------|----------------------------|--------------------------|
| 1 | 584.544,96 386.684,872 | 2 | 584.539,406 386.683,688 | 5.679 |
| 2 | 584.539,406 386.683,688 | 3 | 584.537,18 386.683,76 | 2.227 |

| Punct început | X / Y | Punct sfârșit | X / Y | Lungime segment (** (m) |
|---------------|----------------------------|---------------|----------------------------|-------------------------|
| 3 | 584.537,18 386.683,76 | 4 | 584.533,646 386.682,999 | 3.615 |
| 4 | 584.533,646 386.682,999 | 5 | 584.532,835 386.680,894 | 2.256 |
| 5 | 584.532,835 386.680,894 | 6 | 584.532,419 386.679,236 | 1.709 |
| 6 | 584.532,419 386.679,236 | 7 | 584.531,951 386.675,777 | 3.491 |
| 7 | 584.531,951 386.675,777 | 8 | 584.531,493 386.673,719 | 2.108 |
| 8 | 584.531,493 386.673,719 | 9 | 584.529,88 386.669,183 | 4.814 |
| 9 | 584.529,88 386.669,183 | 10 | 584.527,467 386.662,498 | 7.107 |
| 10 | 584.527,467 386.662,498 | 11 | 584.525,454 386.657,102 | 5.759 |
| 11 | 584.525,454 386.657,102 | 12 | 584.514,812 386.628,906 | 30.137 |
| 12 | 584.514,812 386.628,906 | 13 | 584.526,251 386.623,023 | 12.863 |
| 13 | 584.526,251 386.623,023 | 14 | 584.528,118 386.630,091 | 7.31 |
| 14 | 584.528,118 386.630,091 | 15 | 584.533,621 386.651,01 | 21.631 |
| 15 | 584.533,621 386.651,01 | 16 | 584.534,865 386.654,66 | 3.856 |
| 16 | 584.534,865 386.654,66 | 17 | 584.538,239 386.664,565 | 10.464 |
| 17 | 584.538,239 386.664,565 | 18 | 584.542,174 386.676,456 | 12.525 |
| 18 | 584.542,174 386.676,456 | 1 | 584.544,96 386.684,872 | 8.865 |

** Lungimile segmentelor sunt determinate în planul de proiecție Stereo 70 și sunt rotunjite la 1 milimetru.

*** Distanța dintre puncte este formată din segmente cumulate ce sunt mai mici decât valoarea 1 milimetru.

**DATE DESPRE IMOBILUL NR. 10994**

Oficiul de Cadastru și Publicitate Imobiliară PRAHOVA
Biroul de Cadastru și Publicitate Imobiliară Ploiești

A. Partea I. Descrierea imobilului

TEREN Intravilan

Adresa: Loc. Bucov, Str Suzana Stere Paleologu, Nr. 60, Jud. Prahova

| Nr. Crt | Nr cadastral Nr. topografic | Suprafața* (mp) | Observații / Referințe |
|---------|-----------------------------|--------------------------------|---------------------------------------|
| A1 | | Din acte: 700 Masurata: 771 | Sector cadastral:49 Teren imprejmuit; |

Construcții

| Crt | Nr cadastral Nr. topografic | Adresa | Observații / Referințe |
|------|-----------------------------|--|--|
| A1.1 | -C1 | Loc. Bucov, Str Suzana Stere Paleologu, Nr. 60, Jud. Prahova | Nr. niveluri:1; S. construita la sol:167 mp; S. construita desfasurata:188 mp; |

B. Partea II. Proprietari și acte

| Inscrieri privitoare la dreptul de proprietate și alte drepturi reale | | Referințe |
|---|---|-----------|
| / | | |
| Act Administrativ nr. 19602, din 07/06/1994 emis de CJSDPAT PRAHOVA (TITLU DE PROPRIETATE;); | | |
| B1 | Intabulare, drept de PROPRIETATE, dobandit prin Reconstituire, cota actuala 1/1, cota initiala 1/1 1) ROȘU AUREL | A1 |
| Act Administrativ nr. 12387, din 19/05/2023 emis de PRIMARIA COMUNEI BUCOV (ADEVERINTA;); | | |
| B2 | Intabulare, drept de PROPRIETATE, dobandit prin Construire, cota actuala 1/1, cota initiala 1/1 1) ROȘU AUREL | A1.1 |

C. Partea III. SARCINI .

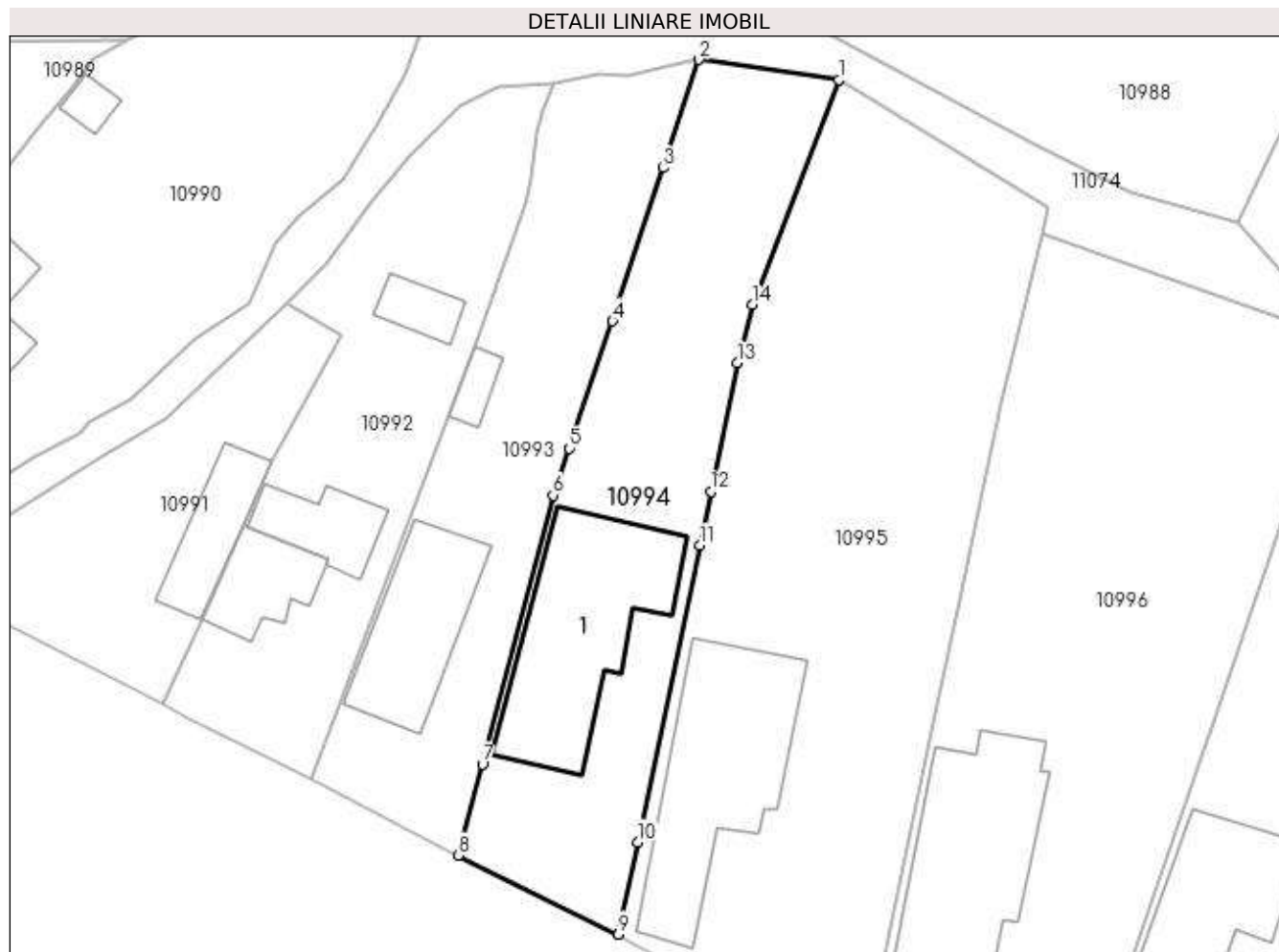
| Inscrieri privind dezmembramintele dreptului de proprietate, drepturi reale de garanție și sarcini | Referințe |
|--|-----------|
| NU SUNT | |

Anexa Nr. 1 La Partea I

Teren

| Nr cadastral | Suprafața (mp)* | Observații / Referințe |
|--------------|--------------------------------|------------------------|
| | Din acte: 700 Masurata: 771 | |

* Suprafața este determinată în planul de proiecție Stereo 70.



Date referitoare la teren

| Crt | Categorie folosință | Intra vilan | Suprafața (mp) | Tarla | Parcelă | Nr. topo | Observații / Referințe |
|-----|---------------------|-------------|----------------|-------|---------|----------|------------------------|
| 1 | curți constructii | DA | 429 | 24 | 1357 | - | |
| 2 | arabil | DA | 342 | 24 | 1357 | - | |

Date referitoare la construcții

| Crt | Număr | Destinație construcție | Supraf. (mp) | Situație juridică | Observații / Referințe |
|------|-------|-------------------------|------------------------------|-------------------|--|
| A1.1 | -C1 | construcții de locuințe | Din acte: 0 Masurata: 167 | Cu acte | Nr. niveluri:1; S. construita la sol:167 mp; S. construita desfasurata:188 mp; |

Lungime Segmente

1) Valorile lungimilor segmentelor sunt obținute din proiecție în plan.

| Punct început | X / Y | Punct sfârșit | X / Y | Lungime segment (** (m) |
|---------------|----------------------------|---------------|----------------------------|-------------------------|
| 1 | 584.555,843 386.683,301 | 2 | 584.544,96 386.684,872 | 10.996 |
| 2 | 584.544,96 386.684,872 | 3 | 584.542,174 386.676,456 | 8.865 |

| Punct început | X / Y | Punct sfârşit | X / Y | Lungime segment (** (m) |
|---------------|----------------------------|---------------|----------------------------|-------------------------|
| 3 | 584.542,174 386.676,456 | 4 | 584.538,239 386.664,565 | 12.525 |
| 4 | 584.538,239 386.664,565 | 5 | 584.534,865 386.654,66 | 10.464 |
| 5 | 584.534,865 386.654,66 | 6 | 584.533,621 386.651,01 | 3.856 |
| 6 | 584.533,621 386.651,01 | 7 | 584.528,118 386.630,091 | 21.631 |
| 7 | 584.528,118 386.630,091 | 8 | 584.526,251 386.623,023 | 7.31 |
| 8 | 584.526,251 386.623,023 | 9 | 584.538,686 386.616,88 | 13.87 |
| 9 | 584.538,686 386.616,88 | 10 | 584.540,183 386.624,035 | 7.31 |
| 10 | 584.540,183 386.624,035 | 11 | 584.545,028 386.647,107 | 23.575 |
| 11 | 584.545,028 386.647,107 | 12 | 584.545,882 386.651,279 | 4.259 |
| 12 | 584.545,882 386.651,279 | 13 | 584.547,933 386.661,295 | 10.224 |
| 13 | 584.547,933 386.661,295 | 14 | 584.549,102 386.665,825 | 4.678 |
| 14 | 584.549,102 386.665,825 | 1 | 584.555,843 386.683,301 | 18.731 |

** Lungimile segmentelor sunt determinate în planul de proiecție Stereo 70 și sunt rotunjite la 1 milimetru.

*** Distanța dintre puncte este formată din segmente cumulate ce sunt mai mici decât valoarea 1 milimetru.

**DATE DESPRE IMOBILUL NR. 10995**

Oficiul de Cadastru și Publicitate Imobiliară PRAHOVA
Biroul de Cadastru și Publicitate Imobiliară Ploiești

A. Partea I. Descrierea imobilului

TEREN Intravilan

Adresa: Loc. Bucov, Str Suzana Stere Paleologu, Nr. 58, Jud. Prahova

| Nr. Crt | Nr cadastral Nr. topografic | Suprafața* (mp) | Observații / Referințe |
|---------|-----------------------------|------------------------------------|---------------------------------------|
| A1 | | Din acte: 1.446 Masurata: 1.392 | Sector cadastral:49 Teren imprejmuit; |

Construcții

| Crt | Nr cadastral Nr. topografic | Adresa | Observații / Referințe |
|------|-----------------------------|--|--|
| A1.1 | -C1 | Loc. Bucov, Str Suzana Stere Paleologu, Nr. 58, Jud. Prahova | Nr. niveluri:1; S. construita la sol:170 mp; S. construita desfasurata:183 mp; |

B. Partea II. Proprietari și acte

| Inscrieri privitoare la dreptul de proprietate și alte drepturi reale | | Referințe |
|---|--|-----------|
| / | | |
| Act Administrativ nr. 18118, din 13/05/1994 emis de CJSDPAT PRAHOVA (TITLU DE PROPRIETATE;); | | |
| B1 | Intabulare, drept de PROPRIETATE, dobandit prin Reconstituire, cota actuala 1/1, cota initiala 1/1 1) BADEA ION PETRE | A1 |
| Act Administrativ nr. 12387, din 19/05/2023 emis de PRIMARIA COMUNEI BUCOV (ADEVERINTA;); | | |
| B2 | Intabulare, drept de PROPRIETATE, dobandit prin Construire, cota actuala 1/1, cota initiala 1/1 1) BADEA ION PETRE | A1.1 |

C. Partea III. SARCINI .

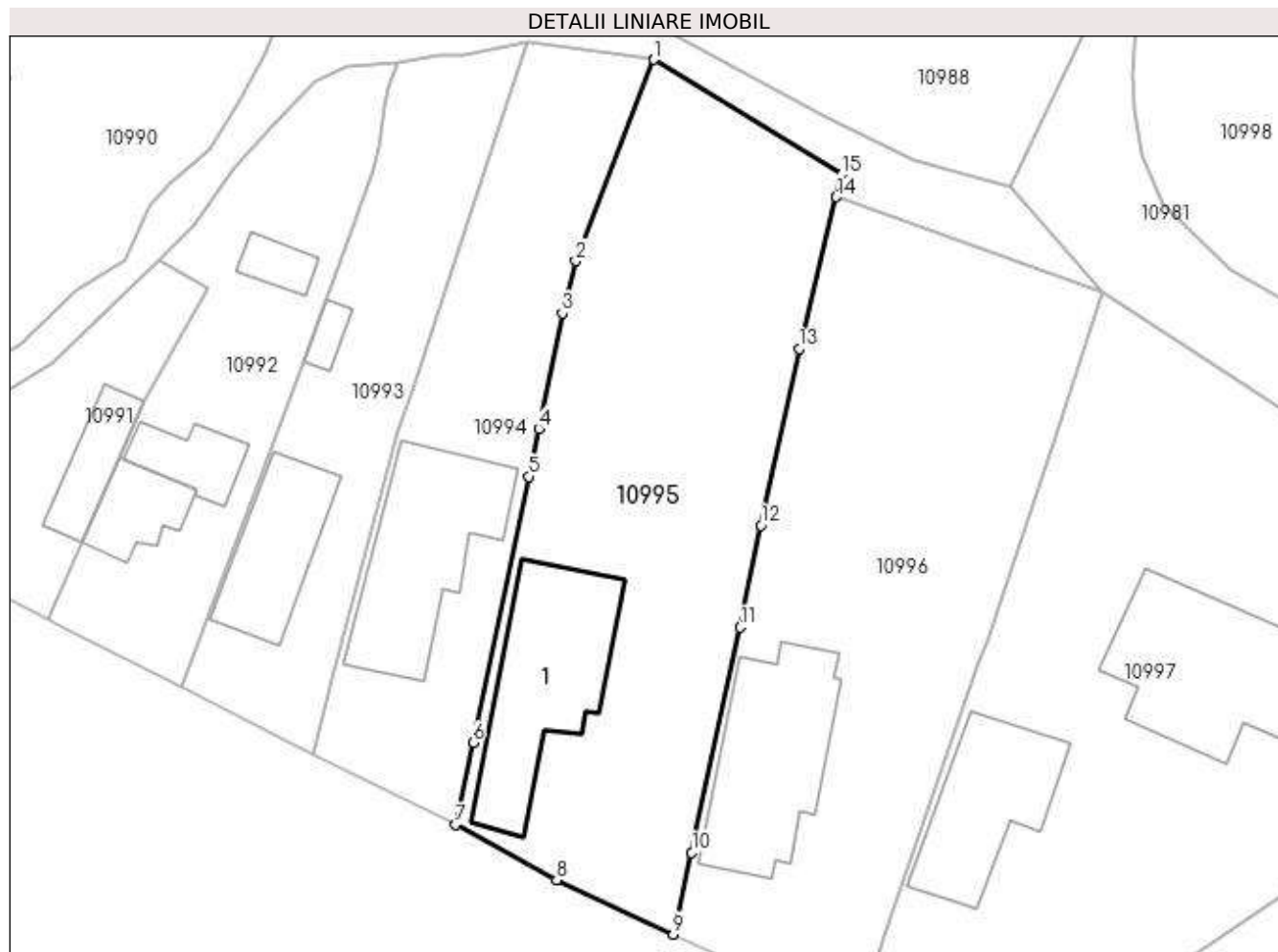
| Inscrieri privind dezmembramintele dreptului de proprietate, drepturi reale de garanție și sarcini | Referințe |
|--|-----------|
| NU SUNT | |

Anexa Nr. 1 La Partea I

Teren

| | | |
|--------------|------------------------------------|------------------------|
| Nr cadastral | Suprafața (mp)* | Observații / Referințe |
| | Din acte: 1.446 Masurata: 1.392 | |

* Suprafața este determinată în planul de proiecție Stereo 70.



Date referitoare la teren

| Crt | Categorie folosință | Intravilan | Suprafața (mp) | Tarla | Parcelă | Nr. topo | Observații / Referințe |
|-----|---------------------|------------|----------------|-------|---------|----------|------------------------|
| 1 | curți construcții | DA | 718 | 24 | 1355 | - | |
| 2 | arabil | DA | 674 | 24 | 1356 | - | |

Date referitoare la construcții

| Crt | Număr | Destinație construcție | Supraf. (mp) | Situație juridică | Observații / Referințe |
|------|-------|-------------------------|------------------------------|-------------------|--|
| A1.1 | -C1 | construcții de locuințe | Din acte: 0 Masurata: 170 | Cu acte | Nr. niveluri:1; S. construita la sol:170 mp; S. construita desfasurata:183 mp; |

Lungime Segmente

1) Valorile lungimilor segmentelor sunt obținute din proiecție în plan.

| Punct început | X / Y | Punct sfârșit | X / Y | Lungime segment (** (m) |
|---------------|----------------------------|---------------|----------------------------|-------------------------|
| 1 | 584.555,843 386.683,301 | 2 | 584.549,102 386.665,825 | 18.731 |
| 2 | 584.549,102 386.665,825 | 3 | 584.547,933 386.661,295 | 4.678 |

| Punct început | X / Y | Punct sfârșit | X / Y | Lungime segment (** (m) |
|---------------|----------------------------|---------------|----------------------------|-------------------------|
| 3 | 584.547,933 386.661,295 | 4 | 584.545,882 386.651,279 | 10.224 |
| 4 | 584.545,882 386.651,279 | 5 | 584.545,028 386.647,107 | 4.259 |
| 5 | 584.545,028 386.647,107 | 6 | 584.540,183 386.624,035 | 23.575 |
| 6 | 584.540,183 386.624,035 | 7 | 584.538,686 386.616,88 | 7.31 |
| 7 | 584.538,686 386.616,88 | 8 | 584.547,435 386.612,108 | 9.966 |
| 8 | 584.547,435 386.612,108 | 9 | 584.557,575 386.607,373 | 11.191 |
| 9 | 584.557,575 386.607,373 | 10 | 584.559,168 386.614,477 | 7.28 |
| 10 | 584.559,168 386.614,477 | 11 | 584.563,348 386.634,019 | 19.984 |
| 11 | 584.563,348 386.634,019 | 12 | 584.565,185 386.642,865 | 9.035 |
| 12 | 584.565,185 386.642,865 | 13 | 584.568,506 386.658,224 | 15.714 |
| 13 | 584.568,506 386.658,224 | 14 | 584.571,683 386.671,385 | 13.539 |
| 14 | 584.571,683 386.671,385 | 15 | 584.572,168 386.673,35 | 2.024 |
| 15 | 584.572,168 386.673,35 | 1 | 584.555,843 386.683,301 | 19.119 |

** Lungimile segmentelor sunt determinate în planul de proiecție Stereo 70 și sunt rotunjite la 1 milimetru.

*** Distanța dintre puncte este formată din segmente cumulate ce sunt mai mici decât valoarea 1 milimetru.

**DATE DESPRE IMOBILUL NR. 10996**

Oficiul de Cadastru și Publicitate Imobiliară PRAHOVA
Biroul de Cadastru și Publicitate Imobiliară Ploiești

A. Partea I. Descrierea imobilului

TEREN Intravilan

Adresa: Loc. Bucov, Str Suzana Stere Paleologu, Nr. 56, Jud. Prahova

| Nr. Crt | Nr cadastral Nr. topografic | Suprafața* (mp) | Observații / Referințe |
|---------|-----------------------------|------------------------------------|---------------------------------------|
| A1 | | Din acte: 1.400 Masurata: 1.393 | Sector cadastral:49 Teren imprejmuit; |

Construcții

| Crt | Nr cadastral Nr. topografic | Adresa | Observații / Referințe |
|------|-----------------------------|--|--|
| A1.1 | -C1 | Loc. Bucov, Str Suzana Stere Paleologu, Nr. 56, Jud. Prahova | Nr. niveluri:1; S. construita la sol:166 mp; S. construita desfasurata:178 mp; |

B. Partea II. Proprietari și acte

| Inscrieri privitoare la dreptul de proprietate și alte drepturi reale | | Referințe |
|---|--|-----------|
| / | | |
| Act Administrativ nr. 83851, din 18/10/2002 emis de CJSDPAT PRAHOVA (TITLU DE PROPRIETATE;); | | |
| B1 | Intabulare, drept de PROPRIETATE, dobandit prin Reconstituire, cota actuala 1/1, cota initiala 1/1 1) CHIRU ION | A1 |
| Act Administrativ nr. 12387, din 19/05/2023 emis de PRIMARIA COMUNEI BUCOV (ADEVERINTA;); | | |
| B2 | Intabulare, drept de PROPRIETATE, dobandit prin Construire, cota actuala 1/1, cota initiala 1/1 1) CHIRU ION | A1.1 |

C. Partea III. SARCINI .

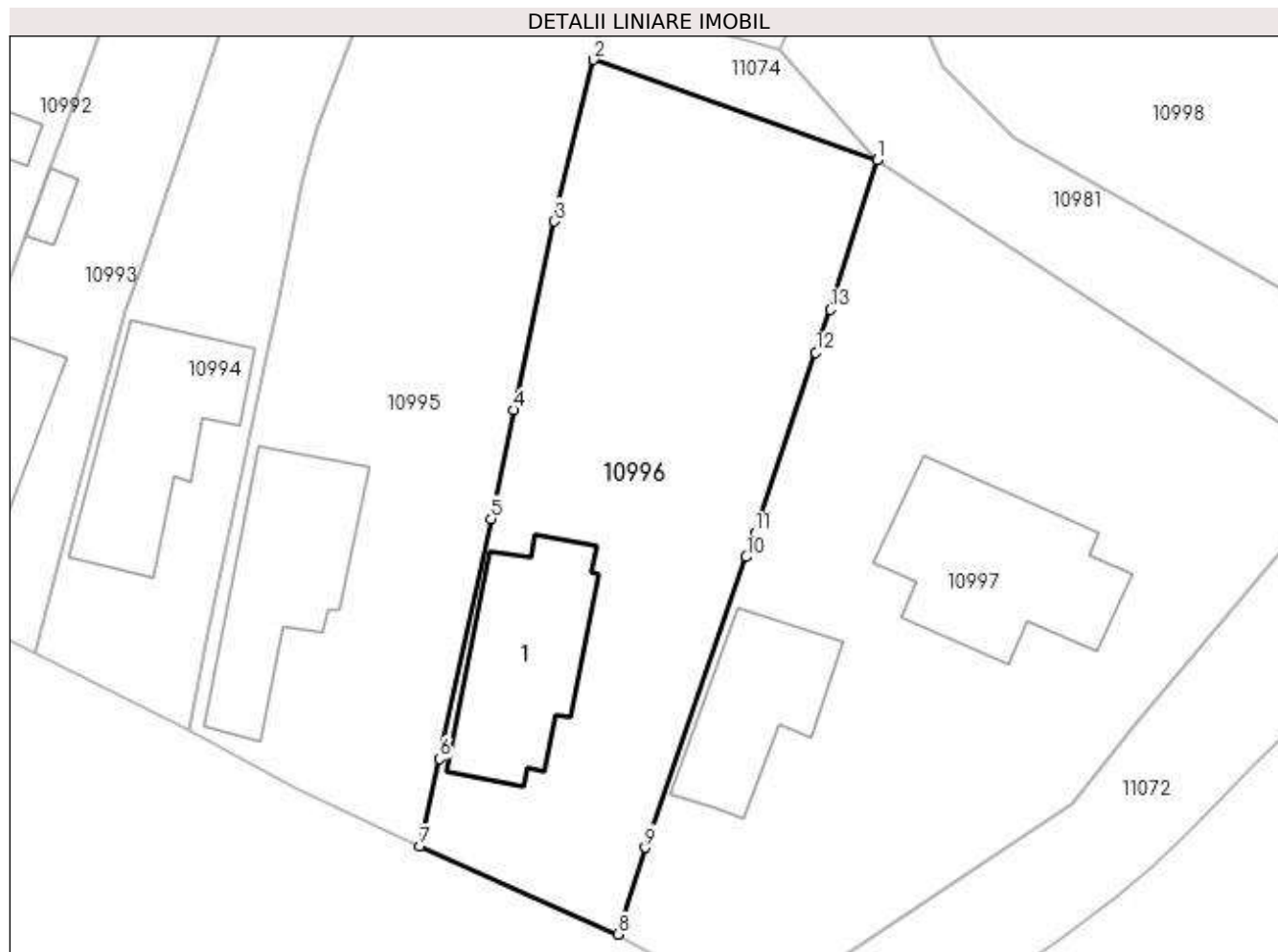
| Inscrieri privind dezmembramintele dreptului de proprietate, drepturi reale de garanție și sarcini | Referințe |
|--|-----------|
| NU SUNT | |

Anexa Nr. 1 La Partea I

Teren

| | | |
|--------------|------------------------------------|------------------------|
| Nr cadastral | Suprafața (mp)* | Observații / Referințe |
| | Din acte: 1.400 Masurata: 1.393 | |

* Suprafața este determinată în planul de proiecție Stereo 70.



Date referitoare la teren

| Crt | Categorie folosință | Intra vilan | Suprafața (mp) | Tarla | Parcelă | Nr. topo | Observații / Referințe |
|-----|---------------------|-------------|----------------|-------|---------|----------|------------------------|
| 1 | curți constructii | DA | 664 | 24 | 1353 | - | |
| 2 | vie | DA | 414 | 24 | 1354 | - | |
| 3 | arabil | DA | 315 | 24 | 1354 | - | |

Date referitoare la construcții

| Crt | Număr | Destinație construcție | Supraf. (mp) | Situație juridică | Observații / Referințe |
|------|-------|-------------------------|------------------------------|-------------------|--|
| A1.1 | -C1 | construcții de locuințe | Din acte: 0 Masurata: 166 | Cu acte | Nr. niveluri:1; S. construita la sol:166 mp; S. construita desfasurata:178 mp; |

Lungime Segmente

1) Valorile lungimilor segmentelor sunt obținute din proiecție în plan.

| Punct început | X / Y | Punct sfârșit | X / Y | Lungime segment (** (m) |
|---------------|----------------------------|---------------|----------------------------|-------------------------|
| 1 | 584.594,769 386.663,196 | 2 | 584.571,683 386.671,385 | 24.495 |

| Punct început | X / Y | Punct sfârșit | X / Y | Lungime segment (** (m) |
|---------------|----------------------------|---------------|----------------------------|-------------------------|
| 2 | 584.571,683 386.671,385 | 3 | 584.568,506 386.658,224 | 13.539 |
| 3 | 584.568,506 386.658,224 | 4 | 584.565,185 386.642,865 | 15.714 |
| 4 | 584.565,185 386.642,865 | 5 | 584.563,348 386.634,019 | 9.035 |
| 5 | 584.563,348 386.634,019 | 6 | 584.559,168 386.614,477 | 19.984 |
| 6 | 584.559,168 386.614,477 | 7 | 584.557,575 386.607,373 | 7.28 |
| 7 | 584.557,575 386.607,373 | 8 | 584.573,68 386.600,192 | 17.633 |
| 8 | 584.573,68 386.600,192 | 9 | 584.575,889 386.607,268 | 7.413 |
| 9 | 584.575,889 386.607,268 | 10 | 584.584,123 386.630,91 | 25.035 |
| 10 | 584.584,123 386.630,91 | 11 | 584.584,823 386.632,862 | 2.074 |
| 11 | 584.584,823 386.632,862 | 12 | 584.589,774 386.647,548 | 15.498 |
| 12 | 584.589,774 386.647,548 | 13 | 584.590,953 386.651,042 | 3.688 |
| 13 | 584.590,953 386.651,042 | 1 | 584.594,769 386.663,196 | 12.739 |

** Lungimile segmentelor sunt determinate în planul de proiecție Stereo 70 și sunt rotunjite la 1 milimetru.

*** Distanța dintre puncte este formată din segmente cumulate ce sunt mai mici decât valoarea 1 milimetru.

**DATE DESPRE IMOBILUL NR. 10997**

Oficiul de Cadastru și Publicitate Imobiliară PRAHOVA
Biroul de Cadastru și Publicitate Imobiliară Ploiești

A. Partea I. Descrierea imobilului

TEREN Intravilan

Nr. CF vechi:541(e:541)
Nr. cadastral vechi:707(e:10229)

Adresa: Loc. Bucov, Str Suzana Stere Paleologu, Nr. 54, Jud. Prahova

| Nr. Crt | Nr cadastral Nr. topografic | Suprafața* (mp) | Observații / Referințe |
|---------|-----------------------------|------------------------------------|---------------------------------------|
| A1 | 20325 | Din acte: 1.997 Masurata: 2.029 | Sector cadastral:49 Teren imprejmuit; |

Construcții

| Crt | Nr cadastral Nr. topografic | Adresa | Observații / Referințe |
|------|-----------------------------|--|---|
| A1.1 | 20325-C1 | Loc. Bucov, Str Suzana Stere Paleologu, Nr. 54, Jud. Prahova | Nr. niveluri:1; S. construita la sol:125 mp; S. construita desfasurata:125 mp; LOCUINTA |
| A1.2 | 20325-C2 | Loc. Bucov, Str Suzana Stere Paleologu, Nr. 54, Jud. Prahova | Nr. niveluri:1; S. construita la sol:205 mp; LOCUINTA D + P + 1 |

B. Partea II. Proprietari și acte

| Inscrieri privitoare la dreptul de proprietate și alte drepturi reale | | Referințe |
|--|--|------------|
| 3740 / 09/03/2004 | | |
| Contract De Vanzare-Cumparare nr. 936, din 08/03/2004 emis de BNP MEIROSU MIHAI GABRIEL; | | |
| B1 | Intabulare, drept de PROPRIETATE, dobandit prin Conventie, cota actuala 1/2, cota initiala 1/1 1) CHIRU ALEXANDRU | A1, A1.1 |
| 25950 / 30/05/2007 | | |
| Registru Cadastral al Imobilelor PRIMARIA BUCOV (; proces-verbal receptie nr.2963/10.04.2007 emis de PRIMARIA BUCOV;); | | |
| B2 | Intabulare, drept de PROPRIETATE, dobandit prin Construire, cota actuala 1/2, cota initiala 1/1 1) CHIRU ALEXANDRU | A1.2 |
| 124379 / 27/11/2020 | | |
| Act Notarial nr. 1888, din 26/11/2020 emis de NP Meirosu Mihai Gabriel; | | |
| B4 | Intabulare, drept de PROPRIETATE(donatie), dobandit prin Conventie, cota actuala 1/2, cota initiala 1/2 1) CHIRU MAGA ANDREEA | A1 |
| B5 | Intabulare, drept de PROPRIETATE(donatie), dobandit prin Conventie, cota actuala 1/2, cota initiala 1/2 1) CHIRU MAGA ANDREEA | A1.1, A1.2 |

C. Partea III. SARCINI

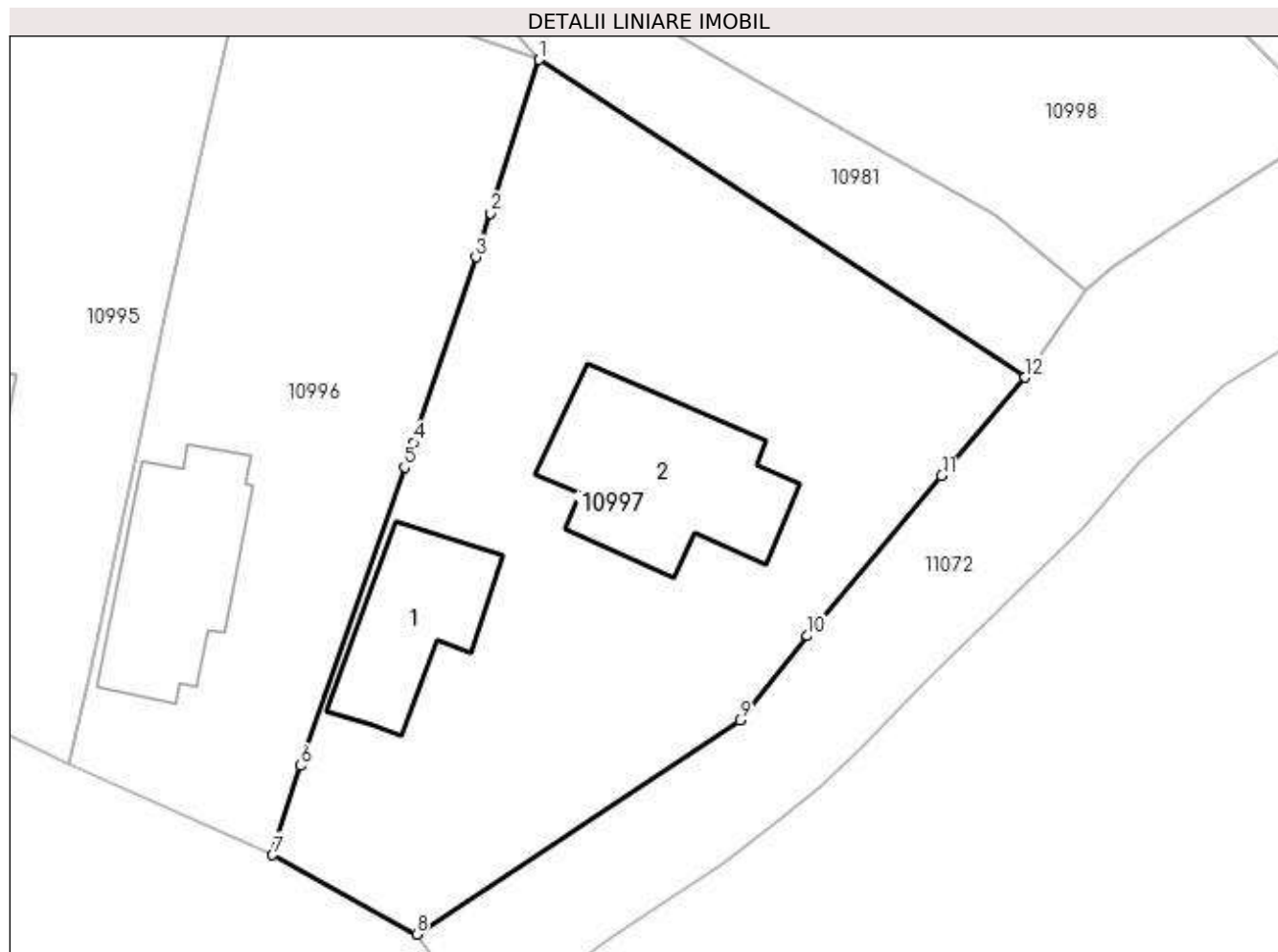
| Inscrieri privind dezmembramintele dreptului de proprietate, drepturi reale de garanție și sarcini | | Referințe |
|--|--|----------------|
| 86489 / 16/09/2016 | | |
| Act Notarial nr. 3696, din 25/07/2016 emis de NP IANACHIEVICI ANDRA MIHAELA; | | |
| C3 | se radiaza ipotecile si interdictiile aferente inscrise sub C1,C2,B3 prin incheierile nr.12682/2006,33193/2007 | A1, A1.1, A1.2 |

Anexa Nr. 1 La Partea I

Teren

| Nr cadastral | Suprafața (mp)* | Observații / Referințe |
|--------------|------------------------------------|------------------------|
| 20325 | Din acte: 1.997 Masurata: 2.029 | |

* Suprafața este determinată în planul de proiecție Stereo 70.



Date referitoare la teren

| Crt | Categorie folosință | Intra vilan | Suprafața (mp) | Tarla | Parcelă | Nr. topo | Observații / Referințe |
|-----|---------------------|-------------|----------------|-------|---------|----------|------------------------|
| 1 | curți constructii | DA | 1.465 | 24 | 1352 | - | |
| 2 | livada | DA | 564 | 24 | 1352 | - | |

Date referitoare la construcții

| Crt | Număr | Destinație construcție | Supraf. (mp) | Situație juridică | Observații / Referințe |
|------|----------|-------------------------|------------------------------|-------------------|---|
| A1.1 | 20325-C1 | construcții de locuințe | Din acte: 0 Masurata: 125 | Cu acte | Nr. niveluri:1; S. construita la sol:125 mp; S. construita desfasurata:125 mp; LOCUINTA |
| A1.2 | 20325-C2 | construcții de locuințe | Din acte: 0 Masurata: 205 | Cu acte | Nr. niveluri:1; S. construita la sol:205 mp; LOCUINTA D + P + 1 |

Lungime Segmente

1) Valorile lungimilor segmentelor sunt obținute din proiecție în plan.

| Punct început | X / Y | Punct sfârșit | X / Y | Lungime segment (** (m) |
|---------------|----------------------------|---------------|----------------------------|-------------------------|
| 1 | 584.594,769 386.663,196 | 2 | 584.590,953 386.651,042 | 12.739 |

| Punct început | X / Y | Punct sfârşit | X / Y | Lungime segment (** (m) |
|---------------|----------------------------|---------------|----------------------------|-------------------------|
| 2 | 584.590,953 386.651,042 | 3 | 584.589,774 386.647,548 | 3.688 |
| 3 | 584.589,774 386.647,548 | 4 | 584.584,823 386.632,862 | 15.498 |
| 4 | 584.584,823 386.632,862 | 5 | 584.584,123 386.630,91 | 2.074 |
| 5 | 584.584,123 386.630,91 | 6 | 584.575,889 386.607,268 | 25.035 |
| 6 | 584.575,889 386.607,268 | 7 | 584.573,68 386.600,192 | 7.413 |
| 7 | 584.573,68 386.600,192 | 8 | 584.585,091 386.593,91 | 13.026 |
| 8 | 584.585,091 386.593,91 | 9 | 584.610,704 386.610,868 | 30.718 |
| 9 | 584.610,704 386.610,868 | 10 | 584.616,054 386.617,552 | 8.561 |
| 10 | 584.616,054 386.617,552 | 11 | 584.626,703 386.630,222 | 16.551 |
| 11 | 584.626,703 386.630,222 | 12 | 584.633,267 386.638,031 | 10.201 |
| 12 | 584.633,267 386.638,031 | 1 | 584.594,769 386.663,196 | 45.993 |

** Lungimile segmentelor sunt determinate în planul de proiecție Stereo 70 și sunt rotunjite la 1 milimetru.

*** Distanța dintre puncte este formată din segmente cumulate ce sunt mai mici decât valoarea 1 milimetru.

**DATE DESPRE IMOBILUL NR. 10998**

Oficiul de Cadastru și Publicitate Imobiliară PRAHOVA
Biroul de Cadastru și Publicitate Imobiliară Ploiești

A. Partea I. Descrierea imobilului

TEREN Intravilan

Adresa: Loc. Bucov, Str Mihai Eminescu, Nr. 170, Jud. Prahova

| Nr. Crt | Nr cadastral Nr. topografic | Suprafața* (mp) | Observații / Referințe |
|---------|-----------------------------|------------------------------------|---------------------------------------|
| A1 | | Din acte: 1.200 Masurata: 1.808 | Sector cadastral:49 Teren imprejmuit; |

Construcții

| Crt | Nr cadastral Nr. topografic | Adresa | Observații / Referințe |
|------|-----------------------------|---|--|
| A1.1 | -C1 | Loc. Bucov, Str Mihai Eminescu, Nr. 170, Jud. Prahova | Nr. niveluri:1; S. construita la sol:190 mp; S. construita desfasurata:190 mp; |
| A1.2 | -C2 | Loc. Bucov, Str Mihai Eminescu, Nr. 170, Jud. Prahova | Nr. niveluri:1; S. construita la sol:106 mp; S. construita desfasurata:106 mp; |

B. Partea II. Proprietari și acte

| Inscrieri privitoare la dreptul de proprietate și alte drepturi reale | | Referințe |
|---|--|----------------|
| / | | |
| Act Notarial nr. 7805, din 17/12/1997 emis de NP IVAN CONSTANTIN (CONTRACT DE VANZARE-CUMPARARE); | | |
| B1 | Intabulare, drept de PROPRIETATE, dobandit prin Conventie, cota actuala 1/1, cota initiala 1/1 1) NIȚU IOAN 2) NIȚU NICULINA | A1, A1.1, A1.2 |

C. Partea III. SARCINI .

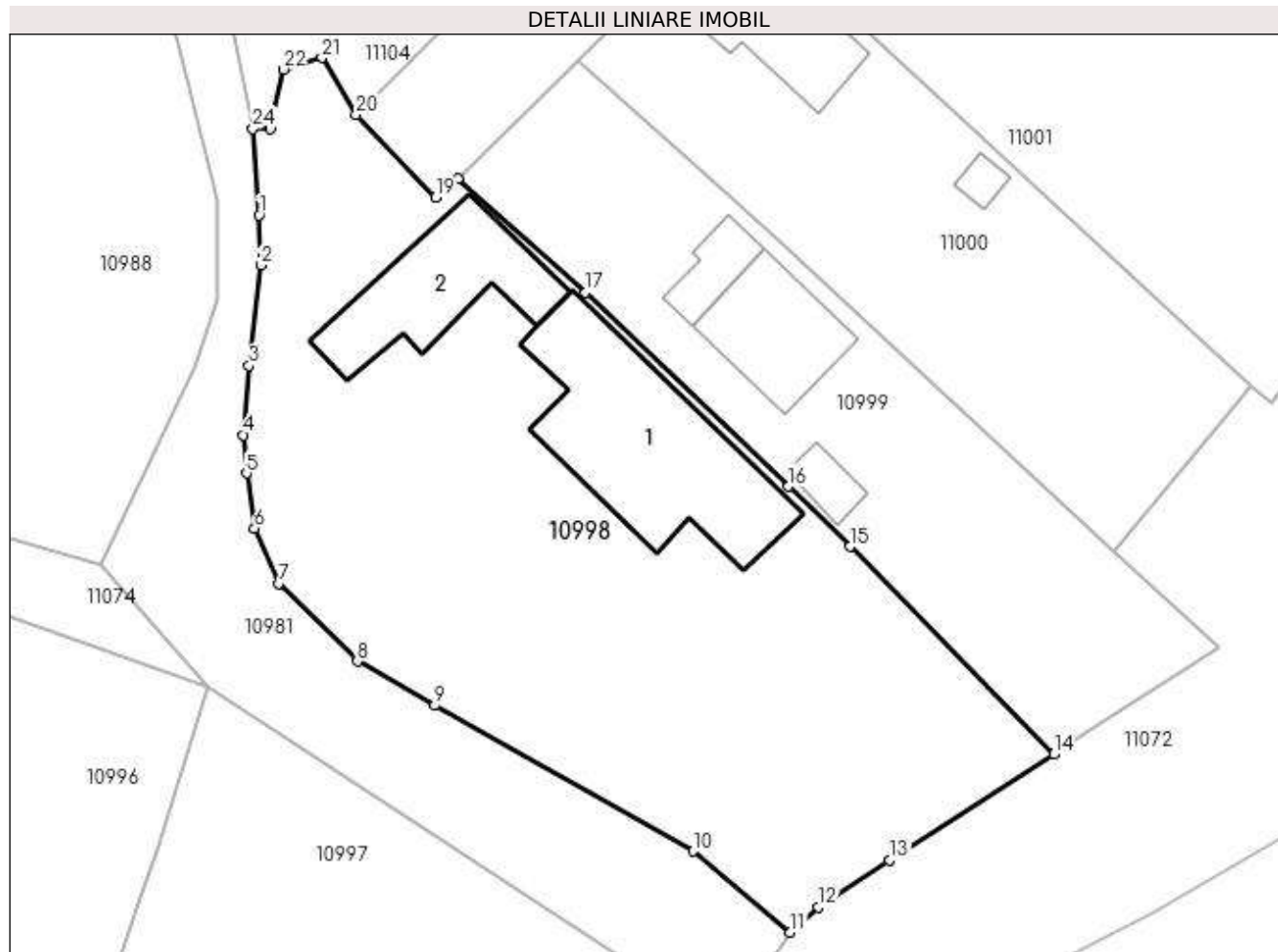
| Inscrieri privind dezmembramintele dreptului de proprietate, drepturi reale de garanție și sarcini | Referințe |
|--|-----------|
| NU SUNT | |

Anexa Nr. 1 La Partea I

Teren

| | | |
|--------------|------------------------------------|------------------------|
| Nr cadastral | Suprafața (mp)* | Observații / Referințe |
| | Din acte: 1.200 Masurata: 1.808 | |

* Suprafața este determinată în planul de proiecție Stereo 70.



Date referitoare la teren

| Crt | Categorie folosință | Intra vilan | Suprafața (mp) | Tarla | Parcelă | Nr. topo | Observații / Referințe |
|-----|---------------------|-------------|----------------|-------|---------|----------|------------------------|
| 1 | curți construcții | DA | 1.064 | 16 | 798 | - | |
| 2 | vie | DA | 337 | 16 | 798 | - | |
| 3 | vie | DA | 407 | 16 | 798 | - | |

Date referitoare la construcții

| Crt | Număr | Destinație construcție | Supraf. (mp) | Situație juridică | Observații / Referințe |
|------|-------|-------------------------|--------------------------------|-------------------|--|
| A1.1 | -C1 | construcții de locuințe | Din acte: 150 Masurata: 190 | Cu acte | Nr. niveluri:1; S. construita la sol:190 mp; S. construita desfasurata:190 mp; |
| A1.2 | -C2 | construcții anexa | Din acte: 103 Masurata: 106 | Cu acte | Nr. niveluri:1; S. construita la sol:106 mp; S. construita desfasurata:106 mp; |

Lungime Segmente

1) Valorile lungimilor segmentelor sunt obținute din proiecție în plan.

| Punct început | X / Y | Punct sfârșit | X / Y | Lungime segment (** (m) | Punct început | X / Y | Punct sfârșit | X / Y | Lungime segment (** (m) |
|---------------|-------|---------------|-------|-------------------------|---------------|-------|---------------|-------|-------------------------|
|---------------|-------|---------------|-------|-------------------------|---------------|-------|---------------|-------|-------------------------|

| Punct început | X / Y | Punct sfârșit | X / Y | Lungime segment (** (m)) |
|---------------|----------------------------|---------------|----------------------------|--------------------------|
| 1 | 584.598,58 386.698,253 | 2 | 584.598,723 386.694,531 | 3.725 |
| 3 | 584.597,834 386.687,067 | 4 | 584.597,444 386.681,893 | 5.189 |
| 5 | 584.597,659 386.679,038 | 6 | 584.598,257 386.674,967 | 4.115 |
| 7 | 584.600,045 386.670,845 | 8 | 584.605,913 386.665,064 | 8.237 |
| 9 | 584.611,66 386.661,766 | 10 | 584.630,936 386.650,924 | 22.116 |
| 11 | 584.638,132 386.644,881 | 12 | 584.640,246 386.646,771 | 2.836 |
| 13 | 584.645,548 386.650,272 | 14 | 584.657,746 386.658,133 | 14.512 |
| 15 | 584.642,565 386.673,58 | 16 | 584.638,013 386.678,074 | 6.397 |
| 17 | 584.622,908 386.692,501 | 18 | 584.613,414 386.700,953 | 12.711 |
| 19 | 584.611,757 386.699,6 | 20 | 584.605,818 386.705,747 | 8.547 |
| 21 | 584.603,292 386.709,974 | 22 | 584.600,396 386.709,115 | 3.021 |
| 23 | 584.599,473 386.704,66 | 24 | 584.598,12 386.704,678 | 1.353 |

| Punct început | X / Y | Punct sfârșit | X / Y | Lungime segment (** (m)) |
|---------------|----------------------------|---------------|----------------------------|--------------------------|
| 2 | 584.598,723 386.694,531 | 3 | 584.597,834 386.687,067 | 7.517 |
| 4 | 584.597,444 386.681,893 | 5 | 584.597,659 386.679,038 | 2.863 |
| 6 | 584.598,257 386.674,967 | 7 | 584.600,045 386.670,845 | 4.493 |
| 8 | 584.605,913 386.665,064 | 9 | 584.611,66 386.661,766 | 6.626 |
| 10 | 584.630,936 386.650,924 | 11 | 584.638,132 386.644,881 | 9.397 |
| 12 | 584.640,246 386.646,771 | 13 | 584.645,548 386.650,272 | 6.354 |
| 14 | 584.657,746 386.658,133 | 15 | 584.642,565 386.673,58 | 21.658 |
| 16 | 584.638,013 386.678,074 | 17 | 584.622,908 386.692,501 | 20.888 |
| 18 | 584.613,414 386.700,953 | 19 | 584.611,757 386.699,6 | 2.139 |
| 20 | 584.605,818 386.705,747 | 21 | 584.603,292 386.709,974 | 4.924 |
| 22 | 584.600,396 386.709,115 | 23 | 584.599,473 386.704,66 | 4.55 |
| 24 | 584.598,12 386.704,678 | 1 | 584.598,58 386.698,253 | 6.441 |

** Lungimile segmentelor sunt determinate în planul de proiecție Stereo 70 și sunt rotunjite la 1 milimetru.

*** Distanța dintre puncte este formată din segmente cumulate ce sunt mai mici decât valoarea 1 milimetru.

**DATE DESPRE IMOBILUL NR. 10999**

Oficiul de Cadastru și Publicitate Imobiliară PRAHOVA
Biroul de Cadastru și Publicitate Imobiliară Ploiești

A. Partea I. Descrierea imobilului

TEREN Intravilan

Adresa: Loc. Bucov, Str Mihai Eminescu, Nr. 168, Jud. Prahova

| Nr. Crt | Nr cadastral Nr. topografic | Suprafața* (mp) | Observații / Referințe |
|---------|-----------------------------|--------------------------------|---------------------------------------|
| A1 | 24235 | Din acte: 828 Masurata: 823 | Sector cadastral:49 Teren imprejmuit; |

Construcții

| Crt | Nr cadastral Nr. topografic | Adresa | Observații / Referințe |
|------|-----------------------------|---|--|
| A1.1 | 24235-C1 | Loc. Bucov, Str Mihai Eminescu, Nr. 168, Jud. Prahova | Nr. niveluri:1; S. construita la sol:75 mp; S. construita desfasurata:75 mp; Locuinta,fundatii beton,pereti din caramida,acoperita cu tabla. |
| A1.2 | 24235-C2 | Loc. Bucov, Str Mihai Eminescu, Nr. 168, Jud. Prahova | Nr. niveluri:1; S. construita la sol:26 mp; S. construita desfasurata:26 mp; Locuinta,fundatii beton,pereti din caramida,acoperita cu tabla. |
| A1.3 | 24235-C3 | Loc. Bucov, Str Mihai Eminescu, Nr. 168, Jud. Prahova | Nr. niveluri:1; S. construita la sol:17 mp; S. construita desfasurata:17 mp; |

B. Partea II. Proprietari și acte

| Inscrieri privitoare la dreptul de proprietate și alte drepturi reale | Referințe |
|--|---|
| 75231 / 17/07/2015 | |
| Act Notarial nr. 816, din 17/07/2015 emis de NP FRATIAN Iris Victoria; | |
| B1 | Se infiinteaza cartea funciara 24235 a imobilului cu numarul cadastral 24235/Bucov, rezultat din alipirea urmatoarelor imobile:~nr.cad.24176 din cf.24176 care se sisteaza;~nr.cad.24173 din cf.24173 care se sisteaza; |
| Act Administrativ nr. C5619, din 02/07/2015 emis de OCPI PRAHOVA.; | |
| B5 | se noteaza din oficiu propunerea de alipire a imobilului <i>OBSERVATII: pozitie transcrisa din CF 24176/Bucov, incheierea nr. 70571din 06-07-2015</i> |
| B6 | se noteaza din oficiu propunerea de alipire a imobilului <i>OBSERVATII: pozitie transcrisa din CF 24173/Bucov, incheierea nr. 70574din 06-07-2015</i> |
| Act Notarial nr. 816, din 17/07/2015 emis de NP FRATIAN Iris Victoria; | |
| B7 | Intabulare, drept de PROPRIETATE, dobandit prin Conventie, cota actuala 1/2, cota initiala 1/2 1) ENE PETRE |
| B8 | Intabulare, drept de PROPRIETATE, dobandit prin Conventie, cota actuala 1/2, cota initiala 1/2 1) ENE DOINA |
| / | |
| Act Administrativ nr. 12387, din 19/05/2023 emis de PRIMARIA COMUNEI BUCOV (ADEVERINTA;); | |
| B9 | Intabulare, drept de PROPRIETATE, dobandit prin Construire, cota actuala 1/1, cota initiala 1/1 1) ENE PETRE 2) ENE DOINA |

C. Partea III. SARCINI

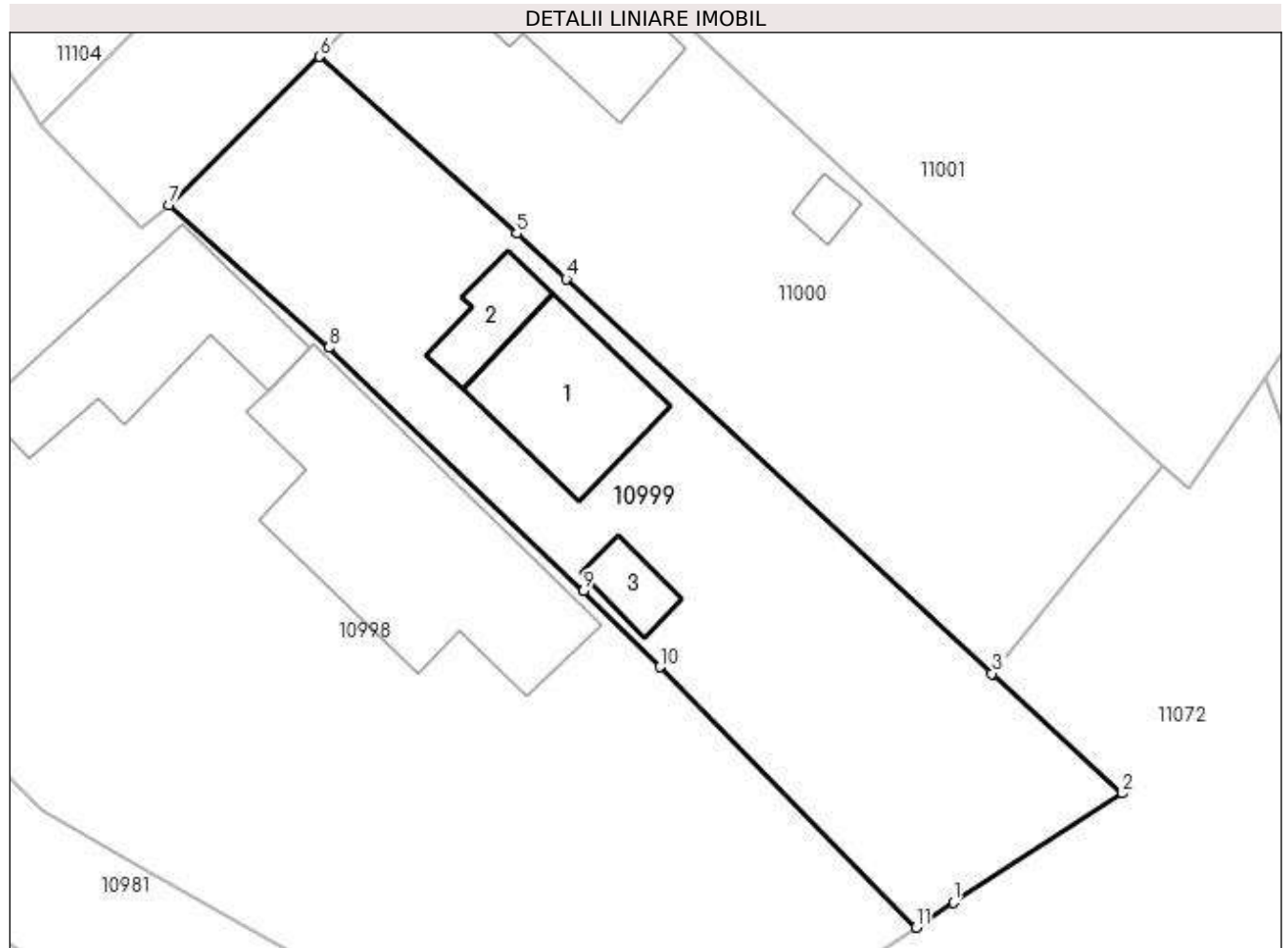
| Inscrieri privind dezmembramintele dreptului de proprietate, drepturi reale de garanție și sarcini | Referințe |
|--|---|
| 75231 / 17/07/2015 | |
| Act Notarial nr. 554, din 25/05/2015 emis de NP FRATIAN Iris Victoria; | |
| C2 | Intabulare, drept de UZUFRACT VIAGER, cota actuala 1/1, cota initiala 1/1 1) ENE GEORGETA |

Anexa Nr. 1 La Partea I

Teren

| Nr cadastral | Suprafața (mp)* | Observații / Referințe |
|--------------|--------------------------------|------------------------|
| 24235 | Din acte: 828 Masurata: 823 | |

* Suprafața este determinată în planul de proiecție Stereo 70.



Date referitoare la teren

| Crt | Categorie folosință | Intra vilan | Suprafața (mp) | Tarla | Parcelă | Nr. topo | Observații / Referințe |
|-----|---------------------|-------------|----------------|-------|---------|----------|------------------------|
| 1 | curți constructii | DA | 823 | 16 | 796 | - | |

Date referitoare la construcții

| Crt | Număr | Destinație construcție | Supraf. (mp) | Situație juridică | Observații / Referințe |
|------|----------|-------------------------|-----------------------------|-------------------|---|
| A1.1 | 24235-C1 | construcții de locuințe | 75 | Cu acte | Nr. niveluri:1; S. construita la sol:75 mp; S. construita desfasurata:75 mp; Locuinta, fundatii beton,pereti din caramida,acoperita cu tabla. |
| A1.2 | 24235-C2 | construcții de locuințe | 26 | Cu acte | Nr. niveluri:1; S. construita la sol:26 mp; S. construita desfasurata:26 mp; Locuinta, fundatii beton,pereti din caramida,acoperita cu tabla. |
| A1.3 | 24235-C3 | construcții anexa | Din acte: 0 Masurata: 17 | Cu acte | Nr. niveluri:1; S. construita la sol:17 mp; S. construita desfasurata:17 mp; |

Lungime Segmente

1) Valorile lungimilor segmentelor sunt obținute din proiecție în plan.

| Punct început | X / Y | Punct sfârșit | X / Y | Lungime segment (** (m) |
|---------------|----------------------------|---------------|----------------------------|-------------------------|
| 1 | 584.659,999 386.659,606 | 2 | 584.669,997 386.666,093 | 11.918 |
| 2 | 584.669,997 386.666,093 | 3 | 584.662,267 386.673,174 | 10.483 |
| 3 | 584.662,267 386.673,174 | 4 | 584.636,994 386.696,582 | 34.448 |
| 4 | 584.636,994 386.696,582 | 5 | 584.634,062 386.699,265 | 3.974 |
| 5 | 584.634,062 386.699,265 | 6 | 584.622,355 386.709,76 | 15.723 |
| 6 | 584.622,355 386.709,76 | 7 | 584.613,414 386.700,953 | 12.55 |
| 7 | 584.613,414 386.700,953 | 8 | 584.622,908 386.692,501 | 12.711 |
| 8 | 584.622,908 386.692,501 | 9 | 584.638,013 386.678,074 | 20.888 |
| 9 | 584.638,013 386.678,074 | 10 | 584.642,565 386.673,58 | 6.397 |
| 10 | 584.642,565 386.673,58 | 11 | 584.657,746 386.658,133 | 21.658 |
| 11 | 584.657,746 386.658,133 | 1 | 584.659,999 386.659,606 | 2.692 |

** Lungimile segmentelor sunt determinate în planul de proiecție Stereo 70 și sunt rotunjite la 1 milimetru.

*** Distanța dintre puncte este formată din segmente cumulate ce sunt mai mici decât valoarea 1 milimetru.

**DATE DESPRE IMOBILUL NR. 11000**

Oficiul de Cadastru și Publicitate Imobiliară PRAHOVA
Biroul de Cadastru și Publicitate Imobiliară Ploiești

A. Partea I. Descrierea imobilului

TEREN Intravilan

Nr. CF vechi:3913
Nr. cadastral vechi:10866

Adresa: Loc. Bucov, Str Mihai Eminescu, Nr. 168A, Jud. Prahova

| Nr. Crt | Nr cadastral Nr. topografic | Suprafața* (mp) | Observații / Referințe |
|---------|-----------------------------|--------------------------------|---------------------------------------|
| A1 | 21117 | Din acte: 845 Masurata: 854 | Sector cadastral:49 Teren imprejmuit; |

Construcții

| Crt | Nr cadastral Nr. topografic | Adresa | Observații / Referințe |
|------|-----------------------------|--|--|
| A1.1 | 21117-C1 | Loc. Bucov, Str Mihai Eminescu, Nr. 168A, Jud. Prahova | Nr. niveluri:1; S. construita la sol:65 mp; CASA DE LOCUIT |
| A1.2 | 21117-C2 | Loc. Bucov, Str Mihai Eminescu, Nr. 168A, Jud. Prahova | Nr. niveluri:1; S. construita la sol:9 mp; |

B. Partea II. Proprietari și acte

| Inscrieri privitoare la dreptul de proprietate și alte drepturi reale | Referințe |
|--|---|
| 80196 / 12/09/2018 | |
| Act Notarial nr. 924, din 16/04/2015 emis de NP LUPU MARIA LUIZA (; act notarial nr 3111 din 20.11.2015, emis de NP LUPU MARIA LUIZA;hotarare judecatoreasca nr 15539 din 19.11.2014, emis de JUDECATORIA PLOIESTI); | |
| B3 | se indreapta din oficiu eroarea materiala strecurata cuprinsul prezentei carti funciare in sensul ca NEATA VASILE detine intreg dreptul de proprietate asupra terenului |
| | A1, A1.1 |
| 104656 / 13/11/2018 | |
| Act Notarial nr. 1903, din 09/11/2018 emis de NP Preda Popescu Florentina; | |
| B9 | Intabulare, drept de PROPRIETATEcumparare ca bun comun, dobandit prin Conventie, cota actuala 1/2, cota initiala 1/1 |
| | 1) FLOREA GEORGETA |
| B10 | Intabulare, drept de PROPRIETATEcumparare ca bun comun, dobandit prin Conventie, cota actuala 1/2, cota initiala 1/1 |
| | 1) FLOREA GEORGETA |
| | A1.1 |
| 110801 / 29/08/2022 | |
| Act Notarial nr. 141, din 25/08/2022 emis de NP Ionescu Diana Cristina; | |
| B11 | Intabulare, drept de PROPRIETATE, dobandit prin Succesiune, cota actuala 1/8, cota initiala 1/8 |
| | 1) FLOREA GEORGETA |
| B12 | Intabulare, drept de PROPRIETATE, dobandit prin Succesiune, cota actuala 3/8, cota initiala 3/8 |
| | 1) FLOREA VLĂDUȚ-NICOLAE |
| B13 | Intabulare, drept de PROPRIETATE, dobandit prin Succesiune, cota actuala 1/8, cota initiala 1/8 |
| | 1) FLOREA GEORGETA |
| B14 | Intabulare, drept de PROPRIETATE, dobandit prin Succesiune, cota actuala 3/8, cota initiala 3/8 |
| | 1) FLOREA VLĂDUȚ-NICOLAE |
| | A1.1 |
| / | |
| Act Administrativ nr. 12387, din 19/05/2023 emis de PRIMARIA COMUNEI BUCOV (ADEVERINTA;); | |
| B15 | Intabulare, drept de PROPRIETATE, dobandit prin Construire, cota actuala 1/1, cota initiala 1/1 |
| | 1) FLOREA VLĂDUȚ-NICOLAE |
| | 2) FLOREA GEORGETA |
| | A1.2 |

C. Partea III. SARCINI .

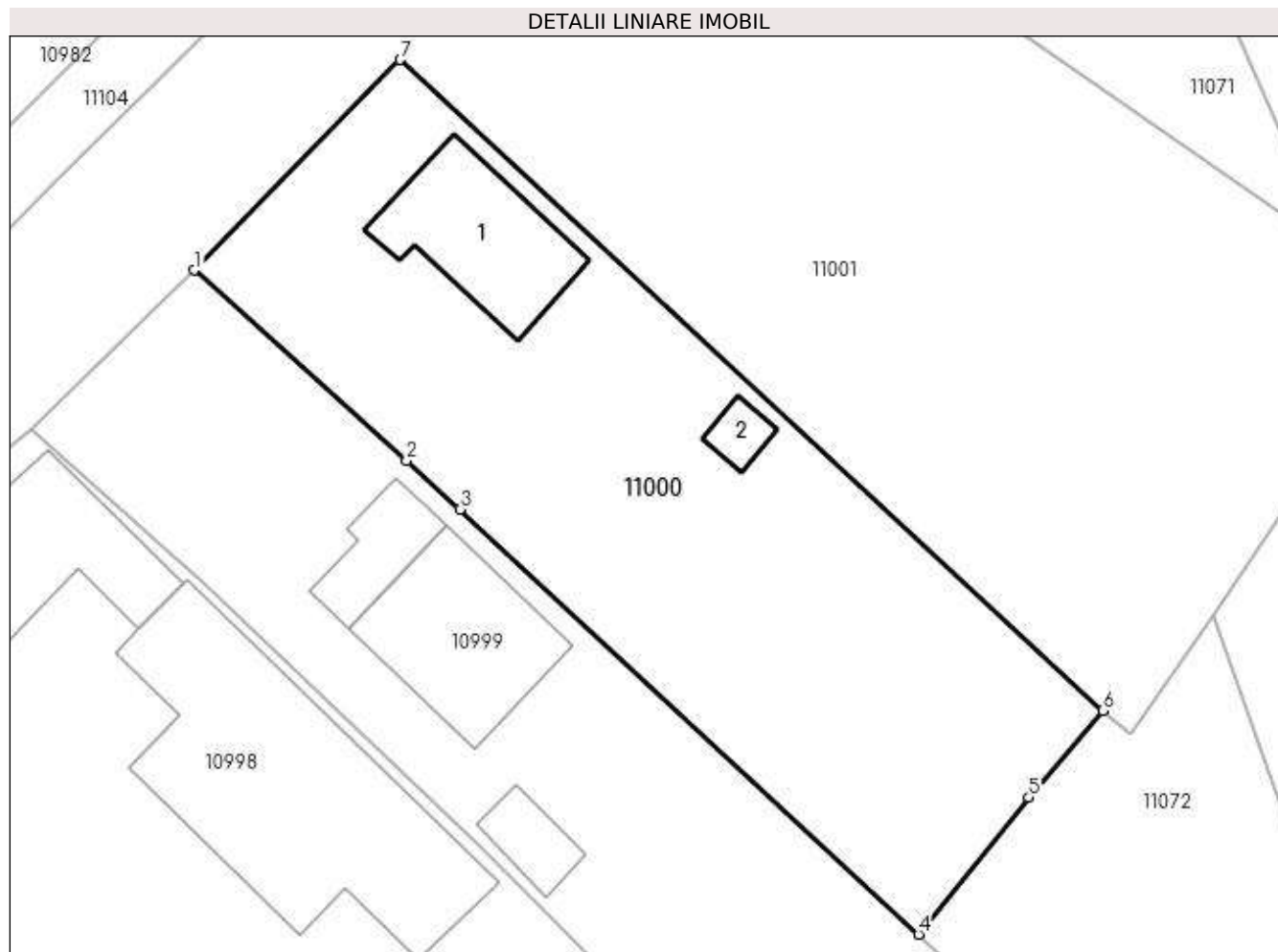
| Inscrieri privind dezmembramintele dreptului de proprietate, drepturi reale de garanție și sarcini | Referințe |
|--|-----------|
| NU SUNT | |

Anexa Nr. 1 La Partea I

Teren

| Nr cadastral | Suprafața (mp)* | Observații / Referințe |
|--------------|--------------------------------|------------------------|
| 21117 | Din acte: 845 Masurata: 854 | |

* Suprafața este determinată în planul de proiecție Stereo 70.



Date referitoare la teren

| Crt | Categorie folosință | Intra vilan | Suprafața (mp) | Tarla | Parcelă | Nr. topo | Observații / Referințe |
|-----|---------------------|-------------|----------------|-------|---------|----------|------------------------|
| 1 | curți constructii | DA | 529 | 16 | 795 | - | |
| 2 | arabil | DA | 325 | 16 | 795 | - | |

Date referitoare la construcții

| Crt | Număr | Destinație construcție | Supraf. (mp) | Situație juridică | Observații / Referințe |
|------|----------|-------------------------|-----------------------------|-------------------|--|
| A1.1 | 21117-C1 | construcții de locuințe | Din acte: 0 Masurata: 65 | Cu acte | Nr. niveluri:1; S. construita la sol:65 mp; CASA DE LOCUIT |
| A1.2 | 21117-C2 | construcții anexa | Din acte: 0 Masurata: 9 | Cu acte | Nr. niveluri:1; S. construita la sol:9 mp; |

Lungime Segmente

1) Valorile lungimilor segmentelor sunt obținute din proiecție în plan.

| Punct început | X / Y | Punct sfârșit | X / Y | Lungime segment (** (m)) |
|---------------|----------------------------|---------------|----------------------------|--------------------------|
| 1 | 584.622,355 386.709,76 | 2 | 584.634,062 386.699,265 | 15.723 |
| 2 | 584.634,062 386.699,265 | 3 | 584.636,994 386.696,582 | 3.974 |

| Punct început | X / Y | Punct sfârşit | X / Y | Lungime segment (** (m) |
|---------------|----------------------------|---------------|----------------------------|-------------------------|
| 3 | 584.636,994 386.696,582 | 4 | 584.662,267 386.673,174 | 34.448 |
| 4 | 584.662,267 386.673,174 | 5 | 584.668,347 386.680,715 | 9.687 |
| 5 | 584.668,347 386.680,715 | 6 | 584.672,434 386.685,508 | 6.299 |
| 6 | 584.672,434 386.685,508 | 7 | 584.633,701 386.721,36 | 52.779 |
| 7 | 584.633,701 386.721,36 | 1 | 584.622,355 386.709,76 | 16.226 |

** Lungimile segmentelor sunt determinate în planul de proiecție Stereo 70 și sunt rotunjite la 1 milimetru.

*** Distanța dintre puncte este formată din segmente cumulate ce sunt mai mici decât valoarea 1 milimetru.

**DATE DESPRE IMOBILUL NR. 11001**

Oficiul de Cadastru și Publicitate Imobiliară PRAHOVA
Biroul de Cadastru și Publicitate Imobiliară Ploiești

A. Partea I. Descrierea imobilului

TEREN Intravilan

Nr. CF vechi:4138

Nr. cadastral vechi:10950

Adresa: Loc. Bucov, Str Mihai Eminescu, Nr. 164A, Jud. Prahova

| Nr. Crt | Nr cadastral Nr. topografic | Suprafața* (mp) | Observații / Referințe |
|---------|-----------------------------|-----------------|---|
| A1 | 21198 | 1.728 | Sector cadastral:49 Teren neimprejmuit; |

B. Partea II. Proprietari și acte

| Inscrieri privitoare la dreptul de proprietate și alte drepturi reale | | Referințe |
|---|---|-----------|
| 49402 / 08/04/2022 | | |
| Act Notarial nr. 1686, din 07/04/2022 emis de NP Tudose Maria; | | |
| B5 | Intabulare, drept de PROPRIETATEcumparare ca bun comun, dobandit prin Conventie, cota actuala 1/1, cota initiala 1/1 1) PARVU IULIAN 2) PARVU TATIANA-STELUTA | A1 |

C. Partea III. SARCINI .

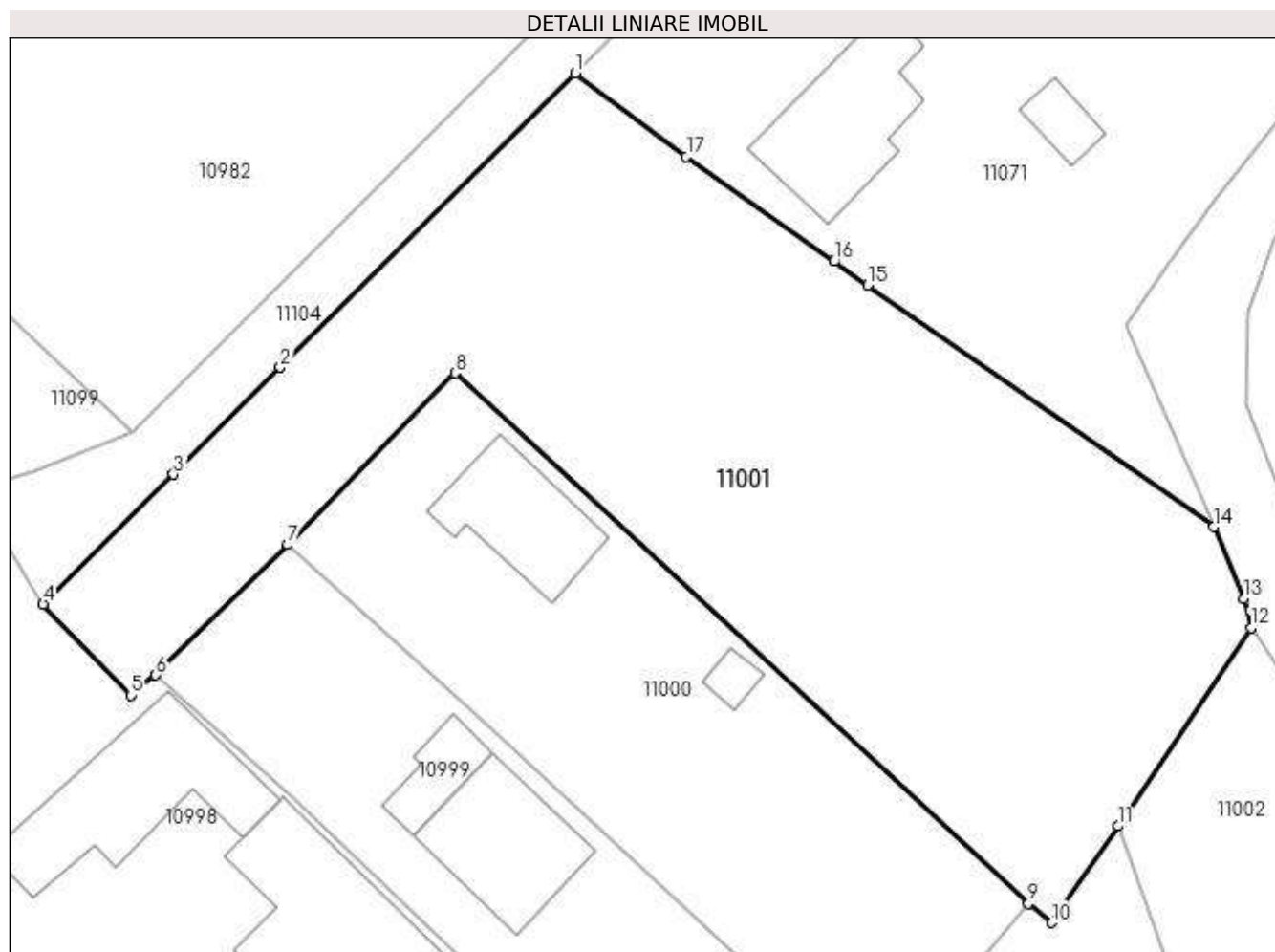
| Inscrieri privind dezmembramintele dreptului de proprietate, drepturi reale de garanție și sarcini | Referințe |
|--|-----------|
| NU SUNT | |

Anexa Nr. 1 La Partea I

Teren

| Nr cadastral | Suprafața (mp)* | Observații / Referințe |
|--------------|-----------------|------------------------|
| 21198 | 1.728 | |

* Suprafața este determinată în planul de proiecție Stereo 70.



Date referitoare la teren

| Crt | Categorie folosință | Intra vilan | Suprafața (mp) | Tarla | Parcelă | Nr. topo | Observații / Referințe |
|-----|---------------------|-------------|----------------|-------|---------|----------|------------------------|
| 1 | vie | DA | 1.728 | 16 | 793 | - | |

Lungime Segmente

1) Valorile lungimilor segmentelor sunt obținute din proiecție în plan.

| Punct început | X / Y | Punct sfârșit | X / Y | Lungime segment (** (m) |
|---------------|----------------------------|---------------|----------------------------|-------------------------|
| 1 | 584.641,805 386.741,639 | 2 | 584.621,867 386.721,754 | 28.159 |
| 2 | 584.621,867 386.721,754 | 3 | 584.614,619 386.714,524 | 10.237 |
| 3 | 584.614,619 386.714,524 | 4 | 584.605,818 386.705,747 | 12.43 |
| 4 | 584.605,818 386.705,747 | 5 | 584.611,757 386.699,6 | 8.547 |
| 5 | 584.611,757 386.699,6 | 6 | 584.613,414 386.700,953 | 2.139 |

| Punct început | X / Y | Punct sfârșit | X / Y | Lungime segment (** (m) |
|---------------|----------------------------|---------------|----------------------------|-------------------------|
| 6 | 584.613,414 386.700,953 | 7 | 584.622,355 386.709,76 | 12.55 |
| 7 | 584.622,355 386.709,76 | 8 | 584.633,701 386.721,36 | 16.226 |
| 8 | 584.633,701 386.721,36 | 9 | 584.672,434 386.685,508 | 52.779 |
| 9 | 584.672,434 386.685,508 | 10 | 584.673,98 386.684,215 | 2.015 |
| 10 | 584.673,98 386.684,215 | 11 | 584.678,473 386.690,757 | 7.936 |
| 11 | 584.678,473 386.690,757 | 12 | 584.687,486 386.704,162 | 16.153 |
| 12 | 584.687,486 386.704,162 | 13 | 584.686,996 386.706,112 | 2.011 |
| 13 | 584.686,996 386.706,112 | 14 | 584.684,971 386.710,965 | 5.259 |
| 14 | 584.684,971 386.710,965 | 15 | 584.661,567 386.727,288 | 28.534 |
| 15 | 584.661,567 386.727,288 | 16 | 584.659,286 386.728,904 | 2.795 |
| 16 | 584.659,286 386.728,904 | 17 | 584.649,303 386.735,975 | 12.234 |
| 17 | 584.649,303 386.735,975 | 1 | 584.641,805 386.741,639 | 9.397 |

** Lungimile segmentelor sunt determinate în planul de proiecție Stereo 70 și sunt rotunjite la 1 milimetru.

*** Distanța dintre puncte este formată din segmente cumulate ce sunt mai mici decât valoarea 1 milimetru.

**DATE DESPRE IMOBILUL NR. 11002**

Oficiul de Cadastru și Publicitate Imobiliară PRAHOVA
Biroul de Cadastru și Publicitate Imobiliară Ploiești

A. Partea I. Descrierea imobilului

TEREN Intravilan

Adresa: Loc. Bucov, Jud. Prahova

| Nr. Crt | Nr cadastral Nr. topografic | Suprafața* (mp) | Observații / Referințe |
|---------|-----------------------------|--------------------------------|---------------------------------------|
| A1 | 22689 | Din acte: 555 Masurata: 512 | Sector cadastral:49 Teren imprejmuit; |

B. Partea II. Proprietari și acte

| Inscrieri privitoare la dreptul de proprietate și alte drepturi reale | | Referințe |
|--|---|-----------|
| 11376 / 05/03/2012 | | |
| Act Administrativ nr. 52, din 28/07/2011 emis de CONSILIUL LOCAL BUCOV (; act administrativ nr. 3891/29-02-2012 emis de CONSILIUL LOCAL BUCOV;); | | |
| B1 | Intabulare, drept de ADMINISTRARE, cota actuala 1/1, cota initiala 1/1 1) CONSILIUL LOCAL AL COMUNEI BUCOV , CIF:999999999999 | A1 |
| B2 | Intabulare, drept de PROPRIETATE, dobandit prin Lege, cota actuala 1/1, cota initiala 1/1 1) COMUNA BUCOV , CIF:2843531, domeniu privat | A1 |

C. Partea III. SARCINI .

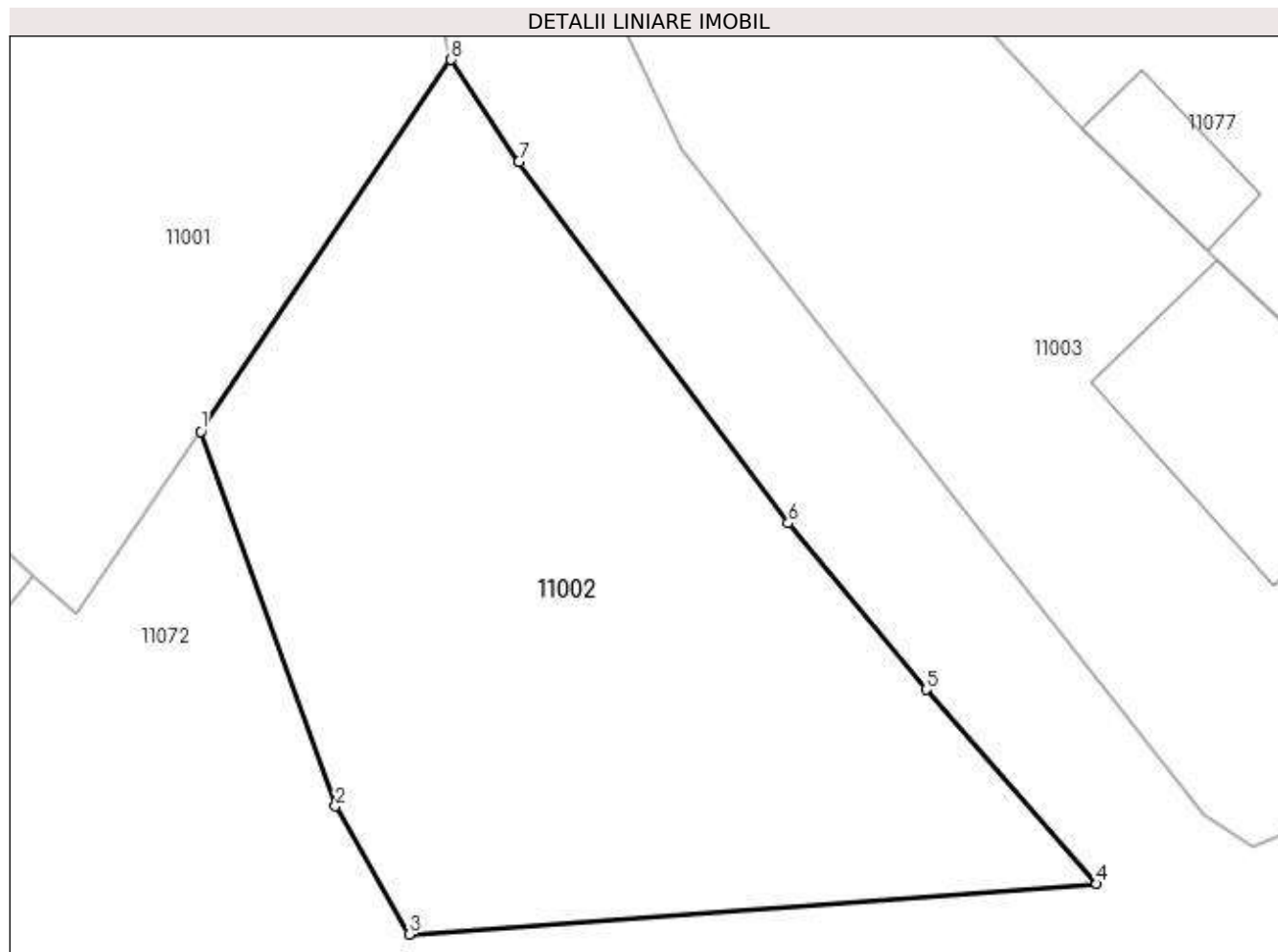
| Inscrieri privind dezmembramintele dreptului de proprietate, drepturi reale de garanție și sarcini | Referințe |
|--|-----------|
| NU SUNT | |

Anexa Nr. 1 La Partea I

Teren

| Nr cadastral | Suprafața (mp)* | Observații / Referințe |
|--------------|--------------------------------|------------------------|
| 22689 | Din acte: 555 Masurata: 512 | |

* Suprafața este determinată în planul de proiecție Stereo 70.



Date referitoare la teren

| Crt | Categorie folosință | Intra vilan | Suprafața (mp) | Tarla | Parcelă | Nr. topo | Observații / Referințe |
|-----|---------------------|-------------|----------------|-------|---------|----------|------------------------|
| 1 | pasune | DA | 512 | 16 | 800 | - | |

Lungime Segmente

1) Valorile lungimilor segmentelor sunt obținute din proiecție în plan.

| Punct început | X / Y | Punct sfârșit | X / Y | Lungime segment (** (m) |
|---------------|----------------------------|---------------|----------------------------|-------------------------|
| 1 | 584.678,473 386.690,757 | 2 | 584.683,33 386.677,238 | 14.365 |
| 2 | 584.683,33 386.677,238 | 3 | 584.685,997 386.672,617 | 5.335 |
| 3 | 584.685,997 386.672,617 | 4 | 584.710,789 386.674,438 | 24.859 |
| 4 | 584.710,789 386.674,438 | 5 | 584.704,641 386.681,443 | 9.32 |
| 5 | 584.704,641 386.681,443 | 6 | 584.699,663 386.687,445 | 7.798 |

| Punct început | X / Y | Punct sfârșit | X / Y | Lungime segment (** (m) |
|---------------|----------------------------|---------------|----------------------------|-------------------------|
| 6 | 584.699,663 386.687,445 | 7 | 584.689,946 386.700,48 | 16.258 |
| 7 | 584.689,946 386.700,48 | 8 | 584.687,486 386.704,162 | 4.428 |
| 8 | 584.687,486 386.704,162 | 1 | 584.678,473 386.690,757 | 16.153 |

** Lungimile segmentelor sunt determinate în planul de proiecție Stereo 70 și sunt rotunjite la 1 milimetru.

*** Distanța dintre puncte este formată din segmente cumulate ce sunt mai mici decât valoarea 1 milimetru.

**DATE DESPRE IMOBILUL NR. 11003**

Oficiul de Cadastru și Publicitate Imobiliară PRAHOVA
Biroul de Cadastru și Publicitate Imobiliară Ploiești

A. Partea I. Descrierea imobilului

TEREN Intravilan

Adresa: Loc. Bucov, Str Mihai Eminescu, Nr. 154, Jud. Prahova

| Nr. Crt | Nr cadastral Nr. topografic | Suprafața* (mp) | Observații / Referințe |
|---------|-----------------------------|--------------------------------|---------------------------------------|
| A1 | | Din acte: 468 Masurata: 503 | Sector cadastral:49 Teren imprejmuit; |

Construcții

| Crt | Nr cadastral Nr. topografic | Adresa | Observații / Referințe |
|------|-----------------------------|---|--|
| A1.1 | -C1 | Loc. Bucov, Str Mihai Eminescu, Nr. 154, Jud. Prahova | Nr. niveluri:1; S. construita la sol:106 mp; S. construita desfasurata:106 mp; |

B. Partea II. Proprietari și acte

| Inscrieri privitoare la dreptul de proprietate și alte drepturi reale | | Referințe |
|--|---|-----------|
| / | | |
| Act Notarial nr. 29, din 25/02/1999 emis de NP BARBU FLOAREA (CERTIFICAT DE MOSTENITOR;); | | |
| B1 | Intabulare, drept de PROPRIETATE, dobandit prin Succesiune, cota actuala 1/1, cota initiala 1/1 1) DINU CONSTANTA DEFUNCT:Da | A1 |
| Act Administrativ nr. 12387, din 19/05/2023 emis de PRIMARIA COMUNEI BUCOV (ADEVERINTA;); | | |
| B2 | Intabulare, drept de PROPRIETATE, dobandit prin Construire, cota actuala 1/2, cota initiala 1/2 1) DINU CONSTANTA DEFUNCT:Da | A1.1 |
| Act Notarial nr. 29, din 25/02/1999 emis de NP BARBU FLOAREA (CERTIFICAT DE MOSTENITOR;); | | |
| B3 | Intabulare, drept de PROPRIETATE, dobandit prin Succesiune, cota actuala 1/2, cota initiala 1/2 1) DINU CONSTANTA DEFUNCT:Da | A1.1 |

C. Partea III. SARCINI .

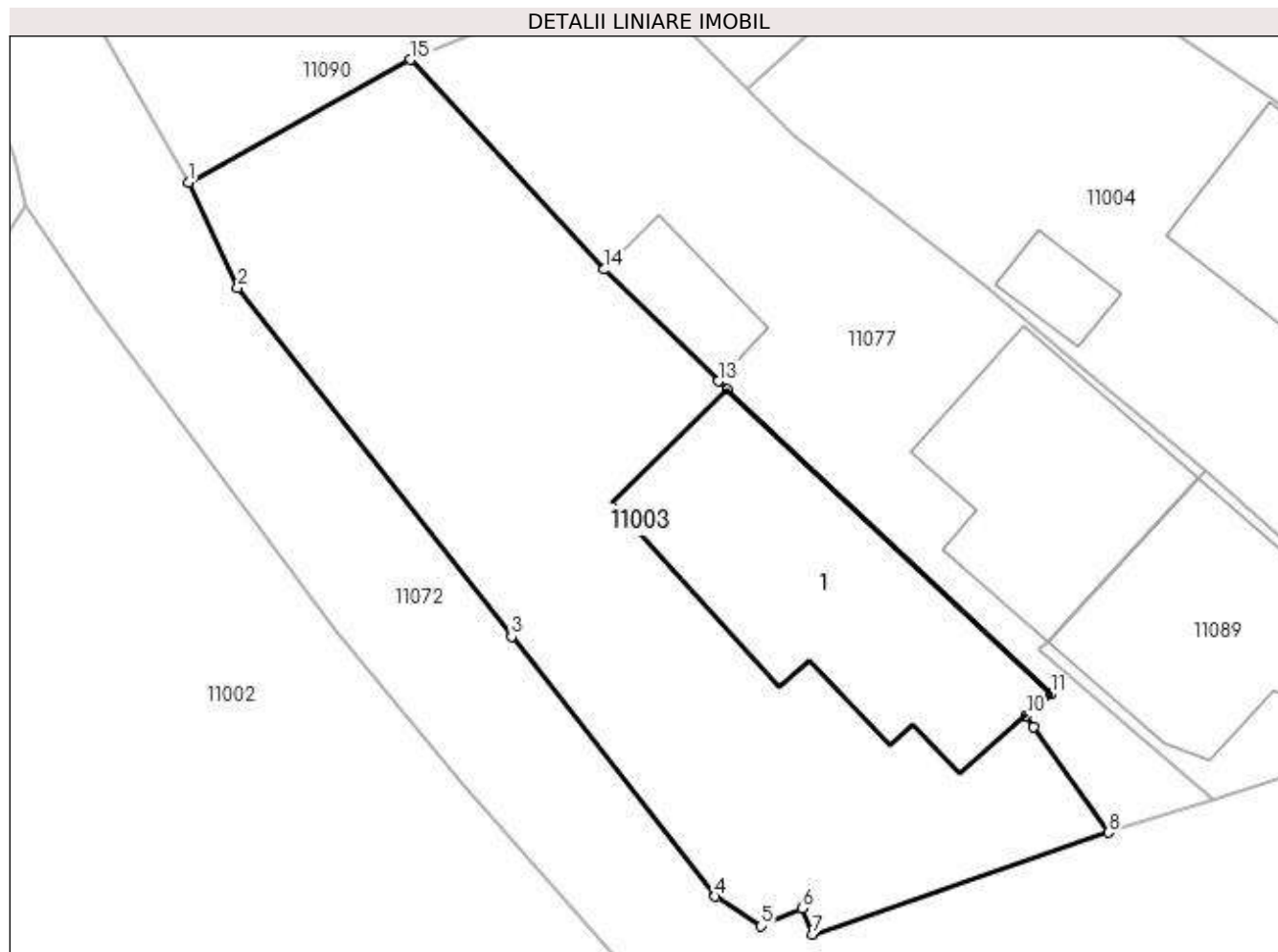
| Inscrieri privind dezmembramintele dreptului de proprietate, drepturi reale de garanție și sarcini | Referințe |
|--|-----------|
| NU SUNT | |

Anexa Nr. 1 La Partea I

Teren

| Nr cadastral | Suprafața (mp)* | Observații / Referințe |
|--------------|--------------------------------|------------------------|
| | Din acte: 468 Masurata: 503 | |

* Suprafața este determinată în planul de proiecție Stereo 70.



Date referitoare la teren

| Crt | Categorie folosință | Intra vilan | Suprafața (mp) | Tarla | Parcelă | Nr. topo | Observații / Referințe |
|-----|---------------------|-------------|----------------|-------|---------|----------|------------------------|
| 1 | curți constructii | DA | 503 | 16 | 787 | - | |

Date referitoare la construcții

| Crt | Număr | Destinație construcție | Supraf. (mp) | Situație juridică | Observații / Referințe |
|------|-------|-------------------------|------------------------------|-------------------|--|
| A1.1 | -C1 | construcții de locuințe | Din acte: 0 Masurata: 106 | Cu acte | Nr. niveluri:1; S. construita la sol:106 mp; S. construita desfasurata:106 mp; |

Lungime Segmente

1) Valorile lungimilor segmentelor sunt obținute din proiecție în plan.

| Punct început | X / Y | Punct sfârșit | X / Y | Lungime segment (** (m) |
|---------------|----------------------------|---------------|----------------------------|-------------------------|
| 1 | 584.693,878 386.705,081 | 2 | 584.695,82 386.700,937 | 4.576 |
| 2 | 584.695,82 386.700,937 | 3 | 584.706,615 386.687,175 | 17.491 |
| 3 | 584.706,615 386.687,175 | 4 | 584.714,645 386.676,938 | 13.011 |

| Punct început | X / Y | Punct sfârşit | X / Y | Lungime segment (** (m) |
|---------------|----------------------------|---------------|----------------------------|-------------------------|
| 4 | 584.714,645 386.676,938 | 5 | 584.716,454 386.675,774 | 2.151 |
| 5 | 584.716,454 386.675,774 | 6 | 584.718,086 386.676,467 | 1.773 |
| 6 | 584.718,086 386.676,467 | 7 | 584.718,476 386.675,448 | 1.091 |
| 7 | 584.718,476 386.675,448 | 8 | 584.730,155 386.679,466 | 12.351 |
| 8 | 584.730,155 386.679,466 | 9 | 584.727,202 386.683,626 | 5.102 |
| 9 | 584.727,202 386.683,626 | 10 | 584.726,9 386.684,063 | 0.531 |
| 10 | 584.726,9 386.684,063 | 11 | 584.727,875 386.684,909 | 1.291 |
| 11 | 584.727,875 386.684,909 | 12 | 584.715,122 386.696,909 | 17.511 |
| 12 | 584.715,122 386.696,909 | 13 | 584.714,776 386.697,252 | 0.487 |
| 13 | 584.714,776 386.697,252 | 14 | 584.710,265 386.701,652 | 6.302 |
| 14 | 584.710,265 386.701,652 | 15 | 584.702,639 386.709,919 | 11.247 |
| 15 | 584.702,639 386.709,919 | 1 | 584.693,878 386.705,081 | 10.008 |

** Lungimile segmentelor sunt determinate în planul de proiecție Stereo 70 și sunt rotunjite la 1 milimetru.

*** Distanța dintre puncte este formată din segmente cumulate ce sunt mai mici decât valoarea 1 milimetru.

**DATE DESPRE IMOBILUL NR. 11004**

Oficiul de Cadastru și Publicitate Imobiliară PRAHOVA
Biroul de Cadastru și Publicitate Imobiliară Ploiești

A. Partea I. Descrierea imobilului

TEREN Intravilan

Adresa: Loc. Bucov, Str Mihai Eminescu, Nr. 150, Jud. Prahova

| Nr. Crt | Nr cadastral Nr. topografic | Suprafața* (mp) | Observații / Referințe |
|---------|-----------------------------|--------------------------------|---------------------------------------|
| A1 | 32607 | Din acte: 500 Masurata: 557 | Sector cadastral:49 Teren imprejmuit; |

Construcții

| Crt | Nr cadastral Nr. topografic | Adresa | Observații / Referințe |
|------|-----------------------------|---|--|
| A1.1 | 32607-C1 | Loc. Bucov, Str Mihai Eminescu, Nr. 150, Jud. Prahova | Nr. niveluri:1; S. construita la sol:148 mp; Locuinta parter;Supr.constr.desf. = 157 mp.;BECl=10 mp.;An constr.1975-2000 |
| A1.2 | 32607-C2 | Loc. Bucov, Str Mihai Eminescu, Nr. 150, Jud. Prahova | Nr. niveluri:1; S. construita la sol:11 mp; |

B. Partea II. Proprietari și acte

| Inscrieri privitoare la dreptul de proprietate și alte drepturi reale | Referințe | |
|---|---|------|
| 118625 / 16/09/2022 | | |
| Act Administrativ nr. 15089, din 31/08/2022 emis de PRIMARIA BUCOV (; act notarial nr 71 din 22.05.2001, emis de N.P. BARBU FLOAREA;act notarial nr 263 din 29.11.2021, emis de N.P. IONITA ARISTITA ADINA;act notarial nr 1 din 05.01.2022, emis de N.P. TUDOSE RADU;act notarial nr 213 din 19.09.2014, emis de N.P. TUDOSE MARIA;act notarial nr 25 din 28.02.2022, emis de N.P. TUDOSE MARIA;act notarial nr 214 din 19.09.2014, emis de N.P. TUDOSE MARIA;act administrativ nr 24876 din 21.10.1994, emis de COMISIA JUDETEANA PRAHOVA); | | |
| B1 | Intabulare, drept de PROPRIETATE, dobandit prin Succesiune, cota actuala 5/16, cota initiala 5/16 1) DICU CONSTANTIN | A1 |
| B2 | Intabulare, drept de PROPRIETATE, dobandit prin Succesiune, cota actuala 5/16, cota initiala 5/16 1) AVĂDĂNI ELENA | A1 |
| B3 | Intabulare, drept de PROPRIETATE, dobandit prin Succesiune, cota actuala 4/16, cota initiala 4/16 1) PĂSCĂREANU VIORICA | A1 |
| B4 | Intabulare, drept de PROPRIETATE, dobandit prin Succesiune, cota actuala 1/16, cota initiala 1/16 1) STANCU FLORENTINA-ELENA | A1 |
| B5 | Intabulare, drept de PROPRIETATE, dobandit prin Succesiune, cota actuala 1/16, cota initiala 1/16 1) STANCU FLORENTINA-ELENA | A1 |
| B6 | Intabulare, drept de PROPRIETATE, dobandit prin Lege, cota actuala 1/1, cota initiala 1/1 1) DICU CONSTANTIN 2) PĂSCĂREANU VIORICA 3) STANCU ANDREEA-REBECA 4) STANCU FLORENTINA-ELENA 5) AVĂDĂNI ELENA | A1.1 |
| / | | |
| Act Administrativ nr. 12387, din 19/05/2023 emis de PRIMARIA COMUNEI BUCOV (ADEVERINTA;); | | |
| B7 | Intabulare, drept de PROPRIETATE, dobandit prin Construire, cota actuala 1/1, cota initiala 1/1 1) DICU CONSTANTIN 2) AVĂDĂNI ELENA 3) PĂSCĂREANU VIORICA 4) STANCU FLORENTINA-ELENA 5) STANCU ANDREEA-REBECA | A1.2 |

C. Partea III. SARCINI .

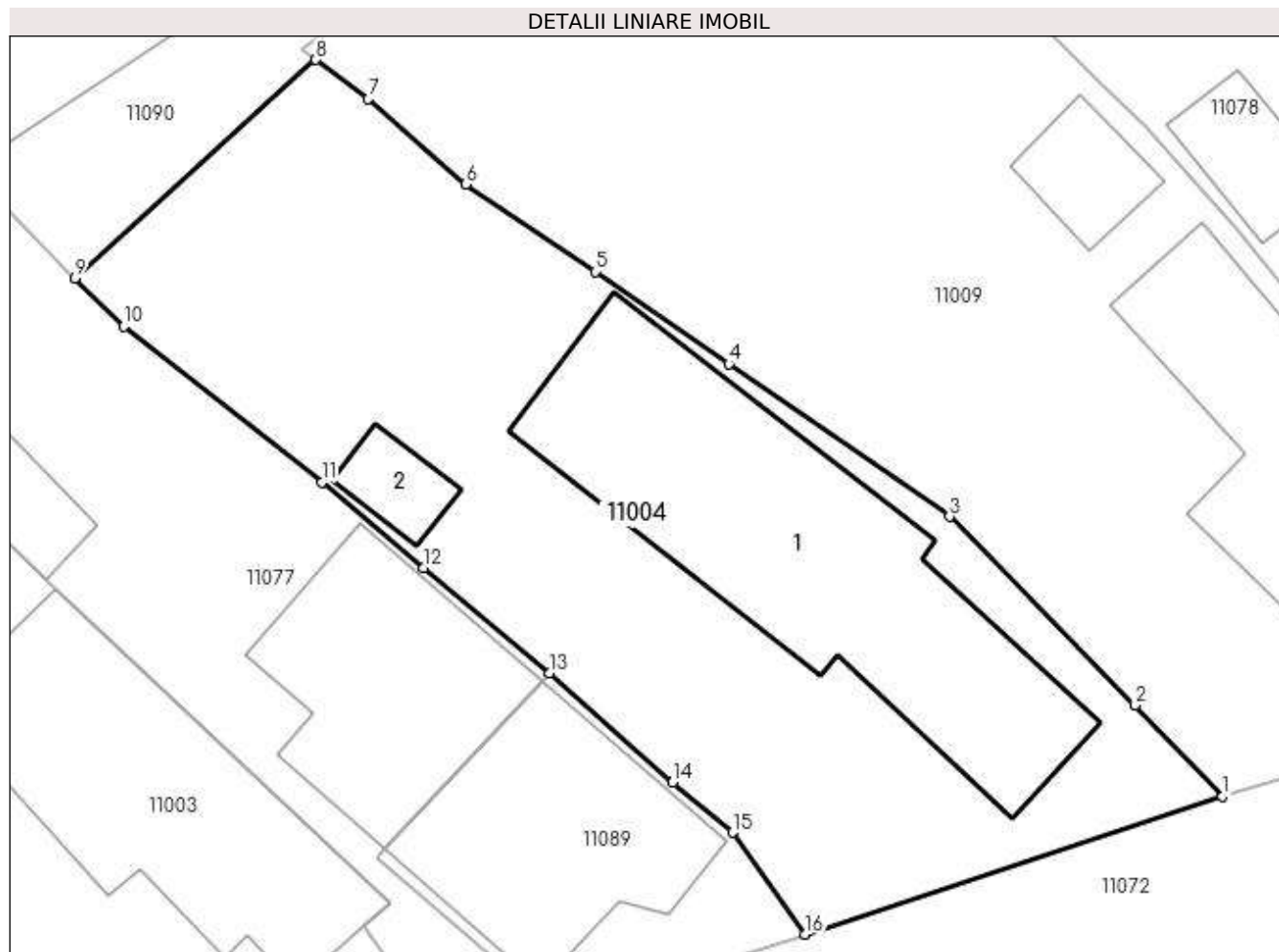
| Inscrieri privind dezmembramintele dreptului de proprietate, drepturi reale de garanție și sarcini | Referințe |
|--|-----------|
| NU SUNT | |

Anexa Nr. 1 La Partea I

Teren

| Nr cadastral | Suprafața (mp)* | Observații / Referințe |
|--------------|--------------------------------|------------------------|
| 32607 | Din acte: 500 Masurata: 557 | |

* Suprafața este determinată în planul de proiecție Stereo 70.



Date referitoare la teren

| Crt | Categorie folosință | Intravilan | Suprafața (mp) | Tarla | Parcelă | Nr. topo | Observații / Referințe |
|-----|---------------------|------------|----------------|-------|---------|----------|------------------------|
| 1 | curți constructii | DA | 557 | 16 | 784 | - | |

Date referitoare la construcții

| Crt | Număr | Destinație construcție | Supraf. (mp) | Situație juridică | Observații / Referințe |
|------|----------|-------------------------|--------------------------------|-------------------|---|
| A1.1 | 32607-C1 | construcții de locuințe | Din acte: 157 Masurata: 148 | Cu acte | Nr. niveluri:1; S. construita la sol:148 mp; Locuinta parter;Supr.constr.desf. = 157 mp.; BECI=10 mp.;An constr.1975-2000 |
| A1.2 | 32607-C2 | construcții anexa | Din acte: 0 Masurata: 11 | Cu acte | Nr. niveluri:1; S. construita la sol:11 mp; |

Lungime Segmente

1) Valorile lungimilor segmentelor sunt obținute din proiecție în plan.

| Punct început | X / Y | Punct sfârșit | X / Y | Lungime segment (** (m) |
|---------------|----------------------------|---------------|----------------------------|-------------------------|
| 1 | 584.759,66 386.688,998 | 2 | 584.756,334 386.692,491 | 4.823 |
| 2 | 584.756,334 386.692,491 | 3 | 584.749,246 386.699,679 | 10.095 |

| Punct început | X / Y | Punct sfârșit | X / Y | Lungime segment (** (m) |
|---------------|----------------------------|---------------|----------------------------|-------------------------|
| 3 | 584.749,246 386.699,679 | 4 | 584.740,828 386.705,492 | 10.23 |
| 4 | 584.740,828 386.705,492 | 5 | 584.735,725 386.709,017 | 6.202 |
| 5 | 584.735,725 386.709,017 | 6 | 584.730,792 386.712,351 | 5.954 |
| 6 | 584.730,792 386.712,351 | 7 | 584.727,086 386.715,605 | 4.932 |
| 7 | 584.727,086 386.715,605 | 8 | 584.725,071 386.717,101 | 2.51 |
| 8 | 584.725,071 386.717,101 | 9 | 584.715,876 386.708,771 | 12.407 |
| 9 | 584.715,876 386.708,771 | 10 | 584.717,742 386.706,93 | 2.621 |
| 10 | 584.717,742 386.706,93 | 11 | 584.725,297 386.700,982 | 9.615 |
| 11 | 584.725,297 386.700,982 | 12 | 584.729,188 386.697,733 | 5.069 |
| 12 | 584.729,188 386.697,733 | 13 | 584.733,974 386.693,707 | 6.254 |
| 13 | 584.733,974 386.693,707 | 14 | 584.738,679 386.689,537 | 6.287 |
| 14 | 584.738,679 386.689,537 | 15 | 584.740,983 386.687,63 | 2.991 |
| 15 | 584.740,983 386.687,63 | 16 | 584.743,727 386.683,746 | 4.756 |
| 16 | 584.743,727 386.683,746 | 1 | 584.759,66 386.688,998 | 16.776 |

** Lungimile segmentelor sunt determinate în planul de proiecție Stereo 70 și sunt rotunjite la 1 milimetru.

*** Distanța dintre puncte este formată din segmente cumulate ce sunt mai mici decât valoarea 1 milimetru.

**DATE DESPRE IMOBILUL NR. 11005**

Oficiul de Cadastru și Publicitate Imobiliară PRAHOVA
Biroul de Cadastru și Publicitate Imobiliară Ploiești

A. Partea I. Descrierea imobilului

TEREN Intravilan

Nr. CF vechi:3972

Nr. cadastral vechi:10848

Adresa: Loc. Bucov, Str Mihai Eminescu, Nr. 158, Jud. Prahova

| Nr. Crt | Nr cadastral Nr. topografic | Suprafața* (mp) | Observații / Referințe |
|---------|-----------------------------|-----------------|---------------------------------------|
| A1 | 21095 | 600 | Sector cadastral:49 Teren imprejmuit; |

Construcții

| Crt | Nr cadastral Nr. topografic | Adresa | Observații / Referințe |
|------|-----------------------------|---|--|
| A1.1 | 21095-C1 | Loc. Bucov, Str Mihai Eminescu, Nr. 158, Jud. Prahova | Nr. niveluri:1; S. construita la sol:132 mp; S. construita desfasurata:132 mp; |

B. Partea II. Proprietari și acte

| Inscrieri privitoare la dreptul de proprietate și alte drepturi reale | | Referințe |
|---|--|-----------|
| 32419 / 02/07/2009 | | |
| Act Administrativ nr. 8845, din 09/12/2008 emis de DADR Prahova (; autorizatie construire nr.74/19.09.2008 emis de PRIMARIA BUCOV); | | |
| B9 | se noteaza scoaterea din circuitul agricol a terenului conform deciziei nr.8845/09.12.2008 emisa de Directia pentru Agricultura si Dezvoltare Rurala Prahova si autorizatia de construire nr.74/19.09.2008 eliberata de Primaria Bucov,, | A1 |
| 34142 / 13/07/2009 | | |
| Act Notarial nr. 2698, din 10/07/2009 emis de NP DRAGAN NICOLETA (CONTRACT DE VANZARE-CUMPARARE;); | | |
| B10 | Intabulare, drept de PROPRIETATEcumparare ca bun comun, dobandit prin Conventie, cota actuala 1/1, cota initiala 1/1 1) ENE MADALINA GABRIELA 2) ENE ALIN EDUARD , (soti); | A1 |
| / | | |
| Act Administrativ nr. 12387, din 19/05/2023 emis de PRIMARIA COMUNEI BUCOV (ADEVERINTA;); | | |
| B11 | Intabulare, drept de PROPRIETATE, dobandit prin Construire, cota actuala 1/1, cota initiala 1/1 1) ENE MADALINA GABRIELA 2) ENE ALIN EDUARD , (soti); | A1.1 |

C. Partea III. SARCINI .

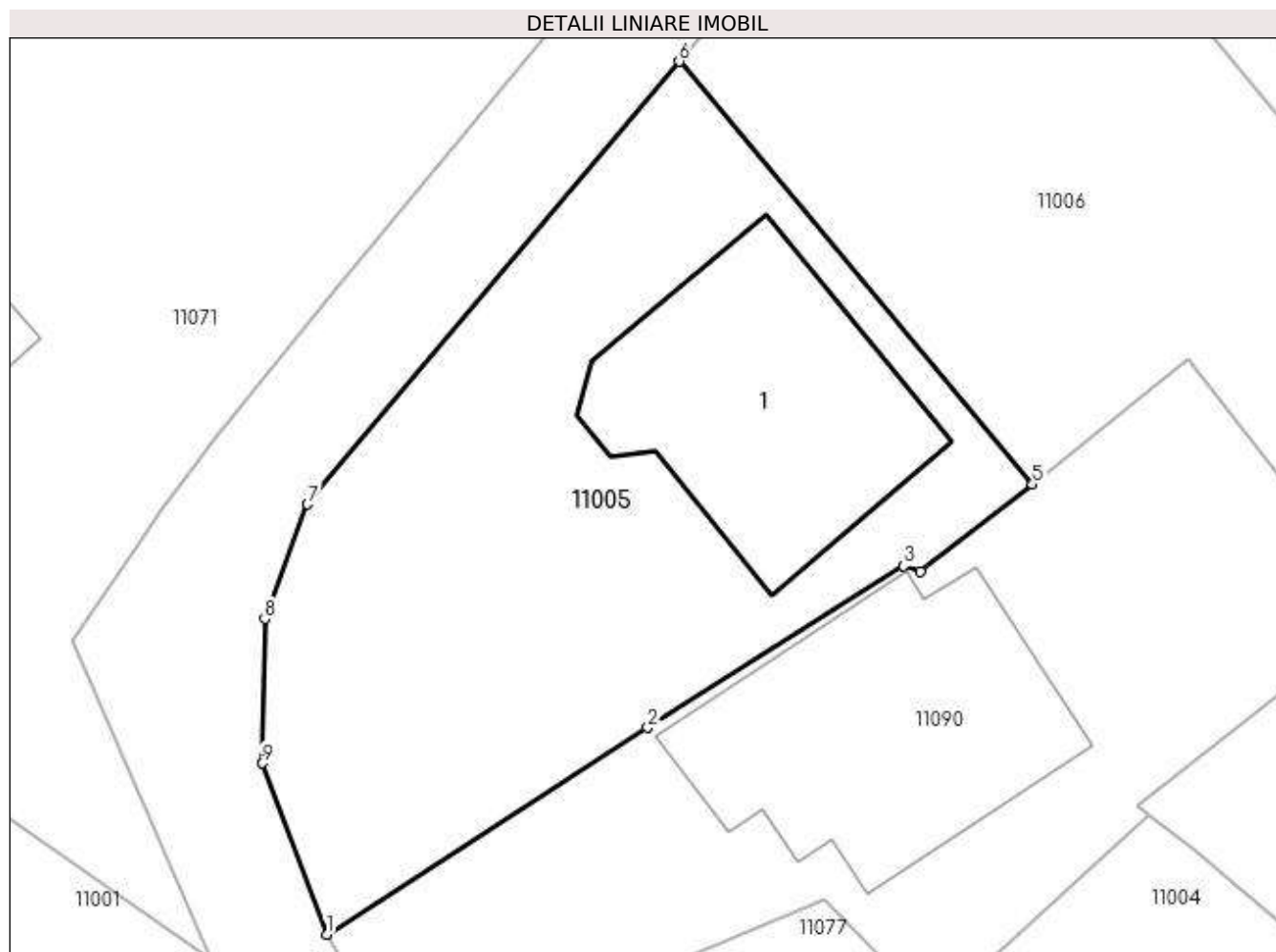
| Inscrieri privind dezmembramintele dreptului de proprietate, drepturi reale de garanție și sarcini | Referințe |
|--|-----------|
| NU SUNT | |

Anexa Nr. 1 La Partea I

Teren

| Nr cadastral | Suprafața (mp)* | Observații / Referințe |
|--------------|-----------------|------------------------|
| 21095 | 600 | |

* Suprafața este determinată în planul de proiecție Stereo 70.



Date referitoare la teren

| Crt | Categorie folosință | Intra vilan | Suprafața (mp) | Tarla | Parcelă | Nr. topo | Observații / Referințe |
|-----|---------------------|-------------|----------------|-------|---------|----------|------------------------|
| 1 | curți constructii | DA | 600 | 16 | 788 | - | |

Date referitoare la construcții

| Crt | Număr | Destinație construcție | Supraf. (mp) | Situație juridică | Observații / Referințe |
|------|----------|-------------------------|------------------------------|-------------------|--|
| A1.1 | 21095-C1 | construcții de locuințe | Din acte: 0 Masurata: 132 | Cu acte | Nr. niveluri:1; S. construita la sol:132 mp; S. construita desfasurata:132 mp; |

Lungime Segmente

1) Valorile lungimilor segmentelor sunt obținute din proiecție în plan.

| Punct început | X / Y | Punct sfârșit | X / Y | Lungime segment (** (m) |
|---------------|----------------------------|---------------|----------------------------|-------------------------|
| 1 | 584.689,919 386.712,015 | 2 | 584.703,649 386.720,841 | 16.322 |
| 2 | 584.703,649 386.720,841 | 3 | 584.714,575 386.727,754 | 12.929 |
| 3 | 584.714,575 386.727,754 | 4 | 584.715,305 386.727,497 | 0.774 |

| Punct început | X / Y | Punct sfârșit | X / Y | Lungime segment (** (m) |
|---------------|----------------------------|---------------|----------------------------|-------------------------|
| 4 | 584.715,305 386.727,497 | 5 | 584.720,087 386.731,236 | 6.07 |
| 5 | 584.720,087 386.731,236 | 6 | 584.704,996 386.749,306 | 23.543 |
| 6 | 584.704,996 386.749,306 | 7 | 584.689,107 386.730,387 | 24.706 |
| 7 | 584.689,107 386.730,387 | 8 | 584.687,27 386.725,5 | 5.221 |
| 8 | 584.687,27 386.725,5 | 9 | 584.687,15 386.719,32 | 6.181 |
| 9 | 584.687,15 386.719,32 | 1 | 584.689,919 386.712,015 | 7.812 |

** Lungimile segmentelor sunt determinate în planul de proiecție Stereo 70 și sunt rotunjite la 1 milimetru.

*** Distanța dintre puncte este formată din segmente cumulate ce sunt mai mici decât valoarea 1 milimetru.

**DATE DESPRE IMOBILUL NR. 11006**

Oficiul de Cadastru și Publicitate Imobiliară PRAHOVA
 Biroul de Cadastru și Publicitate Imobiliară Ploiești

A. Partea I. Descrierea imobilului

TEREN Intravilan

Nr. CF vechi:3973
 Nr. cadastral vechi:10849

Adresa: Loc. Bucov, Str Mihai Eminescu, Nr. 160, Jud. Prahova

| Nr. Crt | Nr cadastral Nr. topografic | Suprafața* (mp) | Observații / Referințe |
|---------|-----------------------------|--------------------------------|---------------------------------------|
| A1 | 21096 | Din acte: 600 Masurata: 584 | Sector cadastral:49 Teren imprejmuit; |

B. Partea II. Proprietari și acte

| Inscrieri privitoare la dreptul de proprietate și alte drepturi reale | | Referințe |
|---|---|-----------|
| 64670 / 24/09/2008 | | |
| Act Notarial nr. 2041, din 23/09/2008 emis de NP IONESCU DIANA CRISTINA (ACT DE DEZMEMBRARE;); | | |
| B0 | Se infiinteaza cartea funciara nr. 3973 a unitatii administrativ teritoriale Bucov , care cuprinde imobilul cu numarul cadastral 10849 descris la PI/A+1, rezultat din dezmembrarea imobilului cu numarul cadastral 10645 din cartea funciara nr. 3549 a aceleiasi unitati administrativ teritoriale. | A1 |
| Contract De Vanzare-Cumparare nr. 888, din 19/05/2008 emis de NP D.C. IONESCU; | | |
| B7 | Intabulare, drept de PROPRIETATECUMPARARE BUN COMUN, dobandit prin Conventie, cota actuala 1/1, cota initiala 1/1 1) DICU VALERICA 2) DICU CONSTANTIN | A1 |

C. Partea III. SARCINI .

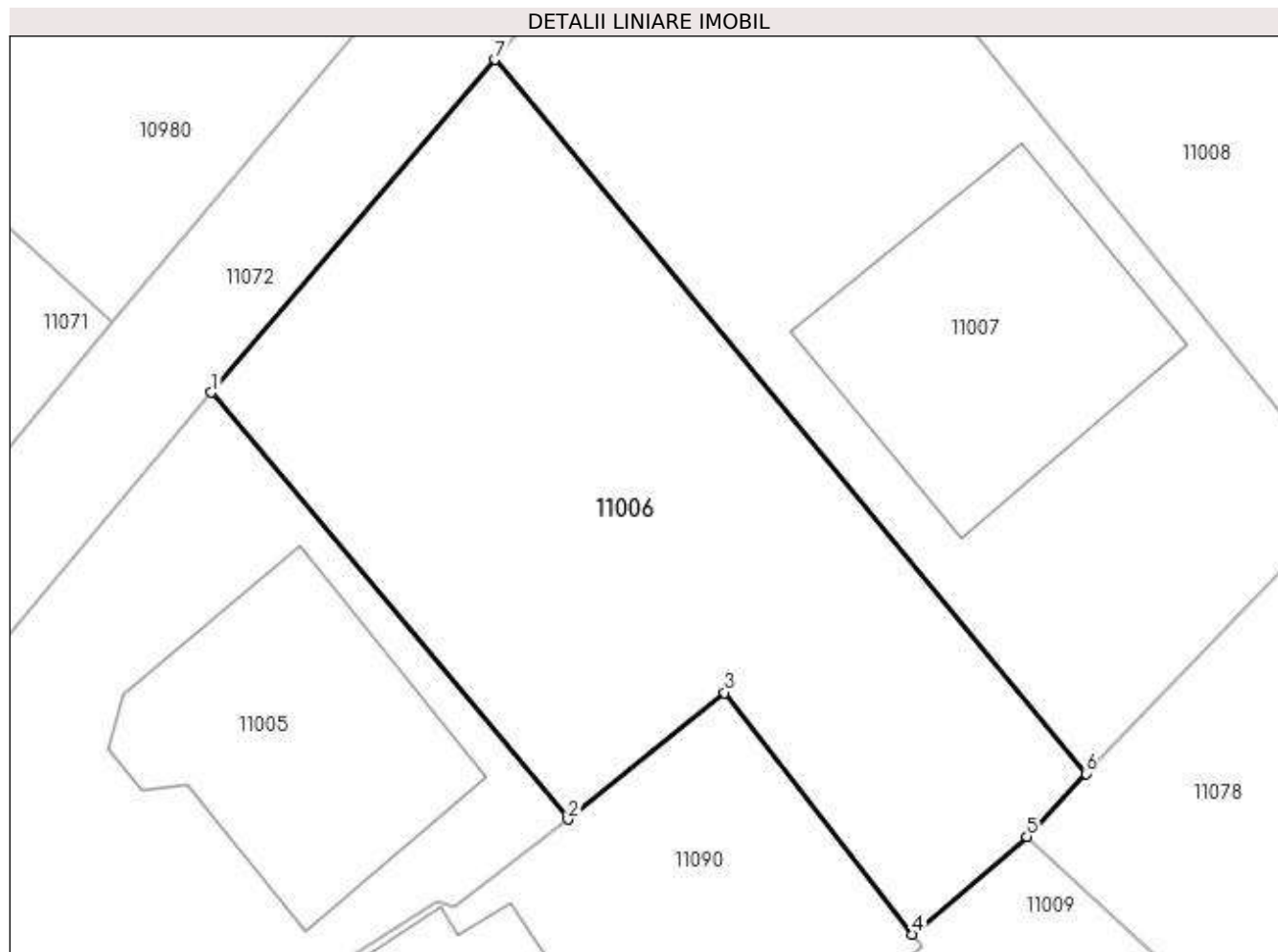
| Inscrieri privind dezmembramintele dreptului de proprietate, drepturi reale de garanție și sarcini | Referințe |
|--|-----------|
| NU SUNT | |

Anexa Nr. 1 La Partea I

Teren

| Nr cadastral | Suprafața (mp)* | Observații / Referințe |
|--------------|--------------------------------|------------------------|
| 21096 | Din acte: 600 Masurata: 584 | |

* Suprafața este determinată în planul de proiecție Stereo 70.



Date referitoare la teren

| Crt | Categorie folosință | Intra vilan | Suprafața (mp) | Tarla | Parcelă | Nr. topo | Observații / Referințe |
|-----|---------------------|-------------|----------------|-------|---------|----------|------------------------|
| 1 | arabil | DA | 584 | 16 | 788 | - | |

Lungime Segmente

1) Valorile lungimilor segmentelor sunt obținute din proiecție în plan.

| Punct început | X / Y | Punct sfârșit | X / Y | Lungime segment (** (m) |
|---------------|----------------------------|---------------|----------------------------|-------------------------|
| 1 | 584.704,996 386.749,306 | 2 | 584.720,087 386.731,236 | 23.543 |
| 2 | 584.720,087 386.731,236 | 3 | 584.726,726 386.736,592 | 8.53 |
| 3 | 584.726,726 386.736,592 | 4 | 584.734,677 386.726,364 | 12.955 |
| 4 | 584.734,677 386.726,364 | 5 | 584.739,522 386.730,5 | 6.37 |
| 5 | 584.739,522 386.730,5 | 6 | 584.742,016 386.733,165 | 3.65 |

| Punct început | X / Y | Punct sfârșit | X / Y | Lungime segment (** (m) |
|---------------|----------------------------|---------------|----------------------------|-------------------------|
| 6 | 584.742,016 386.733,165 | 7 | 584.717,015 386.763,389 | 39.224 |
| 7 | 584.717,015 386.763,389 | 1 | 584.704,996 386.749,306 | 18.515 |

** Lungimile segmentelor sunt determinate în planul de proiecție Stereo 70 și sunt rotunjite la 1 milimetru.

*** Distanța dintre puncte este formată din segmente cumulate ce sunt mai mici decât valoarea 1 milimetru.

**DATE DESPRE IMOBILUL NR. 11007**

Oficiul de Cadastru și Publicitate Imobiliară PRAHOVA
Biroul de Cadastru și Publicitate Imobiliară Ploiești

A. Partea I. Descrierea imobilului

TEREN Intravilan

Adresa: Loc. Bucov, Str Mihai Eminescu, Nr. 162, Jud. Prahova

| Nr. Crt | Nr cadastral Nr. topografic | Suprafața* (mp) | Observații / Referințe |
|---------|-----------------------------|-----------------|---------------------------------------|
| A1 | 23708 | 649 | Sector cadastral:49 Teren imprejmuit; |

Construcții

| Crt | Nr cadastral Nr. topografic | Adresa | Observații / Referințe |
|------|-----------------------------|---|--|
| A1.1 | 23708-C1 | Loc. Bucov, Str Mihai Eminescu, Nr. 162, Jud. Prahova | Nr. niveluri:1; S. construita la sol:141 mp; |

B. Partea II. Proprietari și acte

| Inscrieri privitoare la dreptul de proprietate și alte drepturi reale | | Referințe |
|--|---|-----------|
| 82119 / 02/12/2013 | | |
| Act Notarial nr. 1162, din 29/11/2013 emis de NP BARBU FLOAREA; | | |
| B1 | Se infiinteaza cartea funciara 23708 a imobilului cu numarul cadastral 23708/Bucov, rezultat din dezmembrarea imobilului cu numarul cadastral 10646 (identificator electronic 20870) in scris in cartea funciara 3550 (identificator electronic 20870); | A1 |
| 82126 / 02/12/2013 | | |
| Act Notarial nr. 1163, din 29/11/2013 emis de NP BARBU FLOAREA; | | |
| B7 | Intabulare, drept de PROPRIETATEcumparare ca bun comun, dobandit prin Conventie, cota actuala 1/1, cota initiala 1/1 1) MINEA ELENA 2) MINEA BOGDAN-MADALIN | A1 |
| / | | |
| Act Administrativ nr. 12387, din 19/05/2023 emis de PRIMARIA COMUNEI BUCOV (ADEVERINTA;); | | |
| B8 | Intabulare, drept de PROPRIETATE, dobandit prin Construire, cota actuala 1/1, cota initiala 1/1 1) MINEA BOGDAN-MADALIN 2) MINEA ELENA | A1.1 |

C. Partea III. SARCINI .

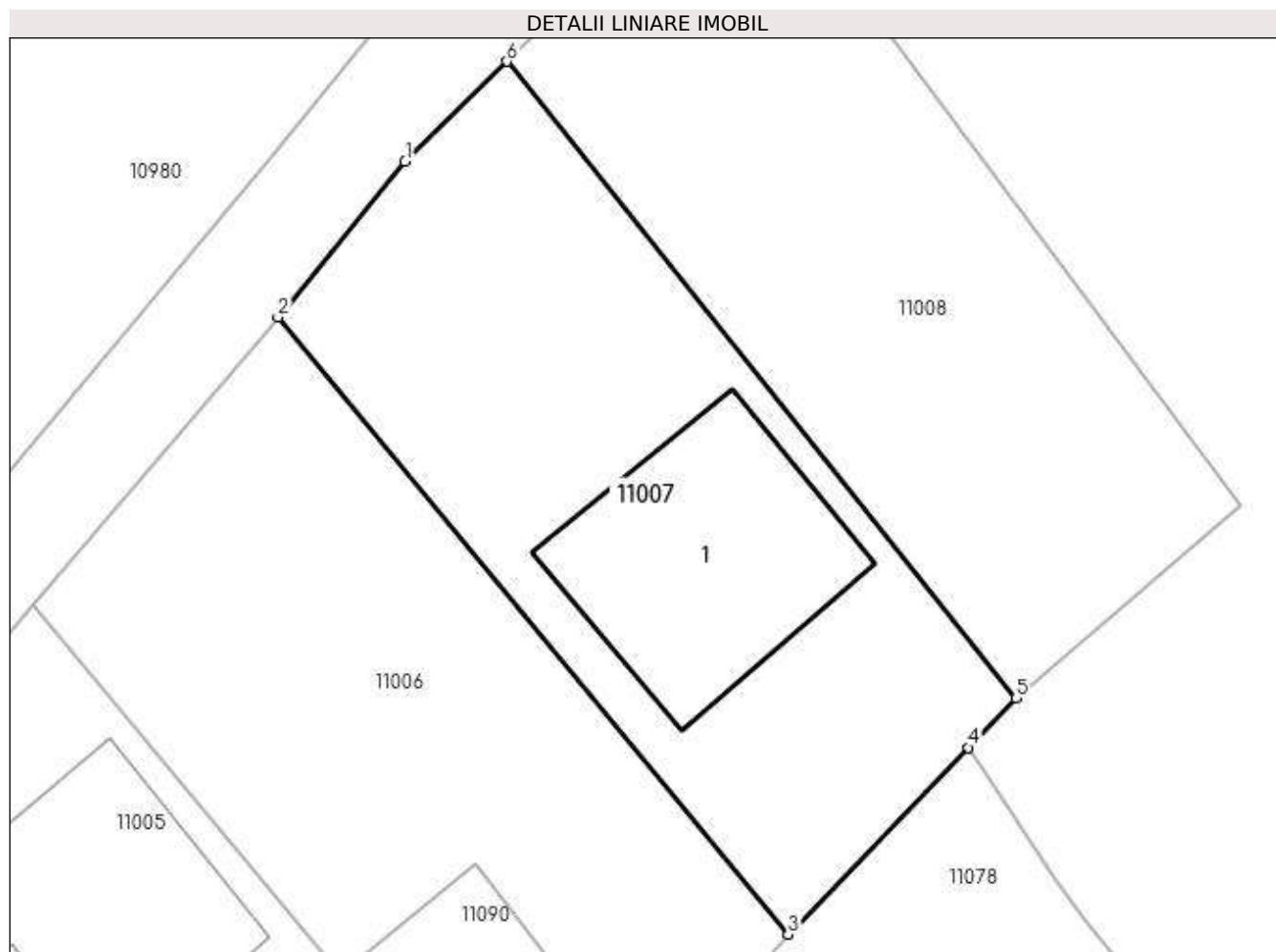
| Inscrieri privind dezmembramintele dreptului de proprietate, drepturi reale de garanție și sarcini | Referințe |
|--|-----------|
| NU SUNT | |

Anexa Nr. 1 La Partea I

Teren

| Nr cadastral | Suprafața (mp)* | Observații / Referințe |
|--------------|-----------------|------------------------|
| 23708 | 649 | |

* Suprafața este determinată în planul de proiecție Stereo 70.



Date referitoare la teren

| Crt | Categorie folosință | Intra vilan | Suprafața (mp) | Tarla | Parcelă | Nr. topo | Observații / Referințe |
|-----|---------------------|-------------|----------------|-------|---------|----------|------------------------|
| 1 | curți constructii | DA | 649 | 16 | 788 | - | |

Date referitoare la construcții

| Crt | Număr | Destinație construcție | Supraf. (mp) | Situație juridică | Observații / Referințe |
|------|----------|-------------------------|------------------------------|-------------------|--|
| A1.1 | 23708-C1 | construcții de locuințe | Din acte: 0 Masurata: 141 | Cu acte | Nr. niveluri:1; S. construita la sol:141 mp; |

Lungime Segmente

1) Valorile lungimilor segmentelor sunt obținute din proiecție în plan.

| Punct început | X / Y | Punct sfârșit | X / Y | Lungime segment (** (m) |
|---------------|----------------------------|---------------|----------------------------|-------------------------|
| 1 | 584.723,242 386.771,028 | 2 | 584.717,015 386.763,389 | 9.855 |
| 2 | 584.717,015 386.763,389 | 3 | 584.742,016 386.733,165 | 39.224 |
| 3 | 584.742,016 386.733,165 | 4 | 584.750,857 386.742,318 | 12.726 |

| Punct început | X / Y | Punct sfârșit | X / Y | Lungime segment (** (m) |
|---------------|----------------------------|---------------|----------------------------|-------------------------|
| 4 | 584.750,857 386.742,318 | 5 | 584.753,196 386.744,74 | 3.367 |
| 5 | 584.753,196 386.744,74 | 6 | 584.728,231 386.775,929 | 39.95 |
| 6 | 584.728,231 386.775,929 | 1 | 584.723,242 386.771,028 | 6.994 |

** Lungimile segmentelor sunt determinate în planul de proiecție Stereo 70 și sunt rotunjite la 1 milimetru.

*** Distanța dintre puncte este formată din segmente cumulate ce sunt mai mici decât valoarea 1 milimetru.

**DATE DESPRE IMOBILUL NR. 11008**

Oficiul de Cadastru și Publicitate Imobiliară PRAHOVA
Biroul de Cadastru și Publicitate Imobiliară Ploiești

A. Partea I. Descrierea imobilului

TEREN Intravilan

Adresa: Loc. Bucov, Str Mihai Eminescu, Jud. Prahova

| Nr. Crt | Nr cadastral Nr. topografic | Suprafața* (mp) | Observații / Referințe |
|---------|-----------------------------|-----------------|---|
| A1 | 23709 | 619 | Sector cadastral:49 Teren neimpregmuit; |

B. Partea II. Proprietari și acte

| Inscrieri privitoare la dreptul de proprietate și alte drepturi reale | | Referințe |
|---|---|-----------|
| 82119 / 02/12/2013 | | |
| Act Notarial nr. 1162, din 29/11/2013 emis de NP BARBU FLOAREA; | | |
| B1 | Se infiinteaza cartea funciara 23709 a imobilului cu numarul cadastral 23709/Bucov, rezultat din dezmembrarea imobilului cu numarul cadastral 10646 (identificator electronic 20870) in scris in cartea funciara 3550 (identificator electronic 20870); | A1 |
| 112893 / 29/10/2020 | | |
| Act Notarial nr. 2765, din 29/10/2020 emis de NP Popescu Viorica; | | |
| B10 | Intabulare, drept de PROPRIETATE cumparare ca bun comun, dobandit prin Conventie, cota actuala 1/1, cota initiala 1/1 1) DICU CONSTANTIN 2) DICU VALERICA | A1 |

C. Partea III. SARCINI .

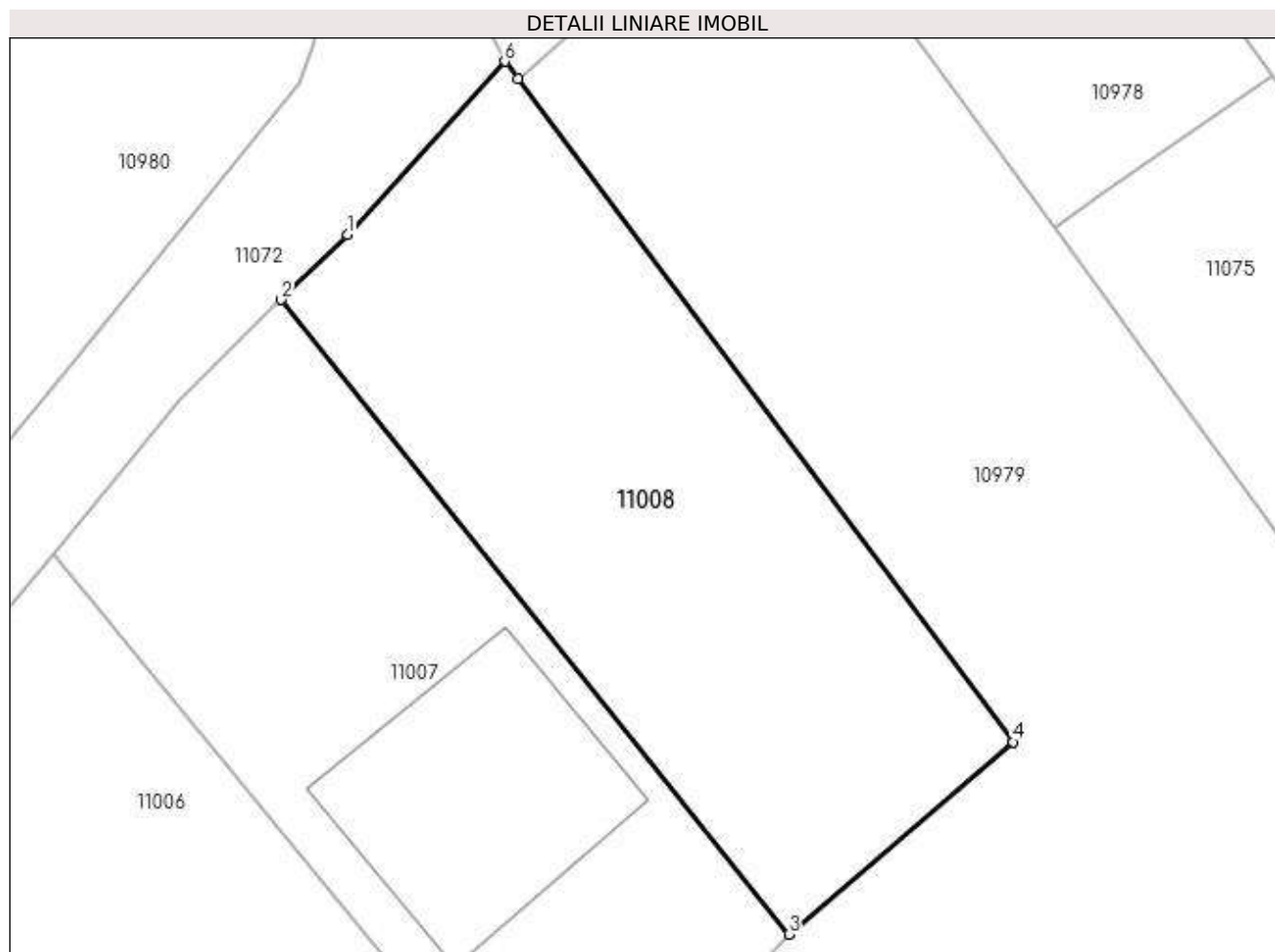
| Inscrieri privind dezmembramintele dreptului de proprietate, drepturi reale de garanție și sarcini | Referințe |
|--|-----------|
| NU SUNT | |

Anexa Nr. 1 La Partea I

Teren

| Nr cadastral | Suprafața (mp)* | Observații / Referințe |
|--------------|-----------------|------------------------|
| 23709 | 619 | |

* Suprafața este determinată în planul de proiecție Stereo 70.



Date referitoare la teren

| Crt | Categorie folosință | Intra vilan | Suprafața (mp) | Tarla | Parcelă | Nr. topo | Observații / Referințe |
|-----|---------------------|-------------|----------------|-------|---------|----------|------------------------|
| 1 | arabil | DA | 619 | 16 | 788 | - | |

Lungime Segmente

1) Valorile lungimilor segmentelor sunt obținute din proiecție în plan.

| Punct început | X / Y | Punct sfârșit | X / Y | Lungime segment (** (m) |
|---------------|----------------------------|---------------|----------------------------|-------------------------|
| 1 | 584.731,482 386.779,135 | 2 | 584.728,231 386.775,929 | 4.566 |
| 2 | 584.728,231 386.775,929 | 3 | 584.753,196 386.744,74 | 39.95 |
| 3 | 584.753,196 386.744,74 | 4 | 584.764,228 386.754,201 | 14.533 |
| 4 | 584.764,228 386.754,201 | 5 | 584.739,873 386.786,799 | 40.691 |
| 5 | 584.739,873 386.786,799 | 6 | 584.739,238 386.787,649 | 1.061 |

| Punct început | X / Y | Punct sfârşit | X / Y | Lungime segment (** (m) |
|---------------|----------------------------|---------------|----------------------------|-------------------------|
| 6 | 584.739,238 386.787,649 | 1 | 584.731,482 386.779,135 | 11.517 |

** Lungimile segmentelor sunt determinate în planul de proiecţie Stereo 70 şi sunt rotunjite la 1 milimetru.

*** Distanţa dintre puncte este formată din segmente cumulate ce sunt mai mici decât valoarea 1 milimetru.

**DATE DESPRE IMOBILUL NR. 11009**

Oficiul de Cadastru și Publicitate Imobiliară PRAHOVA
Biroul de Cadastru și Publicitate Imobiliară Ploiești

A. Partea I. Descrierea imobilului

TEREN Intravilan

Adresa: Loc. Bucov, Str Mihai Eminescu, Nr. 148, Jud. Prahova

| Nr. Crt | Nr cadastral Nr. topografic | Suprafața* (mp) | Observații / Referințe |
|---------|-----------------------------|--------------------------------|---------------------------------------|
| A1 | | Din acte: 600 Masurata: 792 | Sector cadastral:49 Teren imprejmuit; |

Construcții

| Crt | Nr cadastral Nr. topografic | Adresa | Observații / Referințe |
|------|-----------------------------|---|--|
| A1.1 | -C1 | Loc. Bucov, Str Mihai Eminescu, Nr. 148, Jud. Prahova | Nr. niveluri:1; S. construita la sol:108 mp; S. construita desfasurata:108 mp; |
| A1.2 | -C2 | Loc. Bucov, Str Mihai Eminescu, Nr. 148, Jud. Prahova | Nr. niveluri:1; S. construita la sol:17 mp; S. construita desfasurata:17 mp; |

B. Partea II. Proprietari și acte

| Inscrieri privitoare la dreptul de proprietate și alte drepturi reale | | Referințe |
|---|---|------------|
| / | | |
| Act Administrativ nr. 29842, din 12/12/1994 emis de CJSDPAT PRAHOVA (TITLU DE PROPRIETATE;); | | |
| B1 | Intabulare, drept de PROPRIETATE, dobandit prin Reconstituire, cota actuala 1/1, cota initiala 1/1 1) BRATU RADU | A1 |
| Act Administrativ nr. 12387, din 19/05/2023 emis de PRIMARIA COMUNEI BUCOV (ADEVERINTA;); | | |
| B2 | Intabulare, drept de PROPRIETATE, dobandit prin Construire, cota actuala 1/1, cota initiala 1/1 1) BRATU RADU | A1.1, A1.2 |

C. Partea III. SARCINI .

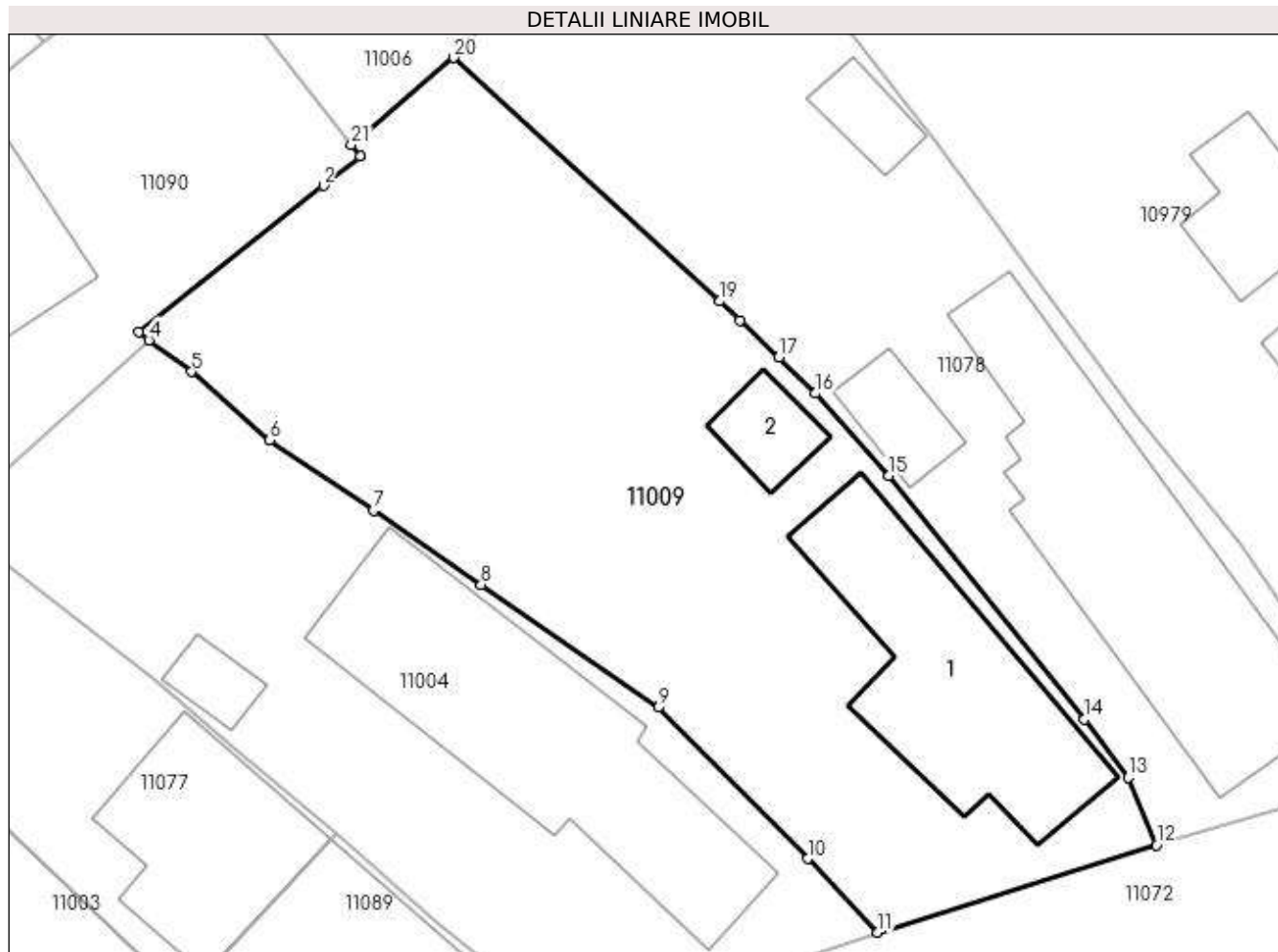
| Inscrieri privind dezmembramintele dreptului de proprietate, drepturi reale de garanție și sarcini | Referințe |
|--|-----------|
| NU SUNT | |

Anexa Nr. 1 La Partea I

Teren

| | | |
|--------------|--------------------------------|------------------------|
| Nr cadastral | Suprafața (mp)* | Observații / Referințe |
| | Din acte: 600 Masurata: 792 | |

* Suprafața este determinată în planul de proiecție Stereo 70.



Date referitoare la teren

| Crt | Categorie folosință | Intra vilan | Suprafața (mp) | Tarla | Parcelă | Nr. topo | Observații / Referințe |
|-----|---------------------|-------------|----------------|-------|---------|----------|------------------------|
| 1 | curți construcții | DA | 435 | 16 | 782 | - | |
| 2 | arabil | DA | 357 | 16 | 782 | - | |

Date referitoare la construcții

| Crt | Număr | Destinație construcție | Supraf. (mp) | Situație juridică | Observații / Referințe |
|------|-------|-------------------------|------------------------------|-------------------|--|
| A1.1 | -C1 | construcții de locuințe | Din acte: 0 Masurata: 108 | Cu acte | Nr. niveluri:1; S. construita la sol:108 mp; S. construita desfasurata:108 mp; |
| A1.2 | -C2 | construcții anexa | Din acte: 0 Masurata: 17 | Cu acte | Nr. niveluri:1; S. construita la sol:17 mp; S. construita desfasurata:17 mp; |

Lungime Segmente

1) Valorile lungimilor segmentelor sunt obținute din proiecție în plan.

| Punct început | X / Y | Punct sfârșit | X / Y | Lungime segment (** (m)) |
|---------------|-------------------------|---------------|---------------------------|--------------------------|
| 1 | 584.735,1 386.725,82 | 2 | 584.733,353 386.724,43 | 2.233 |

| Punct început | X / Y | Punct sfârșit | X / Y | Lungime segment (** (m)) |
|---------------|---------------------------|---------------|----------------------------|--------------------------|
| 2 | 584.733,353 386.724,43 | 3 | 584.724,575 386.717,477 | 11.198 |

| Punct început | X / Y | Punct sfârșit | X / Y | Lungime segment (** (m)) |
|---------------|----------------------------|---------------|----------------------------|--------------------------|
| 3 | 584.724,575 386.717,477 | 4 | 584.725,071 386.717,101 | 0.622 |
| 5 | 584.727,086 386.715,605 | 6 | 584.730,792 386.712,351 | 4.932 |
| 7 | 584.735,725 386.709,017 | 8 | 584.740,828 386.705,492 | 6.202 |
| 9 | 584.749,246 386.699,679 | 10 | 584.756,334 386.692,491 | 10.095 |
| 11 | 584.759,66 386.688,998 | 12 | 584.772,899 386.693,148 | 13.874 |
| 13 | 584.771,538 386.696,342 | 14 | 584.769,461 386.699,107 | 3.458 |
| 15 | 584.760,163 386.710,668 | 16 | 584.756,698 386.714,574 | 5.221 |
| 17 | 584.754,969 386.716,282 | 18 | 584.753,112 386.718,037 | 2.555 |
| 19 | 584.752,147 386.718,949 | 20 | 584.739,522 386.730,5 | 17.112 |
| 21 | 584.734,677 386.726,364 | 1 | 584.735,1 386.725,82 | 0.689 |

| Punct început | X / Y | Punct sfârșit | X / Y | Lungime segment (** (m)) |
|---------------|----------------------------|---------------|----------------------------|--------------------------|
| 4 | 584.725,071 386.717,101 | 5 | 584.727,086 386.715,605 | 2.51 |
| 6 | 584.730,792 386.712,351 | 7 | 584.735,725 386.709,017 | 5.954 |
| 8 | 584.740,828 386.705,492 | 9 | 584.749,246 386.699,679 | 10.23 |
| 10 | 584.756,334 386.692,491 | 11 | 584.759,66 386.688,998 | 4.823 |
| 12 | 584.772,899 386.693,148 | 13 | 584.771,538 386.696,342 | 3.472 |
| 14 | 584.769,461 386.699,107 | 15 | 584.760,163 386.710,668 | 14.836 |
| 16 | 584.756,698 386.714,574 | 17 | 584.754,969 386.716,282 | 2.43 |
| 18 | 584.753,112 386.718,037 | 19 | 584.752,147 386.718,949 | 1.328 |
| 20 | 584.739,522 386.730,5 | 21 | 584.734,677 386.726,364 | 6.37 |

** Lungimile segmentelor sunt determinate în planul de proiecție Stereo 70 și sunt rotunjite la 1 milimetru.

*** Distanța dintre puncte este formată din segmente cumulate ce sunt mai mici decât valoarea 1 milimetru.



DATE DESPRE IMOBILUL NR. 11010

Oficiul de Cadastru și Publicitate Imobiliară PRAHOVA
Biroul de Cadastru și Publicitate Imobiliară Ploiești

A. Partea I. Descrierea imobilului

TEREN Intravilan

Adresa: Loc. Bucov, Str Mihai Eminescu, Nr. 142, Jud. Prahova

| Nr. Crt | Nr cadastral Nr. topografic | Suprafața* (mp) | Observații / Referințe |
|---------|-----------------------------|-----------------|---------------------------------------|
| A1 | 22715 | 612 | Sector cadastral:49 Teren imprejmuit; |

Construcții

| Crt | Nr cadastral Nr. topografic | Adresa | Observații / Referințe |
|------|-----------------------------|---|---|
| A1.1 | 22715-C1 | Loc. Bucov, Str Mihai Eminescu, Nr. 142, Jud. Prahova | Nr. niveluri:1; S. construita la sol:170 mp; S. construita desfasurata:170 mp; LOCUINTA ;FUNDATIE DE BETON, PERETI DIN CARAMIDA;ACOPERITA CU TABLA; AN CONSTRUIRE 1974. NU ARE LIFT.NU ARE CERTIFICAT ENERGETIC. |
| A1.2 | 22715-C2 | Loc. Bucov, Str Mihai Eminescu, Nr. 142, Jud. Prahova | Nr. niveluri:1; S. construita la sol:18 mp; S. construita desfasurata:18 mp; ANEXA ;FUNDATIE DE BETON,PERETI DIN CARAMIDA;ACOPERITA CU TABLA; AN CONSTRUIRE 1974. NU ARE LIFT.NU ARE CERTIFICAT ENERGETIC. |
| A1.3 | 22715-C3 | Loc. Bucov, Str Mihai Eminescu, Nr. 142, Jud. Prahova | Nr. niveluri:1; S. construita la sol:43 mp; S. construita desfasurata:43 mp; |
| A1.4 | 22715-C4 | Loc. Bucov, Str Mihai Eminescu, Nr. 142, Jud. Prahova | Nr. niveluri:1; S. construita la sol:16 mp; S. construita desfasurata:16 mp; |
| A1.5 | 22715-C5 | Loc. Bucov, Str Mihai Eminescu, Nr. 142, Jud. Prahova | Nr. niveluri:1; S. construita la sol:55 mp; S. construita desfasurata:55 mp; |

B. Partea II. Proprietari și acte

| Inscrieri privitoare la dreptul de proprietate și alte drepturi reale | Referințe |
|--|---|
| 29664 / 28/05/2012 | |
| Act Notarial nr. 2020, din 25/05/2012 emis de NP TUDOSE MARIA; | |
| B1 | Se infiinteaza cartea funciara 22715 a imobilului cu numarul cadastral 22715/Bucov, rezultat din dezmembrarea imobilului cu numarul cadastral 11095 (identificator electronic 21378) in scris in cartea funciara 4415 (identificator electronic 21378); |
| | A1, A1.1, A1.2 |
| 33851 / 01/04/2019 | |
| Act Notarial nr. 1536, din 01/04/2019 emis de NP Tudose George Radu; | |
| B4 | Intabulare, drept de PROPRIETATEcumparare ca bun comun, dobandit prin Conventie, cota actuala 1/1, cota initiala 1/1 1) MĂRUNȚELU SILVIA-GEORGIANA 2) MĂRUNȚELU MARIAN |
| | A1 |
| B5 | Intabulare, drept de PROPRIETATEcumparare ca bun comun, dobandit prin Conventie, cota actuala 1/1, cota initiala 1/1 1) MĂRUNȚELU MARIAN 2) MĂRUNȚELU SILVIA-GEORGIANA |
| | A1.1, A1.2 |
| 55830 / 27/05/2019 | |
| Act Administrativ nr. 41557, din 19/04/2019 emis de OCPI PRAHOVA; | |
| B6 | se repositioneaza imobilul conform documentatiei cadastrale anexate |
| | A1, A1.1, A1.2 |
| / | |
| Act Administrativ nr. 12387, din 19/05/2023 emis de PRIMARIA COMUNEI BUCOV (ADEVERINTA;); | |
| B7 | Intabulare, drept de PROPRIETATE, dobandit prin Construire, cota actuala 1/1, cota initiala 1/1 1) MĂRUNȚELU MARIAN 2) MĂRUNȚELU SILVIA-GEORGIANA |
| | A1.3, A1.4, A1.5 |

C. Partea III. SARCINI

| Inscrieri privind dezmembramintele dreptului de proprietate, drepturi reale de garanție și sarcini | Referințe |
|--|-----------|
| 33851 / 01/04/2019 | |

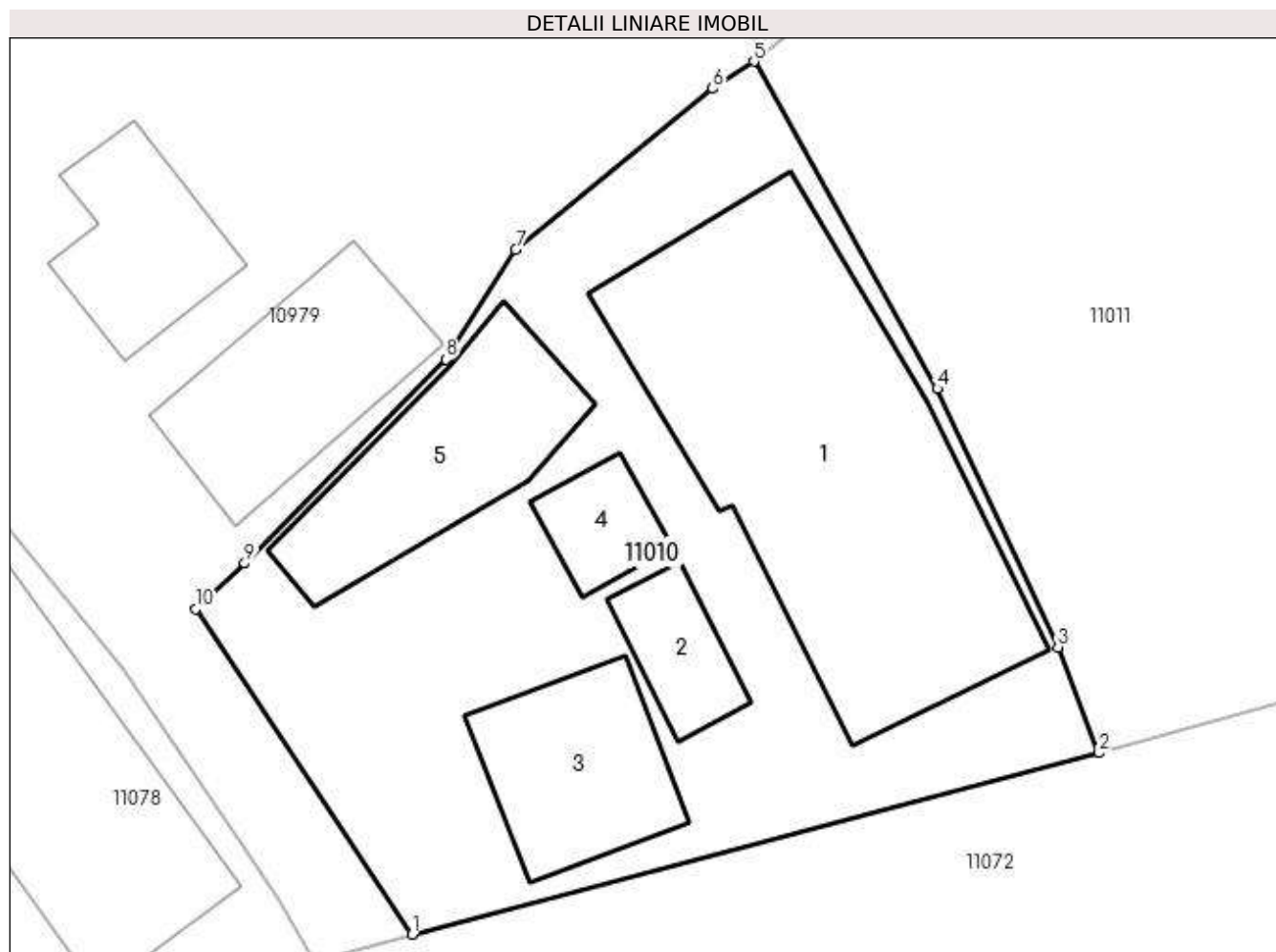
| Inscrieri privind dezmembramintele dreptului de proprietate, drepturi reale de garanție și sarcini | | Referințe |
|--|--|----------------|
| Act Notarial nr. 1536, din 01/04/2019 emis de NP Tudose George Radu; | | |
| C1 | Intabulare, drept de UZUFRACTviager 1) MARUNTELU CONSTANTIN 2) MĂRUNȚELU ELENA | A1.1 |
| C2 | Intabulare, drept de IPOTECA LEGALA, Valoare:0 (reprezentand contravaloarea intretinerii) 1) MARUNTELU CONSTANTIN 2) MĂRUNȚELU ELENA | A1, A1.1, A1.2 |

Anexa Nr. 1 La Partea I

Teren

| Nr cadastral | Suprafața (mp)* | Observații / Referințe |
|--------------|-----------------|------------------------|
| 22715 | 612 | |

* Suprafața este determinată în planul de proiecție Stereo 70.



Date referitoare la teren

| Crt | Categorie folosință | Intravilan | Suprafața (mp) | Tarla | Parcelă | Nr. topo | Observații / Referințe |
|-----|---------------------|------------|----------------|-------|---------|----------|------------------------|
| 1 | curți constructii | DA | 612 | 16 | 765 | - | |

Date referitoare la construcții

| Crt | Număr | Destinație construcție | Supraf. (mp) | Situație juridică | Observații / Referințe |
|------|----------|-------------------------|--------------------------------|-------------------|---|
| A1.1 | 22715-C1 | construcții de locuințe | Din acte: 151 Masurata: 170 | Cu acte | Nr. niveluri:1; S. construita la sol:170 mp; S. construita desfasurata:170 mp; LOCUINTA ; FUNDATIE DE BETON,PERETI DIN CARAMIDA; ACOPERITA CU TABLA; AN CONSTRUIRE 1974. NU ARE LIFT.NU ARE CERTIFICAT ENERGETIC. |
| A1.2 | 22715-C2 | construcții anexa | 18 | Cu acte | Nr. niveluri:1; S. construita la sol:18 mp; S. construita desfasurata:18 mp; ANEXA ; FUNDATIE DE BETON,PERETI DIN CARAMIDA; ACOPERITA CU TABLA; AN CONSTRUIRE 1974. NU ARE LIFT.NU ARE CERTIFICAT ENERGETIC. |
| A1.3 | 22715-C3 | construcții anexa | Din acte: 0 Masurata: 43 | Cu acte | Nr. niveluri:1; S. construita la sol:43 mp; S. construita desfasurata:43 mp; |
| A1.4 | 22715-C4 | construcții anexa | Din acte: 0 Masurata: 16 | Cu acte | Nr. niveluri:1; S. construita la sol:16 mp; S. construita desfasurata:16 mp; |
| A1.5 | 22715-C5 | construcții anexa | Din acte: 0 Masurata: 55 | Cu acte | Nr. niveluri:1; S. construita la sol:55 mp; S. construita desfasurata:55 mp; |

Lungime Segmente

1) Valorile lungimilor segmentelor sunt obținute din proiecție în plan.

| Punct început | X / Y | Punct sfârșit | X / Y | Lungime segment (** (m) |
|---------------|----------------------------|---------------|----------------------------|-------------------------|
| 1 | 584.787,684 386.697,473 | 2 | 584.813,447 386.704,273 | 26.645 |
| 2 | 584.813,447 386.704,273 | 3 | 584.811,907 386.708,243 | 4.258 |
| 3 | 584.811,907 386.708,243 | 4 | 584.807,383 386.717,932 | 10.693 |
| 4 | 584.807,383 386.717,932 | 5 | 584.800,509 386.730,2 | 14.063 |
| 5 | 584.800,509 386.730,2 | 6 | 584.798,947 386.729,183 | 1.864 |
| 6 | 584.798,947 386.729,183 | 7 | 584.791,567 386.723,143 | 9.537 |
| 7 | 584.791,567 386.723,143 | 8 | 584.788,957 386.719,033 | 4.869 |
| 8 | 584.788,957 386.719,033 | 9 | 584.781,397 386.711,383 | 10.755 |
| 9 | 584.781,397 386.711,383 | 10 | 584.779,547 386.709,663 | 2.526 |
| 10 | 584.779,547 386.709,663 | 1 | 584.787,684 386.697,473 | 14.656 |

** Lungimile segmentelor sunt determinate în planul de proiecție Stereo 70 și sunt rotunjite la 1 milimetru.

*** Distanța dintre puncte este formată din segmente cumulate ce sunt mai mici decât valoarea 1 milimetru.

**DATE DESPRE IMOBILUL NR. 11011**

Oficiul de Cadastru și Publicitate Imobiliară PRAHOVA
Biroul de Cadastru și Publicitate Imobiliară Ploiești

A. Partea I. Descrierea imobilului

TEREN Intravilan

Adresa: Loc. Bucov, Str Mihai Eminescu, Nr. 140, Jud. Prahova

| Nr. Crt | Nr cadastral Nr. topografic | Suprafața* (mp) | Observații / Referințe |
|---------|-----------------------------|-----------------|---------------------------------------|
| A1 | 30365 | 637 | Sector cadastral:49 Teren imprejmuit; |

Construcții

| Crt | Nr cadastral Nr. topografic | Adresa | Observații / Referințe |
|------|-----------------------------|---|--|
| A1.1 | 30365-C1 | Loc. Bucov, Str Mihai Eminescu, Nr. 140, Jud. Prahova | Nr. niveluri:1; S. construita la sol:42 mp; S. construita desfasurata:42 mp; |

B. Partea II. Proprietari și acte

| Inscrieri privitoare la dreptul de proprietate și alte drepturi reale | | Referințe |
|---|---|-----------|
| 37542 / 16/03/2022 | | |
| Act Notarial nr. 1171, din 15/03/2022 emis de NP Ionita Aristita Adina (; Act de alipire); | | |
| B1 | Se infiinteaza cf. 30365 a imobilului cu nr. cad. 30365/Bucov ca urmare a alipirii urmatoarelor 2 imobile: -- nr.cad.24687\cf.24687; -- nr.cad.25045\cf.25045; | A1 |
| Act Notarial nr. 4531, din 22/12/2021 emis de NP Ionita Aristita Adina (; contract de intretinere); | | |
| B3 | se transmite posesia asupra terenului in suprafata de 135 mp indiviz din 311 mp 1) PAVEL NICOLAE-CĂTĂLIN 2) PANAIT AURICA-ALICE <i>OBSERVATII: pozitie transcrisa din CF 24687/Bucov, inscrisa prin incheierea nr. 182813 din 28/12/2021;</i> | A1 |
| B4 | Intabulare, drept de PROPRIETATEcumparare ca bun comun, dobandit prin Conventie, cota actuala 1/1, cota initiala 1/1 1) PAVEL NICOLAE-CĂTĂLIN 2) PANAIT AURICA-ALICE <i>OBSERVATII: pozitie transcrisa din CF 24687/Bucov, inscrisa prin incheierea nr. 182813 din 28/12/2021;</i> | A1.1 |
| Act Notarial nr. 1171, din 15/03/2022 emis de NP Ionita Aristita Adina (; Act de alipire); | | |
| B10 | Intabulare, drept de PROPRIETATE, dobandit prin Conventie, cota actuala 502/637, cota initiala 502/637 1) PAVEL NICOLAE-CĂTĂLIN 2) PANAIT AURICA-ALICE | A1 |

C. Partea III. SARCINI

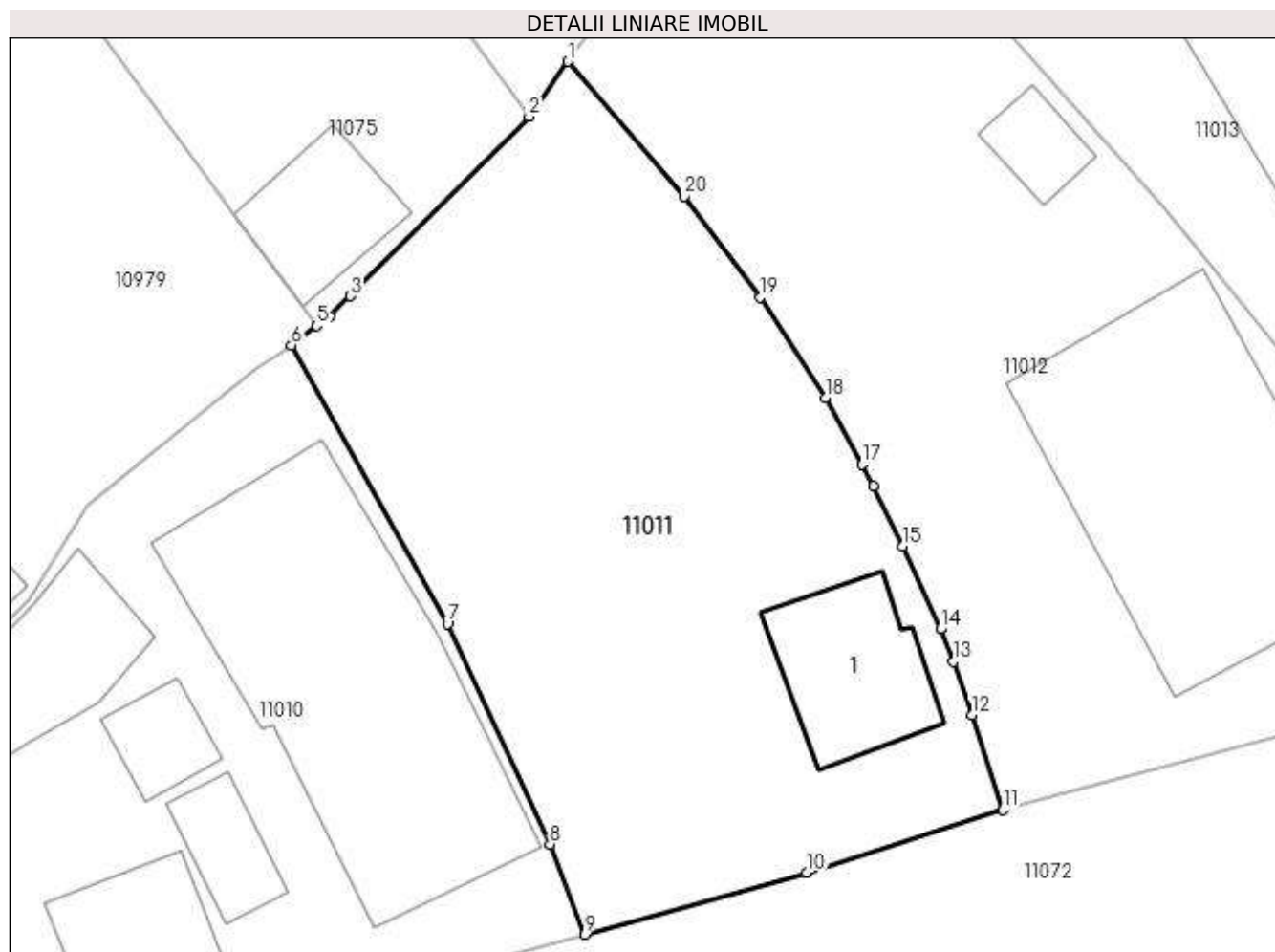
| Inscrieri privind dezmembramintele dreptului de proprietate, drepturi reale de garanție și sarcini | | Referințe |
|---|---|-----------|
| 37542 / 16/03/2022 | | |
| Act Notarial nr. 4531, din 22/12/2021 emis de NP Ionita Aristita Adina (; contract de intretinere); | | |
| C1 | Intabulare, drept de IPOTECA LEGALA, Valoare:0 (reprezentand contravaloarea intretinerii) 1) PANAIT ECATERINA <i>OBSERVATII: pozitie transcrisa din CF 24687/Bucov, inscrisa prin incheierea nr. 182813 din 28/12/2021;</i> | A1, A1.1 |

Anexa Nr. 1 La Partea I

Teren

| Nr cadastral | Suprafața (mp)* | Observații / Referințe |
|--------------|-----------------|------------------------|
| 30365 | 637 | |

* Suprafața este determinată în planul de proiecție Stereo 70.



Date referitoare la teren

| Crt | Categorie folosință | Intra vilan | Suprafața (mp) | Tarla | Parcelă | Nr. topo | Observații / Referințe |
|-----|---------------------|-------------|----------------|-------|---------|----------|------------------------|
| 1 | curți constructii | DA | 165 | 16 | 763 | - | |
| 2 | arabil | DA | 472 | 16 | 763 | - | |

Date referitoare la construcții

| Crt | Număr | Destinație construcție | Supraf. (mp) | Situație juridică | Observații / Referințe |
|------|----------|-------------------------|-----------------------------|-------------------|--|
| A1.1 | 30365-C1 | construcții de locuințe | Din acte: 0 Masurata: 42 | Cu acte | Nr. niveluri:1; S. construita la sol:42 mp; S. construita desfasurata:42 mp; |

Lungime Segmente

1) Valorile lungimilor segmentelor sunt obținute din proiecție în plan.

| Punct început | X / Y | Punct sfârșit | X / Y | Lungime segment (** (m) |
|---------------|----------------------------|---------------|----------------------------|-------------------------|
| 1 | 584.812,678 386.742,686 | 2 | 584.810,975 386.740,274 | 2.953 |
| 2 | 584.810,975 386.740,274 | 3 | 584.803,12 386.732,369 | 11.144 |
| 3 | 584.803,12 386.732,369 | 4 | 584.802,188 386.731,481 | 1.287 |

| Punct început | X / Y | Punct sfârșit | X / Y | Lungime segment (** (m) |
|---------------|----------------------------|---------------|----------------------------|-------------------------|
| 4 | 584.802,188 386.731,481 | 5 | 584.801,626 386.731,051 | 0.708 |
| 5 | 584.801,626 386.731,051 | 6 | 584.800,509 386.730,2 | 1.404 |
| 6 | 584.800,509 386.730,2 | 7 | 584.807,383 386.717,932 | 14.063 |
| 7 | 584.807,383 386.717,932 | 8 | 584.811,907 386.708,243 | 10.693 |
| 8 | 584.811,907 386.708,243 | 9 | 584.813,447 386.704,273 | 4.258 |
| 9 | 584.813,447 386.704,273 | 10 | 584.823,228 386.706,977 | 10.148 |
| 10 | 584.823,228 386.706,977 | 11 | 584.831,839 386.709,751 | 9.047 |
| 11 | 584.831,839 386.709,751 | 12 | 584.830,484 386.713,923 | 4.387 |
| 12 | 584.830,484 386.713,923 | 13 | 584.829,67 386.716,268 | 2.482 |
| 13 | 584.829,67 386.716,268 | 14 | 584.829,105 386.717,716 | 1.554 |
| 14 | 584.829,105 386.717,716 | 15 | 584.827,436 386.721,367 | 4.014 |
| 15 | 584.827,436 386.721,367 | 16 | 584.826,13 386.724,001 | 2.94 |
| 16 | 584.826,13 386.724,001 | 17 | 584.825,628 386.724,965 | 1.087 |
| 17 | 584.825,628 386.724,965 | 18 | 584.824,051 386.727,874 | 3.309 |
| 18 | 584.824,051 386.727,874 | 19 | 584.821,13 386.732,296 | 5.3 |
| 19 | 584.821,13 386.732,296 | 20 | 584.817,813 386.736,748 | 5.552 |
| 20 | 584.817,813 386.736,748 | 1 | 584.812,678 386.742,686 | 7.85 |

** Lungimile segmentelor sunt determinate în planul de proiecție Stereo 70 și sunt rotunjite la 1 milimetru.

*** Distanța dintre puncte este formată din segmente cumulate ce sunt mai mici decât valoarea 1 milimetru.



DATE DESPRE IMOBILUL NR. 11012

Oficiul de Cadastru și Publicitate Imobiliară PRAHOVA
Biroul de Cadastru și Publicitate Imobiliară Ploiești

A. Partea I. Descrierea imobilului

TEREN Intravilan

Adresa: Loc. Bucov, Str Mihai Eminescu, Nr. 138, Jud. Prahova

| Nr. Crt | Nr cadastral Nr. topografic | Suprafața* (mp) | Observații / Referințe |
|---------|-----------------------------|--------------------------------|---------------------------------------|
| A1 | | Din acte: 800 Masurata: 776 | Sector cadastral:49 Teren imprejmuit; |

Construcții

| Crt | Nr cadastral Nr. topografic | Adresa | Observații / Referințe |
|------|-----------------------------|---|--|
| A1.1 | -C1 | Loc. Bucov, Str Mihai Eminescu, Nr. 138, Jud. Prahova | Nr. niveluri:1; S. construita la sol:159 mp; S. construita desfasurata:165 mp; |
| A1.2 | -C2 | Loc. Bucov, Str Mihai Eminescu, Nr. 138, Jud. Prahova | Nr. niveluri:1; S. construita la sol:14 mp; S. construita desfasurata:14 mp; |

B. Partea II. Proprietari și acte

| Inscrieri privitoare la dreptul de proprietate și alte drepturi reale | | Referințe |
|--|--|------------|
| / | | |
| Act Administrativ nr. 18912, din 25/05/1994 emis de CJSDPAT PRAHOVA (TITLU DE PROPRIETATE;); | | |
| B1 | Intabulare, drept de PROPRIETATE, dobandit prin Reconstituire, cota actuala 1/1, cota initiala 1/1 1) MĂRUNȚELU MARIN | A1 |
| Act Administrativ nr. 12387, din 19/05/2023 emis de PRIMARIA COMUNEI BUCOV (ADEVERINTA;); | | |
| B2 | Intabulare, drept de PROPRIETATE, dobandit prin Construire, cota actuala 1/2, cota initiala 1/2 1) MĂRUNȚELU MARIN | A1.1, A1.2 |
| Act Notarial nr. 10869, din 01/10/1986 emis de NOTARIAT DE STAT JUDETEA PRAHOVA (CONTRACT DE VANZARE-CUMPARARE;); | | |
| B3 | Intabulare, drept de PROPRIETATE, dobandit prin Conventie, cota actuala 1/2, cota initiala 1/2 1) MĂRUNȚELU MARIN 2) MARUNȚELU FLORICA | A1.1, A1.2 |

C. Partea III. SARCINI .

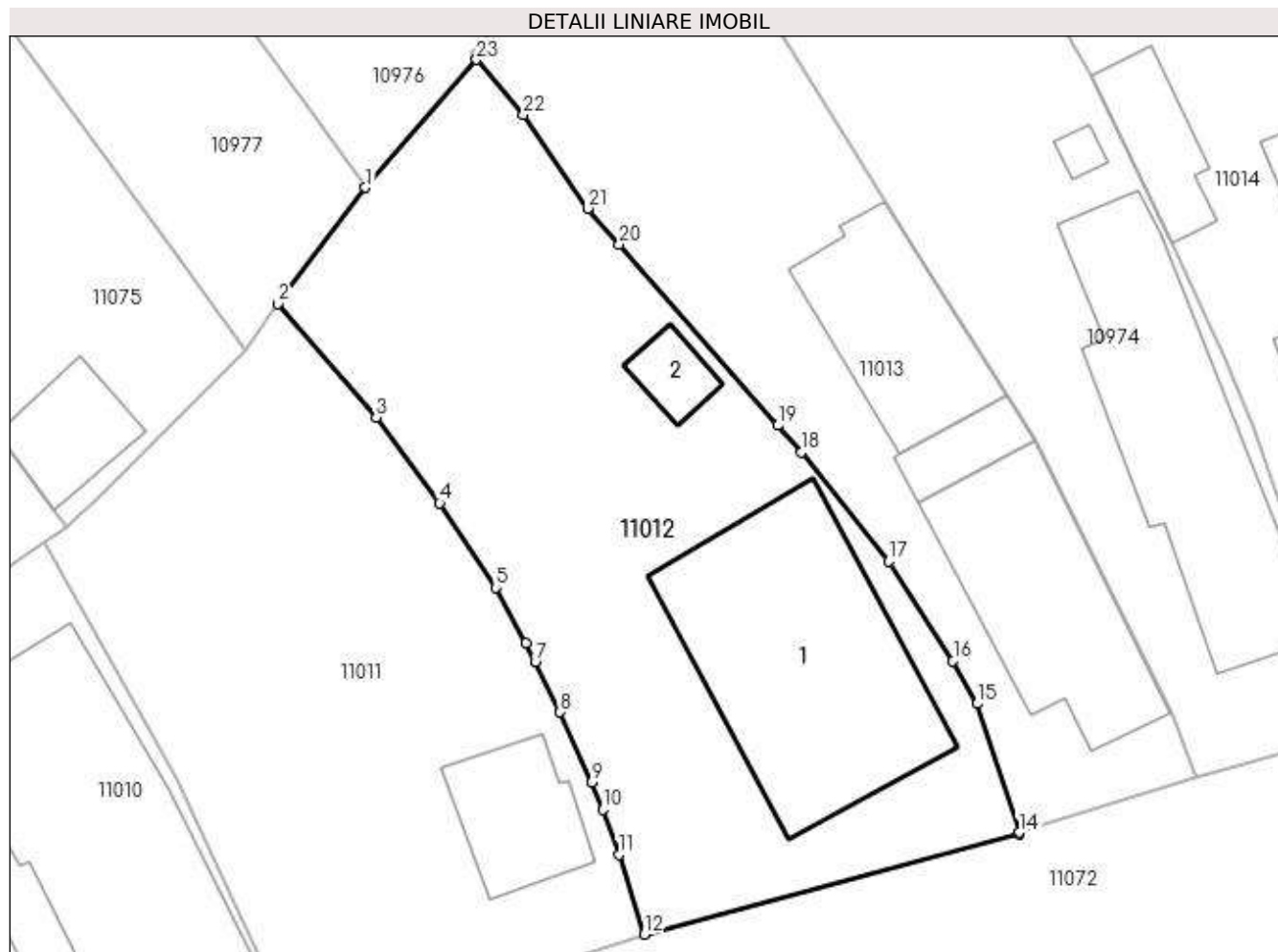
| Inscrieri privind dezmembramintele dreptului de proprietate, drepturi reale de garanție și sarcini | Referințe |
|--|-----------|
| NU SUNT | |

Anexa Nr. 1 La Partea I

Teren

| Nr cadastral | Suprafața (mp)* | Observații / Referințe |
|--------------|--------------------------------|------------------------|
| | Din acte: 800 Masurata: 776 | |

* Suprafața este determinată în planul de proiecție Stereo 70.



Date referitoare la teren

| Crt | Categorie folosință | Intra vilan | Suprafața (mp) | Tarla | Parcelă | Nr. topo | Observații / Referințe |
|-----|---------------------|-------------|----------------|-------|---------|----------|------------------------|
| 1 | curți constructii | DA | 776 | 16 | 762 | - | |

Date referitoare la construcții

| Crt | Număr | Destinație construcție | Supraf. (mp) | Situație juridică | Observații / Referințe |
|------|-------|-------------------------|------------------------------|-------------------|--|
| A1.1 | -C1 | construcții de locuințe | Din acte: 0 Masurata: 159 | Cu acte | Nr. niveluri:1; S. construita la sol:159 mp; S. construita desfasurata:165 mp; |
| A1.2 | -C2 | construcții anexa | Din acte: 0 Masurata: 14 | Cu acte | Nr. niveluri:1; S. construita la sol:14 mp; S. construita desfasurata:14 mp; |

Lungime Segmente

1) Valorile lungimilor segmentelor sunt obținute din proiecție în plan.

| Punct început | X / Y | Punct sfârșit | X / Y | Lungime segment (** (m) | Punct început | X / Y | Punct sfârșit | X / Y | Lungime segment (** (m) |
|---------------|----------------------------|---------------|----------------------------|-------------------------|---------------|----------------------------|---------------|----------------------------|-------------------------|
| 1 | 584.817,27 386.748,767 | 2 | 584.812,678 386.742,686 | 7.62 | 2 | 584.812,678 386.742,686 | 3 | 584.817,813 386.736,748 | 7.85 |
| 3 | 584.817,813 386.736,748 | 4 | 584.821,13 386.732,296 | 5.552 | 4 | 584.821,13 386.732,296 | 5 | 584.824,051 386.727,874 | 5.3 |

| Punct început | X / Y | Punct sfârșit | X / Y | Lungime segment (** (m) |
|---------------|----------------------------|---------------|----------------------------|-------------------------|
| 5 | 584.824,051 386.727,874 | 6 | 584.825,628 386.724,965 | 3.309 |
| 7 | 584.826,13 386.724,001 | 8 | 584.827,436 386.721,367 | 2.94 |
| 9 | 584.829,105 386.717,716 | 10 | 584.829,67 386.716,268 | 1.554 |
| 11 | 584.830,484 386.713,923 | 12 | 584.831,839 386.709,751 | 4.387 |
| 13 | 584.851,431 386.714,98 | 14 | 584.851,405 386.715,077 | 0.1 |
| 15 | 584.849,222 386.721,809 | 16 | 584.847,963 386.724,038 | 2.56 |
| 17 | 584.844,581 386.729,246 | 18 | 584.840,027 386.734,946 | 7.296 |
| 19 | 584.838,807 386.736,338 | 20 | 584.830,528 386.745,784 | 12.561 |
| 21 | 584.828,869 386.747,677 | 22 | 584.825,503 386.752,574 | 5.942 |
| 23 | 584.823,059 386.755,449 | 1 | 584.817,27 386.748,767 | 8.841 |

| Punct început | X / Y | Punct sfârșit | X / Y | Lungime segment (** (m) |
|---------------|----------------------------|---------------|----------------------------|-------------------------|
| 6 | 584.825,628 386.724,965 | 7 | 584.826,13 386.724,001 | 1.087 |
| 8 | 584.827,436 386.721,367 | 9 | 584.829,105 386.717,716 | 4.014 |
| 10 | 584.829,67 386.716,268 | 11 | 584.830,484 386.713,923 | 2.482 |
| 12 | 584.831,839 386.709,751 | 13 | 584.851,431 386.714,98 | 20.278 |
| 14 | 584.851,405 386.715,077 | 15 | 584.849,222 386.721,809 | 7.077 |
| 16 | 584.847,963 386.724,038 | 17 | 584.844,581 386.729,246 | 6.21 |
| 18 | 584.840,027 386.734,946 | 19 | 584.838,807 386.736,338 | 1.851 |
| 20 | 584.830,528 386.745,784 | 21 | 584.828,869 386.747,677 | 2.517 |
| 22 | 584.825,503 386.752,574 | 23 | 584.823,059 386.755,449 | 3.773 |

** Lungimile segmentelor sunt determinate în planul de proiecție Stereo 70 și sunt rotunjite la 1 milimetru.

*** Distanța dintre puncte este formată din segmente cumulate ce sunt mai mici decât valoarea 1 milimetru.

**DATE DESPRE IMOBILUL NR. 11013**

Oficiul de Cadastru și Publicitate Imobiliară PRAHOVA
Biroul de Cadastru și Publicitate Imobiliară Ploiești

A. Partea I. Descrierea imobilului

TEREN Intravilan

Adresa: Loc. Bucov, Str Mihai Eminescu, Nr. 136, Jud. Prahova

| Nr. Crt | Nr cadastral Nr. topografic | Suprafața* (mp) | Observații / Referințe |
|---------|-----------------------------|-----------------|---------------------------------------|
| A1 | 29933 | 600 | Sector cadastral:49 Teren imprejmuit; |

Construcții

| Crt | Nr cadastral Nr. topografic | Adresa | Observații / Referințe |
|------|-----------------------------|---|--|
| A1.1 | 29933-C1 | Loc. Bucov, Str Mihai Eminescu, Nr. 136, Jud. Prahova | Nr. niveluri:1; S. construita la sol:100 mp; Locuinta parter;Supr.constr.desf. = 99 mp.;An constr. 1980. |
| A1.2 | 29933-C2 | Loc. Bucov, Str Mihai Eminescu, Nr. 136, Jud. Prahova | Nr. niveluri:1; S. construita la sol:19 mp; Anexa parter; Supr.constr.desf. = 18 mp.;An constr. 1980. |
| A1.3 | 29933-C3 | Loc. Bucov, Str Mihai Eminescu, Nr. 136, Jud. Prahova | Nr. niveluri:1; S. construita la sol:72 mp; |

B. Partea II. Proprietari și acte

| Inscrieri privitoare la dreptul de proprietate și alte drepturi reale | | Referințe |
|--|--|------------|
| 176918 / 15/12/2021 | | |
| Act Notarial nr. 2737, din 13/12/2021 emis de Puscasu Ion; | | |
| B7 | Intabulare, drept de PROPRIETATEcumparare ca bun comun, dobandit prin Conventie, cota actuala 1/1, cota initiala 1/1 1) MORCOV IONEL 2) MORCOV VALENTINA | A1 |
| B8 | Intabulare, drept de PROPRIETATEcumparare ca bun comun, dobandit prin Conventie, cota actuala 1/1, cota initiala 1/1 1) MORCOV VALENTINA 2) MORCOV IONEL | A1.1, A1.2 |
| / | | |
| Act Administrativ nr. 12387, din 19/05/2023 emis de PRIMARIA COMUNEI BUCOV (ADEVERINTA;); | | |
| B9 | Intabulare, drept de PROPRIETATE, dobandit prin Construire, cota actuala 1/1, cota initiala 1/1 1) MORCOV VALENTINA 2) MORCOV IONEL | A1.3 |

C. Partea III. SARCINI

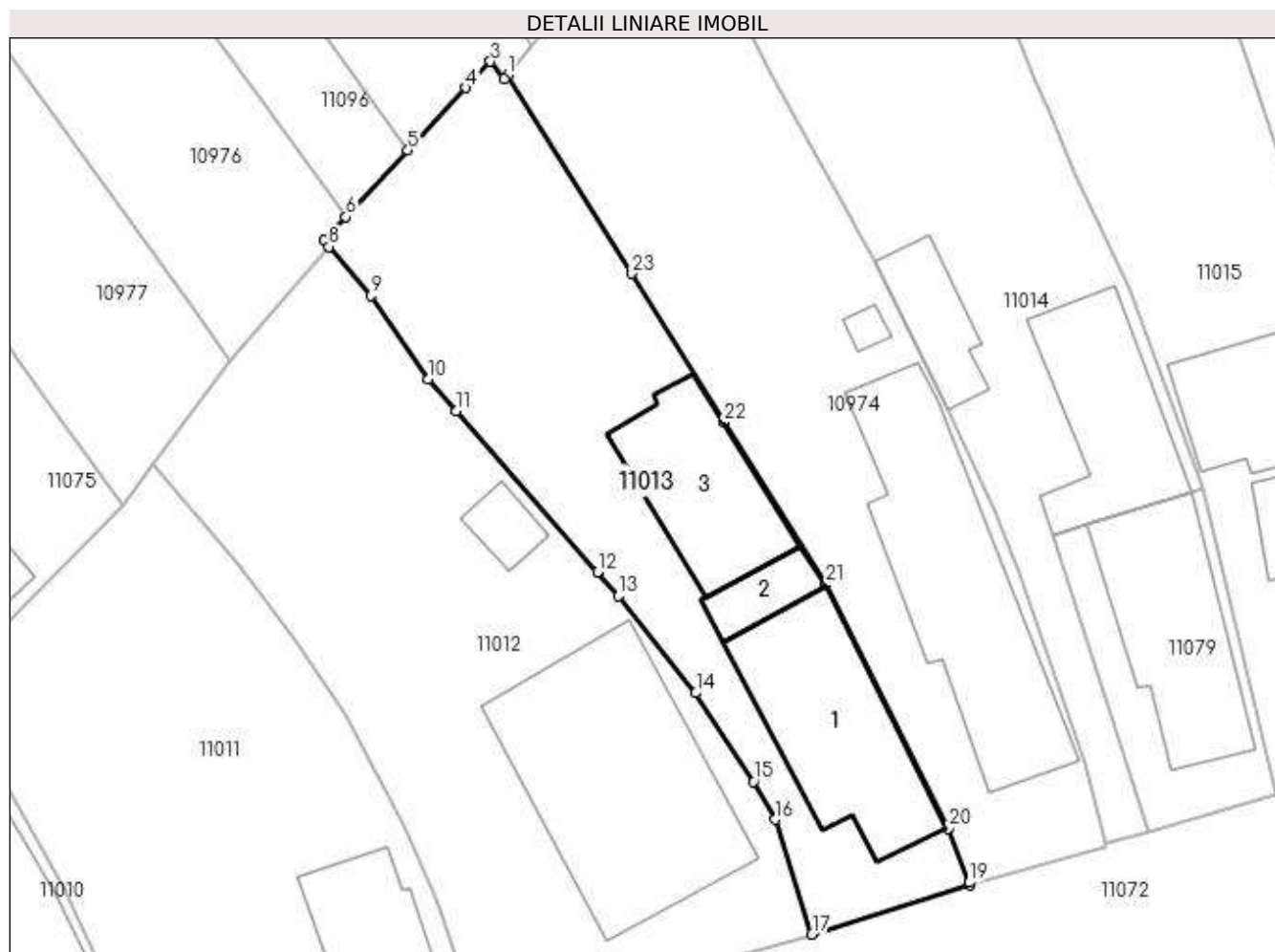
| Inscrieri privind dezmembramintele dreptului de proprietate, drepturi reale de garanție și sarcini | | Referințe |
|--|--|-----------|
| 176918 / 15/12/2021 | | |
| Act Notarial nr. 2737, din 13/12/2021 emis de Puscasu Ion; | | |
| C1 | Intabulare, drept de HABITATIEviagera 1) PATRANA STAN | A1.2 |

Anexa Nr. 1 La Partea I

Teren

| Nr cadastral | Suprafața (mp)* | Observații / Referințe |
|--------------|-----------------|------------------------|
| 29933 | 600 | |

* Suprafața este determinată în planul de proiecție Stereo 70.



Date referitoare la teren

| Crt | Categorie folosință | Intra vilan | Suprafața (mp) | Tarla | Parcelă | Nr. topo | Observații / Referințe |
|-----|---------------------|-------------|----------------|-------|---------|----------|------------------------|
| 1 | curți constructii | DA | 600 | 16 | 760 | - | |

Date referitoare la construcții

| Crt | Număr | Destinație construcție | Supraf. (mp) | Situație juridică | Observații / Referințe |
|------|----------|-------------------------|-------------------------------|-------------------|--|
| A1.1 | 29933-C1 | construcții de locuințe | Din acte: 99 Masurata: 100 | Cu acte | Nr. niveluri:1; S. construita la sol:100 mp; Locuinta parter;Supr.constr.desf. = 99 mp.;An constr. 1980. |
| A1.2 | 29933-C2 | construcții anexa | Din acte: 18 Masurata: 19 | Cu acte | Nr. niveluri:1; S. construita la sol:19 mp; Anexa parter;Supr.constr.desf. = 18 mp.;An constr. 1980. |
| A1.3 | 29933-C3 | construcții anexa | Din acte: 0 Masurata: 72 | Cu acte | Nr. niveluri:1; S. construita la sol:72 mp; |

Lungime Segmente

1) Valorile lungimilor segmentelor sunt obținute din proiecție în plan.

| Punct început | X / Y | Punct sfârșit | X / Y | Lungime segment (** (m) |
|---------------|----------------------------|---------------|----------------------------|-------------------------|
| 1 | 584.833,528 386.765,493 | 2 | 584.833,315 386.765,289 | 0.295 |

| Punct început | X / Y | Punct sfârșit | X / Y | Lungime segment (** (m) |
|---------------|----------------------------|---------------|----------------------------|-------------------------|
| 2 | 584.833,315 386.765,289 | 3 | 584.832,526 386.766,307 | 1.288 |

| Punct început | X / Y | Punct sfârșit | X / Y | Lungime segment (** (m)) |
|---------------|----------------------------|---------------|----------------------------|--------------------------|
| 3 | 584.832,526 386.766,307 | 4 | 584.831,095 386.764,769 | 2.101 |
| 5 | 584.827,673 386.761,091 | 6 | 584.824,044 386.757,19 | 5.328 |
| 7 | 584.822,752 386.755,8 | 8 | 584.823,059 386.755,449 | 0.466 |
| 9 | 584.825,503 386.752,574 | 10 | 584.828,869 386.747,677 | 5.942 |
| 11 | 584.830,528 386.745,784 | 12 | 584.838,807 386.736,338 | 12.561 |
| 13 | 584.840,027 386.734,946 | 14 | 584.844,581 386.729,246 | 7.296 |
| 15 | 584.847,963 386.724,038 | 16 | 584.849,222 386.721,809 | 2.56 |
| 17 | 584.851,405 386.715,077 | 18 | 584.860,697 386.717,98 | 9.735 |
| 19 | 584.860,633 386.718,12 | 20 | 584.859,406 386.721,289 | 3.398 |
| 21 | 584.852,218 386.735,627 | 22 | 584.846,247 386.745,124 | 11.218 |
| 23 | 584.840,835 386.753,855 | 1 | 584.833,528 386.765,493 | 13.742 |

| Punct început | X / Y | Punct sfârșit | X / Y | Lungime segment (** (m)) |
|---------------|----------------------------|---------------|----------------------------|--------------------------|
| 4 | 584.831,095 386.764,769 | 5 | 584.827,673 386.761,091 | 5.024 |
| 6 | 584.824,044 386.757,19 | 7 | 584.822,752 386.755,8 | 1.898 |
| 8 | 584.823,059 386.755,449 | 9 | 584.825,503 386.752,574 | 3.773 |
| 10 | 584.828,869 386.747,677 | 11 | 584.830,528 386.745,784 | 2.517 |
| 12 | 584.838,807 386.736,338 | 13 | 584.840,027 386.734,946 | 1.851 |
| 14 | 584.844,581 386.729,246 | 15 | 584.847,963 386.724,038 | 6.21 |
| 16 | 584.849,222 386.721,809 | 17 | 584.851,405 386.715,077 | 7.077 |
| 18 | 584.860,697 386.717,98 | 19 | 584.860,633 386.718,12 | 0.154 |
| 20 | 584.859,406 386.721,289 | 21 | 584.852,218 386.735,627 | 16.039 |
| 22 | 584.846,247 386.745,124 | 23 | 584.840,835 386.753,855 | 10.272 |

** Lungimile segmentelor sunt determinate în planul de proiecție Stereo 70 și sunt rotunjite la 1 milimetru.

*** Distanța dintre puncte este formată din segmente cumulate ce sunt mai mici decât valoarea 1 milimetru.

**DATE DESPRE IMOBILUL NR. 11014**

Oficiul de Cadastru și Publicitate Imobiliară PRAHOVA
Biroul de Cadastru și Publicitate Imobiliară Ploiești

A. Partea I. Descrierea imobilului

TEREN Intravilan

Adresa: Loc. Bucov, Str Mihai Eminescu, Nr. 130, Jud. Prahova

| Nr. Crt | Nr cadastral Nr. topografic | Suprafața* (mp) | Observații / Referințe |
|---------|-----------------------------|--------------------------------|---------------------------------------|
| A1 | 29944 | Din acte: 800 Masurata: 731 | Sector cadastral:49 Teren imprejmuit; |

Construcții

| Crt | Nr cadastral Nr. topografic | Adresa | Observații / Referințe |
|------|-----------------------------|---|---|
| A1.1 | 29944-C1 | Loc. Bucov, Str Mihai Eminescu, Nr. 130, Jud. Prahova | Nr. niveluri:1; S. construita la sol:77 mp; S. construita desfasurata:77 mp; An constr. 1950. |
| A1.2 | 29944-C2 | Loc. Bucov, Str Mihai Eminescu, Nr. 130, Jud. Prahova | Nr. niveluri:1; S. construita la sol:32 mp; S. construita desfasurata:32 mp; |

B. Partea II. Proprietari și acte

| Inscrieri privitoare la dreptul de proprietate și alte drepturi reale | | Referințe |
|--|--|-----------|
| 96857 / 26/07/2021 | | |
| Act Notarial nr. 49, din 06/04/2021 emis de NP PUSCASU ION (; act notarial nr 48 din 07.04.2021, emis de NP PUSCASU ION;act administrativ nr 12674 din 22.06.2021, emis de PRIMARIA BUCOV;hotarare judecatoreasca nr 5573 din 14.09.1990, emis de JUDECATORIA PLOIESTI); | | |
| B5 | Intabulare, drept de PROPRIETATE, dobandit prin Succesiune, cota actuala 3/16, cota initiala 3/16 1) VIȘAN IOANA | A1 |
| B6 | Intabulare, drept de PROPRIETATE, dobandit prin Succesiune, cota actuala 3/16, cota initiala 3/16 1) VIȘAN IOANA | A1.1 |
| 176954 / 14/12/2021 | | |
| Act Notarial nr. 2739, din 12/12/2021 emis de NP Puscasu Ion; | | |
| B11 | Intabulare, drept de PROPRIETATEcumparare ca bun comun, dobandit prin Conventie, cota actuala 13/16, cota initiala 13/16 1) VIȘAN ION 2) VIȘAN IOANA | A1 |
| B12 | Intabulare, drept de PROPRIETATEcumparare ca bun comun, dobandit prin Conventie, cota actuala 13/16, cota initiala 13/16 1) VIȘAN IOANA 2) VIȘAN ION | A1.1 |
| / | | |
| Act Administrativ nr. 12387, din 19/05/2023 emis de PRIMARIA COMUNEI BUCOV (ADEVERINTA;); | | |
| B13 | Intabulare, drept de PROPRIETATE, dobandit prin Construire, cota actuala 1/1, cota initiala 1/1 1) VIȘAN IOANA 2) VIȘAN ION | A1.2 |

C. Partea III. SARCINI

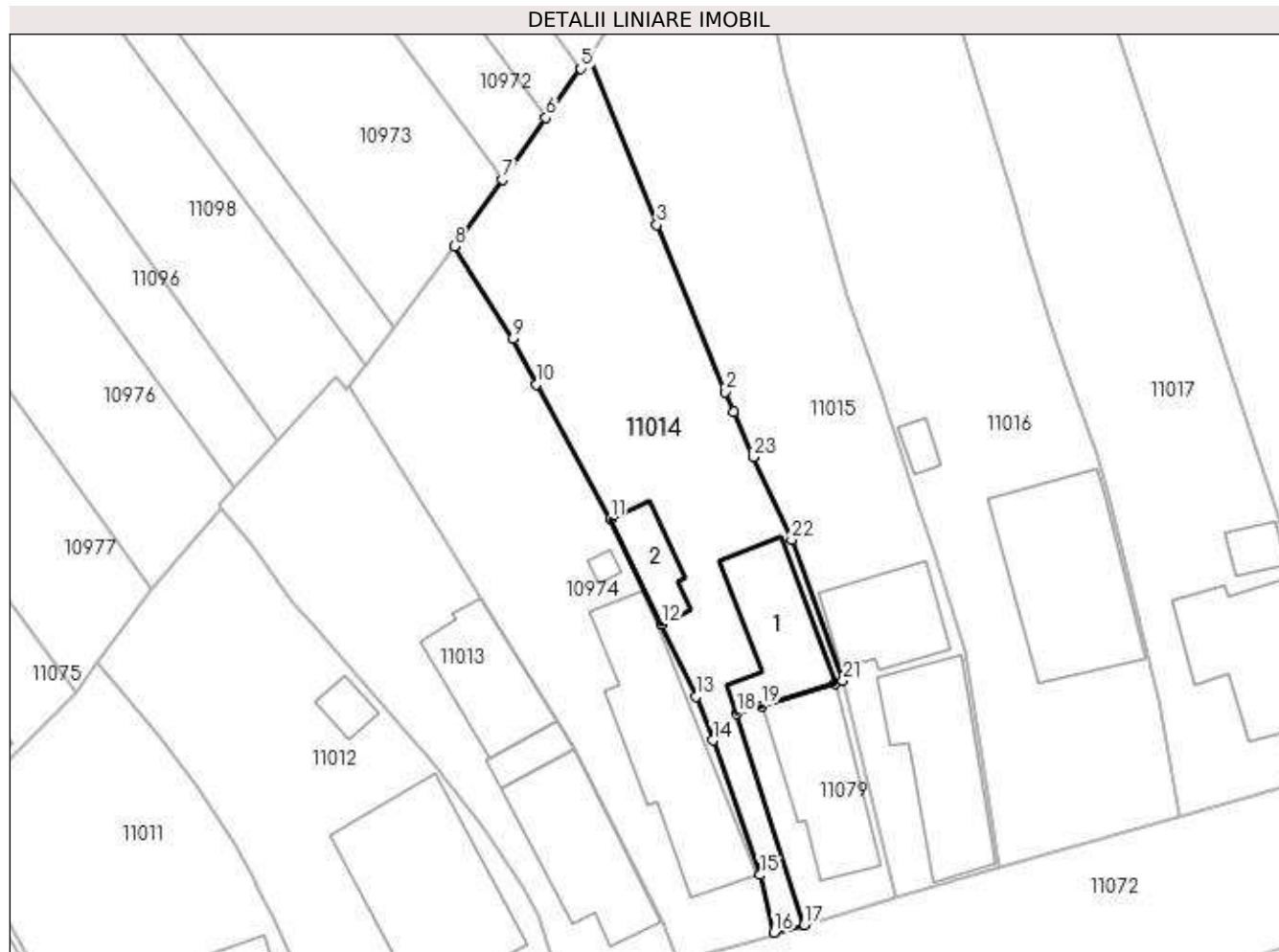
| Inscrieri privind dezmembramintele dreptului de proprietate, drepturi reale de garanție și sarcini | | Referințe |
|--|--|-----------|
| 176954 / 14/12/2021 | | |
| Act Notarial nr. 2739, din 12/12/2021 emis de NP Puscasu Ion; | | |
| C1 | Intabulare, drept de IPOTECA LEGALA, Valoare:0 (reprezentand contravaloarea intretinerii) 1) PATRANA STAN | A1, A1.1 |

Anexa Nr. 1 La Partea I

Teren

| Nr cadastral | Suprafața (mp)* | Observații / Referințe |
|--------------|--------------------------------|------------------------|
| 29944 | Din acte: 800 Masurata: 731 | |

* Suprafața este determinată în planul de proiecție Stereo 70.



Date referitoare la teren

| Crt | Categorie folosință | Intra vilan | Suprafața (mp) | Tarla | Parcelă | Nr. topo | Observații / Referințe |
|-----|---------------------|-------------|----------------|-------|---------|----------|------------------------|
| 1 | curți constructii | DA | 731 | 16 | 756 | - | |

Date referitoare la construcții

| Crt | Număr | Destinație construcție | Supraf. (mp) | Situație juridică | Observații / Referințe |
|------|----------|-------------------------|------------------------------|-------------------|---|
| A1.1 | 29944-C1 | construcții de locuințe | Din acte: 76 Masurata: 77 | Cu acte | Nr. niveluri:1; S. construita la sol:77 mp; S. construita desfasurata:77 mp; An constr. 1950. |
| A1.2 | 29944-C2 | construcții anexa | Din acte: 0 Masurata: 32 | Cu acte | Nr. niveluri:1; S. construita la sol:32 mp; S. construita desfasurata:32 mp; |

Lungime Segmente

1) Valorile lungimilor segmentelor sunt obținute din proiecție în plan.

| Punct început | X / Y | Punct sfârșit | X / Y | Lungime segment (** (m) |
|---------------|----------------------------|---------------|----------------------------|-------------------------|
| 1 | 584.865,34 386.763,434 | 2 | 584.864,627 386.765,066 | 1.781 |
| 3 | 584.858,968 386.778,848 | 4 | 584.853,347 386.792,632 | 14.886 |

| Punct început | X / Y | Punct sfârșit | X / Y | Lungime segment (** (m) |
|---------------|----------------------------|---------------|----------------------------|-------------------------|
| 2 | 584.864,627 386.765,066 | 3 | 584.858,968 386.778,848 | 14.899 |
| 4 | 584.853,347 386.792,632 | 5 | 584.852,694 386.791,717 | 1.124 |

| Punct început | X / Y | Punct sfârșit | X / Y | Lungime segment (** (m) |
|---------------|----------------------------|---------------|----------------------------|-------------------------|
| 5 | 584.852,694 386.791,717 | 6 | 584.849,822 386.787,69 | 4.946 |
| 7 | 584.846,192 386.782,601 | 8 | 584.842,245 386.777,068 | 6.797 |
| 9 | 584.847,079 386.769,428 | 10 | 584.848,979 386.765,673 | 4.208 |
| 11 | 584.855,154 386.754,588 | 12 | 584.859,367 386.745,859 | 9.693 |
| 13 | 584.862,173 386.739,914 | 14 | 584.863,598 386.736,295 | 3.889 |
| 15 | 584.867,474 386.725,198 | 16 | 584.868,642 386.720,447 | 4.892 |
| 17 | 584.871,126 386.721,075 | 18 | 584.865,563 386.738,514 | 18.305 |
| 19 | 584.867,597 386.739,139 | 20 | 584.873,688 386.741,012 | 6.372 |
| 21 | 584.874,317 386.741,205 | 22 | 584.870,089 386.752,866 | 12.404 |
| 23 | 584.866,907 386.759,673 | 1 | 584.865,34 386.763,434 | 4.074 |

| Punct început | X / Y | Punct sfârșit | X / Y | Lungime segment (** (m) |
|---------------|----------------------------|---------------|----------------------------|-------------------------|
| 6 | 584.849,822 386.787,69 | 7 | 584.846,192 386.782,601 | 6.251 |
| 8 | 584.842,245 386.777,068 | 9 | 584.847,079 386.769,428 | 9.041 |
| 10 | 584.848,979 386.765,673 | 11 | 584.855,154 386.754,588 | 12.689 |
| 12 | 584.859,367 386.745,859 | 13 | 584.862,173 386.739,914 | 6.574 |
| 14 | 584.863,598 386.736,295 | 15 | 584.867,474 386.725,198 | 11.754 |
| 16 | 584.868,642 386.720,447 | 17 | 584.871,126 386.721,075 | 2.562 |
| 18 | 584.865,563 386.738,514 | 19 | 584.867,597 386.739,139 | 2.128 |
| 20 | 584.873,688 386.741,012 | 21 | 584.874,317 386.741,205 | 0.658 |
| 22 | 584.870,089 386.752,866 | 23 | 584.866,907 386.759,673 | 7.514 |

** Lungimile segmentelor sunt determinate în planul de proiecție Stereo 70 și sunt rotunjite la 1 milimetru.

*** Distanța dintre puncte este formată din segmente cumulate ce sunt mai mici decât valoarea 1 milimetru.

**DATE DESPRE IMOBILUL NR. 11015**

Oficiul de Cadastru și Publicitate Imobiliară PRAHOVA
Biroul de Cadastru și Publicitate Imobiliară Ploiești

A. Partea I. Descrierea imobilului

TEREN Intravilan

Adresa: Loc. Bucov, Str Mihai Eminescu, Nr. 128, Jud. Prahova

| Nr. Crt | Nr cadastral Nr. topografic | Suprafața* (mp) | Observații / Referințe |
|---------|-----------------------------|--------------------------------|---------------------------------------|
| A1 | | Din acte: 900 Masurata: 962 | Sector cadastral:49 Teren imprejmuit; |

Construcții

| Crt | Nr cadastral Nr. topografic | Adresa | Observații / Referințe |
|------|-----------------------------|---|--|
| A1.1 | -C1 | Loc. Bucov, Str Mihai Eminescu, Nr. 128, Jud. Prahova | Nr. niveluri:1; S. construita la sol:104 mp; S. construita desfasurata:104 mp; |
| A1.2 | -C2 | Loc. Bucov, Str Mihai Eminescu, Nr. 128, Jud. Prahova | Nr. niveluri:1; S. construita la sol:66 mp; S. construita desfasurata:66 mp; |

B. Partea II. Proprietari și acte

| Inscrieri privitoare la dreptul de proprietate și alte drepturi reale | | Referințe |
|---|---|------------|
| / | | |
| Act Administrativ nr. 39220, din 26/04/1995 emis de CJSDPAT PRAHOVA (TITLU DE PROPRIETATE;); | | |
| B1 | Intabulare, drept de PROPRIETATE, dobandit prin Reconstituire, cota actuala 1/1, cota initiala 1/1 1) DUMITRU TOMA | A1 |
| Act Administrativ nr. 12387, din 19/05/2023 emis de PRIMARIA COMUNEI BUCOV (ADEVERINTA;); | | |
| B2 | Intabulare, drept de PROPRIETATE, dobandit prin Construire, cota actuala 1/1, cota initiala 1/1 1) DUMITRU TOMA | A1.1, A1.2 |

C. Partea III. SARCINI .

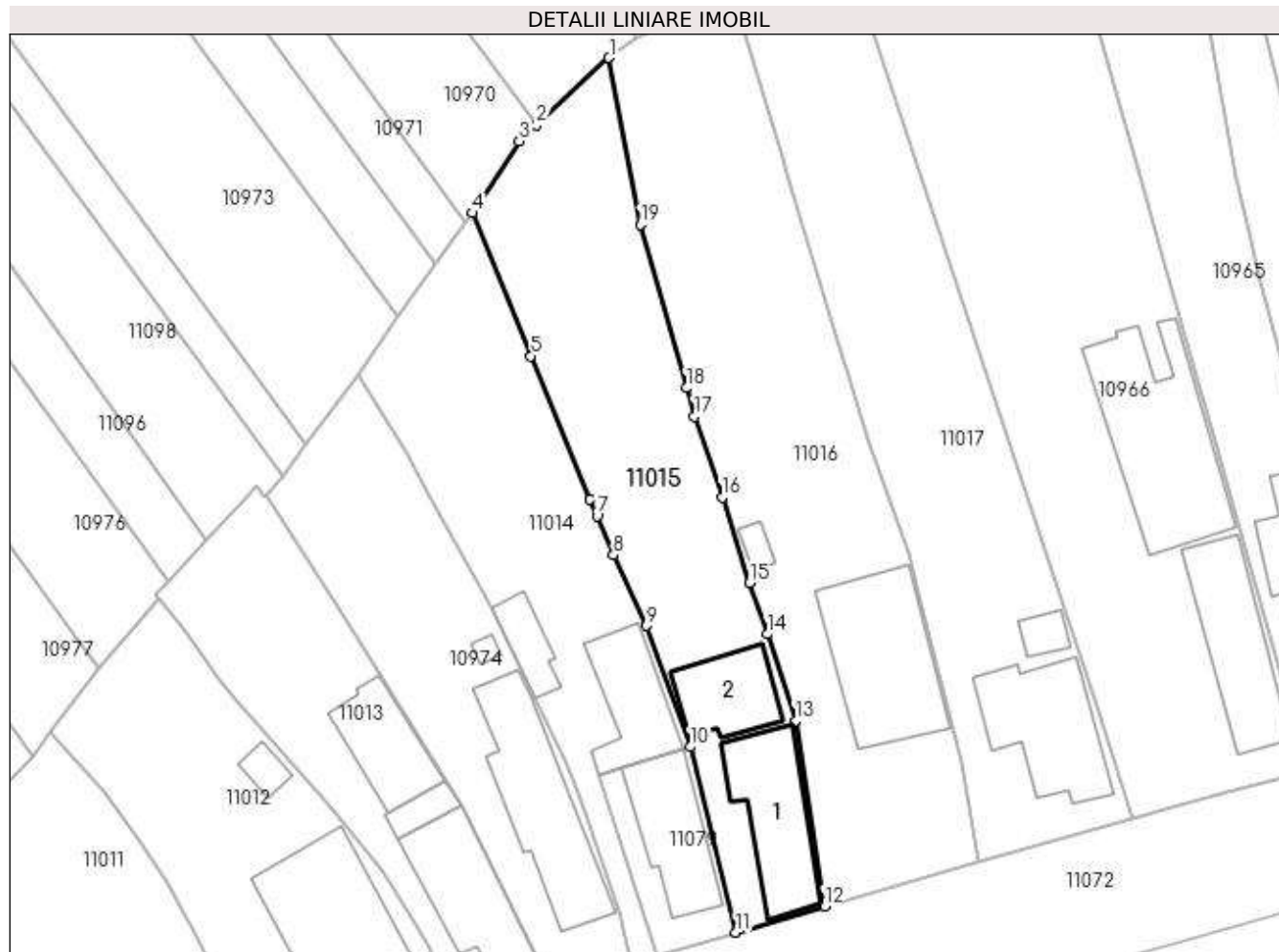
| Inscrieri privind dezmembramintele dreptului de proprietate, drepturi reale de garanție și sarcini | Referințe |
|--|-----------|
| NU SUNT | |

Anexa Nr. 1 La Partea I

Teren

| Nr cadastral | Suprafața (mp)* | Observații / Referințe |
|--------------|--------------------------------|------------------------|
| | Din acte: 900 Masurata: 962 | |

* Suprafața este determinată în planul de proiecție Stereo 70.



Date referitoare la teren

| Crt | Categorie folosință | Intravilan | Suprafața (mp) | Tarla | Parcelă | Nr. topo | Observații / Referințe |
|-----|---------------------|------------|----------------|-------|---------|----------|------------------------|
| 1 | curți construcții | DA | 379 | 16 | 753 | - | |
| 2 | arabil | DA | 384 | 16 | 753 | - | |
| 3 | vie | DA | 199 | 16 | 753 | - | |

Date referitoare la construcții

| Crt | Număr | Destinație construcție | Supraf. (mp) | Situație juridică | Observații / Referințe |
|------|-------|-------------------------|------------------------------|-------------------|--|
| A1.1 | -C1 | construcții de locuințe | Din acte: 0 Masurata: 104 | Cu acte | Nr. niveluri:1; S. construita la sol:104 mp; S. construita desfasurata:104 mp; |
| A1.2 | -C2 | construcții anexa | Din acte: 0 Masurata: 66 | Cu acte | Nr. niveluri:1; S. construita la sol:66 mp; S. construita desfasurata:66 mp; |

Lungime Segmente

1) Valorile lungimilor segmentelor sunt obținute din proiecție în plan.

| Punct început | X / Y | Punct sfârșit | X / Y | Lungime segment (** (m) |
|---------------|-------|---------------|-------|-------------------------|
|---------------|-------|---------------|-------|-------------------------|

| Punct început | X / Y | Punct sfârșit | X / Y | Lungime segment (** (m) |
|---------------|----------------------------|---------------|----------------------------|-------------------------|
| 1 | 584.866,475 386.807,582 | 2 | 584.859,499 386.801,095 | 9.526 |
| 2 | 584.859,499 386.801,095 | 3 | 584.857,812 386.799,526 | 2.304 |
| 3 | 584.857,812 386.799,526 | 4 | 584.853,347 386.792,632 | 8.214 |
| 4 | 584.853,347 386.792,632 | 5 | 584.858,968 386.778,848 | 14.886 |
| 5 | 584.858,968 386.778,848 | 6 | 584.864,627 386.765,066 | 14.899 |
| 6 | 584.864,627 386.765,066 | 7 | 584.865,34 386.763,434 | 1.781 |
| 7 | 584.865,34 386.763,434 | 8 | 584.866,907 386.759,673 | 4.074 |
| 8 | 584.866,907 386.759,673 | 9 | 584.870,089 386.752,866 | 7.514 |
| 9 | 584.870,089 386.752,866 | 10 | 584.874,317 386.741,205 | 12.404 |
| 10 | 584.874,317 386.741,205 | 11 | 584.878,708 386.723,323 | 18.413 |
| 11 | 584.878,708 386.723,323 | 12 | 584.887,244 386.725,853 | 8.903 |
| 12 | 584.887,244 386.725,853 | 13 | 584.884,422 386.743,709 | 18.078 |
| 13 | 584.884,422 386.743,709 | 14 | 584.881,792 386.752,069 | 8.764 |
| 14 | 584.881,792 386.752,069 | 15 | 584.880,049 386.757,018 | 5.247 |
| 15 | 584.880,049 386.757,018 | 16 | 584.877,391 386.765,252 | 8.652 |
| 16 | 584.877,391 386.765,252 | 17 | 584.874,691 386.773,06 | 8.262 |
| 17 | 584.874,691 386.773,06 | 18 | 584.873,924 386.775,781 | 2.827 |
| 18 | 584.873,924 386.775,781 | 19 | 584.869,484 386.791,523 | 16.356 |
| 19 | 584.869,484 386.791,523 | 1 | 584.866,475 386.807,582 | 16.338 |

** Lungimile segmentelor sunt determinate în planul de proiecție Stereo 70 și sunt rotunjite la 1 milimetru.

*** Distanța dintre puncte este formată din segmente cumulate ce sunt mai mici decât valoarea 1 milimetru.

**DATE DESPRE IMOBILUL NR. 11016**

Oficiul de Cadastru și Publicitate Imobiliară PRAHOVA
Biroul de Cadastru și Publicitate Imobiliară Ploiești

A. Partea I. Descrierea imobilului

TEREN Intravilan

Adresa: Loc. Bucov, Str Mihai Eminescu, Nr. 126, Jud. Prahova

| Nr. Crt | Nr cadastral Nr. topografic | Suprafața* (mp) | Observații / Referințe |
|---------|-----------------------------|------------------------------------|---------------------------------------|
| A1 | | Din acte: 1.000 Masurata: 1.280 | Sector cadastral:49 Teren imprejmuit; |

Construcții

| Crt | Nr cadastral Nr. topografic | Adresa | Observații / Referințe |
|------|-----------------------------|---|--|
| A1.1 | -C1 | Loc. Bucov, Str Mihai Eminescu, Nr. 126, Jud. Prahova | Nr. niveluri:1; S. construita la sol:147 mp; S. construita desfasurata:147 mp; |
| A1.2 | -C2 | Loc. Bucov, Str Mihai Eminescu, Nr. 126, Jud. Prahova | Nr. niveluri:1; S. construita la sol:10 mp; S. construita desfasurata:10 mp; |

B. Partea II. Proprietari și acte

| Inscrieri privitoare la dreptul de proprietate și alte drepturi reale | | Referințe |
|---|--|------------|
| / | | |
| Act Administrativ nr. 24873, din 20/10/1994 emis de CJSDPAT PRAHOVA (TITLU DE PROPRIETATE;); | | |
| B1 | Intabulare, drept de PROPRIETATE, dobandit prin Reconstituire, cota actuala 1/1, cota initiala 1/1 1) FIRCĂ MARIA 2) LAMBĂ VASILE 3) LAMBĂ LEANA 4) LAMBĂ ȘTEFAN 5) STANILA GHERGHINA | A1 |
| Act Administrativ nr. 12387, din 19/05/2023 emis de PRIMARIA COMUNEI BUCOV (ADEVERINTA;); | | |
| B2 | Intabulare, drept de PROPRIETATE, dobandit prin Construire, cota actuala 1/1, cota initiala 1/1 1) STANILA GHERGHINA 2) LAMBĂ LEANA 3) FIRCĂ MARIA 4) LAMBĂ VASILE 5) LAMBĂ ȘTEFAN | A1.1, A1.2 |

C. Partea III. SARCINI .

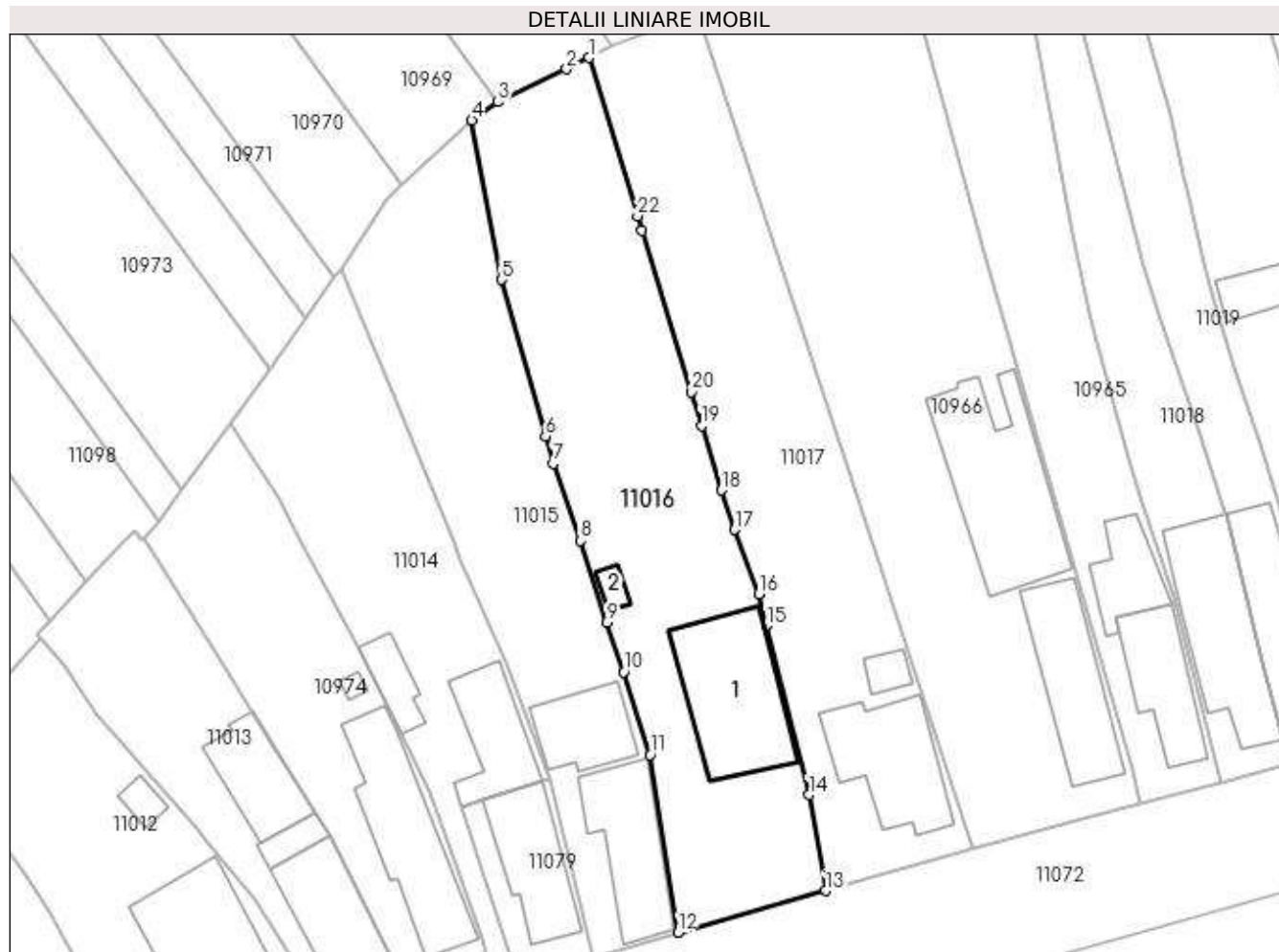
| Inscrieri privind dezmembramentele dreptului de proprietate, drepturi reale de garanție și sarcini | Referințe |
|--|-----------|
| NU SUNT | |

Anexa Nr. 1 La Partea I

Teren

| | | |
|--------------|------------------------------------|------------------------|
| Nr cadastral | Suprafața (mp)* | Observații / Referințe |
| | Din acte: 1.000 Masurata: 1.280 | |

* Suprafața este determinată în planul de proiecție Stereo 70.



Date referitoare la teren

| Crt | Categorie folosință | Intravilan | Suprafața (mp) | Tarla | Parcelă | Nr. topo | Observații / Referințe |
|-----|---------------------|------------|----------------|-------|---------|----------|------------------------|
| 1 | curți construcții | DA | 618 | 16 | 751 | - | |
| 2 | arabil | DA | 167 | 16 | 751 | - | |
| 3 | livada | DA | 495 | 16 | 751 | - | |

Date referitoare la construcții

| Crt | Număr | Destinație construcție | Supraf. (mp) | Situație juridică | Observații / Referințe |
|------|-------|-------------------------|------------------------------|-------------------|--|
| A1.1 | -C1 | construcții de locuințe | Din acte: 0 Masurata: 147 | Cu acte | Nr. niveluri:1; S. construita la sol:147 mp; S. construita desfasurata:147 mp; |
| A1.2 | -C2 | construcții anexa | Din acte: 0 Masurata: 10 | Cu acte | Nr. niveluri:1; S. construita la sol:10 mp; S. construita desfasurata:10 mp; |

Lungime Segmente

1) Valorile lungimilor segmentelor sunt obținute din proiecție în plan.

| Punct început | X / Y | Punct sfârșit | X / Y | Lungime segment (** (m) | Punct început | X / Y | Punct sfârșit | X / Y | Lungime segment (** (m) |
|---------------|-------|---------------|-------|-------------------------|---------------|-------|---------------|-------|-------------------------|
|---------------|-------|---------------|-------|-------------------------|---------------|-------|---------------|-------|-------------------------|

| Punct început | X / Y | Punct sfârșit | X / Y | Lungime segment (** (m) | Punct început | X / Y | Punct sfârșit | X / Y | Lungime segment (** (m) |
|---------------|----------------------------|---------------|----------------------------|-------------------------|---------------|----------------------------|---------------|----------------------------|-------------------------|
| 1 | 584.878,326 386.813,858 | 2 | 584.876,027 386.812,737 | 2.558 | 2 | 584.876,027 386.812,737 | 3 | 584.869,114 386.809,398 | 7.677 |
| 3 | 584.869,114 386.809,398 | 4 | 584.866,475 386.807,582 | 3.203 | 4 | 584.866,475 386.807,582 | 5 | 584.869,484 386.791,523 | 16.338 |
| 5 | 584.869,484 386.791,523 | 6 | 584.873,924 386.775,781 | 16.356 | 6 | 584.873,924 386.775,781 | 7 | 584.874,691 386.773,06 | 2.827 |
| 7 | 584.874,691 386.773,06 | 8 | 584.877,391 386.765,252 | 8.262 | 8 | 584.877,391 386.765,252 | 9 | 584.880,049 386.757,018 | 8.652 |
| 9 | 584.880,049 386.757,018 | 10 | 584.881,792 386.752,069 | 5.247 | 10 | 584.881,792 386.752,069 | 11 | 584.884,422 386.743,709 | 8.764 |
| 11 | 584.884,422 386.743,709 | 12 | 584.887,244 386.725,853 | 18.078 | 12 | 584.887,244 386.725,853 | 13 | 584.902,109 386.730,054 | 15.447 |
| 13 | 584.902,109 386.730,054 | 14 | 584.900,429 386.739,698 | 9.789 | 14 | 584.900,429 386.739,698 | 15 | 584.896,157 386.756,736 | 17.565 |
| 15 | 584.896,157 386.756,736 | 16 | 584.895,358 386.759,921 | 3.284 | 16 | 584.895,358 386.759,921 | 17 | 584.892,945 386.766,379 | 6.894 |
| 17 | 584.892,945 386.766,379 | 18 | 584.891,613 386.770,332 | 4.171 | 18 | 584.891,613 386.770,332 | 19 | 584.889,589 386.776,839 | 6.815 |
| 19 | 584.889,589 386.776,839 | 20 | 584.888,557 386.780,233 | 3.547 | 20 | 584.888,557 386.780,233 | 21 | 584.883,612 386.796,484 | 16.987 |
| 21 | 584.883,612 386.796,484 | 22 | 584.883,171 386.797,932 | 1.514 | 22 | 584.883,171 386.797,932 | 1 | 584.878,326 386.813,858 | 16.647 |

** Lungimile segmentelor sunt determinate în planul de proiecție Stereo 70 și sunt rotunjite la 1 milimetru.

*** Distanța dintre puncte este formată din segmente cumulate ce sunt mai mici decât valoarea 1 milimetru.

**DATE DESPRE IMOBILUL NR. 11017**

Oficiul de Cadastru și Publicitate Imobiliară PRAHOVA
Biroul de Cadastru și Publicitate Imobiliară Ploiești

A. Partea I. Descrierea imobilului

TEREN Intravilan

Adresa: Loc. Bucov, Str Mihai Eminescu, Nr. 124, Jud. Prahova

| Nr. Crt | Nr cadastral Nr. topografic | Suprafața* (mp) | Observații / Referințe |
|---------|-----------------------------|-----------------|---------------------------------------|
| A1 | | 1.128 | Sector cadastral:49 Teren imprejmuit; |

Construcții

| Crt | Nr cadastral Nr. topografic | Adresa | Observații / Referințe |
|------|-----------------------------|---|--|
| A1.1 | -C1 | Loc. Bucov, Str Mihai Eminescu, Nr. 124, Jud. Prahova | Nr. niveluri:1; S. construita la sol:115 mp; |
| A1.2 | -C2 | Loc. Bucov, Str Mihai Eminescu, Nr. 124, Jud. Prahova | Nr. niveluri:1; S. construita la sol:16 mp; |

B. Partea II. Proprietari și acte

| Inscrieri privitoare la dreptul de proprietate și alte drepturi reale | | Referințe |
|--|--|-----------|
| / | | |
| Act Notarial nr. 24, din 14/04/2017 emis de NP ONUTU CASIOARA (CERTIFICAT DE MOSTENITOR; CERTIFICAT DE MOSTENITOR NR. 25/14.04.2017, EMIS DE NP ONUTU CASIOARA); | | |
| B1 | Intabulare, drept de PROPRIETATE, dobandit prin Succesiune, cota actuala 1/2, cota initiala 1/2 1) NITU VIORICA-MIOARA | A1, A1.1 |
| B2 | Intabulare, drept de PROPRIETATE, dobandit prin Succesiune, cota actuala 1/2, cota initiala 1/2 1) PANAIT ELENA | A1, A1.1 |
| Act Administrativ nr. 12387, din 19/05/2023 emis de PRIMARIA COMUNEI BUCOV (ADEVERINTA;); | | |
| B3 | Intabulare, drept de PROPRIETATE, dobandit prin Construire, cota actuala 1/1, cota initiala 1/1 1) NITU VIORICA-MIOARA 2) PANAIT ELENA | A1.2 |

C. Partea III. SARCINI .

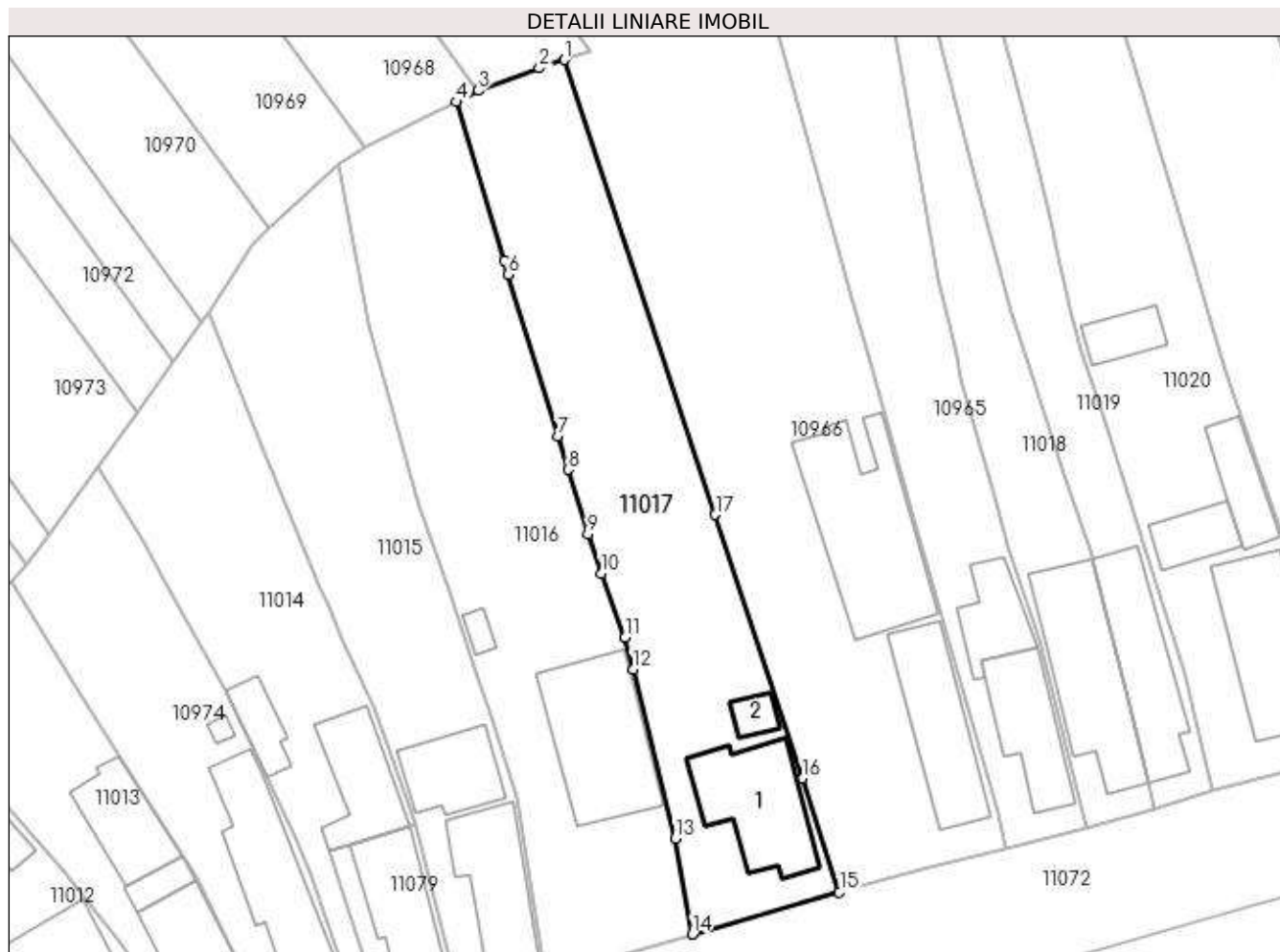
| Inscrieri privind dezmembramentele dreptului de proprietate, drepturi reale de garanție și sarcini | Referințe |
|--|-----------|
| NU SUNT | |

Anexa Nr. 1 La Partea I

Teren

| Nr cadastral | Suprafața (mp)* | Observații / Referințe |
|--------------|-----------------|------------------------|
| | 1.128 | |

* Suprafața este determinată în planul de proiecție Stereo 70.



Date referitoare la teren

| Crt | Categorie folosință | Intra vilan | Suprafața (mp) | Tarla | Parcelă | Nr. topo | Observații / Referințe |
|-----|---------------------|-------------|----------------|-------|---------|----------|------------------------|
| 1 | curți construcții | DA | 465 | 16 | 749 | - | |
| 2 | vie | DA | 192 | 16 | 749 | - | |
| 3 | livada | DA | 471 | 16 | 749 | - | |

Date referitoare la construcții

| Crt | Număr | Destinație construcție | Supraf. (mp) | Situație juridică | Observații / Referințe |
|------|-------|-------------------------|------------------------------|-------------------|--|
| A1.1 | -C1 | construcții de locuințe | Din acte: 0 Masurata: 115 | Cu acte | Nr. niveluri:1; S. construita la sol:115 mp; |
| A1.2 | -C2 | construcții anexa | Din acte: 0 Masurata: 16 | Cu acte | Nr. niveluri:1; S. construita la sol:16 mp; |

Lungime Segmente

1) Valorile lungimilor segmentelor sunt obținute din proiecție în plan.

| Punct început | X / Y | Punct sfârșit | X / Y | Lungime segment (** (m) |
|---------------|----------------------------|---------------|----------------------------|-------------------------|
| 1 | 584.889,268 386.818,123 | 2 | 584.886,696 386.817,269 | 2.71 |

| Punct început | X / Y | Punct sfârşit | X / Y | Lungime segment (** (m) |
|---------------|----------------------------|---------------|----------------------------|-------------------------|
| 2 | 584.886,696 386.817,269 | 3 | 584.880,522 386.815,011 | 6.574 |
| 3 | 584.880,522 386.815,011 | 4 | 584.878,326 386.813,858 | 2.48 |
| 4 | 584.878,326 386.813,858 | 5 | 584.883,171 386.797,932 | 16.647 |
| 5 | 584.883,171 386.797,932 | 6 | 584.883,612 386.796,484 | 1.514 |
| 6 | 584.883,612 386.796,484 | 7 | 584.888,557 386.780,233 | 16.987 |
| 7 | 584.888,557 386.780,233 | 8 | 584.889,589 386.776,839 | 3.547 |
| 8 | 584.889,589 386.776,839 | 9 | 584.891,613 386.770,332 | 6.815 |
| 9 | 584.891,613 386.770,332 | 10 | 584.892,945 386.766,379 | 4.171 |
| 10 | 584.892,945 386.766,379 | 11 | 584.895,358 386.759,921 | 6.894 |
| 11 | 584.895,358 386.759,921 | 12 | 584.896,157 386.756,736 | 3.284 |
| 12 | 584.896,157 386.756,736 | 13 | 584.900,429 386.739,698 | 17.565 |
| 13 | 584.900,429 386.739,698 | 14 | 584.902,109 386.730,054 | 9.789 |
| 14 | 584.902,109 386.730,054 | 15 | 584.916,94 386.734,288 | 15.424 |
| 15 | 584.916,94 386.734,288 | 16 | 584.913,223 386.745,75 | 12.05 |
| 16 | 584.913,223 386.745,75 | 17 | 584.904,435 386.772,3 | 27.967 |
| 17 | 584.904,435 386.772,3 | 1 | 584.889,268 386.818,123 | 48.268 |

** Lungimile segmentelor sunt determinate în planul de proiecţie Stereo 70 şi sunt rotunjite la 1 milimetru.

*** Distanţa dintre puncte este formată din segmente cumulate ce sunt mai mici decât valoarea 1 milimetru.

**DATE DESPRE IMOBILUL NR. 11018**

Oficiul de Cadastru și Publicitate Imobiliară PRAHOVA
Biroul de Cadastru și Publicitate Imobiliară Ploiești

A. Partea I. Descrierea imobilului

TEREN Intravilan

Nr. CF vechi:30(e:30)
Nr. cadastral vechi:37

Adresa: Loc. Bucov, Str Mihai Eminescu, Nr. 116, Jud. Prahova

| Nr. Crt | Nr cadastral Nr. topografic | Suprafața* (mp) | Observații / Referințe |
|---------|-----------------------------|--------------------------------|---------------------------------------|
| A1 | 21668 | Din acte: 553 Masurata: 587 | Sector cadastral:49 Teren imprejmuit; |

Construcții

| Crt | Nr cadastral Nr. topografic | Adresa | Observații / Referințe |
|------|-----------------------------|---|--|
| A1.1 | 21668-C1 | Loc. Bucov, Str Mihai Eminescu, Nr. 116, Jud. Prahova | Nr. niveluri:1; S. construita la sol:146 mp; S. construita desfasurata:146 mp; |

B. Partea II. Proprietari și acte

| Inscrieri privitoare la dreptul de proprietate și alte drepturi reale | | Referințe |
|--|---|-----------|
| / | | |
| Certificat Mostenitor nr. 142, din 08/09/2009 emis de NP MONICA TUDORANCEA; | | |
| B1 | Intabulare, drept de PROPRIETATE, dobandit prin Constituire, cota actuala 1/1, cota initiala 1/1 1) BALAN ELENA | A1 |
| Act Administrativ nr. 12387, din 19/05/2023 emis de PRIMARIA COMUNEI BUCOV (ADEVERINTA;); | | |
| B2 | Intabulare, drept de PROPRIETATE, dobandit prin Construire, cota actuala 1/1, cota initiala 1/1 1) BALAN ELENA | A1.1 |
| 56486 / 29/10/2009 | | |
| Certificat Mostenitor nr. 142, din 08/09/2009 emis de NP MONICA TUDORANCEA; | | |
| B3 | Intabulare, drept de PROPRIETATE, dobandit prin PARTAJ, cota actuala 1/1, cota initiala 1/1 1) BALAN ELENA | A1 |

C. Partea III. SARCINI .

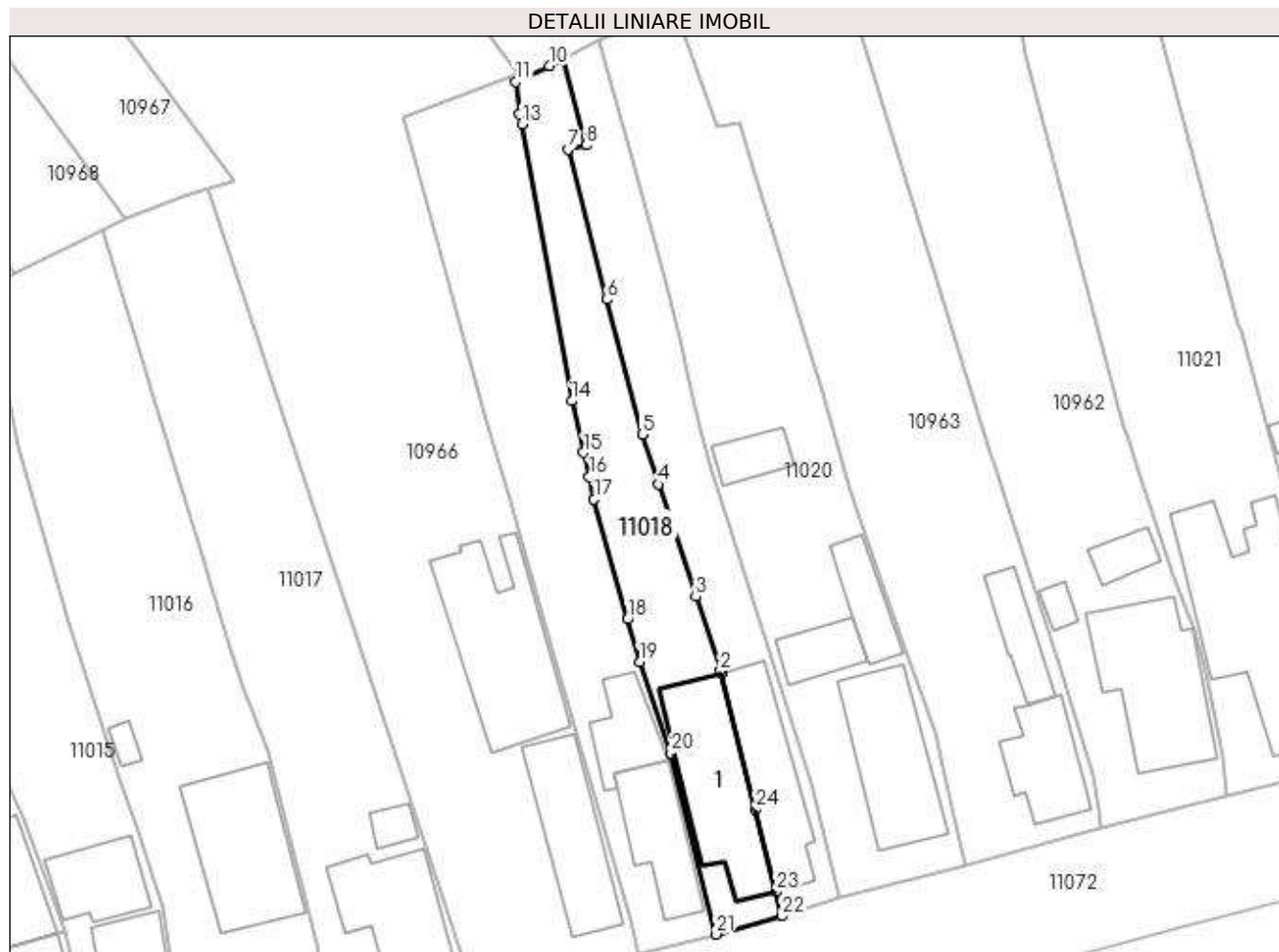
| Inscrieri privind dezmembramintele dreptului de proprietate, drepturi reale de garanție și sarcini | Referințe |
|--|-----------|
| NU SUNT | |

Anexa Nr. 1 La Partea I

Teren

| Nr cadastral | Suprafața (mp)* | Observații / Referințe |
|--------------|--------------------------------|------------------------|
| 21668 | Din acte: 553 Masurata: 587 | |

* Suprafața este determinată în planul de proiecție Stereo 70.



Date referitoare la teren

| Crt | Categorie folosință | Intra vilan | Suprafața (mp) | Tarla | Parcelă | Nr. topo | Observații / Referințe |
|-----|---------------------|-------------|----------------|-------|---------|----------|------------------------|
| 1 | curți constructii | DA | 248 | 16 | 744 | - | |
| 2 | arabil | DA | 339 | 16 | 744 | - | |

Date referitoare la construcții

| Crt | Număr | Destinație construcție | Supraf. (mp) | Situație juridică | Observații / Referințe |
|------|----------|-------------------------|------------------------------|-------------------|--|
| A1.1 | 21668-C1 | construcții de locuințe | Din acte: 0 Masurata: 146 | Cu acte | Nr. niveluri:1; S. construita la sol:146 mp; S. construita desfasurata:146 mp; |

Lungime Segmente

1) Valorile lungimilor segmentelor sunt obținute din proiecție în plan.

| Punct început | X / Y | Punct sfârșit | X / Y | Lungime segment (** (m) |
|---------------|----------------------------|---------------|----------------------------|-------------------------|
| 1 | 584.942,393 386.767,874 | 2 | 584.942,322 386.768,167 | 0.301 |
| 3 | 584.939,777 386.775,856 | 4 | 584.935,927 386.787,487 | 12.252 |

| Punct început | X / Y | Punct sfârșit | X / Y | Lungime segment (** (m) |
|---------------|----------------------------|---------------|----------------------------|-------------------------|
| 2 | 584.942,322 386.768,167 | 3 | 584.939,777 386.775,856 | 8.099 |
| 4 | 584.935,927 386.787,487 | 5 | 584.934,212 386.792,67 | 5.459 |

| Punct început | X / Y | Punct sfârșit | X / Y | Lungime segment (** (m) |
|---------------|----------------------------|---------------|----------------------------|-------------------------|
| 5 | 584.934,212 386.792,67 | 6 | 584.930,517 386.806,668 | 14.477 |
| 7 | 584.926,515 386.822,211 | 8 | 584.928,369 386.822,629 | 1.901 |
| 9 | 584.925,991 386.831,505 | 10 | 584.924,635 386.830,847 | 1.507 |
| 11 | 584.921,107 386.829,186 | 12 | 584.921,448 386.825,842 | 3.361 |
| 13 | 584.921,791 386.824,804 | 14 | 584.926,914 386.796,145 | 29.113 |
| 15 | 584.928,14 386.790,783 | 16 | 584.928,741 386.788,287 | 2.567 |
| 17 | 584.929,231 386.785,945 | 18 | 584.932,69 386.773,51 | 12.907 |
| 19 | 584.933,923 386.769,076 | 20 | 584.937,193 386.759,637 | 9.989 |
| 21 | 584.941,835 386.740,85 | 22 | 584.948,658 386.742,742 | 7.08 |
| 23 | 584.948,108 386.745,274 | 24 | 584.945,948 386.753,819 | 8.814 |

| Punct început | X / Y | Punct sfârșit | X / Y | Lungime segment (** (m) |
|---------------|----------------------------|---------------|----------------------------|-------------------------|
| 6 | 584.930,517 386.806,668 | 7 | 584.926,515 386.822,211 | 16.05 |
| 8 | 584.928,369 386.822,629 | 9 | 584.925,991 386.831,505 | 9.189 |
| 10 | 584.924,635 386.830,847 | 11 | 584.921,107 386.829,186 | 3.899 |
| 12 | 584.921,448 386.825,842 | 13 | 584.921,791 386.824,804 | 1.093 |
| 14 | 584.926,914 386.796,145 | 15 | 584.928,14 386.790,783 | 5.5 |
| 16 | 584.928,741 386.788,287 | 17 | 584.929,231 386.785,945 | 2.393 |
| 18 | 584.932,69 386.773,51 | 19 | 584.933,923 386.769,076 | 4.602 |
| 20 | 584.937,193 386.759,637 | 21 | 584.941,835 386.740,85 | 19.352 |
| 22 | 584.948,658 386.742,742 | 23 | 584.948,108 386.745,274 | 2.591 |
| 24 | 584.945,948 386.753,819 | 1 | 584.942,393 386.767,874 | 14.498 |

** Lungimile segmentelor sunt determinate în planul de proiecție Stereo 70 și sunt rotunjite la 1 milimetru.

*** Distanța dintre puncte este formată din segmente cumulate ce sunt mai mici decât valoarea 1 milimetru.

**DATE DESPRE IMOBILUL NR. 11019**

Oficiul de Cadastru și Publicitate Imobiliară PRAHOVA
Biroul de Cadastru și Publicitate Imobiliară Ploiești

A. Partea I. Descrierea imobilului

TEREN Intravilan

Nr. CF vechi:162
Nr. cadastral vechi:239

Adresa: Loc. Bucov, Str Mihai Eminescu, Nr. 114, Jud. Prahova

| Nr. Crt | Nr cadastral Nr. topografic | Suprafața* (mp) | Observații / Referințe |
|---------|-----------------------------|--------------------------------|---------------------------------------|
| A1 | 23649 | Din acte: 492 Masurata: 532 | Sector cadastral:49 Teren imprejmuit; |

Construcții

| Crt | Nr cadastral Nr. topografic | Adresa | Observații / Referințe |
|------|-----------------------------|---|--|
| A1.1 | 23649-C1 | Loc. Bucov, Str Mihai Eminescu, Nr. 114, Jud. Prahova | Nr. niveluri:1; S. construita la sol:112 mp; S. construita desfasurata:112 mp; |

B. Partea II. Proprietari și acte

| Inscrieri privitoare la dreptul de proprietate și alte drepturi reale | Referințe |
|--|-----------|
| / | |
| Act Notarial nr. 392, din 26/03/2001 emis de BNP.BOTEZATU ION (CONTRACT DE VANZARE-CUMPARARE;); | |
| B1 | A1, A1.1 |
| Intabulare, drept de PROPRIETATE, dobandit prin Conventie, cota actuala 1/1, cota initiala 1/1 | |
| 1) FATA SIMONA ELENA | |
| 2) FĂȚĂ ALEXANDRU | |

C. Partea III. SARCINI .

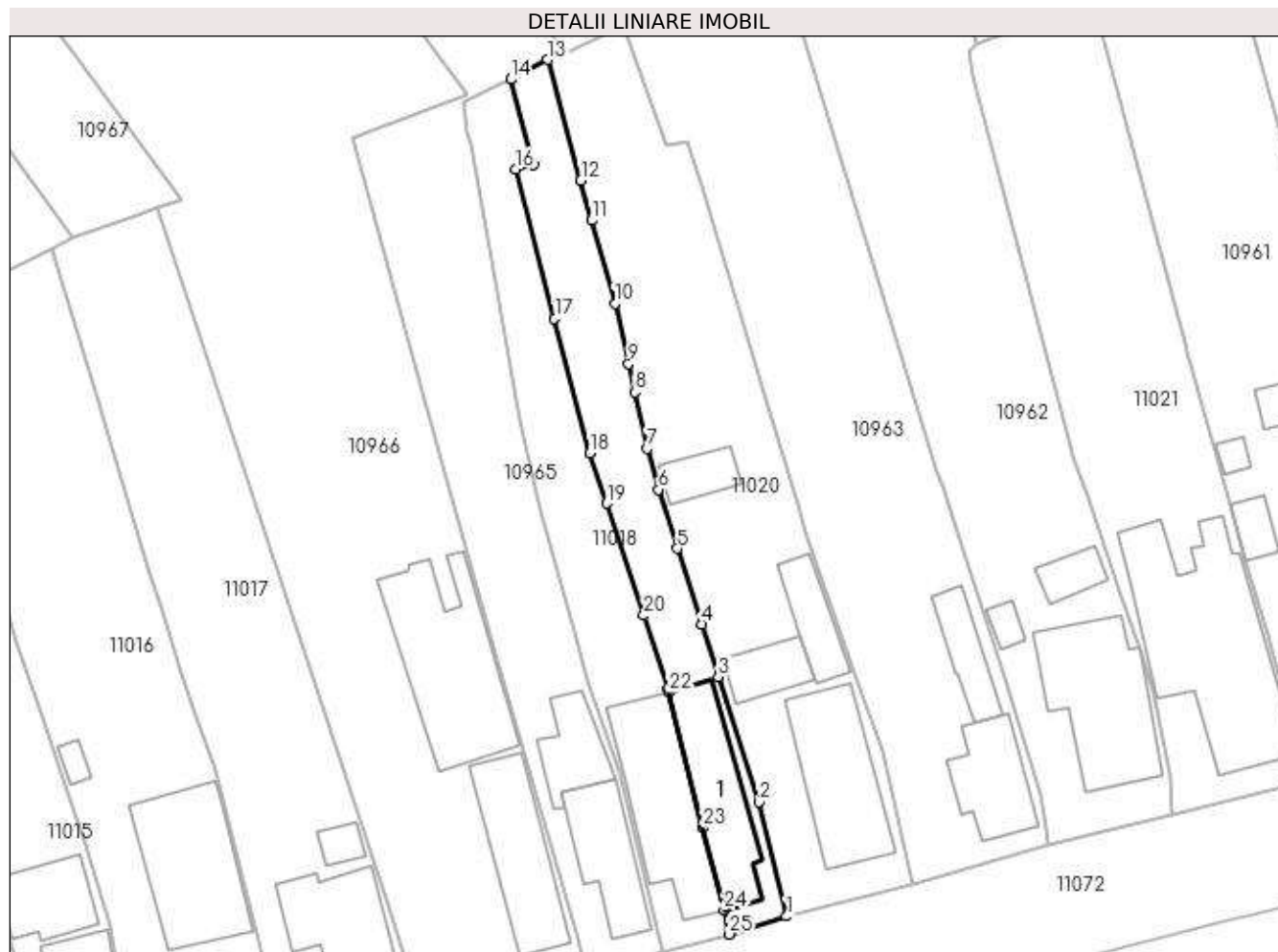
| Inscrieri privind dezmembramintele dreptului de proprietate, drepturi reale de garanție și sarcini | Referințe |
|--|-----------|
| NU SUNT | |

Anexa Nr. 1 La Partea I

Teren

| | | |
|--------------|--------------------------------|------------------------|
| Nr cadastral | Suprafața (mp)* | Observații / Referințe |
| 23649 | Din acte: 492 Masurata: 532 | |

* Suprafața este determinată în planul de proiecție Stereo 70.



Date referitoare la teren

| Crt | Categorie folosință | Intravilan | Suprafața (mp) | Tarla | Parcelă | Nr. topo | Observații / Referințe |
|-----|---------------------|------------|----------------|-------|---------|----------|------------------------|
| 1 | curți construcții | DA | 268 | 16 | 744 | - | |
| 2 | arabil | DA | 121 | 16 | 744 | - | |
| 3 | vie | DA | 143 | 16 | 744 | - | |

Date referitoare la construcții

| Crt | Număr | Destinație construcție | Supraf. (mp) | Situație juridică | Observații / Referințe |
|------|----------|-------------------------|-------------------------------|-------------------|--|
| A1.1 | 23649-C1 | construcții de locuințe | Din acte: 73 Masurata: 112 | Cu acte | Nr. niveluri:1; S. construita la sol:112 mp; S. construita desfasurata:112 mp; |

Lungime Segmente

1) Valorile lungimilor segmentelor sunt obținute din proiecție în plan.

| Punct început | X / Y | Punct sfârșit | X / Y | Lungime segment (** (m) | Punct început | X / Y | Punct sfârșit | X / Y | Lungime segment (** (m) |
|---------------|--------------------------|---------------|---------------------------|-------------------------|---------------|---------------------------|---------------|--------------------------|-------------------------|
| 1 | 584.954,6 386.744,614 | 2 | 584.951,76 386.756,462 | 12.184 | 2 | 584.951,76 386.756,462 | 3 | 584.947,564 386.769,5 | 13.697 |

| Punct început | X / Y | Punct sfârșit | X / Y | Lungime segment (** (m)) |
|---------------|----------------------------|---------------|----------------------------|--------------------------|
| 3 | 584.947,564 386.769,5 | 4 | 584.945,812 386.774,944 | 5.719 |
| 5 | 584.943,283 386.782,803 | 6 | 584.941,315 386.788,915 | 6.421 |
| 7 | 584.940,17 386.793,18 | 8 | 584.938,857 386.799,037 | 6.002 |
| 9 | 584.938,199 386.801,975 | 10 | 584.936,798 386.808,222 | 6.402 |
| 11 | 584.934,406 386.816,866 | 12 | 584.933,253 386.821,034 | 4.325 |
| 13 | 584.929,789 386.833,552 | 14 | 584.925,991 386.831,505 | 4.315 |
| 15 | 584.928,369 386.822,629 | 16 | 584.926,515 386.822,211 | 1.901 |
| 17 | 584.930,517 386.806,668 | 18 | 584.934,212 386.792,67 | 14.477 |
| 19 | 584.935,927 386.787,487 | 20 | 584.939,777 386.775,856 | 12.252 |
| 21 | 584.942,322 386.768,167 | 22 | 584.942,393 386.767,874 | 0.301 |
| 23 | 584.945,948 386.753,819 | 24 | 584.948,108 386.745,274 | 8.814 |
| 25 | 584.948,658 386.742,742 | 1 | 584.954,6 386.744,614 | 6.23 |

| Punct început | X / Y | Punct sfârșit | X / Y | Lungime segment (** (m)) |
|---------------|----------------------------|---------------|----------------------------|--------------------------|
| 4 | 584.945,812 386.774,944 | 5 | 584.943,283 386.782,803 | 8.256 |
| 6 | 584.941,315 386.788,915 | 7 | 584.940,17 386.793,18 | 4.416 |
| 8 | 584.938,857 386.799,037 | 9 | 584.938,199 386.801,975 | 3.011 |
| 10 | 584.936,798 386.808,222 | 11 | 584.934,406 386.816,866 | 8.969 |
| 12 | 584.933,253 386.821,034 | 13 | 584.929,789 386.833,552 | 12.988 |
| 14 | 584.925,991 386.831,505 | 15 | 584.928,369 386.822,629 | 9.189 |
| 16 | 584.926,515 386.822,211 | 17 | 584.930,517 386.806,668 | 16.05 |
| 18 | 584.934,212 386.792,67 | 19 | 584.935,927 386.787,487 | 5.459 |
| 20 | 584.939,777 386.775,856 | 21 | 584.942,322 386.768,167 | 8.099 |
| 22 | 584.942,393 386.767,874 | 23 | 584.945,948 386.753,819 | 14.498 |
| 24 | 584.948,108 386.745,274 | 25 | 584.948,658 386.742,742 | 2.591 |

** Lungimile segmentelor sunt determinate în planul de proiecție Stereo 70 și sunt rotunjite la 1 milimetru.

*** Distanța dintre puncte este formată din segmente cumulate ce sunt mai mici decât valoarea 1 milimetru.

**DATE DESPRE IMOBILUL NR. 11020**

Oficiul de Cadastru și Publicitate Imobiliară PRAHOVA
Biroul de Cadastru și Publicitate Imobiliară Ploiești

A. Partea I. Descrierea imobilului

TEREN Intravilan

Adresa: Loc. Bucov, Str Mihai Eminescu, Nr. 112, Jud. Prahova

| Nr. Crt | Nr cadastral Nr. topografic | Suprafața* (mp) | Observații / Referințe |
|---------|-----------------------------|----------------------------------|---------------------------------------|
| A1 | | Din acte: 800 Masurata: 1.162 | Sector cadastral:49 Teren imprejmuit; |

Construcții

| Crt | Nr cadastral Nr. topografic | Adresa | Observații / Referințe |
|------|-----------------------------|---|--|
| A1.1 | -C1 | Loc. Bucov, Str Mihai Eminescu, Nr. 112, Jud. Prahova | Nr. niveluri:1; S. construita la sol:132 mp; |
| A1.2 | -C2 | Loc. Bucov, Str Mihai Eminescu, Nr. 112, Jud. Prahova | Nr. niveluri:1; S. construita la sol:47 mp; |
| A1.3 | -C3 | Loc. Bucov, Str Mihai Eminescu, Nr. 112, Jud. Prahova | Nr. niveluri:1; S. construita la sol:41 mp; |
| A1.4 | -C4 | Loc. Bucov, Str Mihai Eminescu, Nr. 112, Jud. Prahova | Nr. niveluri:1; S. construita la sol:32 mp; |

B. Partea II. Proprietari și acte

| Inscrieri privitoare la dreptul de proprietate și alte drepturi reale | Referințe |
|---|------------------|
| / | |
| Act Notarial nr. 6501, din 10/07/1974 emis de NP MARIA CIRSTEA (CONTRACT DE VANZARE-CUMPARARE;); | |
| B1 | A1, A1.1 |
| Intabulare, drept de PROPRIETATE, dobandit prin Conventie, cota actuala 1/1, cota initiala 1/1 | |
| 1) PÂRVU ION | |
| 2) PARVU GEORGETA | |
| Act Administrativ nr. 12387, din 19/05/2023 emis de PRIMARIA COMUNEI BUCOV (ADEVERINTA;); | |
| B2 | A1.2, A1.3, A1.4 |
| Intabulare, drept de PROPRIETATE, dobandit prin Construire, cota actuala 1/1, cota initiala 1/1 | |
| 1) PÂRVU ION | |
| 2) PARVU GEORGETA | |

C. Partea III. SARCINI .

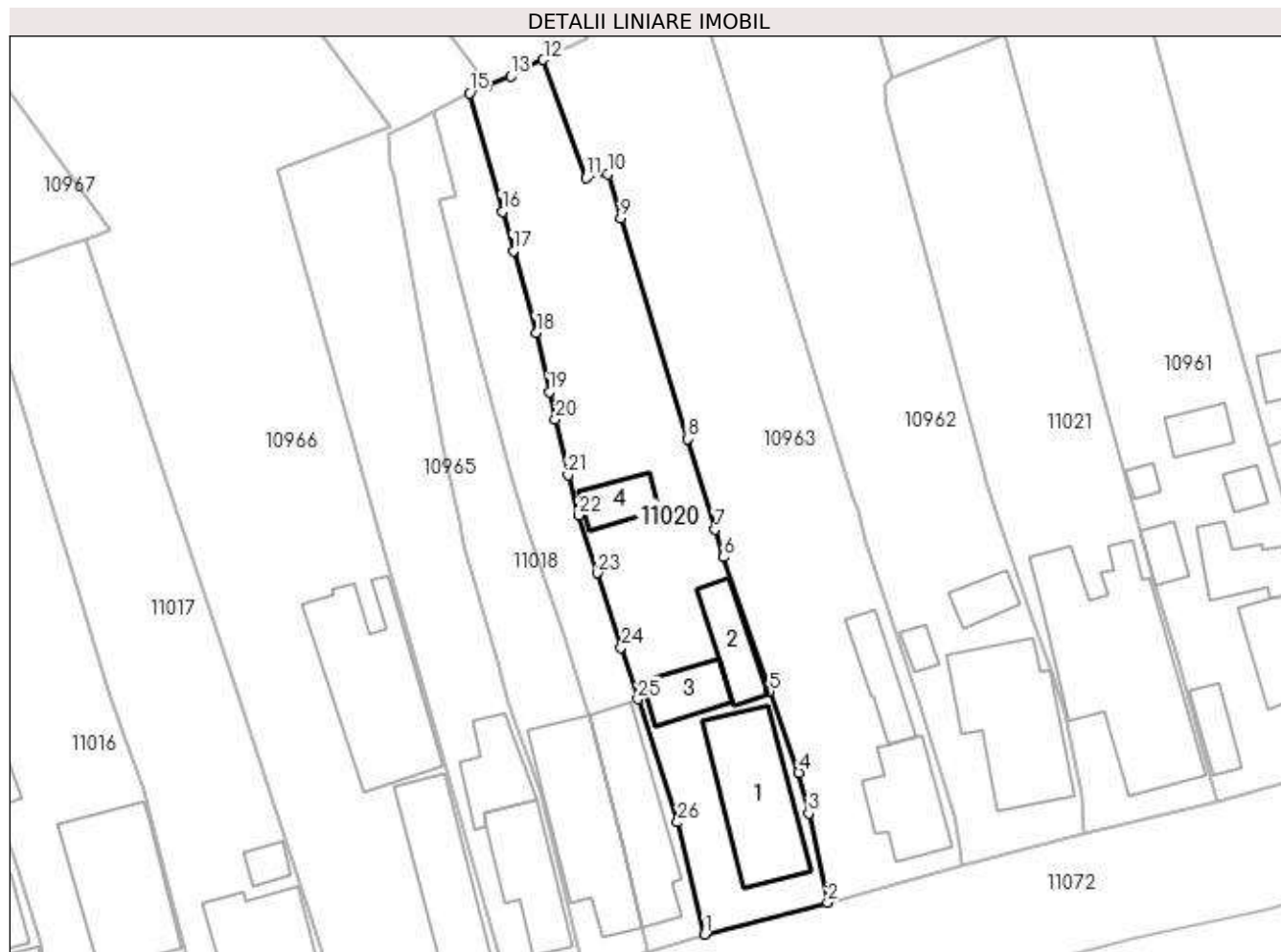
| Inscrieri privind dezmembramintele dreptului de proprietate, drepturi reale de garanție și sarcini | Referințe |
|--|-----------|
| NU SUNT | |

Anexa Nr. 1 La Partea I

Teren

| Nr cadastral | Suprafața (mp)* | Observații / Referințe |
|--------------|----------------------------------|------------------------|
| | Din acte: 800 Masurata: 1.162 | |

* Suprafața este determinată în planul de proiecție Stereo 70.



Date referitoare la teren

| Crt | Categorie folosință | Intravilan | Suprafața (mp) | Tarla | Parcelă | Nr. topo | Observații / Referințe |
|-----|---------------------|------------|----------------|-------|---------|----------|------------------------|
| 1 | curți construcții | DA | 686 | 16 | 740 | - | |
| 2 | vie | DA | 302 | 16 | 740 | - | |
| 3 | livada | DA | 174 | 16 | 740 | - | |

Date referitoare la construcții

| Crt | Număr | Destinație construcție | Supraf. (mp) | Situație juridică | Observații / Referințe |
|------|-------|-------------------------|------------------------------|-------------------|--|
| A1.1 | -C1 | construcții de locuințe | Din acte: 0 Masurata: 132 | Cu acte | Nr. niveluri:1; S. construita la sol:132 mp; |
| A1.2 | -C2 | construcții anexa | Din acte: 0 Masurata: 47 | Cu acte | Nr. niveluri:1; S. construita la sol:47 mp; |
| A1.3 | -C3 | construcții anexa | Din acte: 0 Masurata: 41 | Cu acte | Nr. niveluri:1; S. construita la sol:41 mp; |
| A1.4 | -C4 | construcții anexa | Din acte: 0 Masurata: 32 | Cu acte | Nr. niveluri:1; S. construita la sol:32 mp; |

Lungime Segmente

1) Valorile lungimilor segmentelor sunt obținute din proiecție în plan.

| Punct început | X / Y | Punct sfârșit | X / Y | Lungime segment (** (m) |
|---------------|----------------------------|---------------|----------------------------|-------------------------|
| 1 | 584.954,6 386.744,614 | 2 | 584.967,637 386.747,99 | 13.467 |
| 3 | 584.965,641 386.757,411 | 4 | 584.964,598 386.761,725 | 4.438 |
| 5 | 584.961,494 386.770,295 | 6 | 584.956,607 386.784,501 | 15.023 |
| 7 | 584.955,724 386.787,416 | 8 | 584.952,818 386.797,011 | 10.025 |
| 9 | 584.945,767 386.820,33 | 10 | 584.944,348 386.824,979 | 4.861 |
| 11 | 584.942,081 386.824,584 | 12 | 584.937,576 386.837,087 | 13.29 |
| 13 | 584.934,161 386.835,332 | 14 | 584.931,626 386.834,3 | 2.737 |
| 15 | 584.929,789 386.833,552 | 16 | 584.933,253 386.821,034 | 12.988 |
| 17 | 584.934,406 386.816,866 | 18 | 584.936,798 386.808,222 | 8.969 |
| 19 | 584.938,199 386.801,975 | 20 | 584.938,857 386.799,037 | 3.011 |
| 21 | 584.940,17 386.793,18 | 22 | 584.941,315 386.788,915 | 4.416 |
| 23 | 584.943,283 386.782,803 | 24 | 584.945,812 386.774,944 | 8.256 |
| 25 | 584.947,564 386.769,5 | 26 | 584.951,76 386.756,462 | 13.697 |

| Punct început | X / Y | Punct sfârșit | X / Y | Lungime segment (** (m) |
|---------------|----------------------------|---------------|----------------------------|-------------------------|
| 2 | 584.967,637 386.747,99 | 3 | 584.965,641 386.757,411 | 9.63 |
| 4 | 584.964,598 386.761,725 | 5 | 584.961,494 386.770,295 | 9.115 |
| 6 | 584.956,607 386.784,501 | 7 | 584.955,724 386.787,416 | 3.046 |
| 8 | 584.952,818 386.797,011 | 9 | 584.945,767 386.820,33 | 24.362 |
| 10 | 584.944,348 386.824,979 | 11 | 584.942,081 386.824,584 | 2.301 |
| 12 | 584.937,576 386.837,087 | 13 | 584.934,161 386.835,332 | 3.84 |
| 14 | 584.931,626 386.834,3 | 15 | 584.929,789 386.833,552 | 1.983 |
| 16 | 584.933,253 386.821,034 | 17 | 584.934,406 386.816,866 | 4.325 |
| 18 | 584.936,798 386.808,222 | 19 | 584.938,199 386.801,975 | 6.402 |
| 20 | 584.938,857 386.799,037 | 21 | 584.940,17 386.793,18 | 6.002 |
| 22 | 584.941,315 386.788,915 | 23 | 584.943,283 386.782,803 | 6.421 |
| 24 | 584.945,812 386.774,944 | 25 | 584.947,564 386.769,5 | 5.719 |
| 26 | 584.951,76 386.756,462 | 1 | 584.954,6 386.744,614 | 12.184 |

** Lungimile segmentelor sunt determinate în planul de proiecție Stereo 70 și sunt rotunjite la 1 milimetru.

*** Distanța dintre puncte este formată din segmente cumulate ce sunt mai mici decât valoarea 1 milimetru.

**DATE DESPRE IMOBILUL NR. 11021**

Oficiul de Cadastru și Publicitate Imobiliară PRAHOVA
Biroul de Cadastru și Publicitate Imobiliară Ploiești

A. Partea I. Descrierea imobilului

TEREN Intravilan

Adresa: Loc. Bucov, Str Mihai Eminescu, Nr. 104,106, Jud. Prahova

| Nr. Crt | Nr cadastral Nr. topografic | Suprafața* (mp) | Observații / Referințe |
|---------|-----------------------------|-----------------|---------------------------------------|
| A1 | | 1.155 | Sector cadastral:49 Teren imprejmuit; |

Construcții

| Crt | Nr cadastral Nr. topografic | Adresa | Observații / Referințe |
|------|-----------------------------|---|--|
| A1.1 | -C1 | Loc. Bucov, Str Mihai Eminescu, Nr. 104,106, Jud. Prahova | Nr. niveluri:1; S. construita la sol:267 mp; S. construita desfasurata:267 mp; |

B. Partea II. Proprietari și acte

| Inscrieri privitoare la dreptul de proprietate și alte drepturi reale | | Referințe |
|---|--|-----------|
| / | | |
| Act Administrativ nr. 18178, din 16/05/1994 emis de CJSDPAT PRAHOVA (TITLU DE PROPRIETATE;); | | |
| B1 | Intabulare, drept de PROPRIETATE, dobandit prin Reconstituire, cota actuala 1/1, cota initiala 1/1 1) UDREA DUMITRU PETRE 2) UDREA ALEXANDRINA | A1 |
| Act Administrativ nr. 12387, din 19/05/2023 emis de PRIMARIA COMUNEI BUCOV (ADEVERINTA;); | | |
| B2 | Intabulare, drept de PROPRIETATE, dobandit prin Construire, cota actuala 1/1, cota initiala 1/1 1) UDREA DUMITRU PETRE 2) UDREA ALEXANDRINA | A1.1 |

C. Partea III. SARCINI .

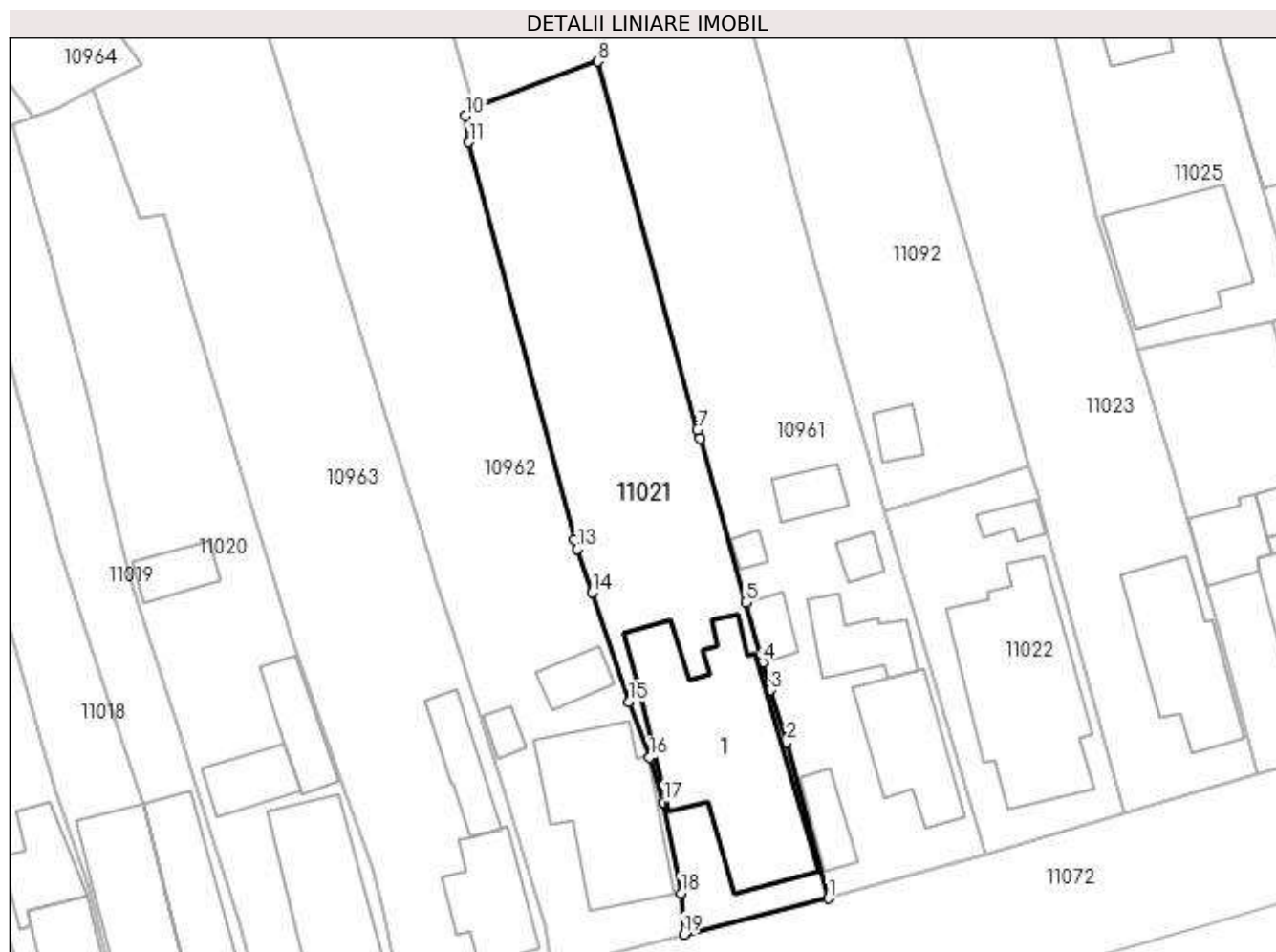
| Inscrieri privind dezmembramintele dreptului de proprietate, drepturi reale de garanție și sarcini | Referințe |
|--|-----------|
| NU SUNT | |

Anexa Nr. 1 La Partea I

Teren

| Nr cadastral | Suprafața (mp)* | Observații / Referințe |
|--------------|-----------------|------------------------|
| | 1.155 | |

* Suprafața este determinată în planul de proiecție Stereo 70.



Date referitoare la teren

| Crt | Categorie folosință | Intra vilan | Suprafața (mp) | Tarla | Parcelă | Nr. topo | Observații / Referințe |
|-----|---------------------|-------------|----------------|-------|---------|----------|------------------------|
| 1 | curți constructii | DA | 1.155 | 16 | 732 | - | |

Date referitoare la construcții

| Crt | Număr | Destinație construcție | Supraf. (mp) | Situație juridică | Observații / Referințe |
|------|-------|-------------------------|------------------------------|-------------------|--|
| A1.1 | -C1 | construcții de locuințe | Din acte: 0 Masurata: 267 | Cu acte | Nr. niveluri:1; S. construita la sol:267 mp; S. construita desfasurata:267 mp; |

Lungime Segmente

1) Valorile lungimilor segmentelor sunt obținute din proiecție în plan.

| Punct început | X / Y | Punct sfârșit | X / Y | Lungime segment (** (m) |
|---------------|----------------------------|---------------|----------------------------|-------------------------|
| 1 | 585.008,754 386.758,733 | 2 | 585.004,657 386.773,83 | 15.643 |
| 2 | 585.004,657 386.773,83 | 3 | 585.003,115 386.778,877 | 5.277 |
| 3 | 585.003,115 386.778,877 | 4 | 585.002,355 386.781,586 | 2.814 |

| Punct început | X / Y | Punct sfârșit | X / Y | Lungime segment (** (m) |
|---------------|----------------------------|---------------|----------------------------|-------------------------|
| 4 | 585.002,355 386.781,586 | 5 | 585.000,734 386.787,364 | 6.001 |
| 5 | 585.000,734 386.787,364 | 6 | 584.996,272 386.803,27 | 16.52 |
| 6 | 584.996,272 386.803,27 | 7 | 584.996,049 386.804,092 | 0.852 |
| 7 | 584.996,049 386.804,092 | 8 | 584.986,374 386.839,734 | 36.932 |
| 8 | 584.986,374 386.839,734 | 9 | 584.974,404 386.835,182 | 12.806 |
| 9 | 584.974,404 386.835,182 | 10 | 584.973,592 386.834,47 | 1.08 |
| 10 | 584.973,592 386.834,47 | 11 | 584.973,915 386.831,917 | 2.573 |
| 11 | 584.973,915 386.831,917 | 12 | 584.984,164 386.793,488 | 39.772 |
| 12 | 584.984,164 386.793,488 | 13 | 584.984,392 386.792,529 | 0.986 |
| 13 | 584.984,392 386.792,529 | 14 | 584.985,848 386.788,332 | 4.442 |
| 14 | 584.985,848 386.788,332 | 15 | 584.989,437 386.777,75 | 11.174 |
| 15 | 584.989,437 386.777,75 | 16 | 584.991,426 386.772,392 | 5.715 |
| 16 | 584.991,426 386.772,392 | 17 | 584.992,739 386.768,064 | 4.523 |
| 17 | 584.992,739 386.768,064 | 18 | 584.994,456 386.759,241 | 8.989 |
| 18 | 584.994,456 386.759,241 | 19 | 584.994,722 386.755,246 | 4.004 |
| 19 | 584.994,722 386.755,246 | 1 | 585.008,754 386.758,733 | 14.459 |

** Lungimile segmentelor sunt determinate în planul de proiecție Stereo 70 și sunt rotunjite la 1 milimetru.

*** Distanța dintre puncte este formată din segmente cumulate ce sunt mai mici decât valoarea 1 milimetru.

**DATE DESPRE IMOBILUL NR. 11022**

Oficiul de Cadastru și Publicitate Imobiliară PRAHOVA
Biroul de Cadastru și Publicitate Imobiliară Ploiești

A. Partea I. Descrierea imobilului

TEREN Intravilan

Adresa: Loc. Bucov, Str Mihai Eminescu, Nr. 98,100, Jud. Prahova

| Nr. Crt | Nr cadastral Nr. topografic | Suprafața* (mp) | Observații / Referințe |
|---------|-----------------------------|-----------------|---------------------------------------|
| A1 | | 500 | Sector cadastral:49 Teren imprejmuit; |

Construcții

| Crt | Nr cadastral Nr. topografic | Adresa | Observații / Referințe |
|------|-----------------------------|--|--|
| A1.1 | -C1 | Loc. Bucov, Str Mihai Eminescu, Nr. 98,100, Jud. Prahova | Nr. niveluri:1; S. construita la sol:218 mp; S. construita desfasurata:232 mp; |
| A1.2 | -C2 | Loc. Bucov, Str Mihai Eminescu, Nr. 98,100, Jud. Prahova | Nr. niveluri:1; S. construita la sol:16 mp; S. construita desfasurata:16 mp; |

B. Partea II. Proprietari și acte

| Inscrieri privitoare la dreptul de proprietate și alte drepturi reale | | Referințe |
|---|---|------------|
| / | | |
| Act Administrativ nr. 24877, din 21/10/1994 emis de CJSDPAT PRAHOVA (TITLU DE PROPRIETATE;); | | |
| B1 | Intabulare, drept de PROPRIETATE, dobandit prin Reconstituire, cota actuala 1/1, cota initiala 1/1 1) CHIRIȚĂ ION | A1 |
| Act Administrativ nr. 12387, din 19/05/2023 emis de PRIMARIA COMUNEI BUCOV (ADEVERINTA;); | | |
| B2 | Intabulare, drept de PROPRIETATE, dobandit prin Construire, cota actuala 1/1, cota initiala 1/1 1) CHIRIȚĂ ION | A1.1, A1.2 |

C. Partea III. SARCINI .

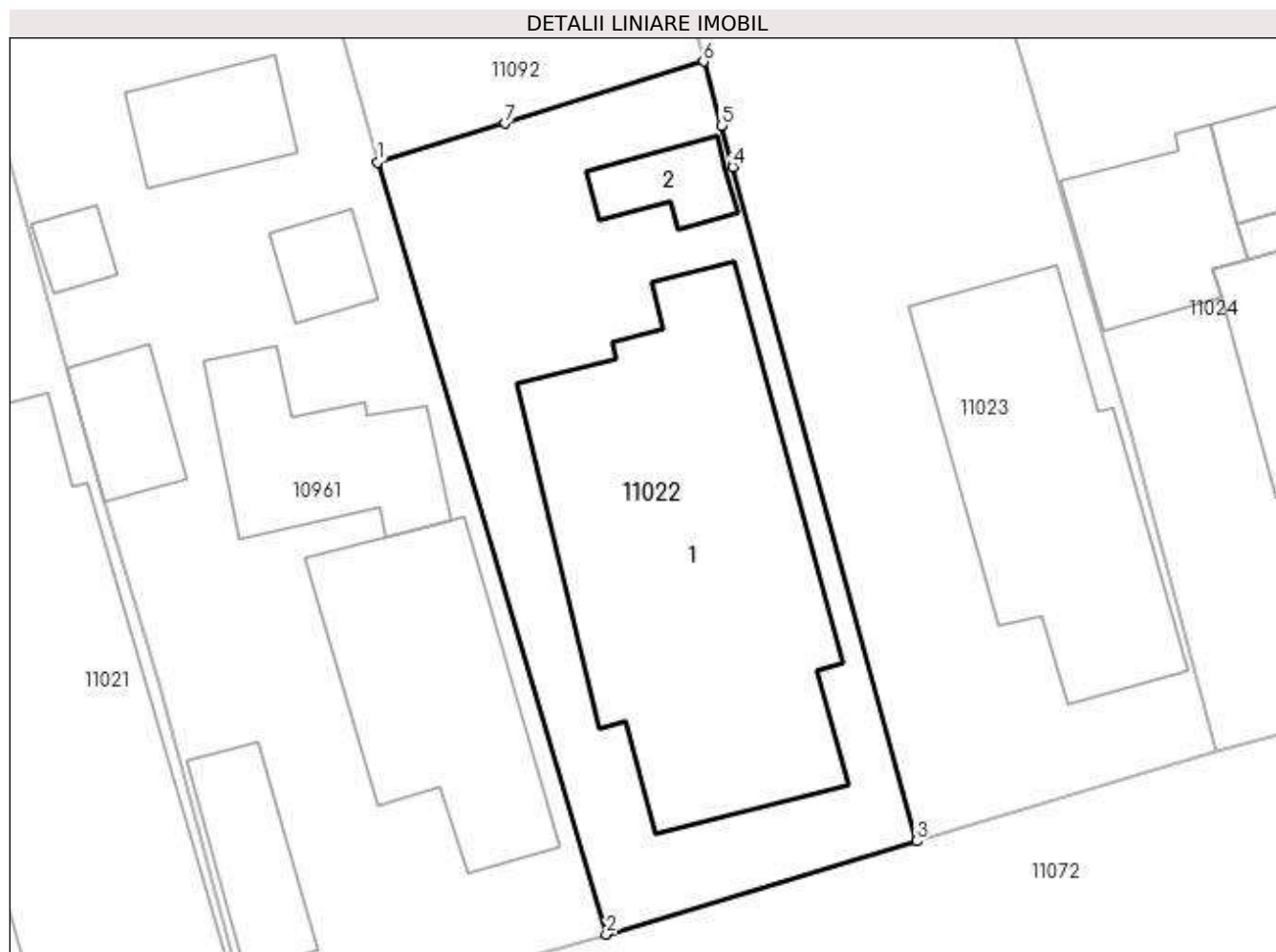
| Inscrieri privind dezmembramintele dreptului de proprietate, drepturi reale de garanție și sarcini | Referințe |
|--|-----------|
| NU SUNT | |

Anexa Nr. 1 La Partea I

Teren

| Nr cadastral | Suprafața (mp)* | Observații / Referințe |
|--------------|-----------------|------------------------|
| | 500 | |

* Suprafața este determinată în planul de proiecție Stereo 70.



Date referitoare la teren

| Crt | Categorie folosință | Intra vilan | Suprafața (mp) | Tarla | Parcelă | Nr. topo | Observații / Referințe |
|-----|---------------------|-------------|----------------|-------|---------|----------|------------------------|
| 1 | curți constructii | DA | 500 | 16 | 728 | - | |

Date referitoare la construcții

| Crt | Număr | Destinație construcție | Supraf. (mp) | Situație juridică | Observații / Referințe |
|------|-------|-------------------------|------------------------------|-------------------|--|
| A1.1 | -C1 | construcții de locuințe | Din acte: 0 Masurata: 218 | Cu acte | Nr. niveluri:1; S. construita la sol:218 mp; S. construita desfasurata:232 mp; |
| A1.2 | -C2 | construcții anexa | Din acte: 0 Masurata: 16 | Cu acte | Nr. niveluri:1; S. construita la sol:16 mp; S. construita desfasurata:16 mp; |

Lungime Segmente

1) Valorile lungimilor segmentelor sunt obținute din proiecție în plan.

| Punct început | X / Y | Punct sfârșit | X / Y | Lungime segment (** (m) |
|---------------|----------------------------|---------------|----------------------------|-------------------------|
| 1 | 585.014,119 386.796,24 | 2 | 585.023,994 386.762,905 | 34.767 |
| 2 | 585.023,994 386.762,905 | 3 | 585.037,401 386.766,93 | 13.998 |

| Punct început | X / Y | Punct sfârșit | X / Y | Lungime segment (** (m) |
|---------------|----------------------------|---------------|----------------------------|-------------------------|
| 3 | 585.037,401 386.766,93 | 4 | 585.029,45 386.796,026 | 30.163 |
| 4 | 585.029,45 386.796,026 | 5 | 585.028,961 386.797,814 | 1.854 |
| 5 | 585.028,961 386.797,814 | 6 | 585.028,205 386.800,582 | 2.869 |
| 6 | 585.028,205 386.800,582 | 7 | 585.019,617 386.797,911 | 8.994 |
| 7 | 585.019,617 386.797,911 | 1 | 585.014,119 386.796,24 | 5.746 |

** Lungimile segmentelor sunt determinate în planul de proiecție Stereo 70 și sunt rotunjite la 1 milimetru.

*** Distanța dintre puncte este formată din segmente cumulate ce sunt mai mici decât valoarea 1 milimetru.

**DATE DESPRE IMOBILUL NR. 11023**

Oficiul de Cadastru și Publicitate Imobiliară PRAHOVA
Biroul de Cadastru și Publicitate Imobiliară Ploiești

A. Partea I. Descrierea imobilului

TEREN Intravilan

Adresa: Loc. Bucov, Str Mihai Eminescu, Nr. 98, Jud. Prahova

| Nr. Crt | Nr cadastral Nr. topografic | Suprafața* (mp) | Observații / Referințe |
|---------|-----------------------------|------------------------------------|---------------------------------------|
| A1 | | Din acte: 1.600 Masurata: 1.516 | Sector cadastral:49 Teren imprejmuit; |

Construcții

| Crt | Nr cadastral Nr. topografic | Adresa | Observații / Referințe |
|------|-----------------------------|---|--|
| A1.1 | -C1 | Loc. Bucov, Str Mihai Eminescu, Nr. 98, Jud. Prahova | Nr. niveluri:1; S. construita la sol:122 mp; S. construita desfasurata:122 mp; |

B. Partea II. Proprietari și acte

| Inscrieri privitoare la dreptul de proprietate și alte drepturi reale | | Referințe |
|---|---|-----------|
| / | | |
| Act Administrativ nr. 63352, din 07/04/1997 emis de CJSDPAT PRAHOVA (TITLU DE PROPRIETATE;); | | |
| B1 | Intabulare, drept de PROPRIETATE, dobandit prin Constituire, cota actuala 1/1, cota initiala 1/1 1) ZAHARIA SPIREA | A1 |
| Act Administrativ nr. 12387, din 19/05/2023 emis de PRIMARIA COMUNEI BUCOV (ADEVERINTA;); | | |
| B2 | Intabulare, drept de PROPRIETATE, dobandit prin Construire, cota actuala 1/1, cota initiala 1/1 1) ZAHARIA SPIREA | A1.1 |

C. Partea III. SARCINI .

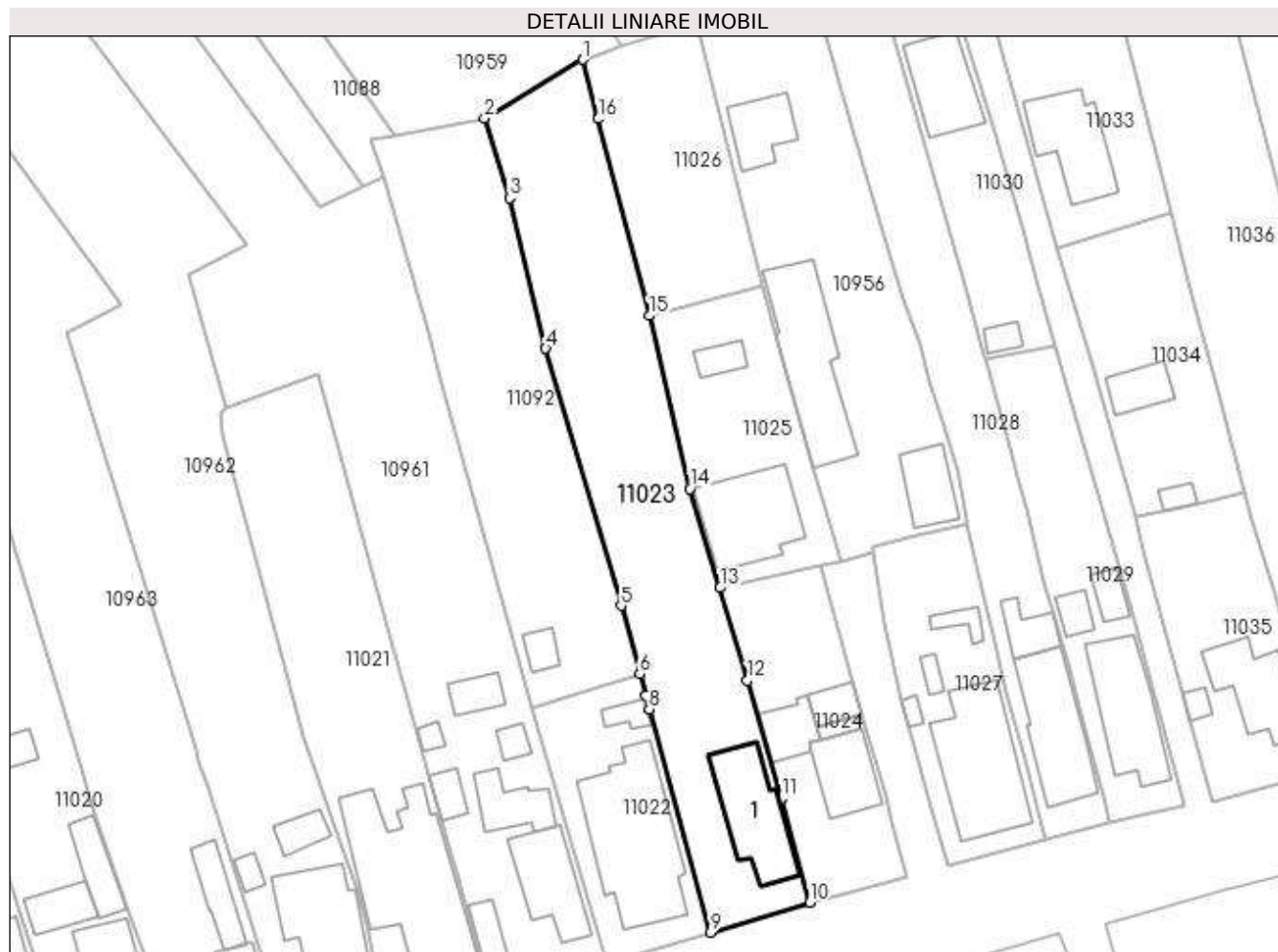
| Inscrieri privind dezmembramintele dreptului de proprietate, drepturi reale de garanție și sarcini | Referințe |
|--|-----------|
| NU SUNT | |

Anexa Nr. 1 La Partea I

Teren

| | | |
|--------------|------------------------------------|------------------------|
| Nr cadastral | Suprafața (mp)* | Observații / Referințe |
| | Din acte: 1.600 Masurata: 1.516 | |

* Suprafața este determinată în planul de proiecție Stereo 70.



Date referitoare la teren

| Crt | Categorie folosință | Intra vilan | Suprafața (mp) | Tarla | Parcelă | Nr. topo | Observații / Referințe |
|-----|---------------------|-------------|----------------|-------|---------|----------|------------------------|
| 1 | curți constructii | DA | 406 | 16 | 725 | - | |
| 2 | vie | DA | 1.110 | 16 | 726 | - | |

Date referitoare la construcții

| Crt | Număr | Destinație construcție | Supraf. (mp) | Situație juridică | Observații / Referințe |
|------|-------|-------------------------|------------------------------|-------------------|--|
| A1.1 | -C1 | construcții de locuințe | Din acte: 0 Masurata: 122 | Cu acte | Nr. niveluri:1; S. construita la sol:122 mp; S. construita desfasurata:122 mp; |

Lungime Segmente

1) Valorile lungimilor segmentelor sunt obținute din proiecție în plan.

| Punct început | X / Y | Punct sfârșit | X / Y | Lungime segment (** (m) |
|---------------|----------------------------|---------------|----------------------------|-------------------------|
| 1 | 585.020,805 386.880,597 | 2 | 585.007,979 386.872,925 | 14.945 |
| 2 | 585.007,979 386.872,925 | 3 | 585.011,24 386.862,592 | 10.835 |

| Punct început | X / Y | Punct sfârșit | X / Y | Lungime segment (** (m) |
|---------------|----------------------------|---------------|----------------------------|-------------------------|
| 3 | 585.011,24 386.862,592 | 4 | 585.015,958 386.842,973 | 20.178 |
| 4 | 585.015,958 386.842,973 | 5 | 585.025,77 386.809,493 | 34.888 |
| 5 | 585.025,77 386.809,493 | 6 | 585.028,205 386.800,582 | 9.238 |
| 6 | 585.028,205 386.800,582 | 7 | 585.028,961 386.797,814 | 2.869 |
| 7 | 585.028,961 386.797,814 | 8 | 585.029,45 386.796,026 | 1.854 |
| 8 | 585.029,45 386.796,026 | 9 | 585.037,401 386.766,93 | 30.163 |
| 9 | 585.037,401 386.766,93 | 10 | 585.050,369 386.770,847 | 13.547 |
| 10 | 585.050,369 386.770,847 | 11 | 585.046,667 386.784,401 | 14.05 |
| 11 | 585.046,667 386.784,401 | 12 | 585.042,215 386.799,758 | 15.989 |
| 12 | 585.042,215 386.799,758 | 13 | 585.038,689 386.811,813 | 12.56 |
| 13 | 585.038,689 386.811,813 | 14 | 585.034,753 386.824,691 | 13.466 |
| 14 | 585.034,753 386.824,691 | 15 | 585.029,455 386.847,245 | 23.168 |
| 15 | 585.029,455 386.847,245 | 16 | 585.022,822 386.872,884 | 26.483 |
| 16 | 585.022,822 386.872,884 | 1 | 585.020,805 386.880,597 | 7.972 |

** Lungimile segmentelor sunt determinate în planul de proiecție Stereo 70 și sunt rotunjite la 1 milimetru.

*** Distanța dintre puncte este formată din segmente cumulate ce sunt mai mici decât valoarea 1 milimetru.



DATE DESPRE IMOBILUL NR. 11024

Oficiul de Cadastru și Publicitate Imobiliară PRAHOVA
Biroul de Cadastru și Publicitate Imobiliară Ploiești

A. Partea I. Descrierea imobilului

TEREN Intravilan

Adresa: Loc. Bucov, Str Mihai Eminescu, Nr. 94, Jud. Prahova, T16, Cc723

| Nr. Crt | Nr cadastral Nr. topografic | Suprafața* (mp) | Observații / Referințe |
|---------|-----------------------------|--------------------------------|---------------------------------------|
| A1 | 25891 | Din acte: 555 Masurata: 557 | Sector cadastral:49 Teren imprejmuit; |

Construcții

| Crt | Nr cadastral Nr. topografic | Adresa | Observații / Referințe |
|------|-----------------------------|--|---|
| A1.1 | 25891-C1 | Loc. Bucov, Str Mihai Eminescu, Nr. 94, Jud. Prahova, T16, Cc723 | Nr. niveluri:1; S. construita la sol:74 mp; S. construita desfasurata:74 mp; Locuinta P, constr. 2005. Ziduri: boltari, acop. tabla. Utilitati: AEGC, in functiune. |
| A1.2 | 25891-C2 | Loc. Bucov, Str Mihai Eminescu, Nr. 94, Jud. Prahova, T16, Cc723 | Nr. niveluri:1; S. construita la sol:27 mp; S. construita desfasurata:27 mp; Anexa (mgz) P, constr. 1982. Ziduri: lemn, acop. tabla ondulata. Utilitati: EE. |
| A1.3 | 25891-C3 | Loc. Bucov, Str Mihai Eminescu, Nr. 94, Jud. Prahova, T16, Cc723 | Nr. niveluri:1; S. construita la sol:9 mp; S. construita desfasurata:9 mp; Anexa (terasa acop) , constr. 1998. Ziduri crm, acop., tabla. Utilitati: EE. |
| A1.4 | 25891-C4 | Loc. Bucov, Str Mihai Eminescu, Nr. 94, Jud. Prahova, T16, Cc723 | Nr. niveluri:1; S. construita la sol:45 mp; S. construita desfasurata:45 mp; Anexa (terasa acop, deschisa) , constr. 1999. Structura lemn, acop. tigla ondulata. Utilitati: EE. |

B. Partea II. Proprietari și acte

| Inscrieri privitoare la dreptul de proprietate și alte drepturi reale | Referințe | |
|--|---|------------|
| 63163 / 18/06/2019 | | |
| Act Notarial nr. 55, din 25/03/2019 emis de NP Dobre Stelorian Daniel (; act administrativ nr 29877 din 26.01.1995, emis de Comisia Jud Prahova;act administrativ nr 573 din 03.06.2019, emis de Primaria Bucov; act administrativ nr seria C.6 NR.071247 din 29.03.1980, emis de Consiliul Popular Ploiesti;hotarare judecatoreasca nr 8214 din 24.10.2005, emis de Judecatoria Ploiesti;act notarial nr 56 din 25.03.2019, emis de NP Dobre Stelorian Daniel;act administrativ nr 572 din 03.06.2019, emis de Primaria Bucov;act administrativ nr 10215 din 30.05.2019, emis de Primaria Bucov;act notarial nr 660 din 25.03.2019, emis de NP Dobre Stelorian Daniel); | | |
| B1 | Intabulare, drept de PROPRIETATEpartaj, dobandit prin Conventie, cota actuala 1/1, cota initiala 1/1 1) PAUN MARIA | A1 |
| B2 | Intabulare, drept de PROPRIETATE, dobandit prin Hotarare Judecatoreasca, cota actuala 1/1, cota initiala 1/1 1) PAUN MARIA 2) PAUN PETRE VIOREL | A1.1 |
| B3 | Intabulare, drept de PROPRIETATEpartaj, dobandit prin Conventie, cota actuala 1/1, cota initiala 1/1 1) PAUN MARIA | A1.2 |
| B4 | Intabulare, drept de PROPRIETATE, dobandit prin Construire, cota actuala 1/1, cota initiala 1/1 1) PAUN PETRE VIOREL 2) PAUN MARIA | A1.3, A1.4 |

C. Partea III. SARCINI .

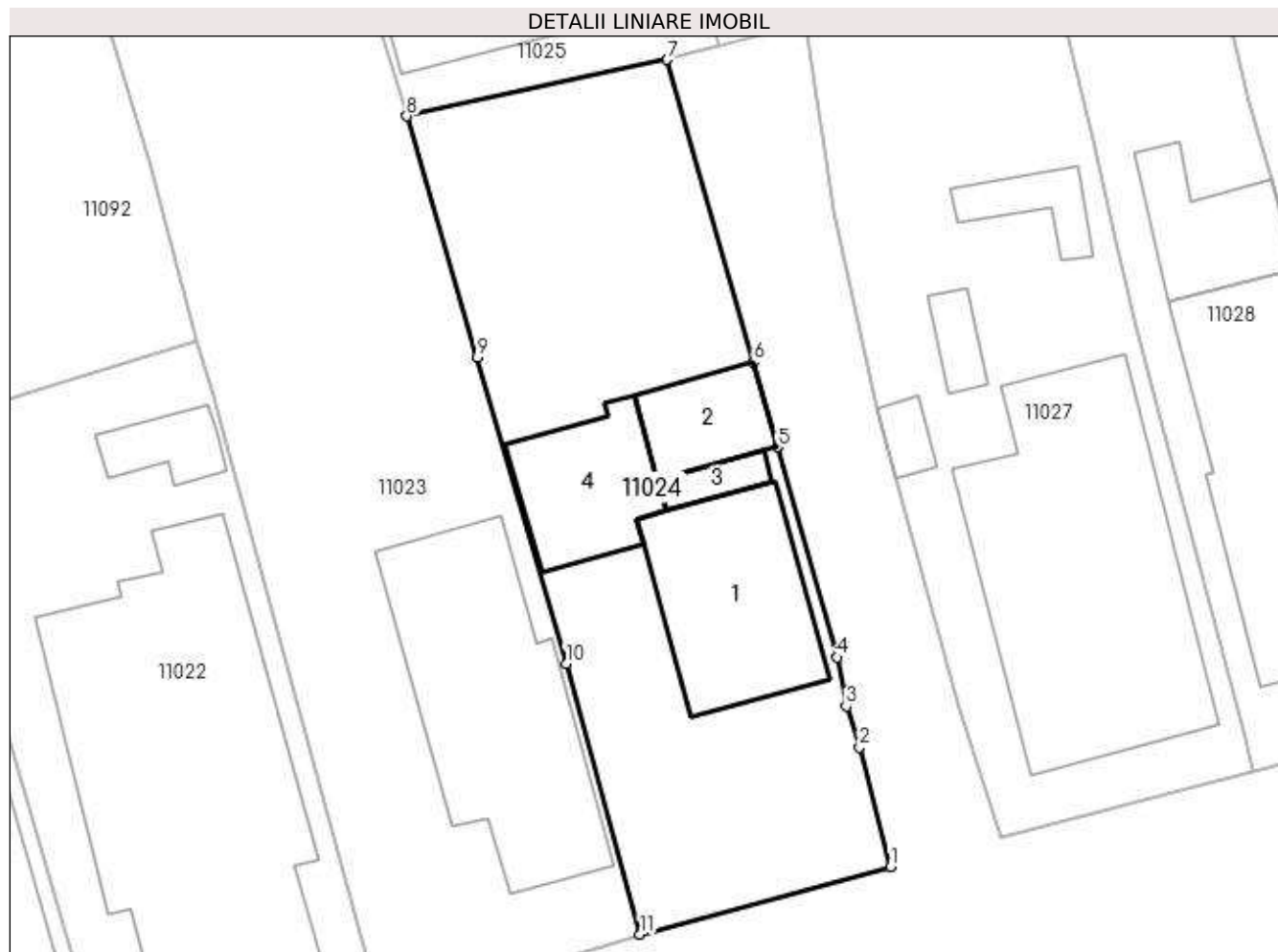
| Inscrieri privind dezmembramintele dreptului de proprietate, drepturi reale de garanție și sarcini | Referințe |
|--|-----------|
| NU SUNT | |

Anexa Nr. 1 La Partea I

Teren

| Nr cadastral | Suprafața (mp)* | Observații / Referințe |
|--------------|--------------------------------|------------------------|
| 25891 | Din acte: 555 Masurata: 557 | |

* Suprafața este determinată în planul de proiecție Stereo 70.



Date referitoare la teren

| Crt | Categorie folosință | Intra vilan | Suprafața (mp) | Tarla | Parcelă | Nr. topo | Observații / Referințe |
|-----|---------------------|-------------|----------------|-------|---------|----------|------------------------|
| 1 | curți constructii | DA | 557 | 16 | 723 | - | TDI, imprejmuit. |

Date referitoare la construcții

| Crt | Număr | Destinație construcție | Supraf. (mp) | Situație juridică | Observații / Referințe |
|------|----------|-------------------------|--------------|-------------------|---|
| A1.1 | 25891-C1 | construcții de locuințe | 74 | Cu acte | Nr. niveluri:1; S. construita la sol:74 mp; S. construita desfasurata:74 mp; Locuinta P, constr. 2005. Ziduri: boltari, acop. tabla. Utilitati: AEGC, in functiune. |
| A1.2 | 25891-C2 | construcții anexa | 27 | Cu acte | Nr. niveluri:1; S. construita la sol:27 mp; S. construita desfasurata:27 mp; Anexa (mgz) P, constr. 1982. Ziduri: lemn, acop. tabla ondulata. Utilitati: EE. |
| A1.3 | 25891-C3 | construcții anexa | 9 | Cu acte | Nr. niveluri:1; S. construita la sol:9 mp; S. construita desfasurata:9 mp; Anexa (terasa acop) , constr. 1998. Ziduri crm, acop., tabla. Utilitati: EE. |
| A1.4 | 25891-C4 | construcții anexa | 45 | Cu acte | Nr. niveluri:1; S. construita la sol:45 mp; S. construita desfasurata:45 mp; Anexa (terasa acop, deschisa) , constr. 1999. Structura lemn, acop. tigla ondulata. Utilitati: EE. |

Lungime Segmente

1) Valorile lungimilor segmentelor sunt obținute din proiecție în plan.

| Punct început | X / Y | Punct sfârșit | X / Y | Lungime segment (** (m) |
|---------------|----------------------------|---------------|----------------------------|-------------------------|
| 1 | 585.062,909 386.774,223 | 2 | 585.061,363 386.780,218 | 6.191 |
| 2 | 585.061,363 386.780,218 | 3 | 585.060,696 386.782,264 | 2.152 |
| 3 | 585.060,696 386.782,264 | 4 | 585.060,258 386.784,713 | 2.488 |
| 4 | 585.060,258 386.784,713 | 5 | 585.057,258 386.795,245 | 10.951 |
| 5 | 585.057,258 386.795,245 | 6 | 585.056,046 386.799,498 | 4.422 |
| 6 | 585.056,046 386.799,498 | 7 | 585.051,732 386.814,643 | 15.747 |
| 7 | 585.051,732 386.814,643 | 8 | 585.038,689 386.811,813 | 13.346 |
| 8 | 585.038,689 386.811,813 | 9 | 585.042,215 386.799,758 | 12.56 |
| 9 | 585.042,215 386.799,758 | 10 | 585.046,667 386.784,401 | 15.989 |
| 10 | 585.046,667 386.784,401 | 11 | 585.050,369 386.770,847 | 14.05 |
| 11 | 585.050,369 386.770,847 | 1 | 585.062,909 386.774,223 | 12.986 |

** Lungimile segmentelor sunt determinate în planul de proiecție Stereo 70 și sunt rotunjite la 1 milimetru.

*** Distanța dintre puncte este formată din segmente cumulate ce sunt mai mici decât valoarea 1 milimetru.

**DATE DESPRE IMOBILUL NR. 11025**

Oficiul de Cadastru și Publicitate Imobiliară PRAHOVA
Biroul de Cadastru și Publicitate Imobiliară Ploiești

A. Partea I. Descrierea imobilului

TEREN Intravilan

Adresa: Loc. Bucov, Str Mihai Eminescu, Nr. 92, Jud. Prahova

| Nr. Crt | Nr cadastral Nr. topografic | Suprafața* (mp) | Observații / Referințe |
|---------|-----------------------------|--------------------------------|---------------------------------------|
| A1 | | Din acte: 452 Masurata: 584 | Sector cadastral:49 Teren imprejmuit; |

Construcții

| Crt | Nr cadastral Nr. topografic | Adresa | Observații / Referințe |
|------|-----------------------------|---|---|
| A1.1 | -C1 | Loc. Bucov, Str Mihai Eminescu, Nr. 92, Jud. Prahova | Nr. niveluri:1; S. construita la sol:134 mp; |
| A1.2 | -C2 | Loc. Bucov, Str Mihai Eminescu, Nr. 92, Jud. Prahova | Nr. niveluri:1; S. construita la sol:22 mp; S. construita desfasurata:230 mp; |

B. Partea II. Proprietari și acte

| Inscrieri privitoare la dreptul de proprietate și alte drepturi reale | | Referințe |
|--|--|----------------|
| / | | |
| Act Notarial nr. 2422, din 25/03/1974 emis de NOTAR DE STAT MUNTEANU MARIA (CONTRACT DE VANZARE-CUMPARARE; TP NR. 18974/31.05.1994, EMIS DE CJPSDP PRAHOVA); | | |
| B1 | Intabulare, drept de PROPRIETATE, dobandit prin Conventie, cota actuala 1/2, cota initiala 1/2 1) ALDEA CRISTINA | A1, A1.1, A1.2 |
| Act Notarial nr. 681, din 25/10/1996 emis de NP POPESCU VIORICA (CERTIFICAT DE MOSTENITOR; TP NR. 18974/31.05.1994, EMIS DE CJPSDP PRAHOVA); | | |
| B2 | Intabulare, drept de PROPRIETATE, dobandit prin Succesiune, cota actuala 1/8, cota initiala 1/8 1) ALDEA CRISTINA | A1, A1.1, A1.2 |
| B3 | Intabulare, drept de PROPRIETATE, dobandit prin Succesiune, cota actuala 1/4, cota initiala 1/4 1) ALDEA MIHAI | A1, A1.1, A1.2 |
| B4 | Intabulare, drept de PROPRIETATE, dobandit prin Succesiune, cota actuala 1/8, cota initiala 1/8 1) ALDEA MARIAN | A1, A1.1, A1.2 |
| B5 | Intabulare, drept de PROPRIETATE, dobandit prin Succesiune, cota actuala 1/8, cota initiala 1/8 1) BICIIN ELENA | A1, A1.1, A1.2 |

C. Partea III. SARCINI .

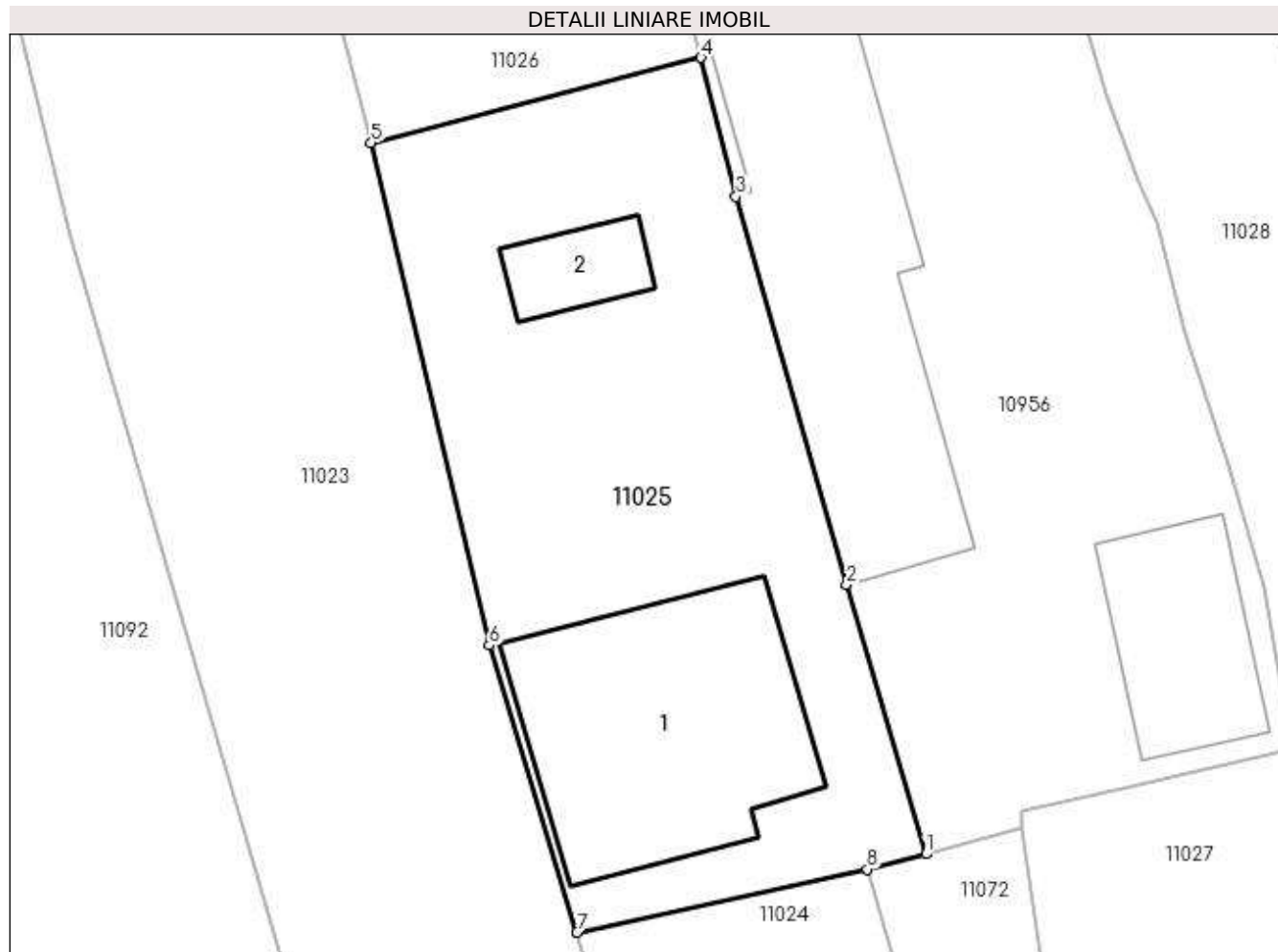
| Inscrieri privind dezmembramintele dreptului de proprietate, drepturi reale de garanție și sarcini | Referințe |
|--|-----------|
| NU SUNT | |

Anexa Nr. 1 La Partea I

Teren

| Nr cadastral | Suprafața (mp)* | Observații / Referințe |
|--------------|--------------------------------|------------------------|
| | Din acte: 452 Masurata: 584 | |

* Suprafața este determinată în planul de proiecție Stereo 70.



Date referitoare la teren

| Crt | Categorie folosință | Intra vilan | Suprafața (mp) | Tarla | Parcelă | Nr. topo | Observații / Referințe |
|-----|---------------------|-------------|----------------|-------|---------|----------|------------------------|
| 1 | curți constructii | DA | 584 | 16 | 718 | - | |

Date referitoare la construcții

| Crt | Număr | Destinație construcție | Supraf. (mp) | Situație juridică | Observații / Referințe |
|------|-------|-------------------------|------------------------------|-------------------|---|
| A1.1 | -C1 | construcții de locuințe | Din acte: 0 Masurata: 134 | Cu acte | Nr. niveluri:1; S. construita la sol:134 mp; |
| A1.2 | -C2 | construcții anexa | Din acte: 0 Masurata: 22 | Cu acte | Nr. niveluri:1; S. construita la sol:22 mp; S. construita desfasurata:230 mp; |

Lungime Segmente

1) Valorile lungimilor segmentelor sunt obținute din proiecție în plan.

| Punct început | X / Y | Punct sfârșit | X / Y | Lungime segment (** (m) |
|---------------|----------------------------|---------------|----------------------------|-------------------------|
| 1 | 585.054,356 386.815,333 | 2 | 585.050,796 386.827,42 | 12.6 |
| 2 | 585.050,796 386.827,42 | 3 | 585.045,829 386.844,854 | 18.128 |

| Punct început | X / Y | Punct sfârșit | X / Y | Lungime segment (** (m) |
|---------------|----------------------------|---------------|----------------------------|-------------------------|
| 3 | 585.045,829 386.844,854 | 4 | 585.044,251 386.851,073 | 6.416 |
| 4 | 585.044,251 386.851,073 | 5 | 585.029,455 386.847,245 | 15.283 |
| 5 | 585.029,455 386.847,245 | 6 | 585.034,753 386.824,691 | 23.168 |
| 6 | 585.034,753 386.824,691 | 7 | 585.038,689 386.811,813 | 13.466 |
| 7 | 585.038,689 386.811,813 | 8 | 585.051,732 386.814,643 | 13.346 |
| 8 | 585.051,732 386.814,643 | 1 | 585.054,356 386.815,333 | 2.713 |

** Lungimile segmentelor sunt determinate în planul de proiecție Stereo 70 și sunt rotunjite la 1 milimetru.

*** Distanța dintre puncte este formată din segmente cumulate ce sunt mai mici decât valoarea 1 milimetru.

**DATE DESPRE IMOBILUL NR. 11026**

Oficiul de Cadastru și Publicitate Imobiliară PRAHOVA
Biroul de Cadastru și Publicitate Imobiliară Ploiești

A. Partea I. Descrierea imobilului

TEREN Intravilan

Adresa: Loc. Bucov, Jud. Prahova

| Nr. Crt | Nr cadastral Nr. topografic | Suprafața* (mp) | Observații / Referințe |
|---------|-----------------------------|--------------------------------|---------------------------------------|
| A1 | | Din acte: 298 Masurata: 540 | Sector cadastral:49 Teren imprejmuit; |

B. Partea II. Proprietari și acte

| Inscrieri privitoare la dreptul de proprietate și alte drepturi reale | | Referințe |
|--|---|-----------|
| / | | |
| Act Administrativ nr. 3291, din 10/05/1994 emis de CJSDPAT PRAHOVA (TITLU DE PROPRIETATE;); | | |
| B1 | Intabulare, drept de PROPRIETATE, dobandit prin Constituire, cota actuala 1/1, cota initiala 1/1 1) ZIDARU ION | A1 |

C. Partea III. SARCINI .

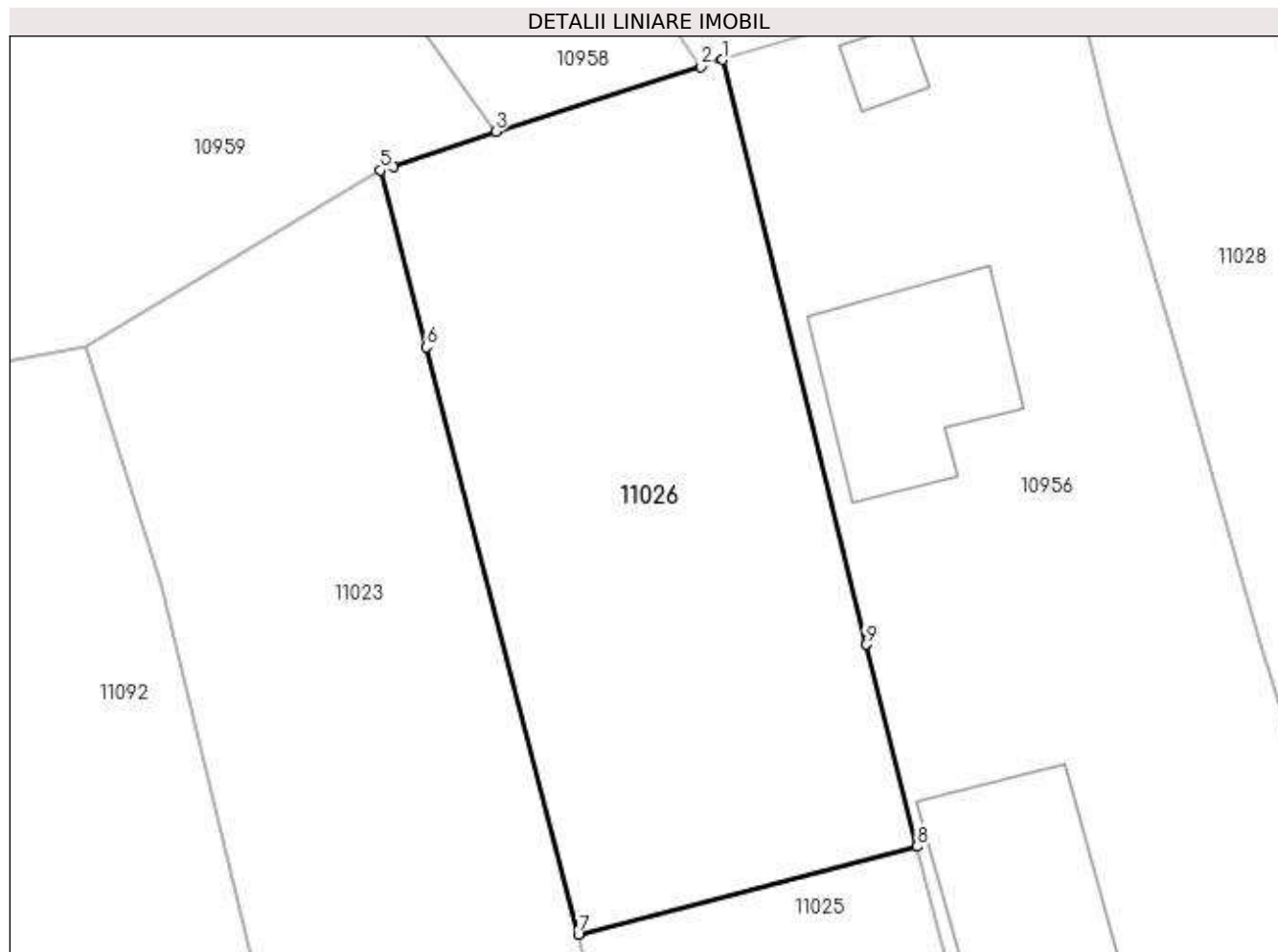
| Inscrieri privind dezmembramintele dreptului de proprietate, drepturi reale de garanție și sarcini | Referințe |
|--|-----------|
| NU SUNT | |

Anexa Nr. 1 La Partea I

Teren

| | | |
|--------------|--------------------------------|------------------------|
| Nr cadastral | Suprafața (mp)* | Observații / Referințe |
| | Din acte: 298 Masurata: 540 | |

* Suprafața este determinată în planul de proiecție Stereo 70.



Date referitoare la teren

| Crt | Categorie folosință | Intra vilan | Suprafața (mp) | Tarla | Parcelă | Nr. topo | Observații / Referințe |
|-----|---------------------|-------------|----------------|-------|---------|----------|------------------------|
| 1 | arabil | DA | 540 | 16 | 717 | - | |

Lungime Segmente

1) Valorile lungimilor segmentelor sunt obținute din proiecție în plan.

| Punct început | X / Y | Punct sfârșit | X / Y | Lungime segment (** (m) |
|---------------|----------------------------|---------------|----------------------------|-------------------------|
| 1 | 585.035,77 386.885,432 | 2 | 585.034,821 386.885,134 | 0.995 |
| 2 | 585.034,821 386.885,134 | 3 | 585.025,851 386.882,294 | 9.409 |
| 3 | 585.025,851 386.882,294 | 4 | 585.021,374 386.880,781 | 4.726 |
| 4 | 585.021,374 386.880,781 | 5 | 585.020,805 386.880,597 | 0.598 |
| 5 | 585.020,805 386.880,597 | 6 | 585.022,822 386.872,884 | 7.972 |

| Punct început | X / Y | Punct sfârşit | X / Y | Lungime segment (** (m) |
|---------------|----------------------------|---------------|----------------------------|-------------------------|
| 6 | 585.022,822 386.872,884 | 7 | 585.029,455 386.847,245 | 26.483 |
| 7 | 585.029,455 386.847,245 | 8 | 585.044,251 386.851,073 | 15.283 |
| 8 | 585.044,251 386.851,073 | 9 | 585.042,011 386.859,899 | 9.106 |
| 9 | 585.042,011 386.859,899 | 1 | 585.035,77 386.885,432 | 26.285 |

** Lungimile segmentelor sunt determinate în planul de proiecție Stereo 70 și sunt rotunjite la 1 milimetru.

*** Distanța dintre puncte este formată din segmente cumulate ce sunt mai mici decât valoarea 1 milimetru.

**DATE DESPRE IMOBILUL NR. 11027**

Oficiul de Cadastru și Publicitate Imobiliară PRAHOVA
Biroul de Cadastru și Publicitate Imobiliară Ploiești

A. Partea I. Descrierea imobilului

TEREN Intravilan

Adresa: Loc. Bucov, Str Mihai Eminescu, Nr. 84, Jud. Prahova

| Nr. Crt | Nr cadastral Nr. topografic | Suprafața* (mp) | Observații / Referințe |
|---------|-----------------------------|--------------------------------|---------------------------------------|
| A1 | | Din acte: 500 Masurata: 567 | Sector cadastral:49 Teren imprejmuit; |

Construcții

| Crt | Nr cadastral Nr. topografic | Adresa | Observații / Referințe |
|------|-----------------------------|--|--|
| A1.1 | -C1 | Loc. Bucov, Str Mihai Eminescu, Nr. 84, Jud. Prahova | Nr. niveluri:1; S. construita la sol:177 mp; S. construita desfasurata:177 mp; |
| A1.2 | -C2 | Loc. Bucov, Str Mihai Eminescu, Nr. 84, Jud. Prahova | Nr. niveluri:1; S. construita la sol:16 mp; S. construita desfasurata:16 mp; |
| A1.3 | -C3 | Loc. Bucov, Str Mihai Eminescu, Nr. 84, Jud. Prahova | Nr. niveluri:1; S. construita la sol:10 mp; S. construita desfasurata:10 mp; |
| A1.4 | -C4 | Loc. Bucov, Str Mihai Eminescu, Nr. 84, Jud. Prahova | Nr. niveluri:1; S. construita la sol:8 mp; S. construita desfasurata:9 mp; |

B. Partea II. Proprietari și acte

| Inscrieri privitoare la dreptul de proprietate și alte drepturi reale | Referințe | |
|---|---|------------------------|
| / | | |
| Act Administrativ nr. 29812, din 10/11/1994 emis de CJSDPAT PRAHOVA (TITLU DE PROPRIETATE;); | | |
| B1 | Intabulare, drept de PROPRIETATE, dobandit prin Reconstituire, cota actuala 1/1, cota initiala 1/1 1) ZAHARIA TUDOR 2) ZAHARIA MARIA 3) ZAHARIA SPIREA | A1 |
| Act Administrativ nr. 12387, din 19/05/2023 emis de PRIMARIA COMUNEI BUCOV (ADEVERINTA;); | | |
| B2 | Intabulare, drept de PROPRIETATE, dobandit prin Construire, cota actuala 1/1, cota initiala 1/1 1) ZAHARIA SPIREA 2) ZAHARIA TUDOR 3) ZAHARIA MARIA | A1.1, A1.2, A1.3, A1.4 |

C. Partea III. SARCINI .

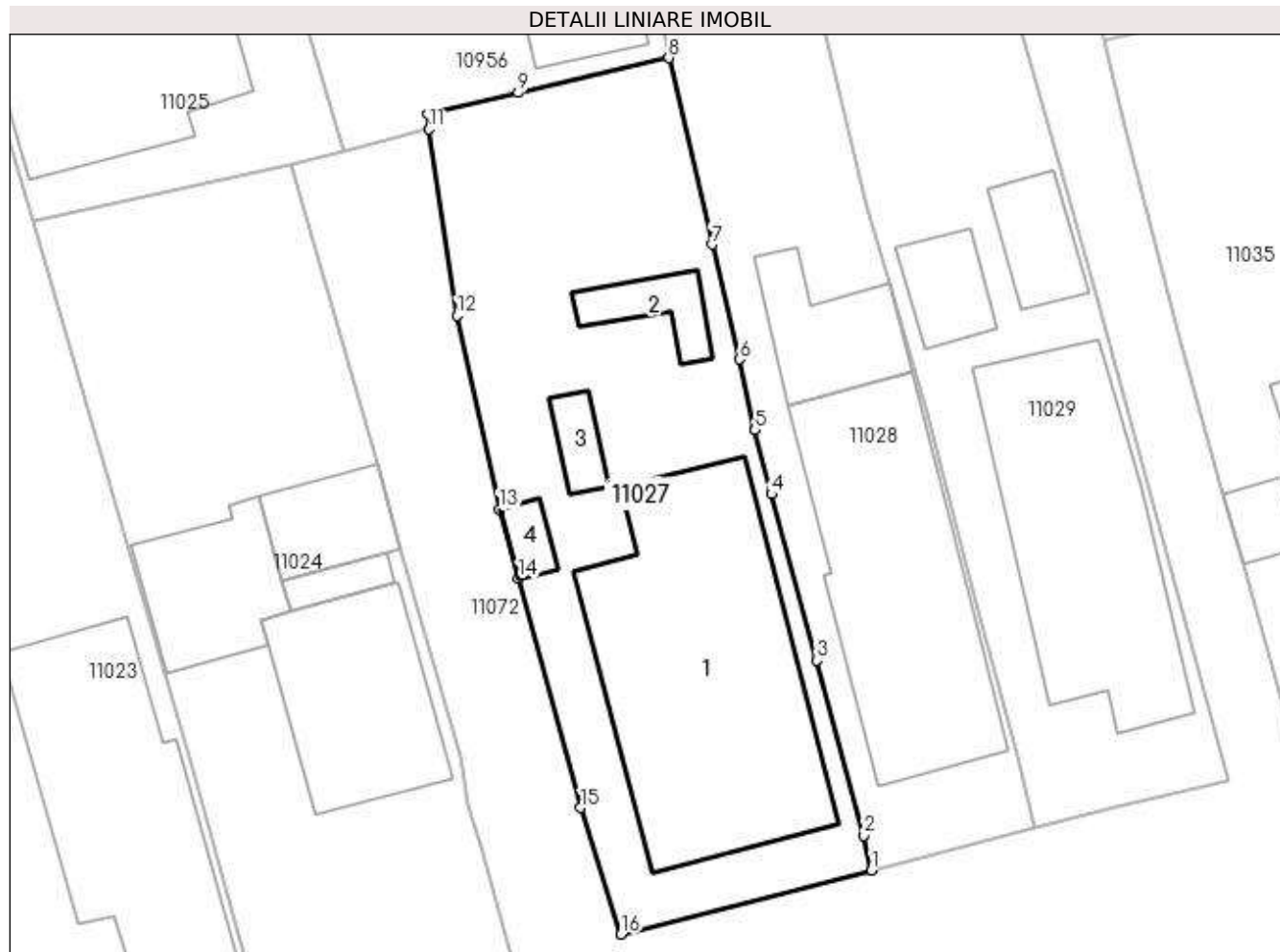
| Inscrieri privind dezmembramintele dreptului de proprietate, drepturi reale de garanție și sarcini | Referințe |
|--|-----------|
| NU SUNT | |

Anexa Nr. 1 La Partea I

Teren

| Nr cadastral | Suprafața (mp)* | Observații / Referințe |
|--------------|--------------------------------|------------------------|
| | Din acte: 500 Masurata: 567 | |

* Suprafața este determinată în planul de proiecție Stereo 70.



Date referitoare la teren

| Crt | Categorie folosință | Intra vilan | Suprafața (mp) | Tarla | Parcelă | Nr. topo | Observații / Referințe |
|-----|---------------------|-------------|----------------|-------|---------|----------|------------------------|
| 1 | curți constructii | DA | 567 | 16 | 714 | - | |

Date referitoare la construcții

| Crt | Număr | Destinație construcție | Supraf. (mp) | Situație juridică | Observații / Referințe |
|------|-------|-------------------------|------------------------------|-------------------|--|
| A1.1 | -C1 | construcții de locuințe | Din acte: 0 Masurata: 177 | Cu acte | Nr. niveluri:1; S. construita la sol:177 mp; S. construita desfasurata:177 mp; |
| A1.2 | -C2 | construcții anexa | Din acte: 0 Masurata: 16 | Cu acte | Nr. niveluri:1; S. construita la sol:16 mp; S. construita desfasurata:16 mp; |
| A1.3 | -C3 | construcții anexa | Din acte: 0 Masurata: 10 | Cu acte | Nr. niveluri:1; S. construita la sol:10 mp; S. construita desfasurata:10 mp; |
| A1.4 | -C4 | construcții anexa | Din acte: 0 Masurata: 8 | Cu acte | Nr. niveluri:1; S. construita la sol:8 mp; S. construita desfasurata:9 mp; |

Lungime Segmente

1) Valorile lungimilor segmentelor sunt obținute din proiecție în plan.

| Punct început | X / Y | Punct sfârșit | X / Y | Lungime segment (** (m) |
|---------------|-------|---------------|-------|-------------------------|
|---------------|-------|---------------|-------|-------------------------|

| Punct început | X / Y | Punct sfârșit | X / Y | Lungime segment (** (m) |
|---------------|----------------------------|---------------|----------------------------|-------------------------|
| 1 | 585.081,094 386.778,967 | 2 | 585.080,716 386.780,723 | 1.796 |
| 2 | 585.080,716 386.780,723 | 3 | 585.078,322 386.789,587 | 9.182 |
| 3 | 585.078,322 386.789,587 | 4 | 585.076,035 386.798,012 | 8.73 |
| 4 | 585.076,035 386.798,012 | 5 | 585.075,199 386.801,241 | 3.335 |
| 5 | 585.075,199 386.801,241 | 6 | 585.074,405 386.804,823 | 3.669 |
| 6 | 585.074,405 386.804,823 | 7 | 585.073,021 386.810,644 | 5.983 |
| 7 | 585.073,021 386.810,644 | 8 | 585.070,835 386.820,076 | 9.682 |
| 8 | 585.070,835 386.820,076 | 9 | 585.063,208 386.818,308 | 7.829 |
| 9 | 585.063,208 386.818,308 | 10 | 585.058,631 386.817,247 | 4.698 |
| 10 | 585.058,631 386.817,247 | 11 | 585.058,677 386.816,468 | 0.78 |
| 11 | 585.058,677 386.816,468 | 12 | 585.060,1 386.807,032 | 9.543 |
| 12 | 585.060,1 386.807,032 | 13 | 585.062,248 386.797,208 | 10.056 |
| 13 | 585.062,248 386.797,208 | 14 | 585.063,224 386.793,727 | 3.615 |
| 14 | 585.063,224 386.793,727 | 15 | 585.066,37 386.782,138 | 12.008 |
| 15 | 585.066,37 386.782,138 | 16 | 585.068,406 386.775,732 | 6.722 |
| 16 | 585.068,406 386.775,732 | 1 | 585.081,094 386.778,967 | 13.094 |

** Lungimile segmentelor sunt determinate în planul de proiecție Stereo 70 și sunt rotunjite la 1 milimetru.

*** Distanța dintre puncte este formată din segmente cumulate ce sunt mai mici decât valoarea 1 milimetru.

**DATE DESPRE IMOBILUL NR. 11028**

Oficiul de Cadastru și Publicitate Imobiliară PRAHOVA
Biroul de Cadastru și Publicitate Imobiliară Ploiești

A. Partea I. Descrierea imobilului

TEREN Intravilan

Adresa: Loc. Bucov, Str Mihai Eminescu, Nr. 82, Jud. Prahova

| Nr. Crt | Nr cadastral Nr. topografic | Suprafața* (mp) | Observații / Referințe |
|---------|-----------------------------|--------------------------------|---------------------------------------|
| A1 | 24292 | Din acte: 983 Masurata: 957 | Sector cadastral:49 Teren imprejmuit; |

Construcții

| Crt | Nr cadastral Nr. topografic | Adresa | Observații / Referințe |
|------|-----------------------------|--|--|
| A1.1 | 24292-C1 | Loc. Bucov, Str Mihai Eminescu, Nr. 82, Jud. Prahova | Nr. niveluri:1; S. construita la sol:133 mp; S. construita desfasurata:133 mp; |
| A1.2 | 24292-C2 | Loc. Bucov, Str Mihai Eminescu, Nr. 82, Jud. Prahova | Nr. niveluri:1; S. construita la sol:37 mp; S. construita desfasurata:37 mp; |

B. Partea II. Proprietari și acte

| Inscrieri privitoare la dreptul de proprietate și alte drepturi reale | | Referințe |
|---|---|------------|
| 123939 / 11/12/2015 | | |
| Act Notarial nr. 4383, din 10/12/2015 emis de NP Neculae Aurelian (; act notarial nr. 1/14-01-2016 emis de Neculae Aurelian); | | |
| B5 | Inscrierea posesiei, drept de PROPRIETATE, dobandit prin Lege, cota actuala 1/1, cota initiala 1/1 1) BOCANU ALEXANDRU 2) BOCANU ELENA | A1 |
| B6 | Intabulare, drept de PROPRIETATE cumparare ca bun comun, dobandit prin Conventie, cota actuala 1/1, cota initiala 1/1 1) BOCANU ALEXANDRU 2) BOCANU ELENA | A1.1, A1.2 |

C. Partea III. SARCINI

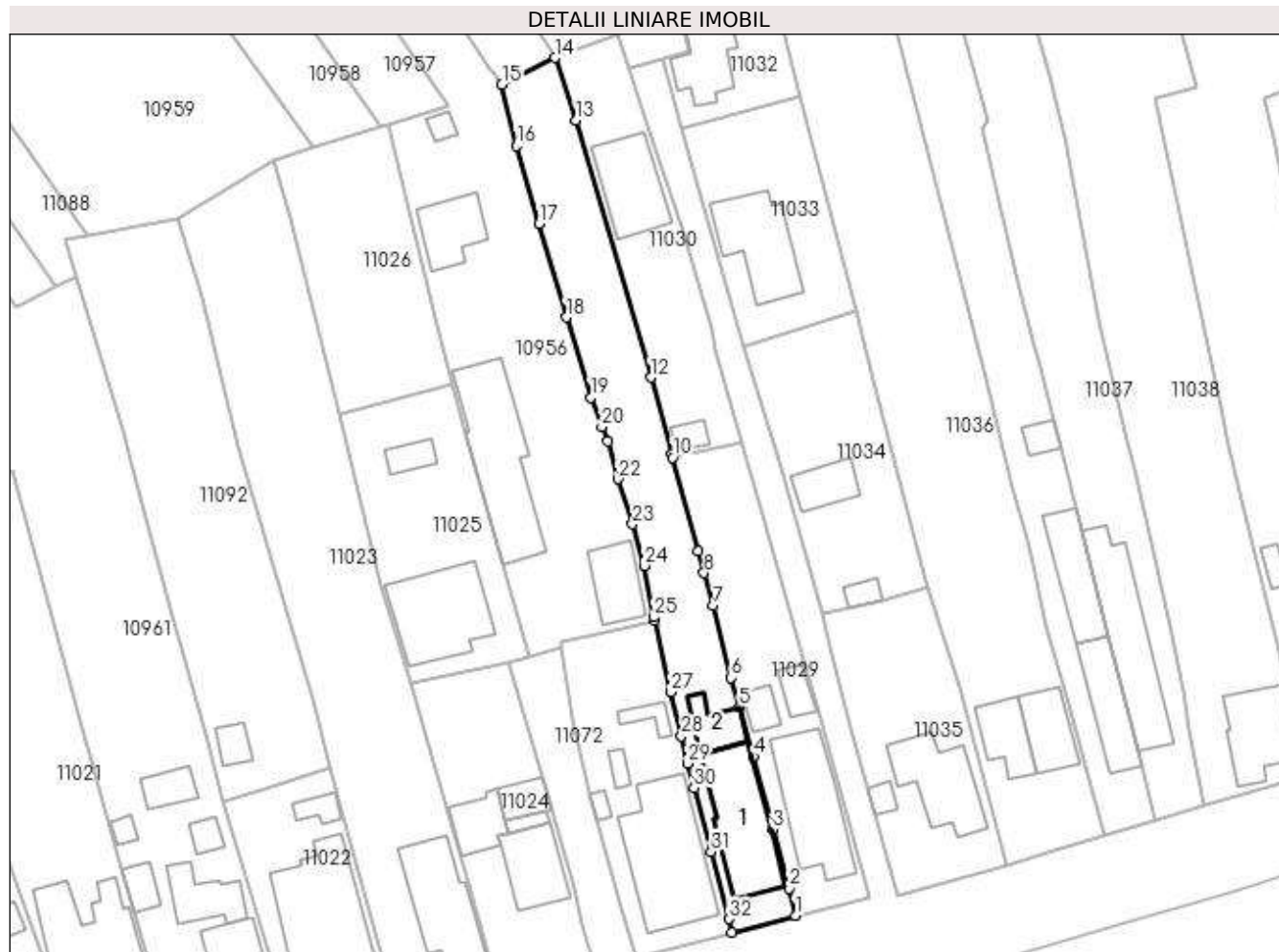
| Inscrieri privind dezmembramintele dreptului de proprietate, drepturi reale de garanție și sarcini | | Referințe |
|---|--|----------------|
| 123939 / 11/12/2015 | | |
| Act Notarial nr. 4383, din 10/12/2015 emis de NP Neculae Aurelian (; act notarial nr. 1/14-01-2016 emis de Neculae Aurelian); | | |
| C1 | Intabulare, drept de UZUFRACT VIAGER, cota actuala 1/1, cota initiala 1/1 1) BOCANU MARIA | A1, A1.1, A1.2 |
| C2 | Intabulare, drept de IPOTECA LEGALA, Valoare:0 reprezentand contravaloarea intretinerii, cota actuala 1/1, cota initiala 1/1 1) BOCANU MARIA | A1, A1.1, A1.2 |

Anexa Nr. 1 La Partea I

Teren

| Nr cadastral | Suprafața (mp)* | Observații / Referințe |
|--------------|--------------------------------|------------------------|
| 24292 | Din acte: 983 Masurata: 957 | |

* Suprafața este determinată în planul de proiecție Stereo 70.



Date referitoare la teren

| Crt | Categorie folosință | Intravilan | Suprafața (mp) | Tarla | Parcelă | Nr. topo | Observații / Referințe |
|-----|---------------------|------------|----------------|-------|---------|----------|------------------------|
| 1 | curți constructii | DA | 413 | 16 | 712 | - | |
| 2 | arabil | DA | 544 | 16 | 712 | - | |

Date referitoare la construcții

| Crt | Număr | Destinație construcție | Supraf. (mp) | Situație juridică | Observații / Referințe |
|------|----------|-------------------------|------------------------------|-------------------|--|
| A1.1 | 24292-C1 | construcții de locuințe | Din acte: 0 Masurata: 133 | Cu acte | Nr. niveluri:1; S. construita la sol:133 mp; S. construita desfasurata:133 mp; |
| A1.2 | 24292-C2 | construcții anexa | Din acte: 0 Masurata: 37 | Cu acte | Nr. niveluri:1; S. construita la sol:37 mp; S. construita desfasurata:37 mp; |

Lungime Segmente

1) Valorile lungimilor segmentelor sunt obținute din proiecție în plan.

| Punct început | X / Y | Punct sfârșit | X / Y | Lungime segment (** (m)) |
|---------------|--------------------------|---------------|----------------------------|--------------------------|
| 1 | 585.089,4 386.781,171 | 2 | 585.088,543 386.784,753 | 3.683 |

| Punct început | X / Y | Punct sfârșit | X / Y | Lungime segment (** (m)) |
|---------------|----------------------------|---------------|----------------------------|--------------------------|
| 2 | 585.088,543 386.784,753 | 3 | 585.086,436 386.792,493 | 8.022 |

| Punct început | X / Y | Punct sfârșit | X / Y | Lungime segment (** (m)) |
|---------------|----------------------------|---------------|----------------------------|--------------------------|
| 3 | 585.086,436 386.792,493 | 4 | 585.083,933 386.802,11 | 9.937 |
| 5 | 585.082,014 386.808,701 | 6 | 585.080,89 386.812,521 | 3.982 |
| 7 | 585.078,619 386.821,977 | 8 | 585.077,378 386.826,311 | 4.508 |
| 9 | 585.076,593 386.829,196 | 10 | 585.073,248 386.841,496 | 12.747 |
| 11 | 585.073,118 386.841,973 | 12 | 585.070,376 386.852,053 | 10.446 |
| 13 | 585.060,534 386.885,964 | 14 | 585.057,739 386.894,166 | 8.665 |
| 15 | 585.050,765 386.890,64 | 16 | 585.052,658 386.882,561 | 8.298 |
| 17 | 585.055,677 386.872,313 | 18 | 585.059,245 386.859,972 | 12.846 |
| 19 | 585.062,489 386.849,432 | 20 | 585.063,906 386.845,541 | 4.141 |
| 21 | 585.064,706 386.843,662 | 22 | 585.066,014 386.838,68 | 5.151 |
| 23 | 585.067,95 386.832,759 | 24 | 585.069,541 386.827,278 | 5.707 |
| 25 | 585.070,743 386.820,472 | 26 | 585.070,835 386.820,076 | 0.407 |
| 27 | 585.073,021 386.810,644 | 28 | 585.074,405 386.804,823 | 5.983 |
| 29 | 585.075,199 386.801,241 | 30 | 585.076,035 386.798,012 | 3.335 |
| 31 | 585.078,322 386.789,587 | 32 | 585.080,716 386.780,723 | 9.182 |
| 33 | 585.081,094 386.778,967 | 1 | 585.089,4 386.781,171 | 8.593 |

| Punct început | X / Y | Punct sfârșit | X / Y | Lungime segment (** (m)) |
|---------------|----------------------------|---------------|----------------------------|--------------------------|
| 4 | 585.083,933 386.802,11 | 5 | 585.082,014 386.808,701 | 6.865 |
| 6 | 585.080,89 386.812,521 | 7 | 585.078,619 386.821,977 | 9.725 |
| 8 | 585.077,378 386.826,311 | 9 | 585.076,593 386.829,196 | 2.99 |
| 10 | 585.073,248 386.841,496 | 11 | 585.073,118 386.841,973 | 0.494 |
| 12 | 585.070,376 386.852,053 | 13 | 585.060,534 386.885,964 | 35.31 |
| 14 | 585.057,739 386.894,166 | 15 | 585.050,765 386.890,64 | 7.815 |
| 16 | 585.052,658 386.882,561 | 17 | 585.055,677 386.872,313 | 10.683 |
| 18 | 585.059,245 386.859,972 | 19 | 585.062,489 386.849,432 | 11.028 |
| 20 | 585.063,906 386.845,541 | 21 | 585.064,706 386.843,662 | 2.042 |
| 22 | 585.066,014 386.838,68 | 23 | 585.067,95 386.832,759 | 6.229 |
| 24 | 585.069,541 386.827,278 | 25 | 585.070,743 386.820,472 | 6.911 |
| 26 | 585.070,835 386.820,076 | 27 | 585.073,021 386.810,644 | 9.682 |
| 28 | 585.074,405 386.804,823 | 29 | 585.075,199 386.801,241 | 3.669 |
| 30 | 585.076,035 386.798,012 | 31 | 585.078,322 386.789,587 | 8.73 |
| 32 | 585.080,716 386.780,723 | 33 | 585.081,094 386.778,967 | 1.796 |

** Lungimile segmentelor sunt determinate în planul de proiecție Stereo 70 și sunt rotunjite la 1 milimetru.

*** Distanța dintre puncte este formată din segmente cumulate ce sunt mai mici decât valoarea 1 milimetru.

**DATE DESPRE IMOBILUL NR. 11029**

Oficiul de Cadastru și Publicitate Imobiliară PRAHOVA
Biroul de Cadastru și Publicitate Imobiliară Ploiești

A. Partea I. Descrierea imobilului

TEREN Intravilan

Adresa: Loc. Bucov, Str Mihai Eminescu, Nr. 80, Jud. Prahova, Lot 2

| Nr. Crt | Nr cadastral Nr. topografic | Suprafața* (mp) | Observații / Referințe |
|---------|-----------------------------|-----------------|---------------------------------------|
| A1 | 24298 | 606 | Sector cadastral:49 Teren imprejmuit; |

Construcții

| Crt | Nr cadastral Nr. topografic | Adresa | Observații / Referințe |
|------|-----------------------------|---|--|
| A1.1 | 24298-C1 | Loc. Bucov, Str Mihai Eminescu, Nr. 80, Jud. Prahova, Lot 2 | Nr. niveluri:1; S. construita la sol:129 mp; Constructie parter; Sconstruita = 129 mp. |
| A1.2 | 24298-C2 | Loc. Bucov, Str Mihai Eminescu, Nr. 80, Jud. Prahova, Lot 2 | Nr. niveluri:1; S. construita la sol:22 mp; |
| A1.3 | 24298-C3 | Loc. Bucov, Str Mihai Eminescu, Nr. 80, Jud. Prahova, Lot 2 | Nr. niveluri:1; S. construita la sol:20 mp; |

B. Partea II. Proprietari și acte

| Inscrieri privitoare la dreptul de proprietate și alte drepturi reale | | Referințe |
|--|---|------------|
| 4027 / 18/01/2016 | | |
| Act Notarial nr. 56, din 15/01/2016 emis de NP IONESCU DIANA CRISTINA; | | |
| B1 | Se infiinteaza cartea funciara 24298 a imobilului cu numarul cadastral 24298/Bucov, rezultat din dezmembrarea imobilului cu numarul cadastral 10835 (identificator electronic 21082) in scris in cartea funciara 3882 (identificator electronic 21082); | A1, A1.1 |
| 106557 / 18/08/2022 | | |
| Act Notarial nr. 3884, din 17/08/2022 emis de NP Ivan Constantin; | | |
| B5 | Intabulare, drept de PROPRIETATEcumparare ca bun propriu, dobandit prin Conventie, cota actuala 1/1, cota initiala 1/1 1) RADU MIRELA ELEONORA | A1 |
| B6 | Intabulare, drept de PROPRIETATEcumparare ca bun propriu, dobandit prin Conventie, cota actuala 1/1, cota initiala 1/1 1) RADU MIRELA ELEONORA | A1.1 |
| / | | |
| Act Administrativ nr. 12387, din 19/05/2023 emis de PRIMARIA COMUNEI BUCOV (ADEVERINTA;); | | |
| B7 | Intabulare, drept de PROPRIETATE, dobandit prin Construire, cota actuala 1/1, cota initiala 1/1 1) RADU MIRELA ELEONORA | A1.2, A1.3 |

C. Partea III. SARCINI

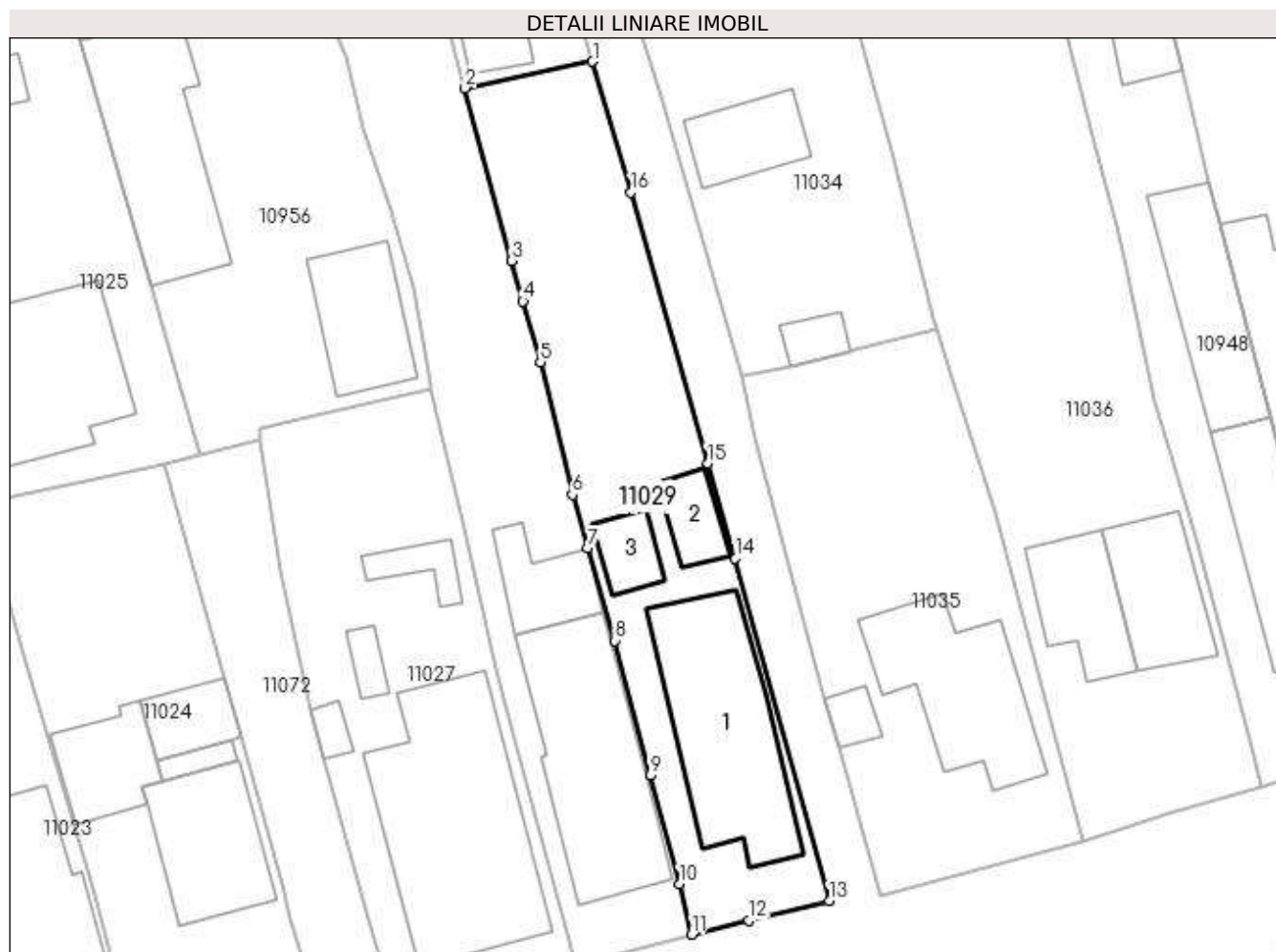
| Inscrieri privind dezmembramintele dreptului de proprietate, drepturi reale de garanție și sarcini | | Referințe |
|--|--|-----------|
| 106557 / 18/08/2022 | | |
| Act Notarial nr. 3884, din 17/08/2022 emis de NP Ivan Constantin; | | |
| C1 | Intabulare, drept de HABITATIEviagera 1) RADU ION 2) RADU ILEANA | A1.1 |

Anexa Nr. 1 La Partea I

Teren

| Nr cadastral | Suprafața (mp)* | Observații / Referințe |
|--------------|-----------------|------------------------|
| 24298 | 606 | |

* Suprafața este determinată în planul de proiecție Stereo 70.



Date referitoare la teren

| Crt | Categorie folosință | Intra vilan | Suprafața (mp) | Tarla | Parcelă | Nr. topo | Observații / Referințe |
|-----|---------------------|-------------|----------------|-------|---------|----------|------------------------|
| 1 | curți constructii | DA | 606 | 16 | 710 | - | Lot 2 |

Date referitoare la construcții

| Crt | Număr | Destinație construcție | Supraf. (mp) | Situație juridică | Observații / Referințe |
|------|----------|-------------------------|-----------------------------|-------------------|--|
| A1.1 | 24298-C1 | construcții de locuințe | 129 | Cu acte | Nr. niveluri:1; S. construita la sol:129 mp; Construcție parter; Sconstruita = 129 mp. |
| A1.2 | 24298-C2 | construcții anexa | Din acte: 0 Masurata: 22 | Cu acte | Nr. niveluri:1; S. construita la sol:22 mp; |
| A1.3 | 24298-C3 | construcții anexa | Din acte: 0 Masurata: 20 | Cu acte | Nr. niveluri:1; S. construita la sol:20 mp; |

Lungime Segmente

1) Valorile lungimilor segmentelor sunt obținute din proiecție în plan.

| Punct început | X / Y | Punct sfârșit | X / Y | Lungime segment (** (m) |
|---------------|----------------------------|---------------|----------------------------|-------------------------|
| 1 | 585.082,345 386.843,39 | 2 | 585.073,248 386.841,496 | 9.292 |
| 2 | 585.073,248 386.841,496 | 3 | 585.076,593 386.829,196 | 12.747 |

| Punct început | X / Y | Punct sfârșit | X / Y | Lungime segment (** (m) |
|---------------|----------------------------|---------------|----------------------------|-------------------------|
| 3 | 585.076,593 386.829,196 | 4 | 585.077,378 386.826,311 | 2.99 |
| 4 | 585.077,378 386.826,311 | 5 | 585.078,619 386.821,977 | 4.508 |
| 5 | 585.078,619 386.821,977 | 6 | 585.080,89 386.812,521 | 9.725 |
| 6 | 585.080,89 386.812,521 | 7 | 585.082,014 386.808,701 | 3.982 |
| 7 | 585.082,014 386.808,701 | 8 | 585.083,933 386.802,11 | 6.865 |
| 8 | 585.083,933 386.802,11 | 9 | 585.086,436 386.792,493 | 9.937 |
| 9 | 585.086,436 386.792,493 | 10 | 585.088,543 386.784,753 | 8.022 |
| 10 | 585.088,543 386.784,753 | 11 | 585.089,4 386.781,171 | 3.683 |
| 11 | 585.089,4 386.781,171 | 12 | 585.093,467 386.782,155 | 4.184 |
| 12 | 585.093,467 386.782,155 | 13 | 585.099,206 386.783,544 | 5.905 |
| 13 | 585.099,206 386.783,544 | 14 | 585.092,507 386.807,975 | 25.333 |
| 14 | 585.092,507 386.807,975 | 15 | 585.090,55 386.814,746 | 7.048 |
| 15 | 585.090,55 386.814,746 | 16 | 585.085,076 386.834,046 | 20.061 |
| 16 | 585.085,076 386.834,046 | 1 | 585.082,345 386.843,39 | 9.735 |

** Lungimile segmentelor sunt determinate în planul de proiecție Stereo 70 și sunt rotunjite la 1 milimetru.

*** Distanța dintre puncte este formată din segmente cumulate ce sunt mai mici decât valoarea 1 milimetru.

**DATE DESPRE IMOBILUL NR. 11030**

Oficiul de Cadastru și Publicitate Imobiliară PRAHOVA
Biroul de Cadastru și Publicitate Imobiliară Ploiești

A. Partea I. Descrierea imobilului

TEREN Intravilan

Adresa: Loc. Bucov, Str Mihai Eminescu, Nr. 676, Jud. Prahova, Lot 1

| Nr. Crt | Nr cadastral Nr. topografic | Suprafața* (mp) | Observații / Referințe |
|---------|-----------------------------|--------------------------------|---------------------------------------|
| A1 | 24297 | Din acte: 500 Masurata: 508 | Sector cadastral:49 Teren imprejmuit; |

Construcții

| Crt | Nr cadastral Nr. topografic | Adresa | Observații / Referințe |
|------|-----------------------------|--|---|
| A1.1 | 24297-C1 | Loc. Bucov, Str Mihai Eminescu, Nr. 676, Jud. Prahova, Lot 1 | Nr. niveluri:1; S. construita la sol:94 mp; S. construita desfasurata:115 mp; |
| A1.2 | 24297-C2 | Loc. Bucov, Str Mihai Eminescu, Nr. 676, Jud. Prahova, Lot 1 | Nr. niveluri:1; S. construita la sol:15 mp; S. construita desfasurata:15 mp; |

B. Partea II. Proprietari și acte

| Inscrieri privitoare la dreptul de proprietate și alte drepturi reale | | Referințe |
|--|---|------------|
| 4027 / 18/01/2016 | | |
| Act Notarial nr. 56, din 15/01/2016 emis de NP IONESCU DIANA CRISTINA; | | |
| B1 | Se infiinteaza cartea funciara 24297 a imobilului cu numarul cadastral 24297/Bucov, rezultat din dezmembrarea imobilului cu numarul cadastral 10835 (identificator electronic 21082) in scris in cartea funciara 3882 (identificator electronic 21082); | A1 |
| 4031 / 18/01/2016 | | |
| Act Notarial nr. 57, din 15/01/2016 emis de NP IONESCU DIANA CRISTINA; | | |
| B5 | Intabulare, drept de PROPRIETATE(donatie), dobandit prin Conventie, cota actuala 1/1, cota initiala 1/1 1) GHEORGHE ELENA -MIRABELA 2) GHEORGHE VALENTIN | A1 |
| / | | |
| Act Administrativ nr. 12387, din 19/05/2023 emis de PRIMARIA COMUNEI BUCOV (ADEVERINTA;); | | |
| B6 | Intabulare, drept de PROPRIETATE, dobandit prin Construire, cota actuala 1/1, cota initiala 1/1 1) GHEORGHE VALENTIN 2) GHEORGHE ELENA -MIRABELA | A1.1, A1.2 |

C. Partea III. SARCINI .

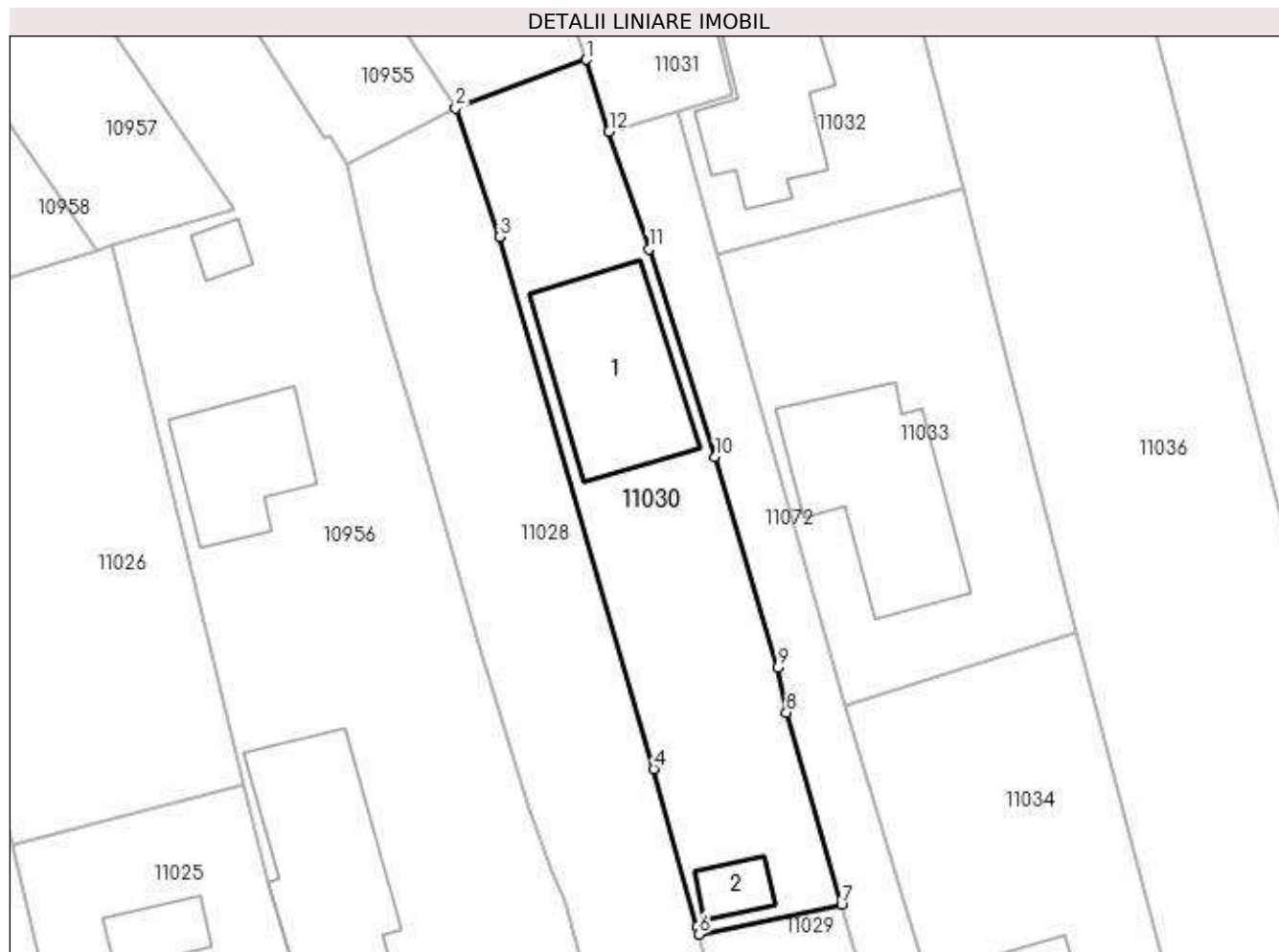
| Inscrieri privind dezmembramintele dreptului de proprietate, drepturi reale de garanție și sarcini | Referințe |
|--|-----------|
| NU SUNT | |

Anexa Nr. 1 La Partea I

Teren

| Nr cadastral | Suprafața (mp)* | Observații / Referințe |
|--------------|--------------------------------|------------------------|
| 24297 | Din acte: 500 Masurata: 508 | |

* Suprafața este determinată în planul de proiecție Stereo 70.



Date referitoare la teren

| Crt | Categorie folosință | Intravilan | Suprafața (mp) | Tarla | Parcelă | Nr. topo | Observații / Referințe |
|-----|---------------------|------------|----------------|-------|---------|----------|------------------------|
| 1 | curți constructii | DA | 508 | 16 | 710 | - | |

Date referitoare la construcții

| Crt | Număr | Destinație construcție | Supraf. (mp) | Situație juridică | Observații / Referințe |
|------|----------|-------------------------|-----------------------------|-------------------|---|
| A1.1 | 24297-C1 | construcții de locuințe | Din acte: 0 Masurata: 94 | Cu acte | Nr. niveluri:1; S. construita la sol:94 mp; S. construita desfasurata:115 mp; |
| A1.2 | 24297-C2 | construcții anexa | Din acte: 0 Masurata: 15 | Cu acte | Nr. niveluri:1; S. construita la sol:15 mp; S. construita desfasurata:15 mp; |

Lungime Segmente

1) Valorile lungimilor segmentelor sunt obținute din proiecție în plan.

| Punct început | X / Y | Punct sfârșit | X / Y | Lungime segment (** (m) |
|---------------|----------------------------|---------------|----------------------------|-------------------------|
| 1 | 585.066,071 386.897,263 | 2 | 585.057,739 386.894,166 | 8.889 |
| 2 | 585.057,739 386.894,166 | 3 | 585.060,534 386.885,964 | 8.665 |

| Punct început | X / Y | Punct sfârşit | X / Y | Lungime segment (** (m) |
|---------------|----------------------------|---------------|----------------------------|-------------------------|
| 3 | 585.060,534 386.885,964 | 4 | 585.070,376 386.852,053 | 35.31 |
| 4 | 585.070,376 386.852,053 | 5 | 585.073,118 386.841,973 | 10.446 |
| 5 | 585.073,118 386.841,973 | 6 | 585.073,248 386.841,496 | 0.494 |
| 6 | 585.073,248 386.841,496 | 7 | 585.082,345 386.843,39 | 9.292 |
| 7 | 585.082,345 386.843,39 | 8 | 585.078,831 386.855,652 | 12.756 |
| 8 | 585.078,831 386.855,652 | 9 | 585.078,273 386.858,518 | 2.92 |
| 9 | 585.078,273 386.858,518 | 10 | 585.074,295 386.871,94 | 13.999 |
| 10 | 585.074,295 386.871,94 | 11 | 585.070,058 386.885,187 | 13.908 |
| 11 | 585.070,058 386.885,187 | 12 | 585.067,523 386.892,691 | 7.921 |
| 12 | 585.067,523 386.892,691 | 1 | 585.066,071 386.897,263 | 4.797 |

** Lungimile segmentelor sunt determinate în planul de proiecție Stereo 70 și sunt rotunjite la 1 milimetru.

*** Distanța dintre puncte este formată din segmente cumulate ce sunt mai mici decât valoarea 1 milimetru.

**DATE DESPRE IMOBILUL NR. 11031**

Oficiul de Cadastru și Publicitate Imobiliară PRAHOVA
Biroul de Cadastru și Publicitate Imobiliară Ploiești

A. Partea I. Descrierea imobilului

TEREN Intravilan

Adresa: Loc. Bucov, Jud. Prahova

| Nr. Crt | Nr cadastral Nr. topografic | Suprafața* (mp) | Observații / Referințe |
|---------|-----------------------------|-----------------|---------------------------------------|
| A1 | | 600 | Sector cadastral:49 Teren imprejmuit; |

Construcții

| Crt | Nr cadastral Nr. topografic | Adresa | Observații / Referințe |
|------|-----------------------------|--------------------------|--|
| A1.1 | -C1 | Loc. Bucov, Jud. Prahova | Nr. niveluri:1; S. construita la sol:71 mp; S. construita desfasurata:71 mp; |
| A1.2 | -C2 | Loc. Bucov, Jud. Prahova | Nr. niveluri:1; S. construita la sol:22 mp; S. construita desfasurata:22 mp; |

B. Partea II. Proprietari și acte

| Inscrieri privitoare la dreptul de proprietate și alte drepturi reale | | Referințe |
|---|--|------------|
| / | | |
| Act Administrativ nr. 22132, din 29/08/1994 emis de CJSDPAT PRAHOVA (TITLU DE PROPRIETATE;); | | |
| B1 | Intabulare, drept de PROPRIETATE, dobandit prin Constituire, cota actuala 1/1, cota initiala 1/1 1) RADU CONSTANTIN | A1 |
| Act Administrativ nr. 12387, din 19/05/2023 emis de PRIMARIA COMUNEI BUCOV (ADEVERINTA;); | | |
| B2 | Intabulare, drept de PROPRIETATE, dobandit prin Construire, cota actuala 1/1, cota initiala 1/1 1) RADU CONSTANTIN | A1.1, A1.2 |

C. Partea III. SARCINI .

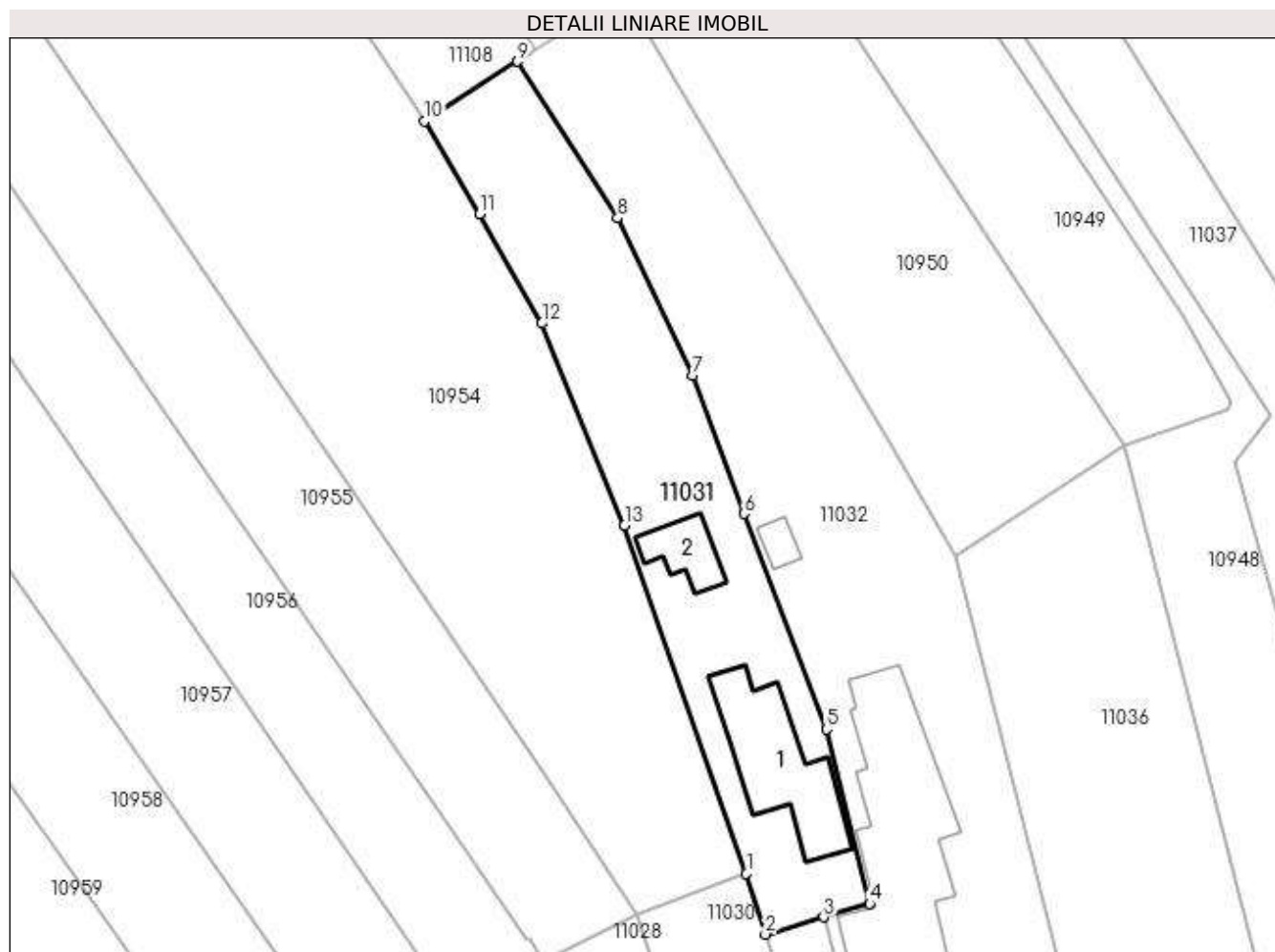
| Inscrieri privind dezmembramintele dreptului de proprietate, drepturi reale de garanție și sarcini | Referințe |
|--|-----------|
| NU SUNT | |

Anexa Nr. 1 La Partea I

Teren

| | | |
|--------------|-----------------|------------------------|
| Nr cadastral | Suprafața (mp)* | Observații / Referințe |
| | 600 | |

* Suprafața este determinată în planul de proiecție Stereo 70.



Date referitoare la teren

| Crt | Categorie folosință | Intra vilan | Suprafața (mp) | Tarla | Parcelă | Nr. topo | Observații / Referințe |
|-----|---------------------|-------------|----------------|-------|---------|----------|------------------------|
| 1 | curți construcții | DA | 296 | 16 | 707 | - | |
| 2 | arabil | DA | 304 | 16 | 707 | - | |

Date referitoare la construcții

| Crt | Număr | Destinație construcție | Supraf. (mp) | Situație juridică | Observații / Referințe |
|------|-------|-------------------------|-----------------------------|-------------------|--|
| A1.1 | -C1 | construcții de locuințe | Din acte: 0 Masurata: 71 | Cu acte | Nr. niveluri:1; S. construita la sol:71 mp; S. construita desfasurata:71 mp; |
| A1.2 | -C2 | construcții anexa | Din acte: 0 Masurata: 22 | Cu acte | Nr. niveluri:1; S. construita la sol:22 mp; S. construita desfasurata:22 mp; |

Lungime Segmente

1) Valorile lungimilor segmentelor sunt obținute din proiecție în plan.

| Punct început | X / Y | Punct sfârșit | X / Y | Lungime segment (** (m)) |
|---------------|----------------------------|---------------|----------------------------|--------------------------|
| 1 | 585.066,071 386.897,263 | 2 | 585.067,523 386.892,691 | 4.797 |
| 2 | 585.067,523 386.892,691 | 3 | 585.071,898 386.893,982 | 4.562 |

| Punct început | X / Y | Punct sfârşit | X / Y | Lungime segment (** (m) |
|---------------|----------------------------|---------------|----------------------------|-------------------------|
| 3 | 585.071,898 386.893,982 | 4 | 585.075,399 386.895,016 | 3.651 |
| 4 | 585.075,399 386.895,016 | 5 | 585.072,12 386.908,168 | 13.555 |
| 5 | 585.072,12 386.908,168 | 6 | 585.065,877 386.924,441 | 17.429 |
| 6 | 585.065,877 386.924,441 | 7 | 585.062,001 386.934,893 | 11.148 |
| 7 | 585.062,001 386.934,893 | 8 | 585.056,364 386.946,77 | 13.147 |
| 8 | 585.056,364 386.946,77 | 9 | 585.048,805 386.958,589 | 14.03 |
| 9 | 585.048,805 386.958,589 | 10 | 585.041,76 386.954,082 | 8.363 |
| 10 | 585.041,76 386.954,082 | 11 | 585.045,911 386.947,055 | 8.161 |
| 11 | 585.045,911 386.947,055 | 12 | 585.050,632 386.938,822 | 9.491 |
| 12 | 585.050,632 386.938,822 | 13 | 585.056,867 386.923,561 | 16.486 |
| 13 | 585.056,867 386.923,561 | 1 | 585.066,071 386.897,263 | 27.862 |

** Lungimile segmentelor sunt determinate în planul de proiecție Stereo 70 și sunt rotunjite la 1 milimetru.

*** Distanța dintre puncte este formată din segmente cumulate ce sunt mai mici decât valoarea 1 milimetru.

**DATE DESPRE IMOBILUL NR. 11032**

Oficiul de Cadastru și Publicitate Imobiliară PRAHOVA
Biroul de Cadastru și Publicitate Imobiliară Ploiești

A. Partea I. Descrierea imobilului

TEREN Intravilan

Adresa: Loc. Bucov, Str Mihai Eminescu, Nr. 76, Jud. Prahova

| Nr. Crt | Nr cadastral Nr. topografic | Suprafața* (mp) | Observații / Referințe |
|---------|-----------------------------|----------------------------------|---------------------------------------|
| A1 | | Din acte: 1.300 Masurata: 963 | Sector cadastral:49 Teren imprejmuit; |

Construcții

| Crt | Nr cadastral Nr. topografic | Adresa | Observații / Referințe |
|------|-----------------------------|---|--|
| A1.1 | -C1 | Loc. Bucov, Str Mihai Eminescu, Nr. 76, Jud. Prahova | Nr. niveluri:1; S. construita la sol:142 mp; S. construita desfasurata:142 mp; |
| A1.2 | -C2 | Loc. Bucov, Str Mihai Eminescu, Nr. 76, Jud. Prahova | Nr. niveluri:1; S. construita la sol:8 mp; S. construita desfasurata:8 mp; |

B. Partea II. Proprietari și acte

| Inscrieri privitoare la dreptul de proprietate și alte drepturi reale | | Referințe |
|---|--|------------|
| / | | |
| Act Administrativ nr. 21149, din 29/08/1994 emis de CJSDPAT PRAHOVA (TITLU DE PROPRIETATE;); | | |
| B1 | Intabulare, drept de PROPRIETATE, dobandit prin Reconstituire, cota actuala 1/1, cota initiala 1/1 1) RADU CONSTANTIN 2) RADU BRATU MARIN 3) FITA MARIA 4) RADU ECATERINA 5) RADU GHEORGHE 6) RADU NICOLAE | A1 |
| Act Administrativ nr. 12387, din 19/05/2023 emis de PRIMARIA COMUNEI BUCOV (ADEVERINTA;); | | |
| B2 | Intabulare, drept de PROPRIETATE, dobandit prin Construire, cota actuala 1/1, cota initiala 1/1 1) RADU GHEORGHE 2) RADU CONSTANTIN 3) RADU ECATERINA 4) RADU NICOLAE 5) RADU BRATU MARIN 6) FITA MARIA | A1.1, A1.2 |

C. Partea III. SARCINI .

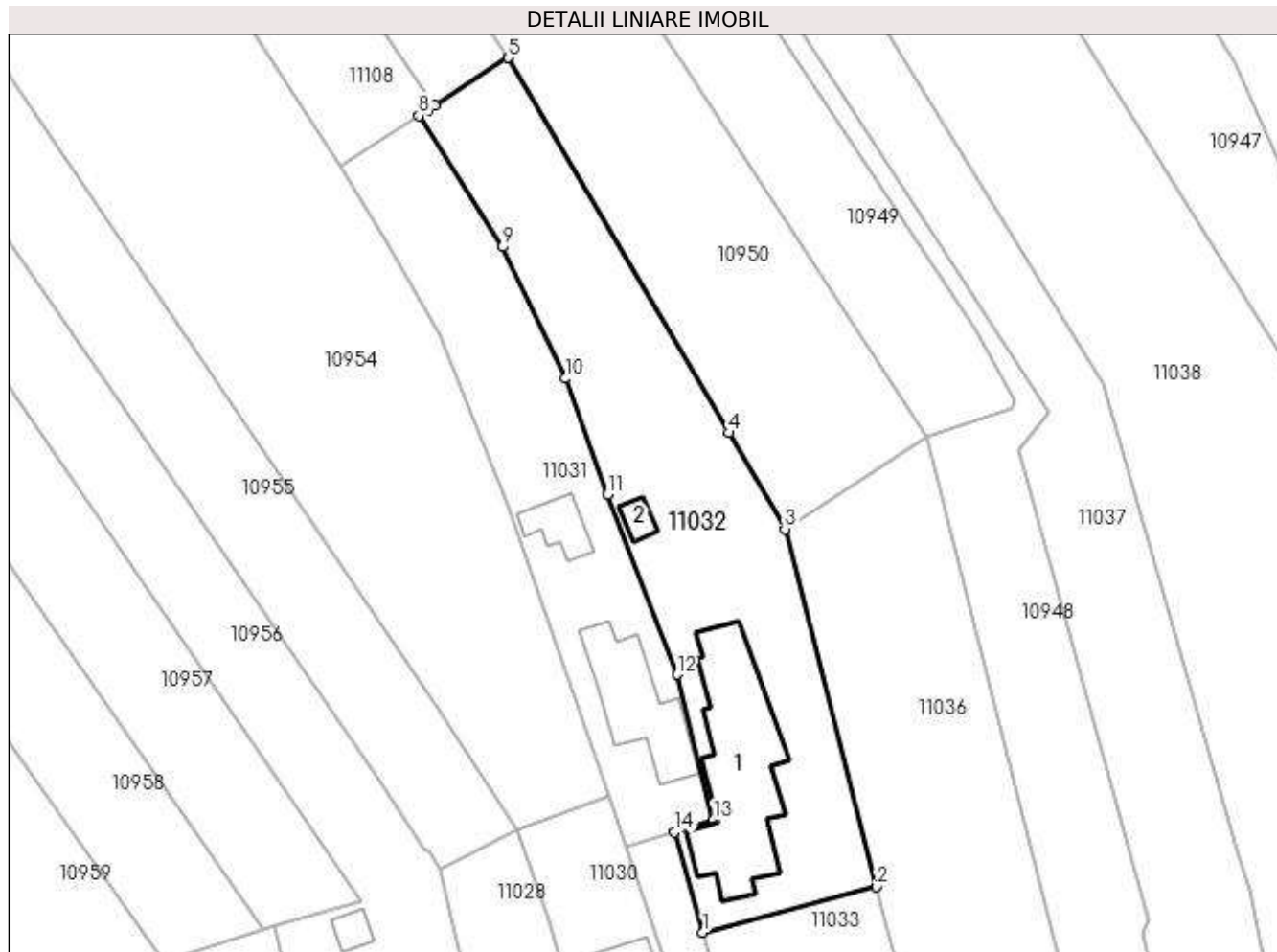
| Inscrieri privind dezmembramentele dreptului de proprietate, drepturi reale de garanție și sarcini | Referințe |
|--|-----------|
| NU SUNT | |

Anexa Nr. 1 La Partea I

Teren

| | | |
|--------------|----------------------------------|------------------------|
| Nr cadastral | Suprafața (mp)* | Observații / Referințe |
| | Din acte: 1.300 Masurata: 963 | |

* Suprafața este determinată în planul de proiecție Stereo 70.



Date referitoare la teren

| Crt | Categorie folosință | Intra vilan | Suprafața (mp) | Tarla | Parcelă | Nr. topo | Observații / Referințe |
|-----|---------------------|-------------|----------------|-------|---------|----------|------------------------|
| 1 | curți constructii | DA | 575 | 16 | 705 | - | |
| 2 | arabil | DA | 388 | 16 | 1/29 | - | |

Date referitoare la construcții

| Crt | Număr | Destinație construcție | Supraf. (mp) | Situație juridică | Observații / Referințe |
|------|-------|-------------------------|------------------------------|-------------------|--|
| A1.1 | -C1 | construcții de locuințe | Din acte: 0 Masurata: 142 | Cu acte | Nr. niveluri:1; S. construita la sol:142 mp; S. construita desfasurata:142 mp; |
| A1.2 | -C2 | construcții anexa | Din acte: 0 Masurata: 8 | Cu acte | Nr. niveluri:1; S. construita la sol:8 mp; S. construita desfasurata:8 mp; |

Lungime Segmente

1) Valorile lungimilor segmentelor sunt obținute din proiecție în plan.

| Punct început | X / Y | Punct sfârșit | X / Y | Lungime segment (** (m) |
|---------------|----------------------------|---------------|----------------------------|-------------------------|
| 1 | 585.074,453 386.884,892 | 2 | 585.090,126 386.889,015 | 16.206 |

| Punct început | X / Y | Punct sfârşit | X / Y | Lungime segment (** (m) |
|---------------|----------------------------|---------------|----------------------------|-------------------------|
| 2 | 585.090,126 386.889,015 | 3 | 585.081,874 386.921,303 | 33.326 |
| 3 | 585.081,874 386.921,303 | 4 | 585.076,771 386.929,986 | 10.071 |
| 4 | 585.076,771 386.929,986 | 5 | 585.056,878 386.963,835 | 39.262 |
| 5 | 585.056,878 386.963,835 | 6 | 585.050,212 386.959,502 | 7.95 |
| 6 | 585.050,212 386.959,502 | 7 | 585.049,648 386.959,136 | 0.672 |
| 7 | 585.049,648 386.959,136 | 8 | 585.048,805 386.958,589 | 1.005 |
| 8 | 585.048,805 386.958,589 | 9 | 585.056,364 386.946,77 | 14.03 |
| 9 | 585.056,364 386.946,77 | 10 | 585.062,001 386.934,893 | 13.147 |
| 10 | 585.062,001 386.934,893 | 11 | 585.065,877 386.924,441 | 11.148 |
| 11 | 585.065,877 386.924,441 | 12 | 585.072,12 386.908,168 | 17.429 |
| 12 | 585.072,12 386.908,168 | 13 | 585.075,399 386.895,016 | 13.555 |
| 13 | 585.075,399 386.895,016 | 14 | 585.071,898 386.893,982 | 3.651 |
| 14 | 585.071,898 386.893,982 | 1 | 585.074,453 386.884,892 | 9.442 |

** Lungimile segmentelor sunt determinate în planul de proiecţie Stereo 70 şi sunt rotunjite la 1 milimetru.

*** Distanţa dintre puncte este formată din segmente cumulate ce sunt mai mici decât valoarea 1 milimetru.

**DATE DESPRE IMOBILUL NR. 11033**

Oficiul de Cadastru și Publicitate Imobiliară PRAHOVA
Biroul de Cadastru și Publicitate Imobiliară Ploiești

A. Partea I. Descrierea imobilului

TEREN Intravilan

Adresa: Loc. Bucov, Str Mihai Eminescu, Nr. 74, Jud. Prahova

| Nr. Crt | Nr cadastral Nr. topografic | Suprafața* (mp) | Observații / Referințe |
|---------|-----------------------------|-----------------|---------------------------------------|
| A1 | | 469 | Sector cadastral:49 Teren imprejmuit; |

B. Partea II. Proprietari și acte

| Inscrieri privitoare la dreptul de proprietate și alte drepturi reale | Referințe |
|--|-----------|
| / | |
| Act Normativ nr. 7, din 13/03/1996 emis de PARLAMENTUL ROMANIEI (LEGE;); | |
| B1 | A1 |
| Inscrierea provizorie, drept de PROPRIETATE, dobandit prin Lege, cota actuala 1/1, cota initiala 1/1 1) COMUNA BUCOV, CIF:2843531 | |

C. Partea III. SARCINI .

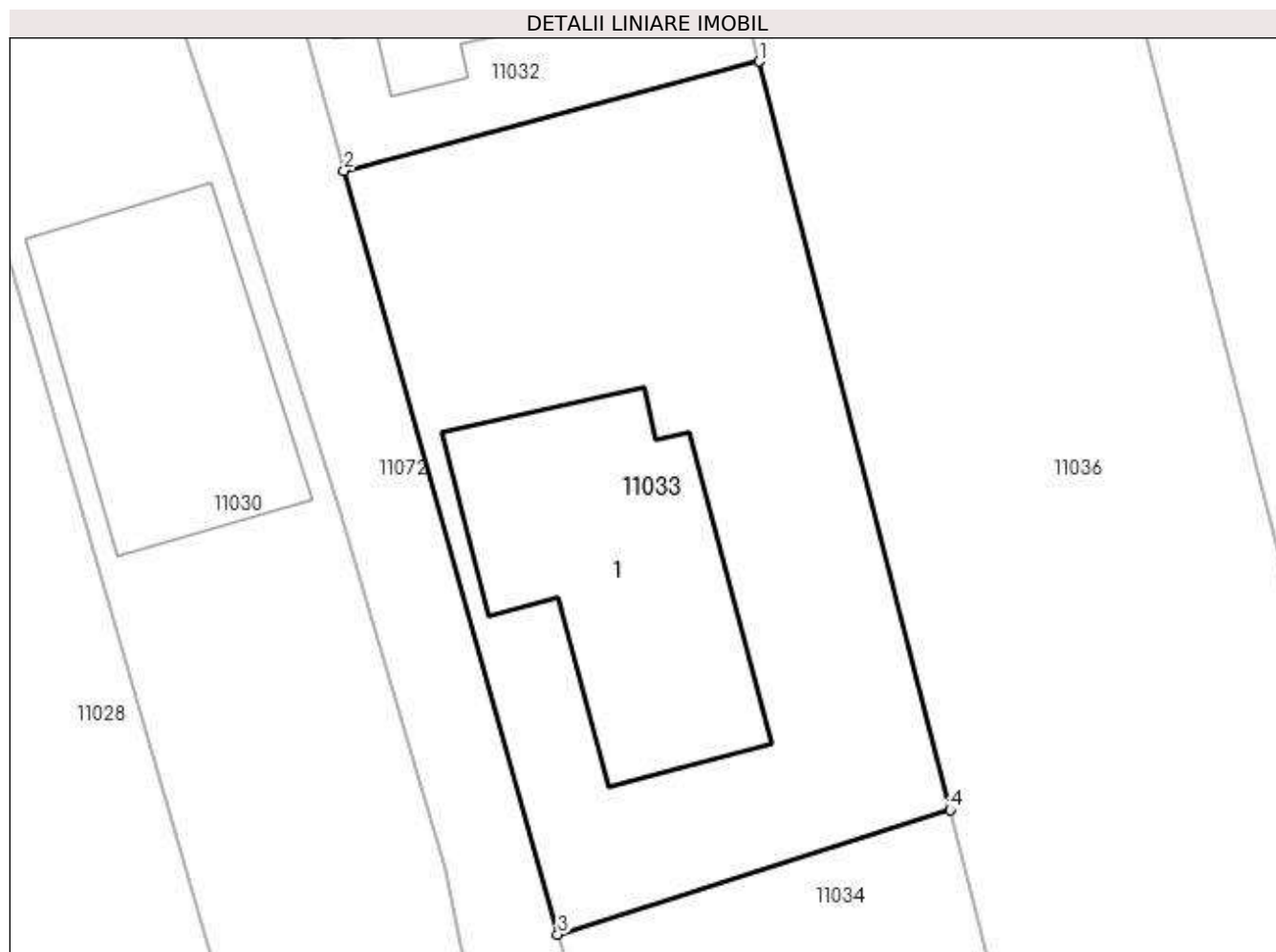
| Inscrieri privind dezmembramintele dreptului de proprietate, drepturi reale de garanție și sarcini | Referințe |
|--|-----------|
| NU SUNT | |

Anexa Nr. 1 La Partea I

Teren

| Nr cadastral | Suprafața (mp)* | Observații / Referințe |
|--------------|-----------------|------------------------|
| | 469 | |

* Suprafața este determinată în planul de proiecție Stereo 70.



Date referitoare la teren

| Crt | Categorie folosință | Intra vilan | Suprafața (mp) | Tarla | Parcelă | Nr. topo | Observații / Referințe |
|-----|---------------------|-------------|----------------|-------|---------|----------|------------------------|
| 1 | curți constructii | DA | 469 | 16 | 704 | - | |

Date referitoare la construcții

| Crt | Număr | Destinație construcție | Supraf. (mp) | Situație juridică | Observații / Referințe |
|------|-------|-------------------------|------------------------------|-------------------|--|
| A1.1 | -C1 | construcții de locuințe | Din acte: 0 Masurata: 108 | Fara acte | Nr. niveluri:1; S. construita la sol:108 mp; |

Lungime Segmente

1) Valorile lungimilor segmentelor sunt obținute din proiecție în plan.

| Punct început | X / Y | Punct sfârșit | X / Y | Lungime segment (** (m) |
|---------------|----------------------------|---------------|----------------------------|-------------------------|
| 1 | 585.090,126 386.889,015 | 2 | 585.074,453 386.884,892 | 16.206 |
| 2 | 585.074,453 386.884,892 | 3 | 585.082,532 386.856,061 | 29.942 |
| 3 | 585.082,532 386.856,061 | 4 | 585.097,348 386.860,758 | 15.543 |

| Punct început | X / Y | Punct sfârşit | X / Y | Lungime segment (** (m) |
|---------------|----------------------------|---------------|----------------------------|-------------------------|
| 4 | 585.097,348 386.860,758 | 1 | 585.090,126 386.889,015 | 29.165 |

** Lungimile segmentelor sunt determinate în planul de proiecţie Stereo 70 şi sunt rotunjite la 1 milimetru.

*** Distanţa dintre puncte este formată din segmente cumulate ce sunt mai mici decât valoarea 1 milimetru.

**DATE DESPRE IMOBILUL NR. 11034**

Oficiul de Cadastru și Publicitate Imobiliară PRAHOVA
Biroul de Cadastru și Publicitate Imobiliară Ploiești

A. Partea I. Descrierea imobilului

TEREN Intravilan

Adresa: Loc. Bucov, Str Mihai Eminescu, Nr. 72, Jud. Prahova

| Nr. Crt | Nr cadastral Nr. topografic | Suprafața* (mp) | Observații / Referințe |
|---------|-----------------------------|--------------------------------|---------------------------------------|
| A1 | 24492 | Din acte: 522 Masurata: 553 | Sector cadastral:49 Teren imprejmuit; |

Construcții

| Crt | Nr cadastral Nr. topografic | Adresa | Observații / Referințe |
|------|-----------------------------|--|--|
| A1.1 | 24492-C1 | Loc. Bucov, Str Mihai Eminescu, Nr. 72, Jud. Prahova | Nr. niveluri:1; S. construita la sol:40 mp; S. construita desfasurata:40 mp; |
| A1.2 | 24492-C2 | Loc. Bucov, Str Mihai Eminescu, Nr. 72, Jud. Prahova | Nr. niveluri:1; S. construita la sol:13 mp; S. construita desfasurata:13 mp; |

B. Partea II. Proprietari și acte

| Inscrieri privitoare la dreptul de proprietate și alte drepturi reale | | Referințe |
|---|---|------------|
| 106212 / 15/11/2016 | | |
| Act Notarial nr. 5137, din 14/11/2016 emis de NP Popescu Delia Elena; | | |
| B3 | Intabulare, drept de PROPRIETATE donatie, dobandit prin Conventie, cota actuala 1/1, cota initiala 1/1 1) TUDOSE MĂDĂLIN-ALEXANDRU | A1 |
| B4 | Intabulare, drept de PROPRIETATE donatie, dobandit prin Conventie, cota actuala 1/1, cota initiala 1/1 1) TUDOSE MĂDĂLIN-ALEXANDRU | A1.1, A1.2 |

C. Partea III. SARCINI

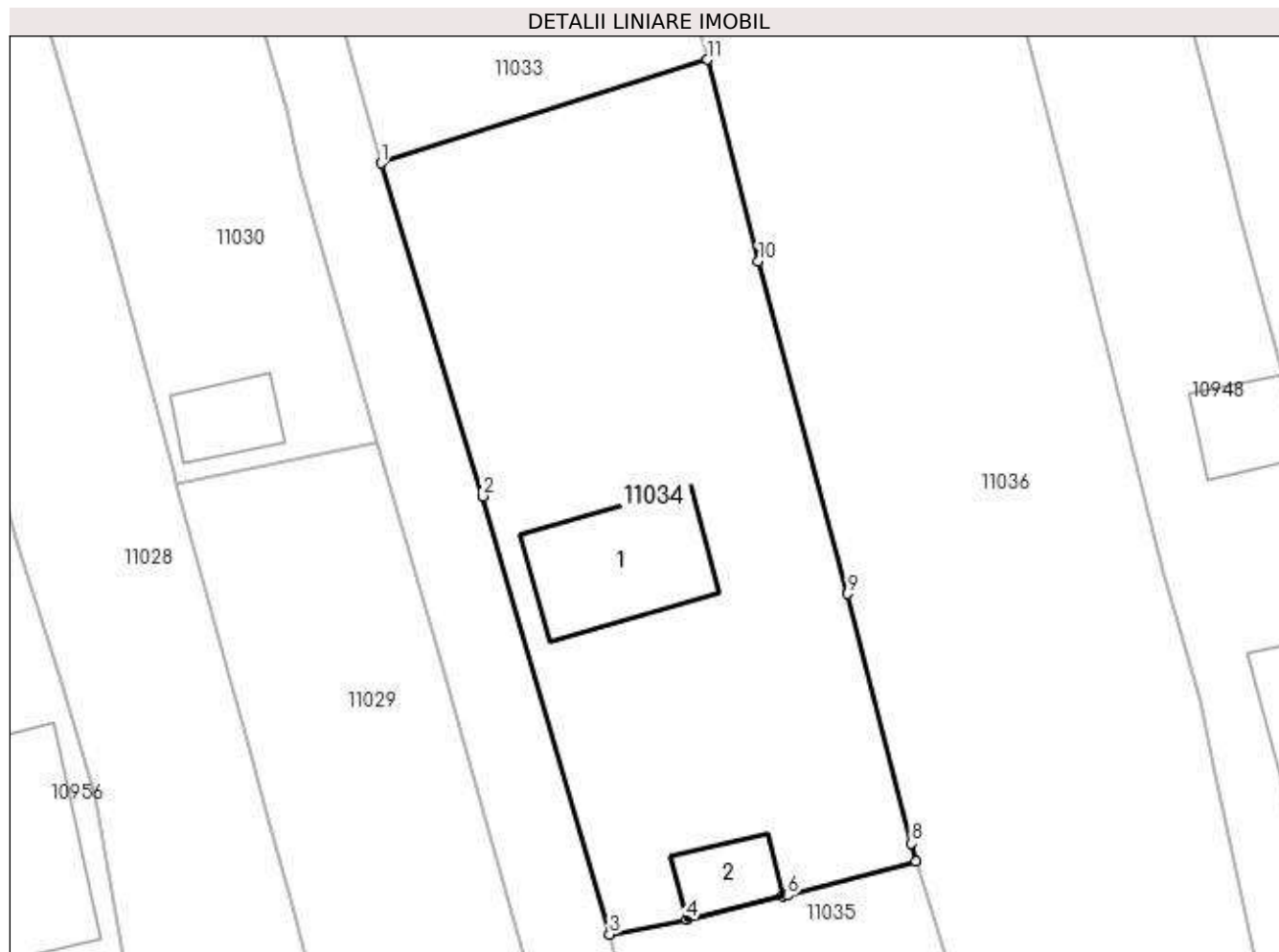
| Inscrieri privind dezmembramintele dreptului de proprietate, drepturi reale de garanție și sarcini | | Referințe |
|--|---|----------------|
| 90678 / 29/09/2016 | | |
| Act Administrativ nr. seria DM Nr 988629, din 27/09/2001 emis de PRIMARIA BUCOV (; act administrativ nr 11534 din 27.09.2016, emis de PRIMARIA COMUNEI BUCOV; act notarial nr 2655 din 14.02.1994, emis de NOTARIATUL DE STAT JUDETEAN PRAHOVA); | | |
| C1 | se reinscrie dreptul de uzufruct viager si obligatia de intretinere, transcrise in Registrul de Transcriptiuni si Inscriptiuni sub nr 1973 - 1974/14.02.1994 | A1, A1.1, A1.2 |
| C2 | se radiaza dreptul de uzufruct viager si obligatia de intretinere transcrise in Registrul de Transcriptiuni si Inscriptiuni sub nr 1973 - 1974/14.02.1994, reinscrise sub C1 prin incheierea 90678/2016 | A1, A1.1, A1.2 |
| 106212 / 15/11/2016 | | |
| Act Notarial nr. 5137, din 14/11/2016 emis de NP Popescu Delia Elena; | | |
| C3 | Intabulare, drept de HABITATIE viagera 1) TUDOSE STELIAN 2) TUDOSE VALENTINA | A1.1, A1.2 |

Anexa Nr. 1 La Partea I

Teren

| Nr cadastral | Suprafața (mp)* | Observații / Referințe |
|--------------|--------------------------------|------------------------|
| 24492 | Din acte: 522 Masurata: 553 | |

* Suprafața este determinată în planul de proiecție Stereo 70.



Date referitoare la teren

| Crt | Categorie folosință | Intra vilan | Suprafața (mp) | Tarla | Parcelă | Nr. topo | Observații / Referințe |
|-----|---------------------|-------------|----------------|-------|---------|----------|------------------------|
| 1 | curți constructii | DA | 553 | 16 | 703 | - | |

Date referitoare la construcții

| Crt | Număr | Destinație construcție | Supraf. (mp) | Situație juridică | Observații / Referințe |
|------|----------|-------------------------|--------------|-------------------|--|
| A1.1 | 24492-C1 | construcții de locuințe | 40 | Cu acte | Nr. niveluri:1; S. construita la sol:40 mp; S. construita desfasurata:40 mp; |
| A1.2 | 24492-C2 | construcții anexa | 13 | Cu acte | Nr. niveluri:1; S. construita la sol:13 mp; S. construita desfasurata:13 mp; |

Lungime Segmente

1) Valorile lungimilor segmentelor sunt obținute din proiecție în plan.

| Punct început | X / Y | Punct sfârșit | X / Y | Lungime segment (** (m) |
|---------------|----------------------------|---------------|----------------------------|-------------------------|
| 1 | 585.082,532 386.856,061 | 2 | 585.087,168 386.840,92 | 15.835 |
| 2 | 585.087,168 386.840,92 | 3 | 585.092,917 386.821,015 | 20.719 |

| Punct început | X / Y | Punct sfârşit | X / Y | Lungime segment (** (m) |
|------------------|----------------------------|------------------|----------------------------|-------------------------------|
| 3 | 585.092,917 386.821,015 | 4 | 585.096,415 386.821,702 | 3.565 |
| 4 | 585.096,415 386.821,702 | 5 | 585.100,802 386.822,734 | 4.507 |
| 5 | 585.100,802 386.822,734 | 6 | 585.101,012 386.822,783 | 0.216 |
| 6 | 585.101,012 386.822,783 | 7 | 585.106,866 386.824,319 | 6.052 |
| 7 | 585.106,866 386.824,319 | 8 | 585.106,652 386.825,155 | 0.863 |
| 8 | 585.106,652 386.825,155 | 9 | 585.103,748 386.836,5 | 11.711 |
| 9 | 585.103,748 386.836,5 | 10 | 585.099,686 386.851,588 | 15.625 |
| 10 | 585.099,686 386.851,588 | 11 | 585.097,348 386.860,758 | 9.463 |
| 11 | 585.097,348 386.860,758 | 1 | 585.082,532 386.856,061 | 15.543 |

** Lungimile segmentelor sunt determinate în planul de proiecție Stereo 70 și sunt rotunjite la 1 milimetru.

*** Distanța dintre puncte este formată din segmente cumulate ce sunt mai mici decât valoarea 1 milimetru.

**DATE DESPRE IMOBILUL NR. 11035**

Oficiul de Cadastru și Publicitate Imobiliară PRAHOVA
Biroul de Cadastru și Publicitate Imobiliară Ploiești

A. Partea I. Descrierea imobilului

TEREN Intravilan

Adresa: Loc. Bucov, Str Mihai Eminescu, Nr. 70, Jud. Prahova

| Nr. Crt | Nr cadastral Nr. topografic | Suprafața* (mp) | Observații / Referințe |
|---------|-----------------------------|--------------------------------|---------------------------------------|
| A1 | | Din acte: 500 Masurata: 570 | Sector cadastral:49 Teren imprejmuit; |

Construcții

| Crt | Nr cadastral Nr. topografic | Adresa | Observații / Referințe |
|------|-----------------------------|--|--|
| A1.1 | -C1 | Loc. Bucov, Str Mihai Eminescu, Nr. 70, Jud. Prahova | Nr. niveluri:1; S. construita la sol:100 mp; S. construita desfasurata:100 mp; |
| A1.2 | -C2 | Loc. Bucov, Str Mihai Eminescu, Nr. 70, Jud. Prahova | Nr. niveluri:1; S. construita la sol:12 mp; S. construita desfasurata:12 mp; |

B. Partea II. Proprietari și acte

| Inscrieri privitoare la dreptul de proprietate și alte drepturi reale | Referințe | |
|---|--|------|
| / | | |
| Act Notarial nr. 2071, din 09/11/1979 emis de NOTARIAT DE STAT JUDETEAN PRAHOVA (CERTIFICAT DE MOSTENITOR; CERTIFICAT DE MOSTENITOR NR. 2223/20.08.1993 EMIS DE NOTARIATUL DE STAT JUDETEAN PRAHOVA); | | |
| B1 | Intabulare, drept de PROPRIETATE, dobandit prin Succesiune, cota actuala 1/1, cota initiala 1/1 1) RADU NICOLAE | A1 |
| Act Administrativ nr. 12387, din 19/05/2023 emis de PRIMARIA COMUNEI BUCOV (ADEVERINTA;); | | |
| B2 | Intabulare, drept de PROPRIETATE, dobandit prin Construire, cota actuala 1/1, cota initiala 1/1 1) RADU NICOLAE | A1.2 |
| Act Notarial nr. 2071, din 09/11/1979 emis de NOTARIAT DE STAT JUDETEAN PRAHOVA (CERTIFICAT DE MOSTENITOR; CERTIFICAT DE MOSTENITOR NR. 2223/20.08.1993 EMIS DE NOTARIATUL DE STAT JUDETEAN PRAHOVA); | | |
| B3 | Intabulare, drept de PROPRIETATE, dobandit prin Succesiune, cota actuala 3/8, cota initiala 3/8 1) RADU NICOLAE | A1.1 |
| Act Notarial nr. 2223, din 20/08/1993 emis de NOTARIAT DE STAT JUDETEAN PRAHOVA (CERTIFICAT DE MOSTENITOR;); | | |
| B4 | Intabulare, drept de PROPRIETATE, dobandit prin Succesiune, cota actuala 5/8, cota initiala 5/8 1) RADU NICOLAE | A1.1 |

C. Partea III. SARCINI .

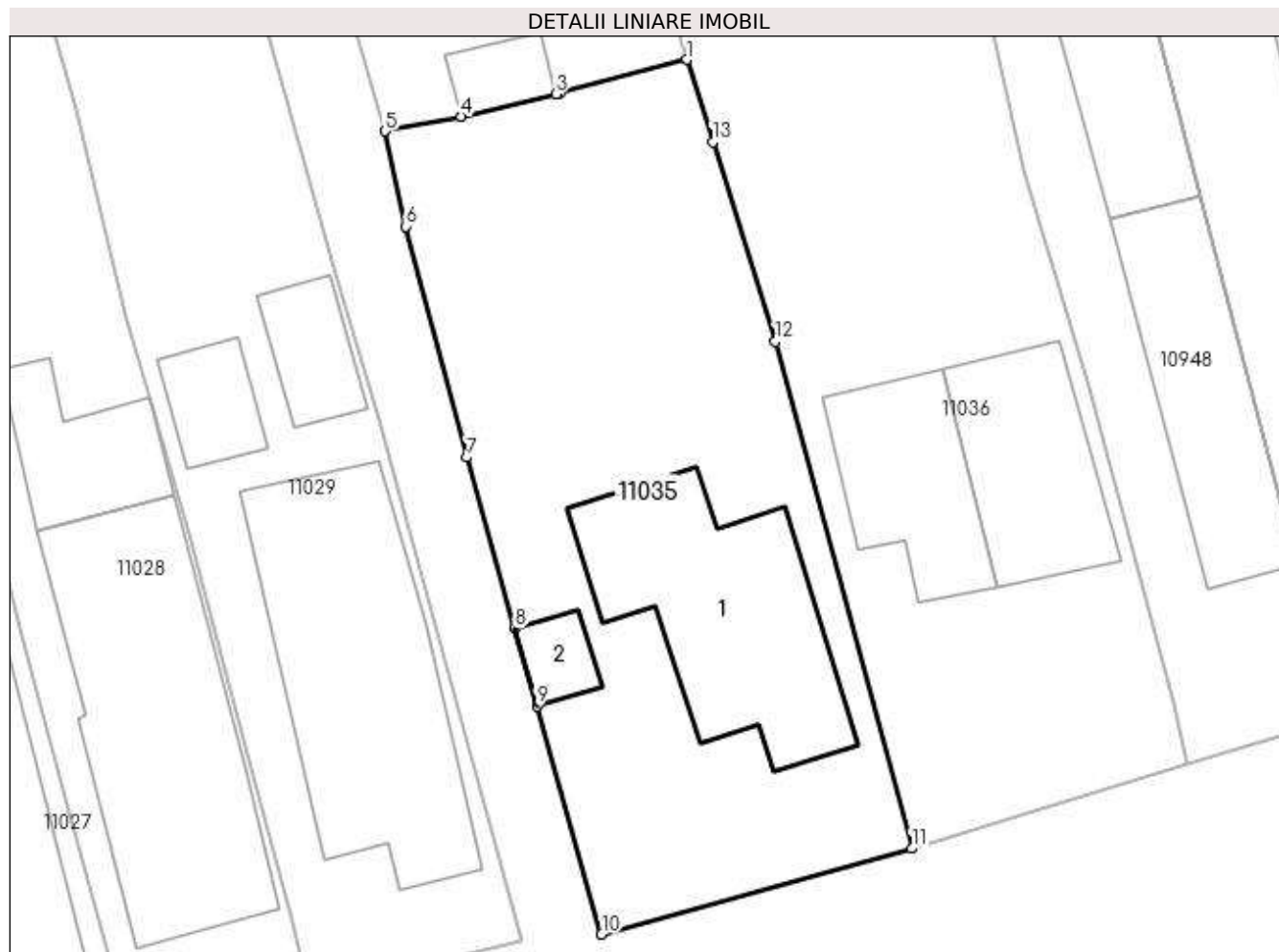
| Inscrieri privind dezmembramentele dreptului de proprietate, drepturi reale de garanție și sarcini | Referințe |
|--|-----------|
| NU SUNT | |

Anexa Nr. 1 La Partea I

Teren

| Nr cadastral | Suprafața (mp)* | Observații / Referințe |
|--------------|--------------------------------|------------------------|
| | Din acte: 500 Masurata: 570 | |

* Suprafața este determinată în planul de proiecție Stereo 70.



Date referitoare la teren

| Crt | Categorie folosință | Intra vilan | Suprafața (mp) | Tarla | Parcelă | Nr. topo | Observații / Referințe |
|-----|---------------------|-------------|----------------|-------|---------|----------|------------------------|
| 1 | curți constructii | DA | 570 | 16 | 702 | - | |

Date referitoare la construcții

| Crt | Număr | Destinație construcție | Supraf. (mp) | Situație juridică | Observații / Referințe |
|------|-------|-------------------------|------------------------------|-------------------|--|
| A1.1 | -C1 | construcții de locuințe | Din acte: 0 Masurata: 100 | Cu acte | Nr. niveluri:1; S. construita la sol:100 mp; S. construita desfasurata:100 mp; |
| A1.2 | -C2 | construcții anexa | Din acte: 0 Masurata: 12 | Cu acte | Nr. niveluri:1; S. construita la sol:12 mp; S. construita desfasurata:12 mp; |

Lungime Segmente

1) Valorile lungimilor segmentelor sunt obținute din proiecție în plan.

| Punct început | X / Y | Punct sfârșit | X / Y | Lungime segment (** (m) |
|---------------|----------------------------|---------------|----------------------------|-------------------------|
| 1 | 585.106,866 386.824,319 | 2 | 585.101,012 386.822,783 | 6.052 |
| 2 | 585.101,012 386.822,783 | 3 | 585.100,802 386.822,734 | 0.216 |

| Punct început | X / Y | Punct sfârşit | X / Y | Lungime segment (** (m) |
|---------------|----------------------------|---------------|----------------------------|-------------------------|
| 3 | 585.100,802 386.822,734 | 4 | 585.096,415 386.821,702 | 4.507 |
| 4 | 585.096,415 386.821,702 | 5 | 585.092,917 386.821,015 | 3.565 |
| 5 | 585.092,917 386.821,015 | 6 | 585.093,887 386.816,616 | 4.505 |
| 6 | 585.093,887 386.816,616 | 7 | 585.096,689 386.805,929 | 11.048 |
| 7 | 585.096,689 386.805,929 | 8 | 585.098,925 386.798,011 | 8.228 |
| 8 | 585.098,925 386.798,011 | 9 | 585.099,932 386.794,445 | 3.705 |
| 9 | 585.099,932 386.794,445 | 10 | 585.102,918 386.783,874 | 10.985 |
| 10 | 585.102,918 386.783,874 | 11 | 585.117,285 386.787,847 | 14.906 |
| 11 | 585.117,285 386.787,847 | 12 | 585.110,967 386.811,288 | 24.278 |
| 12 | 585.110,967 386.811,288 | 13 | 585.108,067 386.820,503 | 9.661 |
| 13 | 585.108,067 386.820,503 | 1 | 585.106,866 386.824,319 | 4.001 |

** Lungimile segmentelor sunt determinate în planul de proiecție Stereo 70 și sunt rotunjite la 1 milimetru.

*** Distanța dintre puncte este formată din segmente cumulate ce sunt mai mici decât valoarea 1 milimetru.

**DATE DESPRE IMOBILUL NR. 11036**

Oficiul de Cadastru și Publicitate Imobiliară PRAHOVA
Biroul de Cadastru și Publicitate Imobiliară Ploiești

A. Partea I. Descrierea imobilului

TEREN Intravilan

Adresa: Loc. Bucov, Str Mihai Eminescu, Nr. 66,68, Jud. Prahova

| Nr. Crt | Nr cadastral Nr. topografic | Suprafața* (mp) | Observații / Referințe |
|---------|-----------------------------|------------------------------------|---------------------------------------|
| A1 | | Din acte: 1.900 Masurata: 1.978 | Sector cadastral:49 Teren imprejmuit; |

Construcții

| Crt | Nr cadastral Nr. topografic | Adresa | Observații / Referințe |
|------|-----------------------------|---|--|
| A1.1 | -C1 | Loc. Bucov, Str Mihai Eminescu, Nr. 66,68, Jud. Prahova | Nr. niveluri:2; S. construita la sol:53 mp; S. construita desfasurata:53 mp; |
| A1.2 | -C2 | Loc. Bucov, Str Mihai Eminescu, Nr. 66,68, Jud. Prahova | Nr. niveluri:1; S. construita la sol:60 mp; S. construita desfasurata:60 mp; |

B. Partea II. Proprietari și acte

| Inscrieri privitoare la dreptul de proprietate și alte drepturi reale | | Referințe |
|---|---|-----------|
| / | | |
| Act Notarial nr. 231, din 25/04/2005 emis de NP IVAN CONSTANTIN (CERTIFICAT DE MOSTENITOR;); | | |
| B1 | Intabulare, drept de PROPRIETATE, dobandit prin Succesiune, cota actuala 3/12, cota initiala 3/12 1) RADU MARIA | A1, A1.1 |
| B2 | Intabulare, drept de PROPRIETATE, dobandit prin Succesiune, cota actuala 3/12, cota initiala 3/12 1) RADU GHEORGHE | A1, A1.1 |
| B3 | Intabulare, drept de PROPRIETATE, dobandit prin Succesiune, cota actuala 3/12, cota initiala 3/12 1) FRANCU ELENA | A1, A1.1 |
| B4 | Intabulare, drept de PROPRIETATE, dobandit prin Succesiune, cota actuala 1/12, cota initiala 1/12 1) IACOB VASILE | A1, A1.1 |
| B5 | Intabulare, drept de PROPRIETATE, dobandit prin Succesiune, cota actuala 1/12, cota initiala 1/12 1) IACOB MARIAN | A1, A1.1 |
| B6 | Intabulare, drept de PROPRIETATE, dobandit prin Succesiune, cota actuala 1/12, cota initiala 1/12 1) IACOB PETRICA | A1, A1.1 |
| Act Administrativ nr. 12387, din 19/05/2023 emis de PRIMARIA COMUNEI BUCOV (ADEVERINTA;); | | |
| B7 | Intabulare, drept de PROPRIETATE, dobandit prin Construire, cota actuala 1/1, cota initiala 1/1 1) RADU MARIA 2) RADU GHEORGHE 3) IACOB MARIAN 4) IACOB PETRICA 5) FRANCU ELENA 6) IACOB VASILE | A1.2 |

C. Partea III. SARCINI .

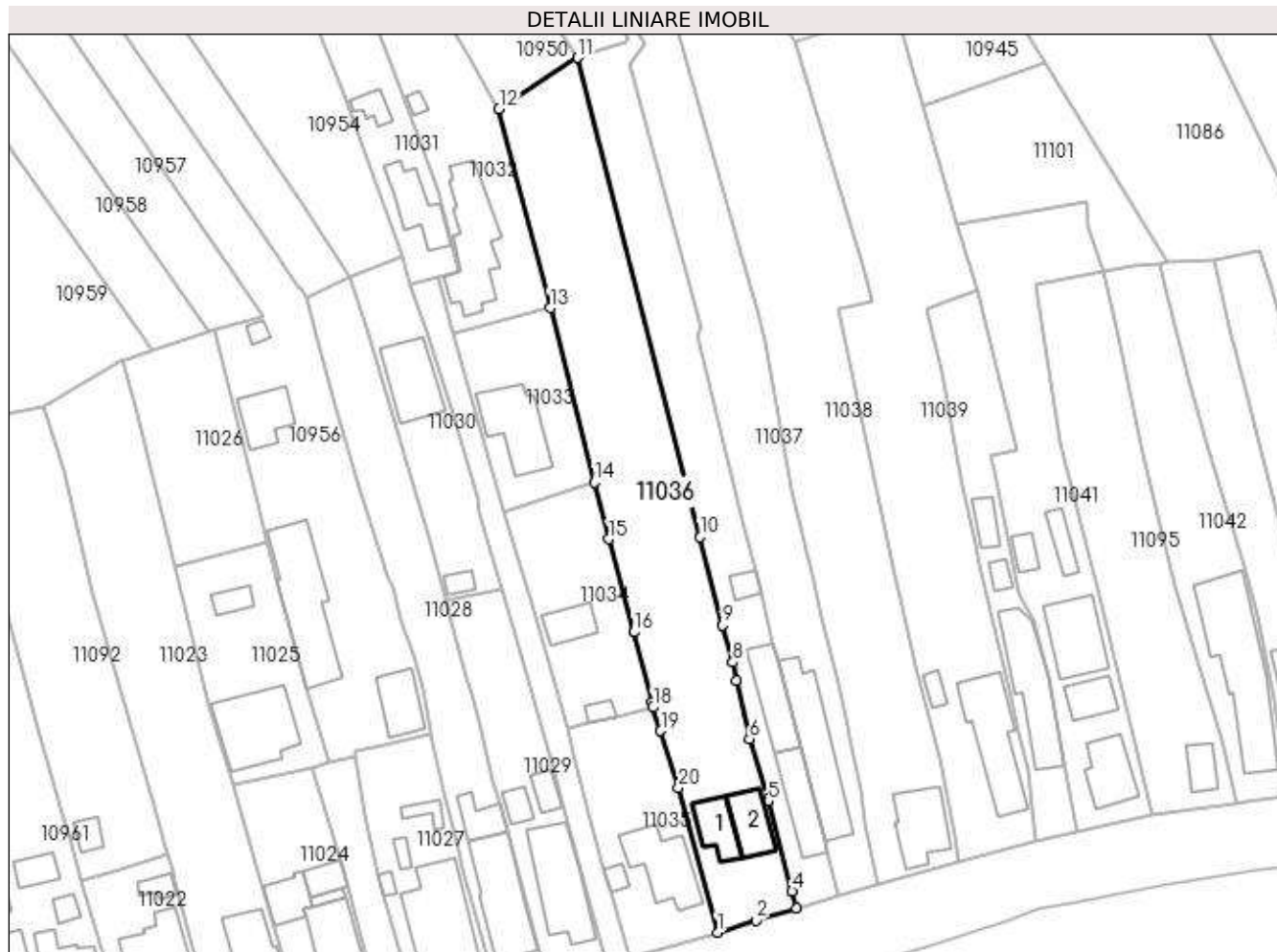
| Inscrieri privind dezmembramintele dreptului de proprietate, drepturi reale de garanție și sarcini | Referințe |
|--|-----------|
| NU SUNT | |

Anexa Nr. 1 La Partea I

Teren

| Nr cadastral | Suprafața (mp)* | Observații / Referințe |
|--------------|------------------------------------|------------------------|
| | Din acte: 1.900 Masurata: 1.978 | |

* Suprafața este determinată în planul de proiecție Stereo 70.



Date referitoare la teren

| Crt | Categorie folosință | Intra vilan | Suprafața (mp) | Tarla | Parcelă | Nr. topo | Observații / Referințe |
|-----|---------------------|-------------|----------------|-------|---------|----------|------------------------|
| 1 | curți constructii | DA | 518 | 16 | 700 | - | |
| 2 | arabil | DA | 1.460 | 16 | 701 | - | |

Date referitoare la construcții

| Crt | Număr | Destinație construcție | Supraf. (mp) | Situație juridică | Observații / Referințe |
|------|-------|-------------------------|------------------------------|-------------------|--|
| A1.1 | -C1 | construcții de locuințe | Din acte: 47 Masurata: 53 | Cu acte | Nr. niveluri:2; S. construita la sol:53 mp; S. construita desfasurata:53 mp; |
| A1.2 | -C2 | construcții de locuințe | Din acte: 0 Masurata: 60 | Cu acte | Nr. niveluri:1; S. construita la sol:60 mp; S. construita desfasurata:60 mp; |

Lungime Segmente

1) Valorile lungimilor segmentelor sunt obținute din proiecție în plan.

| Punct început | X / Y | Punct sfârșit | X / Y | Lungime segment (** (m) |
|---------------|----------------------------|---------------|----------------------------|-------------------------|
| 1 | 585.117,285 386.787,847 | 2 | 585.123,506 386.789,772 | 6.512 |
| 2 | 585.123,506 386.789,772 | 3 | 585.130,042 386.791,73 | 6.823 |

| Punct început | X / Y | Punct sfârșit | X / Y | Lungime segment (** (m) |
|---------------|----------------------------|---------------|----------------------------|-------------------------|
| 3 | 585.130,042 386.791,73 | 4 | 585.129,399 386.794,507 | 2.85 |
| 4 | 585.129,399 386.794,507 | 5 | 585.125,467 386.809,098 | 15.112 |
| 5 | 585.125,467 386.809,098 | 6 | 585.122,436 386.819,219 | 10.565 |
| 6 | 585.122,436 386.819,219 | 7 | 585.120,409 386.828,676 | 9.672 |
| 7 | 585.120,409 386.828,676 | 8 | 585.119,774 386.831,639 | 3.03 |
| 8 | 585.119,774 386.831,639 | 9 | 585.118,088 386.837,582 | 6.178 |
| 9 | 585.118,088 386.837,582 | 10 | 585.114,465 386.851,899 | 14.768 |
| 10 | 585.114,465 386.851,899 | 11 | 585.094,603 386.929,555 | 80.156 |
| 11 | 585.094,603 386.929,555 | 12 | 585.081,874 386.921,303 | 15.17 |
| 12 | 585.081,874 386.921,303 | 13 | 585.090,126 386.889,015 | 33.326 |
| 13 | 585.090,126 386.889,015 | 14 | 585.097,348 386.860,758 | 29.165 |
| 14 | 585.097,348 386.860,758 | 15 | 585.099,686 386.851,588 | 9.463 |
| 15 | 585.099,686 386.851,588 | 16 | 585.103,748 386.836,5 | 15.625 |
| 16 | 585.103,748 386.836,5 | 17 | 585.106,652 386.825,155 | 11.711 |
| 17 | 585.106,652 386.825,155 | 18 | 585.106,866 386.824,319 | 0.863 |
| 18 | 585.106,866 386.824,319 | 19 | 585.108,067 386.820,503 | 4.001 |
| 19 | 585.108,067 386.820,503 | 20 | 585.110,967 386.811,288 | 9.661 |
| 20 | 585.110,967 386.811,288 | 1 | 585.117,285 386.787,847 | 24.278 |

** Lungimile segmentelor sunt determinate în planul de proiecție Stereo 70 și sunt rotunjite la 1 milimetru.

*** Distanța dintre puncte este formată din segmente cumulate ce sunt mai mici decât valoarea 1 milimetru.

**DATE DESPRE IMOBILUL NR. 11037**

Oficiul de Cadastru și Publicitate Imobiliară PRAHOVA
Biroul de Cadastru și Publicitate Imobiliară Ploiești

A. Partea I. Descrierea imobilului

TEREN Intravilan

Adresa: Loc. Bucov, Str Mihai Eminescu, Nr. 62, Jud. Prahova

| Nr. Crt | Nr cadastral Nr. topografic | Suprafața* (mp) | Observații / Referințe |
|---------|-----------------------------|-----------------|---------------------------------------|
| A1 | | 2.200 | Sector cadastral:49 Teren imprejmuit; |

Construcții

| Crt | Nr cadastral Nr. topografic | Adresa | Observații / Referințe |
|------|-----------------------------|--|--|
| A1.1 | -C1 | Loc. Bucov, Str Mihai Eminescu, Nr. 62, Jud. Prahova | Nr. niveluri:1; S. construita la sol:146 mp; S. construita desfasurata:146 mp; |

B. Partea II. Proprietari și acte

| Inscrieri privitoare la dreptul de proprietate și alte drepturi reale | | Referințe |
|---|--|-----------|
| / | | |
| Act Administrativ nr. 39239, din 06/10/1995 emis de CJSDPAT PRAHOVA (TITLU DE PROPRIETATE; ATENTIE: Probleme de interpretare/preluare existente pe fata titlului); | | |
| B1 | Intabulare, drept de PROPRIETATE, dobandit prin Reconstituire, cota actuala 1/1, cota initiala 1/1 1) MATEOIU ION 2) BĂLAN PARASCHIVA 3) MATEOIU PETRE 4) RADU MARIA | A1 |
| Act Administrativ nr. 12387, din 19/05/2023 emis de PRIMARIA COMUNEI BUCOV (ADEVERINTA;); | | |
| B2 | Intabulare, drept de PROPRIETATE, dobandit prin Construire, cota actuala 1/1, cota initiala 1/1 1) MATEOIU PETRE 2) MATEOIU ION 3) BĂLAN PARASCHIVA 4) RADU MARIA | A1.1 |

C. Partea III. SARCINI .

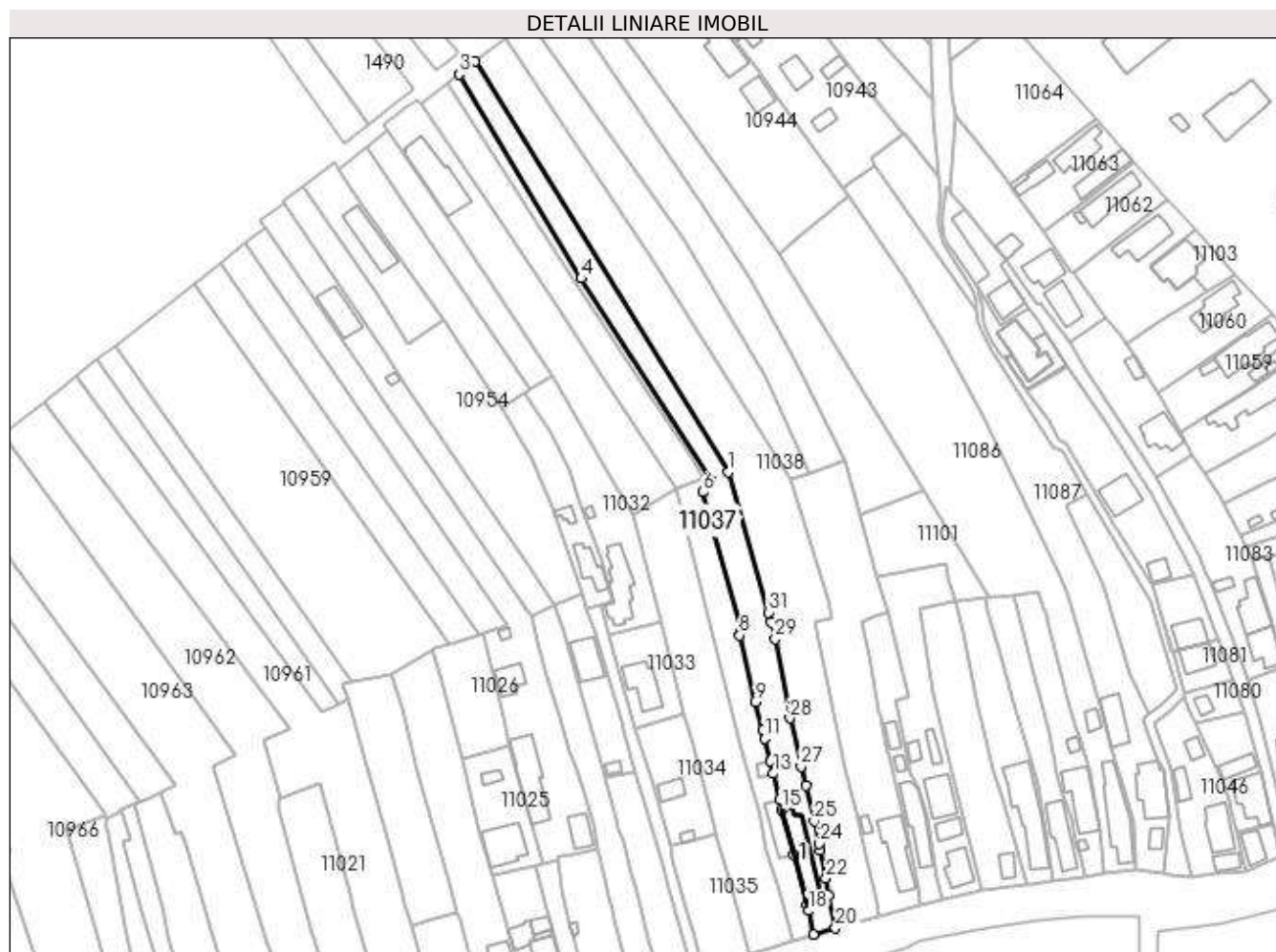
| Inscrieri privind dezmembramintele dreptului de proprietate, drepturi reale de garanție și sarcini | Referințe |
|--|-----------|
| NU SUNT | |

Anexa Nr. 1 La Partea I

Teren

| Nr cadastral | Suprafața (mp)* | Observații / Referințe |
|--------------|-----------------|------------------------|
| | 2.200 | |

* Suprafața este determinată în planul de proiecție Stereo 70.



Date referitoare la teren

| Crt | Categorie folosință | Intra vilan | Suprafața (mp) | Tarla | Parcelă | Nr. topo | Observații / Referințe |
|-----|---------------------|-------------|----------------|-------|----------|----------|------------------------|
| 1 | curți constructii | DA | 402 | 16 | 698 | - | |
| 2 | arabil | DA | 1.798 | 16 | 699,1/33 | - | |

Date referitoare la construcții

| Crt | Număr | Destinație construcție | Supraf. (mp) | Situație juridică | Observații / Referințe |
|------|-------|-------------------------|------------------------------|-------------------|--|
| A1.1 | -C1 | construcții de locuințe | Din acte: 0 Masurata: 146 | Cu acte | Nr. niveluri:1; S. construita la sol:146 mp; S. construita desfasurata:146 mp; |

Lungime Segmente

1) Valorile lungimilor segmentelor sunt obținute din proiecție în plan.

| Punct început | X / Y | Punct sfârșit | X / Y | Lungime segment (** (m) | Punct început | X / Y | Punct sfârșit | X / Y | Lungime segment (** (m) |
|---------------|----------------------------|---------------|----------------------------|-------------------------|---------------|----------------------------|---------------|----------------------------|-------------------------|
| 1 | 585.110,64 386.934,449 | 2 | 585.033,483 387.059,425 | 146.875 | 2 | 585.033,483 387.059,425 | 3 | 585.028,619 387.055,587 | 6.196 |
| 3 | 585.028,619 387.055,587 | 4 | 585.065,901 386.993,418 | 72.491 | 4 | 585.065,901 386.993,418 | 5 | 585.105,613 386.931,821 | 73.289 |

| Punct început | X / Y | Punct sfârșit | X / Y | Lungime segment (** (m) |
|---------------|----------------------------|---------------|----------------------------|-------------------------|
| 5 | 585.105,613 386.931,821 | 6 | 585.102,971 386.928,381 | 4.337 |
| 7 | 585.114,759 386.885,935 | 8 | 585.114,116 386.884,747 | 1.351 |
| 9 | 585.118,848 386.864,587 | 10 | 585.121,086 386.855,805 | 9.063 |
| 11 | 585.121,688 386.853,359 | 12 | 585.123,503 386.846,452 | 7.141 |
| 13 | 585.124,468 386.842,717 | 14 | 585.126,294 386.834,734 | 8.189 |
| 15 | 585.127,069 386.831,753 | 16 | 585.130,64 386.818,016 | 14.194 |
| 17 | 585.134,599 386.802,786 | 18 | 585.135,074 386.800,96 | 1.887 |
| 19 | 585.136,724 386.793,76 | 20 | 585.143,298 386.795,66 | 6.843 |
| 21 | 585.141,178 386.805,555 | 22 | 585.140,401 386.810,868 | 5.37 |
| 23 | 585.138,694 386.819,339 | 24 | 585.138,375 386.821,339 | 2.025 |
| 25 | 585.136,845 386.828,191 | 26 | 585.134,255 386.839,043 | 11.157 |
| 27 | 585.132,878 386.844,811 | 28 | 585.129,368 386.859,514 | 15.116 |
| 29 | 585.124,902 386.883,678 | 30 | 585.123,795 386.888,656 | 5.1 |
| 31 | 585.122,886 386.891,706 | 1 | 585.110,64 386.934,449 | 44.463 |

| Punct început | X / Y | Punct sfârșit | X / Y | Lungime segment (** (m) |
|---------------|----------------------------|---------------|----------------------------|-------------------------|
| 6 | 585.102,971 386.928,381 | 7 | 585.114,759 386.885,935 | 44.052 |
| 8 | 585.114,116 386.884,747 | 9 | 585.118,848 386.864,587 | 20.708 |
| 10 | 585.121,086 386.855,805 | 11 | 585.121,688 386.853,359 | 2.519 |
| 12 | 585.123,503 386.846,452 | 13 | 585.124,468 386.842,717 | 3.858 |
| 14 | 585.126,294 386.834,734 | 15 | 585.127,069 386.831,753 | 3.08 |
| 16 | 585.130,64 386.818,016 | 17 | 585.134,599 386.802,786 | 15.736 |
| 18 | 585.135,074 386.800,96 | 19 | 585.136,724 386.793,76 | 7.387 |
| 20 | 585.143,298 386.795,66 | 21 | 585.141,178 386.805,555 | 10.12 |
| 22 | 585.140,401 386.810,868 | 23 | 585.138,694 386.819,339 | 8.641 |
| 24 | 585.138,375 386.821,339 | 25 | 585.136,845 386.828,191 | 7.021 |
| 26 | 585.134,255 386.839,043 | 27 | 585.132,878 386.844,811 | 5.93 |
| 28 | 585.129,368 386.859,514 | 29 | 585.124,902 386.883,678 | 24.573 |
| 30 | 585.123,795 386.888,656 | 31 | 585.122,886 386.891,706 | 3.183 |

** Lungimile segmentelor sunt determinate în planul de proiecție Stereo 70 și sunt rotunjite la 1 milimetru.

*** Distanța dintre puncte este formată din segmente cumulate ce sunt mai mici decât valoarea 1 milimetru.

**DATE DESPRE IMOBILUL NR. 11038**

Oficiul de Cadastru și Publicitate Imobiliară PRAHOVA
Biroul de Cadastru și Publicitate Imobiliară Ploiești

A. Partea I. Descrierea imobilului

TEREN Intravilan

Adresa: Loc. Bucov, Str Mihai Eminescu, Nr. 60, Jud. Prahova

| Nr. Crt | Nr cadastral Nr. topografic | Suprafața* (mp) | Observații / Referințe |
|---------|-----------------------------|-----------------|---------------------------------------|
| A1 | | 4.200 | Sector cadastral:49 Teren imprejmuit; |

Construcții

| Crt | Nr cadastral Nr. topografic | Adresa | Observații / Referințe |
|------|-----------------------------|--|--|
| A1.1 | -C1 | Loc. Bucov, Str Mihai Eminescu, Nr. 60, Jud. Prahova | Nr. niveluri:1; S. construita la sol:87 mp; S. construita desfasurata:88 mp; |

B. Partea II. Proprietari și acte

| Inscrieri privitoare la dreptul de proprietate și alte drepturi reale | | Referințe |
|---|--|-----------|
| / | | |
| Act Administrativ nr. 24861, din 20/10/1994 emis de CJSDPAT PRAHOVA (TITLU DE PROPRIETATE;); | | |
| B1 | Intabulare, drept de PROPRIETATE, dobandit prin Reconstituire, cota actuala 1/1, cota initiala 1/1 1) MATEOIU SPIREA ALEXANDRU DEFUNCT:Da | A1 |
| Act Administrativ nr. 12387, din 19/05/2023 emis de PRIMARIA COMUNEI BUCOV (ADEVERINTA;); | | |
| B2 | Intabulare, drept de PROPRIETATE, dobandit prin Construire, cota actuala 1/1, cota initiala 1/1 1) MATEOIU SPIREA ALEXANDRU DEFUNCT:Da | A1.1 |

C. Partea III. SARCINI .

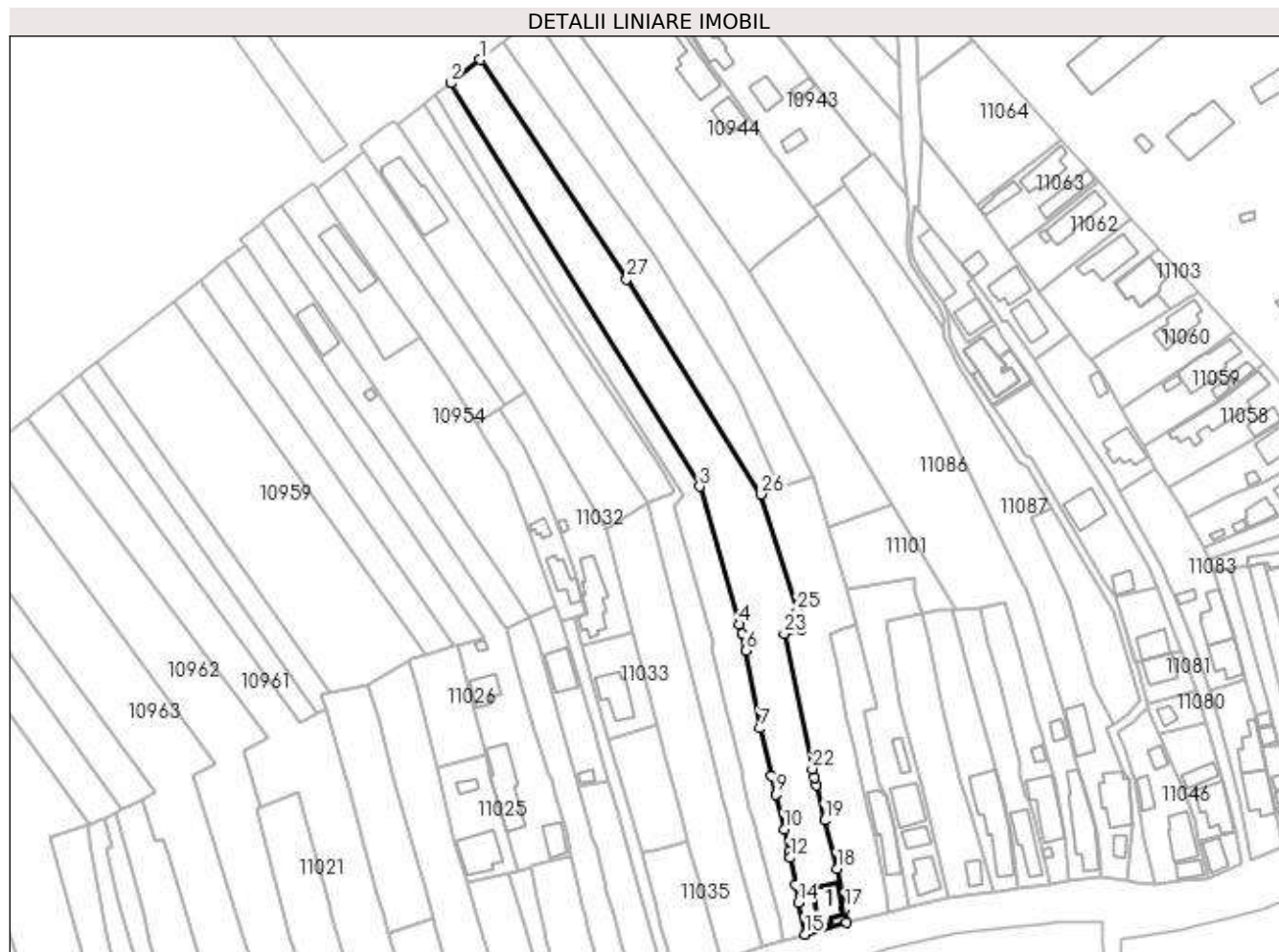
| Inscrieri privind dezmembramintele dreptului de proprietate, drepturi reale de garanție și sarcini | Referințe |
|--|-----------|
| NU SUNT | |

Anexa Nr. 1 La Partea I

Teren

| Nr cadastral | Suprafața (mp)* | Observații / Referințe |
|--------------|-----------------|------------------------|
| | 4.200 | |

* Suprafața este determinată în planul de proiecție Stereo 70.



Date referitoare la teren

| Crt | Categorie folosință | Intra vilan | Suprafața (mp) | Tarla | Parcelă | Nr. topo | Observații / Referințe |
|-----|---------------------|-------------|----------------|-------|---------|----------|------------------------|
| 1 | curți constructii | DA | 584 | 16 | 697 | - | |
| 2 | arabil | DA | 3.616 | 16 | 1/34 | - | |

Date referitoare la construcții

| Crt | Număr | Destinație construcție | Supraf. (mp) | Situație juridică | Observații / Referințe |
|------|-------|-------------------------|-----------------------------|-------------------|--|
| A1.1 | -C1 | construcții de locuințe | Din acte: 0 Masurata: 87 | Cu acte | Nr. niveluri:1; S. construita la sol:87 mp; S. construita desfasurata:88 mp; |

Lungime Segmente

1) Valorile lungimilor segmentelor sunt obținute din proiecție în plan.

| Punct început | X / Y | Punct sfârșit | X / Y | Lungime segment (** (m) | Punct început | X / Y | Punct sfârșit | X / Y | Lungime segment (** (m) |
|---------------|----------------------------|---------------|----------------------------|-------------------------|---------------|----------------------------|---------------|----------------------------|-------------------------|
| 1 | 585.042,693 387.066,691 | 2 | 585.033,483 387.059,425 | 11.731 | 2 | 585.033,483 387.059,425 | 3 | 585.110,64 386.934,449 | 146.875 |
| 3 | 585.110,64 386.934,449 | 4 | 585.122,886 386.891,706 | 44.463 | 4 | 585.122,886 386.891,706 | 5 | 585.123,795 386.888,656 | 3.183 |
| 5 | 585.123,795 386.888,656 | 6 | 585.124,902 386.883,678 | 5.1 | 6 | 585.124,902 386.883,678 | 7 | 585.129,368 386.859,514 | 24.573 |

| Punct început | X / Y | Punct sfârșit | X / Y | Lungime segment (** (m) |
|---------------|----------------------------|---------------|----------------------------|-------------------------|
| 7 | 585.129,368 386.859,514 | 8 | 585.132,878 386.844,811 | 15.116 |
| 9 | 585.134,255 386.839,043 | 10 | 585.136,845 386.828,191 | 11.157 |
| 11 | 585.138,375 386.821,339 | 12 | 585.138,694 386.819,339 | 2.025 |
| 13 | 585.140,401 386.810,868 | 14 | 585.141,178 386.805,555 | 5.37 |
| 15 | 585.143,298 386.795,66 | 16 | 585.156,23 386.799,439 | 13.473 |
| 17 | 585.155,707 386.803,516 | 18 | 585.153,235 386.815,918 | 12.646 |
| 19 | 585.149,343 386.830,978 | 20 | 585.146,799 386.841,951 | 11.264 |
| 21 | 585.146,27 386.844,235 | 22 | 585.145,633 386.846,98 | 2.818 |
| 23 | 585.136,889 386.888,843 | 24 | 585.142,313 386.890,219 | 5.596 |
| 25 | 585.140,894 386.895,855 | 26 | 585.129,801 386.932,048 | 37.855 |
| 27 | 585.088,079 386.998,754 | 1 | 585.042,693 387.066,691 | 81.703 |

| Punct început | X / Y | Punct sfârșit | X / Y | Lungime segment (** (m) |
|---------------|----------------------------|---------------|----------------------------|-------------------------|
| 8 | 585.132,878 386.844,811 | 9 | 585.134,255 386.839,043 | 5.93 |
| 10 | 585.136,845 386.828,191 | 11 | 585.138,375 386.821,339 | 7.021 |
| 12 | 585.138,694 386.819,339 | 13 | 585.140,401 386.810,868 | 8.641 |
| 14 | 585.141,178 386.805,555 | 15 | 585.143,298 386.795,66 | 10.12 |
| 16 | 585.156,23 386.799,439 | 17 | 585.155,707 386.803,516 | 4.11 |
| 18 | 585.153,235 386.815,918 | 19 | 585.149,343 386.830,978 | 15.555 |
| 20 | 585.146,799 386.841,951 | 21 | 585.146,27 386.844,235 | 2.344 |
| 22 | 585.145,633 386.846,98 | 23 | 585.136,889 386.888,843 | 42.766 |
| 24 | 585.142,313 386.890,219 | 25 | 585.140,894 386.895,855 | 5.812 |
| 26 | 585.129,801 386.932,048 | 27 | 585.088,079 386.998,754 | 78.679 |

** Lungimile segmentelor sunt determinate în planul de proiecție Stereo 70 și sunt rotunjite la 1 milimetru.

*** Distanța dintre puncte este formată din segmente cumulate ce sunt mai mici decât valoarea 1 milimetru.



DATE DESPRE IMOBILUL NR. 11039

Oficiul de Cadastru și Publicitate Imobiliară PRAHOVA
Biroul de Cadastru și Publicitate Imobiliară Ploiești

A. Partea I. Descrierea imobilului

TEREN Intravilan

Adresa: Loc. Bucov, Str Mihai Eminescu, Nr. 58, Jud. Prahova

| Nr. Crt | Nr cadastral Nr. topografic | Suprafața* (mp) | Observații / Referințe |
|---------|-----------------------------|-----------------|---------------------------------------|
| A1 | 27708 | 2.037 | Sector cadastral:49 Teren imprejmuit; |

Construcții

| Crt | Nr cadastral Nr. topografic | Adresa | Observații / Referințe |
|------|-----------------------------|--|--|
| A1.1 | 27708-C1 | Loc. Bucov, Str Mihai Eminescu, Nr. 58, Jud. Prahova | Nr. niveluri:1; S. construita la sol:136 mp; S. construita desfasurata:136 mp; Locuinta parter |
| A1.2 | 27708-C2 | Loc. Bucov, Str Mihai Eminescu, Nr. 58, Jud. Prahova | Nr. niveluri:1; S. construita la sol:13 mp; Anexa gospodareasca |

B. Partea II. Proprietari și acte

| Inscrieri privitoare la dreptul de proprietate și alte drepturi reale | | Referințe |
|---|--|------------|
| 71514 / 30/07/2020 | | |
| Act Notarial nr. 1854, din 28/07/2020 emis de NP Ionita Aristita Adina; | | |
| B1 | Se infiinteaza cartea funciara 27708 a imobilului cu numarul cadastral 27708/Bucov, rezultat din dezmembrarea imobilului cu numarul cadastral 27689 inscris in cartea funciara 27689; | A1 |
| Act Administrativ nr. 22182, din 08/09/1994 emis de COMISIA JUDETEANA PRAHOVA (; act administrativ nr 16523 din 18.02.2020, emis de PRIMARIA BUCOV;act notarial nr 308 din 24.05.2019, emis de N.P. IVAN CONSTANTIN); | | |
| B4 | Intabulare, drept de PROPRIETATE, dobandit prin Succesiune, cota actuala 3/8, cota initiala 3/8 1) MATEOIU PETRE <i>OBSERVATII: pozitie transcrisa din CF 27689/Bucov, inscrisa prin incheierea nr. 17042 din 21/02/2020;</i> | A1 |
| B8 | Intabulare, drept de PROPRIETATE, dobandit prin Succesiune, cota actuala 3/16, cota initiala 3/16 1) MATEOIU PETRE <i>OBSERVATII: pozitie transcrisa din CF 27689/Bucov, inscrisa prin incheierea nr. 17042 din 21/02/2020;</i> | A1.1, A1.2 |
| 71515 / 30/07/2020 | | |
| Act Notarial nr. 1855, din 28/07/2020 emis de NP Ionita Aristita Adina; | | |
| B10 | Intabulare, drept de PROPRIETATEpartaj, dobandit prin Conventie, cota actuala 5/8, cota initiala 5/8 1) MATEOIU PETRE | A1 |
| B11 | Intabulare, drept de PROPRIETATEpartaj, dobandit prin Conventie, cota actuala 13/16, cota initiala 13/16 1) MATEOIU PETRE | A1.1, A1.2 |

C. Partea III. SARCINI

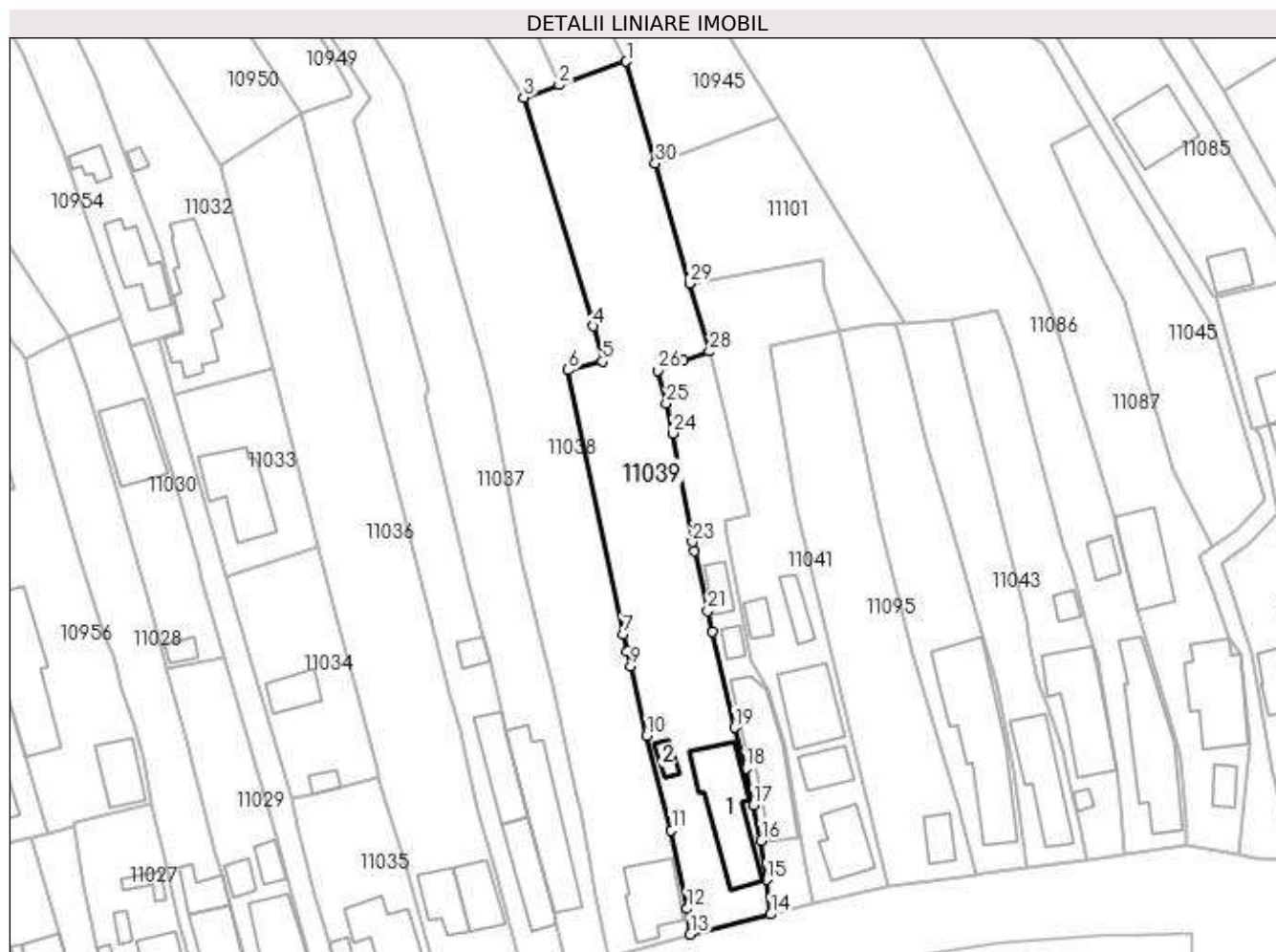
| Inscrieri privind dezmembramintele dreptului de proprietate, drepturi reale de garanție și sarcini | | Referințe |
|--|--|-----------|
| 71515 / 30/07/2020 | | |
| Act Notarial nr. 1855, din 28/07/2020 emis de NP Ionita Aristita Adina; | | |
| C1 | Intabulare, drept de HABITATIEviagera asupra cotei de 10/16 1) MATEOIU MARIA | A1.1 |

Anexa Nr. 1 La Partea I

Teren

| Nr cadastral | Suprafața (mp)* | Observații / Referințe |
|--------------|-----------------|------------------------|
| 27708 | 2.037 | |

* Suprafața este determinată în planul de proiecție Stereo 70.



Date referitoare la teren

| Crt | Categorie folosință | Intra vilan | Suprafața (mp) | Tarla | Parcelă | Nr. topo | Observații / Referințe |
|-----|---------------------|-------------|----------------|-------|---------|----------|------------------------|
| 1 | curți construcții | DA | 626 | 16 | 694 | - | |
| 2 | arabil | DA | 1.411 | 16 | 1/36 | - | |

Date referitoare la construcții

| Crt | Număr | Destinație construcție | Supraf. (mp) | Situație juridică | Observații / Referințe |
|------|----------|-------------------------|--------------|-------------------|--|
| A1.1 | 27708-C1 | construcții de locuințe | 136 | Cu acte | Nr. niveluri:1; S. construita la sol:136 mp; S. construita desfasurata:136 mp; Locuinta parter |
| A1.2 | 27708-C2 | construcții anexa | 13 | Cu acte | Nr. niveluri:1; S. construita la sol:13 mp; Anexa gospodareasca |

Lungime Segmente

1) Valorile lungimilor segmentelor sunt obținute din proiecție în plan.

| Punct început | X / Y | Punct sfârșit | X / Y | Lungime segment (** (m)) |
|---------------|----------------------------|---------------|----------------------------|--------------------------|
| 1 | 585.146,094 386.937,773 | 2 | 585.135,452 386.934,033 | 11.28 |
| 3 | 585.129,801 386.932,048 | 4 | 585.140,894 386.895,855 | 37.855 |

| Punct început | X / Y | Punct sfârșit | X / Y | Lungime segment (** (m)) |
|---------------|----------------------------|---------------|----------------------------|--------------------------|
| 2 | 585.135,452 386.934,033 | 3 | 585.129,801 386.932,048 | 5.989 |
| 4 | 585.140,894 386.895,855 | 5 | 585.142,313 386.890,219 | 5.812 |

| Punct început | X / Y | Punct sfârșit | X / Y | Lungime segment (** (m)) |
|---------------|----------------------------|---------------|----------------------------|--------------------------|
| 5 | 585.142,313 386.890,219 | 6 | 585.136,889 386.888,843 | 5.596 |
| 7 | 585.145,633 386.846,98 | 8 | 585.146,27 386.844,235 | 2.818 |
| 9 | 585.146,799 386.841,951 | 10 | 585.149,343 386.830,978 | 11.264 |
| 11 | 585.153,235 386.815,918 | 12 | 585.155,707 386.803,516 | 12.646 |
| 13 | 585.156,23 386.799,439 | 14 | 585.168,99 386.802,622 | 13.151 |
| 15 | 585.168,362 386.808,09 | 16 | 585.167,531 386.814,3 | 6.265 |
| 17 | 585.166,251 386.819,909 | 18 | 585.165,014 386.825,716 | 5.937 |
| 19 | 585.163,294 386.832,222 | 20 | 585.159,778 386.847,366 | 15.547 |
| 21 | 585.158,994 386.850,725 | 22 | 585.156,834 386.860,191 | 9.709 |
| 23 | 585.156,578 386.861,632 | 24 | 585.153,517 386.878,855 | 17.493 |
| 25 | 585.152,431 386.883,556 | 26 | 585.151,066 386.888,781 | 5.4 |
| 27 | 585.155,115 386.890,422 | 28 | 585.159,279 386.891,804 | 4.387 |
| 29 | 585.156,126 386.902,586 | 30 | 585.150,699 386.921,623 | 19.795 |

| Punct început | X / Y | Punct sfârșit | X / Y | Lungime segment (** (m)) |
|---------------|----------------------------|---------------|----------------------------|--------------------------|
| 6 | 585.136,889 386.888,843 | 7 | 585.145,633 386.846,98 | 42.766 |
| 8 | 585.146,27 386.844,235 | 9 | 585.146,799 386.841,951 | 2.344 |
| 10 | 585.149,343 386.830,978 | 11 | 585.153,235 386.815,918 | 15.555 |
| 12 | 585.155,707 386.803,516 | 13 | 585.156,23 386.799,439 | 4.11 |
| 14 | 585.168,99 386.802,622 | 15 | 585.168,362 386.808,09 | 5.504 |
| 16 | 585.167,531 386.814,3 | 17 | 585.166,251 386.819,909 | 5.753 |
| 18 | 585.165,014 386.825,716 | 19 | 585.163,294 386.832,222 | 6.73 |
| 20 | 585.159,778 386.847,366 | 21 | 585.158,994 386.850,725 | 3.449 |
| 22 | 585.156,834 386.860,191 | 23 | 585.156,578 386.861,632 | 1.464 |
| 24 | 585.153,517 386.878,855 | 25 | 585.152,431 386.883,556 | 4.825 |
| 26 | 585.151,066 386.888,781 | 27 | 585.155,115 386.890,422 | 4.369 |
| 28 | 585.159,279 386.891,804 | 29 | 585.156,126 386.902,586 | 11.234 |
| 30 | 585.150,699 386.921,623 | 1 | 585.146,094 386.937,773 | 16.794 |

** Lungimile segmentelor sunt determinate în planul de proiecție Stereo 70 și sunt rotunjite la 1 milimetru.

*** Distanța dintre puncte este formată din segmente cumulate ce sunt mai mici decât valoarea 1 milimetru.

**DATE DESPRE IMOBILUL NR. 11040**

Oficiul de Cadastru și Publicitate Imobiliară PRAHOVA
Biroul de Cadastru și Publicitate Imobiliară Ploiești

A. Partea I. Descrierea imobilului

TEREN Intravilan

Adresa: Loc. Bucov, Str Mihai Eminescu, Nr. 56, Jud. Prahova

| Nr. Crt | Nr cadastral Nr. topografic | Suprafața* (mp) | Observații / Referințe |
|---------|-----------------------------|--------------------------------|---------------------------------------|
| A1 | | Din acte: 500 Masurata: 613 | Sector cadastral:49 Teren imprejmuit; |

Construcții

| Crt | Nr cadastral Nr. topografic | Adresa | Observații / Referințe |
|------|-----------------------------|---|--|
| A1.1 | -C1 | Loc. Bucov, Str Mihai Eminescu, Nr. 56, Jud. Prahova | Nr. niveluri:2; S. construita la sol:130 mp; S. construita desfasurata:130 mp; |
| A1.2 | -C2 | Loc. Bucov, Str Mihai Eminescu, Nr. 56, Jud. Prahova | Nr. niveluri:1; S. construita la sol:14 mp; S. construita desfasurata:14 mp; |
| A1.3 | -C3 | Loc. Bucov, Str Mihai Eminescu, Nr. 56, Jud. Prahova | Nr. niveluri:1; S. construita la sol:27 mp; S. construita desfasurata:27 mp; |

B. Partea II. Proprietari și acte

| Inscrieri privitoare la dreptul de proprietate și alte drepturi reale | | Referințe |
|---|--|-----------|
| / | | |
| Act Notarial nr. 1622, din 12/03/1998 emis de NP IVAN CONSTANTIN (CONTRACT DE VANZARE-CUMPARARE;); | | |
| B1 | Intabulare, drept de PROPRIETATE, dobandit prin Conventie, cota actuala 1/1, cota initiala 1/1 1) BICIIN GHEORGHE 2) BICIIN IOANA | A1, A1.2 |
| Act Administrativ nr. 59, din 08/08/2012 emis de PRIMARI BUCOV, JUDETUL PRAHOVA (AUTORIZATIE DE CONSTRUCTIE; PV RECEPTIE FINALA NR. 40/20.09.2013); | | |
| B2 | Intabulare, drept de PROPRIETATE, dobandit prin Construire, cota actuala 1/1, cota initiala 1/1 1) BICIIN IOANA 2) BICIIN GHEORGHE | A1.1 |
| Act Administrativ nr. 12387, din 19/05/2023 emis de PRIMARIA COMUNEI BUCOV (ADEVERINTA;); | | |
| B3 | Intabulare, drept de PROPRIETATE, dobandit prin Construire, cota actuala 1/1, cota initiala 1/1 1) BICIIN GHEORGHE 2) BICIIN IOANA | A1.3 |

C. Partea III. SARCINI .

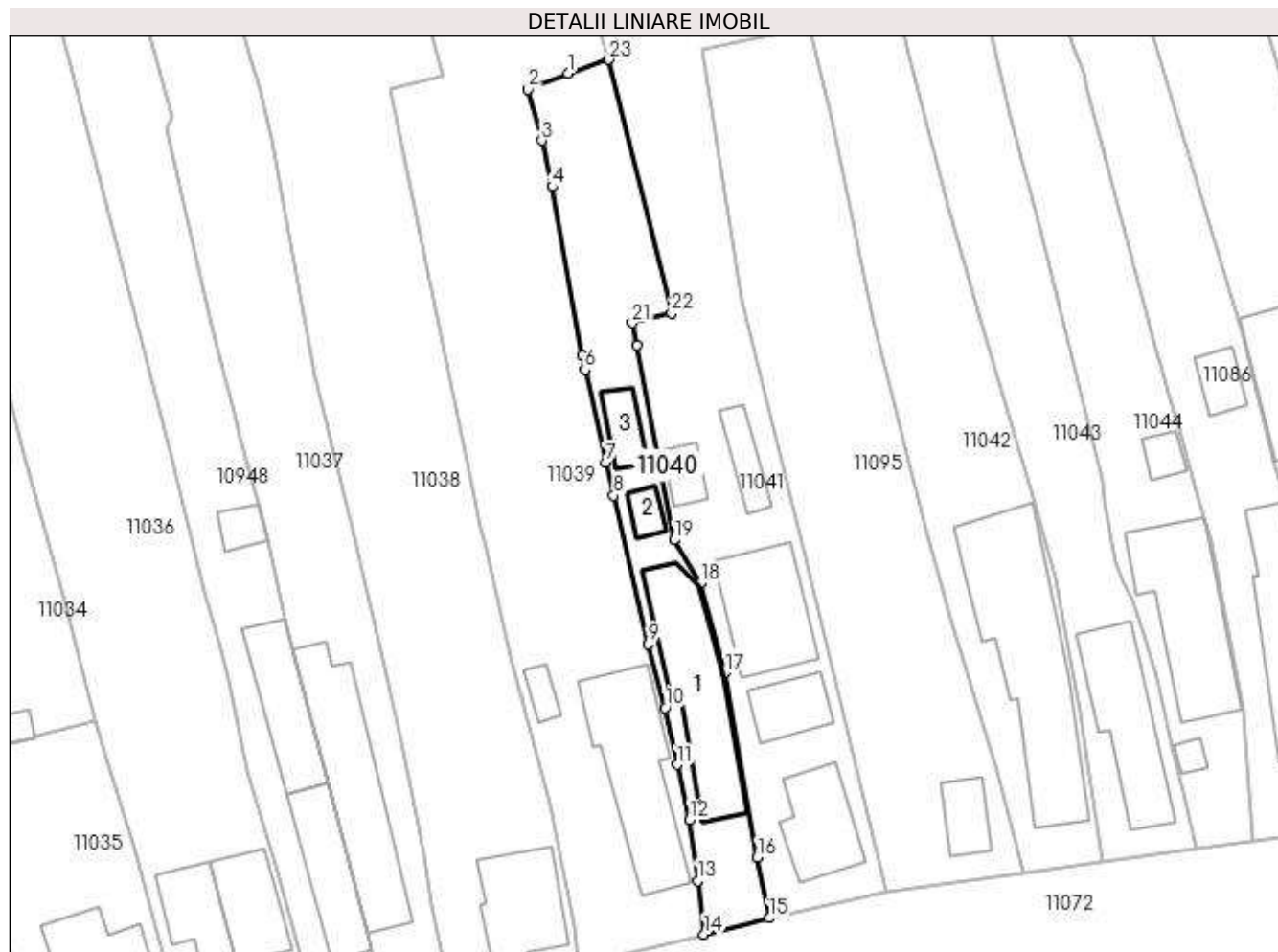
| Inscrieri privind dezmembramintele dreptului de proprietate, drepturi reale de garanție și sarcini | Referințe |
|--|-----------|
| NU SUNT | |

Anexa Nr. 1 La Partea I

Teren

| | | |
|--------------|--------------------------------|------------------------|
| Nr cadastral | Suprafața (mp)* | Observații / Referințe |
| | Din acte: 500 Masurata: 613 | |

* Suprafața este determinată în planul de proiecție Stereo 70.



Date referitoare la teren

| Crt | Categorie folosință | Intra vilan | Suprafața (mp) | Tarla | Parcelă | Nr. topo | Observații / Referințe |
|-----|---------------------|-------------|----------------|-------|---------|----------|------------------------|
| 1 | curți constructii | DA | 365 | 16 | 693 | - | |
| 2 | arabil | DA | 248 | 16 | - | - | |

Date referitoare la construcții

| Crt | Număr | Destinație construcție | Supraf. (mp) | Situație juridică | Observații / Referințe |
|------|-------|-------------------------|-------------------------------|-------------------|--|
| A1.1 | -C1 | construcții de locuințe | Din acte: 56 Masurata: 130 | Cu acte | Nr. niveluri:2; S. construita la sol:130 mp; S. construita desfasurata:130 mp; |
| A1.2 | -C2 | construcții anexa | Din acte: 0 Masurata: 14 | Cu acte | Nr. niveluri:1; S. construita la sol:14 mp; S. construita desfasurata:14 mp; |
| A1.3 | -C3 | construcții anexa | Din acte: 0 Masurata: 27 | Cu acte | Nr. niveluri:1; S. construita la sol:27 mp; S. construita desfasurata:27 mp; |

Lungime Segmente

1) Valorile lungimilor segmentelor sunt obținute din proiecție în plan.

| Punct început | X / Y | Punct sfârșit | X / Y | Lungime segment (** (m) | Punct început | X / Y | Punct sfârșit | X / Y | Lungime segment (** (m) |
|---------------|-------|---------------|-------|-------------------------|---------------|-------|---------------|-------|-------------------------|
|---------------|-------|---------------|-------|-------------------------|---------------|-------|---------------|-------|-------------------------|

| Punct început | X / Y | Punct sfârșit | X / Y | Lungime segment (** (m)) |
|---------------|----------------------------|---------------|----------------------------|--------------------------|
| 1 | 585.155,115 386.890,422 | 2 | 585.151,066 386.888,781 | 4.369 |
| 3 | 585.152,431 386.883,556 | 4 | 585.153,517 386.878,855 | 4.825 |
| 5 | 585.156,578 386.861,632 | 6 | 585.156,834 386.860,191 | 1.464 |
| 7 | 585.158,994 386.850,725 | 8 | 585.159,778 386.847,366 | 3.449 |
| 9 | 585.163,294 386.832,222 | 10 | 585.165,014 386.825,716 | 6.73 |
| 11 | 585.166,251 386.819,909 | 12 | 585.167,531 386.814,3 | 5.753 |
| 13 | 585.168,362 386.808,09 | 14 | 585.168,99 386.802,622 | 5.504 |
| 15 | 585.175,608 386.804,273 | 16 | 585.174,397 386.810,463 | 6.307 |
| 17 | 585.171,13 386.829,291 | 18 | 585.168,613 386.838,417 | 9.467 |
| 19 | 585.165,96 386.842,832 | 20 | 585.162,103 386.862,705 | 20.244 |
| 21 | 585.161,665 386.864,959 | 22 | 585.165,672 386.865,942 | 4.126 |
| 23 | 585.159,279 386.891,804 | 1 | 585.155,115 386.890,422 | 4.387 |

| Punct început | X / Y | Punct sfârșit | X / Y | Lungime segment (** (m)) |
|---------------|----------------------------|---------------|----------------------------|--------------------------|
| 2 | 585.151,066 386.888,781 | 3 | 585.152,431 386.883,556 | 5.4 |
| 4 | 585.153,517 386.878,855 | 5 | 585.156,578 386.861,632 | 17.493 |
| 6 | 585.156,834 386.860,191 | 7 | 585.158,994 386.850,725 | 9.709 |
| 8 | 585.159,778 386.847,366 | 9 | 585.163,294 386.832,222 | 15.547 |
| 10 | 585.165,014 386.825,716 | 11 | 585.166,251 386.819,909 | 5.937 |
| 12 | 585.167,531 386.814,3 | 13 | 585.168,362 386.808,09 | 6.265 |
| 14 | 585.168,99 386.802,622 | 15 | 585.175,608 386.804,273 | 6.821 |
| 16 | 585.174,397 386.810,463 | 17 | 585.171,13 386.829,291 | 19.109 |
| 18 | 585.168,613 386.838,417 | 19 | 585.165,96 386.842,832 | 5.151 |
| 20 | 585.162,103 386.862,705 | 21 | 585.161,665 386.864,959 | 2.296 |
| 22 | 585.165,672 386.865,942 | 23 | 585.159,279 386.891,804 | 26.64 |

** Lungimile segmentelor sunt determinate în planul de proiecție Stereo 70 și sunt rotunjite la 1 milimetru.

*** Distanța dintre puncte este formată din segmente cumulate ce sunt mai mici decât valoarea 1 milimetru.

**DATE DESPRE IMOBILUL NR. 11041**

Oficiul de Cadastru și Publicitate Imobiliară PRAHOVA
Biroul de Cadastru și Publicitate Imobiliară Ploiești

A. Partea I. Descrierea imobilului

TEREN Intravilan

Adresa: Loc. Bucov, Str Mihai Eminescu, Nr. 54, Jud. Prahova

| Nr. Crt | Nr cadastral Nr. topografic | Suprafața* (mp) | Observații / Referințe |
|---------|-----------------------------|------------------------------------|---------------------------------------|
| A1 | | Din acte: 3.000 Masurata: 1.189 | Sector cadastral:49 Teren imprejmuit; |

Construcții

| Crt | Nr cadastral Nr. topografic | Adresa | Observații / Referințe |
|------|-----------------------------|--|--|
| A1.1 | -C1 | Loc. Bucov, Str Mihai Eminescu, Nr. 54, Jud. Prahova | Nr. niveluri:1; S. construita la sol:70 mp; S. construita desfasurata:70 mp; |
| A1.2 | -C2 | Loc. Bucov, Str Mihai Eminescu, Nr. 54, Jud. Prahova | Nr. niveluri:1; S. construita la sol:43 mp; S. construita desfasurata:43 mp; |
| A1.3 | -C3 | Loc. Bucov, Str Mihai Eminescu, Nr. 54, Jud. Prahova | Nr. niveluri:1; S. construita la sol:99 mp; S. construita desfasurata:99 mp; |
| A1.4 | -C4 | Loc. Bucov, Str Mihai Eminescu, Nr. 54, Jud. Prahova | Nr. niveluri:1; S. construita la sol:21 mp; S. construita desfasurata:29 mp; |
| A1.5 | -C5 | Loc. Bucov, Str Mihai Eminescu, Nr. 54, Jud. Prahova | Nr. niveluri:1; S. construita la sol:29 mp; S. construita desfasurata:21 mp; |

B. Partea II. Proprietari și acte

| Inscrieri privitoare la dreptul de proprietate și alte drepturi reale | | Referințe |
|---|---|------------------------|
| / | | |
| Act Notarial nr. 224, din 02/11/2022 emis de NP IONITA ARISTITA ADINA (CERTIFICAT DE MOSTENITOR;); | | |
| B1 | Intabulare, drept de PROPRIETATE, dobandit prin Succesiune, cota actuala 1/1, cota initiala 1/1 1) ILIE RADU | A1, A1.1 |
| Act Administrativ nr. 12387, din 19/05/2023 emis de PRIMARIA COMUNEI BUCOV (ADEVERINTA;); | | |
| B2 | Intabulare, drept de PROPRIETATE, dobandit prin Construire, cota actuala 1/1, cota initiala 1/1 1) ILIE RADU | A1.2, A1.3, A1.4, A1.5 |

C. Partea III. SARCINI .

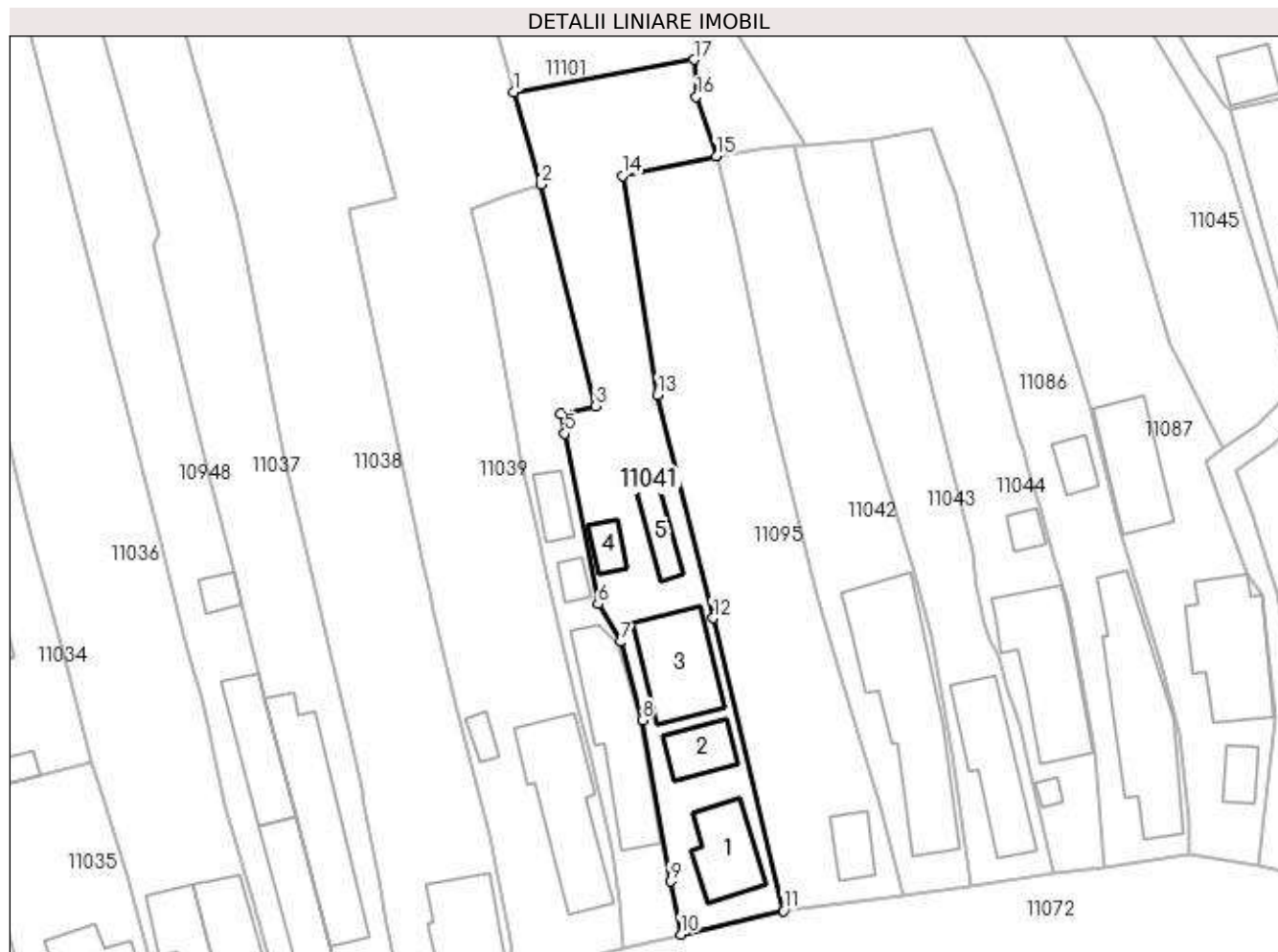
| Inscrieri privind dezmembramintele dreptului de proprietate, drepturi reale de garanție și sarcini | Referințe |
|--|-----------|
| NU SUNT | |

Anexa Nr. 1 La Partea I

Teren

| | | |
|--------------|------------------------------------|------------------------|
| Nr cadastral | Suprafața (mp)* | Observații / Referințe |
| | Din acte: 3.000 Masurata: 1.189 | |

* Suprafața este determinată în planul de proiecție Stereo 70.



Date referitoare la teren

| Crt | Categorie folosință | Intra vilan | Suprafața (mp) | Tarla | Parcelă | Nr. topo | Observații / Referințe |
|-----|---------------------|-------------|----------------|-------|---------|----------|------------------------|
| 1 | curți constructii | DA | 1.189 | 16 | 690 | - | |

Date referitoare la construcții

| Crt | Număr | Destinație construcție | Supraf. (mp) | Situație juridică | Observații / Referințe |
|------|-------|-------------------------|-----------------------------|-------------------|--|
| A1.1 | -C1 | construcții de locuințe | Din acte: 0 Masurata: 70 | Cu acte | Nr. niveluri:1; S. construita la sol:70 mp; S. construita desfasurata:70 mp; |
| A1.2 | -C2 | construcții anexa | Din acte: 0 Masurata: 43 | Cu acte | Nr. niveluri:1; S. construita la sol:43 mp; S. construita desfasurata:43 mp; |
| A1.3 | -C3 | construcții de locuințe | Din acte: 0 Masurata: 99 | Cu acte | Nr. niveluri:1; S. construita la sol:99 mp; S. construita desfasurata:99 mp; |
| A1.4 | -C4 | construcții anexa | Din acte: 0 Masurata: 21 | Cu acte | Nr. niveluri:1; S. construita la sol:21 mp; S. construita desfasurata:29 mp; |
| A1.5 | -C5 | construcții anexa | Din acte: 0 Masurata: 29 | Cu acte | Nr. niveluri:1; S. construita la sol:29 mp; S. construita desfasurata:21 mp; |

Lungime Segmente

1) Valorile lungimilor segmentelor sunt obținute din proiecție în plan.

| Punct început | X / Y | Punct sfârșit | X / Y | Lungime segment (** (m) |
|---------------|----------------------------|---------------|----------------------------|-------------------------|
| 1 | 585.156,126 386.902,586 | 2 | 585.159,279 386.891,804 | 11.234 |
| 2 | 585.159,279 386.891,804 | 3 | 585.165,672 386.865,942 | 26.64 |
| 3 | 585.165,672 386.865,942 | 4 | 585.161,665 386.864,959 | 4.126 |
| 4 | 585.161,665 386.864,959 | 5 | 585.162,103 386.862,705 | 2.296 |
| 5 | 585.162,103 386.862,705 | 6 | 585.165,96 386.842,832 | 20.244 |
| 6 | 585.165,96 386.842,832 | 7 | 585.168,613 386.838,417 | 5.151 |
| 7 | 585.168,613 386.838,417 | 8 | 585.171,13 386.829,291 | 9.467 |
| 8 | 585.171,13 386.829,291 | 9 | 585.174,397 386.810,463 | 19.109 |
| 9 | 585.174,397 386.810,463 | 10 | 585.175,608 386.804,273 | 6.307 |
| 10 | 585.175,608 386.804,273 | 11 | 585.187,606 386.807,024 | 12.309 |
| 11 | 585.187,606 386.807,024 | 12 | 585.179,384 386.841,157 | 35.109 |
| 12 | 585.179,384 386.841,157 | 13 | 585.172,901 386.867,259 | 26.895 |
| 13 | 585.172,901 386.867,259 | 14 | 585.168,818 386.892,797 | 25.862 |
| 14 | 585.168,818 386.892,797 | 15 | 585.179,777 386.895,063 | 11.191 |
| 15 | 585.179,777 386.895,063 | 16 | 585.177,426 386.902,016 | 7.34 |
| 16 | 585.177,426 386.902,016 | 17 | 585.177,136 386.906,334 | 4.328 |
| 17 | 585.177,136 386.906,334 | 1 | 585.156,126 386.902,586 | 21.342 |

** Lungimile segmentelor sunt determinate în planul de proiecție Stereo 70 și sunt rotunjite la 1 milimetru.

*** Distanța dintre puncte este formată din segmente cumulate ce sunt mai mici decât valoarea 1 milimetru.

**DATE DESPRE IMOBILUL NR. 11042**
Oficiul de Cadastru și Publicitate Imobiliară PRAHOVA
Biroul de Cadastru și Publicitate Imobiliară Ploiești
A. Partea I. Descrierea imobilului

TEREN Intravilan

Nr. CF vechi:630
Nr. cadastral vechi:803

Adresa: Loc. Bucov, Str Mihai Eminescu, Nr. 48, Jud. Prahova

| Nr. Crt | Nr cadastral Nr. topografic | Suprafața* (mp) | Observații / Referințe |
|---------|-----------------------------|--------------------------------|---|
| A1 | 22695 | Din acte: 874 Masurata: 904 | Sector cadastral:49 Teren imprejmuit; Constructia C1 inscrisa in CF 22695-C1; |

B. Partea II. Proprietari și acte

| Inscrieri privitoare la dreptul de proprietate și alte drepturi reale | | Referințe |
|---|--|-----------|
| 4673 / 27/02/2005 | | |
| Act Notarial nr. 1427, din 24/02/2005 emis de NP IVAN CONSTANTIN (CONTRACT DE VANZARE-CUMPARARE); | | |
| B1 | Intabulare, drept de PROPRIETATEcumparare ca bun comun asupra terenului in suprafata de 437 mp, dobandit prin Conventie, cota actuala 1/2, cota initiala 437/874 1) ENE MIRCEA 2) ENE MARIANA <i>OBSERVATII: (provenita din conversia CF 630)</i> | A1 |
| 144108 / 08/12/2019 | | |
| Act Notarial nr. 1336, din 08/12/2019 emis de NP Tudose Ioana Adriana; | | |
| B6 | Intabulare, drept de PROPRIETATEasupra cotei de 1/2 din terenul de 837mp , (respectiv 437 mp), dobandit prin Conventie, cota actuala 1/4, cota initiala 1/4 1) ENE MARIAN 2) ENE DANIELA | A1 |

C. Partea III. SARCINI

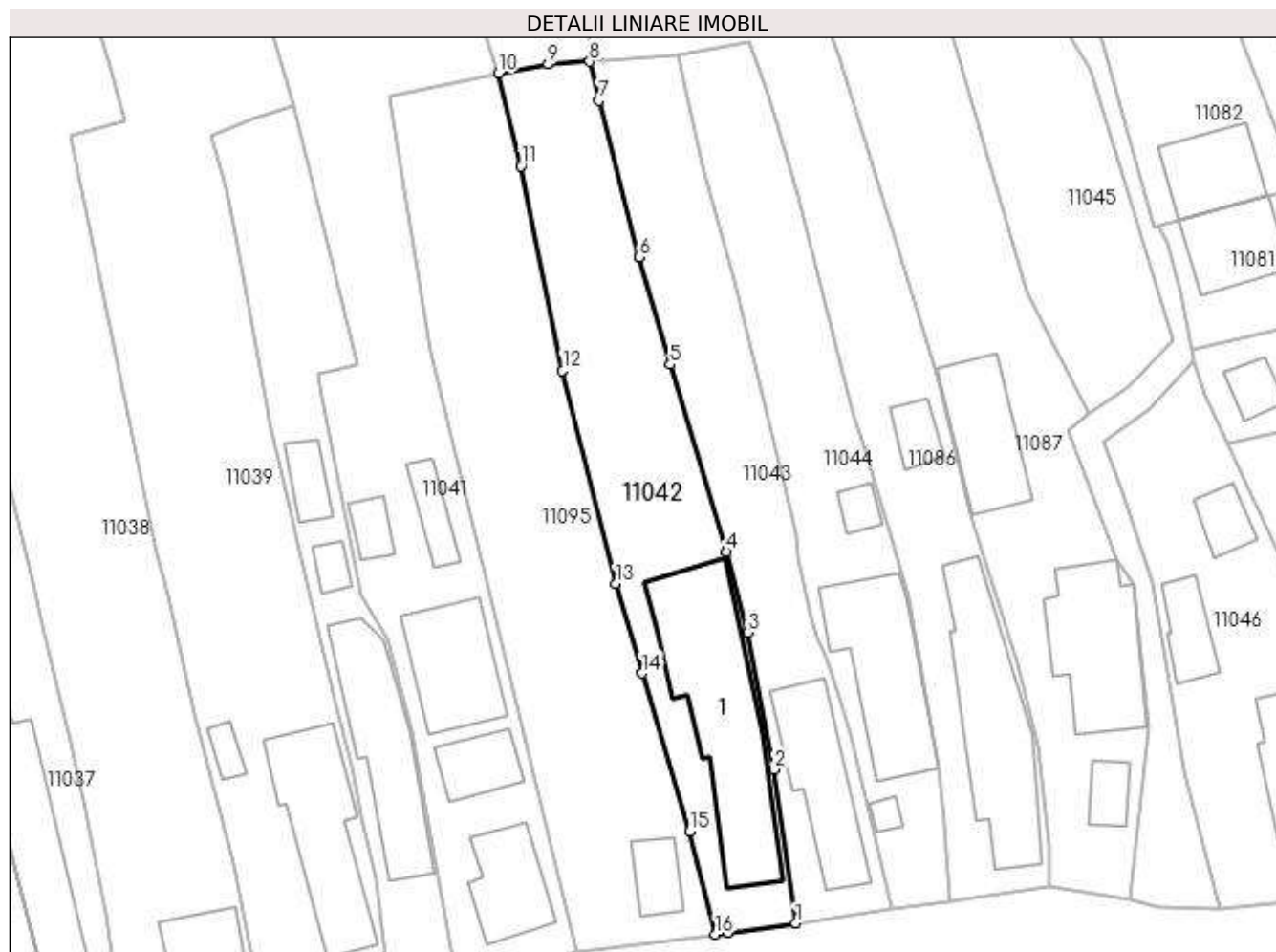
| Inscrieri privind dezmembramintele dreptului de proprietate, drepturi reale de garanție și sarcini | | Referințe |
|--|---|-----------|
| 130394 / 13/11/2019 | | |
| Act Notarial nr. 1203, din 29/10/2019 emis de NP TUDOSE ADRIANA; | | |
| C5 | se radiaza ipoteca legala (reprezentand sulta) inscrisa sub C1 prin incheierea nr.97582/2019 | A1 |
| Act Notarial nr. 1200, din 29/10/2019 emis de NP TUDOSE IOANA ADRIANA; | | |
| C6 | se radiaza ipoteca legala (reprezentand sulta) inscrisa sub C2 prin incheierea nr.97582/2019 | A1 |
| Act Notarial nr. 1202, din 29/10/2019 emis de NP TUDOSE ADRIANA IOANA; | | |
| C7 | se radiaza ipoteca legala (reprezentand sulta) inscrisa sub C3 prin incheierea nr.97582/2019 | A1 |
| Act Administrativ nr. 6, din 11/11/2019 emis de EXECUTOR JUDECATORESC MATEI SEBASTIAN; | | |
| C8 | se radiaza ipoteca legala (reprezentand sulta) inscrisa sub C4 prin incheierea nr.97582/2019 | A1 |
| 144108 / 08/12/2019 | | |
| Act Notarial nr. 1336, din 08/12/2019 emis de NP Tudose Ioana Adriana; | | |
| C9 | Intabulare, drept de IPOTECA LEGALA, Valoare:0 (reprezentand contravaloarea intretinerii), (asupra cotei de 1/2 din terenul in suprafata de 837 mp , respectiv 437 mp, proprietatea lui Ene Marian si Ene Daniela), cota actuala 1/1, cota initiala 1/1 1) ENE SILVIA | A1 |
| C10 | Intabulare, drept de UZUFRACTviager, (asupra cotei de 1/2 din terenul in suprafata de 837 mp , respectiv 437 mp, proprietatea lui Ene Marian si Ene Daniela), cota actuala 1/1, cota initiala 1/1 1) ENE SILVIA | A1 |

Anexa Nr. 1 La Partea I

Teren

| | | |
|--------------|--------------------------------|------------------------|
| Nr cadastral | Suprafața (mp)* | Observații / Referințe |
| 22695 | Din acte: 874 Masurata: 904 | |

* Suprafața este determinată în planul de proiecție Stereo 70.



Date referitoare la teren

| Crt | Categorie folosință | Intravilan | Suprafața (mp) | Tarla | Parcelă | Nr. topo | Observații / Referințe |
|-----|---------------------|------------|----------------|-------|---------|----------|------------------------|
| 1 | curți constructii | DA | 607 | 16 | 683 | - | |
| 2 | arabil | DA | 297 | 16 | 687 | - | |

Lungime Segmente

1) Valorile lungimilor segmentelor sunt obținute din proiecție în plan.

| Punct început | X / Y | Punct sfârșit | X / Y | Lungime segment (** (m) |
|---------------|----------------------------|---------------|----------------------------|-------------------------|
| 1 | 585.209,562 386.809,953 | 2 | 585.207,386 386.825,368 | 15.568 |

| Punct început | X / Y | Punct sfârșit | X / Y | Lungime segment (** (m) |
|---------------|----------------------------|---------------|----------------------------|-------------------------|
| 2 | 585.207,386 386.825,368 | 3 | 585.204,794 386.839,055 | 13.93 |
| 3 | 585.204,794 386.839,055 | 4 | 585.202,602 386.847,18 | 8.415 |
| 4 | 585.202,602 386.847,18 | 5 | 585.196,977 386.865,907 | 19.554 |
| 5 | 585.196,977 386.865,907 | 6 | 585.193,911 386.876,672 | 11.193 |
| 6 | 585.193,911 386.876,672 | 7 | 585.189,844 386.892,357 | 16.204 |
| 7 | 585.189,844 386.892,357 | 8 | 585.188,913 386.896,247 | 4.0 |
| 8 | 585.188,913 386.896,247 | 9 | 585.184,765 386.895,961 | 4.158 |
| 9 | 585.184,765 386.895,961 | 10 | 585.179,777 386.895,063 | 5.068 |
| 10 | 585.179,777 386.895,063 | 11 | 585.182,045 386.885,76 | 9.575 |
| 11 | 585.182,045 386.885,76 | 12 | 585.186,213 386.865,307 | 20.873 |
| 12 | 585.186,213 386.865,307 | 13 | 585.191,54 386.843,948 | 22.013 |
| 13 | 585.191,54 386.843,948 | 14 | 585.194,158 386.834,998 | 9.325 |
| 14 | 585.194,158 386.834,998 | 15 | 585.198,958 386.819,138 | 16.57 |
| 15 | 585.198,958 386.819,138 | 16 | 585.201,522 386.808,834 | 10.618 |
| 16 | 585.201,522 386.808,834 | 17 | 585.202,838 386.809,005 | 1.327 |
| 17 | 585.202,838 386.809,005 | 1 | 585.209,562 386.809,953 | 6.79 |

** Lungimile segmentelor sunt determinate în planul de proiecție Stereo 70 și sunt rotunjite la 1 milimetru.

*** Distanța dintre puncte este formată din segmente cumulate ce sunt mai mici decât valoarea 1 milimetru.

**DATE DESPRE IMOBILUL NR. 11043**

Oficiul de Cadastru și Publicitate Imobiliară PRAHOVA
Biroul de Cadastru și Publicitate Imobiliară Ploiești

A. Partea I. Descrierea imobilului

TEREN Intravilan

Adresa: Loc. Bucov, Str Mihai Eminescu, Nr. 46, Jud. Prahova

| Nr. Crt | Nr cadastral Nr. topografic | Suprafața* (mp) | Observații / Referințe |
|---------|-----------------------------|----------------------------------|---|
| A1 | | Din acte: 1.500 Masurata: 719 | Sector cadastral:49 Teren imprejmuit; DIFERENTA DE SUPRAFATA SE REGASESTE LA ID 7689 |

Construcții

| Crt | Nr cadastral Nr. topografic | Adresa | Observații / Referințe |
|------|-----------------------------|---|--|
| A1.1 | -C1 | Loc. Bucov, Str Mihai Eminescu, Nr. 46, Jud. Prahova | Nr. niveluri:1; S. construita la sol:105 mp; S. construita desfasurata:105 mp; |

B. Partea II. Proprietari și acte

| Inscrieri privitoare la dreptul de proprietate și alte drepturi reale | | Referințe |
|---|--|-----------|
| / | | |
| Act Administrativ nr. 63319, din 06/01/1997 emis de CJSDPAT PRAHOVA (TITLU DE PROPRIETATE;); | | |
| B1 | Intabulare, drept de PROPRIETATE, dobandit prin Reconstituire, cota actuala 1/1, cota initiala 1/1 1) MĂLĂIȘTEANU TĂNĂSICA 2) ENE TOMA 3) ENE VICTORIA 4) ENE ELISBETA 5) ENE ION 6) STERE ELENA | A1 |
| Act Administrativ nr. 12387, din 19/05/2023 emis de PRIMARIA COMUNEI BUCOV (ADEVERINTA;); | | |
| B2 | Intabulare, drept de PROPRIETATE, dobandit prin Construire, cota actuala 1/1, cota initiala 1/1 1) ENE ION 2) MĂLĂIȘTEANU TĂNĂSICA 3) ENE ELISBETA 4) STERE ELENA 5) ENE TOMA 6) ENE VICTORIA | A1.1 |

C. Partea III. SARCINI .

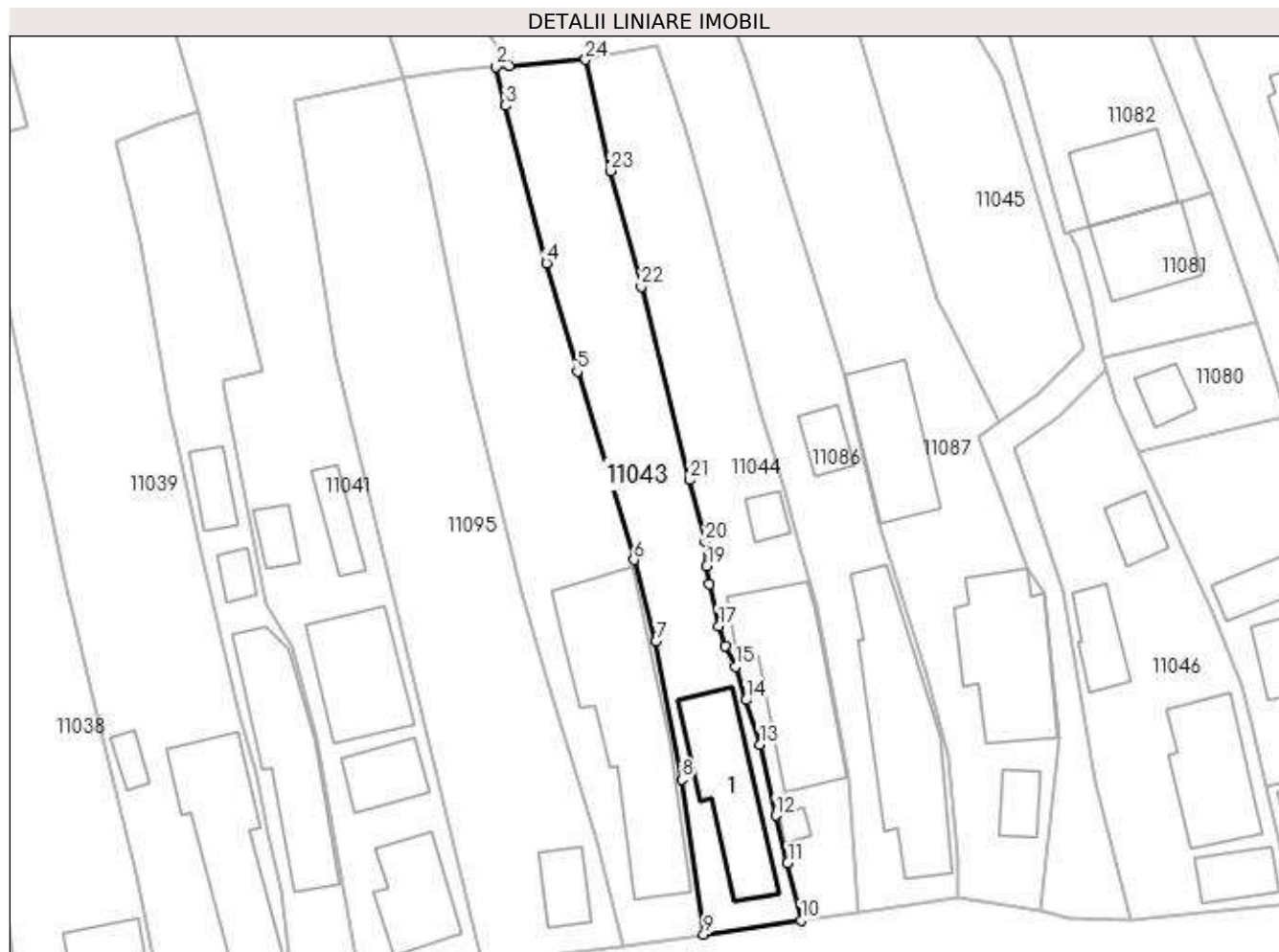
| Inscrieri privind dezmembramintele dreptului de proprietate, drepturi reale de garanție și sarcini | Referințe |
|--|-----------|
| NU SUNT | |

Anexa Nr. 1 La Partea I

Teren

| | | |
|--------------|----------------------------------|--|
| Nr cadastral | Suprafața (mp)* | Observații / Referințe |
| | Din acte: 1.500 Masurata: 719 | DIFERENTA DE SUPRAFATA SE REGASESTE LA ID 7689 |

* Suprafața este determinată în planul de proiecție Stereo 70.



Date referitoare la teren

| Crt | Categorie folosință | Intra vilan | Suprafața (mp) | Tarla | Parcelă | Nr. topo | Observații / Referințe |
|-----|---------------------|-------------|----------------|-------|---------|----------|------------------------|
| 1 | curți constructii | DA | 306 | 16 | 683 | - | |
| 2 | arabil | DA | 413 | 16 | 683 | - | |

Date referitoare la construcții

| Crt | Număr | Destinație construcție | Supraf. (mp) | Situație juridică | Observații / Referințe |
|------|-------|-------------------------|------------------------------|-------------------|--|
| A1.1 | -C1 | construcții de locuințe | Din acte: 0 Masurata: 105 | Cu acte | Nr. niveluri:1; S. construita la sol:105 mp; S. construita desfasurata:105 mp; |

Lungime Segmente

1) Valorile lungimilor segmentelor sunt obținute din proiecție în plan.

| Punct început | X / Y | Punct sfârșit | X / Y | Lungime segment (** (m) |
|---------------|----------------------------|---------------|----------------------------|-------------------------|
| 1 | 585.190,241 386.896,339 | 2 | 585.188,913 386.896,247 | 1.331 |
| 3 | 585.189,844 386.892,357 | 4 | 585.193,911 386.876,672 | 16.204 |

| Punct început | X / Y | Punct sfârșit | X / Y | Lungime segment (** (m) |
|---------------|----------------------------|---------------|----------------------------|-------------------------|
| 2 | 585.188,913 386.896,247 | 3 | 585.189,844 386.892,357 | 4.0 |
| 4 | 585.193,911 386.876,672 | 5 | 585.196,977 386.865,907 | 11.193 |

| Punct început | X / Y | Punct sfârșit | X / Y | Lungime segment (** (m) |
|---------------|----------------------------|---------------|----------------------------|-------------------------|
| 5 | 585.196,977 386.865,907 | 6 | 585.202,602 386.847,18 | 19.554 |
| 7 | 585.204,794 386.839,055 | 8 | 585.207,386 386.825,368 | 13.93 |
| 9 | 585.209,562 386.809,953 | 10 | 585.219,243 386.811,317 | 9.777 |
| 11 | 585.217,903 386.817,069 | 12 | 585.216,705 386.821,773 | 4.854 |
| 13 | 585.215,122 386.828,803 | 14 | 585.213,76 386.833,249 | 4.65 |
| 15 | 585.212,697 386.836,582 | 16 | 585.211,683 386.838,586 | 2.246 |
| 17 | 585.211,036 386.840,595 | 18 | 585.210,149 386.844,781 | 4.279 |
| 19 | 585.209,872 386.846,569 | 20 | 585.209,698 386.848,95 | 2.387 |
| 21 | 585.208,153 386.855,147 | 22 | 585.203,357 386.874,374 | 19.816 |
| 23 | 585.200,263 386.885,871 | 24 | 585.197,784 386.896,918 | 11.322 |

| Punct început | X / Y | Punct sfârșit | X / Y | Lungime segment (** (m) |
|---------------|----------------------------|---------------|----------------------------|-------------------------|
| 6 | 585.202,602 386.847,18 | 7 | 585.204,794 386.839,055 | 8.415 |
| 8 | 585.207,386 386.825,368 | 9 | 585.209,562 386.809,953 | 15.568 |
| 10 | 585.219,243 386.811,317 | 11 | 585.217,903 386.817,069 | 5.906 |
| 12 | 585.216,705 386.821,773 | 13 | 585.215,122 386.828,803 | 7.206 |
| 14 | 585.213,76 386.833,249 | 15 | 585.212,697 386.836,582 | 3.498 |
| 16 | 585.211,683 386.838,586 | 17 | 585.211,036 386.840,595 | 2.111 |
| 18 | 585.210,149 386.844,781 | 19 | 585.209,872 386.846,569 | 1.809 |
| 20 | 585.209,698 386.848,95 | 21 | 585.208,153 386.855,147 | 6.387 |
| 22 | 585.203,357 386.874,374 | 23 | 585.200,263 386.885,871 | 11.906 |
| 24 | 585.197,784 386.896,918 | 1 | 585.190,241 386.896,339 | 7.565 |

** Lungimile segmentelor sunt determinate în planul de proiecție Stereo 70 și sunt rotunjite la 1 milimetru.

*** Distanța dintre puncte este formată din segmente cumulate ce sunt mai mici decât valoarea 1 milimetru.



DATE DESPRE IMOBILUL NR. 11044

Oficiul de Cadastru și Publicitate Imobiliară PRAHOVA
Biroul de Cadastru și Publicitate Imobiliară Ploiești

A. Partea I. Descrierea imobilului

TEREN Intravilan

Adresa: Loc. Bucov, Str Mihai Eminescu, Nr. 44, Jud. Prahova

| Nr. Crt | Nr cadastral Nr. topografic | Suprafața* (mp) | Observații / Referințe |
|---------|-----------------------------|-----------------|---------------------------------------|
| A1 | 25035 | 732 | Sector cadastral:49 Teren imprejmuit; |

Construcții

| Crt | Nr cadastral Nr. topografic | Adresa | Observații / Referințe |
|------|-----------------------------|--|--|
| A1.1 | 25035-C1 | Loc. Bucov, Str Mihai Eminescu, Nr. 44, Jud. Prahova | Nr. niveluri:2; S. construita la sol:140 mp; S. construita desfasurata:194 mp; LOCUINTA (P+1E) |
| A1.2 | 25035-C2 | Loc. Bucov, Str Mihai Eminescu, Nr. 44, Jud. Prahova | Nr. niveluri:1; S. construita la sol:16 mp; S. construita desfasurata:16 mp; |
| A1.3 | 25035-C3 | Loc. Bucov, Str Mihai Eminescu, Nr. 44, Jud. Prahova | Nr. niveluri:1; S. construita la sol:8 mp; S. construita desfasurata:8 mp; |

B. Partea II. Proprietari și acte

| Inscrieri privitoare la dreptul de proprietate și alte drepturi reale | Referințe |
|--|--|
| 118317 / 12/11/2020 | |
| Act Notarial nr. 3136, din 11/11/2020 emis de NP Ionita Aristita Adina; | |
| B1 | Se infiinteaza cartea funciara 25035 a imobilului cu numarul cadastral 25035/UAT Bucov, rezultat din dezmembrarea imobilului cu numarul cadastral 25016 in scris in cartea funciara 25016; |
| | A1 |
| Act Notarial nr. 798, din 22/12/2006 emis de N.P. IVAN CONSTANTIN (; act notarial nr 2009 din 02.10.1986, emis de NOTARIATUL DE STAT JUDETEAN PRAHOVA;hotarare judecatoreasca nr 4908 din 23.05.2007, emis de JUDECATORIA PLOIESTI;act administrativ nr 18 din 07.06.1996, emis de PRIMARIA BUCOV;act notarial nr 73 din 31.05.2018, emis de N.P. IONITA ARISTITA ADINA;act administrativ nr 63328 din 06.01.1996, emis de COMISIA JUDETEANA PRAHOVA;act administrativ nr 9368 din 24.05.2018, emis de PRIMARIA BUCOV;act administrativ nr 9643 din 31.05.2018, emis de PRIMARIA BUCOV); | |
| B2 | Intabulare, drept de PROPRIETATEsi mostenire, dobandit prin Reconstituire, cota actuala 1/4, cota initiala 1/1 |
| | A1 |
| | 1) PETRACHE TUDORA OBSERVATII: pozitie transcrisa din CF 25016/Bucov, in scrisa prin incheierea nr. 51086 din 12/06/2018; |
| Act Notarial nr. 798, din 22/12/2006 emis de N.P. IVAN CONSTANTIN (; act administrativ nr 9368 din 24.05.2018, emis de PRIMARIA BUCOV;act administrativ nr 63328 din 06.01.1996, emis de COMISIA JUDETEANA PRAHOVA;act notarial nr 2009 din 02.10.1986, emis de NOTARIATUL DE STAT JUDETEAN PRAHOVA;hotarare judecatoreasca nr 4908 din 23.05.2007, emis de JUDECATORIA PLOIESTI;act administrativ nr 18 din 07.06.1996, emis de PRIMARIA BUCOV;act notarial nr 73 din 31.05.2018, emis de N.P. IONITA ARISTITA ADINA;act administrativ nr 9643 din 31.05.2018, emis de PRIMARIA BUCOV); | |
| B3 | Intabulare, drept de PROPRIETATE, dobandit prin Construire, cota actuala 1/2, cota initiala 1/2 |
| | A1.1 |
| | 1) PETRACHE TUDORA OBSERVATII: pozitie transcrisa din CF 25016/Bucov, in scrisa prin incheierea nr. 51086 din 12/06/2018; |
| B4 | Intabulare, drept de PROPRIETATE, dobandit prin Succesiune, cota actuala 2/16, cota initiala 2/16 |
| | A1.1 |
| | 1) PETRACHE TUDORA OBSERVATII: pozitie transcrisa din CF 25016/Bucov, in scrisa prin incheierea nr. 51086 din 12/06/2018; |
| B5 | Intabulare, drept de PROPRIETATE, dobandit prin Succesiune, cota actuala 3/16, cota initiala 3/16 |
| | A1.1 |
| | 1) PETRACHE TOMITA OBSERVATII: pozitie transcrisa din CF 25016/Bucov, in scrisa prin incheierea nr. 51086 din 12/06/2018; |
| B6 | Intabulare, drept de PROPRIETATE, dobandit prin Succesiune, cota actuala 3/16, cota initiala 3/16 |
| | A1.1 |
| | 1) GHEORGHE EUGENIA OBSERVATII: pozitie transcrisa din CF 25016/Bucov, in scrisa prin incheierea nr. 51086 din 12/06/2018; |
| Act Notarial nr. 221, din 11/11/2020 emis de NP Ionita Aristita Adina; | |
| B9 | Intabulare, drept de PROPRIETATE, dobandit prin Succesiune, cota actuala 3/36, cota initiala 3/36 |
| | A1 |

| Inscrieri privitoare la dreptul de proprietate și alte drepturi reale | | Referințe |
|--|--|------------|
| | 1) PETRACHE TUDORA | |
| 118325 / 12/11/2020 | | |
| Act Notarial nr. 3137, din 11/11/2020 emis de NP Ionita Aristita Adina; | | |
| B13 | Intabulare, drept de PROPRIETATEpartaj, dobandit prin Conventie, cota actuala 96/144, cota initiala 96/144 | A1 |
| | 1) PETRACHE TUDORA | |
| / | | |
| Act Administrativ nr. 12387, din 19/05/2023 emis de PRIMARIA COMUNEI BUCOV (ADEVERINTA;); | | |
| B14 | Intabulare, drept de PROPRIETATE, dobandit prin Construire, cota actuala 1/1, cota initiala 1/1 | A1.2, A1.3 |
| | 1) PETRACHE TUDORA | |
| | 2) PETRACHE TOMITA | |
| | 3) GHEORGHE EUGENIA | |

C. Partea III. SARCINI .

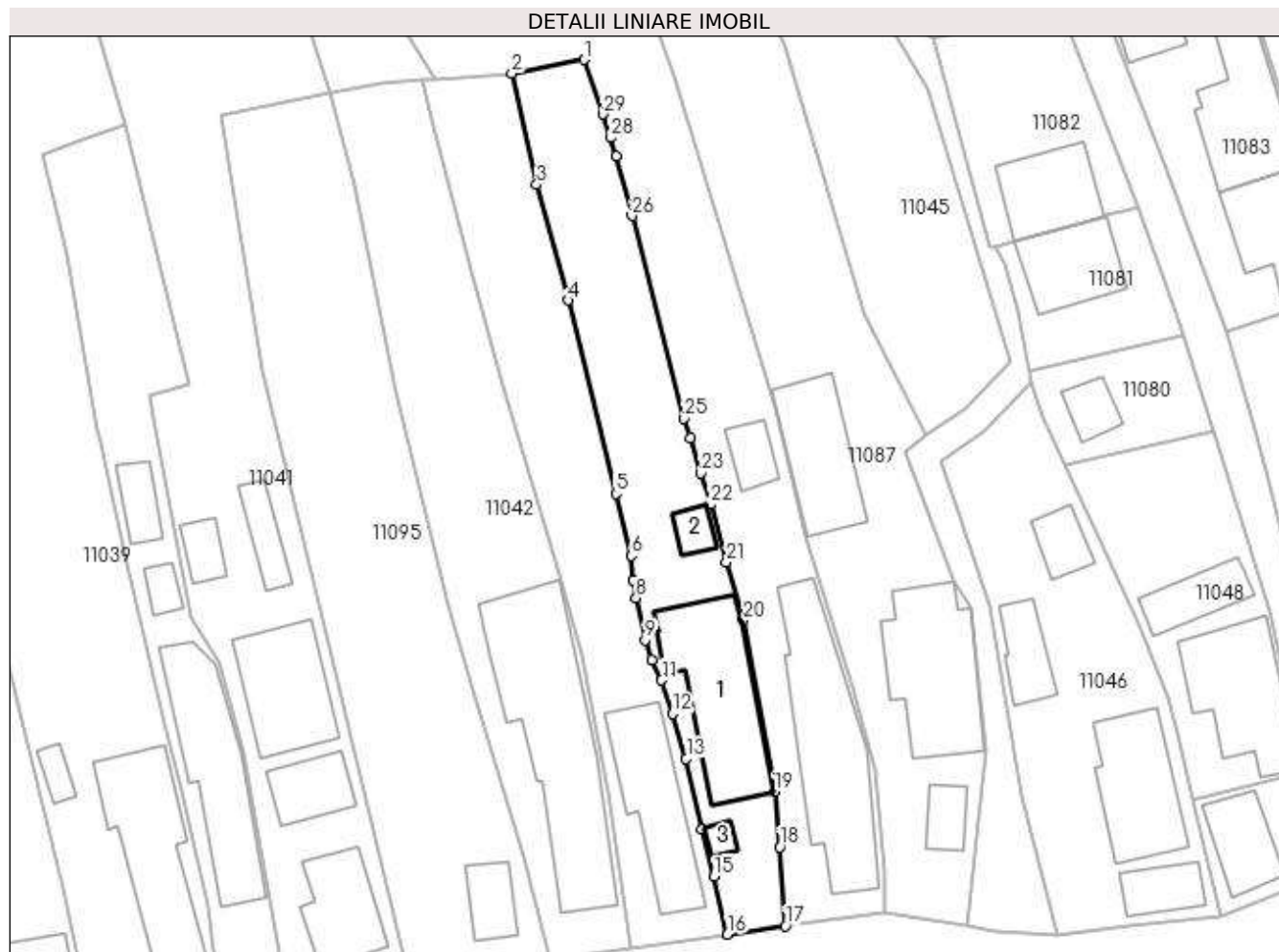
| Inscrieri privind dezmembramintele dreptului de proprietate, drepturi reale de garanție și sarcini | Referințe |
|--|-----------|
| NU SUNT | |

Anexa Nr. 1 La Partea I

Teren

| Nr cadastral | Suprafața (mp)* | Observații / Referințe |
|--------------|-----------------|------------------------|
| 25035 | 732 | |

* Suprafața este determinată în planul de proiecție Stereo 70.



Date referitoare la teren

| Crt | Categorie folosință | Intra vilan | Suprafața (mp) | Tarla | Parcelă | Nr. topo | Observații / Referințe |
|-----|---------------------|-------------|----------------|-------|---------|----------|------------------------|
| 1 | curți construcții | DA | 379 | 16 | 679 | - | |
| 2 | arabil | DA | 353 | 16 | 680 | - | |

Date referitoare la construcții

| Crt | Număr | Destinație construcție | Supraf. (mp) | Situație juridică | Observații / Referințe |
|------|----------|-------------------------|-----------------------------|-------------------|--|
| A1.1 | 25035-C1 | construcții de locuințe | 140 | Cu acte | Nr. niveluri:2; S. construita la sol:140 mp; S. construita desfasurata:194 mp; LOCUINTA (P+1E) |
| A1.2 | 25035-C2 | construcții anexa | Din acte: 0 Masurata: 16 | Cu acte | Nr. niveluri:1; S. construita la sol:16 mp; S. construita desfasurata:16 mp; |
| A1.3 | 25035-C3 | construcții anexa | Din acte: 0 Masurata: 8 | Cu acte | Nr. niveluri:1; S. construita la sol:8 mp; S. construita desfasurata:8 mp; |

Lungime Segmente

1) Valorile lungimilor segmentelor sunt obținute din proiecție în plan.

| Punct început | X / Y | Punct sfârșit | X / Y | Lungime segment (** (m) | Punct început | X / Y | Punct sfârșit | X / Y | Lungime segment (** (m) |
|---------------|----------------------------|---------------|----------------------------|-------------------------|---------------|----------------------------|---------------|----------------------------|-------------------------|
| 1 | 585.204,986 386.898,297 | 2 | 585.197,784 386.896,918 | 7.333 | 2 | 585.197,784 386.896,918 | 3 | 585.200,263 386.885,871 | 11.322 |

| Punct început | X / Y | Punct sfârșit | X / Y | Lungime segment (** (m) |
|---------------|----------------------------|---------------|----------------------------|-------------------------|
| 3 | 585.200,263 386.885,871 | 4 | 585.203,357 386.874,374 | 11.906 |
| 5 | 585.208,153 386.855,147 | 6 | 585.209,698 386.848,95 | 6.387 |
| 7 | 585.209,872 386.846,569 | 8 | 585.210,149 386.844,781 | 1.809 |
| 9 | 585.211,036 386.840,595 | 10 | 585.211,683 386.838,586 | 2.111 |
| 11 | 585.212,697 386.836,582 | 12 | 585.213,76 386.833,249 | 3.498 |
| 13 | 585.215,122 386.828,803 | 14 | 585.216,705 386.821,773 | 7.206 |
| 15 | 585.217,903 386.817,069 | 16 | 585.219,243 386.811,317 | 5.906 |
| 17 | 585.224,999 386.812,143 | 18 | 585.224,405 386.819,996 | 7.875 |
| 19 | 585.223,924 386.825,481 | 20 | 585.220,809 386.842,587 | 17.387 |
| 21 | 585.219,113 386.848,326 | 22 | 585.217,569 386.854,06 | 5.938 |
| 23 | 585.216,606 386.857,184 | 24 | 585.215,522 386.860,697 | 3.676 |
| 25 | 585.214,933 386.862,606 | 26 | 585.209,721 386.882,792 | 20.848 |
| 27 | 585.208,131 386.888,699 | 28 | 585.207,625 386.890,55 | 1.919 |
| 29 | 585.206,818 386.892,882 | 1 | 585.204,986 386.898,297 | 5.717 |

| Punct început | X / Y | Punct sfârșit | X / Y | Lungime segment (** (m) |
|---------------|----------------------------|---------------|----------------------------|-------------------------|
| 4 | 585.203,357 386.874,374 | 5 | 585.208,153 386.855,147 | 19.816 |
| 6 | 585.209,698 386.848,95 | 7 | 585.209,872 386.846,569 | 2.387 |
| 8 | 585.210,149 386.844,781 | 9 | 585.211,036 386.840,595 | 4.279 |
| 10 | 585.211,683 386.838,586 | 11 | 585.212,697 386.836,582 | 2.246 |
| 12 | 585.213,76 386.833,249 | 13 | 585.215,122 386.828,803 | 4.65 |
| 14 | 585.216,705 386.821,773 | 15 | 585.217,903 386.817,069 | 4.854 |
| 16 | 585.219,243 386.811,317 | 17 | 585.224,999 386.812,143 | 5.815 |
| 18 | 585.224,405 386.819,996 | 19 | 585.223,924 386.825,481 | 5.506 |
| 20 | 585.220,809 386.842,587 | 21 | 585.219,113 386.848,326 | 5.984 |
| 22 | 585.217,569 386.854,06 | 23 | 585.216,606 386.857,184 | 3.269 |
| 24 | 585.215,522 386.860,697 | 25 | 585.214,933 386.862,606 | 1.998 |
| 26 | 585.209,721 386.882,792 | 27 | 585.208,131 386.888,699 | 6.117 |
| 28 | 585.207,625 386.890,55 | 29 | 585.206,818 386.892,882 | 2.468 |

** Lungimile segmentelor sunt determinate în planul de proiecție Stereo 70 și sunt rotunjite la 1 milimetru.

*** Distanța dintre puncte este formată din segmente cumulate ce sunt mai mici decât valoarea 1 milimetru.

**DATE DESPRE IMOBILUL NR. 11045**

Oficiul de Cadastru și Publicitate Imobiliară PRAHOVA
Biroul de Cadastru și Publicitate Imobiliară Ploiești

A. Partea I. Descrierea imobilului

TEREN Intravilan

Adresa: Loc. Bucov, Jud. Prahova

| Nr. Crt | Nr cadastral Nr. topografic | Suprafața* (mp) | Observații / Referințe |
|---------|-----------------------------|----------------------------------|---|
| A1 | | Din acte: 1.000 Masurata: 714 | Sector cadastral:49 Teren imprejmuit; IMOBIL DESPARTIT DE CANAL. DIFERENTA DE SUPRAFATA SE REGASESTE LA ID 11046 |

B. Partea II. Proprietari și acte

| Inscrieri privitoare la dreptul de proprietate și alte drepturi reale | Referințe |
|--|-----------|
| / | |
| Act Administrativ nr. 83868, din 18/10/2022 emis de CJSDPAT PRAHOVA (TITLU DE PROPRIETATE;); | |
| B1 | A1 |
| Intabulare, drept de PROPRIETATE, dobandit prin Reconstituire, cota actuala 1/1, cota initiala 1/1 1) ZAHARIA ION | |

C. Partea III. SARCINI .

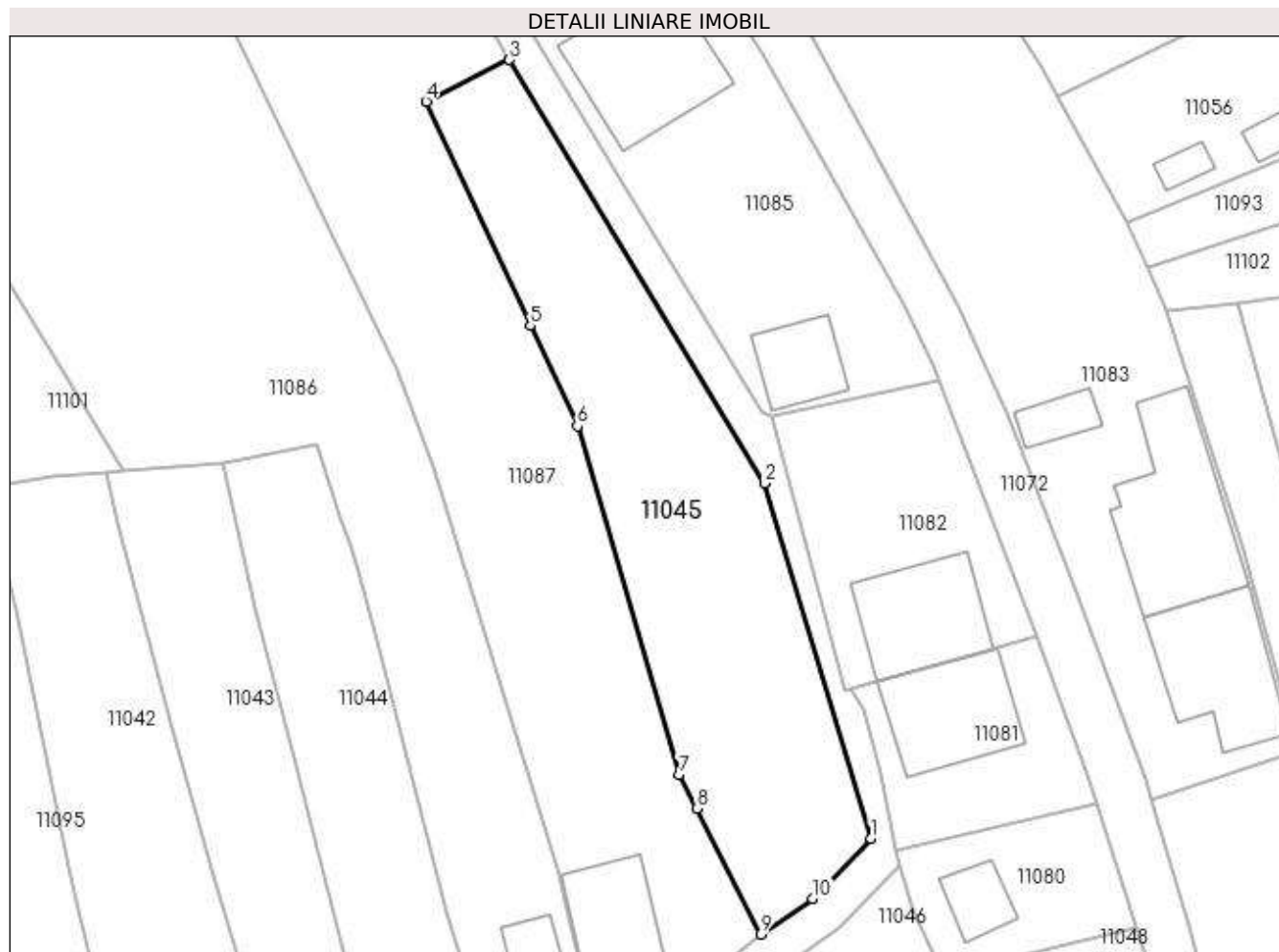
| Inscrieri privind dezmembramintele dreptului de proprietate, drepturi reale de garanție și sarcini | Referințe |
|--|-----------|
| NU SUNT | |

Anexa Nr. 1 La Partea I

Teren

| Nr cadastral | Suprafața (mp)* | Observații / Referințe |
|--------------|----------------------------------|--|
| | Din acte: 1.000 Masurata: 714 | IMOBIL DESPARTIT DE CANAL. DIFERENTA DE SUPRAFATA SE REGASESTE LA ID 11046 |

* Suprafața este determinată în planul de proiecție Stereo 70.



Date referitoare la teren

| Crt | Categorie folosință | Intra vilan | Suprafața (mp) | Tarla | Parcelă | Nr. topo | Observații / Referințe |
|-----|---------------------|-------------|----------------|-------|---------|----------|------------------------|
| 1 | arabil | DA | 714 | 16 | 674 | - | |

Lungime Segmente

1) Valorile lungimilor segmentelor sunt obținute din proiecție în plan.

| Punct început | X / Y | Punct sfârșit | X / Y | Lungime segment (** (m) |
|---------------|----------------------------|---------------|----------------------------|-------------------------|
| 1 | 585.247,355 386.868,268 | 2 | 585.239,19 386.895,366 | 28.301 |
| 2 | 585.239,19 386.895,366 | 3 | 585.219,728 386.927,707 | 37.745 |
| 3 | 585.219,728 386.927,707 | 4 | 585.213,353 386.924,508 | 7.133 |
| 4 | 585.213,353 386.924,508 | 5 | 585.221,345 386.907,41 | 18.874 |
| 5 | 585.221,345 386.907,41 | 6 | 585.224,927 386.899,748 | 8.458 |

| Punct început | X / Y | Punct sfârșit | X / Y | Lungime segment (** (m) |
|---------------|----------------------------|---------------|----------------------------|-------------------------|
| 6 | 585.224,927 386.899,748 | 7 | 585.232,711 386.873,141 | 27.722 |
| 7 | 585.232,711 386.873,141 | 8 | 585.234,025 386.870,555 | 2.901 |
| 8 | 585.234,025 386.870,555 | 9 | 585.238,908 386.860,947 | 10.778 |
| 9 | 585.238,908 386.860,947 | 10 | 585.242,889 386.863,676 | 4.827 |
| 10 | 585.242,889 386.863,676 | 1 | 585.247,355 386.868,268 | 6.406 |

** Lungimile segmentelor sunt determinate în planul de proiecție Stereo 70 și sunt rotunjite la 1 milimetru.

*** Distanța dintre puncte este formată din segmente cumulate ce sunt mai mici decât valoarea 1 milimetru.

**DATE DESPRE IMOBILUL NR. 11046**

Oficiul de Cadastru și Publicitate Imobiliară PRAHOVA
Biroul de Cadastru și Publicitate Imobiliară Ploiești

A. Partea I. Descrierea imobilului

TEREN Intravilan

Adresa: Loc. Bucov, Str Mihai Eminescu, Nr. 38, Jud. Prahova

| Nr. Crt | Nr cadastral Nr. topografic | Suprafața* (mp) | Observații / Referințe |
|---------|-----------------------------|----------------------------------|---|
| A1 | | Din acte: 1.000 Masurata: 748 | Sector cadastral:49 Teren imprejmuit; IMOBIL DESPARTIT DE CANAL. DIFERENTA DE SUPRAFATA SE REGASESTE LA ID 11045 |

Construcții

| Crt | Nr cadastral Nr. topografic | Adresa | Observații / Referințe |
|------|-----------------------------|--|--|
| A1.1 | -C1 | Loc. Bucov, Str Mihai Eminescu, Nr. 38, Jud. Prahova | Nr. niveluri:1; S. construita la sol:102 mp; |
| A1.2 | -C2 | Loc. Bucov, Str Mihai Eminescu, Nr. 38, Jud. Prahova | Nr. niveluri:1; S. construita la sol:35 mp; |
| A1.3 | -C3 | Loc. Bucov, Str Mihai Eminescu, Nr. 38, Jud. Prahova | Nr. niveluri:1; S. construita la sol:39 mp; |
| A1.4 | -C4 | Loc. Bucov, Str Mihai Eminescu, Nr. 38, Jud. Prahova | Nr. niveluri:1; S. construita la sol:28 mp; |

B. Partea II. Proprietari și acte

| Inscrieri privitoare la dreptul de proprietate și alte drepturi reale | | Referințe |
|---|--|------------------------|
| / | | |
| Act Administrativ nr. 83868, din 18/10/2022 emis de CJSDPAT PRAHOVA (TITLU DE PROPRIETATE;); | | |
| B1 | Intabulare, drept de PROPRIETATE, dobandit prin Reconstituire, cota actuala 1/1, cota initiala 1/1 1) ZAHARIA ION | A1 |
| Act Administrativ nr. 12387, din 19/05/2023 emis de PRIMARIA COMUNEI BUCOV (ADEVERINTA;); | | |
| B2 | Intabulare, drept de PROPRIETATE, dobandit prin Construire, cota actuala 1/1, cota initiala 1/1 1) ZAHARIA ION | A1.1, A1.2, A1.3, A1.4 |

C. Partea III. SARCINI .

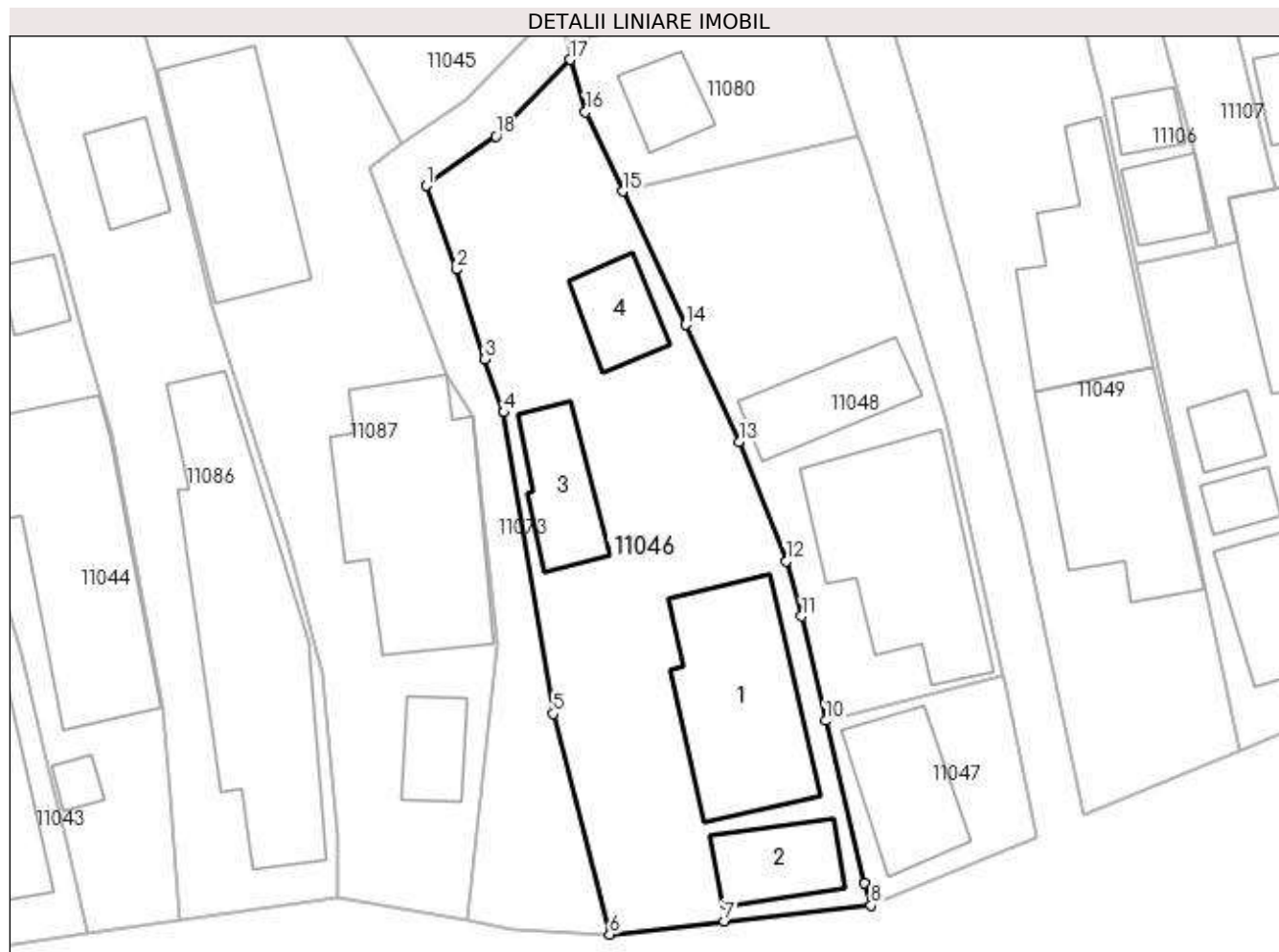
| Inscrieri privind dezmembramintele dreptului de proprietate, drepturi reale de garanție și sarcini | Referințe |
|--|-----------|
| NU SUNT | |

Anexa Nr. 1 La Partea I

Teren

| Nr cadastral | Suprafața (mp)* | Observații / Referințe |
|--------------|----------------------------------|--|
| | Din acte: 1.000 Masurata: 748 | IMOBIL DESPARTIT DE CANAL. DIFERENTA DE SUPRAFATA SE REGASESTE LA ID 11045 |

* Suprafața este determinată în planul de proiecție Stereo 70.



Date referitoare la teren

| Crt | Categorie folosință | Intra vilan | Suprafața (mp) | Tarla | Parcelă | Nr. topo | Observații / Referințe |
|-----|---------------------|-------------|----------------|-------|---------|----------|------------------------|
| 1 | curți constructii | DA | 748 | 16 | 674 | - | |

Date referitoare la construcții

| Crt | Număr | Destinație construcție | Supraf. (mp) | Situație juridică | Observații / Referințe |
|------|-------|--------------------------------------|------------------------------|-------------------|--|
| A1.1 | -C1 | construcții de locuințe | Din acte: 0 Masurata: 102 | Cu acte | Nr. niveluri:1; S. construita la sol:102 mp; |
| A1.2 | -C2 | construcții industriale și edilitare | Din acte: 0 Masurata: 35 | Cu acte | Nr. niveluri:1; S. construita la sol:35 mp; |
| A1.3 | -C3 | construcții anexa | Din acte: 0 Masurata: 39 | Cu acte | Nr. niveluri:1; S. construita la sol:39 mp; |
| A1.4 | -C4 | construcții anexa | Din acte: 0 Masurata: 28 | Cu acte | Nr. niveluri:1; S. construita la sol:28 mp; |

Lungime Segmente

1) Valorile lungimilor segmentelor sunt obținute din proiecție în plan.

| Punct început | X / Y | Punct sfârșit | X / Y | Lungime segment (** (m) |
|---------------|----------------------------|---------------|----------------------------|-------------------------|
| 1 | 585.240,473 386.858,269 | 2 | 585.242,355 386.853,028 | 5.569 |
| 2 | 585.242,355 386.853,028 | 3 | 585.244,151 386.847,385 | 5.922 |
| 3 | 585.244,151 386.847,385 | 4 | 585.245,332 386.844,055 | 3.533 |
| 4 | 585.245,332 386.844,055 | 5 | 585.248,432 386.825,15 | 19.157 |
| 5 | 585.248,432 386.825,15 | 6 | 585.251,983 386.811,305 | 14.293 |
| 6 | 585.251,983 386.811,305 | 7 | 585.259,192 386.812,126 | 7.256 |
| 7 | 585.259,192 386.812,126 | 8 | 585.268,384 386.813,128 | 9.246 |
| 8 | 585.268,384 386.813,128 | 9 | 585.267,988 386.814,514 | 1.441 |
| 9 | 585.267,988 386.814,514 | 10 | 585.265,538 386.824,704 | 10.48 |
| 10 | 585.265,538 386.824,704 | 11 | 585.264,026 386.831,256 | 6.724 |
| 11 | 585.264,026 386.831,256 | 12 | 585.263,069 386.834,713 | 3.587 |
| 12 | 585.263,069 386.834,713 | 13 | 585.260,141 386.842,211 | 8.049 |
| 13 | 585.260,141 386.842,211 | 14 | 585.256,74 386.849,537 | 8.077 |
| 14 | 585.256,74 386.849,537 | 15 | 585.252,806 386.857,928 | 9.267 |
| 15 | 585.252,806 386.857,928 | 16 | 585.250,473 386.862,903 | 5.495 |
| 16 | 585.250,473 386.862,903 | 17 | 585.249,506 386.866,177 | 3.414 |
| 17 | 585.249,506 386.866,177 | 18 | 585.244,851 386.861,39 | 6.677 |
| 18 | 585.244,851 386.861,39 | 1 | 585.240,473 386.858,269 | 5.377 |

** Lungimile segmentelor sunt determinate în planul de proiecție Stereo 70 și sunt rotunjite la 1 milimetru.

*** Distanța dintre puncte este formată din segmente cumulate ce sunt mai mici decât valoarea 1 milimetru.

**DATE DESPRE IMOBILUL NR. 11047**

Oficiul de Cadastru și Publicitate Imobiliară PRAHOVA
Biroul de Cadastru și Publicitate Imobiliară Ploiești

A. Partea I. Descrierea imobilului

TEREN Intravilan

Adresa: Loc. Bucov, Str Mihai Eminescu, Nr. 36A, Jud. Prahova

| Nr. Crt | Nr cadastral Nr. topografic | Suprafața* (mp) | Observații / Referințe |
|---------|-----------------------------|--------------------------------|---------------------------------------|
| A1 | 24041 | Din acte: 131 Masurata: 126 | Sector cadastral:49 Teren imprejmuit; |

Construcții

| Crt | Nr cadastral Nr. topografic | Adresa | Observații / Referințe |
|------|-----------------------------|---|---|
| A1.3 | 24041-C3 | Loc. Bucov, Str Mihai Eminescu, Nr. 36A, Jud. Prahova | Nr. niveluri:1; S. construita la sol:52 mp; |

B. Partea II. Proprietari și acte

| Inscrieri privitoare la dreptul de proprietate și alte drepturi reale | | Referințe |
|--|---|-----------|
| 59108 / 04/08/2014 | | |
| Act Notarial nr. 1885, din 02/08/2014 emis de NP MANZICU CORINA MIHAELA; | | |
| B1 | Se infiinteaza cartea funciara 24041 a imobilului cu numarul cadastral 24041/Bucov, rezultat din dezmembrarea imobilului cu numarul cadastral 24018 inscris in cartea funciara 24018; | A1 |
| 59111 / 04/08/2014 | | |
| Act Notarial nr. 1886, din 02/08/2014 emis de NP MANZICU CORINA MIHAELA; | | |
| B4 | Intabulare, drept de PROPRIETATEcumparare ca bun propriu, dobandit prin Conventie, cota actuala 1/1, cota initiala 1/1 1) BOJOAGA CRISTIAN-CONSTANTIN | A1 |
| / | | |
| Act Administrativ nr. 12387, din 19/05/2023 emis de PRIMARIA COMUNEI BUCOV (ADEVERINTA;); | | |
| B5 | Intabulare, drept de PROPRIETATE, dobandit prin Construire, cota actuala 1/1, cota initiala 1/1 1) BOJOAGA CRISTIAN-CONSTANTIN | A1.3 |

C. Partea III. SARCINI

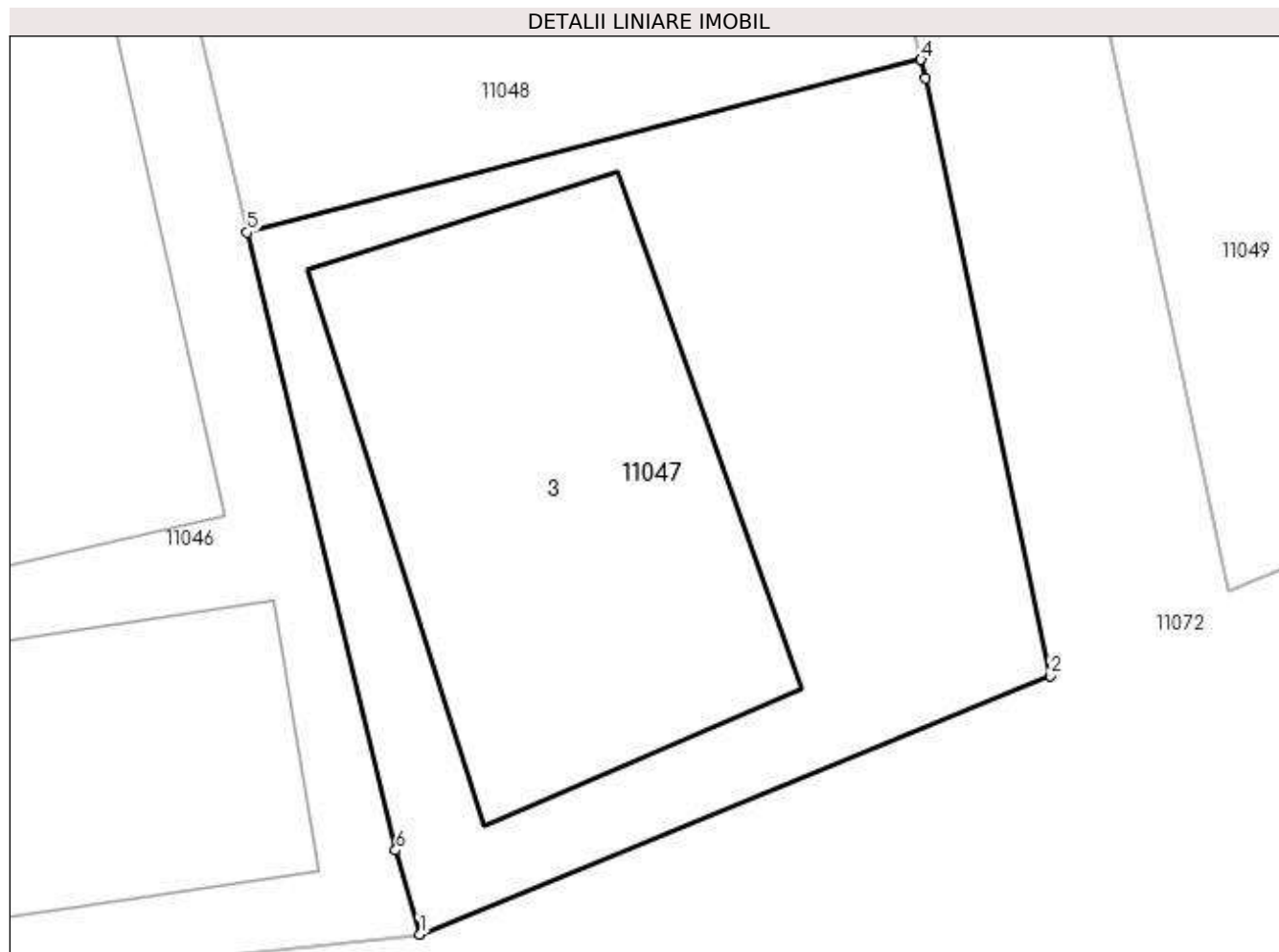
| Inscrieri privind dezmembramintele dreptului de proprietate, drepturi reale de garanție și sarcini | | Referințe |
|--|--|-----------|
| 59108 / 04/08/2014 | | |
| Act Notarial nr. 1728, din 22/07/2014 emis de NP IONESCU DIANA CRISTINA; | | |
| C2 | se radiaza ipoteca legala inscrisa initial sub nr. 38823/2014 si reinscrisa sub C1 | A1 |

Anexa Nr. 1 La Partea I

Teren

| Nr cadastral | Suprafața (mp)* | Observații / Referințe |
|--------------|--------------------------------|------------------------|
| 24041 | Din acte: 131 Masurata: 126 | |

* Suprafața este determinată în planul de proiecție Stereo 70.



Date referitoare la teren

| Crt | Categorie folosință | Intra vilan | Suprafața (mp) | Tarla | Parcelă | Nr. topo | Observații / Referințe |
|-----|---------------------|-------------|----------------|-------|---------|----------|------------------------|
| 1 | curți constructii | DA | 126 | 15 | 672 | - | |

Date referitoare la construcții

| Crt | Număr | Destinație construcție | Supraf. (mp) | Situație juridică | Observații / Referințe |
|------|----------|-------------------------|-----------------------------|-------------------|---|
| A1.3 | 24041-C3 | construcții de locuințe | Din acte: 0 Masurata: 52 | Cu acte | Nr. niveluri:1; S. construita la sol:52 mp; |

Lungime Segmente

1) Valorile lungimilor segmentelor sunt obținute din proiecție în plan.

| Punct început | X / Y | Punct sfârșit | X / Y | Lungime segment (** (m) |
|---------------|----------------------------|---------------|----------------------------|-------------------------|
| 1 | 585.268,384 386.813,128 | 2 | 585.278,777 386.817,393 | 11.234 |
| 2 | 585.278,777 386.817,393 | 3 | 585.276,72 386.827,237 | 10.057 |
| 3 | 585.276,72 386.827,237 | 4 | 585.276,65 386.827,549 | 0.32 |

| Punct început | X / Y | Punct sfârșit | X / Y | Lungime segment (** (m) |
|---------------|----------------------------|---------------|----------------------------|-------------------------|
| 4 | 585.276,65 386.827,549 | 5 | 585.265,538 386.824,704 | 11.47 |
| 5 | 585.265,538 386.824,704 | 6 | 585.267,988 386.814,514 | 10.48 |
| 6 | 585.267,988 386.814,514 | 1 | 585.268,384 386.813,128 | 1.441 |

** Lungimile segmentelor sunt determinate în planul de proiecție Stereo 70 și sunt rotunjite la 1 milimetru.

*** Distanța dintre puncte este formată din segmente cumulate ce sunt mai mici decât valoarea 1 milimetru.

**DATE DESPRE IMOBILUL NR. 11048**

Oficiul de Cadastru și Publicitate Imobiliară PRAHOVA
Biroul de Cadastru și Publicitate Imobiliară Ploiești

A. Partea I. Descrierea imobilului

TEREN Intravilan

Adresa: Loc. Bucov, Str Mihai Eminescu, Nr. 36, Jud. Prahova

| Nr. Crt | Nr cadastral Nr. topografic | Suprafața* (mp) | Observații / Referințe |
|---------|-----------------------------|-----------------|---------------------------------------|
| A1 | 24915 | 453 | Sector cadastral:49 Teren imprejmuit; |

Construcții

| Crt | Nr cadastral Nr. topografic | Adresa | Observații / Referințe |
|------|-----------------------------|--|--|
| A1.1 | 24915-C1 | Loc. Bucov, Str Mihai Eminescu, Nr. 36, Jud. Prahova | Nr. niveluri:1; S. construita la sol:116 mp; - |
| A1.2 | 24915-C2 | Loc. Bucov, Str Mihai Eminescu, Nr. 36, Jud. Prahova | Nr. niveluri:1; S. construita la sol:43 mp; - |

B. Partea II. Proprietari și acte

| Inscrieri privitoare la dreptul de proprietate și alte drepturi reale | | Referințe |
|--|---|----------------|
| 12780 / 11/02/2019 | | |
| Act Notarial nr. 202, din 09/02/2019 emis de NP Ionescu Diana Cristina; | | |
| B1 | Se infiinteaza cartea funciara 24915 a imobilului cu numarul cadastral 24915/Bucov, rezultat din dezmembrarea imobilului cu numarul cadastral 24040 inscris in cartea funciara 24040; | A1 |
| Act Notarial nr. 1885, din 02/08/2014 emis de NP MANZICU CORINA MIHAELA; | | |
| B2 | Se infiinteaza cartea funciara 24040 a imobilului cu numarul cadastral 24040/Bucov, rezultat din dezmembrarea imobilului cu numarul cadastral 24018 inscris in cartea funciara 24018; | A1, A1.1, A1.2 |
| <i>OBSERVATII: pozitie transcrisa din CF 24040/Bucov, inscrisa prin incheierea nr. 59108 din 04/08/2014;</i> | | |
| 23292 / 21/02/2023 | | |
| Act Notarial nr. 11, din 21/02/2023 emis de NP GABRIELA BADUCU; | | |
| B5 | Intabulare, drept de PROPRIETATE, dobandit prin Succesiune, cota actuala 2/8, cota initiala 2/8 1) STANESCU IOANA | A1 |
| B6 | Intabulare, drept de PROPRIETATE, dobandit prin Succesiune, cota actuala 3/8, cota initiala 3/8 1) STANESCU GHEORGHE | A1 |
| B7 | Intabulare, drept de PROPRIETATE, dobandit prin Succesiune, cota actuala 3/8, cota initiala 3/8 1) STANESCU FILOFTEIA | A1 |
| B8 | Intabulare, drept de PROPRIETATE, dobandit prin Succesiune, cota actuala 2/8, cota initiala 2/8 1) STANESCU IOANA | A1.1, A1.2 |
| B9 | Intabulare, drept de PROPRIETATE, dobandit prin Succesiune, cota actuala 3/8, cota initiala 3/8 1) STANESCU GHEORGHE | A1.1, A1.2 |
| B10 | Intabulare, drept de PROPRIETATE, dobandit prin Succesiune, cota actuala 3/8, cota initiala 3/8 1) STANESCU FILOFTEIA | A1.1, A1.2 |

C. Partea III. SARCINI .

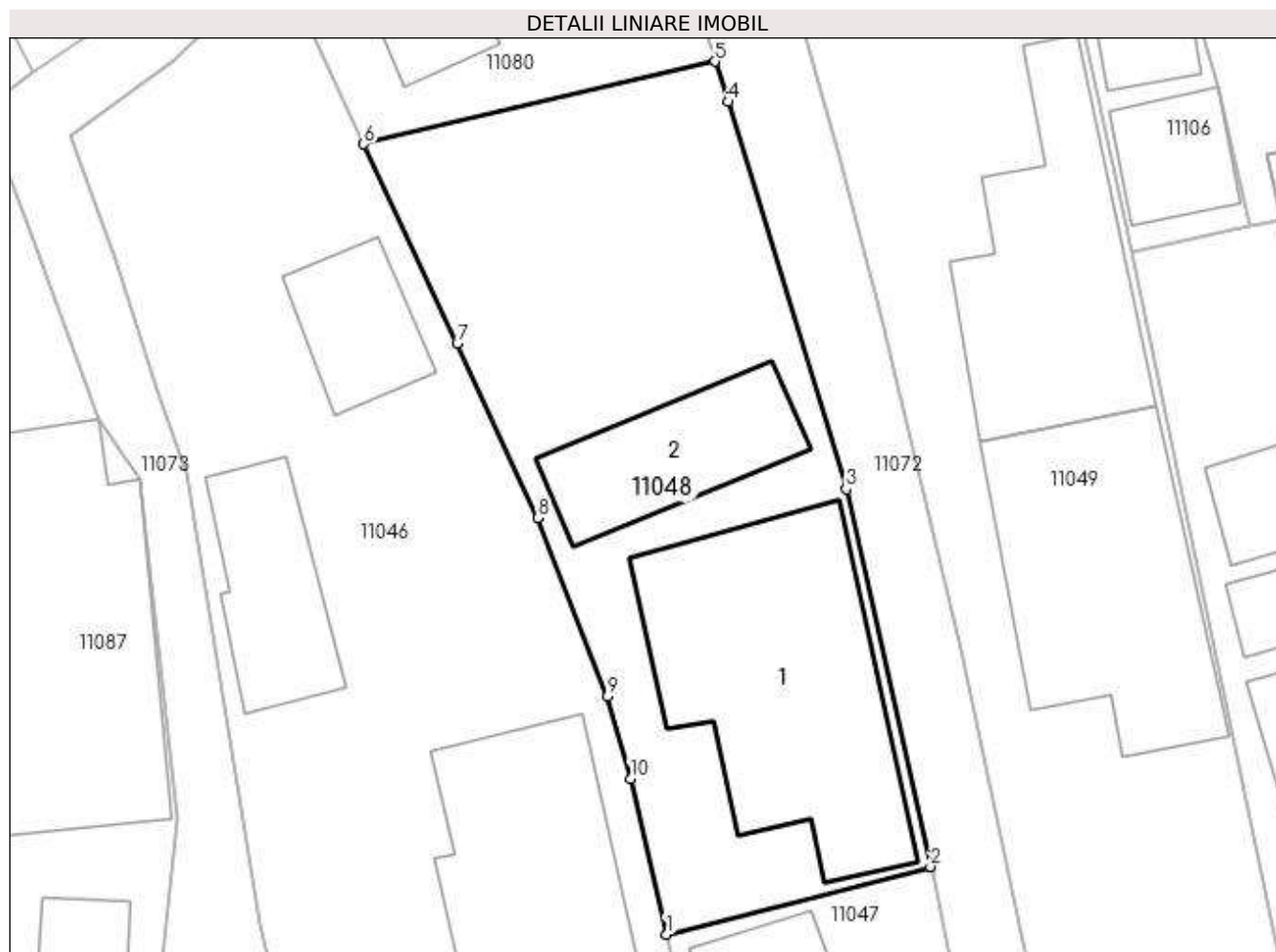
| Inscrieri privind dezmembramintele dreptului de proprietate, drepturi reale de garanție și sarcini | Referințe |
|--|-----------|
| NU SUNT | |

Anexa Nr. 1 La Partea I

Teren

| Nr cadastral | Suprafața (mp)* | Observații / Referințe |
|--------------|-----------------|------------------------|
| 24915 | 453 | |

* Suprafața este determinată în planul de proiecție Stereo 70.



Date referitoare la teren

| Crt | Categorie folosință | Intravilan | Suprafața (mp) | Tarla | Parcelă | Nr. topo | Observații / Referințe |
|-----|---------------------|------------|----------------|-------|---------|----------|------------------------|
| 1 | curți constructii | DA | 453 | 15 | 671 | - | |

Date referitoare la construcții

| Crt | Număr | Destinație construcție | Supraf. (mp) | Situație juridică | Observații / Referințe |
|------|----------|-------------------------|------------------------------|-------------------|--|
| A1.1 | 24915-C1 | construcții de locuințe | Din acte: 0 Masurata: 116 | Cu acte | Nr. niveluri:1; S. construita la sol:116 mp; - |
| A1.2 | 24915-C2 | construcții anexa | Din acte: 0 Masurata: 43 | Cu acte | Nr. niveluri:1; S. construita la sol:43 mp; - |

Lungime Segmente

1) Valorile lungimilor segmentelor sunt obținute din proiecție în plan.

| Punct început | X / Y | Punct sfârșit | X / Y | Lungime segment (** (m) |
|---------------|----------------------------|---------------|----------------------------|-------------------------|
| 1 | 585.265,538 386.824,704 | 2 | 585.276,65 386.827,549 | 11.47 |
| 2 | 585.276,65 386.827,549 | 3 | 585.273,106 386.843,418 | 16.26 |

| Punct început | X / Y | Punct sfârşit | X / Y | Lungime segment (** (m) |
|---------------|----------------------------|---------------|----------------------------|-------------------------|
| 3 | 585.273,106 386.843,418 | 4 | 585.268,139 386.859,696 | 17.019 |
| 4 | 585.268,139 386.859,696 | 5 | 585.267,593 386.861,395 | 1.785 |
| 5 | 585.267,593 386.861,395 | 6 | 585.252,806 386.857,928 | 15.188 |
| 6 | 585.252,806 386.857,928 | 7 | 585.256,74 386.849,537 | 9.267 |
| 7 | 585.256,74 386.849,537 | 8 | 585.260,141 386.842,211 | 8.077 |
| 8 | 585.260,141 386.842,211 | 9 | 585.263,069 386.834,713 | 8.049 |
| 9 | 585.263,069 386.834,713 | 10 | 585.264,026 386.831,256 | 3.587 |
| 10 | 585.264,026 386.831,256 | 1 | 585.265,538 386.824,704 | 6.724 |

** Lungimile segmentelor sunt determinate în planul de proiecție Stereo 70 și sunt rotunjite la 1 milimetru.

*** Distanța dintre puncte este formată din segmente cumulate ce sunt mai mici decât valoarea 1 milimetru.

**DATE DESPRE IMOBILUL NR. 11049**

Oficiul de Cadastru și Publicitate Imobiliară PRAHOVA
Biroul de Cadastru și Publicitate Imobiliară Ploiești

A. Partea I. Descrierea imobilului

TEREN Intravilan

Adresa: Loc. Bucov, Str Mihai Eminescu, Nr. 14, Jud. Prahova

| Nr. Crt | Nr cadastral Nr. topografic | Suprafața* (mp) | Observații / Referințe |
|---------|-----------------------------|--------------------------------|---------------------------------------|
| A1 | | Din acte: 500 Masurata: 584 | Sector cadastral:49 Teren imprejmuit; |

Construcții

| Crt | Nr cadastral Nr. topografic | Adresa | Observații / Referințe |
|------|-----------------------------|---|--|
| A1.1 | -C1 | Loc. Bucov, Str Mihai Eminescu, Nr. 14, Jud. Prahova | Nr. niveluri:1; S. construita la sol:102 mp; S. construita desfasurata:102 mp; |
| A1.2 | -C2 | Loc. Bucov, Str Mihai Eminescu, Nr. 14, Jud. Prahova | Nr. niveluri:1; S. construita la sol:86 mp; S. construita desfasurata:86 mp; |

B. Partea II. Proprietari și acte

| Inscrieri privitoare la dreptul de proprietate și alte drepturi reale | | Referințe |
|---|---|------------|
| / | | |
| Act Administrativ nr. 52741, din 14/03/1996 emis de CJSDPAT PRAHOVA (TITLU DE PROPRIETATE;); | | |
| B1 | Intabulare, drept de PROPRIETATE, dobandit prin Reconstituire, cota actuala 1/1, cota initiala 1/1 1) STĂNESCU ION | A1 |
| Act Administrativ nr. 12387, din 19/05/2023 emis de PRIMARIA COMUNEI BUCOV (ADEVERINTA;); | | |
| B2 | Intabulare, drept de PROPRIETATE, dobandit prin Construire, cota actuala 1/1, cota initiala 1/1 1) STĂNESCU ION | A1.1, A1.2 |

C. Partea III. SARCINI .

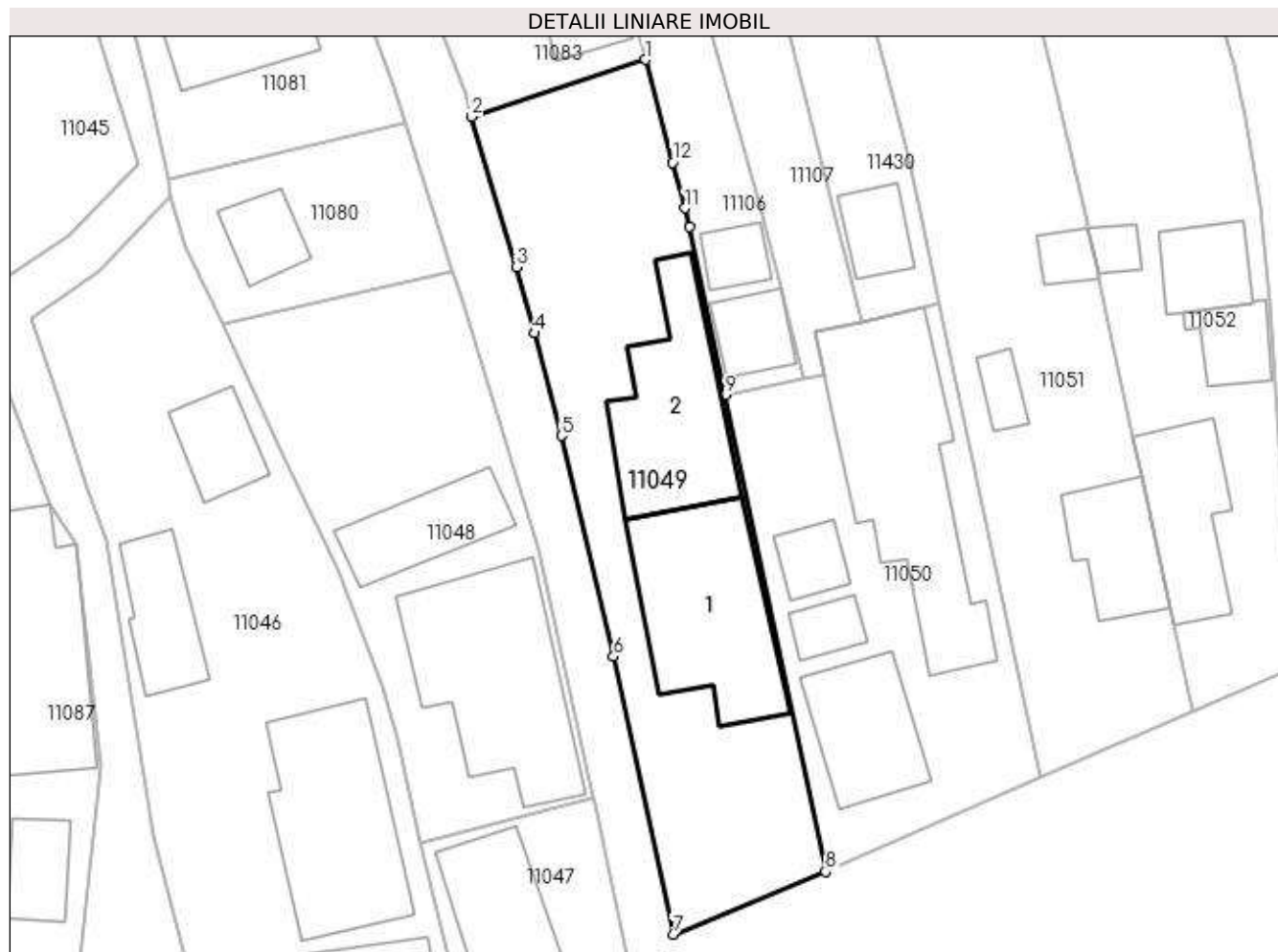
| Inscrieri privind dezmembramintele dreptului de proprietate, drepturi reale de garanție și sarcini | Referințe |
|--|-----------|
| NU SUNT | |

Anexa Nr. 1 La Partea I

Teren

| Nr cadastral | Suprafața (mp)* | Observații / Referințe |
|--------------|--------------------------------|------------------------|
| | Din acte: 500 Masurata: 584 | |

* Suprafața este determinată în planul de proiecție Stereo 70.



Date referitoare la teren

| Crt | Categorie folosință | Intra vilan | Suprafața (mp) | Tarla | Parcelă | Nr. topo | Observații / Referințe |
|-----|---------------------|-------------|----------------|-------|---------|----------|------------------------|
| 1 | curți constructii | DA | 450 | 15 | 642 | - | |
| 2 | arabil | DA | 134 | 15 | 642 | - | |

Date referitoare la construcții

| Crt | Număr | Destinație construcție | Supraf. (mp) | Situație juridică | Observații / Referințe |
|------|-------|-------------------------|------------------------------|-------------------|--|
| A1.1 | -C1 | construcții de locuințe | Din acte: 0 Masurata: 102 | Cu acte | Nr. niveluri:1; S. construita la sol:102 mp; S. construita desfasurata:102 mp; |
| A1.2 | -C2 | construcții anexa | Din acte: 0 Masurata: 86 | Cu acte | Nr. niveluri:1; S. construita la sol:86 mp; S. construita desfasurata:86 mp; |

Lungime Segmente

1) Valorile lungimilor segmentelor sunt obținute din proiecție în plan.

| Punct început | X / Y | Punct sfârșit | X / Y | Lungime segment (** (m) |
|---------------|---------------------------|---------------|----------------------------|-------------------------|
| 1 | 585.279,954 386.874,92 | 2 | 585.268,802 386.871,266 | 11.735 |

| Punct început | X / Y | Punct sfârşit | X / Y | Lungime segment (** (m) |
|---------------|----------------------------|---------------|----------------------------|-------------------------|
| 2 | 585.268,802 386.871,266 | 3 | 585.271,664 386.861,619 | 10.063 |
| 3 | 585.271,664 386.861,619 | 4 | 585.272,804 386.857,366 | 4.403 |
| 4 | 585.272,804 386.857,366 | 5 | 585.274,569 386.850,785 | 6.814 |
| 5 | 585.274,569 386.850,785 | 6 | 585.277,913 386.836,626 | 14.549 |
| 6 | 585.277,913 386.836,626 | 7 | 585.281,73 386.818,79 | 18.24 |
| 7 | 585.281,73 386.818,79 | 8 | 585.291,521 386.822,817 | 10.587 |
| 8 | 585.291,521 386.822,817 | 9 | 585.285,077 386.853,402 | 31.256 |
| 9 | 585.285,077 386.853,402 | 10 | 585.282,801 386.864,203 | 11.038 |
| 10 | 585.282,801 386.864,203 | 11 | 585.282,487 386.865,385 | 1.223 |
| 11 | 585.282,487 386.865,385 | 12 | 585.281,711 386.868,307 | 3.023 |
| 12 | 585.281,711 386.868,307 | 1 | 585.279,954 386.874,92 | 6.842 |

** Lungimile segmentelor sunt determinate în planul de proiecție Stereo 70 și sunt rotunjite la 1 milimetru.

*** Distanța dintre puncte este formată din segmente cumulate ce sunt mai mici decât valoarea 1 milimetru.

**DATE DESPRE IMOBILUL NR. 11050**

Oficiul de Cadastru și Publicitate Imobiliară PRAHOVA
Biroul de Cadastru și Publicitate Imobiliară Ploiești

A. Partea I. Descrierea imobilului

TEREN Intravilan

Nr. CF vechi:985
Nr. cadastral vechi:725

Adresa: Loc. Bucov, Str Mihai Eminescu, Nr. 12, Jud. Prahova

| Nr. Crt | Nr cadastral Nr. topografic | Suprafața* (mp) | Observații / Referințe |
|---------|-----------------------------|-----------------|---|
| A1 | 24506 | 460 | Sector cadastral:49 Teren neimprejmuit; Constructia C1 inscrisa in CF 24506-C1; Constructia C2 inscrisa in CF 24506-C2; |

Construcții

| Crt | Nr cadastral Nr. topografic | Adresa | Observații / Referințe |
|------|-----------------------------|--|---|
| A1.3 | 24506-C3 | Loc. Bucov, Str Mihai Eminescu, Nr. 12, Jud. Prahova | Nr. niveluri:1; S. construita la sol:14 mp; |
| A1.4 | 24506-C4 | Loc. Bucov, Str Mihai Eminescu, Nr. 12, Jud. Prahova | Nr. niveluri:1; S. construita la sol:17 mp; |

B. Partea II. Proprietari și acte

| Inscrieri privitoare la dreptul de proprietate și alte drepturi reale | | Referințe |
|--|--|------------|
| / | | |
| Act Normativ nr. 7, din 13/03/1996 emis de PARLAMENTUL ROMANIEI (LEGE;); | | |
| B1 | Intabulare, drept de PROPRIETATE, dobandit prin Lege, cota actuala 1/1, cota initiala 1/1 1) NEIDENTIFICAT NEIDENTIFICAT | A1 |
| 3862 / 17/02/2006 | | |
| Act Notarial nr. 1000, din 16/02/2006 emis de NP IVAN CONSTANTIN (CONTRACT DE VANZARE-CUMPARARE;); | | |
| B2 | Intabulare, drept de PROPRIETATEcumparare ca bun comun, dobandit prin Conventie, cota actuala 1/3, cota initiala 1/3 1) PETRE TOMA 2) PETRE ANA MIHAELA OBSERVATII: (cf.989) | A1 |
| 3860 / 17/02/2006 | | |
| Act Notarial nr. 1001, din 16/02/2006 emis de NP IVAN CONSTANTIN (CONTRACT DE VANZARE-CUMPARARE;); | | |
| B3 | Intabulare, drept de PROPRIETATEcumparare ca bun comun, dobandit prin Conventie, cota actuala 1/3, cota initiala 1/3 1) ALEXANDRESCU GHEORGHE ADRIAN 2) ALEXANDRESCU GEANINA OBSERVATII: (cf.991) | A1 |
| 27358 / 26/03/2018 | | |
| Act Notarial nr. 820, din 23/03/2018 emis de NP Ionita Aristita Adina (; hotarare judecatoreasca nr 5693 din 24.05.2011, emis de JUDECATORIA PLOIESTI;act notarial nr 40 din 23.03.2018, emis de NP Ionita Aristita Adina;act notarial nr 821 din 23.03.2018, emis de NP Ionita Aristita Adina); | | |
| B5 | se respinge cererea de inscriere intrucat nu s-au solutionat cerintele emise prin referatul de completare | A1, A1.1 |
| 27400 / 26/03/2018 | | |
| Act Notarial nr. 821, din 23/03/2018 emis de NP Ionita Aristita Adina (; act notarial nr 820 din 23.03.2018, emis de NP Ionita Aristita Adina); | | |
| B15 | Intabulare, drept de PROPRIETATEpartaj, dobandit prin Conventie, cota actuala 1/3, cota initiala 1/3 1) ALEXANDRESCU GEANINA | A1 |
| / | | |
| Act Administrativ nr. 12387, din 19/05/2023 emis de PRIMARIA COMUNEI BUCOV (ADEVERINTA;); | | |
| B16 | Intabulare, drept de PROPRIETATE, dobandit prin Construire, cota actuala 1/1, cota initiala 1/1 1) ALEXANDRESCU GEANINA | A1.3, A1.4 |

| Inscrieri privind dezmembramintele dreptului de proprietate, drepturi reale de garanție și sarcini | Referințe |
|--|-----------|
|--|-----------|

C. Partea III. SARCINI

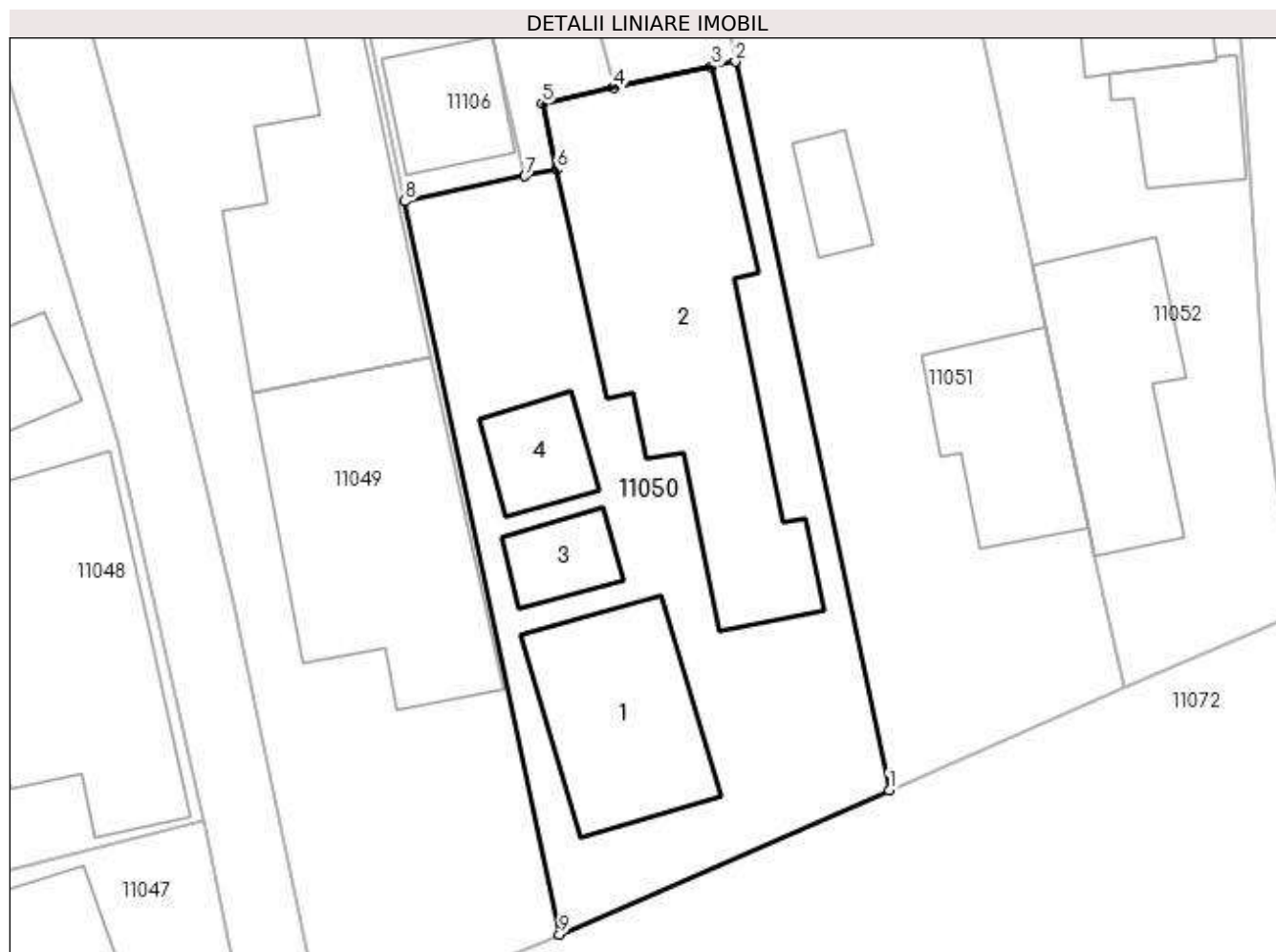
| Inscrieri privind dezmembramintele dreptului de proprietate, drepturi reale de garanție și sarcini | Referințe |
|---|---|
| 27400 / 26/03/2018 | |
| Act Notarial nr. 821, din 23/03/2018 emis de NP Ionita Aristita Adina (; act notarial nr 820 din 23.03.2018, emis de NP Ionita Aristita Adina); | |
| C2 | Intabulare, drept de UZUFRACTviager asupra cotei de 1/3 din teren proprietatea lui ALEXANDRESCU GEANINA |
| | A1 |
| | 1) PETRE GEORGETA 2) PETRE LEONID |

Anexa Nr. 1 La Partea I

Teren

| Nr cadastral | Suprafața (mp)* | Observații / Referințe |
|--------------|-----------------|------------------------|
| 24506 | 460 | |

* Suprafața este determinată în planul de proiecție Stereo 70.



Date referitoare la teren

| Crt | Categorie folosință | Intra vilan | Suprafața (mp) | Tarla | Parcelă | Nr. topo | Observații / Referințe |
|-----|---------------------|-------------|----------------|-------|---------|----------|------------------------|
| 1 | curți constructii | DA | 460 | 15 | 640 | - | |

Date referitoare la construcții

| Crt | Număr | Destinație construcție | Supraf. (mp) | Situație juridică | Observații / Referințe |
|-------|----------|-------------------------|------------------------------|-----------------------|---|
| *A1.1 | 24506-C1 | construcții de locuințe | Din acte: 0 Masurata: 53 | Cu acte în CF propriu | Nr. niveluri:1; S. construita la sol:53 mp; C1 - locuinta in regim P+E - parter compus din 2 camere si hol, etaj compus din 2 camere si hol |
| *A1.2 | 24506-C2 | construcții de locuințe | Din acte: 0 Masurata: 133 | Cu acte în CF propriu | Nr. niveluri:1; S. construita la sol:133 mp; |
| A1.3 | 24506-C3 | construcții anexa | Din acte: 0 Masurata: 14 | Cu acte | Nr. niveluri:1; S. construita la sol:14 mp; |
| A1.4 | 24506-C4 | construcții anexa | Din acte: 0 Masurata: 17 | Cu acte | Nr. niveluri:1; S. construita la sol:17 mp; |

* Aceasta construcție este înscrisă într-o carte funciara proprie

Lungime Segmente

1) Valorile lungimilor segmentelor sunt obținute din proiecție în plan.

| Punct început | X / Y | Punct sfârșit | X / Y | Lungime segment (** (m) |
|---------------|----------------------------|---------------|----------------------------|-------------------------|
| 1 | 585.305,281 386.828,835 | 2 | 585.298,858 386.859,232 | 31.068 |
| 2 | 585.298,858 386.859,232 | 3 | 585.297,872 386.859,017 | 1.009 |
| 3 | 585.297,872 386.859,017 | 4 | 585.293,806 386.858,13 | 4.162 |
| 4 | 585.293,806 386.858,13 | 5 | 585.290,807 386.857,476 | 3.069 |
| 5 | 585.290,807 386.857,476 | 6 | 585.291,404 386.854,735 | 2.805 |
| 6 | 585.291,404 386.854,735 | 7 | 585.290,087 386.854,457 | 1.346 |
| 7 | 585.290,087 386.854,457 | 8 | 585.285,077 386.853,402 | 5.12 |
| 8 | 585.285,077 386.853,402 | 9 | 585.291,521 386.822,817 | 31.256 |
| 9 | 585.291,521 386.822,817 | 1 | 585.305,281 386.828,835 | 15.018 |

** Lungimile segmentelor sunt determinate în planul de proiecție Stereo 70 și sunt rotunjite la 1 milimetru.

*** Distanța dintre puncte este formată din segmente cumulate ce sunt mai mici decât valoarea 1 milimetru.

**DATE DESPRE IMOBILUL NR. 11051**

Oficiul de Cadastru și Publicitate Imobiliară PRAHOVA
Biroul de Cadastru și Publicitate Imobiliară Ploiești

A. Partea I. Descrierea imobilului

TEREN Intravilan

Adresa: Loc. Bucov, Str Mihai Eminescu, Nr. 10, Jud. Prahova

| Nr. Crt | Nr cadastral Nr. topografic | Suprafața* (mp) | Observații / Referințe |
|---------|-----------------------------|----------------------------------|---------------------------------------|
| A1 | | Din acte: 1.014 Masurata: 853 | Sector cadastral:49 Teren imprejmuit; |

Construcții

| Crt | Nr cadastral Nr. topografic | Adresa | Observații / Referințe |
|------|-----------------------------|--|--|
| A1.1 | -C1 | Loc. Bucov, Str Mihai Eminescu, Nr. 10, Jud. Prahova | Nr. niveluri:1; S. construita la sol:42 mp; S. construita desfasurata:42 mp; |
| A1.2 | -C2 | Loc. Bucov, Str Mihai Eminescu, Nr. 10, Jud. Prahova | Nr. niveluri:1; S. construita la sol:11 mp; S. construita desfasurata:11 mp; |
| A1.3 | -C3 | Loc. Bucov, Str Mihai Eminescu, Nr. 10, Jud. Prahova | Nr. niveluri:1; S. construita la sol:11 mp; S. construita desfasurata:11 mp; |

B. Partea II. Proprietari și acte

| Inscrieri privitoare la dreptul de proprietate și alte drepturi reale | | Referințe |
|--|--|----------------|
| / | | |
| Act Notarial nr. 5837, din 19/12/2018 emis de NP TUDOSE MARIA (ACT DE PARTAJ VOLUNTAR;); | | |
| B1 | Intabulare, drept de PROPRIETATE, dobandit prin lesire Din Indiviziune, cota actuala 1/1, cota initiala 1/1 1) BADEA ALEXANDRU | A1, A1.1, A1.2 |
| Act Administrativ nr. 12387, din 19/05/2023 emis de PRIMARIA COMUNEI BUCOV (ADEVERINTA;); | | |
| B2 | Intabulare, drept de PROPRIETATE, dobandit prin Construire, cota actuala 1/1, cota initiala 1/1 1) BADEA ALEXANDRU | A1.3 |

C. Partea III. SARCINI .

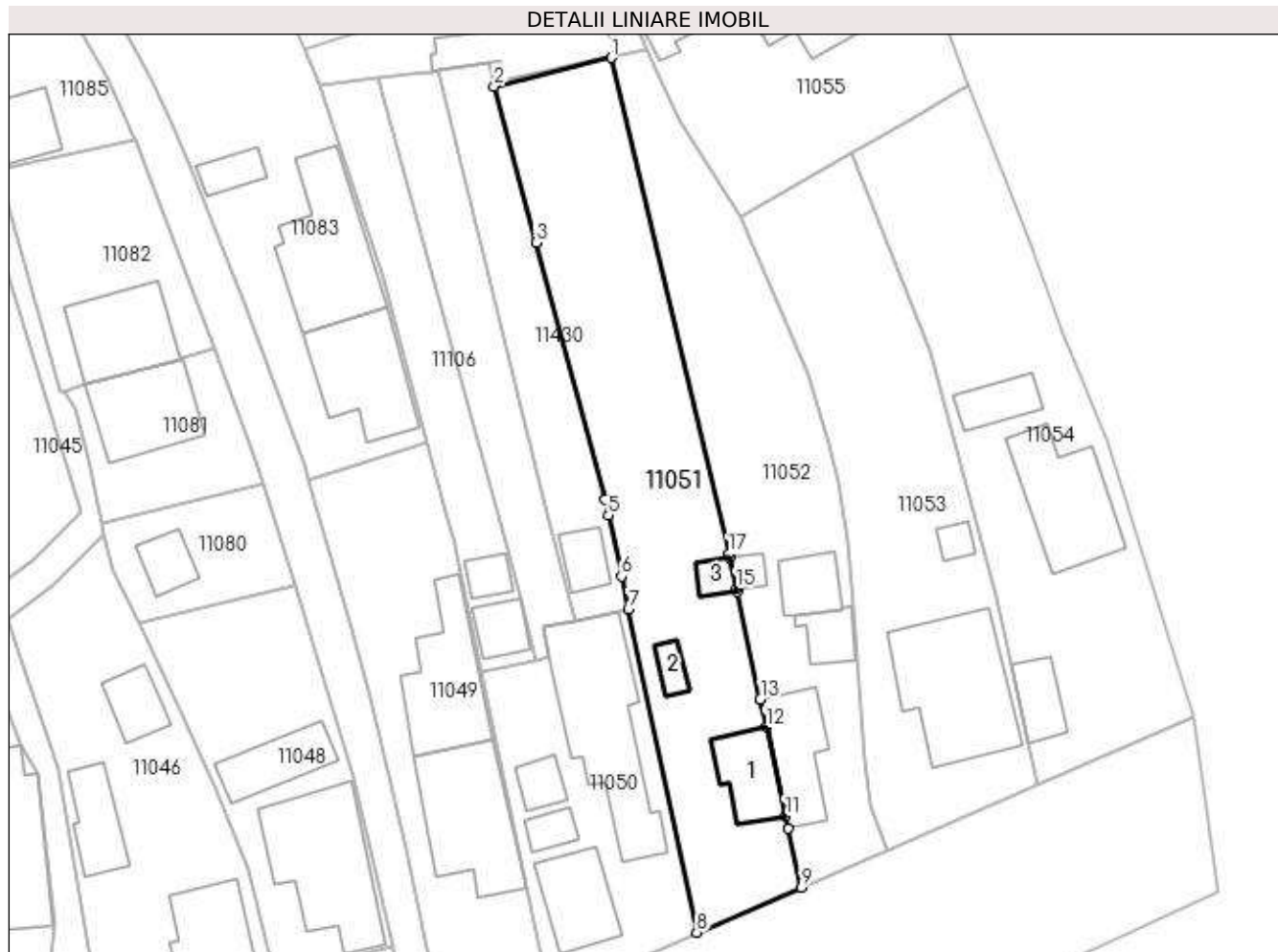
| Inscrieri privind dezmembramintele dreptului de proprietate, drepturi reale de garanție și sarcini | Referințe |
|--|-----------|
| NU SUNT | |

Anexa Nr. 1 La Partea I

Teren

| | | |
|--------------|----------------------------------|------------------------|
| Nr cadastral | Suprafața (mp)* | Observații / Referințe |
| | Din acte: 1.014 Masurata: 853 | |

* Suprafața este determinată în planul de proiecție Stereo 70.



Date referitoare la teren

| Crt | Categorie folosință | Intra vilan | Suprafața (mp) | Tarla | Parcelă | Nr. topo | Observații / Referințe |
|-----|---------------------|-------------|----------------|-------|---------|----------|------------------------|
| 1 | curți constructii | DA | 344 | 15 | 638 | - | |
| 2 | arabil | DA | 509 | 15 | 638 | - | |

Date referitoare la construcții

| Crt | Număr | Destinație construcție | Supraf. (mp) | Situație juridică | Observații / Referințe |
|------|-------|-------------------------|-----------------------------|-------------------|--|
| A1.1 | -C1 | construcții de locuințe | Din acte: 0 Masurata: 42 | Cu acte | Nr. niveluri:1; S. construita la sol:42 mp; S. construita desfasurata:42 mp; |
| A1.2 | -C2 | construcții anexa | Din acte: 0 Masurata: 11 | Cu acte | Nr. niveluri:1; S. construita la sol:11 mp; S. construita desfasurata:11 mp; |
| A1.3 | -C3 | construcții anexa | Din acte: 0 Masurata: 11 | Cu acte | Nr. niveluri:1; S. construita la sol:11 mp; S. construita desfasurata:11 mp; |

Lungime Segmente

1) Valorile lungimilor segmentelor sunt obținute din proiecție în plan.

| Punct început | X / Y | Punct sfârșit | X / Y | Lungime segment (** (m) |
|---------------|----------------------------|---------------|----------------------------|-------------------------|
| 1 | 585.297,287 386.911,025 | 2 | 585.286,246 386.908,343 | 11.362 |

| Punct început | X / Y | Punct sfârșit | X / Y | Lungime segment (** (m) |
|---------------|----------------------------|---------------|----------------------------|-------------------------|
| 2 | 585.286,246 386.908,343 | 3 | 585.290,196 386.893,649 | 15.216 |
| 3 | 585.290,196 386.893,649 | 4 | 585.296,689 386.869,496 | 25.011 |
| 4 | 585.296,689 386.869,496 | 5 | 585.297,0 386.868,025 | 1.504 |
| 5 | 585.297,0 386.868,025 | 6 | 585.298,21 386.862,296 | 5.855 |
| 6 | 585.298,21 386.862,296 | 7 | 585.298,858 386.859,232 | 3.132 |
| 7 | 585.298,858 386.859,232 | 8 | 585.305,281 386.828,835 | 31.068 |
| 8 | 585.305,281 386.828,835 | 9 | 585.315,102 386.833,089 | 10.703 |
| 9 | 585.315,102 386.833,089 | 10 | 585.313,864 386.838,612 | 5.66 |
| 10 | 585.313,864 386.838,612 | 11 | 585.313,613 386.839,779 | 1.194 |
| 11 | 585.313,613 386.839,779 | 12 | 585.311,813 386.848,135 | 8.548 |
| 12 | 585.311,813 386.848,135 | 13 | 585.311,253 386.850,745 | 2.669 |
| 13 | 585.311,253 386.850,745 | 14 | 585.309,075 386.860,853 | 10.34 |
| 14 | 585.309,075 386.860,853 | 15 | 585.309,011 386.861,16 | 0.314 |
| 15 | 585.309,011 386.861,16 | 16 | 585.308,382 386.864,076 | 2.983 |
| 16 | 585.308,382 386.864,076 | 17 | 585.308,307 386.864,429 | 0.361 |
| 17 | 585.308,307 386.864,429 | 1 | 585.297,287 386.911,025 | 47.881 |

** Lungimile segmentelor sunt determinate în planul de proiecție Stereo 70 și sunt rotunjite la 1 milimetru.

*** Distanța dintre puncte este formată din segmente cumulate ce sunt mai mici decât valoarea 1 milimetru.

**DATE DESPRE IMOBILUL NR. 11052**

Oficiul de Cadastru și Publicitate Imobiliară PRAHOVA
Biroul de Cadastru și Publicitate Imobiliară Ploiești

A. Partea I. Descrierea imobilului

TEREN Intravilan

Adresa: Loc. Bucov, Str Mihai Eminescu, Nr. 8, Jud. Prahova

| Nr. Crt | Nr cadastral Nr. topografic | Suprafața* (mp) | Observații / Referințe |
|---------|-----------------------------|-----------------|---------------------------------------|
| A1 | | 712 | Sector cadastral:49 Teren imprejmuit; |

Construcții

| Crt | Nr cadastral Nr. topografic | Adresa | Observații / Referințe |
|------|-----------------------------|---|--|
| A1.1 | -C1 | Loc. Bucov, Str Mihai Eminescu, Nr. 8, Jud. Prahova | Nr. niveluri:1; S. construita la sol:56 mp; S. construita desfasurata:56 mp; |
| A1.2 | -C2 | Loc. Bucov, Str Mihai Eminescu, Nr. 8, Jud. Prahova | Nr. niveluri:1; S. construita la sol:23 mp; S. construita desfasurata:23 mp; |
| A1.3 | -C3 | Loc. Bucov, Str Mihai Eminescu, Nr. 8, Jud. Prahova | Nr. niveluri:1; S. construita la sol:29 mp; S. construita desfasurata:29 mp; |
| A1.4 | -C4 | Loc. Bucov, Str Mihai Eminescu, Nr. 8, Jud. Prahova | Nr. niveluri:1; S. construita la sol:9 mp; S. construita desfasurata:9 mp; |

B. Partea II. Proprietari și acte

| Inscrieri privitoare la dreptul de proprietate și alte drepturi reale | | Referințe |
|--|--|------------------------|
| / | | |
| Act Notarial nr. 5837, din 19/12/2018 emis de NP TUDOSE MARIA (ACT DE PARTAJ VOLUNTAR;); | | |
| B1 | Intabulare, drept de PROPRIETATE, dobandit prin Iesire Din Indiviziune, cota actuala 1/2, cota initiala 1/2 1) BADEA ALEXANDRU | A1 |
| Act Normativ nr. 7, din 13/03/1996 emis de PARLAMENTUL ROMANIEI (LEGE;); | | |
| B2 | Intabulare, drept de PROPRIETATE, dobandit prin Lege, cota actuala 1/2, cota initiala 1/2 1) NEIDENTIFICAT NEIDENTIFICAT | A1 |
| Act Administrativ nr. 12387, din 19/05/2023 emis de PRIMARIA COMUNEI BUCOV (ADEVERINTA;); | | |
| B3 | Intabulare, drept de PROPRIETATE, dobandit prin Construire, cota actuala 1/1, cota initiala 1/1 1) BADEA ALEXANDRU | A1.1, A1.2, A1.3, A1.4 |

C. Partea III. SARCINI .

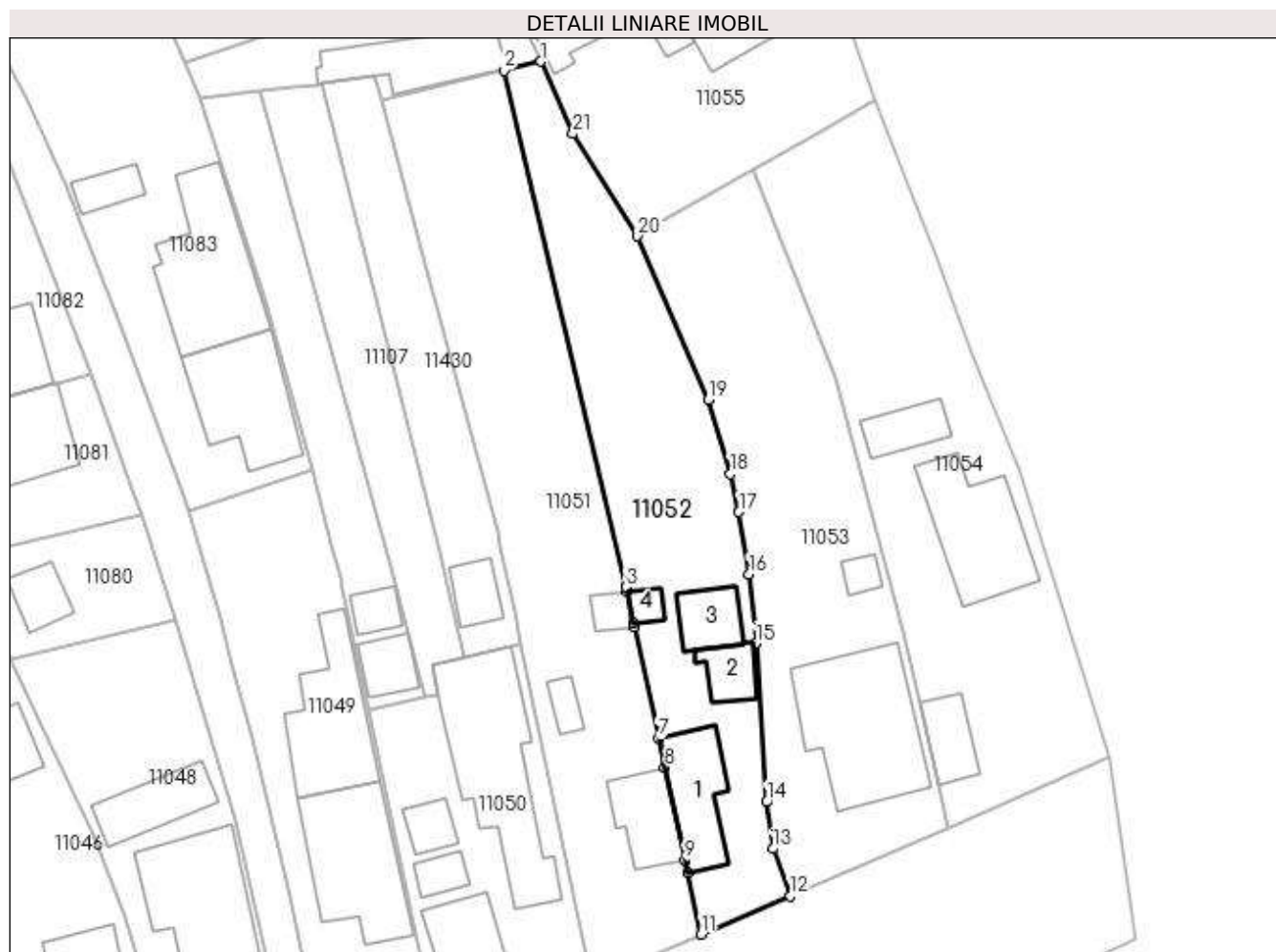
| Inscrieri privind dezmembramintele dreptului de proprietate, drepturi reale de garanție și sarcini | Referințe |
|--|-----------|
| NU SUNT | |

Anexa Nr. 1 La Partea I

Teren

| Nr cadastral | Suprafața (mp)* | Observații / Referințe |
|--------------|-----------------|------------------------|
| | 712 | |

* Suprafața este determinată în planul de proiecție Stereo 70.



Date referitoare la teren

| Crt | Categorie folosință | Intra vilan | Suprafața (mp) | Tarla | Parcelă | Nr. topo | Observații / Referințe |
|-----|---------------------|-------------|----------------|-------|---------|----------|------------------------|
| 1 | curți constructii | DA | 330 | 15 | 637 | - | |
| 2 | arabil | DA | 382 | 15 | 637 | - | |

Date referitoare la construcții

| Crt | Număr | Destinație construcție | Supraf. (mp) | Situație juridică | Observații / Referințe |
|------|-------|-------------------------|-----------------------------|-------------------|--|
| A1.1 | -C1 | construcții de locuințe | Din acte: 0 Masurata: 56 | Cu acte | Nr. niveluri:1; S. construita la sol:56 mp; S. construita desfasurata:56 mp; |
| A1.2 | -C2 | construcții anexa | Din acte: 0 Masurata: 23 | Cu acte | Nr. niveluri:1; S. construita la sol:23 mp; S. construita desfasurata:23 mp; |
| A1.3 | -C3 | construcții anexa | Din acte: 0 Masurata: 29 | Cu acte | Nr. niveluri:1; S. construita la sol:29 mp; S. construita desfasurata:29 mp; |
| A1.4 | -C4 | construcții anexa | Din acte: 0 Masurata: 9 | Cu acte | Nr. niveluri:1; S. construita la sol:9 mp; S. construita desfasurata:9 mp; |

Lungime Segmente

1) Valorile lungimilor segmentelor sunt obținute din proiecție în plan.

| Punct început | X / Y | Punct sfârșit | X / Y | Lungime segment (** (m) | Punct început | X / Y | Punct sfârșit | X / Y | Lungime segment (** (m) |
|---------------|-------|---------------|-------|-------------------------|---------------|-------|---------------|-------|-------------------------|
|---------------|-------|---------------|-------|-------------------------|---------------|-------|---------------|-------|-------------------------|

| Punct început | X / Y | Punct sfârșit | X / Y | Lungime segment (** (m) |
|---------------|----------------------------|---------------|----------------------------|-------------------------|
| 1 | 585.300,615 386.911,834 | 2 | 585.297,287 386.911,025 | 3.425 |
| 3 | 585.308,307 386.864,429 | 4 | 585.308,382 386.864,076 | 0.361 |
| 5 | 585.309,011 386.861,16 | 6 | 585.309,075 386.860,853 | 0.314 |
| 7 | 585.311,253 386.850,745 | 8 | 585.311,813 386.848,135 | 2.669 |
| 9 | 585.313,613 386.839,779 | 10 | 585.313,864 386.838,612 | 1.194 |
| 11 | 585.315,102 386.833,089 | 12 | 585.323,16 386.836,56 | 8.774 |
| 13 | 585.321,578 386.840,815 | 14 | 585.320,993 386.845,042 | 4.267 |
| 15 | 585.320,064 386.859,366 | 16 | 585.319,423 386.865,593 | 6.26 |
| 17 | 585.318,516 386.871,202 | 18 | 585.317,725 386.874,66 | 3.547 |
| 19 | 585.315,769 386.881,324 | 20 | 585.309,372 386.896,086 | 16.088 |
| 21 | 585.303,532 386.905,32 | 1 | 585.300,615 386.911,834 | 7.137 |

| Punct început | X / Y | Punct sfârșit | X / Y | Lungime segment (** (m) |
|---------------|----------------------------|---------------|----------------------------|-------------------------|
| 2 | 585.297,287 386.911,025 | 3 | 585.308,307 386.864,429 | 47.881 |
| 4 | 585.308,382 386.864,076 | 5 | 585.309,011 386.861,16 | 2.983 |
| 6 | 585.309,075 386.860,853 | 7 | 585.311,253 386.850,745 | 10.34 |
| 8 | 585.311,813 386.848,135 | 9 | 585.313,613 386.839,779 | 8.548 |
| 10 | 585.313,864 386.838,612 | 11 | 585.315,102 386.833,089 | 5.66 |
| 12 | 585.323,16 386.836,56 | 13 | 585.321,578 386.840,815 | 4.54 |
| 14 | 585.320,993 386.845,042 | 15 | 585.320,064 386.859,366 | 14.354 |
| 16 | 585.319,423 386.865,593 | 17 | 585.318,516 386.871,202 | 5.682 |
| 18 | 585.317,725 386.874,66 | 19 | 585.315,769 386.881,324 | 6.945 |
| 20 | 585.309,372 386.896,086 | 21 | 585.303,532 386.905,32 | 10.926 |

** Lungimile segmentelor sunt determinate în planul de proiecție Stereo 70 și sunt rotunjite la 1 milimetru.

*** Distanța dintre puncte este formată din segmente cumulate ce sunt mai mici decât valoarea 1 milimetru.

**DATE DESPRE IMOBILUL NR. 11053**

Oficiul de Cadastru și Publicitate Imobiliară PRAHOVA
Biroul de Cadastru și Publicitate Imobiliară Ploiești

A. Partea I. Descrierea imobilului

TEREN Intravilan

Nr. CF vechi:2679

Nr. cadastral vechi:10163

Adresa: Loc. Bucov, Str Mihai Eminescu, Nr. 4, Jud. Prahova

| Nr. Crt | Nr cadastral Nr. topografic | Suprafața* (mp) | Observații / Referințe |
|---------|-----------------------------|--------------------------------|---------------------------------------|
| A1 | 20294 | Din acte: 800 Masurata: 792 | Sector cadastral:49 Teren imprejmuit; |

Construcții

| Crt | Nr cadastral Nr. topografic | Adresa | Observații / Referințe |
|------|-----------------------------|--|--|
| A1.1 | 20294-C1 | Loc. Bucov, Str Mihai Eminescu, Nr. 4, Jud. Prahova | Nr. niveluri:1; S. construita la sol:127 mp; S. construita desfasurata:128 mp; |
| A1.2 | 20294-C2 | Loc. Bucov, Str Mihai Eminescu, Nr. 4, Jud. Prahova | Nr. niveluri:1; S. construita la sol:10 mp; S. construita desfasurata:10 mp; |

B. Partea II. Proprietari și acte

| Inscrieri privitoare la dreptul de proprietate și alte drepturi reale | | Referințe |
|---|--|-----------|
| 31825 / 30/06/2009 | | |
| Declaratie Autentica nr. 688, din 29/06/2009 emis de NP Onutu Casioara; | | |
| B3 | se noteaza repositionarea imobilului conform noii documentatii | A1 |
| 80161 / 03/08/2015 | | |
| Act Notarial nr. 1158, din 30/07/2015 emis de NP DAN OLIVIU VASILICA; | | |
| B4 | Intabulare, drept de PROPRIETATEcumparare ca bun comun, dobandit prin Conventie, cota actuala 1/1, cota initiala 1/1 1) PETRE SORIN - CONSTANTIN 2) PETRE EMILIA | A1 |
| B5 | Intabulare, drept de PROPRIETATEcumparare ca bun comun, dobandit prin Conventie, cota actuala 1/1, cota initiala 1/1 1) PETRE SORIN - CONSTANTIN 2) PETRE EMILIA | A1.2 |

C. Partea III. SARCINI

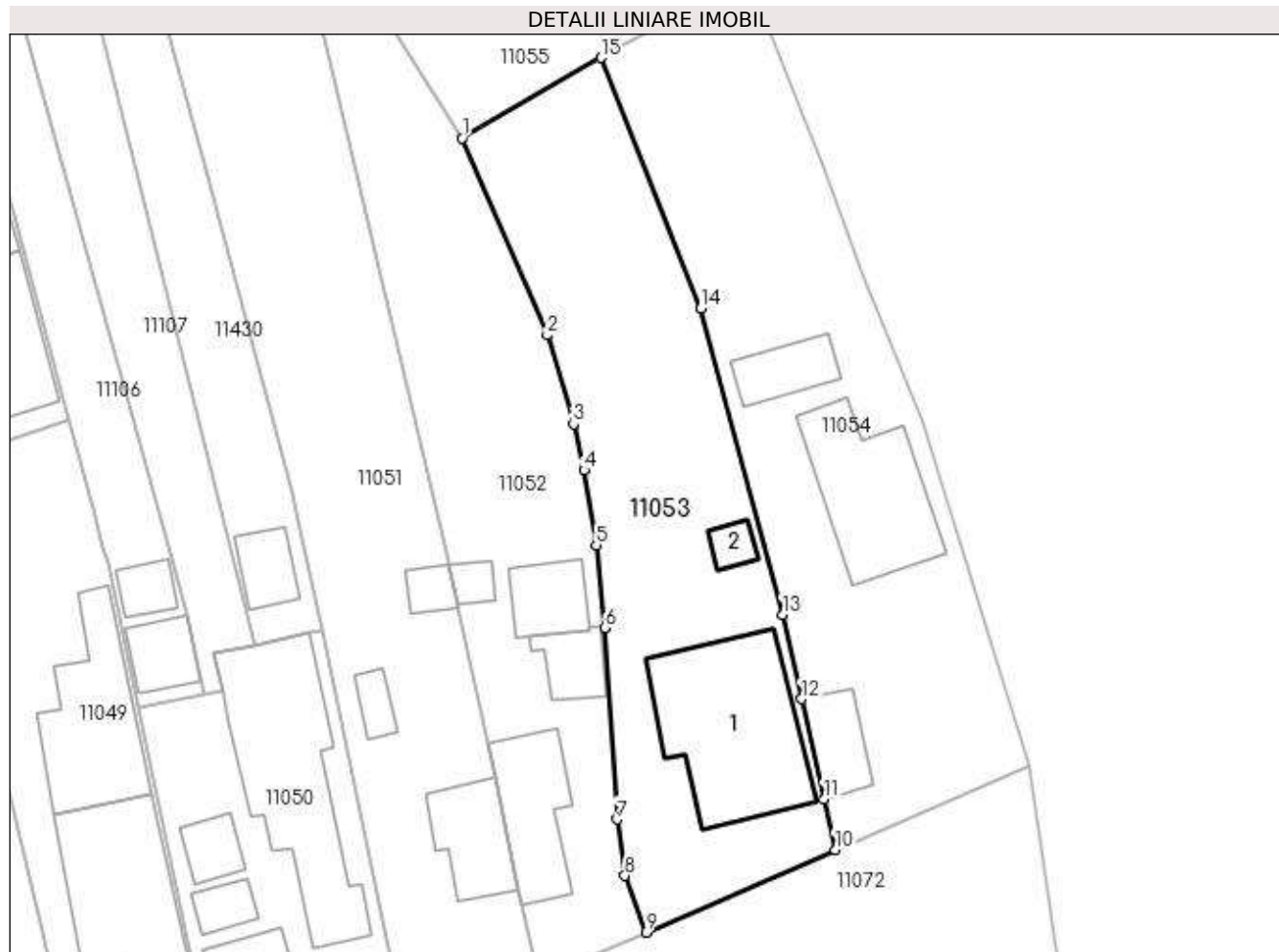
| Inscrieri privind dezmembramintele dreptului de proprietate, drepturi reale de garanție și sarcini | | Referințe |
|--|--|-----------|
| 3418 / 22/01/2013 | | |
| Act Notarial nr. 56, din 21/01/2013 emis de NP DAN OLIVIU VASILICA; | | |
| C2 | se radiaza ipoteca precum si interdictiile aferente acesteia de sub C1 ,B 2 inscrisa conform incheierii 31329/2007 | A1, A1.2 |
| 80161 / 03/08/2015 | | |
| Act Notarial nr. 1158, din 30/07/2015 emis de NP DAN OLIVIU VASILICA; | | |
| C3 | Intabulare, drept de UZUFRACT VIAGERasupra cotei de 1/2 din imobil, cota actuala 1/2, cota initiala 1/2 1) PETRE ELENA | A1, A1.2 |

Anexa Nr. 1 La Partea I

Teren

| Nr cadastral | Suprafața (mp)* | Observații / Referințe |
|--------------|--------------------------------|------------------------|
| 20294 | Din acte: 800 Masurata: 792 | |

* Suprafața este determinată în planul de proiecție Stereo 70.



Date referitoare la teren

| Crt | Categorie folosință | Intra vilan | Suprafața (mp) | Tarla | Parcelă | Nr. topo | Observații / Referințe |
|-----|---------------------|-------------|----------------|-------|---------|----------|------------------------|
| 1 | curți constructii | DA | 792 | 15 | 633 | - | |

Date referitoare la construcții

| Crt | Număr | Destinație construcție | Supraf. (mp) | Situație juridică | Observații / Referințe |
|------|----------|-------------------------|------------------------------|-------------------|--|
| A1.1 | 20294-C1 | construcții de locuințe | Din acte: 0 Masurata: 127 | Cu acte | Nr. niveluri:1; S. construita la sol:127 mp; S. construita desfasurata:128 mp; |
| A1.2 | 20294-C2 | construcții anexa | Din acte: 0 Masurata: 10 | Cu acte | Nr. niveluri:1; S. construita la sol:10 mp; S. construita desfasurata:10 mp; |

Lungime Segmente

1) Valorile lungimilor segmentelor sunt obținute din proiecție în plan.

| Punct început | X / Y | Punct sfârșit | X / Y | Lungime segment (** (m) |
|---------------|----------------------------|---------------|----------------------------|-------------------------|
| 1 | 585.309,372 386.896,086 | 2 | 585.315,769 386.881,324 | 16.088 |
| 2 | 585.315,769 386.881,324 | 3 | 585.317,725 386.874,66 | 6.945 |

| Punct început | X / Y | Punct sfârșit | X / Y | Lungime segment (** (m) |
|---------------|----------------------------|---------------|----------------------------|-------------------------|
| 3 | 585.317,725 386.874,66 | 4 | 585.318,516 386.871,202 | 3.547 |
| 4 | 585.318,516 386.871,202 | 5 | 585.319,423 386.865,593 | 5.682 |
| 5 | 585.319,423 386.865,593 | 6 | 585.320,064 386.859,366 | 6.26 |
| 6 | 585.320,064 386.859,366 | 7 | 585.320,993 386.845,042 | 14.354 |
| 7 | 585.320,993 386.845,042 | 8 | 585.321,578 386.840,815 | 4.267 |
| 8 | 585.321,578 386.840,815 | 9 | 585.323,16 386.836,56 | 4.54 |
| 9 | 585.323,16 386.836,56 | 10 | 585.337,338 386.842,748 | 15.47 |
| 10 | 585.337,338 386.842,748 | 11 | 585.336,489 386.846,544 | 3.89 |
| 11 | 585.336,489 386.846,544 | 12 | 585.334,81 386.854,046 | 7.688 |
| 12 | 585.334,81 386.854,046 | 13 | 585.333,393 386.860,379 | 6.49 |
| 13 | 585.333,393 386.860,379 | 14 | 585.327,265 386.883,312 | 23.738 |
| 14 | 585.327,265 386.883,312 | 15 | 585.319,785 386.902,107 | 20.229 |
| 15 | 585.319,785 386.902,107 | 1 | 585.309,372 386.896,086 | 12.028 |

** Lungimile segmentelor sunt determinate în planul de proiecție Stereo 70 și sunt rotunjite la 1 milimetru.

*** Distanța dintre puncte este formată din segmente cumulate ce sunt mai mici decât valoarea 1 milimetru.

**DATE DESPRE IMOBILUL NR. 11054**

Oficiul de Cadastru și Publicitate Imobiliară PRAHOVA
Biroul de Cadastru și Publicitate Imobiliară Ploiești

A. Partea I. Descrierea imobilului

TEREN Intravilan

Nr. CF vechi:4468

Nr. cadastral vechi:11201

Adresa: Loc. Bucov, Str Mihai Eminescu, Nr. 2, Jud. Prahova

| Nr. Crt | Nr cadastral Nr. topografic | Suprafața* (mp) | Observații / Referințe |
|---------|-----------------------------|--------------------------------|---------------------------------------|
| A1 | 21493 | Din acte: 750 Masurata: 848 | Sector cadastral:49 Teren imprejmuit; |

Construcții

| Crt | Nr cadastral Nr. topografic | Adresa | Observații / Referințe |
|------|-----------------------------|--|---|
| A1.1 | 21493-C1 | Loc. Bucov, Str Mihai Eminescu, Nr. 2, Jud. Prahova | Nr. niveluri:1; S. construita la sol:88 mp; S. construita desfasurata:88 mp; LOCUINTA |
| A1.2 | 21493-C2 | Loc. Bucov, Str Mihai Eminescu, Nr. 2, Jud. Prahova | Nr. niveluri:1; S. construita la sol:27 mp; ANEXA |
| A1.3 | 21493-C3 | Loc. Bucov, Str Mihai Eminescu, Nr. 2, Jud. Prahova | Nr. niveluri:1; S. construita la sol:29 mp; S. construita desfasurata:29 mp; |

B. Partea II. Proprietari și acte

| Inscrieri privitoare la dreptul de proprietate și alte drepturi reale | | Referințe |
|--|---|----------------|
| 28491 / 11/06/2009 | | |
| Adeverinta nr. 4223, din 21/05/2009 emis de PRIMARIA COMUNEI BUCOV (; titlu proprietate nr.74970/09. 11.1999 emis de COMISIA JUDETEANA PH.); | | |
| B1 | Intabulare, drept de PROPRIETATE, dobandit prin Construire, cota actuala 1/1, cota initiala 1/1 1) PETRE DUMITRU | A1, A1.1, A1.2 |
| / | | |
| Act Administrativ nr. 12387, din 19/05/2023 emis de PRIMARIA COMUNEI BUCOV (ADEVERINTA;); | | |
| B2 | Intabulare, drept de PROPRIETATE, dobandit prin Construire, cota actuala 1/1, cota initiala 1/1 1) PETRE DUMITRU | A1.3 |

C. Partea III. SARCINI .

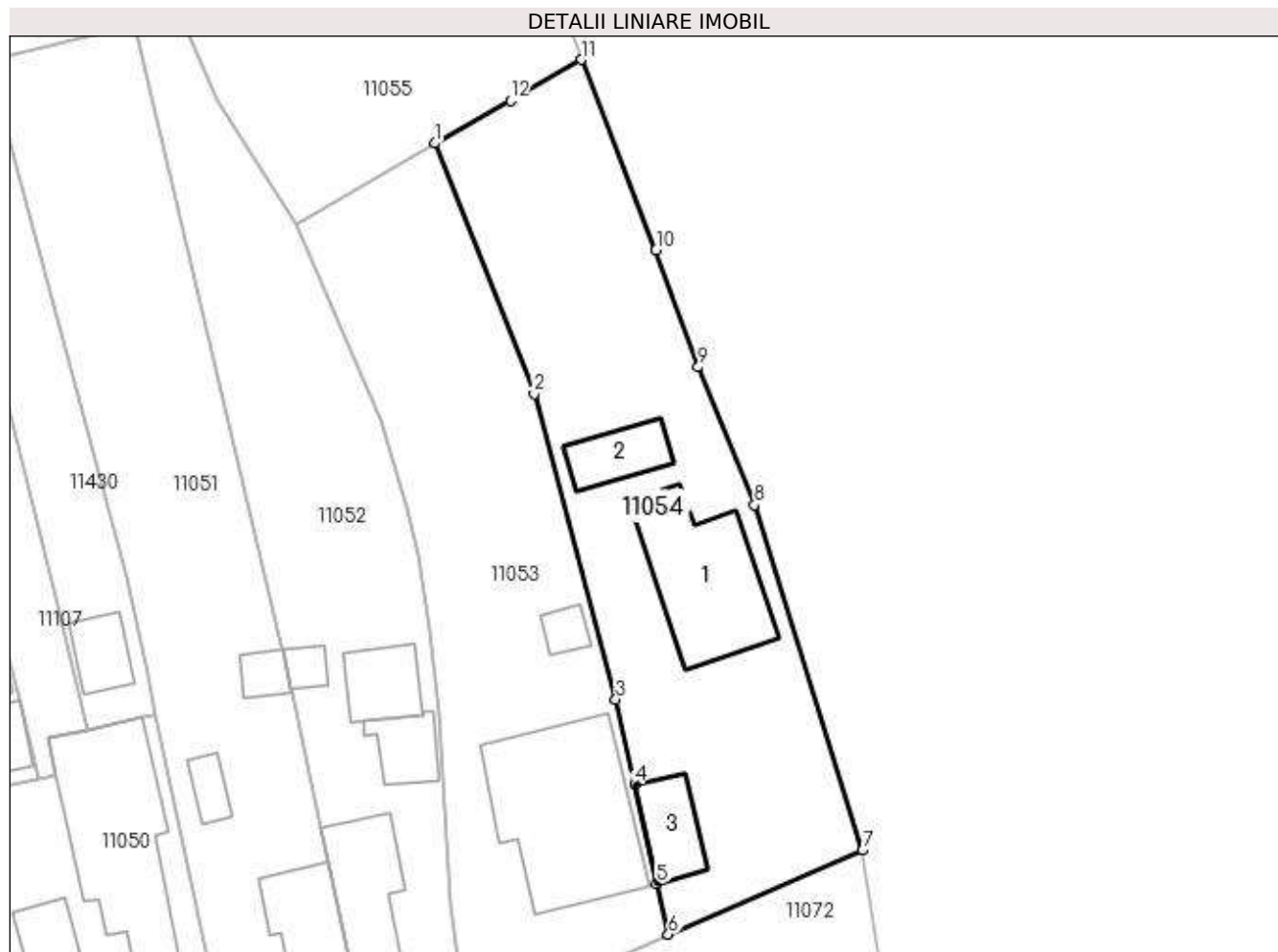
| Inscrieri privind dezmembramintele dreptului de proprietate, drepturi reale de garanție și sarcini | Referințe |
|--|-----------|
| NU SUNT | |

Anexa Nr. 1 La Partea I

Teren

| Nr cadastral | Suprafața (mp)* | Observații / Referințe |
|--------------|--------------------------------|------------------------|
| 21493 | Din acte: 750 Masurata: 848 | |

* Suprafața este determinată în planul de proiecție Stereo 70.



Date referitoare la teren

| Crt | Categorie folosință | Intra vilan | Suprafața (mp) | Tarla | Parcelă | Nr. topo | Observații / Referințe |
|-----|---------------------|-------------|----------------|-------|---------|----------|------------------------|
| 1 | curți constructii | DA | 848 | 15 | 631 | - | |

Date referitoare la construcții

| Crt | Număr | Destinație construcție | Supraf. (mp) | Situație juridică | Observații / Referințe |
|------|----------|-------------------------|-----------------------------|-------------------|---|
| A1.1 | 21493-C1 | construcții de locuințe | Din acte: 0 Masurata: 88 | Cu acte | Nr. niveluri:1; S. construita la sol:88 mp; S. construita desfasurata:88 mp; LOCUINTA |
| A1.2 | 21493-C2 | construcții anexa | Din acte: 0 Masurata: 27 | Cu acte | Nr. niveluri:1; S. construita la sol:27 mp; ANEXA |
| A1.3 | 21493-C3 | construcții anexa | Din acte: 0 Masurata: 29 | Cu acte | Nr. niveluri:1; S. construita la sol:29 mp; S. construita desfasurata:29 mp; |

Lungime Segmente

1) Valorile lungimilor segmentelor sunt obținute din proiecție în plan.

| Punct început | X / Y | Punct sfârșit | X / Y | Lungime segment (** (m) |
|---------------|----------------------------|---------------|----------------------------|-------------------------|
| 1 | 585.319,785 386.902,107 | 2 | 585.327,265 386.883,312 | 20.229 |

| Punct început | X / Y | Punct sfârşit | X / Y | Lungime segment (** (m) |
|---------------|----------------------------|---------------|----------------------------|-------------------------|
| 2 | 585.327,265 386.883,312 | 3 | 585.333,393 386.860,379 | 23.738 |
| 3 | 585.333,393 386.860,379 | 4 | 585.334,81 386.854,046 | 6.49 |
| 4 | 585.334,81 386.854,046 | 5 | 585.336,489 386.846,544 | 7.688 |
| 5 | 585.336,489 386.846,544 | 6 | 585.337,338 386.842,748 | 3.89 |
| 6 | 585.337,338 386.842,748 | 7 | 585.351,939 386.849,058 | 15.906 |
| 7 | 585.351,939 386.849,058 | 8 | 585.343,828 386.874,974 | 27.156 |
| 8 | 585.343,828 386.874,974 | 9 | 585.339,586 386.885,316 | 11.178 |
| 9 | 585.339,586 386.885,316 | 10 | 585.336,417 386.894,099 | 9.337 |
| 10 | 585.336,417 386.894,099 | 11 | 585.330,826 386.908,376 | 15.333 |
| 11 | 585.330,826 386.908,376 | 12 | 585.325,504 386.905,31 | 6.142 |
| 12 | 585.325,504 386.905,31 | 1 | 585.319,785 386.902,107 | 6.555 |

** Lungimile segmentelor sunt determinate în planul de proiecție Stereo 70 și sunt rotunjite la 1 milimetru.

*** Distanța dintre puncte este formată din segmente cumulate ce sunt mai mici decât valoarea 1 milimetru.

**DATE DESPRE IMOBILUL NR. 11055**

Oficiul de Cadastru și Publicitate Imobiliară PRAHOVA
Biroul de Cadastru și Publicitate Imobiliară Ploiești

A. Partea I. Descrierea imobilului

TEREN Intravilan

Adresa: Loc. Bucov, Str Constantin Stere, Nr. 65, Jud. Prahova

| Nr. Crt | Nr cadastral Nr. topografic | Suprafața* (mp) | Observații / Referințe |
|---------|-----------------------------|-----------------|---------------------------------------|
| A1 | | 540 | Sector cadastral:49 Teren imprejmuit; |

Construcții

| Crt | Nr cadastral Nr. topografic | Adresa | Observații / Referințe |
|------|-----------------------------|--|--|
| A1.1 | -C1 | Loc. Bucov, Str Constantin Stere, Nr. 65, Jud. Prahova | Nr. niveluri:1; S. construita la sol:106 mp; S. construita desfasurata:106 mp; |
| A1.2 | -C2 | Loc. Bucov, Str Constantin Stere, Nr. 65, Jud. Prahova | Nr. niveluri:1; S. construita la sol:50 mp; S. construita desfasurata:50 mp; |

B. Partea II. Proprietari și acte

| Inscrieri privitoare la dreptul de proprietate și alte drepturi reale | | Referințe |
|---|--|-----------|
| / | | |
| Act Normativ nr. 7, din 13/03/1996 emis de PARLAMENTUL ROMANIEI (LEGE;); | | |
| B1 | Inscrierea provizorie, drept de PROPRIETATE, dobandit prin Lege, cota actuala 1/1, cota initiala 1/1 1) COMUNA BUCOV, CIF:2843531 | A1 |

C. Partea III. SARCINI .

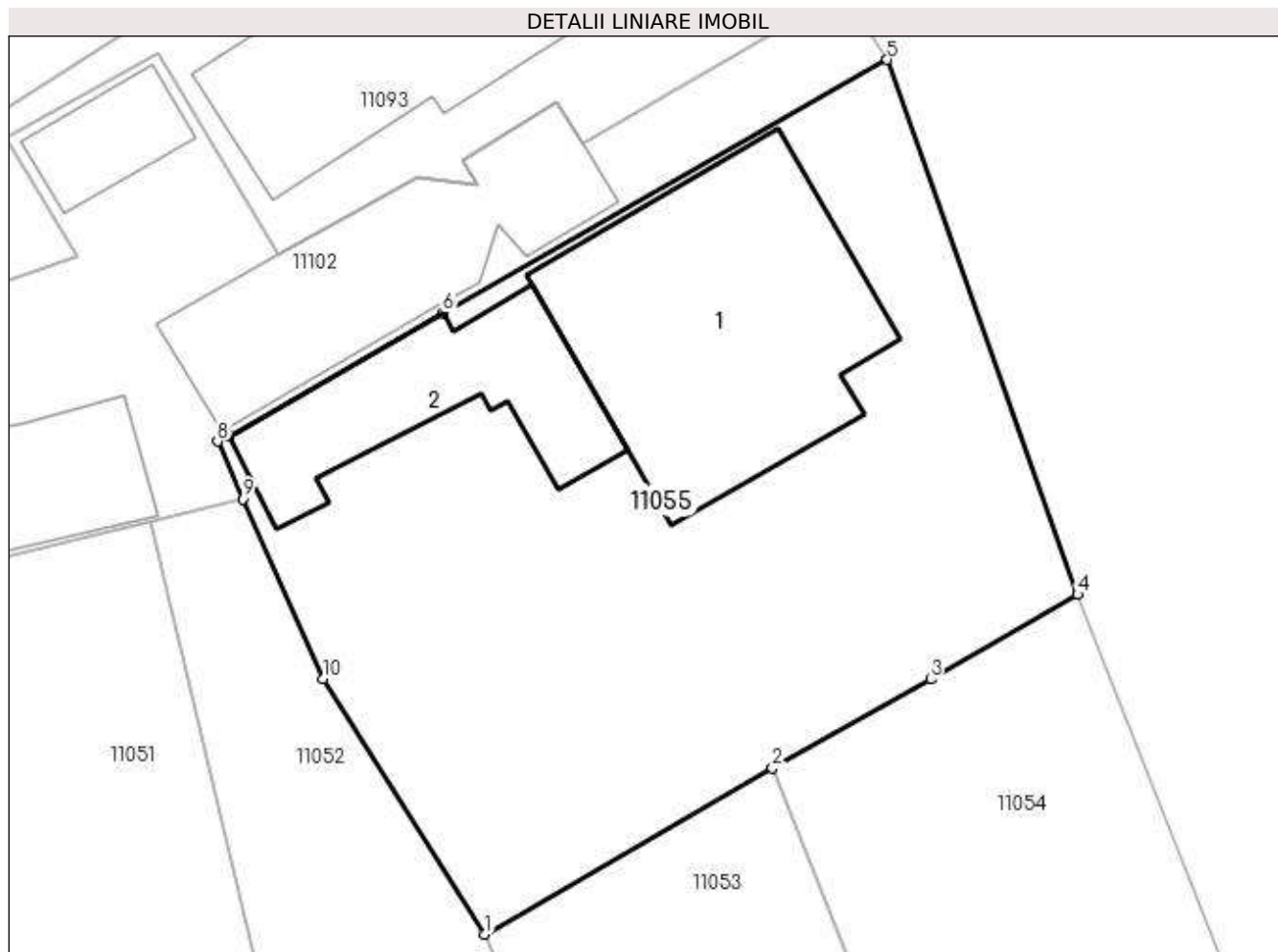
| Inscrieri privind dezmembramintele dreptului de proprietate, drepturi reale de garanție și sarcini | Referințe |
|--|-----------|
| NU SUNT | |

Anexa Nr. 1 La Partea I

Teren

| Nr cadastral | Suprafața (mp)* | Observații / Referințe |
|--------------|-----------------|------------------------|
| | 540 | |

* Suprafața este determinată în planul de proiecție Stereo 70.



Date referitoare la teren

| Crt | Categorie folosință | Intra vilan | Suprafața (mp) | Tarla | Parcelă | Nr. topo | Observații / Referințe |
|-----|---------------------|-------------|----------------|-------|---------|----------|------------------------|
| 1 | curți constructii | DA | 352 | 15 | 635 | - | |
| 2 | arabil | DA | 188 | 15 | 635 | - | |

Date referitoare la construcții

| Crt | Număr | Destinație construcție | Supraf. (mp) | Situație juridică | Observații / Referințe |
|------|-------|-------------------------|------------------------------|-------------------|--|
| A1.1 | -C1 | construcții de locuințe | Din acte: 0 Masurata: 106 | Cu acte | Nr. niveluri:1; S. construita la sol:106 mp; S. construita desfasurata:106 mp; |
| A1.2 | -C2 | construcții anexa | Din acte: 0 Masurata: 50 | Cu acte | Nr. niveluri:1; S. construita la sol:50 mp; S. construita desfasurata:50 mp; |

Lungime Segmente

1) Valorile lungimilor segmentelor sunt obținute din proiecție în plan.

| Punct început | X / Y | Punct sfârșit | X / Y | Lungime segment (** (m) |
|---------------|----------------------------|---------------|----------------------------|-------------------------|
| 1 | 585.309,372 386.896,086 | 2 | 585.319,785 386.902,107 | 12.028 |

| Punct început | X / Y | Punct sfârşit | X / Y | Lungime segment (** (m) |
|---------------|----------------------------|---------------|----------------------------|-------------------------|
| 2 | 585.319,785 386.902,107 | 3 | 585.325,504 386.905,31 | 6.555 |
| 3 | 585.325,504 386.905,31 | 4 | 585.330,826 386.908,376 | 6.142 |
| 4 | 585.330,826 386.908,376 | 5 | 585.323,935 386.927,724 | 20.539 |
| 5 | 585.323,935 386.927,724 | 6 | 585.307,858 386.918,561 | 18.505 |
| 6 | 585.307,858 386.918,561 | 7 | 585.300,136 386.914,103 | 8.916 |
| 7 | 585.300,136 386.914,103 | 8 | 585.299,708 386.913,916 | 0.467 |
| 8 | 585.299,708 386.913,916 | 9 | 585.300,615 386.911,834 | 2.271 |
| 9 | 585.300,615 386.911,834 | 10 | 585.303,532 386.905,32 | 7.137 |
| 10 | 585.303,532 386.905,32 | 1 | 585.309,372 386.896,086 | 10.926 |

** Lungimile segmentelor sunt determinate în planul de proiecție Stereo 70 și sunt rotunjite la 1 milimetru.

*** Distanța dintre puncte este formată din segmente cumulate ce sunt mai mici decât valoarea 1 milimetru.

**DATE DESPRE IMOBILUL NR. 11056**

Oficiul de Cadastru și Publicitate Imobiliară PRAHOVA
Biroul de Cadastru și Publicitate Imobiliară Ploiești

A. Partea I. Descrierea imobilului

TEREN Intravilan

Nr. CF vechi:5388

Nr. cadastral vechi:11854

Adresa: Loc. Bucov, Str Constantin Stere, Nr. 59, Jud. Prahova

| Nr. Crt | Nr cadastral Nr. topografic | Suprafața* (mp) | Observații / Referințe |
|---------|-----------------------------|-----------------|---------------------------------------|
| A1 | 22132 | 593 | Sector cadastral:49 Teren imprejmuit; |

Construcții

| Crt | Nr cadastral Nr. topografic | Adresa | Observații / Referințe |
|------|-----------------------------|--|---|
| A1.1 | 22132-C1 | Loc. Bucov, Str Constantin Stere, Nr. 59, Jud. Prahova | Nr. niveluri:1; S. construita la sol:144 mp; S. construita desfasurata:144 mp; LOCUINTA |
| A1.2 | 22132-C2 | Loc. Bucov, Str Constantin Stere, Nr. 59, Jud. Prahova | Nr. niveluri:1; S. construita la sol:50 mp; S. construita desfasurata:50 mp; |
| A1.3 | 22132-C3 | Loc. Bucov, Str Constantin Stere, Nr. 59, Jud. Prahova | Nr. niveluri:1; S. construita la sol:10 mp; S. construita desfasurata:10 mp; |
| A1.4 | 22132-C4 | Loc. Bucov, Str Constantin Stere, Nr. 59, Jud. Prahova | Nr. niveluri:1; S. construita la sol:9 mp; S. construita desfasurata:9 mp; |

B. Partea II. Proprietari și acte

| Inscrieri privitoare la dreptul de proprietate și alte drepturi reale | | Referințe |
|---|---|------------------|
| 70662 / 08/12/2010 | | |
| Act Notarial nr. 113, din 07/12/2010 emis de NP BOTEZATU IOANA ELEONORA (CERTIFICAT DE MOSTENITOR;); | | |
| B3 | Intabulare, drept de PROPRIETATEmostenire, dobandit prin Succesiune, cota actuala 1/2, cota initiala 1/2 1) GHITA MARIA | A1, A1.1 |
| 4689 / 31/01/2011 | | |
| Act Notarial nr. 202, din 31/01/2011 emis de NP BOTEZATU ION (CONTRACT DE DONATIE;); | | |
| B4 | Intabulare, drept de PROPRIETATEDonatie, dobandit prin Conventie, cota actuala 1/2, cota initiala 1/2 1) GHITA MARIA | A1 |
| 4708 / 31/01/2011 | | |
| Act Notarial nr. 203, din 31/01/2011 emis de NP BOTEZATU I. ION (CONTRACT DE DONATIE;); | | |
| B5 | Intabulare, drept de PROPRIETATEDonatie, dobandit prin Conventie, cota actuala 1/2, cota initiala 1/2 1) BURG TATIANA, 27307029293127 - CNP INVALID; | A1, A1.1 |
| / | | |
| Act Administrativ nr. 12387, din 19/05/2023 emis de PRIMARIA COMUNEI BUCOV (ADEVERINTA;); | | |
| B6 | Intabulare, drept de PROPRIETATE, dobandit prin Construire, cota actuala 1/1, cota initiala 1/1 1) BURG TATIANA, 27307029293127 - CNP INVALID; 2) GHITA MARIA 3) GHITA MARIA | A1.2, A1.3, A1.4 |

C. Partea III. SARCINI

| Inscrieri privind dezmembramintele dreptului de proprietate, drepturi reale de garanție și sarcini | | Referințe |
|--|---|-----------|
| 4708 / 31/01/2011 | | |
| Act Notarial nr. 203, din 31/01/2011 emis de NP BOTEZATU I. ION (CONTRACT DE DONATIE;); | | |
| C1 | Intabulare, drept de HABITATIEviagera asupra cotei de 1/2 din imobil, cota actuala 1/2, cota initiala 1/2 1) ALDEA ION | A1 |

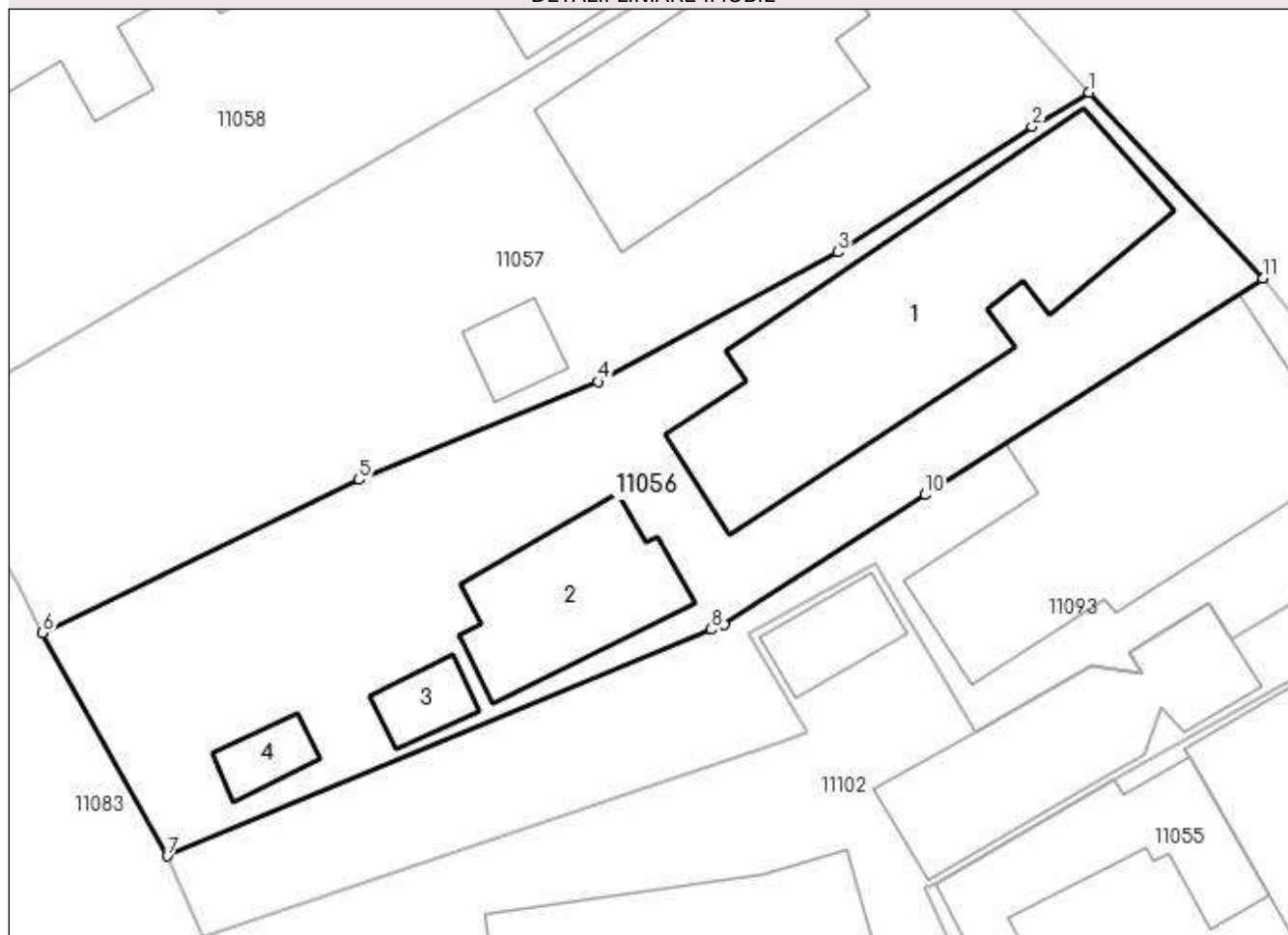
Anexa Nr. 1 La Partea I

Teren

| Nr cadastral | Suprafața (mp)* | Observații / Referințe |
|--------------|-----------------|------------------------|
| 22132 | 593 | |

* Suprafața este determinată în planul de proiecție Stereo 70.

DETALII LINIARE IMOBIL



Date referitoare la teren

| Crt | Categorie folosință | Intravilan | Suprafața (mp) | Tarla | Parcelă | Nr. topo | Observații / Referințe |
|-----|---------------------|------------|----------------|-------|---------|----------|------------------------|
| 1 | curți construcții | DA | 593 | 15 | 648 | - | |

Date referitoare la construcții

| Crt | Număr | Destinație construcție | Supraf. (mp) | Situație juridică | Observații / Referințe |
|------|----------|-------------------------|------------------------------|-------------------|---|
| A1.1 | 22132-C1 | construcții de locuințe | Din acte: 0 Masurata: 144 | Cu acte | Nr. niveluri:1; S. construita la sol:144 mp; S. construita desfasurata:144 mp; LOCUINTA |
| A1.2 | 22132-C2 | construcții anexa | Din acte: 0 Masurata: 50 | Cu acte | Nr. niveluri:1; S. construita la sol:50 mp; S. construita desfasurata:50 mp; |
| A1.3 | 22132-C3 | construcții anexa | Din acte: 0 Masurata: 10 | Cu acte | Nr. niveluri:1; S. construita la sol:10 mp; S. construita desfasurata:10 mp; |
| A1.4 | 22132-C4 | construcții anexa | Din acte: 0 Masurata: 9 | Cu acte | Nr. niveluri:1; S. construita la sol:9 mp; S. construita desfasurata:9 mp; |

Lungime Segmente

1) Valorile lungimilor segmentelor sunt obținute din proiecție în plan.

| Punct început | X / Y | Punct sfârșit | X / Y | Lungime segment (** (m) |
|---------------|-------|---------------|-------|-------------------------|
|---------------|-------|---------------|-------|-------------------------|

| Punct început | X / Y | Punct sfârşit | X / Y | Lungime segment (** (m) |
|---------------|----------------------------|---------------|----------------------------|-------------------------|
| 1 | 585.306,76 386.948,287 | 2 | 585.304,319 386.946,808 | 2.854 |
| 2 | 585.304,319 386.946,808 | 3 | 585.295,928 386.941,379 | 9.994 |
| 3 | 585.295,928 386.941,379 | 4 | 585.285,557 386.935,78 | 11.786 |
| 4 | 585.285,557 386.935,78 | 5 | 585.275,218 386.931,555 | 11.169 |
| 5 | 585.275,218 386.931,555 | 6 | 585.261,539 386.924,934 | 15.197 |
| 6 | 585.261,539 386.924,934 | 7 | 585.266,924 386.915,291 | 11.045 |
| 7 | 585.266,924 386.915,291 | 8 | 585.290,436 386.925,081 | 25.469 |
| 8 | 585.290,436 386.925,081 | 9 | 585.291,0 386.925,31 | 0.609 |
| 9 | 585.291,0 386.925,31 | 10 | 585.299,699 386.930,896 | 10.338 |
| 10 | 585.299,699 386.930,896 | 11 | 585.314,295 386.940,243 | 17.332 |
| 11 | 585.314,295 386.940,243 | 1 | 585.306,76 386.948,287 | 11.022 |

** Lungimile segmentelor sunt determinate în planul de proiecţie Stereo 70 şi sunt rotunjite la 1 milimetru.

*** Distanţa dintre puncte este formată din segmente cumulate ce sunt mai mici decât valoarea 1 milimetru.

**DATE DESPRE IMOBILUL NR. 11057**

Oficiul de Cadastru și Publicitate Imobiliară PRAHOVA
Biroul de Cadastru și Publicitate Imobiliară Ploiești

A. Partea I. Descrierea imobilului

TEREN Intravilan

Adresa: Loc. Bucov, Str Constantin Stere, Nr. 61, Jud. Prahova

| Nr. Crt | Nr cadastral Nr. topografic | Suprafața* (mp) | Observații / Referințe |
|---------|-----------------------------|--------------------------------|---------------------------------------|
| A1 | | Din acte: 500 Masurata: 616 | Sector cadastral:49 Teren imprejmuit; |

Construcții

| Crt | Nr cadastral Nr. topografic | Adresa | Observații / Referințe |
|------|-----------------------------|--|--|
| A1.1 | -C1 | Loc. Bucov, Str Constantin Stere, Nr. 61, Jud. Prahova | Nr. niveluri:1; S. construita la sol:100 mp; S. construita desfasurata:104 mp; |
| A1.2 | -C2 | Loc. Bucov, Str Constantin Stere, Nr. 61, Jud. Prahova | Nr. niveluri:1; S. construita la sol:11 mp; S. construita desfasurata:11 mp; |

B. Partea II. Proprietari și acte

| Inscrieri privitoare la dreptul de proprietate și alte drepturi reale | | Referințe |
|---|---|------------|
| / | | |
| Act Administrativ nr. 24851, din 12/10/1994 emis de CJSDPAT PRAHOVA (TITLU DE PROPRIETATE;); | | |
| B1 | Intabulare, drept de PROPRIETATE, dobandit prin Reconstituire, cota actuala 1/1, cota initiala 1/1 1) MIȘCĂ CONSTANTIN | A1 |
| Act Administrativ nr. 12387, din 19/05/2023 emis de PRIMARIA COMUNEI BUCOV (ADEVERINTA;); | | |
| B2 | Intabulare, drept de PROPRIETATE, dobandit prin Construire, cota actuala 1/1, cota initiala 1/1 1) MIȘCĂ CONSTANTIN | A1.1, A1.2 |

C. Partea III. SARCINI .

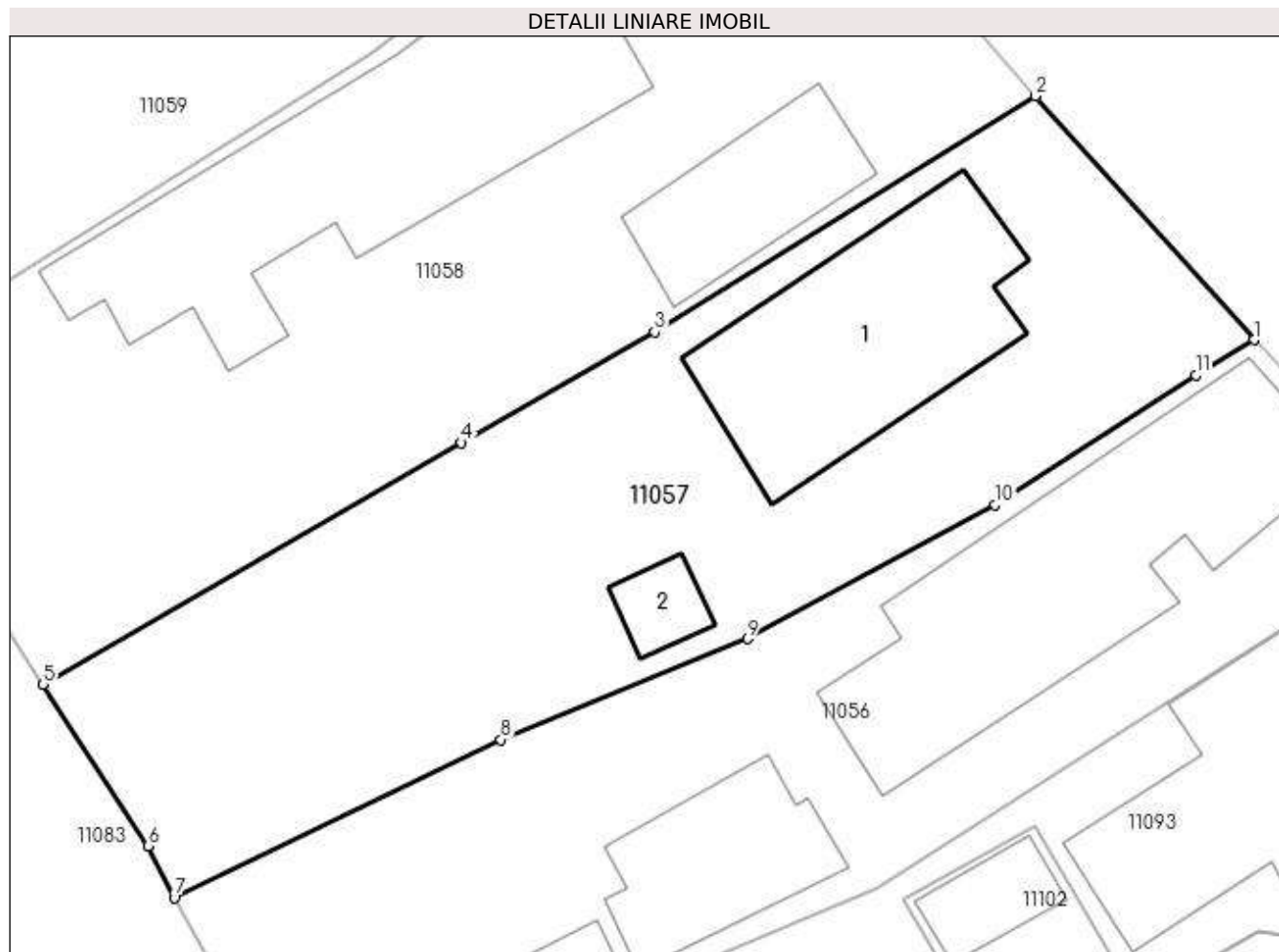
| Inscrieri privind dezmembramintele dreptului de proprietate, drepturi reale de garanție și sarcini | Referințe |
|--|-----------|
| NU SUNT | |

Anexa Nr. 1 La Partea I

Teren

| | | |
|--------------|--------------------------------|------------------------|
| Nr cadastral | Suprafața (mp)* | Observații / Referințe |
| | Din acte: 500 Masurata: 616 | |

* Suprafața este determinată în planul de proiecție Stereo 70.



Date referitoare la teren

| Crt | Categorie folosință | Intra vilan | Suprafața (mp) | Tarla | Parcelă | Nr. topo | Observații / Referințe |
|-----|---------------------|-------------|----------------|-------|---------|----------|------------------------|
| 1 | curți constructii | DA | 416 | 15 | 650 | - | |
| 2 | arabil | DA | 200 | 15 | 650 | - | |

Date referitoare la construcții

| Crt | Număr | Destinație construcție | Supraf. (mp) | Situație juridică | Observații / Referințe |
|------|-------|-------------------------|------------------------------|-------------------|--|
| A1.1 | -C1 | construcții de locuințe | Din acte: 0 Masurata: 100 | Cu acte | Nr. niveluri:1; S. construita la sol:100 mp; S. construita desfasurata:104 mp; |
| A1.2 | -C2 | construcții anexa | Din acte: 0 Masurata: 11 | Cu acte | Nr. niveluri:1; S. construita la sol:11 mp; S. construita desfasurata:11 mp; |

Lungime Segmente

1) Valorile lungimilor segmentelor sunt obținute din proiecție în plan.

| Punct început | X / Y | Punct sfârșit | X / Y | Lungime segment (** (m) |
|---------------|---------------------------|---------------|----------------------------|-------------------------|
| 1 | 585.306,76 386.948,287 | 2 | 585.297,601 386.958,493 | 13.713 |

| Punct început | X / Y | Punct sfârşit | X / Y | Lungime segment (** (m) |
|---------------|----------------------------|---------------|----------------------------|-------------------------|
| 2 | 585.297,601 386.958,493 | 3 | 585.281,662 386.948,631 | 18.743 |
| 3 | 585.281,662 386.948,631 | 4 | 585.273,571 386.943,979 | 9.333 |
| 4 | 585.273,571 386.943,979 | 5 | 585.256,061 386.933,856 | 20.226 |
| 5 | 585.256,061 386.933,856 | 6 | 585.260,458 386.927,109 | 8.053 |
| 6 | 585.260,458 386.927,109 | 7 | 585.261,539 386.924,934 | 2.429 |
| 7 | 585.261,539 386.924,934 | 8 | 585.275,218 386.931,555 | 15.197 |
| 8 | 585.275,218 386.931,555 | 9 | 585.285,557 386.935,78 | 11.169 |
| 9 | 585.285,557 386.935,78 | 10 | 585.295,928 386.941,379 | 11.786 |
| 10 | 585.295,928 386.941,379 | 11 | 585.304,319 386.946,808 | 9.994 |
| 11 | 585.304,319 386.946,808 | 1 | 585.306,76 386.948,287 | 2.854 |

** Lungimile segmentelor sunt determinate în planul de proiecţie Stereo 70 şi sunt rotunjite la 1 milimetru.

*** Distanţa dintre puncte este formată din segmente cumulate ce sunt mai mici decât valoarea 1 milimetru.

**DATE DESPRE IMOBILUL NR. 11058**

Oficiul de Cadastru și Publicitate Imobiliară PRAHOVA
Biroul de Cadastru și Publicitate Imobiliară Ploiești

A. Partea I. Descrierea imobilului

TEREN Intravilan

Adresa: Loc. Bucov, Str Constantin Stere, Nr. 63, Jud. Prahova

| Nr. Crt | Nr cadastral Nr. topografic | Suprafața* (mp) | Observații / Referințe |
|---------|-----------------------------|--------------------------------|---------------------------------------|
| A1 | | Din acte: 800 Masurata: 767 | Sector cadastral:49 Teren imprejmuit; |

Construcții

| Crt | Nr cadastral Nr. topografic | Adresa | Observații / Referințe |
|------|-----------------------------|--|---|
| A1.1 | -C1 | Loc. Bucov, Str Constantin Stere, Nr. 63, Jud. Prahova | Nr. niveluri:1; S. construita la sol:44 mp; S. construita desfasurata:200 mp; |
| A1.2 | -C2 | Loc. Bucov, Str Constantin Stere, Nr. 63, Jud. Prahova | Nr. niveluri:1; S. construita la sol:199 mp; S. construita desfasurata:11 mp; |

B. Partea II. Proprietari și acte

| Inscrieri privitoare la dreptul de proprietate și alte drepturi reale | | Referințe |
|---|---|------------|
| / | | |
| Act Administrativ nr. 21141, din 29/08/1994 emis de CJSDPAT PRAHOVA (TITLU DE PROPRIETATE;); | | |
| B1 | Intabulare, drept de PROPRIETATE, dobandit prin Reconstituire, cota actuala 1/1, cota initiala 1/1 1) BADEA MARIA | A1 |
| Act Administrativ nr. 12387, din 19/05/2023 emis de PRIMARIA COMUNEI BUCOV (ADEVERINTA;); | | |
| B2 | Intabulare, drept de PROPRIETATE, dobandit prin Construire, cota actuala 1/1, cota initiala 1/1 1) BADEA MARIA | A1.1, A1.2 |

C. Partea III. SARCINI .

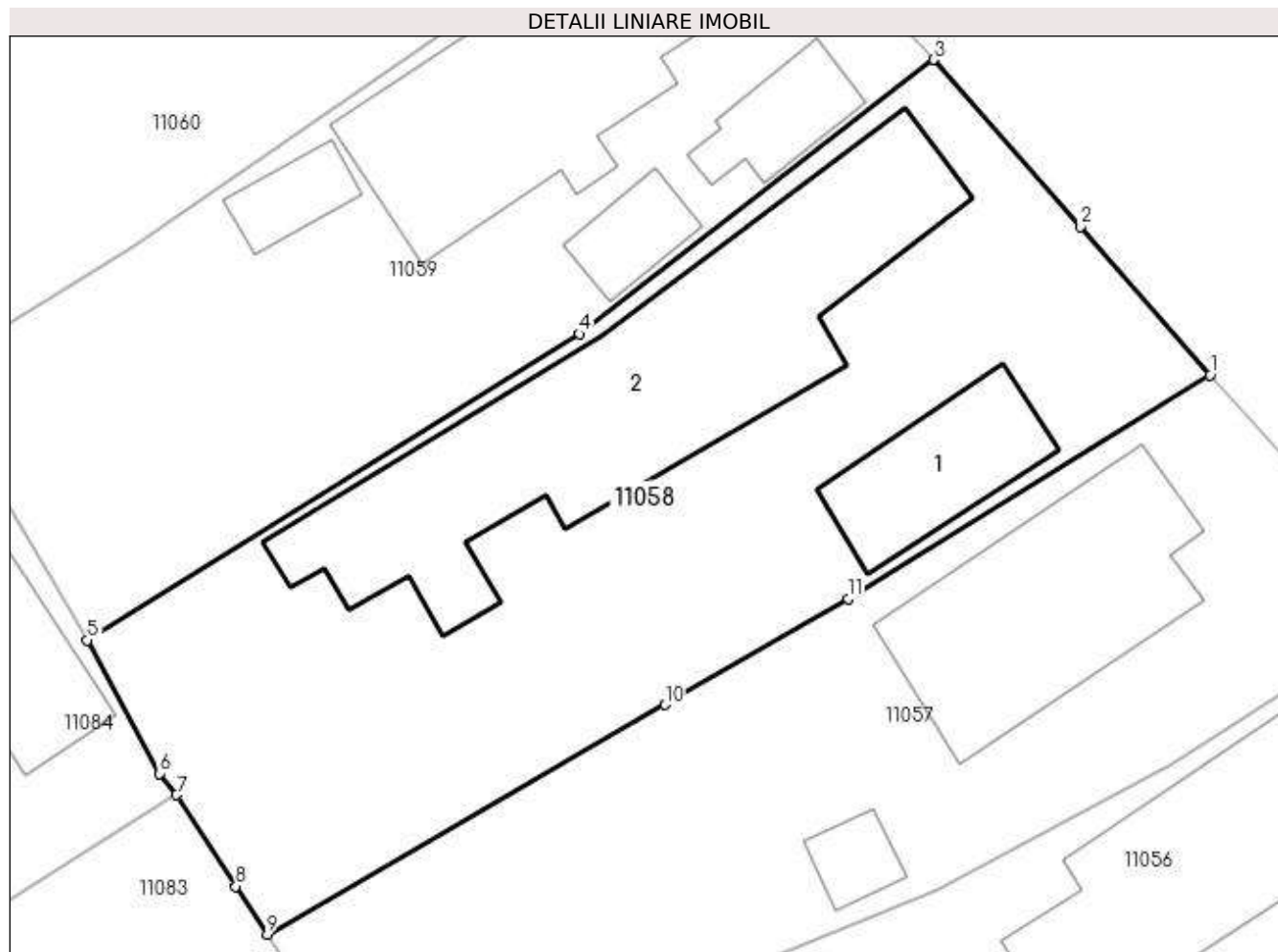
| Inscrieri privind dezmembramintele dreptului de proprietate, drepturi reale de garanție și sarcini | Referințe |
|--|-----------|
| NU SUNT | |

Anexa Nr. 1 La Partea I

Teren

| Nr cadastral | Suprafața (mp)* | Observații / Referințe |
|--------------|--------------------------------|------------------------|
| | Din acte: 800 Masurata: 767 | |

* Suprafața este determinată în planul de proiecție Stereo 70.



Date referitoare la teren

| Crt | Categorie folosință | Intra vilan | Suprafața (mp) | Tarla | Parcelă | Nr. topo | Observații / Referințe |
|-----|---------------------|-------------|----------------|-------|---------|----------|------------------------|
| 1 | curți constructii | DA | 619 | 15 | 652 | - | |
| 2 | arabil | DA | 148 | 15 | 652 | - | |

Date referitoare la construcții

| Crt | Număr | Destinație construcție | Supraf. (mp) | Situație juridică | Observații / Referințe |
|------|-------|-------------------------|------------------------------|-------------------|---|
| A1.1 | -C1 | construcții de locuințe | Din acte: 0 Masurata: 44 | Cu acte | Nr. niveluri:1; S. construita la sol:44 mp; S. construita desfasurata:200 mp; |
| A1.2 | -C2 | construcții de locuințe | Din acte: 0 Masurata: 199 | Cu acte | Nr. niveluri:1; S. construita la sol:199 mp; S. construita desfasurata:11 mp; |

Lungime Segmente

1) Valorile lungimilor segmentelor sunt obținute din proiecție în plan.

| Punct început | X / Y | Punct sfârșit | X / Y | Lungime segment (** (m) |
|---------------|----------------------------|---------------|---------------------------|-------------------------|
| 1 | 585.297,601 386.958,493 | 2 | 585.291,907 386.965,04 | 8.677 |

| Punct început | X / Y | Punct sfârșit | X / Y | Lungime segment (** (m) |
|---------------|----------------------------|---------------|----------------------------|-------------------------|
| 2 | 585.291,907 386.965,04 | 3 | 585.285,42 386.972,387 | 9.801 |
| 3 | 585.285,42 386.972,387 | 4 | 585.269,824 386.960,309 | 19.726 |
| 4 | 585.269,824 386.960,309 | 5 | 585.248,133 386.946,813 | 25.547 |
| 5 | 585.248,133 386.946,813 | 6 | 585.251,301 386.940,934 | 6.678 |
| 6 | 585.251,301 386.940,934 | 7 | 585.252,062 386.939,993 | 1.21 |
| 7 | 585.252,062 386.939,993 | 8 | 585.254,682 386.935,972 | 4.799 |
| 8 | 585.254,682 386.935,972 | 9 | 585.256,061 386.933,856 | 2.526 |
| 9 | 585.256,061 386.933,856 | 10 | 585.273,571 386.943,979 | 20.226 |
| 10 | 585.273,571 386.943,979 | 11 | 585.281,662 386.948,631 | 9.333 |
| 11 | 585.281,662 386.948,631 | 1 | 585.297,601 386.958,493 | 18.743 |

** Lungimile segmentelor sunt determinate în planul de proiecție Stereo 70 și sunt rotunjite la 1 milimetru.

*** Distanța dintre puncte este formată din segmente cumulate ce sunt mai mici decât valoarea 1 milimetru.

**DATE DESPRE IMOBILUL NR. 11059**

Oficiul de Cadastru și Publicitate Imobiliară PRAHOVA
Biroul de Cadastru și Publicitate Imobiliară Ploiești

A. Partea I. Descrierea imobilului

TEREN Intravilan

Nr. CF vechi:4410

Nr. cadastral vechi:11154

Adresa: Loc. Bucov, Str Constantin Stere, Nr. 65, Jud. Prahova

| Nr. Crt | Nr cadastral Nr. topografic | Suprafața* (mp) | Observații / Referințe |
|---------|-----------------------------|--------------------------------|---------------------------------------|
| A1 | 21446 | Din acte: 550 Masurata: 608 | Sector cadastral:49 Teren imprejmuit; |

Construcții

| Crt | Nr cadastral Nr. topografic | Adresa | Observații / Referințe |
|------|-----------------------------|--|---|
| A1.1 | 21446-C1 | Loc. Bucov, Str Constantin Stere, Nr. 65, Jud. Prahova | Nr. niveluri:1; S. construita la sol:135 mp; S. construita desfasurata:135 mp; LOCUINTA |
| A1.2 | 21446-C2 | Loc. Bucov, Str Constantin Stere, Nr. 65, Jud. Prahova | Nr. niveluri:1; S. construita la sol:23 mp; S. construita desfasurata:23 mp; ANEXA |
| A1.3 | 21446-C3 | Loc. Bucov, Str Constantin Stere, Nr. 65, Jud. Prahova | Nr. niveluri:1; S. construita la sol:17 mp; S. construita desfasurata:17 mp; ANEXA |
| A1.4 | 21446-C4 | Loc. Bucov, Str Constantin Stere, Nr. 65, Jud. Prahova | Nr. niveluri:1; S. construita la sol:15 mp; S. construita desfasurata:15 mp; ANEXA |

B. Partea II. Proprietari și acte

| Inscrieri privitoare la dreptul de proprietate și alte drepturi reale | | Referințe |
|---|---|----------------------------|
| 42956 / 25/08/2009 | | |
| Contract De Vanzare-Cumparare nr. 3445, din 24/08/2009 emis de NP IVAN C-TIN; | | |
| B5 | Intabulare, drept de PROPRIETATEcumparare ca bun comun, dobandit prin Conventie, cota actuala 1/1, cota initiala 1/1 1) FLOREA IULIAN 2) FLOREA CRISTINA MIHAELA, (soti); | A1, A1.1, A1.2, A1.3, A1.4 |
| 45750 / 05/05/2015 | | |
| Act Administrativ nr. 40969, din 29/04/2015 emis de OCPI PRAHOVA; | | |
| B6 | se noteaza repositionarea imobilului conform documentatiei tehnice avizate | A1, A1.1, A1.2, A1.3, A1.4 |

C. Partea III. SARCINI .

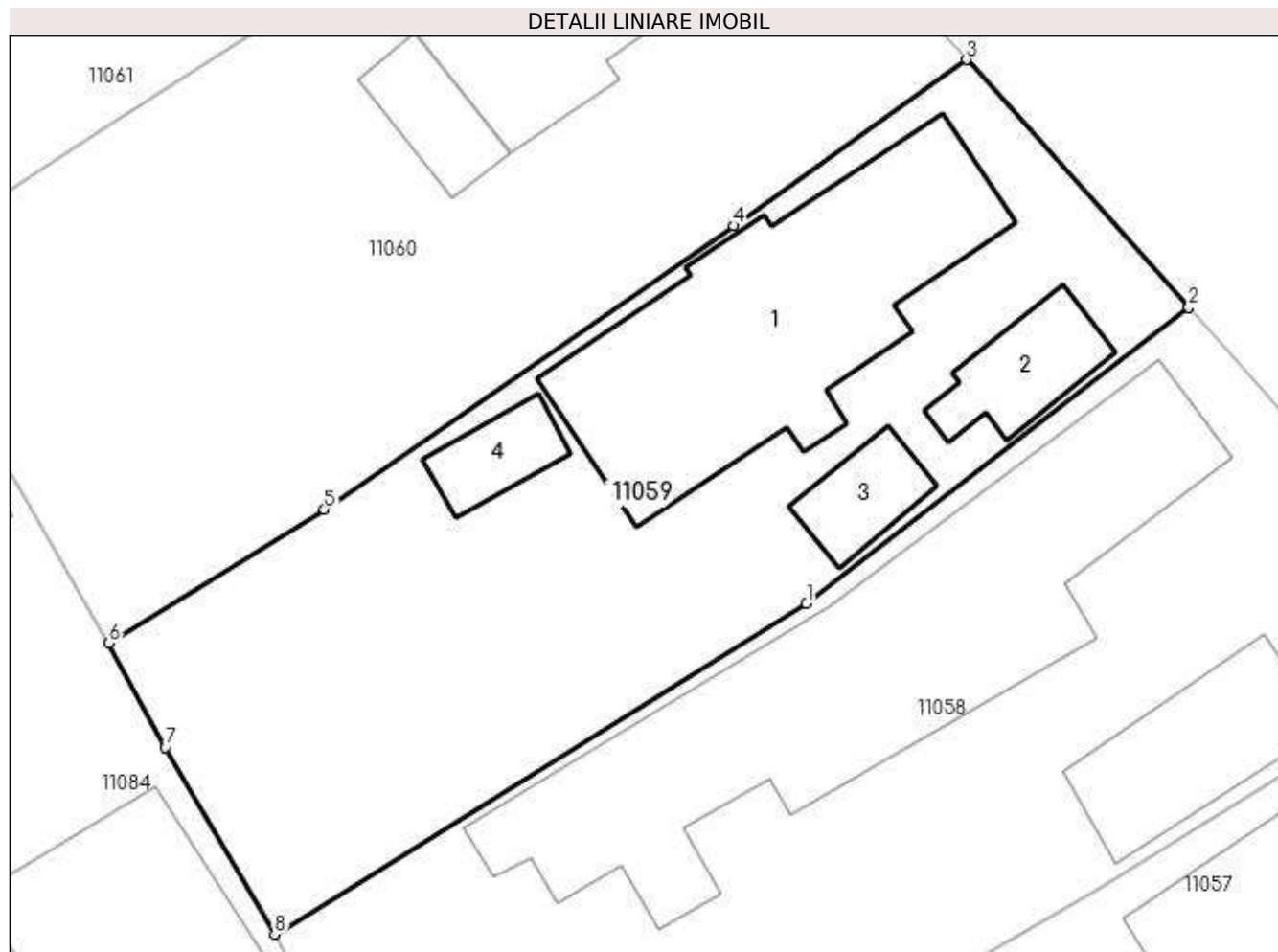
| Inscrieri privind dezmembramintele dreptului de proprietate, drepturi reale de garanție și sarcini | Referințe |
|--|-----------|
| NU SUNT | |

Anexa Nr. 1 La Partea I

Teren

| Nr cadastral | Suprafața (mp)* | Observații / Referințe |
|--------------|--------------------------------|------------------------|
| 21446 | Din acte: 550 Masurata: 608 | |

* Suprafața este determinată în planul de proiecție Stereo 70.



Date referitoare la teren

| Crt | Categorie folosință | Intravilan | Suprafața (mp) | Tarla | Parcelă | Nr. topo | Observații / Referințe |
|-----|---------------------|------------|----------------|-------|---------|----------|------------------------|
| 1 | curți constructii | DA | 608 | 15 | 657 | - | |

Date referitoare la construcții

| Crt | Număr | Destinație construcție | Supraf. (mp) | Situație juridică | Observații / Referințe |
|------|----------|-------------------------|--------------|-------------------|---|
| A1.1 | 21446-C1 | construcții de locuințe | 135 | Cu acte | Nr. niveluri:1; S. construita la sol:135 mp; S. construita desfasurata:135 mp; LOCUINTA |
| A1.2 | 21446-C2 | construcții anexa | 23 | Cu acte | Nr. niveluri:1; S. construita la sol:23 mp; S. construita desfasurata:23 mp; ANEXA |
| A1.3 | 21446-C3 | construcții anexa | 17 | Cu acte | Nr. niveluri:1; S. construita la sol:17 mp; S. construita desfasurata:17 mp; ANEXA |
| A1.4 | 21446-C4 | construcții anexa | 15 | Cu acte | Nr. niveluri:1; S. construita la sol:15 mp; S. construita desfasurata:15 mp; ANEXA |

Lungime Segmente

1) Valorile lungimilor segmentelor sunt obținute din proiecție în plan.

| Punct început | X / Y | Punct sfârșit | X / Y | Lungime segment (** (m)) |
|---------------|----------------------------|---------------|---------------------------|--------------------------|
| 1 | 585.269,824 386.960,309 | 2 | 585.285,42 386.972,387 | 19.726 |

| Punct început | X / Y | Punct sfârşit | X / Y | Lungime segment (** (m) |
|---------------|----------------------------|---------------|----------------------------|-------------------------|
| 2 | 585.285,42 386.972,387 | 3 | 585.276,356 386.982,489 | 13.572 |
| 3 | 585.276,356 386.982,489 | 4 | 585.266,85 386.975,714 | 11.673 |
| 4 | 585.266,85 386.975,714 | 5 | 585.250,153 386.964,142 | 20.315 |
| 5 | 585.250,153 386.964,142 | 6 | 585.241,36 386.958,695 | 10.343 |
| 6 | 585.241,36 386.958,695 | 7 | 585.243,66 386.954,434 | 4.842 |
| 7 | 585.243,66 386.954,434 | 8 | 585.248,133 386.946,813 | 8.837 |
| 8 | 585.248,133 386.946,813 | 1 | 585.269,824 386.960,309 | 25.547 |

** Lungimile segmentelor sunt determinate în planul de proiecție Stereo 70 și sunt rotunjite la 1 milimetru.

*** Distanța dintre puncte este formată din segmente cumulate ce sunt mai mici decât valoarea 1 milimetru.

**DATE DESPRE IMOBILUL NR. 11060**

Oficiul de Cadastru și Publicitate Imobiliară PRAHOVA
Biroul de Cadastru și Publicitate Imobiliară Ploiești

A. Partea I. Descrierea imobilului

TEREN Intravilan

Adresa: Loc. Bucov, Str Constantin Stere, Nr. 67, Jud. Prahova

| Nr. Crt | Nr cadastral Nr. topografic | Suprafața* (mp) | Observații / Referințe |
|---------|-----------------------------|--------------------------------|---------------------------------------|
| A1 | 24757 | Din acte: 700 Masurata: 707 | Sector cadastral:49 Teren imprejmuit; |

Construcții

| Crt | Nr cadastral Nr. topografic | Adresa | Observații / Referințe |
|------|-----------------------------|--|--|
| A1.1 | 24757-C1 | Loc. Bucov, Str Constantin Stere, Nr. 67, Jud. Prahova | Nr. niveluri:1; S. construita la sol:87 mp; S. construita desfasurata:87 mp; |
| A1.2 | 24757-C2 | Loc. Bucov, Str Constantin Stere, Nr. 67, Jud. Prahova | Nr. niveluri:1; S. construita la sol:19 mp; S. construita desfasurata:18 mp; |

B. Partea II. Proprietari și acte

| Inscrieri privitoare la dreptul de proprietate și alte drepturi reale | | Referințe |
|---|---|------------|
| 98351 / 25/10/2017 | | |
| Act Notarial nr. 4251, din 25/10/2017 emis de NP Tudose Maria; | | |
| B3 | Intabulare, drept de PROPRIETATEcumparare ca bun propriu, dobandit prin Conventie, cota actuala 1/1, cota initiala 1/1 1) CÎRDEI CORINA-RODICA | A1 |
| B4 | Intabulare, drept de PROPRIETATEcumparare ca bun propriu, dobandit prin Conventie, cota actuala 1/1, cota initiala 1/1 1) CÎRDEI CORINA-RODICA | A1.1, A1.2 |

C. Partea III. SARCINI

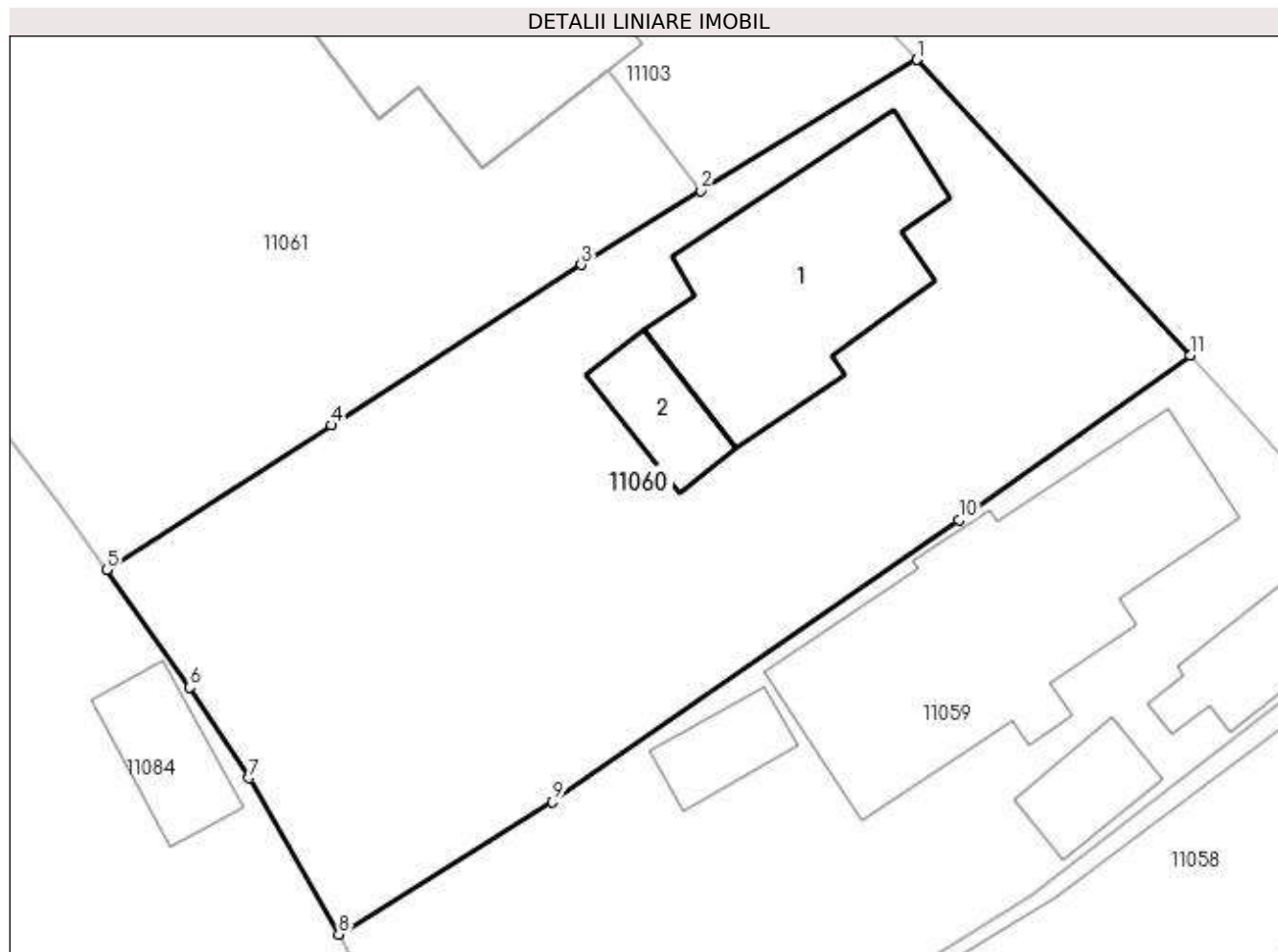
| Inscrieri privind dezmembramintele dreptului de proprietate, drepturi reale de garanție și sarcini | | Referințe |
|--|--|----------------|
| 98351 / 25/10/2017 | | |
| Act Notarial nr. 4251, din 25/10/2017 emis de NP Tudose Maria; | | |
| C1 | Intabulare, drept de UZUFRUCTviager 1) RUDEANU IOAN | A1, A1.1, A1.2 |
| C2 | Intabulare, drept de IPOTECA LEGALA, Valoare:0 reprezentand contravaloarea intretinerii 1) RUDEANU IOAN | A1, A1.1, A1.2 |

Anexa Nr. 1 La Partea I

Teren

| Nr cadastral | Suprafața (mp)* | Observații / Referințe |
|--------------|--------------------------------|------------------------|
| 24757 | Din acte: 700 Masurata: 707 | |

* Suprafața este determinată în planul de proiecție Stereo 70.



Date referitoare la teren

| Crt | Categorie folosință | Intra vilan | Suprafața (mp) | Tarla | Parcelă | Nr. topo | Observații / Referințe |
|-----|---------------------|-------------|----------------|-------|---------|----------|------------------------|
| 1 | curți constructii | DA | 707 | 15 | 658 | - | |

Date referitoare la construcții

| Crt | Număr | Destinație construcție | Supraf. (mp) | Situație juridică | Observații / Referințe |
|------|----------|-------------------------|-----------------------------|-------------------|--|
| A1.1 | 24757-C1 | construcții de locuințe | Din acte: 0 Masurata: 87 | Cu acte | Nr. niveluri:1; S. construita la sol:87 mp; S. construita desfasurata:87 mp; |
| A1.2 | 24757-C2 | construcții anexa | Din acte: 0 Masurata: 19 | Cu acte | Nr. niveluri:1; S. construita la sol:19 mp; S. construita desfasurata:18 mp; |

Lungime Segmente

1) Valorile lungimilor segmentelor sunt obținute din proiecție în plan.

| Punct început | X / Y | Punct sfârșit | X / Y | Lungime segment (** (m) |
|---------------|----------------------------|---------------|----------------------------|-------------------------|
| 1 | 585.265,109 386.994,625 | 2 | 585.256,23 386.989,234 | 10.387 |
| 2 | 585.256,23 386.989,234 | 3 | 585.251,333 386.986,206 | 5.758 |

| Punct început | X / Y | Punct sfârșit | X / Y | Lungime segment (** (m) |
|---------------|----------------------------|---------------|----------------------------|-------------------------|
| 3 | 585.251,333 386.986,206 | 4 | 585.241,058 386.979,614 | 12.208 |
| 4 | 585.241,058 386.979,614 | 5 | 585.231,835 386.973,678 | 10.968 |
| 5 | 585.231,835 386.973,678 | 6 | 585.235,251 386.968,846 | 5.918 |
| 6 | 585.235,251 386.968,846 | 7 | 585.237,682 386.965,117 | 4.451 |
| 7 | 585.237,682 386.965,117 | 8 | 585.241,36 386.958,695 | 7.401 |
| 8 | 585.241,36 386.958,695 | 9 | 585.250,153 386.964,142 | 10.343 |
| 9 | 585.250,153 386.964,142 | 10 | 585.266,85 386.975,714 | 20.315 |
| 10 | 585.266,85 386.975,714 | 11 | 585.276,356 386.982,489 | 11.673 |
| 11 | 585.276,356 386.982,489 | 1 | 585.265,109 386.994,625 | 16.546 |

** Lungimile segmentelor sunt determinate în planul de proiecție Stereo 70 și sunt rotunjite la 1 milimetru.

*** Distanța dintre puncte este formată din segmente cumulate ce sunt mai mici decât valoarea 1 milimetru.

**DATE DESPRE IMOBILUL NR. 11061**

Oficiul de Cadastru și Publicitate Imobiliară PRAHOVA
Biroul de Cadastru și Publicitate Imobiliară Ploiești

A. Partea I. Descrierea imobilului

TEREN Intravilan

Adresa: Loc. Bucov, Str Constantin Stere, Nr. 69, Jud. Prahova

| Nr. Crt | Nr cadastral Nr. topografic | Suprafața* (mp) | Observații / Referințe |
|---------|-----------------------------|----------------------------------|---------------------------------------|
| A1 | | Din acte: 1.000 Masurata: 833 | Sector cadastral:49 Teren imprejmuit; |

Construcții

| Crt | Nr cadastral Nr. topografic | Adresa | Observații / Referințe |
|------|-----------------------------|--|--|
| A1.1 | -C1 | Loc. Bucov, Str Constantin Stere, Nr. 69, Jud. Prahova | Nr. niveluri:1; S. construita la sol:120 mp; |

B. Partea II. Proprietari și acte

| Inscrieri privitoare la dreptul de proprietate și alte drepturi reale | | Referințe |
|---|--|-----------|
| / | | |
| Act Administrativ nr. 19622, din 09/06/1994 emis de CJSDPAT PRAHOVA (TITLU DE PROPRIETATE;); | | |
| B1 | Intabulare, drept de PROPRIETATE, dobandit prin Reconstituire, cota actuala 1/1, cota initiala 1/1 1) FIRICĂ ALEXANDRU RADU | A1 |
| Act Administrativ nr. 12387, din 19/05/2023 emis de PRIMARIA COMUNEI BUCOV (ADEVERINTA;); | | |
| B2 | Intabulare, drept de PROPRIETATE, dobandit prin Construire, cota actuala 1/1, cota initiala 1/1 1) FIRICĂ ALEXANDRU RADU | A1.1 |

C. Partea III. SARCINI .

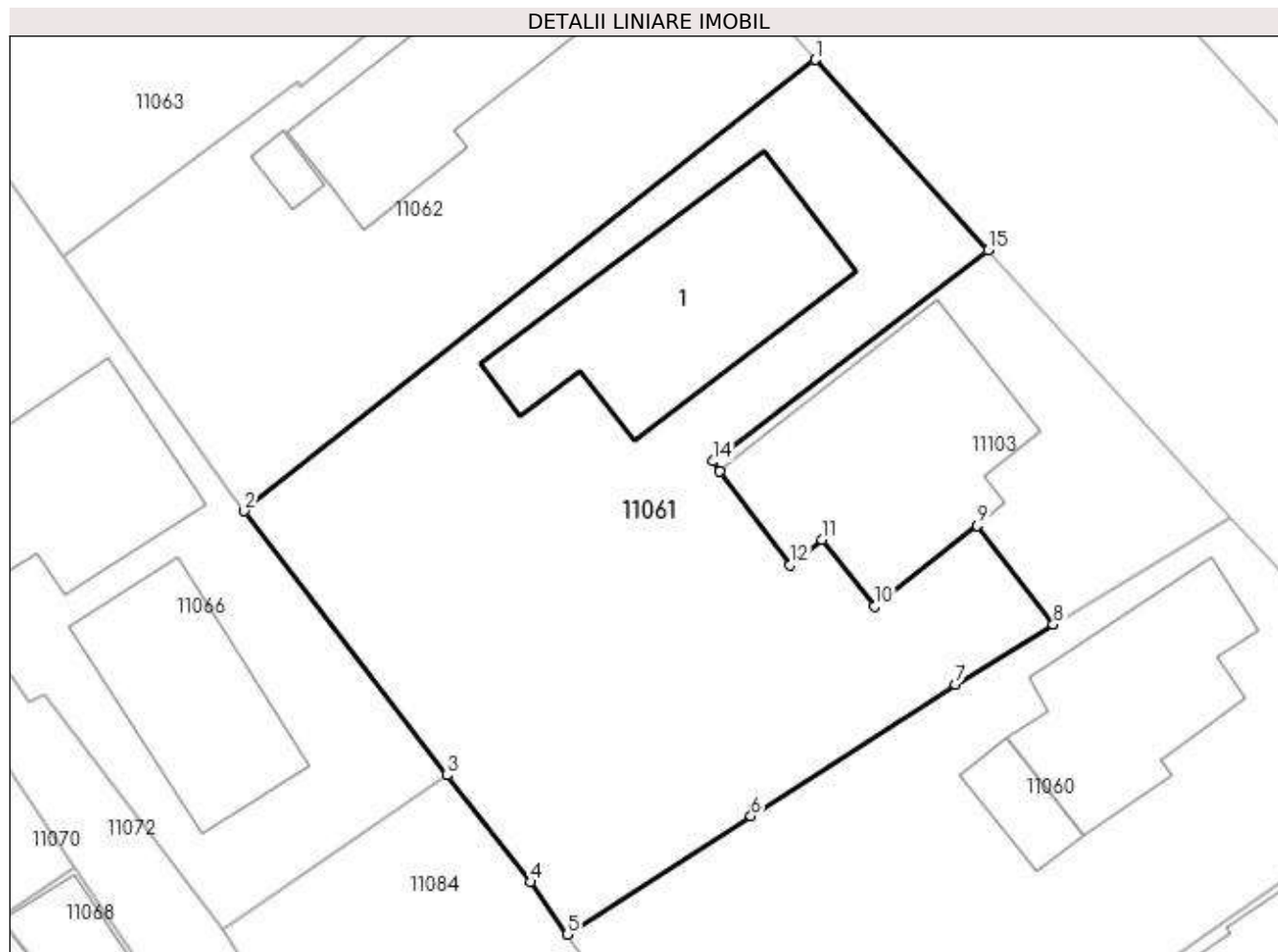
| Inscrieri privind dezmembramintele dreptului de proprietate, drepturi reale de garanție și sarcini | Referințe |
|--|-----------|
| NU SUNT | |

Anexa Nr. 1 La Partea I

Teren

| Nr cadastral | Suprafața (mp)* | Observații / Referințe |
|--------------|----------------------------------|------------------------|
| | Din acte: 1.000 Masurata: 833 | |

* Suprafața este determinată în planul de proiecție Stereo 70.



Date referitoare la teren

| Crt | Categorie folosință | Intra vilan | Suprafața (mp) | Tarla | Parcelă | Nr. topo | Observații / Referințe |
|-----|---------------------|-------------|----------------|-------|---------|----------|------------------------|
| 1 | curți constructii | DA | 833 | 15 | 660 | - | |

Date referitoare la construcții

| Crt | Număr | Destinație construcție | Supraf. (mp) | Situație juridică | Observații / Referințe |
|------|-------|-------------------------|------------------------------|-------------------|--|
| A1.1 | -C1 | construcții de locuințe | Din acte: 0 Masurata: 120 | Cu acte | Nr. niveluri:1; S. construita la sol:120 mp; |

Lungime Segmente

1) Valorile lungimilor segmentelor sunt obținute din proiecție în plan.

| Punct început | X / Y | Punct sfârșit | X / Y | Lungime segment (** (m) |
|---------------|----------------------------|---------------|----------------------------|-------------------------|
| 1 | 585.244,284 387.017,577 | 2 | 585.215,611 386.994,927 | 36.54 |
| 2 | 585.215,611 386.994,927 | 3 | 585.225,791 386.981,664 | 16.719 |
| 3 | 585.225,791 386.981,664 | 4 | 585.229,977 386.976,306 | 6.799 |

| Punct început | X / Y | Punct sfârşit | X / Y | Lungime segment (** (m) |
|---------------|----------------------------|---------------|----------------------------|-------------------------|
| 4 | 585.229,977 386.976,306 | 5 | 585.231,835 386.973,678 | 3.218 |
| 5 | 585.231,835 386.973,678 | 6 | 585.241,058 386.979,614 | 10.968 |
| 6 | 585.241,058 386.979,614 | 7 | 585.251,333 386.986,206 | 12.208 |
| 7 | 585.251,333 386.986,206 | 8 | 585.256,23 386.989,234 | 5.758 |
| 8 | 585.256,23 386.989,234 | 9 | 585.252,416 386.994,205 | 6.266 |
| 9 | 585.252,416 386.994,205 | 10 | 585.247,256 386.990,144 | 6.566 |
| 10 | 585.247,256 386.990,144 | 11 | 585.244,633 386.993,477 | 4.241 |
| 11 | 585.244,633 386.993,477 | 12 | 585.243,036 386.992,221 | 2.032 |
| 12 | 585.243,036 386.992,221 | 13 | 585.239,475 386.996,936 | 5.909 |
| 13 | 585.239,475 386.996,936 | 14 | 585.239,166 386.997,421 | 0.575 |
| 14 | 585.239,166 386.997,421 | 15 | 585.252,963 387.008,011 | 17.393 |
| 15 | 585.252,963 387.008,011 | 1 | 585.244,284 387.017,577 | 12.916 |

** Lungimile segmentelor sunt determinate în planul de proiecție Stereo 70 și sunt rotunjite la 1 milimetru.

*** Distanța dintre puncte este formată din segmente cumulate ce sunt mai mici decât valoarea 1 milimetru.

**DATE DESPRE IMOBILUL NR. 11062**

Oficiul de Cadastru și Publicitate Imobiliară PRAHOVA
Biroul de Cadastru și Publicitate Imobiliară Ploiești

A. Partea I. Descrierea imobilului

TEREN Intravilan

Adresa: Loc. Bucov, Str Constantin Stere, Nr. 73, Jud. Prahova

| Nr. Crt | Nr cadastral Nr. topografic | Suprafața* (mp) | Observații / Referințe |
|---------|-----------------------------|--------------------------------|---------------------------------------|
| A1 | 25341 | Din acte: 500 Masurata: 544 | Sector cadastral:49 Teren imprejmuit; |

Construcții

| Crt | Nr cadastral Nr. topografic | Adresa | Observații / Referințe |
|------|-----------------------------|--|--|
| A1.1 | 25341-C1 | Loc. Bucov, Str Constantin Stere, Nr. 73, Jud. Prahova | Nr. niveluri:1; S. construita la sol:108 mp; S. construita desfasurata:108 mp; LOCUINTA PARTER |
| A1.2 | 25341-C2 | Loc. Bucov, Str Constantin Stere, Nr. 73, Jud. Prahova | Nr. niveluri:1; S. construita la sol:7 mp; S. construita desfasurata:7 mp; ANEXA |

B. Partea II. Proprietari și acte

| Inscrieri privitoare la dreptul de proprietate și alte drepturi reale | | Referințe |
|--|--|------------|
| 114326 / 04/12/2018 | | |
| Act Administrativ nr. 3271, din 10/03/1994 emis de COMISIA JUDETEANA PRAHOVA (; act administrativ nr 17384 din 03.12.2018, emis de PRIMARIA BUCOV;act notarial nr 5465 din 26.11.2018, emis de N.P. TUDOSE GEORGE RADU;act notarial nr 15299 din 12.10.1990, emis de NOTARIATUL DE STAT JUDETEAN PRAHOVA); | | |
| B1 | Intabulare, drept de PROPRIETATE, dobandit prin lesire Din Indiviziune, cota actuala 1/1, cota initiala 1/1 1) ROȘCA ELENA | A1 |
| B2 | Intabulare, drept de PROPRIETATEcumparare ca bun comun, dobandit prin Conventie, cota actuala 1/1, cota initiala 1/1 1) ROȘCA ELENA 2) ROȘCA PETRE | A1.1, A1.2 |

C. Partea III. SARCINI .

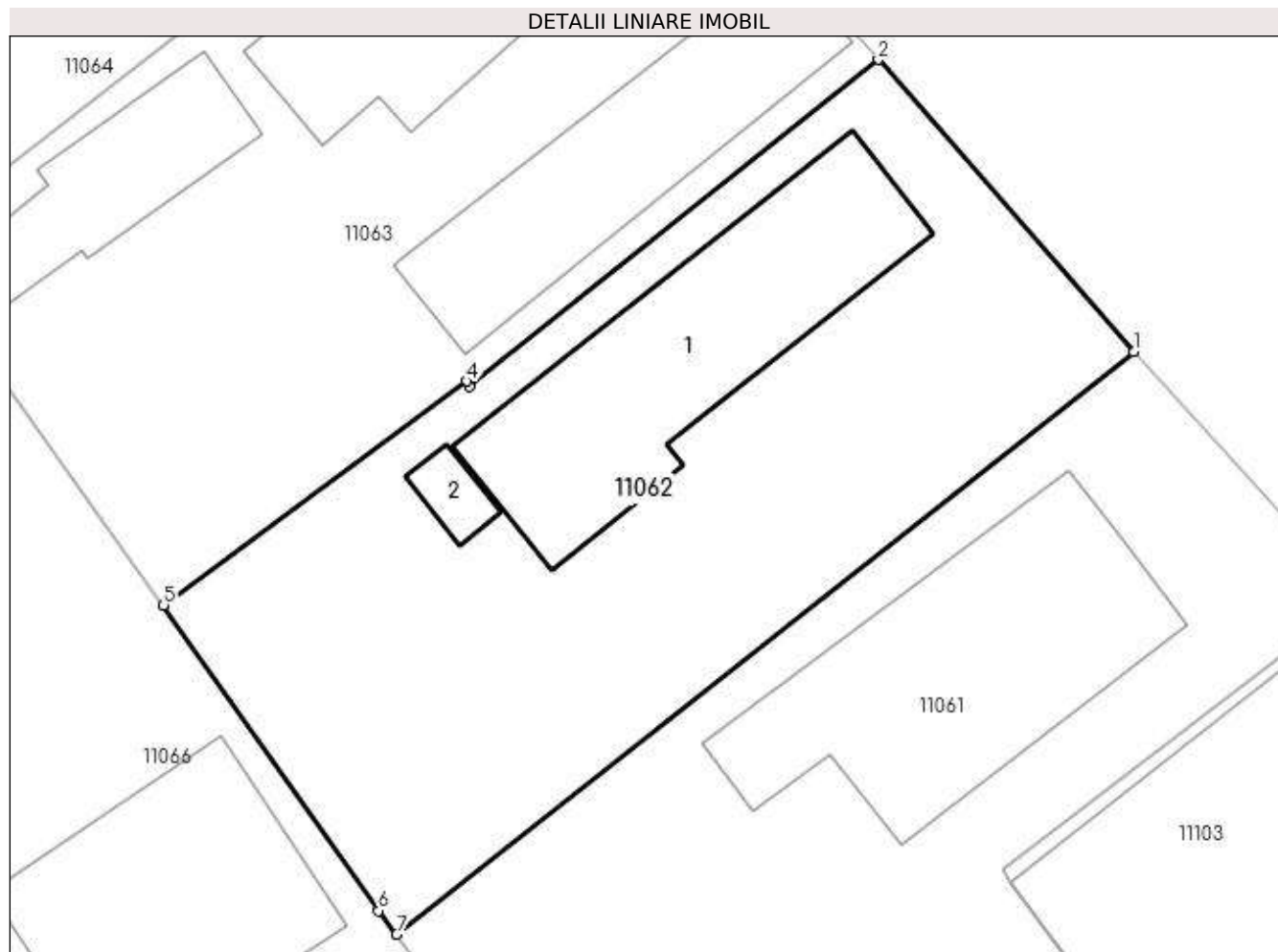
| Inscrieri privind dezmembramintele dreptului de proprietate, drepturi reale de garanție și sarcini | Referințe |
|--|-----------|
| NU SUNT | |

Anexa Nr. 1 La Partea I

Teren

| Nr cadastral | Suprafața (mp)* | Observații / Referințe |
|--------------|--------------------------------|------------------------|
| 25341 | Din acte: 500 Masurata: 544 | |

* Suprafața este determinată în planul de proiecție Stereo 70.



Date referitoare la teren

| Crt | Categorie folosință | Intra vilan | Suprafața (mp) | Tarla | Parcelă | Nr. topo | Observații / Referințe |
|-----|---------------------|-------------|----------------|-------|---------|----------|------------------------|
| 1 | curți constructii | DA | 544 | 15 | 662 | - | |

Date referitoare la construcții

| Crt | Număr | Destinație construcție | Supraf. (mp) | Situație juridică | Observații / Referințe |
|------|----------|-------------------------|--------------|-------------------|--|
| A1.1 | 25341-C1 | construcții de locuințe | 108 | Cu acte | Nr. niveluri:1; S. construita la sol:108 mp; S. construita desfasurata:108 mp; LOCUINTA PARTER |
| A1.2 | 25341-C2 | construcții anexa | 7 | Cu acte | Nr. niveluri:1; S. construita la sol:7 mp; S. construita desfasurata:7 mp; ANEXA |

Lungime Segmente

1) Valorile lungimilor segmentelor sunt obținute din proiecție în plan.

| Punct început | X / Y | Punct sfârșit | X / Y | Lungime segment (** (m) |
|---------------|----------------------------|---------------|----------------------------|-------------------------|
| 1 | 585.244,284 387.017,577 | 2 | 585.234,349 387.028,941 | 15.095 |
| 2 | 585.234,349 387.028,941 | 3 | 585.218,441 387.016,245 | 20.353 |

| Punct început | X / Y | Punct sfârșit | X / Y | Lungime segment (** (m) |
|---------------|----------------------------|---------------|----------------------------|-------------------------|
| 3 | 585.218,441 387.016,245 | 4 | 585.218,327 387.016,442 | 0.228 |
| 4 | 585.218,327 387.016,442 | 5 | 585.206,546 387.007,729 | 14.653 |
| 5 | 585.206,546 387.007,729 | 6 | 585.214,907 386.995,844 | 14.531 |
| 6 | 585.214,907 386.995,844 | 7 | 585.215,611 386.994,927 | 1.156 |
| 7 | 585.215,611 386.994,927 | 1 | 585.244,284 387.017,577 | 36.54 |

** Lungimile segmentelor sunt determinate în planul de proiecție Stereo 70 și sunt rotunjite la 1 milimetru.

*** Distanța dintre puncte este formată din segmente cumulate ce sunt mai mici decât valoarea 1 milimetru.

**DATE DESPRE IMOBILUL NR. 11063**

Oficiul de Cadastru și Publicitate Imobiliară PRAHOVA
Biroul de Cadastru și Publicitate Imobiliară Ploiești

A. Partea I. Descrierea imobilului

TEREN Intravilan

Nr. cadastral vechi:476

Adresa: Loc. Bucov, Str Constantin Stere, Nr. 75, Jud. Prahova

| Nr. Crt | Nr cadastral Nr. topografic | Suprafața* (mp) | Observații / Referințe |
|---------|-----------------------------|--------------------------------|---------------------------------------|
| A1 | | Din acte: 500 Masurata: 598 | Sector cadastral:49 Teren imprejmuit; |

Construcții

| Crt | Nr cadastral Nr. topografic | Adresa | Observații / Referințe |
|------|-----------------------------|--|--|
| A1.1 | -C1 | Loc. Bucov, Str Constantin Stere, Nr. 75, Jud. Prahova | Nr. niveluri:1; S. construita la sol:94 mp; S. construita desfasurata:94 mp; |
| A1.2 | -C2 | Loc. Bucov, Str Constantin Stere, Nr. 75, Jud. Prahova | Nr. niveluri:1; S. construita la sol:83 mp; S. construita desfasurata:83 mp; |
| A1.3 | -C3 | Loc. Bucov, Str Constantin Stere, Nr. 75, Jud. Prahova | Nr. niveluri:1; S. construita la sol:47 mp; S. construita desfasurata:47 mp; |

B. Partea II. Proprietari și acte

| Inscrieri privitoare la dreptul de proprietate și alte drepturi reale | | Referințe |
|--|--|----------------|
| / | | |
| Act Notarial nr. 772, din 18/06/2002 emis de NP PUSCASU ION (CONTRACT DE VANZARE-CUMPARARE;); | | |
| B1 | Intabulare, drept de PROPRIETATE, dobandit prin Conventie, cota actuala 1/1, cota initiala 1/1 1) DUMITRU MARIN 2) DUMITRU NICULINA | A1, A1.1, A1.3 |
| Act Administrativ nr. 12387, din 19/05/2023 emis de PRIMARIA COMUNEI BUCOV (ADEVERINTA;); | | |
| B2 | Intabulare, drept de PROPRIETATE, dobandit prin Construire, cota actuala 1/1, cota initiala 1/1 1) DUMITRU MARIN 2) DUMITRU NICULINA | A1.2 |

C. Partea III. SARCINI

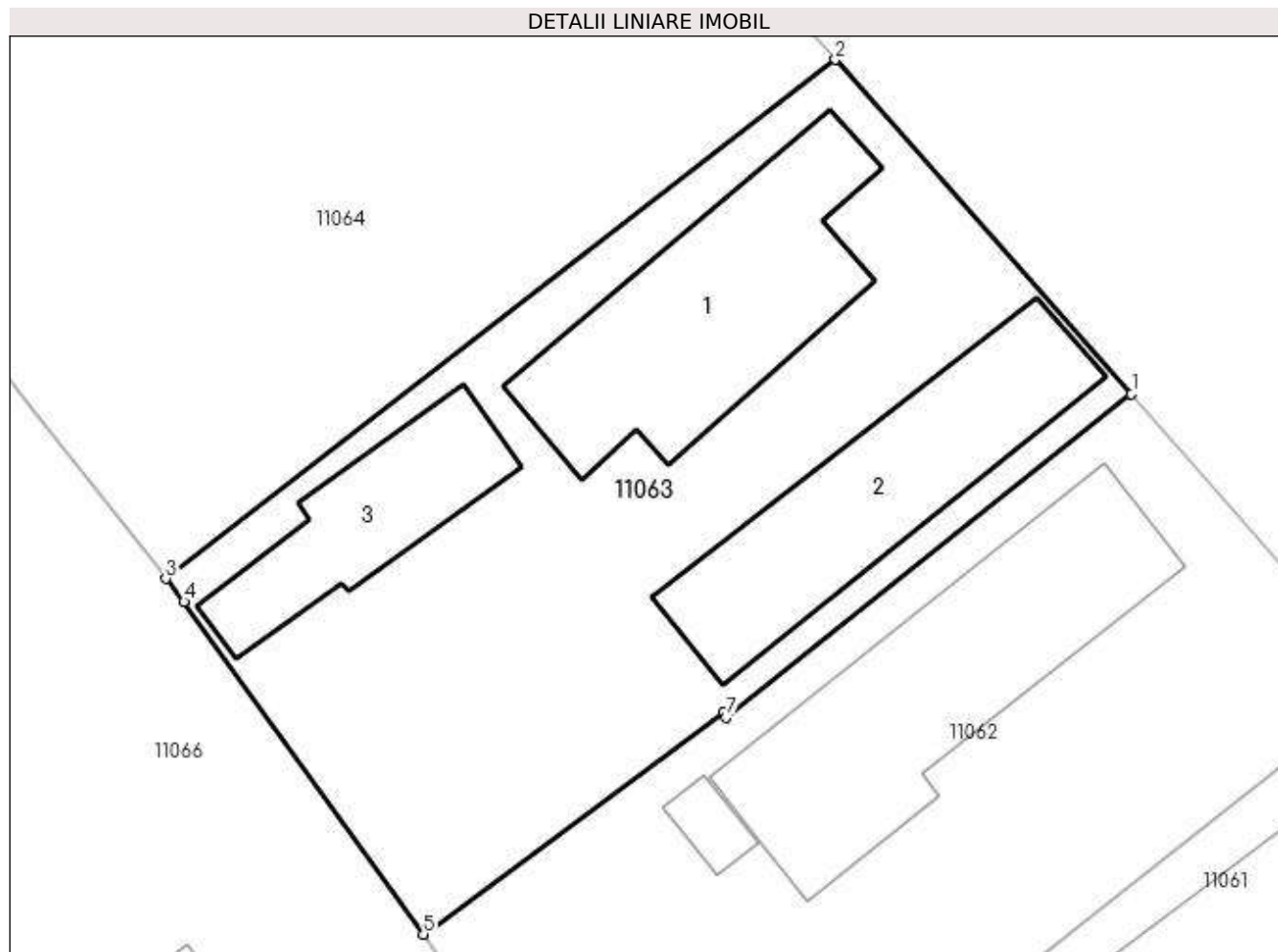
| Inscrieri privind dezmembramintele dreptului de proprietate, drepturi reale de garanție și sarcini | | Referințe |
|--|---|-----------|
| / | | |
| Act Notarial nr. 772, din 18/06/2002 emis de NP PUSCASU ION (CONTRACT DE VANZARE-CUMPARARE;); | | |
| C1 | Intabulare, drept de HABITATIEDREPT DE ABITATIE VIAGER ASUPRA INCAPERILOR 7,8,9 DIN C1 1) GĂZDARU ILIE 2) GAZDARU MARIA | A1.1 |

Anexa Nr. 1 La Partea I

Teren

| Nr cadastral | Suprafața (mp)* | Observații / Referințe |
|--------------|--------------------------------|------------------------|
| | Din acte: 500 Masurata: 598 | |

* Suprafața este determinată în planul de proiecție Stereo 70.



Date referitoare la teren

| Crt | Categorie folosință | Intra vilan | Suprafața (mp) | Tarla | Parcelă | Nr. topo | Observații / Referințe |
|-----|---------------------|-------------|----------------|-------|---------|----------|------------------------|
| 1 | curți constructii | DA | 598 | 15 | 663 | - | |

Date referitoare la construcții

| Crt | Număr | Destinație construcție | Supraf. (mp) | Situație juridică | Observații / Referințe |
|------|-------|-------------------------|------------------------------|-------------------|--|
| A1.1 | -C1 | construcții de locuințe | Din acte: 91 Masurata: 94 | Cu acte | Nr. niveluri:1; S. construita la sol:94 mp; S. construita desfasurata:94 mp; |
| A1.2 | -C2 | construcții de locuințe | Din acte: 0 Masurata: 83 | Cu acte | Nr. niveluri:1; S. construita la sol:83 mp; S. construita desfasurata:83 mp; |
| A1.3 | -C3 | construcții anexa | Din acte: 27 Masurata: 47 | Cu acte | Nr. niveluri:1; S. construita la sol:47 mp; S. construita desfasurata:47 mp; |

Lungime Segmente

1) Valorile lungimilor segmentelor sunt obținute din proiecție în plan.

| Punct început | X / Y | Punct sfârșit | X / Y | Lungime segment (** (m) |
|---------------|----------------------------|---------------|----------------------------|-------------------------|
| 1 | 585.234,349 387.028,941 | 2 | 585.222,729 387.042,065 | 17.529 |

| Punct început | X / Y | Punct sfârșit | X / Y | Lungime segment (** (m) |
|---------------|----------------------------|---------------|----------------------------|-------------------------|
| 2 | 585.222,729 387.042,065 | 3 | 585.196,431 387.021,692 | 33.266 |
| 3 | 585.196,431 387.021,692 | 4 | 585.197,148 387.020,779 | 1.161 |
| 4 | 585.197,148 387.020,779 | 5 | 585.206,546 387.007,729 | 16.082 |
| 5 | 585.206,546 387.007,729 | 6 | 585.218,327 387.016,442 | 14.653 |
| 6 | 585.218,327 387.016,442 | 7 | 585.218,441 387.016,245 | 0.228 |
| 7 | 585.218,441 387.016,245 | 1 | 585.234,349 387.028,941 | 20.353 |

** Lungimile segmentelor sunt determinate în planul de proiecție Stereo 70 și sunt rotunjite la 1 milimetru.

*** Distanța dintre puncte este formată din segmente cumulate ce sunt mai mici decât valoarea 1 milimetru.

**DATE DESPRE IMOBILUL NR. 11064**

Oficiul de Cadastru și Publicitate Imobiliară PRAHOVA
Biroul de Cadastru și Publicitate Imobiliară Ploiești

A. Partea I. Descrierea imobilului

TEREN Intravilan

Adresa: Loc. Bucov, Str Constantin Stere, Nr. 77, Jud. Prahova

| Nr. Crt | Nr cadastral Nr. topografic | Suprafața* (mp) | Observații / Referințe |
|---------|-----------------------------|-----------------|---------------------------------------|
| A1 | | 1.250 | Sector cadastral:49 Teren imprejmuit; |

B. Partea II. Proprietari și acte

| Inscrieri privitoare la dreptul de proprietate și alte drepturi reale | Referințe |
|--|-----------|
| / | |
| Act Administrativ nr. 39268, din 10/04/1996 emis de CJSDPAT PRAHOVA (TITLU DE PROPRIETATE;); | |
| B1 | A1 |
| Intabulare, drept de PROPRIETATE, dobandit prin Reconstituire, cota actuala 1/1, cota initiala 1/1 1) CHIRIȚĂ DUMITRU | |

C. Partea III. SARCINI .

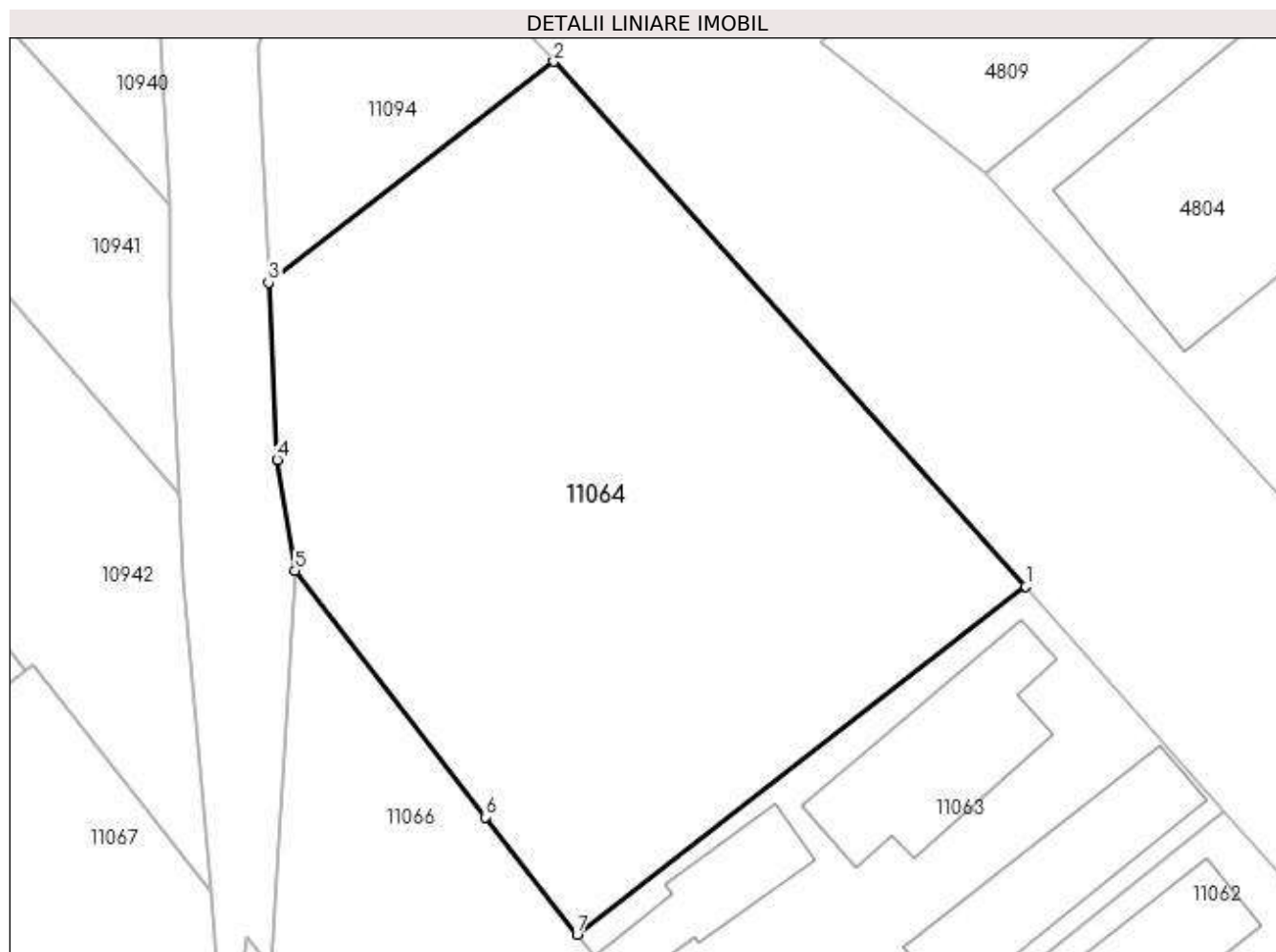
| Inscrieri privind dezmembramintele dreptului de proprietate, drepturi reale de garanție și sarcini | Referințe |
|--|-----------|
| NU SUNT | |

Anexa Nr. 1 La Partea I

Teren

| Nr cadastral | Suprafața (mp)* | Observații / Referințe |
|--------------|-----------------|------------------------|
| | 1.250 | |

* Suprafața este determinată în planul de proiecție Stereo 70.



Date referitoare la teren

| Crt | Categorie folosință | Intra vilan | Suprafața (mp) | Tarla | Parcelă | Nr. topo | Observații / Referințe |
|-----|---------------------|-------------|----------------|-------|---------|----------|------------------------|
| 1 | arabil | DA | 1.250 | 15 | 664 | - | |

Lungime Segmente

1) Valorile lungimilor segmentelor sunt obținute din proiecție în plan.

| Punct început | X / Y | Punct sfârșit | X / Y | Lungime segment (** (m) |
|---------------|----------------------------|---------------|----------------------------|-------------------------|
| 1 | 585.222,729 387.042,065 | 2 | 585.195,066 387.072,826 | 41.37 |
| 2 | 585.195,066 387.072,826 | 3 | 585.178,338 387.059,881 | 21.152 |
| 3 | 585.178,338 387.059,881 | 4 | 585.178,831 387.049,496 | 10.397 |
| 4 | 585.178,831 387.049,496 | 5 | 585.179,906 387.043,008 | 6.576 |
| 5 | 585.179,906 387.043,008 | 6 | 585.191,035 387.028,563 | 18.235 |

| Punct început | X / Y | Punct sfârșit | X / Y | Lungime segment (** (m) |
|---------------|----------------------------|---------------|----------------------------|-------------------------|
| 6 | 585.191,035 387.028,563 | 7 | 585.196,431 387.021,692 | 8.737 |
| 7 | 585.196,431 387.021,692 | 1 | 585.222,729 387.042,065 | 33.266 |

** Lungimile segmentelor sunt determinate în planul de proiecție Stereo 70 și sunt rotunjite la 1 milimetru.

*** Distanța dintre puncte este formată din segmente cumulate ce sunt mai mici decât valoarea 1 milimetru.

**DATE DESPRE IMOBILUL NR. 11065**

Oficiul de Cadastru și Publicitate Imobiliară PRAHOVA
Biroul de Cadastru și Publicitate Imobiliară Ploiești

A. Partea I. Descrierea imobilului

TEREN Intravilan

Adresa: Loc. Bucov, Str Constantin Stere, Nr. 1, Jud. Prahova

| Nr. Crt | Nr cadastral Nr. topografic | Suprafața* (mp) | Observații / Referințe |
|---------|-----------------------------|--------------------------------|---------------------------------------|
| A1 | | Din acte: 900 Masurata: 825 | Sector cadastral:49 Teren imprejmuit; |

Construcții

| Crt | Nr cadastral Nr. topografic | Adresa | Observații / Referințe |
|------|-----------------------------|--|--|
| A1.1 | -C1 | Loc. Bucov, Str Constantin Stere, Nr. 1, Jud. Prahova | Nr. niveluri:1; S. construita la sol:172 mp; S. construita desfasurata:172 mp; |
| A1.2 | -C2 | Loc. Bucov, Str Constantin Stere, Nr. 1, Jud. Prahova | Nr. niveluri:1; S. construita la sol:158 mp; |

B. Partea II. Proprietari și acte

| Inscrieri privitoare la dreptul de proprietate și alte drepturi reale | | Referințe |
|---|---|------------|
| / | | |
| Act Administrativ nr. 39268, din 10/04/1996 emis de CJSDPAT PRAHOVA (TITLU DE PROPRIETATE;); | | |
| B1 | Intabulare, drept de PROPRIETATE, dobandit prin Reconstituire, cota actuala 1/1, cota initiala 1/1 1) CHIRIȚA DUMITRU | A1 |
| Act Administrativ nr. 12387, din 19/05/2023 emis de PRIMARIA COMUNEI BUCOV (ADEVERINTA;); | | |
| B2 | Intabulare, drept de PROPRIETATE, dobandit prin Construire, cota actuala 1/1, cota initiala 1/1 1) CHIRIȚA DUMITRU | A1.1, A1.2 |

C. Partea III. SARCINI .

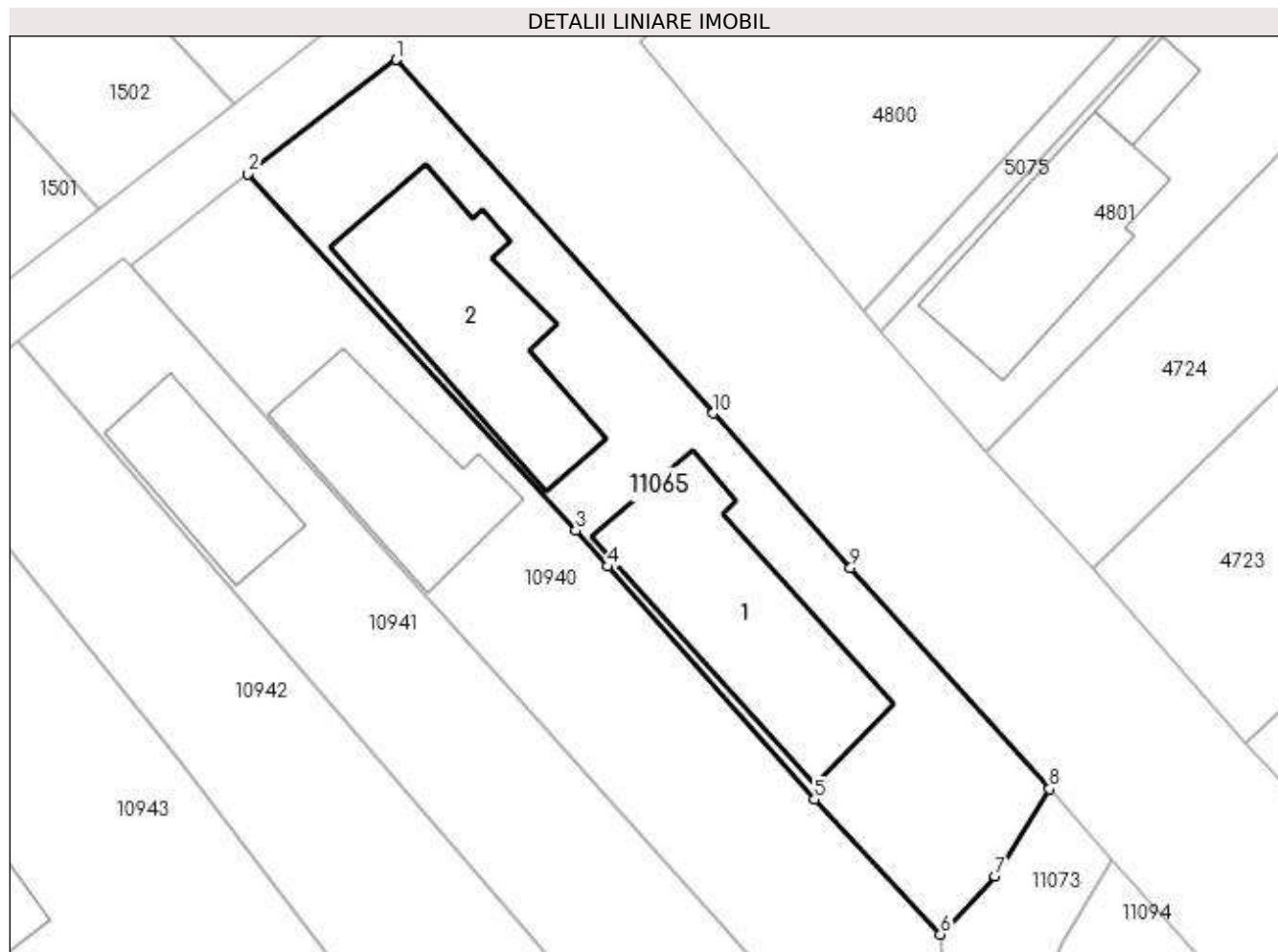
| Inscrieri privind dezmembramintele dreptului de proprietate, drepturi reale de garanție și sarcini | Referințe |
|--|-----------|
| NU SUNT | |

Anexa Nr. 1 La Partea I

Teren

| Nr cadastral | Suprafața (mp)* | Observații / Referințe |
|--------------|--------------------------------|------------------------|
| | Din acte: 900 Masurata: 825 | |

* Suprafața este determinată în planul de proiecție Stereo 70.



Date referitoare la teren

| Crt | Categorie folosință | Intra vilan | Suprafața (mp) | Tarla | Parcelă | Nr. topo | Observații / Referințe |
|-----|---------------------|-------------|----------------|-------|---------|----------|------------------------|
| 1 | curți constructii | DA | 825 | 16 | 1145 | - | |

Date referitoare la construcții

| Crt | Număr | Destinație construcție | Supraf. (mp) | Situație juridică | Observații / Referințe |
|------|-------|-------------------------|------------------------------|-------------------|--|
| A1.1 | -C1 | construcții de locuințe | Din acte: 0 Masurata: 172 | Cu acte | Nr. niveluri:1; S. construita la sol:172 mp; S. construita desfasurata:172 mp; |
| A1.2 | -C2 | construcții de locuințe | Din acte: 0 Masurata: 158 | Cu acte | Nr. niveluri:1; S. construita la sol:158 mp; |

Lungime Segmente

1) Valorile lungimilor segmentelor sunt obținute din proiecție în plan.

| Punct început | X / Y | Punct sfârșit | X / Y | Lungime segment (** (m) |
|---------------|----------------------------|---------------|---------------------------|-------------------------|
| 1 | 585.135,252 387.139,535 | 2 | 585.125,301 387.131,89 | 12.549 |

| Punct început | X / Y | Punct sfârșit | X / Y | Lungime segment (** (m) |
|---------------|----------------------------|---------------|----------------------------|-------------------------|
| 2 | 585.125,301 387.131,89 | 3 | 585.147,279 387.107,97 | 32.484 |
| 3 | 585.147,279 387.107,97 | 4 | 585.149,416 387.105,566 | 3.217 |
| 4 | 585.149,416 387.105,566 | 5 | 585.163,292 387.089,952 | 20.889 |
| 5 | 585.163,292 387.089,952 | 6 | 585.171,727 387.080,912 | 12.364 |
| 6 | 585.171,727 387.080,912 | 7 | 585.175,408 387.084,794 | 5.35 |
| 7 | 585.175,408 387.084,794 | 8 | 585.179,034 387.090,658 | 6.895 |
| 8 | 585.179,034 387.090,658 | 9 | 585.165,705 387.105,466 | 19.923 |
| 9 | 585.165,705 387.105,466 | 10 | 585.156,514 387.115,842 | 13.861 |
| 10 | 585.156,514 387.115,842 | 1 | 585.135,252 387.139,535 | 31.834 |

** Lungimile segmentelor sunt determinate în planul de proiecție Stereo 70 și sunt rotunjite la 1 milimetru.

*** Distanța dintre puncte este formată din segmente cumulate ce sunt mai mici decât valoarea 1 milimetru.



DATE DESPRE IMOBILUL NR. 11066

Oficiul de Cadastru și Publicitate Imobiliară PRAHOVA
Biroul de Cadastru și Publicitate Imobiliară Ploiești

A. Partea I. Descrierea imobilului

TEREN Intravilan

Adresa: Loc. Bucov, Str Mihai Eminescu, Nr. 20,22,24, Jud. Prahova, T16 Cc666, V665

| Nr. Crt | Nr cadastral Nr. topografic | Suprafața* (mp) | Observații / Referințe |
|---------|-----------------------------|--------------------------------|---------------------------------------|
| A1 | 24491 | Din acte: 731 Masurata: 980 | Sector cadastral:49 Teren imprejmuit; |

Construcții

| Crt | Nr cadastral Nr. topografic | Adresa | Observații / Referințe |
|------|-----------------------------|---|--|
| A1.1 | 24491-C1 | Loc. Bucov, Str Mihai Eminescu, Nr. 20,22,24, Jud. Prahova, T16 Cc666, V665 | Nr. niveluri:2; S. construita la sol:87 mp; S. construita desfasurata:95 mp; |
| A1.2 | 24491-C2 | Loc. Bucov, Str Mihai Eminescu, Nr. 20,22,24, Jud. Prahova, T16 Cc666, V665 | Nr. niveluri:1; S. construita la sol:34 mp; S. construita desfasurata:34 mp; |
| A1.3 | 24491-C3 | Loc. Bucov, Str Mihai Eminescu, Nr. 20,22,24, Jud. Prahova, T16 Cc666, V665 | Nr. niveluri:1; S. construita la sol:79 mp; S. construita desfasurata:79 mp; |

B. Partea II. Proprietari și acte

| Inscrieri privitoare la dreptul de proprietate și alte drepturi reale | Referințe | |
|--|---|------|
| 79034 / 23/08/2016 | | |
| Act Notarial nr. 21923, din 25/11/1994 emis de Notariatul de Stat Judetean Prahova (; act administrativ nr 4917 din 30.06.2016, emis de PRIMARIA COMUNEI BUCOV;act administrativ nr 9763 din 04.06.2016, emis de Primaria Comunei Bucov;act notarial nr 196 din 20.08.2013, emis de NP Tudose Maria;act administrativ nr 4917 din 30.06.2016, emis de PRIMARIA COMUNEI BUCOV;act notarial nr 125 din 07.07.2016, emis de NP Tudose Maria;act administrativ nr 100 din 14.12.1994, emis de Consiliul Local al Comunei Bucov); | | |
| B1 | Intabulare, drept de PROPRIETATE(cumparare asupra cotei de 1/2 din teren in suprafata de 400 mp), dobandit prin Conventie, cota actuala 200/731, cota initiala 200/731 1) STĂNESCU VASILICA | A1 |
| B2 | Intabulare, drept de PROPRIETATE(asupra cotei de 1/2 din teren in suprafata de 400 mp), dobandit prin Succesiune, cota actuala 200/731, cota initiala 200/731 1) STĂNESCU DAVID SILVIU 2) STĂNESCU VASILICA 3) STĂNESCU IONEL 4) MÂNDĂIANU CĂTĂLINA | A1 |
| B3 | Intabulare, drept de PROPRIETATE(asupra terenului in suprafata de 331 mp), dobandit prin Succesiune, cota actuala 331/731, cota initiala 331/731 1) STĂNESCU DAVID SILVIU 2) STĂNESCU VASILICA 3) STĂNESCU IONEL 4) MÂNDĂIANU CĂTĂLINA | A1 |
| B4 | Intabulare, drept de PROPRIETATE, dobandit prin Construire, cota actuala 1/2, cota initiala 1/2 1) STĂNESCU VASILICA | A1.1 |
| B5 | Intabulare, drept de PROPRIETATE, dobandit prin Succesiune, cota actuala 1/2, cota initiala 1/2 1) STĂNESCU DAVID SILVIU 2) STĂNESCU IONEL 3) STĂNESCU VASILICA 4) MÂNDĂIANU CĂTĂLINA | A1.1 |
| B6 | Intabulare, drept de PROPRIETATE, dobandit prin Lege, cota actuala 1/2, cota initiala 1/2 1) STĂNESCU VASILICA | A1.2 |
| B7 | Intabulare, drept de PROPRIETATE, dobandit prin Succesiune, cota actuala 1/2, cota initiala 1/2 1) STĂNESCU VASILICA | A1.2 |

| Inscrieri privitoare la dreptul de proprietate și alte drepturi reale | Referințe |
|--|-----------|
| 2) STĂNESCU DAVID SILVIU 3) MÂNDĂIANU CĂTĂLINA 4) STĂNESCU IONEL | |
| / | |
| Act Administrativ nr. 12387, din 19/05/2023 emis de PRIMARIA COMUNEI BUCOV (ADEVERINTA;); | |
| B8 Intabulare, drept de PROPRIETATE, dobandit prin Construire, cota actuala 1/1, cota initiala 1/1 | A1.3 |
| 1) STĂNESCU IONEL 2) MÂNDĂIANU CĂTĂLINA 3) STĂNESCU VASILICA 4) STĂNESCU DAVID SILVIU | |

C. Partea III. SARCINI

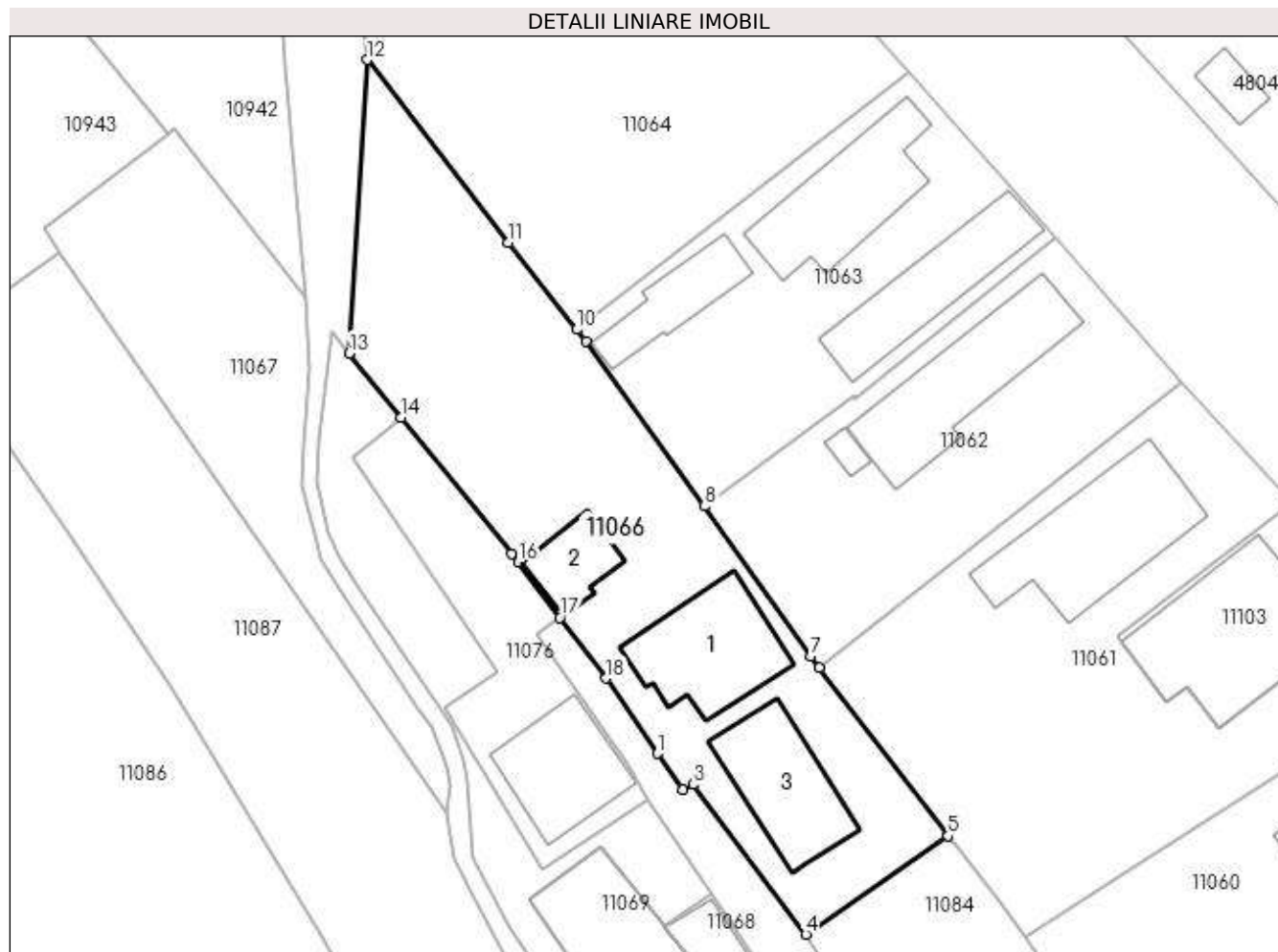
| Inscrieri privind dezmembramintele dreptului de proprietate, drepturi reale de garanție și sarcini | Referințe |
|---|----------------|
| 104556 / 23/09/2019 | |
| Hotarare Judecatoreasca nr. 2879, din 20/03/2019 emis de JUDECATORIA PLOIESTI (; act administrativ nr 4917 din 30.06.2016, emis de PRIMARIA COMUNEI BUCOV;act administrativ nr 9763 din 04.06.2016, emis de Primaria Comunei Bucov;act notarial nr 196 din 20.08.2013, emis de NP Tudose Maria;act administrativ nr 4917 din 30.06.2016, emis de PRIMARIA COMUNEI BUCOV;act notarial nr 125 din 07.07.2016, emis de NP Tudose Maria;act administrativ nr 100 din 14.12.1994, emis de Consiliul Local al Comunei Bucov); | |
| C1 se noteaza urmarirea silita imobiliara in dosar de executare nr. 1258/2019 pentru recuperarea sumei de 17388,62 Lei reprezentand debit si cheltuieli de executare silita in favoarea creditoarei INVESTCAPITAL Ltd. la cererea Ex. Jud. Galea Cristian Viorel (asupra cotei din imobil proprietatea lui STANESCU DAVID SILVIU) | A1, A1.1, A1.2 |
| 69817 / 27/05/2021 | |
| Actiune In Instanta nr. 2691, din 15/03/2019 emis de JUDECATORIA PLOIESTI (; act administrativ nr 1259/2019 din 26.05.2021, emis de EXECUTOR JUDECATORESC GALEA CRISTIAN VIOREL); | |
| C2 se noteaza urmarirea silita imobiliara in dosar de executare nr. 1259/2019 pentru recuperarea sumei totale de 4.805,42 Lei reprezentand debit si chletuieli de executare silita , in favoarea creditoarei INVESTCAPITAL Ltd ,la cererea Executorului Judecatoresc Galea Cristian Viorel (asupra cotei parti din imobil proprietatea lui Stanescu David Silviu) | A1, A1.1, A1.2 |

Anexa Nr. 1 La Partea I

Teren

| Nr cadastral | Suprafața (mp)* | Observații / Referințe |
|--------------|--------------------------------|------------------------|
| 24491 | Din acte: 731 Masurata: 980 | |

* Suprafața este determinată în planul de proiecție Stereo 70.



Date referitoare la teren

| Crt | Categorie folosință | Intravilan | Suprafața (mp) | Tarla | Parcelă | Nr. topo | Observații / Referințe |
|-----|---------------------|------------|----------------|-------|---------|----------|------------------------|
| 1 | curți construcții | DA | 600 | 15 | 666 | - | |
| 2 | vie | DA | 380 | 15 | 665 | - | |

Date referitoare la construcții

| Crt | Număr | Destinație construcție | Supraf. (mp) | Situație juridică | Observații / Referințe |
|------|----------|-------------------------|-----------------------------|-------------------|--|
| A1.1 | 24491-C1 | construcții de locuințe | Din acte: 0 Masurata: 87 | Cu acte | Nr. niveluri:2; S. construita la sol:87 mp; S. construita desfasurata:95 mp; |
| A1.2 | 24491-C2 | construcții anexa | Din acte: 0 Masurata: 34 | Cu acte | Nr. niveluri:1; S. construita la sol:34 mp; S. construita desfasurata:34 mp; |
| A1.3 | 24491-C3 | construcții de locuințe | Din acte: 0 Masurata: 79 | Cu acte | Nr. niveluri:1; S. construita la sol:79 mp; S. construita desfasurata:79 mp; |

Lungime Segmente

1) Valorile lungimilor segmentelor sunt obținute din proiecție în plan.

| Punct început | X / Y | Punct sfârșit | X / Y | Lungime segment (** (m) |
|---------------|---------------------------|---------------|---------------------------|-------------------------|
| 1 | 585.202,82 386.988,162 | 2 | 585.204,821 386.985,32 | 3.476 |

| Punct început | X / Y | Punct sfârşit | X / Y | Lungime segment (** (m) |
|---------------|----------------------------|---------------|----------------------------|-------------------------|
| 2 | 585.204,821 386.985,32 | 3 | 585.205,614 386.985,725 | 0.89 |
| 3 | 585.205,614 386.985,725 | 4 | 585.214,543 386.973,881 | 14.833 |
| 4 | 585.214,543 386.973,881 | 5 | 585.225,791 386.981,664 | 13.678 |
| 5 | 585.225,791 386.981,664 | 6 | 585.215,611 386.994,927 | 16.719 |
| 6 | 585.215,611 386.994,927 | 7 | 585.214,907 386.995,844 | 1.156 |
| 7 | 585.214,907 386.995,844 | 8 | 585.206,546 387.007,729 | 14.531 |
| 8 | 585.206,546 387.007,729 | 9 | 585.197,148 387.020,779 | 16.082 |
| 9 | 585.197,148 387.020,779 | 10 | 585.196,431 387.021,692 | 1.161 |
| 10 | 585.196,431 387.021,692 | 11 | 585.191,035 387.028,563 | 8.737 |
| 11 | 585.191,035 387.028,563 | 12 | 585.179,906 387.043,008 | 18.235 |
| 12 | 585.179,906 387.043,008 | 13 | 585.178,447 387.019,793 | 23.261 |
| 13 | 585.178,447 387.019,793 | 14 | 585.182,57 387.014,713 | 6.543 |
| 14 | 585.182,57 387.014,713 | 15 | 585.191,289 387.003,971 | 13.835 |
| 15 | 585.191,289 387.003,971 | 16 | 585.191,847 387.003,283 | 0.886 |
| 16 | 585.191,847 387.003,283 | 17 | 585.195,1 386.998,922 | 5.441 |
| 17 | 585.195,1 386.998,922 | 18 | 585.198,756 386.994,115 | 6.039 |
| 18 | 585.198,756 386.994,115 | 1 | 585.202,82 386.988,162 | 7.208 |

** Lungimile segmentelor sunt determinate în planul de proiecţie Stereo 70 şi sunt rotunjite la 1 milimetru.

*** Distanţa dintre puncte este formată din segmente cumulate ce sunt mai mici decât valoarea 1 milimetru.

**DATE DESPRE IMOBILUL NR. 11067**

Oficiul de Cadastru și Publicitate Imobiliară PRAHOVA
Biroul de Cadastru și Publicitate Imobiliară Ploiești

A. Partea I. Descrierea imobilului

TEREN Intravilan

Adresa: Loc. Bucov, Str Mihai Eminescu, Nr. 28, Jud. Prahova

| Nr. Crt | Nr cadastral Nr. topografic | Suprafața* (mp) | Observații / Referințe |
|---------|-----------------------------|-----------------|--|
| A1 | 24450 | 427 | Sector cadastral:49 Teren neimprejmit; |

B. Partea II. Proprietari și acte

| Inscrieri privitoare la dreptul de proprietate și alte drepturi reale | | Referințe |
|---|---|-----------|
| 69578 / 18/07/2016 | | |
| Act Administrativ nr. FN, din 25/06/1963 emis de GOSPODARIA AGRICOLA COLECTIVA BUCOV (; act notarial nr. 327/28-10-2015 emis de NP Lupu Maria Luiza; act notarial nr. 368/07-12-2015 emis de NP Lupu Maria Luiza; act administrativ nr. 3066/20-01-2016 emis de PRIMARIA BUCOV; act administrativ nr. 3066/19-01-2016 emis de PRIMARIA BUCOV; act administrativ nr. 13818/18-11-2015 emis de PRIMARIA BUCOV;act administrativ nr.33151/04.04.2016 emis de OCPI PRAHOVA;); | | |
| B1 | Intabulare, drept de PROPRIETATE, dobandit prin Lege, cota actuala 3/6, cota initiala 1/2 1) STANESCU SILVIA | A1 |
| B2 | Intabulare, drept de PROPRIETATEmostenire, dobandit prin Succesiune, cota actuala 1/6, cota initiala 1/6 1) STANESCU SERGIU FLORIAN | A1 |
| B3 | Intabulare, drept de PROPRIETATEmostenire, dobandit prin Succesiune, cota actuala 1/6, cota initiala 1/6 1) STANESCU NICOLAE | A1 |
| B4 | Intabulare, drept de PROPRIETATEmostenire, dobandit prin Succesiune, cota actuala 1/6, cota initiala 1/6 1) MARCU CARMEN | A1 |

C. Partea III. SARCINI .

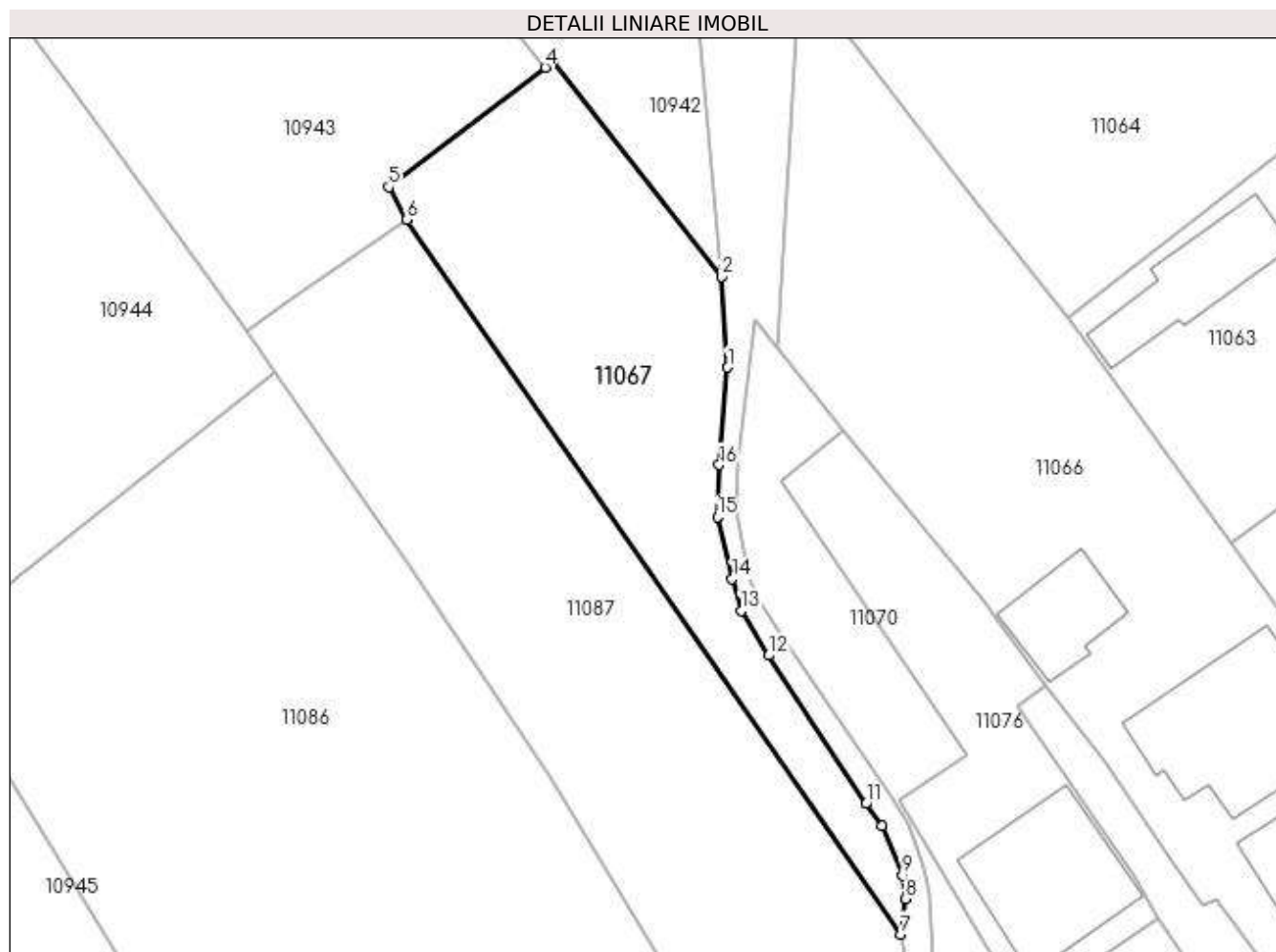
| Inscrieri privind dezmembramintele dreptului de proprietate, drepturi reale de garanție și sarcini | Referințe |
|--|-----------|
| NU SUNT | |

Anexa Nr. 1 La Partea I

Teren

| Nr cadastral | Suprafața (mp)* | Observații / Referințe |
|--------------|-----------------|------------------------|
| 24450 | 427 | |

* Suprafața este determinată în planul de proiecție Stereo 70.



Date referitoare la teren

| Crt | Categorie folosință | Intravilan | Suprafața (mp) | Tarla | Parcelă | Nr. topo | Observații / Referințe |
|-----|---------------------|------------|----------------|-------|---------|----------|------------------------|
| 1 | arabil | DA | 427 | 16 | 668 | - | |

Lungime Segmente

1) Valorile lungimilor segmentelor sunt obținute din proiecție în plan.

| Punct început | X / Y | Punct sfârșit | X / Y | Lungime segment (** (m) |
|---------------|----------------------------|---------------|----------------------------|-------------------------|
| 1 | 585.175,375 387.018,588 | 2 | 585.174,989 387.024,212 | 5.637 |
| 2 | 585.174,989 387.024,212 | 3 | 585.164,581 387.037,513 | 16.889 |
| 3 | 585.164,581 387.037,513 | 4 | 585.164,099 387.037,146 | 0.606 |
| 4 | 585.164,099 387.037,146 | 5 | 585.154,393 387.029,748 | 12.204 |
| 5 | 585.154,393 387.029,748 | 6 | 585.155,53 387.027,734 | 2.313 |

| Punct început | X / Y | Punct sfârşit | X / Y | Lungime segment (** (m) |
|---------------|----------------------------|---------------|----------------------------|-------------------------|
| 6 | 585.155,53 387.027,734 | 7 | 585.186,089 386.983,52 | 53.747 |
| 7 | 585.186,089 386.983,52 | 8 | 585.186,397 386.985,733 | 2.234 |
| 8 | 585.186,397 386.985,733 | 9 | 585.186,197 386.987,185 | 1.466 |
| 9 | 585.186,197 386.987,185 | 10 | 585.184,944 386.990,248 | 3.309 |
| 10 | 585.184,944 386.990,248 | 11 | 585.183,948 386.991,6 | 1.679 |
| 11 | 585.183,948 386.991,6 | 12 | 585.177,909 387.000,769 | 10.979 |
| 12 | 585.177,909 387.000,769 | 13 | 585.176,219 387.003,545 | 3.25 |
| 13 | 585.176,219 387.003,545 | 14 | 585.175,673 387.005,52 | 2.049 |
| 14 | 585.175,673 387.005,52 | 15 | 585.174,752 387.009,35 | 3.939 |
| 15 | 585.174,752 387.009,35 | 16 | 585.174,854 387.012,563 | 3.215 |
| 16 | 585.174,854 387.012,563 | 1 | 585.175,375 387.018,588 | 6.047 |

** Lungimile segmentelor sunt determinate în planul de proiecție Stereo 70 și sunt rotunjite la 1 milimetru.

*** Distanța dintre puncte este formată din segmente cumulate ce sunt mai mici decât valoarea 1 milimetru.

**DATE DESPRE IMOBILUL NR. 11068**

Oficiul de Cadastru și Publicitate Imobiliară PRAHOVA
Biroul de Cadastru și Publicitate Imobiliară Ploiești

A. Partea I. Descrierea imobilului

TEREN Intravilan

Adresa: Loc. Bucov, Str Mihai Eminescu, Nr. 28, Jud. Prahova, T 16 ; CC 668

| Nr. Crt | Nr cadastral Nr. topografic | Suprafața* (mp) | Observații / Referințe |
|---------|-----------------------------|--------------------------------|--|
| A1 | 24862 | Din acte: 100 Masurata: 105 | Sector cadastral:49 Teren imprejmuit; T 16 ; CC 668 |

Construcții

| Crt | Nr cadastral Nr. topografic | Adresa | Observații / Referințe |
|------|-----------------------------|--|---|
| A1.1 | 24862-C1 | Loc. Bucov, Str Mihai Eminescu, Nr. 28, Jud. Prahova, T 16 ; CC 668 | Nr. niveluri:1; S. construita la sol:83 mp; |

B. Partea II. Proprietari și acte

| Inscrieri privitoare la dreptul de proprietate și alte drepturi reale | | Referințe |
|--|---|-----------|
| 374 / 03/01/2023 | | |
| Act Notarial nr. 4416, din 29/12/2022 emis de NP Dan Oliviu Vasilica; | | |
| B8 | Intabulare, drept de PROPRIETATE donatie ca bun propriu, dobandit prin Conventie, cota actuala 1/1, cota initiala 1/1 1) STANESCU ADRIAN | A1 |
| / | | |
| Act Administrativ nr. 12387, din 19/05/2023 emis de PRIMARIA COMUNEI BUCOV (ADEVERINTA;); | | |
| B9 | Intabulare, drept de PROPRIETATE, dobandit prin Construire, cota actuala 1/1, cota initiala 1/1 1) STANESCU ADRIAN | A1.1 |

C. Partea III. SARCINI .

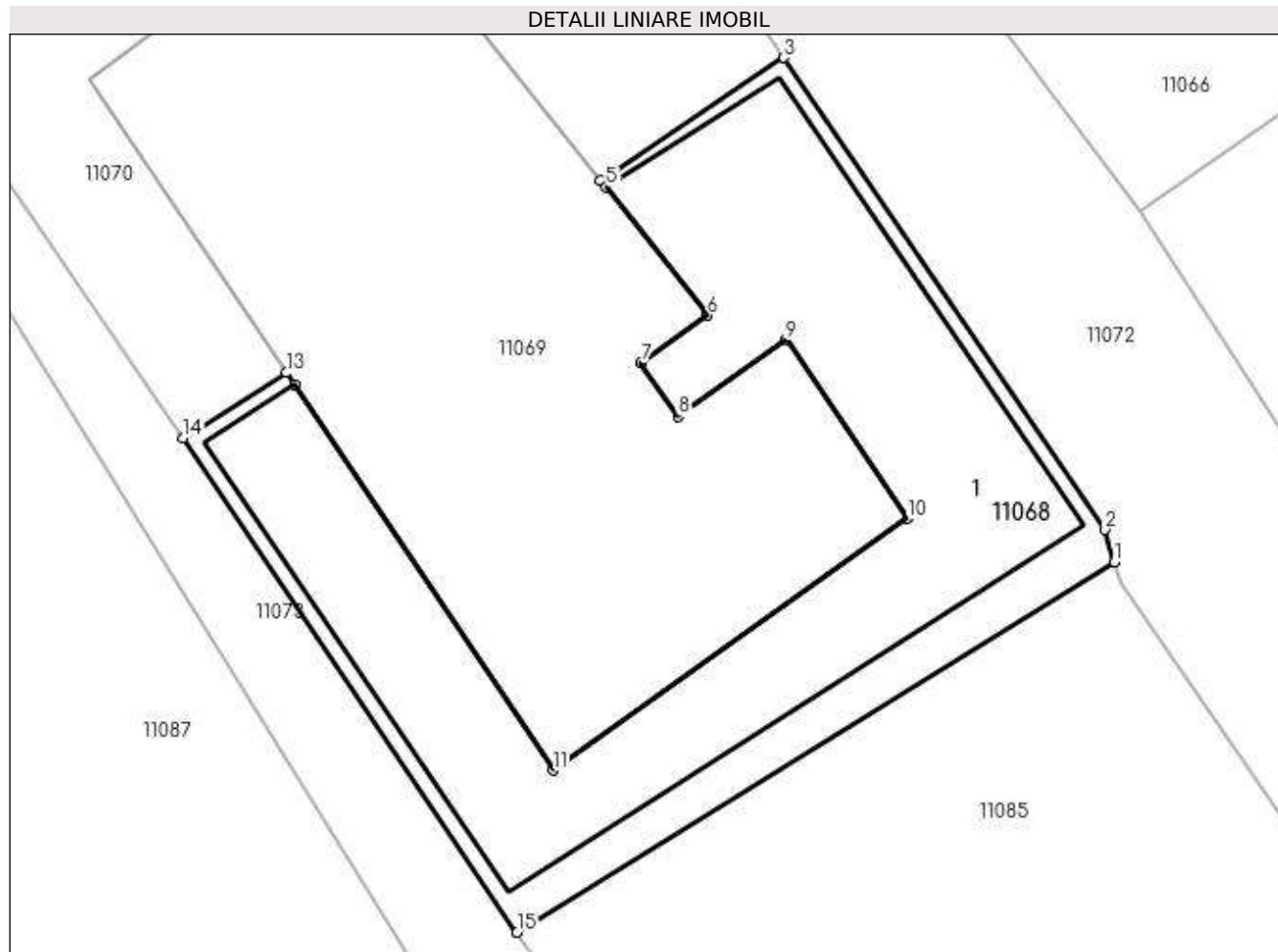
| Inscrieri privind dezmembramintele dreptului de proprietate, drepturi reale de garanție și sarcini | Referințe |
|--|-----------|
| NU SUNT | |

Anexa Nr. 1 La Partea I

Teren

| Nr cadastral | Suprafața (mp)* | Observații / Referințe |
|--------------|--------------------------------|------------------------|
| 24862 | Din acte: 100 Masurata: 105 | T 16 ; CC 668 |

* Suprafața este determinată în planul de proiecție Stereo 70.



Date referitoare la teren

| Crt | Categorie folosință | Intra vilan | Suprafața (mp) | Tarla | Parcelă | Nr. topo | Observații / Referințe |
|-----|---------------------|-------------|----------------|-------|---------|----------|------------------------|
| 1 | curți constructii | DA | 105 | 15 | 668 | - | |

Date referitoare la construcții

| Crt | Număr | Destinație construcție | Supraf. (mp) | Situație juridică | Observații / Referințe |
|------|----------|-------------------------|-----------------------------|-------------------|---|
| A1.1 | 24862-C1 | construcții de locuințe | Din acte: 0 Masurata: 83 | Cu acte | Nr. niveluri:1; S. construita la sol:83 mp; |

Lungime Segmente

1) Valorile lungimilor segmentelor sunt obținute din proiecție în plan.

| Punct început | X / Y | Punct sfârșit | X / Y | Lungime segment (** (m) |
|---------------|----------------------------|---------------|----------------------------|-------------------------|
| 1 | 585.214,008 386.966,57 | 2 | 585.213,806 386.967,244 | 0.704 |
| 2 | 585.213,806 386.967,244 | 3 | 585.207,14 386.977,048 | 11.856 |
| 3 | 585.207,14 386.977,048 | 4 | 585.203,334 386.974,506 | 4.577 |

| Punct început | X / Y | Punct sfârşit | X / Y | Lungime segment (** (m) |
|---------------|----------------------------|---------------|----------------------------|-------------------------|
| 4 | 585.203,334 386.974,506 | 5 | 585.203,45 386.974,36 | 0.186 |
| 5 | 585.203,45 386.974,36 | 6 | 585.205,561 386.971,7 | 3.396 |
| 6 | 585.205,561 386.971,7 | 7 | 585.204,176 386.970,716 | 1.699 |
| 7 | 585.204,176 386.970,716 | 8 | 585.204,951 386.969,595 | 1.363 |
| 8 | 585.204,951 386.969,595 | 9 | 585.207,193 386.971,187 | 2.75 |
| 9 | 585.207,193 386.971,187 | 10 | 585.209,71 386.967,478 | 4.482 |
| 10 | 585.209,71 386.967,478 | 11 | 585.202,346 386.962,247 | 9.033 |
| 11 | 585.202,346 386.962,247 | 12 | 585.196,976 386.970,252 | 9.639 |
| 12 | 585.196,976 386.970,252 | 13 | 585.196,808 386.970,503 | 0.302 |
| 13 | 585.196,808 386.970,503 | 14 | 585.194,662 386.969,144 | 2.54 |
| 14 | 585.194,662 386.969,144 | 15 | 585.201,6 386.958,88 | 12.389 |
| 15 | 585.201,6 386.958,88 | 1 | 585.214,008 386.966,57 | 14.598 |

** Lungimile segmentelor sunt determinate în planul de proiecție Stereo 70 și sunt rotunjite la 1 milimetru.

*** Distanța dintre puncte este formată din segmente cumulate ce sunt mai mici decât valoarea 1 milimetru.

**DATE DESPRE IMOBILUL NR. 11069**

Oficiul de Cadastru și Publicitate Imobiliară PRAHOVA
Biroul de Cadastru și Publicitate Imobiliară Ploiești

A. Partea I. Descrierea imobilului

TEREN Intravilan

Adresa: Loc. Bucov, Str Mihai Eminescu, Nr. 28, Jud. Prahova, T 16 ; CC 668

| Nr. Crt | Nr cadastral Nr. topografic | Suprafața* (mp) | Observații / Referințe |
|---------|-----------------------------|-----------------|--|
| A1 | 24861 | 135 | Sector cadastral:49 Teren imprejmuit; T 16 ; CC 668 |

Construcții

| Crt | Nr cadastral Nr. topografic | Adresa | Observații / Referințe |
|------|-----------------------------|---|--|
| A1.1 | 24861-C1 | Loc. Bucov, Str Mihai Eminescu, Nr. 28, Jud. Prahova, T 16 ; CC 668 | Nr. niveluri:1; S. construita la sol:135 mp; S. construita desfasurata:308 mp; LOCUINTA (P+M) ; ANUL CONSTRUIRII- 1963 si 1993 ; INCHIDERI - CARAMIDA SI LEMN ; STARE - BUNA . Mansarda nu face obiectul inscrierii , fiind construita fara acte . |

B. Partea II. Proprietari și acte

| Inscrieri privitoare la dreptul de proprietate și alte drepturi reale | | Referințe |
|--|---|-----------|
| 49783 / 07/06/2018 | | |
| Act Notarial nr. 956, din 06/06/2018 emis de Dan Oliviu Vasilica (; act administrativ nr 376 din 03.01.2023, emis de OCPI PRAHOVA;act administrativ nr Seria D.11 Nr.737239 din 28.11.2021, emis de CONSILIUL LOCAL BUCOV); | | |
| B1 | Se infiinteaza cartea funciara 24861 a imobilului cu numarul cadastral 24861/Bucov, rezultat din dezmembrarea imobilului cu numarul cadastral 24449 inscris in cartea funciara 24449; | A1 |
| 20103 / 14/02/2023 | | |
| Act Notarial nr. 956, din 06/06/2018 emis de Dan Oliviu Vasilica (; act administrativ nr 376 din 03.01.2023, emis de OCPI PRAHOVA;act administrativ nr Seria D.11 Nr.737239 din 28.11.2021, emis de CONSILIUL LOCAL BUCOV); | | |
| B15 | Intabulare, drept de PROPRIETATEpartaj, dobandit prin Conventie, cota actuala 55/135, cota initiala 55/135 1) STANESCU NICOLAE | A1 |
| B16 | Intabulare, drept de PROPRIETATEpartaj, dobandit prin Conventie, cota actuala 2/11, cota initiala 2/11 1) STANESCU NICOLAE | A1.1 |
| Act Notarial nr. 4416, din 29/12/2022 emis de NP Dan Oliviu Vasilica (; act administrativ nr 376 din 03.01.2023, emis de OCPI PRAHOVA;act administrativ nr Seria D.11 Nr.737239 din 28.11.2021, emis de CONSILIUL LOCAL BUCOV); | | |
| B17 | Intabulare, drept de PROPRIETATEdonatie, dobandit prin Conventie, cota actuala 80/135, cota initiala 80/135 1) STANESCU ADRIAN | A1 |
| B18 | Intabulare, drept de PROPRIETATEdonatie, dobandit prin Conventie, cota actuala 9/11, cota initiala 9/11 1) STANESCU ADRIAN | A1.1 |
| 87815 / 26/05/2023 | | |
| Act Administrativ nr. C 4742, din 26/05/2023 emis de OCPI PRAHOVA; | | |
| B19 | se noteaza din oficiu respingerea documentatiei de apartamentare a constructiei C1 | A1.1 |

C. Partea III. SARCINI .

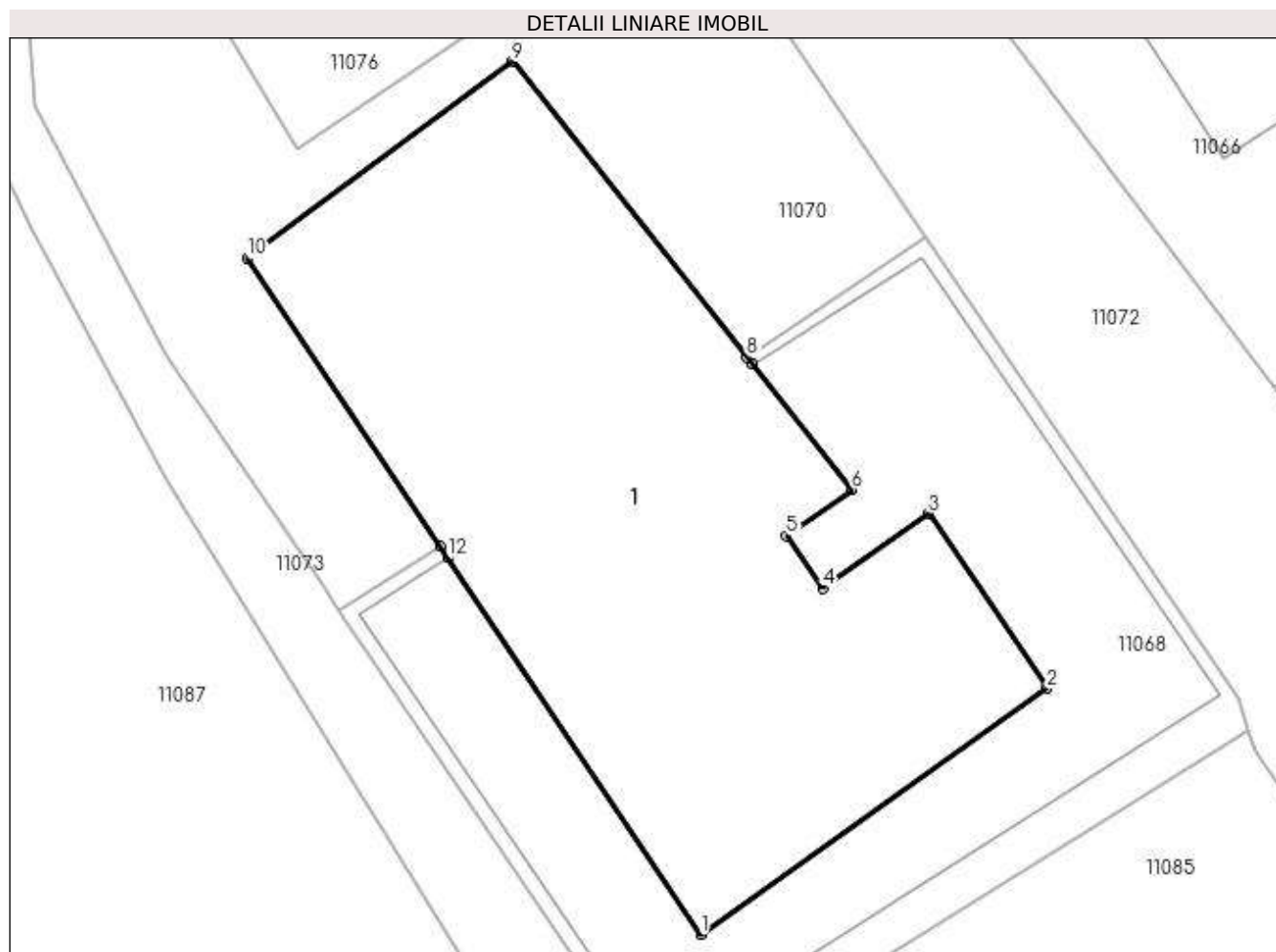
| Inscrieri privind dezmembramintele dreptului de proprietate, drepturi reale de garanție și sarcini | Referințe |
|--|-----------|
| NU SUNT | |

Anexa Nr. 1 La Partea I

Teren

| Nr cadastral | Suprafața (mp)* | Observații / Referințe |
|--------------|-----------------|------------------------|
| 24861 | 135 | T 16 ; CC 668 |

* Suprafața este determinată în planul de proiecție Stereo 70.



Date referitoare la teren

| Crt | Categorie folosință | Intravilan | Suprafața (mp) | Tarla | Parcelă | Nr. topo | Observații / Referințe |
|-----|---------------------|------------|----------------|-------|---------|----------|------------------------|
| 1 | curți constructii | DA | 135 | 15 | 668 | - | |

Date referitoare la construcții

| Crt | Număr | Destinație construcție | Supraf. (mp) | Situație juridică | Observații / Referințe |
|------|----------|-------------------------|--------------|-------------------|--|
| A1.1 | 24861-C1 | construcții de locuințe | 135 | Cu acte | Nr. niveluri:1; S. construita la sol:135 mp; S. construita desfasurata:308 mp; LOCUINTA (P+M) ; ANUL CONSTRUIRII- 1963 si 1993 ; INCHIDERI - CARAMIDA SI LEMN ; STARE - BUNA . Mansarda nu face obiectul inscrierii , fiind construita fara acte . |

Lungime Segmente

1) Valorile lungimilor segmentelor sunt obținute din proiecție în plan.

| Punct început | X / Y | Punct sfârșit | X / Y | Lungime segment (** (m) |
|---------------|----------------------------|---------------|---------------------------|-------------------------|
| 1 | 585.202,346 386.962,247 | 2 | 585.209,71 386.967,478 | 9.033 |

| Punct început | X / Y | Punct sfârşit | X / Y | Lungime segment (** (m) |
|---------------|----------------------------|---------------|----------------------------|-------------------------|
| 2 | 585.209,71 386.967,478 | 3 | 585.207,193 386.971,187 | 4.482 |
| 3 | 585.207,193 386.971,187 | 4 | 585.204,951 386.969,595 | 2.75 |
| 4 | 585.204,951 386.969,595 | 5 | 585.204,176 386.970,716 | 1.363 |
| 5 | 585.204,176 386.970,716 | 6 | 585.205,561 386.971,7 | 1.699 |
| 6 | 585.205,561 386.971,7 | 7 | 585.203,45 386.974,36 | 3.396 |
| 7 | 585.203,45 386.974,36 | 8 | 585.203,334 386.974,506 | 0.186 |
| 8 | 585.203,334 386.974,506 | 9 | 585.198,341 386.980,798 | 8.032 |
| 9 | 585.198,341 386.980,798 | 10 | 585.192,709 386.976,614 | 7.016 |
| 10 | 585.192,709 386.976,614 | 11 | 585.196,808 386.970,503 | 7.358 |
| 11 | 585.196,808 386.970,503 | 12 | 585.196,976 386.970,252 | 0.302 |
| 12 | 585.196,976 386.970,252 | 1 | 585.202,346 386.962,247 | 9.639 |

** Lungimile segmentelor sunt determinate în planul de proiecție Stereo 70 și sunt rotunjite la 1 milimetru.

*** Distanța dintre puncte este formată din segmente cumulate ce sunt mai mici decât valoarea 1 milimetru.

**DATE DESPRE IMOBILUL NR. 11070**

Oficiul de Cadastru și Publicitate Imobiliară PRAHOVA
Biroul de Cadastru și Publicitate Imobiliară Ploiești

A. Partea I. Descrierea imobilului

TEREN Intravilan

Adresa: Loc. Bucov, Str Mihai Eminescu, Nr. 28, Jud. Prahova, T 16 ; CC 668

| Nr. Crt | Nr cadastral Nr. topografic | Suprafața* (mp) | Observații / Referințe |
|---------|-----------------------------|-----------------|--|
| A1 | 24860 | 253 | Sector cadastral:49 Teren imprejmuit; T 16 ; CC 668 |

B. Partea II. Proprietari și acte

| Inscrieri privitoare la dreptul de proprietate și alte drepturi reale | | Referințe |
|---|--|-----------|
| 350 / 03/01/2023 | | |
| Act Notarial nr. 4416, din 29/12/2022 emis de Dan Oliviu Vasilica; | | |
| B8 | Intabulare, drept de PROPRIETATE(donatie), dobandit prin Conventie, cota actuala 1/1, cota initiala 1/1 1) STANESCU ADRIAN | A1 |

C. Partea III. SARCINI

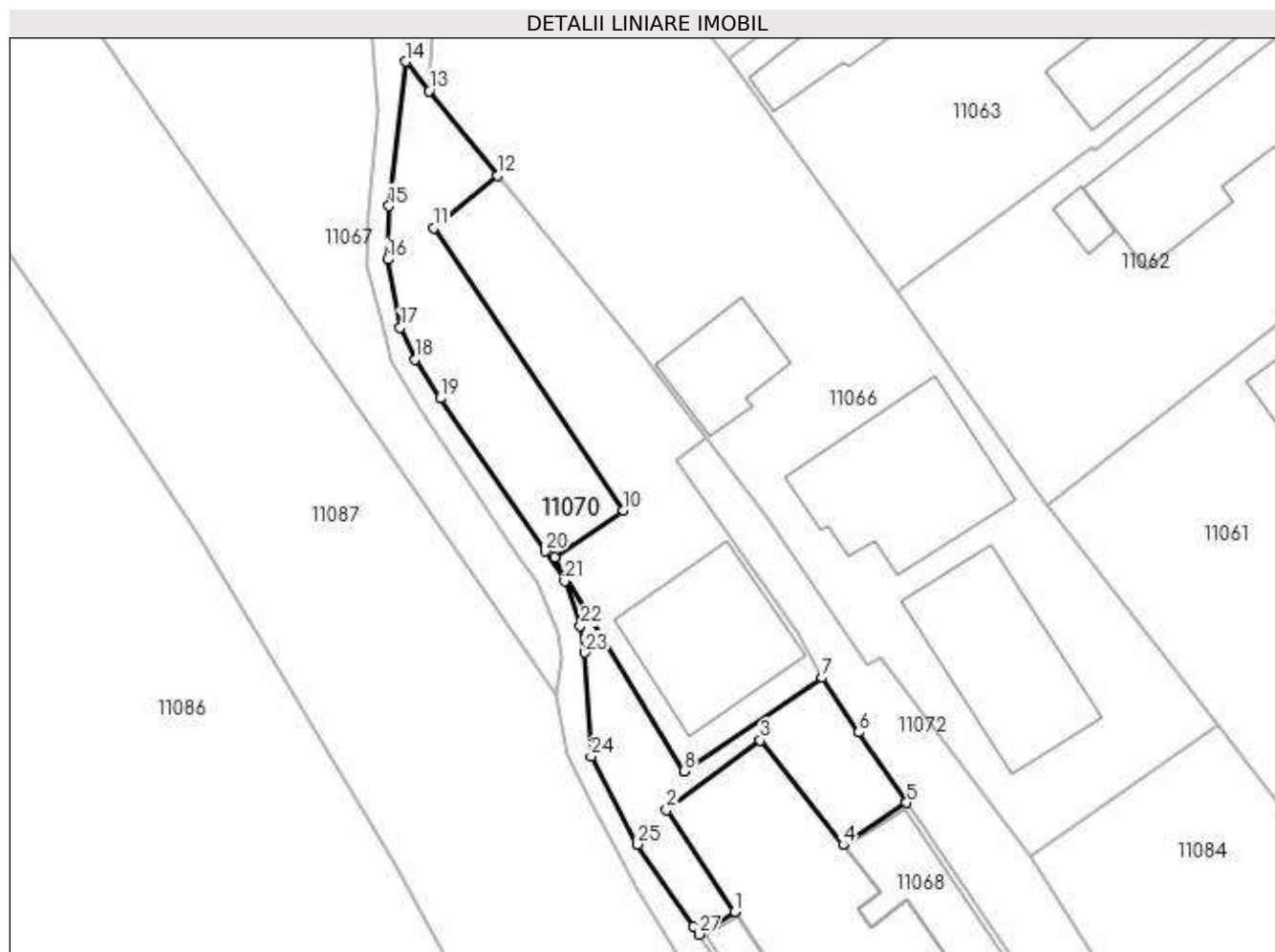
| Inscrieri privind dezmembramintele dreptului de proprietate, drepturi reale de garanție și sarcini | | Referințe |
|--|--|-----------|
| 350 / 03/01/2023 | | |
| Act Administrativ nr. 737239 seria D11, din 28/11/2021 emis de Consiliul Local Bucov; | | |
| C2 | se radiaza dreptul de uzufruct viager de sub C1 inscrisa in favoarea lui STANESCU SILVIA, intrucat aceasta a decedat | A1 |

Anexa Nr. 1 La Partea I

Teren

| Nr cadastral | Suprafața (mp)* | Observații / Referințe |
|--------------|-----------------|------------------------|
| 24860 | 253 | T 16 ; CC 668 |

* Suprafața este determinată în planul de proiecție Stereo 70.



Date referitoare la teren

| Crt | Categorie folosință | Intravilan | Suprafața (mp) | Tarla | Parcelă | Nr. topo | Observații / Referințe |
|-----|---------------------|------------|----------------|-------|---------|----------|------------------------|
| 1 | curți constructii | DA | 253 | 15 | CC 668 | - | |

Lungime Segmente

1) Valorile lungimilor segmentelor sunt obținute din proiecție în plan.

| Punct început | X / Y | Punct sfârșit | X / Y | Lungime segment (** (m) |
|---------------|----------------------------|---------------|----------------------------|-------------------------|
| 1 | 585.196,808 386.970,503 | 2 | 585.192,709 386.976,614 | 7.358 |
| 3 | 585.198,341 386.980,798 | 4 | 585.203,334 386.974,506 | 8.032 |
| 5 | 585.207,14 386.977,048 | 6 | 585.204,263 386.981,28 | 5.117 |
| 7 | 585.202,062 386.984,542 | 8 | 585.193,773 386.978,948 | 10.0 |
| 9 | 585.186,004 386.991,779 | 10 | 585.190,138 386.994,592 | 5.0 |

| Punct început | X / Y | Punct sfârșit | X / Y | Lungime segment (** (m) |
|---------------|----------------------------|---------------|----------------------------|-------------------------|
| 2 | 585.192,709 386.976,614 | 3 | 585.198,341 386.980,798 | 7.016 |
| 4 | 585.203,334 386.974,506 | 5 | 585.207,14 386.977,048 | 4.577 |
| 6 | 585.204,263 386.981,28 | 7 | 585.202,062 386.984,542 | 3.935 |
| 8 | 585.193,773 386.978,948 | 9 | 585.186,004 386.991,779 | 15.0 |
| 10 | 585.190,138 386.994,592 | 11 | 585.178,707 387.011,538 | 20.441 |

| Punct început | X / Y | Punct sfârșit | X / Y | Lungime segment (** (m) |
|---------------|----------------------------|---------------|----------------------------|-------------------------|
| 11 | 585.178,707 387.011,538 | 12 | 585.182,57 387.014,713 | 5.0 |
| 13 | 585.178,447 387.019,793 | 14 | 585.177,072 387.021,55 | 2.231 |
| 15 | 585.176,056 387.012,876 | 16 | 585.175,954 387.009,663 | 3.215 |
| 17 | 585.176,727 387.005,564 | 18 | 585.177,634 387.003,673 | 2.097 |
| 19 | 585.179,136 387.001,33 | 20 | 585.185,428 386.992,146 | 11.133 |
| 21 | 585.186,601 386.990,363 | 22 | 585.187,532 386.987,668 | 2.851 |
| 23 | 585.187,81 386.986,055 | 24 | 585.188,18 386.979,84 | 6.226 |
| 25 | 585.190,978 386.974,55 | 26 | 585.194,33 386.969,635 | 5.949 |
| 27 | 585.194,662 386.969,144 | 1 | 585.196,808 386.970,503 | 2.54 |

| Punct început | X / Y | Punct sfârșit | X / Y | Lungime segment (** (m) |
|---------------|----------------------------|---------------|----------------------------|-------------------------|
| 12 | 585.182,57 387.014,713 | 13 | 585.178,447 387.019,793 | 6.543 |
| 14 | 585.177,072 387.021,55 | 15 | 585.176,056 387.012,876 | 8.733 |
| 16 | 585.175,954 387.009,663 | 17 | 585.176,727 387.005,564 | 4.171 |
| 18 | 585.177,634 387.003,673 | 19 | 585.179,136 387.001,33 | 2.783 |
| 20 | 585.185,428 386.992,146 | 21 | 585.186,601 386.990,363 | 2.134 |
| 22 | 585.187,532 386.987,668 | 23 | 585.187,81 386.986,055 | 1.637 |
| 24 | 585.188,18 386.979,84 | 25 | 585.190,978 386.974,55 | 5.984 |
| 26 | 585.194,33 386.969,635 | 27 | 585.194,662 386.969,144 | 0.593 |

** Lungimile segmentelor sunt determinate în planul de proiecție Stereo 70 și sunt rotunjite la 1 milimetru.

*** Distanța dintre puncte este formată din segmente cumulate ce sunt mai mici decât valoarea 1 milimetru.

**DATE DESPRE IMOBILUL NR. 11071**

Oficiul de Cadastru și Publicitate Imobiliară PRAHOVA
Biroul de Cadastru și Publicitate Imobiliară Ploiești

A. Partea I. Descrierea imobilului

TEREN Intravilan

Nr. CF vechi:4139

Nr. cadastral vechi:10951

Adresa: Loc. Bucov, Str Mihai Eminescu, Nr. 164, Jud. Prahova

| Nr. Crt | Nr cadastral Nr. topografic | Suprafața* (mp) | Observații / Referințe |
|---------|-----------------------------|-----------------|---------------------------------------|
| A1 | 21199 | 1.728 | Sector cadastral:49 Teren imprejmuit; |

Construcții

| Crt | Nr cadastral Nr. topografic | Adresa | Observații / Referințe |
|------|-----------------------------|---|---|
| A1.1 | 21199-C1 | Loc. Bucov, Str Mihai Eminescu, Nr. 164, Jud. Prahova | Nr. niveluri:1; S. construita la sol:85 mp; S. construita desfasurata:85 mp; LOCUINTA |
| A1.2 | 21199-C2 | Loc. Bucov, Str Mihai Eminescu, Nr. 164, Jud. Prahova | Nr. niveluri:1; S. construita la sol:16 mp; S. construita desfasurata:16 mp; |

B. Partea II. Proprietari și acte

| Inscrieri privitoare la dreptul de proprietate și alte drepturi reale | | Referințe |
|--|---|-----------|
| 81526 / 10/12/2008 | | |
| Act Dezmembrare nr. 5891, din 09/12/2008 emis de NP TUDOSE MARIA; | | |
| B0 | Se infiinteaza cartea funciara nr. 4139 a unitatii administrativ teritoriale Bucov , care cuprinde imobilul cu numarul cadastral 10951 descris la PI/A+1, rezultat din dezmembrarea imobilului cu numarul cadastral 10895 din cartea funciara nr. 3966 a aceleiasi unitati administrativ teritoriale. | A1 |
| 81540 / 10/12/2008 | | |
| Partaj Judiciar nr. 5891, din 09/12/2008 emis de NP TUDOSE MARIA; | | |
| B4 | Intabulare, drept de PROPRIETATE, dobandit prin PARTAJ, cota actuala 1/1, cota initiala 1/1 1) MACARIE ELENA | A1, A1.1 |
| / | | |
| Act Administrativ nr. 12387, din 19/05/2023 emis de PRIMARIA COMUNEI BUCOV (ADEVERINTA;); | | |
| B5 | Intabulare, drept de PROPRIETATE, dobandit prin Construire, cota actuala 1/1, cota initiala 1/1 1) MACARIE ELENA | A1.2 |

C. Partea III. SARCINI .

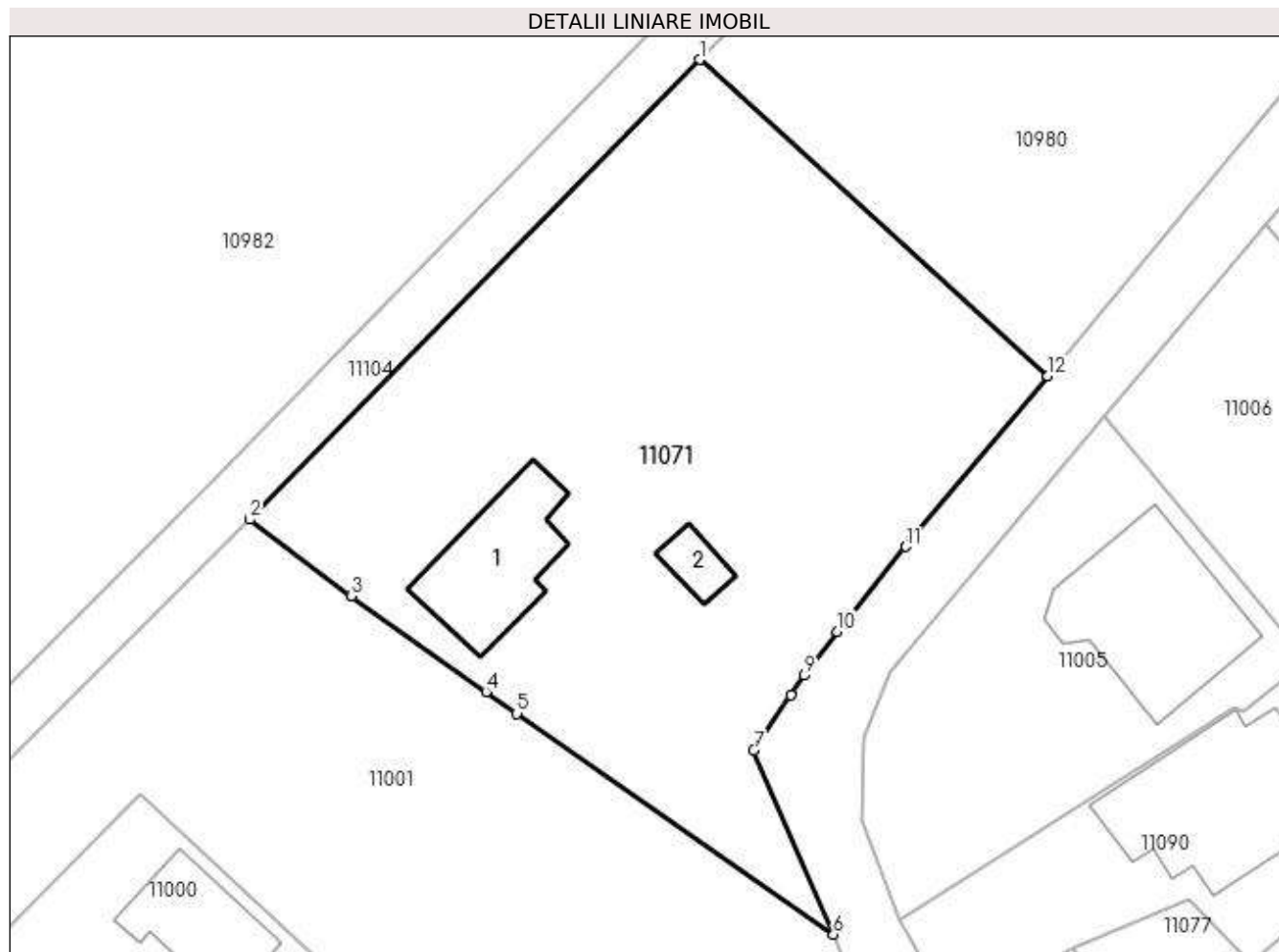
| Inscrieri privind dezmembramintele dreptului de proprietate, drepturi reale de garanție și sarcini | Referințe |
|--|-----------|
| NU SUNT | |

Anexa Nr. 1 La Partea I

Teren

| Nr cadastral | Suprafața (mp)* | Observații / Referințe |
|--------------|-----------------|------------------------|
| 21199 | 1.728 | |

* Suprafața este determinată în planul de proiecție Stereo 70.



Date referitoare la teren

| Crt | Categorie folosință | Intravilan | Suprafața (mp) | Tarla | Parcelă | Nr. topo | Observații / Referințe |
|-----|---------------------|------------|----------------|-------|---------------------------|----------|------------------------|
| 1 | curți constructii | DA | 615 | 16 | 793 | - | |
| 2 | arabil | DA | 1.113 | 16 | CC 793 ; A 790 ; A 2147/1 | - | |

Date referitoare la construcții

| Crt | Număr | Destinație construcție | Supraf. (mp) | Situație juridică | Observații / Referințe |
|------|----------|-------------------------|-----------------------------|-------------------|---|
| A1.1 | 21199-C1 | construcții de locuințe | Din acte: 0 Masurata: 85 | Cu acte | Nr. niveluri:1; S. construita la sol:85 mp; S. construita desfasurata:85 mp; LOCUINTA |
| A1.2 | 21199-C2 | construcții anexa | Din acte: 0 Masurata: 16 | Cu acte | Nr. niveluri:1; S. construita la sol:16 mp; S. construita desfasurata:16 mp; |

Lungime Segmente

1) Valorile lungimilor segmentelor sunt obținute din proiecție în plan.

| Punct început | X / Y | Punct sfârșit | X / Y | Lungime segment (** (m) |
|---------------|---------------------------|---------------|----------------------------|-------------------------|
| 1 | 584.675,073 386.775,63 | 2 | 584.641,805 386.741,639 | 47.562 |

| Punct început | X / Y | Punct sfârşit | X / Y | Lungime segment (** (m) |
|---------------|----------------------------|---------------|----------------------------|-------------------------|
| 2 | 584.641,805 386.741,639 | 3 | 584.649,303 386.735,975 | 9.397 |
| 3 | 584.649,303 386.735,975 | 4 | 584.659,286 386.728,904 | 12.234 |
| 4 | 584.659,286 386.728,904 | 5 | 584.661,567 386.727,288 | 2.795 |
| 5 | 584.661,567 386.727,288 | 6 | 584.684,971 386.710,965 | 28.534 |
| 6 | 584.684,971 386.710,965 | 7 | 584.679,061 386.724,584 | 14.846 |
| 7 | 584.679,061 386.724,584 | 8 | 584.681,85 386.728,64 | 4.922 |
| 8 | 584.681,85 386.728,64 | 9 | 584.682,803 386.730,105 | 1.748 |
| 9 | 584.682,803 386.730,105 | 10 | 584.685,248 386.733,336 | 4.052 |
| 10 | 584.685,248 386.733,336 | 11 | 584.690,324 386.739,628 | 8.084 |
| 11 | 584.690,324 386.739,628 | 12 | 584.700,809 386.752,25 | 16.409 |
| 12 | 584.700,809 386.752,25 | 1 | 584.675,073 386.775,63 | 34.77 |

** Lungimile segmentelor sunt determinate în planul de proiecţie Stereo 70 şi sunt rotunjite la 1 milimetru.

*** Distanţa dintre puncte este formată din segmente cumulate ce sunt mai mici decât valoarea 1 milimetru.

**DATE DESPRE IMOBILUL NR. 11072**

Oficiul de Cadastru și Publicitate Imobiliară PRAHOVA
Biroul de Cadastru și Publicitate Imobiliară Ploiești

A. Partea I. Descrierea imobilului

TEREN Intravilan

Adresa: Loc. Bucov, Str Mihai Eminescu, Jud. Prahova

| Nr. Crt | Nr cadastral Nr. topografic | Suprafața* (mp) | Observații / Referințe |
|---------|-----------------------------|--------------------------------------|---------------------------------------|
| A1 | 25493 | Din acte: 14.425 Masurata: 14.338 | Sector cadastral:49 Teren imprejmuit; |

B. Partea II. Proprietari și acte

| Inscrieri privitoare la dreptul de proprietate și alte drepturi reale | | Referințe |
|--|---|-----------|
| 41557 / 19/04/2019 | | |
| Act Administrativ nr. 1200, din 13/12/2018 emis de PRIMARIA BUCOV (; act administrativ nr 17 din 26.06.1999, emis de CONSILIUL LOCAL BUCOV;act administrativ nr 17884 din 13.12.2018, emis de PRIMARIA BUCOV;act normativ nr Nr. 128 bis (anexa nr. 33) din 18.02.2002, emis de GUVERNUL ROMANIEI;act administrativ nr 19 din 06.03.2015, emis de CONSILIUL LOCAL BUCOV;act normativ nr 1359 din 27.12.2001, emis de GUVERNUL ROMANIEI;act administrativ nr 556 din 28.05.2019, emis de PRIMARIA BUCOV); | | |
| B1 | Intabulare, drept de PROPRIETATE, dobandit prin Lege, cota actuala 1/1, cota initiala 1/1 1) COMUNA BUCOV , CIF:2843531, (domeniu public) | A1 |

C. Partea III. SARCINI .

| Inscrieri privind dezmembramintele dreptului de proprietate, drepturi reale de garanție și sarcini | Referințe |
|--|-----------|
| NU SUNT | |

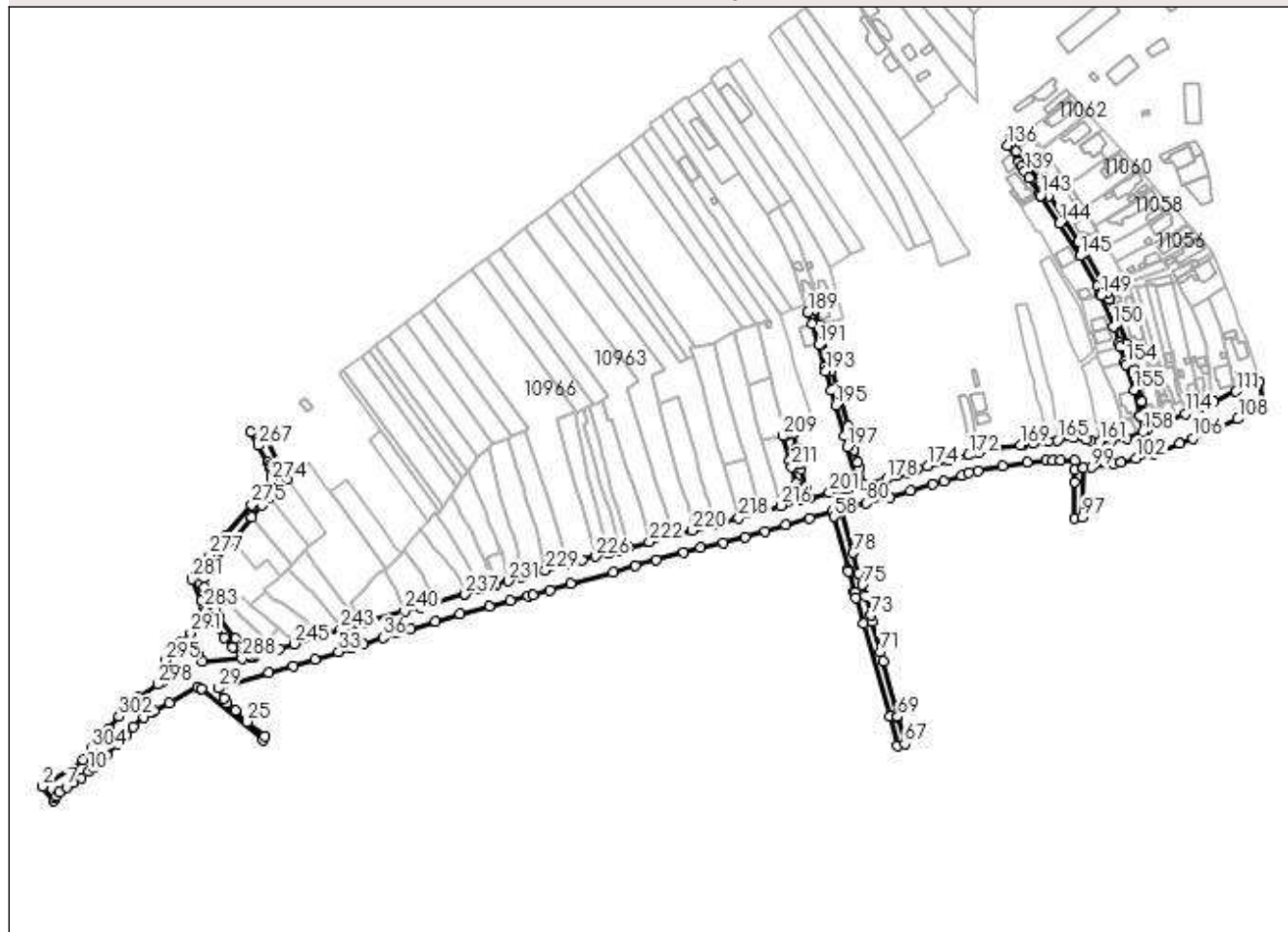
Anexa Nr. 1 La Partea I

Teren

| | | |
|--------------|---|------------------------|
| Nr cadastral | Suprafața (mp)* | Observații / Referințe |
| 25493 | Din acte: 14.425 Masurata: 14.338 | |

* Suprafața este determinată în planul de proiecție Stereo 70.

DETALII LINIARE IMOBIL



Date referitoare la teren

| Crt | Categorie folosință | Intravilan | Suprafața (mp) | Tarla | Parcelă | Nr. topo | Observații / Referințe |
|-----|---------------------|------------|----------------|-------|---------|----------|---------------------------------------|
| 1 | drum | DA | 14.338 | - | Ds801 | - | Teren intravilan, partial imprejmuit. |

Lungime Segmente

1) Valorile lungimilor segmentelor sunt obținute din proiecție în plan.

| Punct început | X / Y | Punct sfârșit | X / Y | Lungime segment | Punct început | X / Y | Punct sfârșit | X / Y | Lungime segment | Punct început | X / Y | Punct sfârșit | X / Y | Lungime segment |
|---------------|----------------------------|---------------|----------------------------|-----------------|---------------|----------------------------|---------------|----------------------------|-----------------|---------------|----------------------------|---------------|----------------------------|-----------------|
| 1 | 584.610,704 386.610,868 | 2 | 584.585,091 386.593,91 | 30.718 | 2 | 584.585,091 386.593,91 | 3 | 584.591,906 386.584,796 | 11.38 | 3 | 584.591,906 386.584,796 | 4 | 584.592,58 386.586,649 | 1.972 |
| 4 | 584.592,58 386.586,649 | 5 | 584.593,851 386.588,067 | 1.904 | 5 | 584.593,851 386.588,067 | 6 | 584.595,876 386.590,053 | 2.836 | 6 | 584.595,876 386.590,053 | 7 | 584.600,153 386.593,462 | 5.469 |
| 7 | 584.600,153 386.593,462 | 8 | 584.604,639 386.596,396 | 5.36 | 8 | 584.604,639 386.596,396 | 9 | 584.609,309 386.599,527 | 5.622 | 9 | 584.609,309 386.599,527 | 10 | 584.614,159 386.603,238 | 6.107 |
| 10 | 584.614,159 386.603,238 | 11 | 584.617,099 386.605,592 | 3.766 | 11 | 584.617,099 386.605,592 | 12 | 584.620,166 386.608,621 | 4.311 | 12 | 584.620,166 386.608,621 | 13 | 584.625,345 386.613,851 | 7.36 |
| 13 | 584.625,345 386.613,851 | 14 | 584.632,156 386.620,581 | 9.575 | 14 | 584.632,156 386.620,581 | 15 | 584.637,922 386.626,242 | 8.08 | 15 | 584.637,922 386.626,242 | 16 | 584.642,482 386.631,382 | 6.871 |

| Punct început | X / Y | Punct sfârșit | X / Y | Lungime segment | Punct început | X / Y | Punct sfârșit | X / Y | Lungime segment | Punct început | X / Y | Punct sfârșit | X / Y | Lungime segment |
|---------------|----------------------------|---------------|----------------------------|-----------------|---------------|----------------------------|---------------|----------------------------|-----------------|---------------|----------------------------|---------------|----------------------------|-----------------|
| 214 | 585.061,363 386.780,218 | 215 | 585.062,909 386.774,223 | 6.191 | 215 | 585.062,909 386.774,223 | 216 | 585.050,369 386.770,847 | 12.986 | 216 | 585.050,369 386.770,847 | 217 | 585.037,401 386.766,93 | 13.547 |
| 217 | 585.037,401 386.766,93 | 218 | 585.023,994 386.762,905 | 13.998 | 218 | 585.023,994 386.762,905 | 219 | 585.008,754 386.758,733 | 15.801 | 219 | 585.008,754 386.758,733 | 220 | 584.994,722 386.755,246 | 14.459 |
| 220 | 584.994,722 386.755,246 | 221 | 584.981,837 386.751,966 | 13.296 | 221 | 584.981,837 386.751,966 | 222 | 584.967,637 386.747,99 | 14.746 | 222 | 584.967,637 386.747,99 | 223 | 584.954,6 386.744,614 | 13.467 |
| 223 | 584.954,6 386.744,614 | 224 | 584.948,658 386.742,742 | 6.23 | 224 | 584.948,658 386.742,742 | 225 | 584.941,835 386.740,85 | 7.08 | 225 | 584.941,835 386.740,85 | 226 | 584.933,78 386.738,748 | 8.325 |
| 226 | 584.933,78 386.738,748 | 227 | 584.925,194 386.736,621 | 8.846 | 227 | 584.925,194 386.736,621 | 228 | 584.916,94 386.734,288 | 8.577 | 228 | 584.916,94 386.734,288 | 229 | 584.902,109 386.730,054 | 15.424 |
| 229 | 584.902,109 386.730,054 | 230 | 584.887,244 386.725,853 | 15.447 | 230 | 584.887,244 386.725,853 | 231 | 584.878,708 386.723,323 | 8.903 | 231 | 584.878,708 386.723,323 | 232 | 584.871,126 386.721,075 | 7.908 |
| 232 | 584.871,126 386.721,075 | 233 | 584.868,642 386.720,447 | 2.562 | 233 | 584.868,642 386.720,447 | 234 | 584.868,692 386.720,249 | 0.204 | 234 | 584.868,692 386.720,249 | 235 | 584.860,697 386.717,98 | 8.311 |
| 235 | 584.860,697 386.717,98 | 236 | 584.851,405 386.715,077 | 9.735 | 236 | 584.851,405 386.715,077 | 237 | 584.851,431 386.714,98 | 0.1 | 237 | 584.851,431 386.714,98 | 238 | 584.831,839 386.709,751 | 20.278 |
| 238 | 584.831,839 386.709,751 | 239 | 584.823,228 386.706,977 | 9.047 | 239 | 584.823,228 386.706,977 | 240 | 584.813,447 386.704,273 | 10.148 | 240 | 584.813,447 386.704,273 | 241 | 584.787,684 386.697,473 | 26.645 |
| 241 | 584.787,684 386.697,473 | 242 | 584.784,025 386.696,425 | 3.806 | 242 | 584.784,025 386.696,425 | 243 | 584.772,899 386.693,148 | 11.599 | 243 | 584.772,899 386.693,148 | 244 | 584.759,66 386.688,998 | 13.874 |
| 244 | 584.759,66 386.688,998 | 245 | 584.743,727 386.683,746 | 16.776 | 245 | 584.743,727 386.683,746 | 246 | 584.734,274 386.680,765 | 9.912 | 246 | 584.734,274 386.680,765 | 247 | 584.730,155 386.679,466 | 4.319 |
| 247 | 584.730,155 386.679,466 | 248 | 584.718,476 386.675,448 | 12.351 | 248 | 584.718,476 386.675,448 | 249 | 584.718,086 386.676,467 | 1.091 | 249 | 584.718,086 386.676,467 | 250 | 584.716,454 386.675,774 | 1.773 |
| 250 | 584.716,454 386.675,774 | 251 | 584.714,645 386.676,938 | 2.151 | 251 | 584.714,645 386.676,938 | 252 | 584.706,615 386.687,175 | 13.011 | 252 | 584.706,615 386.687,175 | 253 | 584.695,82 386.700,937 | 17.491 |
| 253 | 584.695,82 386.700,937 | 254 | 584.693,878 386.705,081 | 4.576 | 254 | 584.693,878 386.705,081 | 255 | 584.689,919 386.712,015 | 7.985 | 255 | 584.689,919 386.712,015 | 256 | 584.687,15 386.719,32 | 7.812 |
| 256 | 584.687,15 386.719,32 | 257 | 584.687,27 386.725,5 | 6.181 | 257 | 584.687,27 386.725,5 | 258 | 584.689,107 386.730,387 | 5.221 | 258 | 584.689,107 386.730,387 | 259 | 584.704,996 386.749,306 | 24.706 |
| 259 | 584.704,996 386.749,306 | 260 | 584.717,015 386.763,389 | 18.515 | 260 | 584.717,015 386.763,389 | 261 | 584.723,242 386.771,028 | 9.855 | 261 | 584.723,242 386.771,028 | 262 | 584.728,231 386.775,929 | 6.994 |
| 262 | 584.728,231 386.775,929 | 263 | 584.731,482 386.779,135 | 4.566 | 263 | 584.731,482 386.779,135 | 264 | 584.739,238 386.787,649 | 11.517 | 264 | 584.739,238 386.787,649 | 265 | 584.723,726 386.817,482 | 33.625 |
| 265 | 584.723,726 386.817,482 | 266 | 584.716,185 386.817,238 | 7.545 | 266 | 584.716,185 386.817,238 | 267 | 584.721,172 386.808,583 | 9.989 | 267 | 584.721,172 386.808,583 | 268 | 584.727,193 386.798,053 | 12.13 |
| 268 | 584.727,193 386.798,053 | 269 | 584.728,032 386.796,419 | 1.837 | 269 | 584.728,032 386.796,419 | 270 | 584.728,81 386.794,54 | 2.034 | 270 | 584.728,81 386.794,54 | 271 | 584.729,54 386.792,34 | 2.318 |
| 271 | 584.729,54 386.792,34 | 272 | 584.729,84 386.790,504 | 1.86 | 272 | 584.729,84 386.790,504 | 273 | 584.729,827 386.788,596 | 1.908 | 273 | 584.729,827 386.788,596 | 274 | 584.729,162 386.786,566 | 2.136 |
| 274 | 584.729,162 386.786,566 | 275 | 584.716,834 386.771,466 | 19.493 | 275 | 584.716,834 386.771,466 | 276 | 584.700,809 386.752,25 | 25.021 | 276 | 584.700,809 386.752,25 | 277 | 584.690,324 386.739,628 | 16.409 |
| 277 | 584.690,324 386.739,628 | 278 | 584.685,248 386.733,336 | 8.084 | 278 | 584.685,248 386.733,336 | 279 | 584.682,803 386.730,105 | 4.052 | 279 | 584.682,803 386.730,105 | 280 | 584.681,85 386.728,64 | 1.748 |
| 280 | 584.681,85 386.728,64 | 281 | 584.679,061 386.724,584 | 4.922 | 281 | 584.679,061 386.724,584 | 282 | 584.684,971 386.710,965 | 14.846 | 282 | 584.684,971 386.710,965 | 283 | 584.686,996 386.706,112 | 5.259 |
| 283 | 584.686,996 386.706,112 | 284 | 584.687,486 386.704,162 | 2.011 | 284 | 584.687,486 386.704,162 | 285 | 584.689,946 386.700,48 | 4.428 | 285 | 584.689,946 386.700,48 | 286 | 584.699,663 386.687,445 | 16.258 |
| 286 | 584.699,663 386.687,445 | 287 | 584.704,641 386.681,443 | 7.798 | 287 | 584.704,641 386.681,443 | 288 | 584.710,789 386.674,438 | 9.32 | 288 | 584.710,789 386.674,438 | 289 | 584.685,997 386.672,617 | 24.859 |
| 289 | 584.685,997 386.672,617 | 290 | 584.683,33 386.677,238 | 5.335 | 290 | 584.683,33 386.677,238 | 291 | 584.678,473 386.690,757 | 14.365 | 291 | 584.678,473 386.690,757 | 292 | 584.673,98 386.684,215 | 7.936 |
| 292 | 584.673,98 386.684,215 | 293 | 584.672,434 386.685,508 | 2.015 | 293 | 584.672,434 386.685,508 | 294 | 584.668,347 386.680,715 | 6.299 | 294 | 584.668,347 386.680,715 | 295 | 584.662,267 386.673,174 | 9.687 |
| 295 | 584.662,267 386.673,174 | 296 | 584.669,997 386.666,093 | 10.483 | 296 | 584.669,997 386.666,093 | 297 | 584.659,999 386.659,606 | 11.918 | 297 | 584.659,999 386.659,606 | 298 | 584.657,746 386.658,133 | 2.692 |
| 298 | 584.657,746 386.658,133 | 299 | 584.645,548 386.650,272 | 14.512 | 299 | 584.645,548 386.650,272 | 300 | 584.640,246 386.646,771 | 6.354 | 300 | 584.640,246 386.646,771 | 301 | 584.638,132 386.644,881 | 2.836 |
| 301 | 584.638,132 386.644,881 | 302 | 584.633,267 386.638,031 | 8.402 | 302 | 584.633,267 386.638,031 | 303 | 584.626,703 386.630,222 | 10.201 | 303 | 584.626,703 386.630,222 | 304 | 584.616,054 386.617,552 | 16.551 |
| 304 | 584.616,054 386.617,552 | 1 | 584.610,704 386.610,868 | 8.561 | | | | | | | | | | |

** Lungimile segmentelor sunt determinate în planul de proiecție Stereo 70 și sunt rotunjite la 1 milimetru.

*** Distanța dintre puncte este formată din segmente cumulate ce sunt mai mici decât valoarea 1 milimetru.

**DATE DESPRE IMOBILUL NR. 11073**

Oficiul de Cadastru și Publicitate Imobiliară PRAHOVA
Biroul de Cadastru și Publicitate Imobiliară Ploiești

A. Partea I. Descrierea imobilului

TEREN Intravilan

Adresa: Loc. Bucov, Jud. Prahova

| Nr. Crt | Nr cadastral Nr. topografic | Suprafața* (mp) | Observații / Referințe |
|---------|-----------------------------|-----------------|---|
| A1 | | 959 | Sector cadastral:49 Teren neimprejmuit; |

B. Partea II. Proprietari și acte

| Inscrieri privitoare la dreptul de proprietate și alte drepturi reale | | Referințe |
|---|--|-----------|
| / | | |
| Act Normativ nr. 7, din 13/03/1996 emis de PARLAMENTUL ROMANIEI (LEGE;); | | |
| B1 | Inscrierea provizorie, drept de PROPRIETATE, dobandit prin Lege, cota actuala 1/1, cota initiala 1/1 1) COMUNA BUCOV, CIF:2843531 | A1 |

C. Partea III. SARCINI .

| Inscrieri privind dezmembramintele dreptului de proprietate, drepturi reale de garanție și sarcini | Referințe |
|--|-----------|
| NU SUNT | |

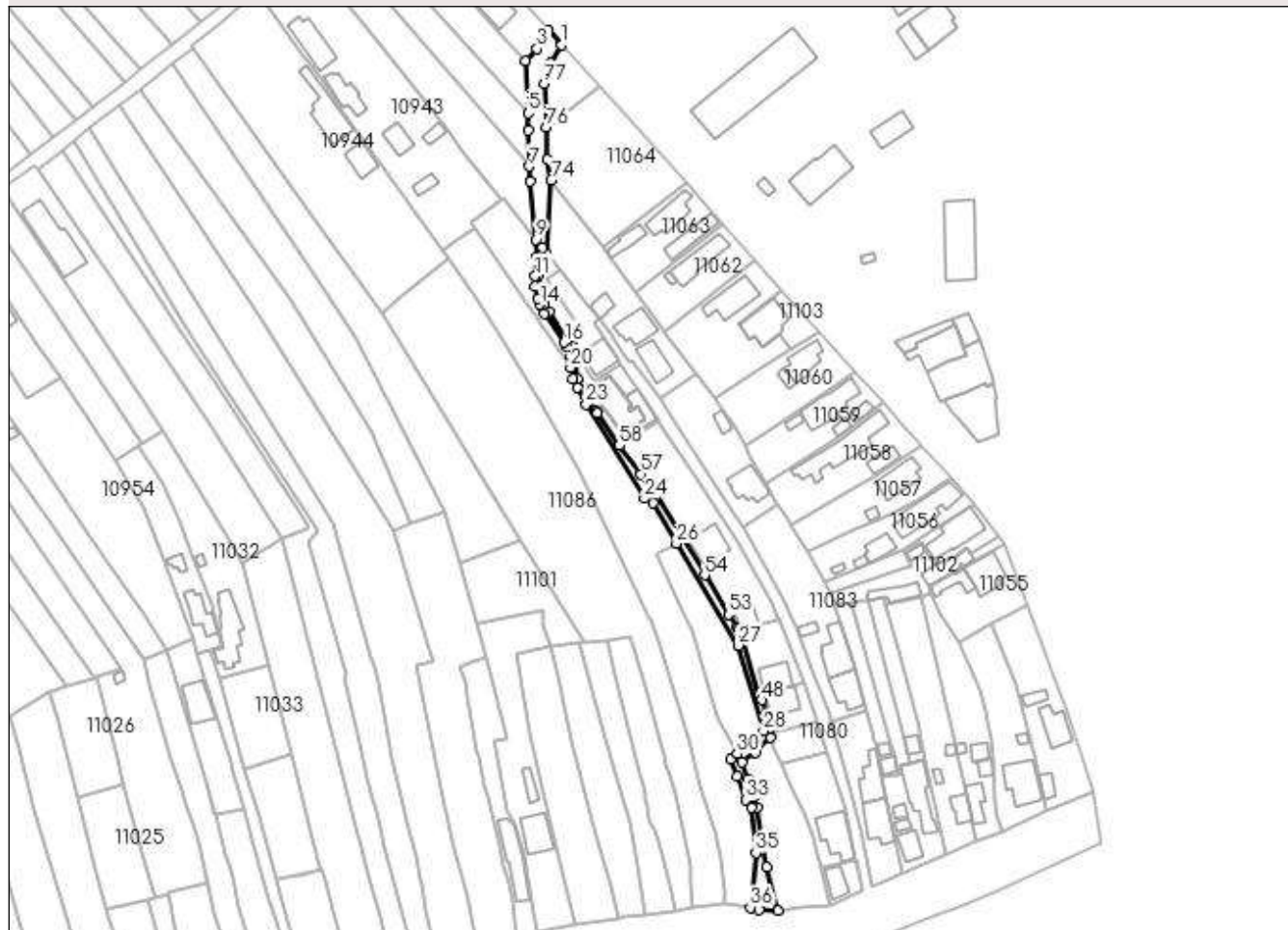
Anexa Nr. 1 La Partea I

Teren

| Nr cadastral | Suprafața (mp)* | Observații / Referințe |
|--------------|-----------------|------------------------|
| | 959 | |

* Suprafața este determinată în planul de proiecție Stereo 70.

DETALII LINIARE IMOBIL



Date referitoare la teren

| Crt | Categorie folosință | Intra vilan | Suprafața (mp) | Tarla | Parcelă | Nr. topo | Observații / Referințe |
|-----|---------------------|-------------|----------------|-------|---------|----------|------------------------|
| 1 | altele | DA | 959 | 15 | 607 | - | |

Lungime Segmente

1) Valorile lungimilor segmentelor sunt obținute din proiecție în plan.

| Punct început | X / Y | Punct sfârșit | X / Y | Lungime segment | Punct început | X / Y | Punct sfârșit | X / Y | Lungime segment | Punct început | X / Y | Punct sfârșit | X / Y | Lungime segment |
|---------------|----------------------------|---------------|----------------------------|-----------------|---------------|----------------------------|---------------|----------------------------|-----------------|---------------|----------------------------|---------------|----------------------------|-----------------|
| 1 | 585.183,273 387.085,94 | 2 | 585.179,034 387.090,658 | 6.343 | 2 | 585.179,034 387.090,658 | 3 | 585.175,408 387.084,794 | 6.895 | 3 | 585.175,408 387.084,794 | 4 | 585.171,727 387.080,912 | 5.35 |
| 4 | 585.171,727 387.080,912 | 5 | 585.172,544 387.064,372 | 16.56 | 5 | 585.172,544 387.064,372 | 6 | 585.172,58 387.058,939 | 5.433 | 6 | 585.172,58 387.058,939 | 7 | 585.173,098 387.047,433 | 11.518 |
| 7 | 585.173,098 387.047,433 | 8 | 585.173,314 387.042,645 | 4.793 | 8 | 585.173,314 387.042,645 | 9 | 585.174,989 387.024,212 | 18.509 | 9 | 585.174,989 387.024,212 | 10 | 585.175,375 387.018,588 | 5.637 |
| 10 | 585.175,375 387.018,588 | 11 | 585.174,854 387.012,563 | 6.047 | 11 | 585.174,854 387.012,563 | 12 | 585.174,752 387.009,35 | 3.215 | 12 | 585.174,752 387.009,35 | 13 | 585.175,673 387.005,52 | 3.939 |
| 13 | 585.175,673 387.005,52 | 14 | 585.176,219 387.003,545 | 2.049 | 14 | 585.176,219 387.003,545 | 15 | 585.177,909 387.000,769 | 3.25 | 15 | 585.177,909 387.000,769 | 16 | 585.183,948 386.991,6 | 10.979 |
| 16 | 585.183,948 386.991,6 | 17 | 585.184,944 386.990,248 | 1.679 | 17 | 585.184,944 386.990,248 | 18 | 585.186,197 386.987,185 | 3.309 | 18 | 585.186,197 386.987,185 | 19 | 585.186,397 386.985,733 | 1.466 |

| Punct început | X / Y | Punct sfârșit | X / Y | Lungime segment | Punct început | X / Y | Punct sfârșit | X / Y | Lungime segment | Punct început | X / Y | Punct sfârșit | X / Y | Lungime segment |
|---------------|----------------------------|---------------|----------------------------|-----------------|---------------|----------------------------|---------------|----------------------------|-----------------|---------------|----------------------------|---------------|----------------------------|-----------------|
| 19 | 585.186,397 386.985,733 | 20 | 585.186,089 386.983,52 | 2.234 | 20 | 585.186,089 386.983,52 | 21 | 585.186,807 386.979,898 | 3.692 | 21 | 585.186,807 386.979,898 | 22 | 585.188,143 386.977,184 | 3.025 |
| 22 | 585.188,143 386.977,184 | 23 | 585.190,967 386.971,923 | 5.971 | 23 | 585.190,967 386.971,923 | 24 | 585.209,481 386.942,049 | 35.146 | 24 | 585.209,481 386.942,049 | 25 | 585.212,229 386.940,675 | 3.072 |
| 25 | 585.212,229 386.940,675 | 26 | 585.219,728 386.927,707 | 14.98 | 26 | 585.219,728 386.927,707 | 27 | 585.239,19 386.895,366 | 37.745 | 27 | 585.239,19 386.895,366 | 28 | 585.247,355 386.868,268 | 28.301 |
| 28 | 585.247,355 386.868,268 | 29 | 585.242,889 386.863,676 | 6.406 | 29 | 585.242,889 386.863,676 | 30 | 585.238,908 386.860,947 | 4.827 | 30 | 585.238,908 386.860,947 | 31 | 585.236,879 386.859,379 | 2.564 |
| 31 | 585.236,879 386.859,379 | 32 | 585.238,904 386.853,911 | 5.831 | 32 | 585.238,904 386.853,911 | 33 | 585.241,694 386.846,373 | 8.038 | 33 | 585.241,694 386.846,373 | 34 | 585.243,411 386.843,818 | 3.078 |
| 34 | 585.243,411 386.843,818 | 35 | 585.244,951 386.829,598 | 14.303 | 35 | 585.244,951 386.829,598 | 36 | 585.243,104 386.812,233 | 17.463 | 36 | 585.243,104 386.812,233 | 37 | 585.245,826 386.811,645 | 2.785 |
| 37 | 585.245,826 386.811,645 | 38 | 585.251,983 386.811,305 | 6.166 | 38 | 585.251,983 386.811,305 | 39 | 585.248,432 386.825,15 | 14.293 | 39 | 585.248,432 386.825,15 | 40 | 585.245,332 386.844,055 | 19.157 |
| 40 | 585.245,332 386.844,055 | 41 | 585.244,151 386.847,385 | 3.533 | 41 | 585.244,151 386.847,385 | 42 | 585.242,355 386.853,028 | 5.922 | 42 | 585.242,355 386.853,028 | 43 | 585.240,473 386.858,269 | 5.569 |
| 43 | 585.240,473 386.858,269 | 44 | 585.244,851 386.861,39 | 5.377 | 44 | 585.244,851 386.861,39 | 45 | 585.249,506 386.866,177 | 6.677 | 45 | 585.249,506 386.866,177 | 46 | 585.249,286 386.867,297 | 1.141 |
| 46 | 585.249,286 386.867,297 | 47 | 585.248,048 386.873,291 | 6.121 | 47 | 585.248,048 386.873,291 | 48 | 585.246,827 386.878,043 | 4.906 | 48 | 585.246,827 386.878,043 | 49 | 585.245,844 386.879,73 | 1.953 |
| 49 | 585.245,844 386.879,73 | 50 | 585.245,41 386.879,61 | 0.45 | 50 | 585.245,41 386.879,61 | 51 | 585.239,71 386.900,45 | 21.605 | 51 | 585.239,71 386.900,45 | 52 | 585.239,024 386.900,857 | 0.798 |
| 52 | 585.239,024 386.900,857 | 53 | 585.236,257 386.905,186 | 5.138 | 53 | 585.236,257 386.905,186 | 54 | 585.228,675 386.917,742 | 14.668 | 54 | 585.228,675 386.917,742 | 55 | 585.213,407 386.943,139 | 29.633 |
| 55 | 585.213,407 386.943,139 | 56 | 585.211,55 386.944,095 | 2.089 | 56 | 585.211,55 386.944,095 | 57 | 585.208,321 386.949,779 | 6.537 | 57 | 585.208,321 386.949,779 | 58 | 585.201,6 386.958,88 | 11.314 |
| 58 | 585.201,6 386.958,88 | 59 | 585.194,662 386.969,144 | 12.389 | 59 | 585.194,662 386.969,144 | 60 | 585.194,33 386.969,635 | 0.593 | 60 | 585.194,33 386.969,635 | 61 | 585.190,978 386.974,55 | 5.949 |
| 61 | 585.190,978 386.974,55 | 62 | 585.188,18 386.979,84 | 5.984 | 62 | 585.188,18 386.979,84 | 63 | 585.187,81 386.986,055 | 6.226 | 63 | 585.187,81 386.986,055 | 64 | 585.187,532 386.987,668 | 1.637 |
| 64 | 585.187,532 386.987,668 | 65 | 585.186,601 386.990,363 | 2.851 | 65 | 585.186,601 386.990,363 | 66 | 585.185,428 386.992,146 | 2.134 | 66 | 585.185,428 386.992,146 | 67 | 585.179,136 387.001,33 | 11.133 |
| 67 | 585.179,136 387.001,33 | 68 | 585.177,634 387.003,673 | 2.783 | 68 | 585.177,634 387.003,673 | 69 | 585.176,727 387.005,564 | 2.097 | 69 | 585.176,727 387.005,564 | 70 | 585.175,954 387.009,663 | 4.171 |
| 70 | 585.175,954 387.009,663 | 71 | 585.176,056 387.012,876 | 3.215 | 71 | 585.176,056 387.012,876 | 72 | 585.177,072 387.021,55 | 8.733 | 72 | 585.177,072 387.021,55 | 73 | 585.178,447 387.019,793 | 2.231 |
| 73 | 585.178,447 387.019,793 | 74 | 585.179,906 387.043,008 | 23.261 | 74 | 585.179,906 387.043,008 | 75 | 585.178,831 387.049,496 | 6.576 | 75 | 585.178,831 387.049,496 | 76 | 585.178,338 387.059,881 | 10.397 |
| 76 | 585.178,338 387.059,881 | 77 | 585.177,685 387.073,647 | 13.781 | 77 | 585.177,685 387.073,647 | 78 | 585.179,773 387.080,191 | 6.869 | 78 | 585.179,773 387.080,191 | 1 | 585.183,273 387.085,94 | 6.731 |

** Lungimile segmentelor sunt determinate în planul de proiecție Stereo 70 și sunt rotunjite la 1 milimetru.

*** Distanța dintre puncte este formată din segmente cumulate ce sunt mai mici decât valoarea 1 milimetru.

**DATE DESPRE IMOBILUL NR. 11074**

Oficiul de Cadastru și Publicitate Imobiliară PRAHOVA
Biroul de Cadastru și Publicitate Imobiliară Ploiești

A. Partea I. Descrierea imobilului

TEREN Intravilan

Adresa: Loc. Bucov, Jud. Prahova

| Nr. Crt | Nr cadastral Nr. topografic | Suprafața* (mp) | Observații / Referințe |
|---------|-----------------------------|-----------------|---|
| A1 | | 604 | Sector cadastral:49 Teren neimprejmuit; |

B. Partea II. Proprietari și acte

| Inscrieri privitoare la dreptul de proprietate și alte drepturi reale | | Referințe |
|---|--|-----------|
| / | | |
| Act Normativ nr. 7, din 13/03/1996 emis de PARLAMENTUL ROMANIEI (LEGE;); | | |
| B1 | Inscrierea provizorie, drept de PROPRIETATE, dobandit prin Lege, cota actuala 1/1, cota initiala 1/1 1) COMUNA BUCOV, CIF:2843531 | A1 |

C. Partea III. SARCINI .

| Inscrieri privind dezmembramintele dreptului de proprietate, drepturi reale de garanție și sarcini | Referințe |
|--|-----------|
| NU SUNT | |

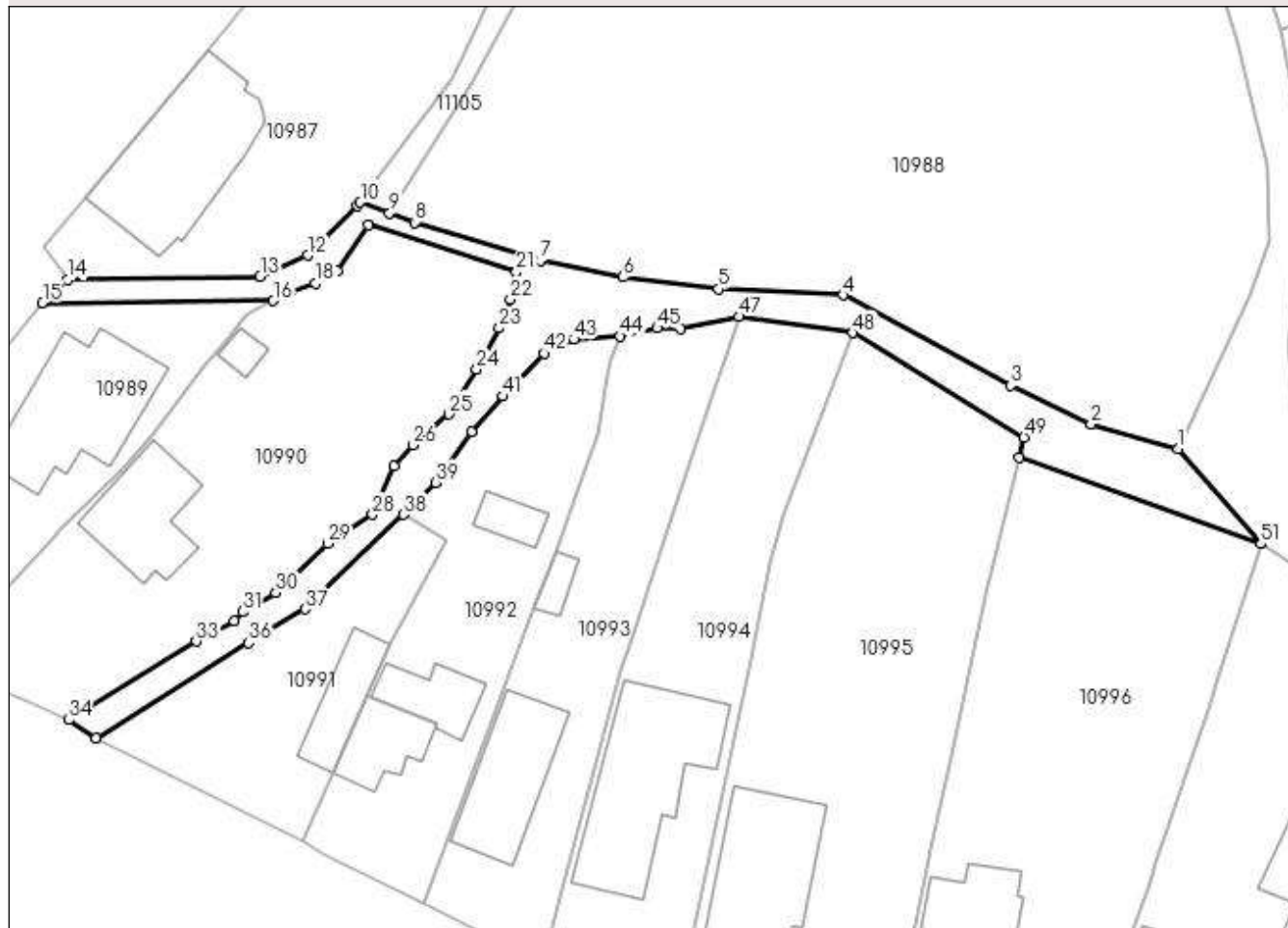
Anexa Nr. 1 La Partea I

Teren

| | | |
|--------------|-----------------|------------------------|
| Nr cadastral | Suprafața (mp)* | Observații / Referințe |
| | 604 | |

* Suprafața este determinată în planul de proiecție Stereo 70.

DETALII LINIARE IMOBIL



Date referitoare la teren

| Crt | Categorie folosință | Intravilan | Suprafața (mp) | Tarla | Parcelă | Nr. topo | Observații / Referințe |
|-----|---------------------|------------|----------------|-------|---------|----------|------------------------|
| 1 | alte | DA | 604 | 24 | - | - | |

Lungime Segmente

1) Valorile lungimilor segmentelor sunt obținute din proiecție în plan.

| Punct început | X / Y | Punct sfârșit | X / Y | Lungime segment | Punct început | X / Y | Punct sfârșit | X / Y | Lungime segment | Punct început | X / Y | Punct sfârșit | X / Y | Lungime segment |
|---------------|----------------------------|---------------|----------------------------|-----------------|---------------|----------------------------|---------------|----------------------------|-----------------|---------------|----------------------------|---------------|----------------------------|-----------------|
| 1 | 584.586,832 386.672,24 | 2 | 584.578,555 386.674,576 | 8.6 | 2 | 584.578,555 386.674,576 | 3 | 584.570,905 386.678,307 | 8.511 | 3 | 584.570,905 386.678,307 | 4 | 584.554,928 386.686,92 | 18.15 1 |
| 4 | 584.554,928 386.686,92 | 5 | 584.542,986 386.687,503 | 11.95 6 | 5 | 584.542,986 386.687,503 | 6 | 584.533,882 386.688,628 | 9.173 | 6 | 584.533,882 386.688,628 | 7 | 584.526,002 386.690,182 | 8.032 |
| 7 | 584.526,002 386.690,182 | 8 | 584.514,08 386.693,844 | 12.47 2 | 8 | 584.514,08 386.693,844 | 9 | 584.511,63 386.694,734 | 2.607 | 9 | 584.511,63 386.694,734 | 10 | 584.508,834 386.695,75 | 2.975 |
| 10 | 584.508,834 386.695,75 | 11 | 584.508,576 386.695,399 | 0.436 | 11 | 584.508,576 386.695,399 | 12 | 584.503,812 386.690,705 | 6.688 | 12 | 584.503,812 386.690,705 | 13 | 584.499,27 386.688,697 | 4.966 |
| 13 | 584.499,27 386.688,697 | 14 | 584.480,889 386.688,38 | 18.38 4 | 14 | 584.480,889 386.688,38 | 15 | 584.478,52 386.686,18 | 3.233 | 15 | 584.478,52 386.686,18 | 16 | 584.500,552 386.686,39 | 22.03 3 |
| 16 | 584.500,552 386.686,39 | 17 | 584.502,177 386.687,232 | 1.83 | 17 | 584.502,177 386.687,232 | 18 | 584.504,535 386.688,027 | 2.488 | 18 | 584.504,535 386.688,027 | 19 | 584.506,639 386.689,165 | 2.392 |

| Punct început | X / Y | Punct sfârșit | X / Y | Lungime segment | Punct început | X / Y | Punct sfârșit | X / Y | Lungime segment | Punct început | X / Y | Punct sfârșit | X / Y | Lungime segment |
|---------------|----------------------------|---------------|----------------------------|-----------------|---------------|----------------------------|---------------|----------------------------|-----------------|---------------|----------------------------|---------------|----------------------------|-----------------|
| 19 | 584.506,639 386.689,165 | 20 | 584.509,6 386.693,593 | 5.327 | 20 | 584.509,6 386.693,593 | 21 | 584.523,742 386.689,15 | 14.824 | 21 | 584.523,742 386.689,15 | 22 | 584.523,158 386.686,537 | 2.677 |
| 22 | 584.523,158 386.686,537 | 23 | 584.522,098 386.683,758 | 2.974 | 23 | 584.522,098 386.683,758 | 24 | 584.519,935 386.679,838 | 4.477 | 24 | 584.519,935 386.679,838 | 25 | 584.517,315 386.675,535 | 5.038 |
| 25 | 584.517,315 386.675,535 | 26 | 584.513,843 386.672,593 | 4.551 | 26 | 584.513,843 386.672,593 | 27 | 584.512,097 386.670,611 | 2.641 | 27 | 584.512,097 386.670,611 | 28 | 584.510,021 386.665,969 | 5.085 |
| 28 | 584.510,021 386.665,969 | 29 | 584.505,717 386.663,224 | 5.105 | 29 | 584.505,717 386.663,224 | 30 | 584.500,781 386.658,498 | 6.834 | 30 | 584.500,781 386.658,498 | 31 | 584.497,577 386.656,685 | 3.681 |
| 31 | 584.497,577 386.656,685 | 32 | 584.496,823 386.655,857 | 1.12 | 32 | 584.496,823 386.655,857 | 33 | 584.493,179 386.653,896 | 4.138 | 33 | 584.493,179 386.653,896 | 34 | 584.480,991 386.646,386 | 14.316 |
| 34 | 584.480,991 386.646,386 | 35 | 584.483,647 386.644,665 | 3.165 | 35 | 584.483,647 386.644,665 | 36 | 584.498,208 386.653,728 | 17.151 | 36 | 584.498,208 386.653,728 | 37 | 584.503,564 386.656,967 | 6.259 |
| 37 | 584.503,564 386.656,967 | 38 | 584.512,934 386.665,982 | 13.003 | 38 | 584.512,934 386.665,982 | 39 | 584.516,035 386.669,018 | 4.34 | 39 | 584.516,035 386.669,018 | 40 | 584.519,436 386.673,859 | 5.916 |
| 40 | 584.519,436 386.673,859 | 41 | 584.522,47 386.677,269 | 4.564 | 41 | 584.522,47 386.677,269 | 42 | 584.526,41 386.681,347 | 5.67 | 42 | 584.526,41 386.681,347 | 43 | 584.529,217 386.682,682 | 3.108 |
| 43 | 584.529,217 386.682,682 | 44 | 584.533,646 386.682,999 | 4.44 | 44 | 584.533,646 386.682,999 | 45 | 584.537,18 386.683,76 | 3.615 | 45 | 584.537,18 386.683,76 | 46 | 584.539,406 386.683,688 | 2.227 |
| 46 | 584.539,406 386.683,688 | 47 | 584.544,96 386.684,872 | 5.679 | 47 | 584.544,96 386.684,872 | 48 | 584.555,843 386.683,301 | 10.996 | 48 | 584.555,843 386.683,301 | 49 | 584.572,168 386.673,35 | 19.119 |
| 49 | 584.572,168 386.673,35 | 50 | 584.571,683 386.671,385 | 2.024 | 50 | 584.571,683 386.671,385 | 51 | 584.594,769 386.663,196 | 24.495 | 51 | 584.594,769 386.663,196 | 1 | 584.586,832 386.672,24 | 12.033 |

** Lungimile segmentelor sunt determinate în planul de proiecție Stereo 70 și sunt rotunjite la 1 milimetru.

*** Distanța dintre puncte este formată din segmente cumulate ce sunt mai mici decât valoarea 1 milimetru.

**DATE DESPRE IMOBILUL NR. 11075**

Oficiul de Cadastru și Publicitate Imobiliară PRAHOVA
Biroul de Cadastru și Publicitate Imobiliară Ploiești

A. Partea I. Descrierea imobilului

TEREN Intravilan

Adresa: Loc. Bucov, Jud. Prahova

| Nr. Crt | Nr cadastral Nr. topografic | Suprafața* (mp) | Observații / Referințe |
|---------|-----------------------------|--------------------------------|---------------------------------------|
| A1 | 22716 | Din acte: 586 Masurata: 771 | Sector cadastral:49 Teren imprejmuit; |

Construcții

| Crt | Nr cadastral Nr. topografic | Adresa | Observații / Referințe |
|------|-----------------------------|--------------------------|--|
| A1.1 | 22716-C1 | Loc. Bucov, Jud. Prahova | Nr. niveluri:1; S. construita la sol:31 mp; S. construita desfasurata:33 mp; |

B. Partea II. Proprietari și acte

| Inscrieri privitoare la dreptul de proprietate și alte drepturi reale | | Referințe |
|--|---|-----------|
| 29664 / 28/05/2012 | | |
| Act Notarial nr. 2020, din 25/05/2012 emis de NP TUDOSE MARIA; | | |
| B1 | Se infiinteaza cartea funciara 22716 a imobilului cu numarul cadastral 22716/Bucov, rezultat din dezmembrarea imobilului cu numarul cadastral 11095 (identificator electronic 21378) in scris in cartea funciara 4415 (identificator electronic 21378); | A1 |
| 62963 / 19/10/2012 | | |
| Act Administrativ nr. 60578, din 11/10/2012 emis de OCPI PH; | | |
| B4 | se noteaza repositionarea imobilului conform documentatiei tehnice avizate | A1 |
| 33864 / 01/04/2019 | | |
| Act Notarial nr. 1536, din 01/04/2019 emis de NP Tudose George Radu; | | |
| B5 | Intabulare, drept de PROPRIETATEcumparare ca bun comun, dobandit prin Conventie, cota actuala 1/1, cota initiala 1/1 1) MĂRUNȚELU MARIAN 2) MĂRUNȚELU SILVIA-GEORGIANA | A1 |
| / | | |
| Act Administrativ nr. 12387, din 19/05/2023 emis de PRIMARIA COMUNEI BUCOV (ADEVERINTA;); | | |
| B6 | Intabulare, drept de PROPRIETATE, dobandit prin Construire, cota actuala 1/1, cota initiala 1/1 1) MĂRUNȚELU MARIAN 2) MĂRUNȚELU SILVIA-GEORGIANA | A1.1 |

C. Partea III. SARCINI

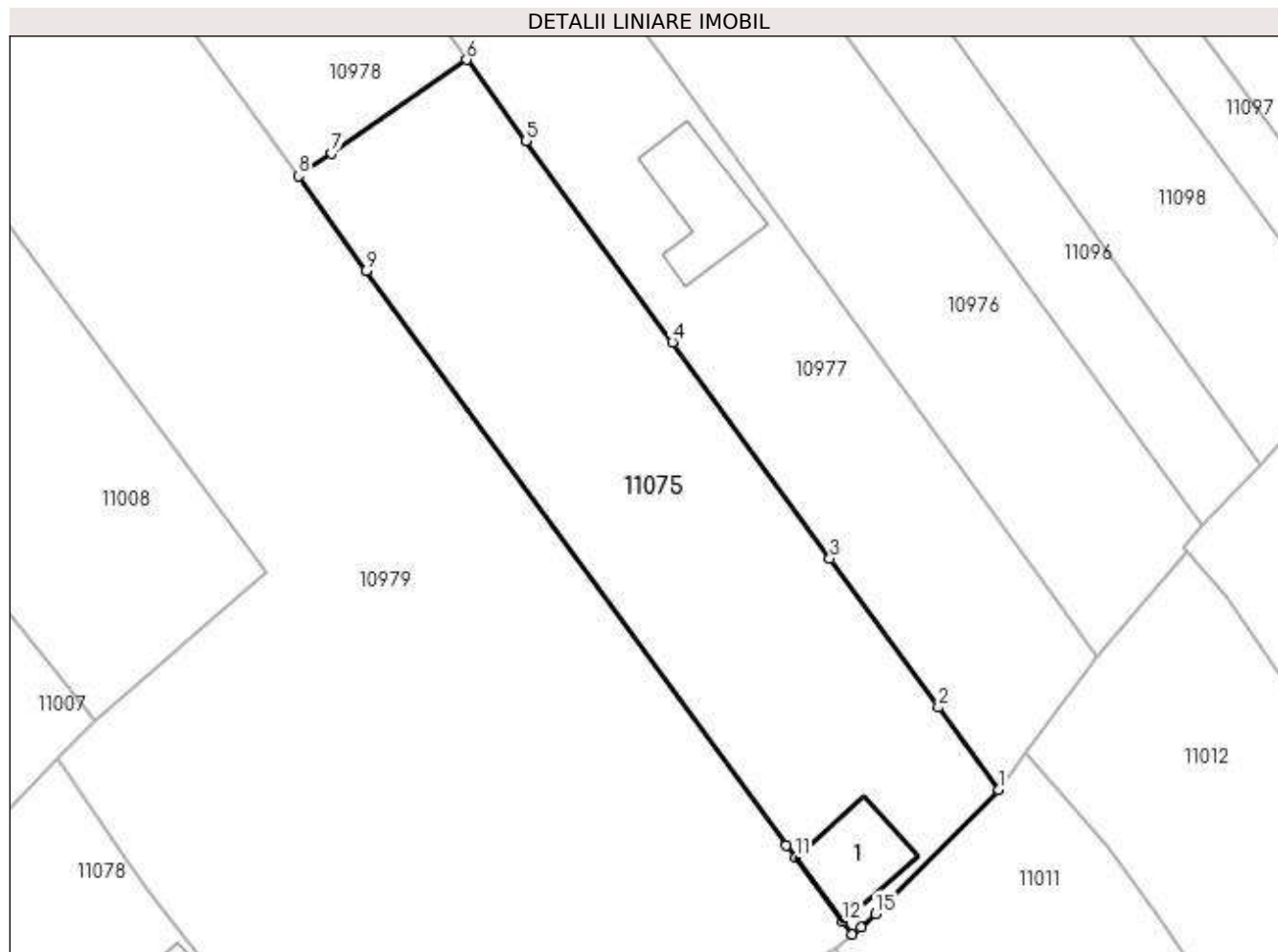
| Inscrieri privind dezmembramintele dreptului de proprietate, drepturi reale de garanție și sarcini | | Referințe |
|--|--|-----------|
| 33864 / 01/04/2019 | | |
| Act Notarial nr. 1536, din 01/04/2019 emis de NP Tudose George Radu; | | |
| C1 | Intabulare, drept de IPOTECA LEGALA, Valoare:0 (reprezentand contravaloarea intretinerii) 1) MARUNȚELU CONSTANTIN 2) MARUNȚELU ELENA | A1 |
| C2 | Intabulare, drept de UZUFRICTviager 1) MARUNȚELU CONSTANTIN 2) MARUNȚELU ELENA | A1 |

Anexa Nr. 1 La Partea I

Teren

| Nr cadastral | Suprafața (mp)* | Observații / Referințe |
|--------------|--------------------------------|------------------------|
| 22716 | Din acte: 586 Masurata: 771 | |

* Suprafața este determinată în planul de proiecție Stereo 70.



Date referitoare la teren

| Crt | Categorie folosință | Intra vilan | Suprafața (mp) | Tarla | Parcelă | Nr. topo | Observații / Referințe |
|-----|---------------------|-------------|----------------|-------|---------|----------|------------------------|
| 1 | curți constructii | DA | 89 | 16 | 1/2 | - | |
| 2 | vie | DA | 418 | 16 | 1/2 | - | |
| 3 | arabil | DA | 264 | 16 | 1/2 | - | |

Date referitoare la construcții

| Crt | Număr | Destinație construcție | Supraf. (mp) | Situație juridică | Observații / Referințe |
|------|----------|------------------------|-----------------------------|-------------------|--|
| A1.1 | 22716-C1 | construcții anexa | Din acte: 0 Masurata: 31 | Cu acte | Nr. niveluri:1; S. construita la sol:31 mp; S. construita desfasurata:33 mp; |

Lungime Segmente

1) Valorile lungimilor segmentelor sunt obținute din proiecție în plan.

| Punct început | X / Y | Punct sfârșit | X / Y | Lungime segment (** (m) |
|---------------|----------------------------|---------------|----------------------------|-------------------------|
| 1 | 584.810,975 386.740,274 | 2 | 584.807,137 386.745,544 | 6.519 |
| 2 | 584.807,137 386.745,544 | 3 | 584.800,196 386.755,076 | 11.791 |

| Punct început | X / Y | Punct sfârşit | X / Y | Lungime segment (** (m) |
|---------------|----------------------------|---------------|----------------------------|-------------------------|
| 3 | 584.800,196 386.755,076 | 4 | 584.790,135 386.768,892 | 17.091 |
| 4 | 584.790,135 386.768,892 | 5 | 584.780,768 386.781,754 | 15.911 |
| 5 | 584.780,768 386.781,754 | 6 | 584.776,992 386.786,934 | 6.41 |
| 6 | 584.776,992 386.786,934 | 7 | 584.768,353 386.780,957 | 10.505 |
| 7 | 584.768,353 386.780,957 | 8 | 584.766,249 386.779,501 | 2.559 |
| 8 | 584.766,249 386.779,501 | 9 | 584.770,578 386.773,463 | 7.43 |
| 9 | 584.770,578 386.773,463 | 10 | 584.797,403 386.736,742 | 45.475 |
| 10 | 584.797,403 386.736,742 | 11 | 584.797,981 386.735,963 | 0.97 |
| 11 | 584.797,981 386.735,963 | 12 | 584.801,009 386.731,882 | 5.082 |
| 12 | 584.801,009 386.731,882 | 13 | 584.801,626 386.731,051 | 1.035 |
| 13 | 584.801,626 386.731,051 | 14 | 584.802,188 386.731,481 | 0.708 |
| 14 | 584.802,188 386.731,481 | 15 | 584.803,12 386.732,369 | 1.287 |
| 15 | 584.803,12 386.732,369 | 1 | 584.810,975 386.740,274 | 11.144 |

** Lungimile segmentelor sunt determinate în planul de proiecţie Stereo 70 şi sunt rotunjite la 1 milimetru.

*** Distanţa dintre puncte este formată din segmente cumulate ce sunt mai mici decât valoarea 1 milimetru.

**DATE DESPRE IMOBILUL NR. 11076**

Oficiul de Cadastru și Publicitate Imobiliară PRAHOVA
Biroul de Cadastru și Publicitate Imobiliară Ploiești

A. Partea I. Descrierea imobilului

TEREN Intravilan

Adresa: Loc. Bucov, Str Mihai Eminescu, Nr. 26, Jud. Prahova

| Nr. Crt | Nr cadastral Nr. topografic | Suprafața* (mp) | Observații / Referințe |
|---------|-----------------------------|--------------------------------|---------------------------------------|
| A1 | | Din acte: 264 Masurata: 267 | Sector cadastral:49 Teren imprejmuit; |

Construcții

| Crt | Nr cadastral Nr. topografic | Adresa | Observații / Referințe |
|------|-----------------------------|--|--|
| A1.1 | -C1 | Loc. Bucov, Str Mihai Eminescu, Nr. 26, Jud. Prahova | Nr. niveluri:1; S. construita la sol:70 mp; S. construita desfasurata:70 mp; |

B. Partea II. Proprietari și acte

| Inscrieri privitoare la dreptul de proprietate și alte drepturi reale | | Referințe |
|--|---|-----------|
| / | | |
| Act Notarial nr. 7541, din 20/04/1993 emis de NOTARIAT DE STAT JUDETEAN PRAHOVA (CONTRACT DE VANZARE-CUMPARARE;); | | |
| B1 | Intabulare, drept de PROPRIETATE, dobandit prin Conventie, cota actuala 1/1, cota initiala 1/1 1) STANESCU NICOLAE 2) VISAN TUDORA | A1 |
| Act Administrativ nr. 40, din 27/05/1994 emis de CONSILIUL LOCAL AL COMUNEI BUCOV, JUDET PRAHOVA (AUTORIZATIE DE CONSTRUCTIE;); | | |
| B2 | Intabulare, drept de PROPRIETATE, dobandit prin Construire, cota actuala 1/1, cota initiala 1/1 1) STANESCU NICOLAE 2) VISAN TUDORA | A1.1 |

C. Partea III. SARCINI .

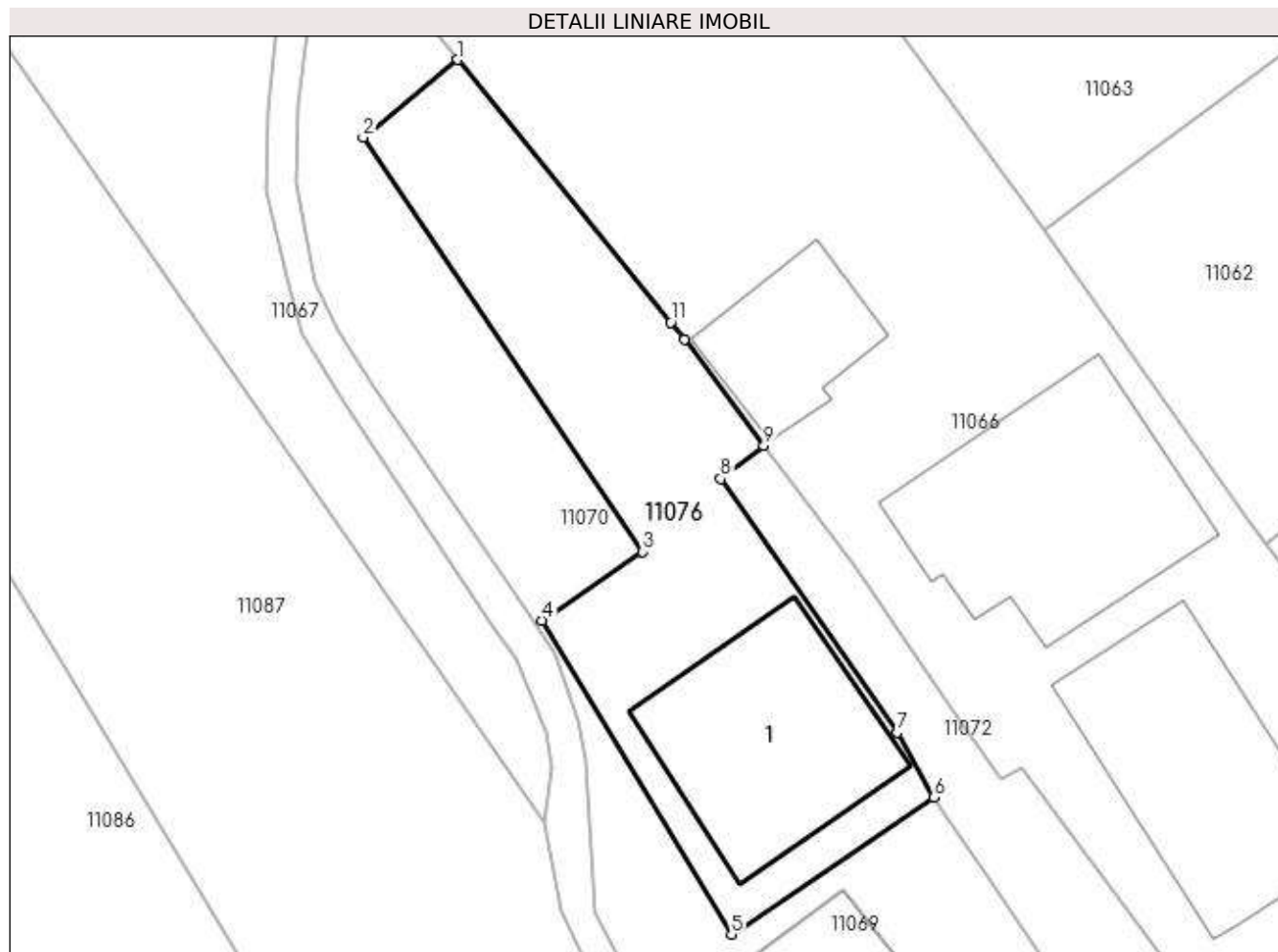
| Inscrieri privind dezmembramintele dreptului de proprietate, drepturi reale de garanție și sarcini | Referințe |
|--|-----------|
| NU SUNT | |

Anexa Nr. 1 La Partea I

Teren

| Nr cadastral | Suprafața (mp)* | Observații / Referințe |
|--------------|--------------------------------|------------------------|
| | Din acte: 264 Masurata: 267 | |

* Suprafața este determinată în planul de proiecție Stereo 70.



Date referitoare la teren

| Crt | Categorie folosință | Intra vilan | Suprafața (mp) | Tarla | Parcelă | Nr. topo | Observații / Referințe |
|-----|---------------------|-------------|----------------|-------|---------|----------|------------------------|
| 1 | curți constructii | DA | 267 | 15 | 668 | - | |

Date referitoare la construcții

| Crt | Număr | Destinație construcție | Supraf. (mp) | Situație juridică | Observații / Referințe |
|------|-------|-------------------------|-----------------------------|-------------------|--|
| A1.1 | -C1 | construcții de locuințe | Din acte: 0 Masurata: 70 | Cu acte | Nr. niveluri:1; S. construita la sol:70 mp; S. construita desfasurata:70 mp; |

Lungime Segmente

1) Valorile lungimilor segmentelor sunt obținute din proiecție în plan.

| Punct început | X / Y | Punct sfârșit | X / Y | Lungime segment (** (m) |
|---------------|----------------------------|---------------|----------------------------|-------------------------|
| 1 | 585.182,57 387.014,713 | 2 | 585.178,707 387.011,538 | 5.0 |
| 2 | 585.178,707 387.011,538 | 3 | 585.190,138 386.994,592 | 20.441 |
| 3 | 585.190,138 386.994,592 | 4 | 585.186,004 386.991,779 | 5.0 |

| Punct început | X / Y | Punct sfârșit | X / Y | Lungime segment (** (m) |
|---------------|----------------------------|---------------|----------------------------|-------------------------|
| 4 | 585.186,004 386.991,779 | 5 | 585.193,773 386.978,948 | 15.0 |
| 5 | 585.193,773 386.978,948 | 6 | 585.202,062 386.984,542 | 10.0 |
| 6 | 585.202,062 386.984,542 | 7 | 585.200,559 386.987,215 | 3.067 |
| 7 | 585.200,559 386.987,215 | 8 | 585.193,331 386.997,579 | 12.636 |
| 8 | 585.193,331 386.997,579 | 9 | 585.195,1 386.998,922 | 2.221 |
| 9 | 585.195,1 386.998,922 | 10 | 585.191,847 387.003,283 | 5.441 |
| 10 | 585.191,847 387.003,283 | 11 | 585.191,289 387.003,971 | 0.886 |
| 11 | 585.191,289 387.003,971 | 1 | 585.182,57 387.014,713 | 13.835 |

** Lungimile segmentelor sunt determinate în planul de proiecție Stereo 70 și sunt rotunjite la 1 milimetru.

*** Distanța dintre puncte este formată din segmente cumulate ce sunt mai mici decât valoarea 1 milimetru.

**DATE DESPRE IMOBILUL NR. 11077**

Oficiul de Cadastru și Publicitate Imobiliară PRAHOVA
Biroul de Cadastru și Publicitate Imobiliară Ploiești

A. Partea I. Descrierea imobilului

TEREN Intravilan

Nr. cadastral vechi:698

Adresa: Loc. Bucov, Nr. 152, Jud. Prahova

| Nr. Crt | Nr cadastral Nr. topografic | Suprafața* (mp) | Observații / Referințe |
|---------|-----------------------------|--------------------------------|---|
| A1 | | Din acte: 400 Masurata: 328 | Sector cadastral:49 Teren imprejmuit; Restul de suprafata se regaseste la ID-ul 7739 |

Construcții

| Crt | Nr cadastral Nr. topografic | Adresa | Observații / Referințe |
|------|-----------------------------|-----------------------------------|--|
| A1.1 | -C1 | Loc. Bucov, Nr. 152, Jud. Prahova | Nr. niveluri:1; S. construita la sol:72 mp; S. construita desfasurata:91 mp; |
| A1.2 | -C2 | Loc. Bucov, Nr. 152, Jud. Prahova | Nr. niveluri:1; S. construita la sol:18 mp; S. construita desfasurata:18 mp; |

B. Partea II. Proprietari și acte

| Inscrieri privitoare la dreptul de proprietate și alte drepturi reale | | Referințe |
|--|---|-----------|
| / | | |
| Act Notarial nr. 30, din 25/02/1999 emis de NP BARBU FLOAREA (CERTIFICAT DE MOSTENITOR;); | | |
| B1 | Intabulare, drept de PROPRIETATE, dobandit prin Succesiune, cota actuala 1/1, cota initiala 1/1 1) DINU FILOFTEIA DEFUNCT:Da | A1, A1.1 |
| Act Administrativ nr. 12387, din 19/05/2023 emis de PRIMARIA COMUNEI BUCOV (ADEVERINTA;); | | |
| B2 | Intabulare, drept de PROPRIETATE, dobandit prin Construire, cota actuala 1/1, cota initiala 1/1 1) DINU FILOFTEIA DEFUNCT:Da | A1.2 |

C. Partea III. SARCINI .

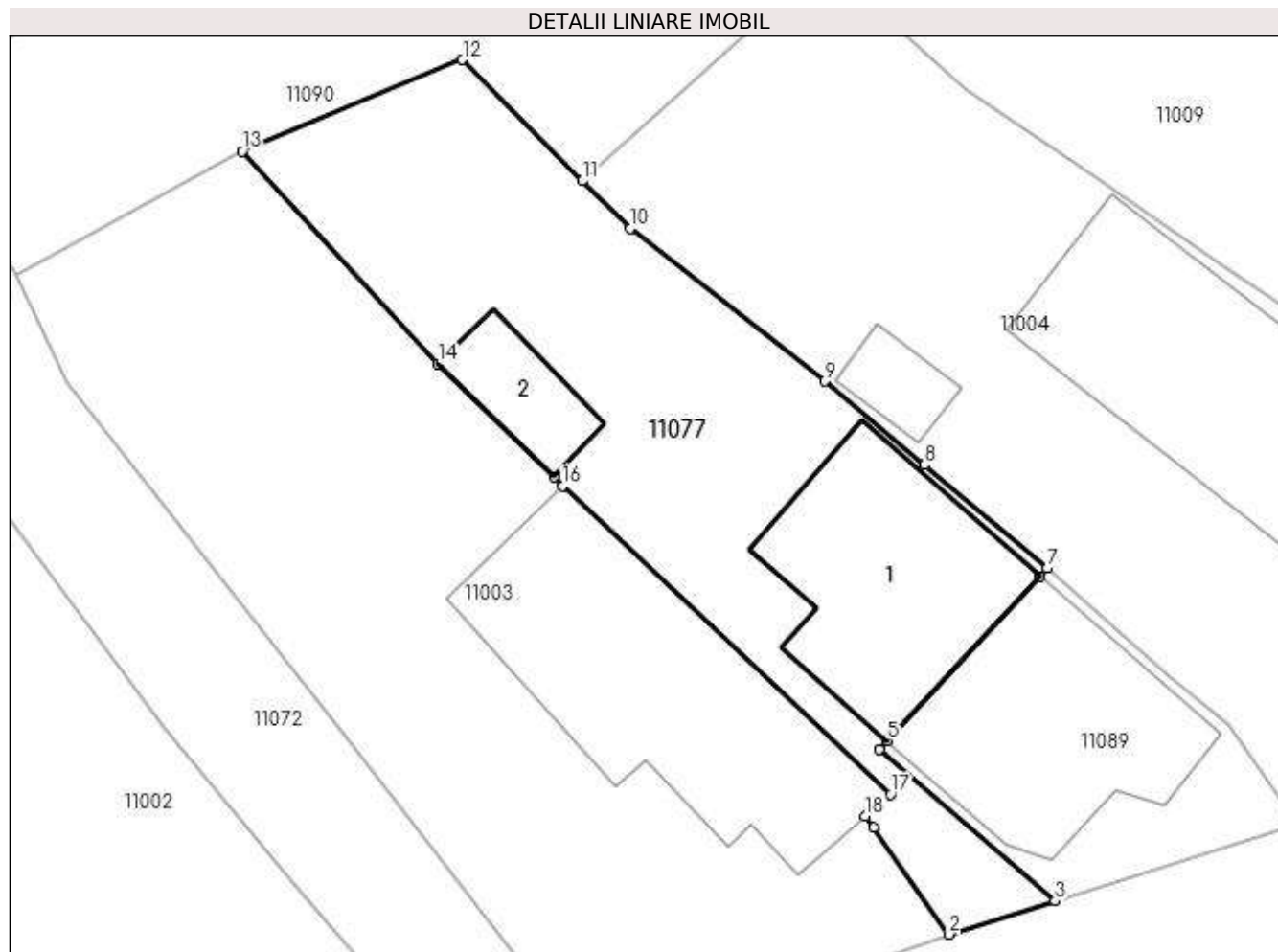
| Inscrieri privind dezmembramintele dreptului de proprietate, drepturi reale de garanție și sarcini | Referințe |
|--|-----------|
| NU SUNT | |

Anexa Nr. 1 La Partea I

Teren

| Nr cadastral | Suprafața (mp)* | Observații / Referințe |
|--------------|--------------------------------|--|
| | Din acte: 400 Masurata: 328 | Restul de suprafata se regaseste la ID-ul 7739 |

* Suprafața este determinată în planul de proiecție Stereo 70.



Date referitoare la teren

| Crt | Categorie folosință | Intra vilan | Suprafața (mp) | Tarla | Parcelă | Nr. topo | Observații / Referințe |
|-----|---------------------|-------------|----------------|-------|---------|----------|------------------------|
| 1 | curți constructii | DA | 328 | 16 | 786 | - | |

Date referitoare la construcții

| Crt | Număr | Destinație construcție | Supraf. (mp) | Situație juridică | Observații / Referințe |
|------|-------|-------------------------|-----------------------------|-------------------|--|
| A1.1 | -C1 | construcții de locuințe | Din acte: 0 Masurata: 72 | Cu acte | Nr. niveluri:1; S. construita la sol:72 mp; S. construita desfasurata:91 mp; |
| A1.2 | -C2 | construcții anexa | Din acte: 0 Masurata: 18 | Cu acte | Nr. niveluri:1; S. construita la sol:18 mp; S. construita desfasurata:18 mp; |

Lungime Segmente

1) Valorile lungimilor segmentelor sunt obținute din proiecție în plan.

| Punct început | X / Y | Punct sfârșit | X / Y | Lungime segment (** (m) |
|---------------|----------------------------|---------------|----------------------------|-------------------------|
| 1 | 584.727,202 386.683,626 | 2 | 584.730,155 386.679,466 | 5.102 |
| 2 | 584.730,155 386.679,466 | 3 | 584.734,274 386.680,765 | 4.319 |

| Punct început | X / Y | Punct sfârşit | X / Y | Lungime segment (** (m) |
|---------------|----------------------------|---------------|----------------------------|-------------------------|
| 3 | 584.734,274 386.680,765 | 4 | 584.727,421 386.686,672 | 9.047 |
| 4 | 584.727,421 386.686,672 | 5 | 584.727,73 386.687,004 | 0.454 |
| 5 | 584.727,73 386.687,004 | 6 | 584.733,688 386.693,4 | 8.741 |
| 6 | 584.733,688 386.693,4 | 7 | 584.733,974 386.693,707 | 0.42 |
| 7 | 584.733,974 386.693,707 | 8 | 584.729,188 386.697,733 | 6.254 |
| 8 | 584.729,188 386.697,733 | 9 | 584.725,297 386.700,982 | 5.069 |
| 9 | 584.725,297 386.700,982 | 10 | 584.717,742 386.706,93 | 9.615 |
| 10 | 584.717,742 386.706,93 | 11 | 584.715,876 386.708,771 | 2.621 |
| 11 | 584.715,876 386.708,771 | 12 | 584.711,217 386.713,486 | 6.629 |
| 12 | 584.711,217 386.713,486 | 13 | 584.702,639 386.709,919 | 9.29 |
| 13 | 584.702,639 386.709,919 | 14 | 584.710,265 386.701,652 | 11.247 |
| 14 | 584.710,265 386.701,652 | 15 | 584.714,776 386.697,252 | 6.302 |
| 15 | 584.714,776 386.697,252 | 16 | 584.715,122 386.696,909 | 0.487 |
| 16 | 584.715,122 386.696,909 | 17 | 584.727,875 386.684,909 | 17.511 |
| 17 | 584.727,875 386.684,909 | 18 | 584.726,9 386.684,063 | 1.291 |
| 18 | 584.726,9 386.684,063 | 1 | 584.727,202 386.683,626 | 0.531 |

** Lungimile segmentelor sunt determinate în planul de proiecţie Stereo 70 şi sunt rotunjite la 1 milimetru.

*** Distanţa dintre puncte este formată din segmente cumulate ce sunt mai mici decât valoarea 1 milimetru.

**DATE DESPRE IMOBILUL NR. 11078**

Oficiul de Cadastru și Publicitate Imobiliară PRAHOVA
Biroul de Cadastru și Publicitate Imobiliară Ploiești

A. Partea I. Descrierea imobilului

TEREN Intravilan

Adresa: Loc. Bucov, Str Mihai Eminescu, Nr. 146, Jud. Prahova

| Nr. Crt | Nr cadastral Nr. topografic | Suprafața* (mp) | Observații / Referințe |
|---------|-----------------------------|--------------------------------|---------------------------------------|
| A1 | 25420 | Din acte: 600 Masurata: 656 | Sector cadastral:49 Teren imprejmuit; |

Construcții

| Crt | Nr cadastral Nr. topografic | Adresa | Observații / Referințe |
|------|-----------------------------|---|---|
| A1.1 | 25420-C1 | Loc. Bucov, Str Mihai Eminescu, Nr. 146, Jud. Prahova | Nr. niveluri:2; S. construita la sol:151 mp; S. construita desfasurata:263 mp; Locuinta P+1E; |
| A1.2 | 25420-C2 | Loc. Bucov, Str Mihai Eminescu, Nr. 146, Jud. Prahova | Nr. niveluri:1; S. construita la sol:20 mp; S. construita desfasurata:20 mp; ANEXA |
| A1.3 | 25420-C3 | Loc. Bucov, Str Mihai Eminescu, Nr. 146, Jud. Prahova | Nr. niveluri:1; S. construita la sol:15 mp; S. construita desfasurata:34 mp; ANEXA |

B. Partea II. Proprietari și acte

| Inscrieri privitoare la dreptul de proprietate și alte drepturi reale | | Referințe |
|--|--|------------|
| 27360 / 14/03/2019 | | |
| Act Notarial nr. 1730, din 16/03/1998 emis de N.P. AURELIAN SANDU VIOREL (; act notarial nr 707 din 10.03.1994, emis de Notariatul de Stat Judetean Prahova;act administrativ nr DA 626022 din 28.03.1996, emis de Consiliul Local Bucov;act administrativ nr DP 371424 din 10.05.2005, emis de Primaria Bucov;act administrativ nr 6390 din 11.03.2019, emis de PRIMARIA BUCOV;act administrativ nr 8497 din 18.04.2019, emis de PRIMARIA BUCOV;act administrativ nr 3 din 14.01.1999, emis de PRIMARIA BUCOV); | | |
| B1 | Intabulare, drept de PROPRIETATE(intretinere), dobandit prin Conventie, cota actuala 1/1, cota initiala 1/1 1) PĂUN ION FILARET 2) PĂUN CONSTANȚA | A1 |
| B2 | Intabulare, drept de PROPRIETATE, dobandit prin Construire, cota actuala 1/1, cota initiala 1/1 1) PĂUN CONSTANȚA 2) PĂUN ION FILARET | A1.1 |
| B3 | se respinge cererea de intabulare a dreptului de proprietate asupra constructiilor C2 si C3 intrucat exista neconcordanta intre actele atasate (adeverinta si certificat fiscal) in privinta anului edificarii | A1, A1.1 |
| / | | |
| Act Administrativ nr. 12387, din 19/05/2023 emis de PRIMARIA COMUNEI BUCOV (ADEVERINTA;); | | |
| B4 | Intabulare, drept de PROPRIETATE, dobandit prin Construire, cota actuala 1/1, cota initiala 1/1 1) PĂUN CONSTANȚA 2) PĂUN ION FILARET | A1.2, A1.3 |

C. Partea III. SARCINI

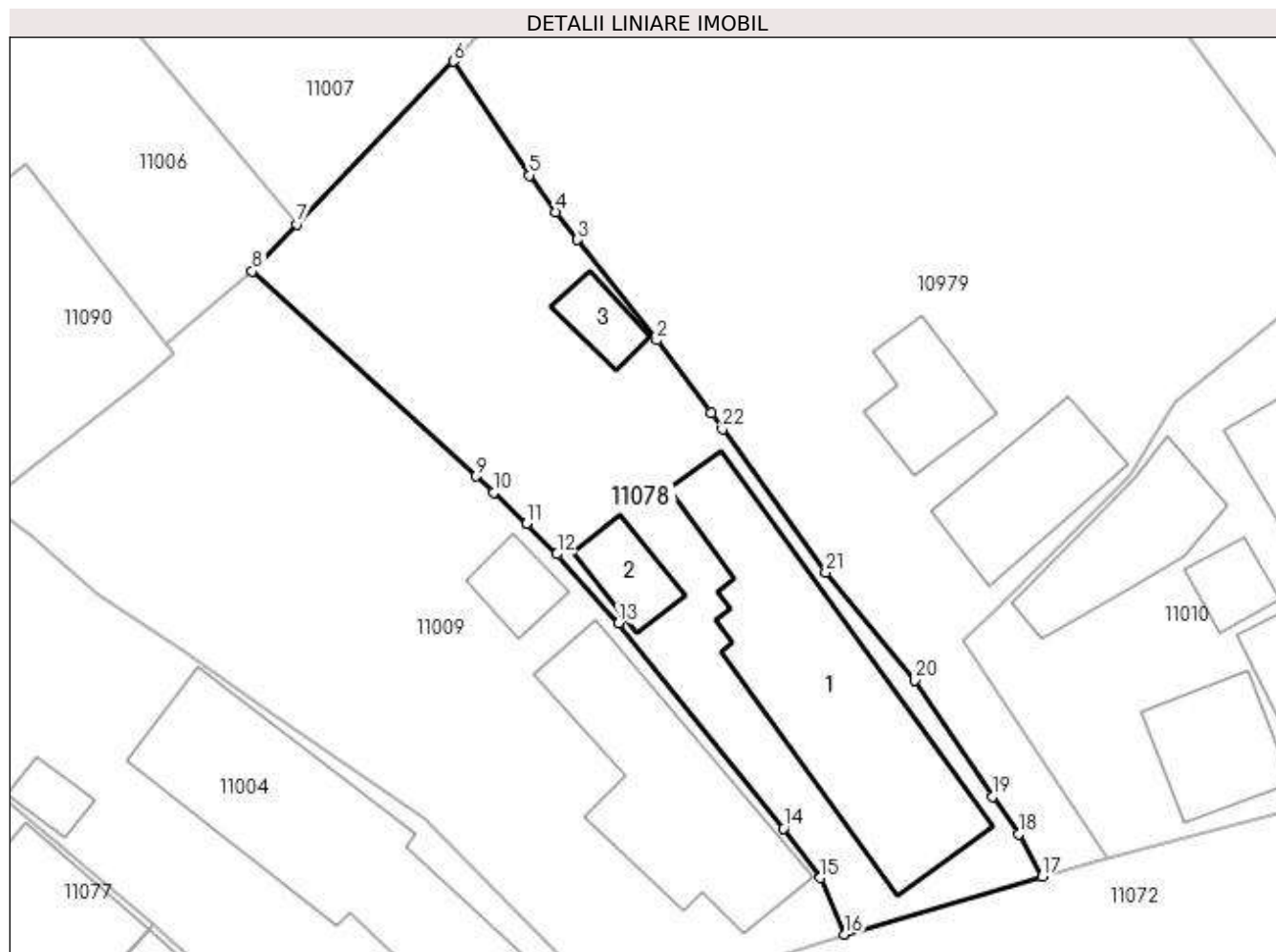
| Inscrieri privind dezmembramintele dreptului de proprietate, drepturi reale de garanție și sarcini | | Referințe |
|--|---|-----------|
| 27360 / 14/03/2019 | | |
| Act Notarial nr. 1730, din 16/03/1998 emis de N.P. AURELIAN SANDU VIOREL (; act notarial nr 707 din 10.03.1994, emis de Notariatul de Stat Judetean Prahova;act administrativ nr DA 626022 din 28.03.1996, emis de Consiliul Local Bucov;act administrativ nr DP 371424 din 10.05.2005, emis de Primaria Bucov;act administrativ nr 6390 din 11.03.2019, emis de PRIMARIA BUCOV;act administrativ nr 8497 din 18.04.2019, emis de PRIMARIA BUCOV;act administrativ nr 3 din 14.01.1999, emis de PRIMARIA BUCOV); | | |
| C1 | se radiaza dreptul de habitatie viagera transcris sub nr. 4404/1998 in registrul de transcriptiuni si inscriptiuni ca urmare a decesului beneficiarului Paun Vasile | A1, A1.1 |

Anexa Nr. 1 La Partea I

Teren

| Nr cadastral | Suprafaţa (mp)* | Observaţii / Referinţe |
|--------------|--------------------------------|------------------------|
| 25420 | Din acte: 600 Masurata: 656 | |

* Suprafaţa este determinată în planul de proiecţie Stereo 70.



Date referitoare la teren

| Crt | Categorie folosinţă | Intra vilan | Suprafaţa (mp) | Tarla | Parcelă | Nr. topo | Observaţii / Referinţe |
|-----|---------------------|-------------|----------------|-------|---------|----------|------------------------|
| 1 | curti constructii | DA | 439 | 16 | 781 | - | |
| 2 | arabil | DA | 217 | 16 | 781 | - | |

Date referitoare la construcţii

| Crt | Număr | Destinaţie construcţie | Supraf. (mp) | Situaţie juridică | Observaţii / Referinţe |
|------|----------|-------------------------|--------------|-------------------|---|
| A1.1 | 25420-C1 | construcţii de locuinţe | 151 | Cu acte | Nr. niveluri:2; S. construita la sol:151 mp; S. construita desfasurata:263 mp; Locuinta P+1E; |
| A1.2 | 25420-C2 | construcţii anexa | 20 | Cu acte | Nr. niveluri:1; S. construita la sol:20 mp; S. construita desfasurata:20 mp; ANEXA |
| A1.3 | 25420-C3 | construcţii anexa | 15 | Cu acte | Nr. niveluri:1; S. construita la sol:15 mp; S. construita desfasurata:34 mp; ANEXA |

Lungime Segmente

1) Valorile lungimilor segmentelor sunt obținute din proiecție în plan.

| Punct început | X / Y | Punct sfârșit | X / Y | Lungime segment (** (m) |
|---------------|----------------------------|---------------|----------------------------|-------------------------|
| 1 | 584.765,368 386.722,511 | 2 | 584.762,316 386.726,613 | 5.113 |
| 3 | 584.757,839 386.732,284 | 4 | 584.756,613 386.733,837 | 1.979 |
| 5 | 584.755,132 386.735,899 | 6 | 584.750,857 386.742,318 | 7.712 |
| 7 | 584.742,016 386.733,165 | 8 | 584.739,522 386.730,5 | 3.65 |
| 9 | 584.752,147 386.718,949 | 10 | 584.753,112 386.718,037 | 1.328 |
| 11 | 584.754,969 386.716,282 | 12 | 584.756,698 386.714,574 | 2.43 |
| 13 | 584.760,163 386.710,668 | 14 | 584.769,461 386.699,107 | 14.836 |
| 15 | 584.771,538 386.696,342 | 16 | 584.772,899 386.693,148 | 3.472 |
| 17 | 584.784,025 386.696,425 | 18 | 584.782,703 386.698,809 | 2.726 |
| 19 | 584.781,234 386.700,91 | 20 | 584.776,866 386.707,467 | 7.879 |
| 21 | 584.771,843 386.713,556 | 22 | 584.766,013 386.721,619 | 9.95 |

| Punct început | X / Y | Punct sfârșit | X / Y | Lungime segment (** (m) |
|---------------|----------------------------|---------------|----------------------------|-------------------------|
| 2 | 584.762,316 386.726,613 | 3 | 584.757,839 386.732,284 | 7.225 |
| 4 | 584.756,613 386.733,837 | 5 | 584.755,132 386.735,899 | 2.539 |
| 6 | 584.750,857 386.742,318 | 7 | 584.742,016 386.733,165 | 12.726 |
| 8 | 584.739,522 386.730,5 | 9 | 584.752,147 386.718,949 | 17.112 |
| 10 | 584.753,112 386.718,037 | 11 | 584.754,969 386.716,282 | 2.555 |
| 12 | 584.756,698 386.714,574 | 13 | 584.760,163 386.710,668 | 5.221 |
| 14 | 584.769,461 386.699,107 | 15 | 584.771,538 386.696,342 | 3.458 |
| 16 | 584.772,899 386.693,148 | 17 | 584.784,025 386.696,425 | 11.599 |
| 18 | 584.782,703 386.698,809 | 19 | 584.781,234 386.700,91 | 2.564 |
| 20 | 584.776,866 386.707,467 | 21 | 584.771,843 386.713,556 | 7.893 |
| 22 | 584.766,013 386.721,619 | 1 | 584.765,368 386.722,511 | 1.101 |

** Lungimile segmentelor sunt determinate în planul de proiecție Stereo 70 și sunt rotunjite la 1 milimetru.

*** Distanța dintre puncte este formată din segmente cumulate ce sunt mai mici decât valoarea 1 milimetru.

**DATE DESPRE IMOBILUL NR. 11079**

Oficiul de Cadastru și Publicitate Imobiliară PRAHOVA
Biroul de Cadastru și Publicitate Imobiliară Ploiești

A. Partea I. Descrierea imobilului

TEREN Intravilan

Adresa: Loc. Bucov, Str Mihai Eminescu, Nr. 132, Jud. Prahova

| Nr. Crt | Nr cadastral Nr. topografic | Suprafața* (mp) | Observații / Referințe |
|---------|-----------------------------|-----------------|---------------------------------------|
| A1 | | 157 | Sector cadastral:49 Teren imprejmuit; |

B. Partea II. Proprietari și acte

| Inscrieri privitoare la dreptul de proprietate și alte drepturi reale | Referințe |
|--|-----------|
| / | |
| Act Normativ nr. 7, din 13/03/1996 emis de PARLAMENTUL ROMANIEI (LEGE;); | |
| B1 | A1 |
| Inscrierea provizorie, drept de PROPRIETATE, dobandit prin Lege, cota actuala 1/1, cota initiala 1/1 1) COMUNA BUCOV, CIF:2843531 | |

C. Partea III. SARCINI .

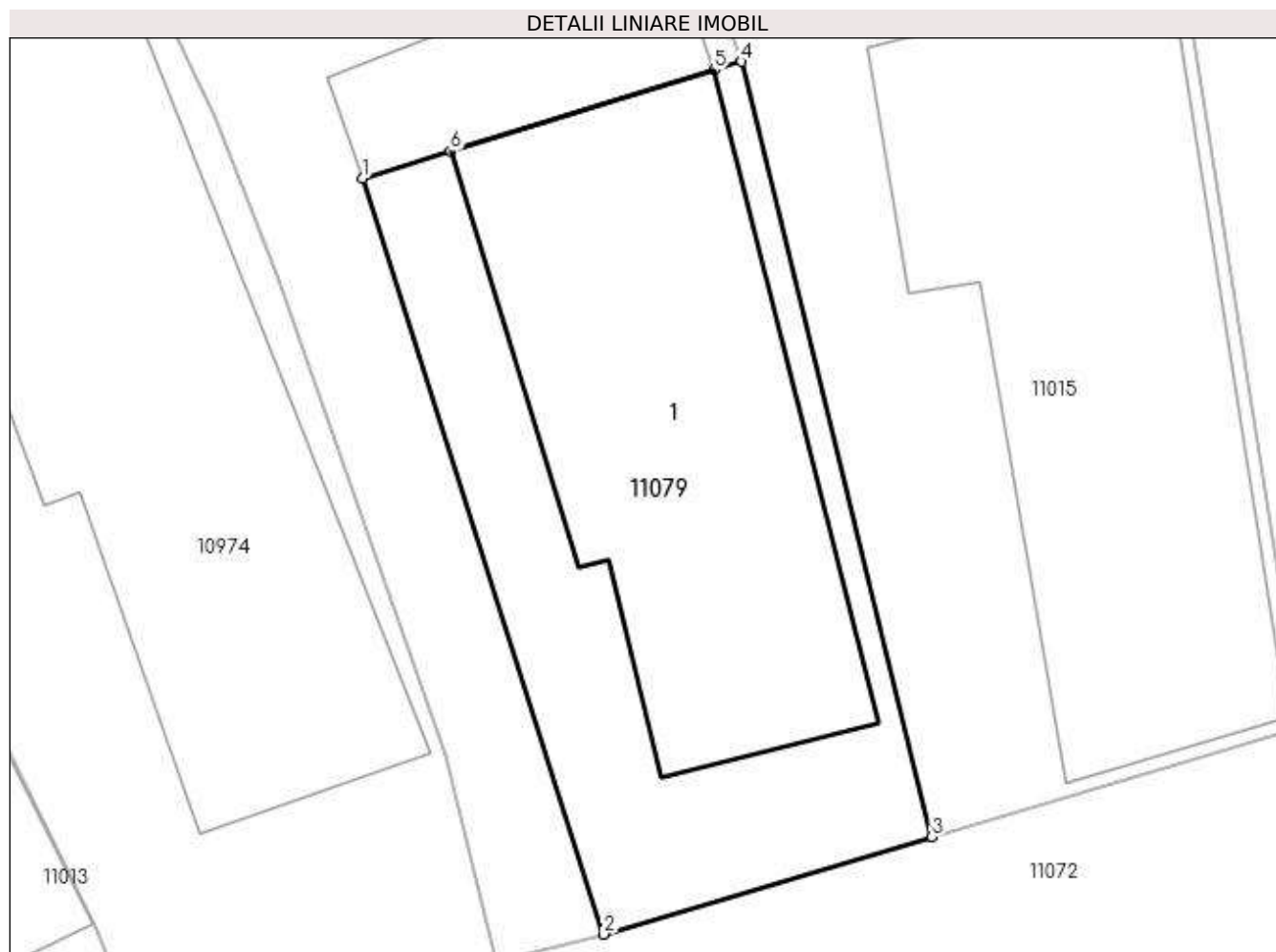
| Inscrieri privind dezmembramintele dreptului de proprietate, drepturi reale de garanție și sarcini | Referințe |
|--|-----------|
| NU SUNT | |

Anexa Nr. 1 La Partea I

Teren

| Nr cadastral | Suprafața (mp)* | Observații / Referințe |
|--------------|-----------------|------------------------|
| | 157 | |

* Suprafața este determinată în planul de proiecție Stereo 70.



Date referitoare la teren

| Crt | Categorie folosință | Intra vilan | Suprafața (mp) | Tarla | Parcelă | Nr. topo | Observații / Referințe |
|-----|---------------------|-------------|----------------|-------|---------|----------|------------------------|
| 1 | curți constructii | DA | 157 | 16 | 755 | - | |

Date referitoare la construcții

| Crt | Număr | Destinație construcție | Supraf. (mp) | Situație juridică | Observații / Referințe |
|------|-------|-------------------------|-----------------------------|-------------------|---|
| A1.1 | -C1 | construcții de locuințe | Din acte: 0 Masurata: 89 | Fara acte | Nr. niveluri:1; S. construita la sol:89 mp; |

Lungime Segmente

1) Valorile lungimilor segmentelor sunt obținute din proiecție în plan.

| Punct început | X / Y | Punct sfârșit | X / Y | Lungime segment (** (m) |
|---------------|----------------------------|---------------|----------------------------|-------------------------|
| 1 | 584.865,563 386.738,514 | 2 | 584.871,126 386.721,075 | 18.305 |
| 2 | 584.871,126 386.721,075 | 3 | 584.878,708 386.723,323 | 7.908 |
| 3 | 584.878,708 386.723,323 | 4 | 584.874,317 386.741,205 | 18.413 |
| 4 | 584.874,317 386.741,205 | 5 | 584.873,688 386.741,012 | 0.658 |

| Punct început | X / Y | Punct sfârșit | X / Y | Lungime segment (** (m) |
|---------------|----------------------------|---------------|----------------------------|-------------------------|
| 5 | 584.873,688 386.741,012 | 6 | 584.867,597 386.739,139 | 6.372 |
| 6 | 584.867,597 386.739,139 | 1 | 584.865,563 386.738,514 | 2.128 |

** Lungimile segmentelor sunt determinate în planul de proiecție Stereo 70 și sunt rotunjite la 1 milimetru.

*** Distanța dintre puncte este formată din segmente cumulate ce sunt mai mici decât valoarea 1 milimetru.

**DATE DESPRE IMOBILUL NR. 11080**

Oficiul de Cadastru și Publicitate Imobiliară PRAHOVA
Biroul de Cadastru și Publicitate Imobiliară Ploiești

A. Partea I. Descrierea imobilului

TEREN Intravilan

Adresa: Loc. Bucov, Jud. Prahova

| Nr. Crt | Nr cadastral Nr. topografic | Suprafața* (mp) | Observații / Referințe |
|---------|-----------------------------|-----------------|---------------------------------------|
| A1 | 24916 | 156 | Sector cadastral:49 Teren imprejmuit; |

Construcții

| Crt | Nr cadastral Nr. topografic | Adresa | Observații / Referințe |
|------|-----------------------------|--------------------------|--|
| A1.1 | 24916-C1 | Loc. Bucov, Jud. Prahova | Nr. niveluri:1; S. construita la sol:23 mp; S. construita desfasurata:23 mp; |

B. Partea II. Proprietari și acte

| Inscrieri privitoare la dreptul de proprietate și alte drepturi reale | | Referințe |
|--|---|-----------|
| 12780 / 11/02/2019 | | |
| Act Notarial nr. 202, din 09/02/2019 emis de NP Ionescu Diana Cristina; | | |
| B1 | Se infiinteaza cartea funciara 24916 a imobilului cu numarul cadastral 24916/Bucov, rezultat din dezmembrarea imobilului cu numarul cadastral 24040 inscris in cartea funciara 24040; | A1 |
| Act Notarial nr. 1885, din 02/08/2014 emis de NP MANZICU CORINA MIHAELA; | | |
| B2 | Se infiinteaza cartea funciara 24040 a imobilului cu numarul cadastral 24040/Bucov, rezultat din dezmembrarea imobilului cu numarul cadastral 24018 inscris in cartea funciara 24018; | A1 |
| <i>OBSERVATII: pozitie transcrisa din CF 24040/Bucov, inscrisa prin incheierea nr. 59108 din 04/08/2014;</i> | | |
| 12787 / 11/02/2019 | | |
| Act Notarial nr. 203, din 09/02/2019 emis de Ionescu Diana Cristina; | | |
| B5 | Intabulare, drept de PROPRIETATE(cumparare ca bun propriu), dobandit prin Conventie, cota actuala 1/1, cota initiala 1/1 1) BOJOAGĂ IONUȚ-ADRIAN | A1 |
| / | | |
| Act Administrativ nr. 12387, din 19/05/2023 emis de PRIMARIA COMUNEI BUCOV (ADEVERINTA;); | | |
| B6 | Intabulare, drept de PROPRIETATE, dobandit prin Construire, cota actuala 1/1, cota initiala 1/1 1) BOJOAGĂ IONUȚ-ADRIAN | A1.1 |

C. Partea III. SARCINI .

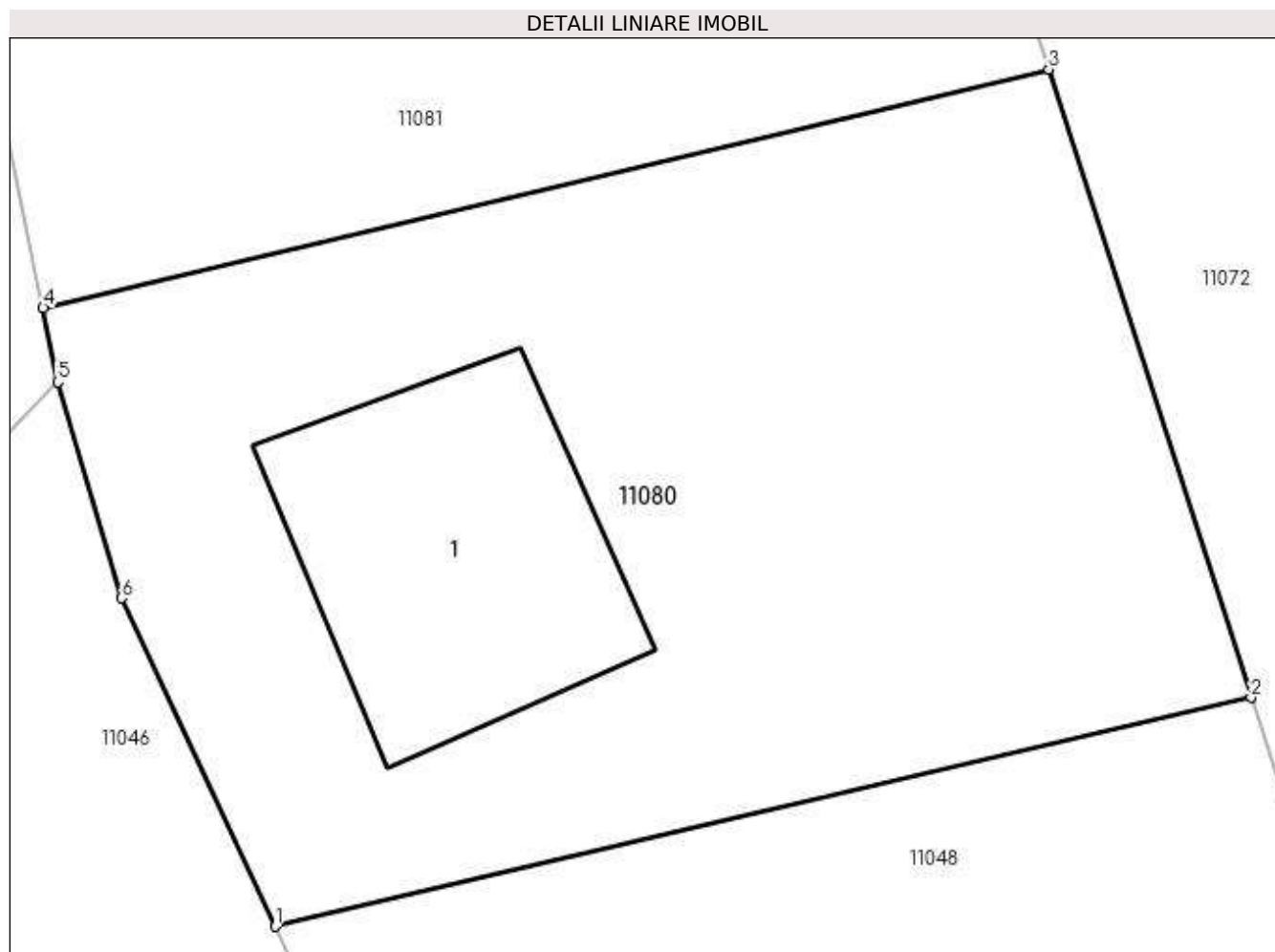
| Inscrieri privind dezmembramintele dreptului de proprietate, drepturi reale de garanție și sarcini | Referințe |
|--|-----------|
| NU SUNT | |

Anexa Nr. 1 La Partea I

Teren

| Nr cadastral | Suprafața (mp)* | Observații / Referințe |
|--------------|-----------------|------------------------|
| 24916 | 156 | |

* Suprafața este determinată în planul de proiecție Stereo 70.



Date referitoare la teren

| Crt | Categorie folosință | Intra vilan | Suprafața (mp) | Tarla | Parcelă | Nr. topo | Observații / Referințe |
|-----|---------------------|-------------|----------------|-------|---------|----------|------------------------|
| 1 | curți constructii | DA | 156 | 15 | 671 | - | |

Date referitoare la construcții

| Crt | Număr | Destinație construcție | Supraf. (mp) | Situație juridică | Observații / Referințe |
|------|----------|------------------------|-----------------------------|-------------------|--|
| A1.1 | 24916-C1 | constructii anexa | Din acte: 0 Masurata: 23 | Cu acte | Nr. niveluri:1; S. construita la sol:23 mp; S. construita desfasurata:23 mp; |

Lungime Segmente

1) Valorile lungimilor segmentelor sunt obținute din proiecție în plan.

| Punct început | X / Y | Punct sfârșit | X / Y | Lungime segment (** (m) |
|---------------|----------------------------|---------------|----------------------------|-------------------------|
| 1 | 585.252,806 386.857,928 | 2 | 585.267,593 386.861,395 | 15.188 |
| 2 | 585.267,593 386.861,395 | 3 | 585.264,529 386.870,914 | 10.0 |
| 3 | 585.264,529 386.870,914 | 4 | 585.249,286 386.867,297 | 15.666 |
| 4 | 585.249,286 386.867,297 | 5 | 585.249,506 386.866,177 | 1.141 |

| Punct început | X / Y | Punct sfârșit | X / Y | Lungime segment (** (m) |
|---------------|----------------------------|---------------|----------------------------|-------------------------|
| 5 | 585.249,506 386.866,177 | 6 | 585.250,473 386.862,903 | 3.414 |
| 6 | 585.250,473 386.862,903 | 1 | 585.252,806 386.857,928 | 5.495 |

** Lungimile segmentelor sunt determinate în planul de proiecție Stereo 70 și sunt rotunjite la 1 milimetru.

*** Distanța dintre puncte este formată din segmente cumulate ce sunt mai mici decât valoarea 1 milimetru.

**DATE DESPRE IMOBILUL NR. 11081**

Oficiul de Cadastru și Publicitate Imobiliară PRAHOVA
Biroul de Cadastru și Publicitate Imobiliară Ploiești

A. Partea I. Descrierea imobilului

TEREN Intravilan

Adresa: Loc. Bucov, Str Mihai Eminescu, Nr. 34, Jud. Prahova

| Nr. Crt | Nr cadastral Nr. topografic | Suprafața* (mp) | Observații / Referințe |
|---------|-----------------------------|--------------------------------|---------------------------------------|
| A1 | 23944 | Din acte: 205 Masurata: 196 | Sector cadastral:49 Teren imprejmuit; |

Construcții

| Crt | Nr cadastral Nr. topografic | Adresa | Observații / Referințe |
|------|-----------------------------|---|--|
| A1.1 | 23944-C1 | Loc. Bucov, Str Mihai Eminescu, Nr. 34, Jud. Prahova | Nr. niveluri:1; S. construita la sol:72 mp; S. construita desfasurata:73 mp; |

B. Partea II. Proprietari și acte

| Inscrieri privitoare la dreptul de proprietate și alte drepturi reale | | Referințe |
|---|--|-----------|
| 15192 / 02/02/2021 | | |
| Act Notarial nr. 109, din 30/01/2021 emis de Ionescu Diana Cristina; | | |
| B2 | Intabulare, drept de PROPRIETATE, dobandit prin Conventie, cota actuala 1/1, cota initiala 1/1 1) BOJOAGĂ IONUȚ-ADRIAN | A1 |
| B3 | Intabulare, drept de PROPRIETATE, dobandit prin Conventie, cota actuala 1/1, cota initiala 1/1 1) BOJOAGĂ IONUȚ-ADRIAN | A1.1 |

C. Partea III. SARCINI

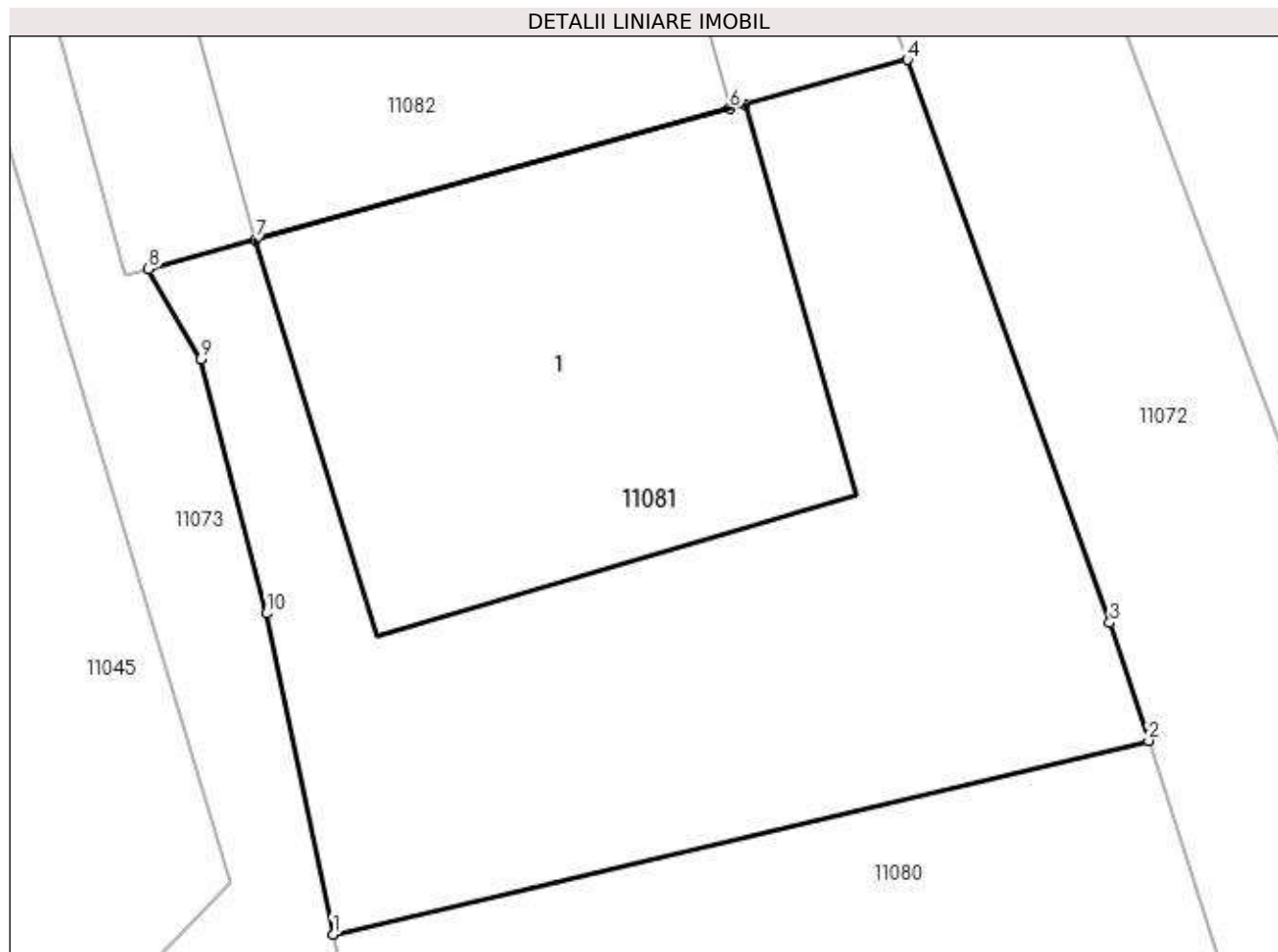
| Inscrieri privind dezmembramintele dreptului de proprietate, drepturi reale de garanție și sarcini | | Referințe |
|--|---|-----------|
| 15192 / 02/02/2021 | | |
| Act Notarial nr. 109, din 30/01/2021 emis de Ionescu Diana Cristina; | | |
| C1 | Intabulare, drept de IPOTECA LEGALA, Valoare:0 (reprezentand contravaloarea intretinerii) 1) STANESCU FILOFTEIA | A1, A1.1 |
| C2 | Intabulare, drept de HABITATIEviagera 1) STANESCU FILOFTEIA | A1.1 |

Anexa Nr. 1 La Partea I

Teren

| Nr cadastral | Suprafața (mp)* | Observații / Referințe |
|--------------|--------------------------------|------------------------|
| 23944 | Din acte: 205 Masurata: 196 | |

* Suprafața este determinată în planul de proiecție Stereo 70.



Date referitoare la teren

| Crt | Categorie folosință | Intra vilan | Suprafața (mp) | Tarla | Parcelă | Nr. topo | Observații / Referințe |
|-----|---------------------|-------------|----------------|-------|---------|----------|------------------------|
| 1 | curți constructii | DA | 196 | 15 | 671 | - | |

Date referitoare la construcții

| Crt | Număr | Destinație construcție | Supraf. (mp) | Situație juridică | Observații / Referințe |
|------|----------|-------------------------|-----------------------------|-------------------|--|
| A1.1 | 23944-C1 | construcții de locuințe | Din acte: 0 Masurata: 72 | Cu acte | Nr. niveluri:1; S. construita la sol:72 mp; S. construita desfasurata:73 mp; |

Lungime Segmente

1) Valorile lungimilor segmentelor sunt obținute din proiecție în plan.

| Punct început | X / Y | Punct sfârșit | X / Y | Lungime segment (** (m) |
|---------------|----------------------------|---------------|----------------------------|-------------------------|
| 1 | 585.249,286 386.867,297 | 2 | 585.264,529 386.870,914 | 15.666 |
| 2 | 585.264,529 386.870,914 | 3 | 585.263,804 386.873,117 | 2.319 |
| 3 | 585.263,804 386.873,117 | 4 | 585.260,018 386.883,638 | 11.181 |

| Punct început | X / Y | Punct sfârșit | X / Y | Lungime segment (** (m) |
|---------------|----------------------------|---------------|----------------------------|-------------------------|
| 4 | 585.260,018 386.883,638 | 5 | 585.256,994 386.882,804 | 3.137 |
| 5 | 585.256,994 386.882,804 | 6 | 585.256,708 386.882,726 | 0.296 |
| 6 | 585.256,708 386.882,726 | 7 | 585.247,84 386.880,28 | 9.199 |
| 7 | 585.247,84 386.880,28 | 8 | 585.245,844 386.879,73 | 2.07 |
| 8 | 585.245,844 386.879,73 | 9 | 585.246,827 386.878,043 | 1.953 |
| 9 | 585.246,827 386.878,043 | 10 | 585.248,048 386.873,291 | 4.906 |
| 10 | 585.248,048 386.873,291 | 1 | 585.249,286 386.867,297 | 6.121 |

** Lungimile segmentelor sunt determinate în planul de proiecție Stereo 70 și sunt rotunjite la 1 milimetru.

*** Distanța dintre puncte este formată din segmente cumulate ce sunt mai mici decât valoarea 1 milimetru.

**DATE DESPRE IMOBILUL NR. 11082**

Oficiul de Cadastru și Publicitate Imobiliară PRAHOVA
Biroul de Cadastru și Publicitate Imobiliară Ploiești

A. Partea I. Descrierea imobilului

TEREN Intravilan

Nr. CF vechi:3083
Nr. cadastral vechi:10462

Adresa: Loc. Bucov, Str Mihai Eminescu, Nr. 32, Jud. Prahova

| Nr. Crt | Nr cadastral Nr. topografic | Suprafața* (mp) | Observații / Referințe |
|---------|-----------------------------|--------------------------------|---------------------------------------|
| A1 | 20675 | Din acte: 295 Masurata: 299 | Sector cadastral:49 Teren imprejmuit; |

Construcții

| Crt | Nr cadastral Nr. topografic | Adresa | Observații / Referințe |
|------|-----------------------------|--|---|
| A1.1 | 20675-C1 | Loc. Bucov, Str Mihai Eminescu, Nr. 32, Jud. Prahova | Nr. niveluri:1; S. construita la sol:70 mp; S. construita desfasurata:70 mp; LOCUINTA |

B. Partea II. Proprietari și acte

| Inscrieri privitoare la dreptul de proprietate și alte drepturi reale | | Referințe |
|---|---|-----------|
| 70580 / 05/12/2007 | | |
| Contract De Vanzare-Cumparare nr. 3166, din 29/11/2007 emis de NP LUPU MARIA LUIZA; | | |
| B2 | Intabulare, drept de PROPRIETATE, dobandit prin Conventie, cota actuala 1/4, cota initiala 1/2 1) IOAN LAURA-ALIS, (fosta Pascu); | A1, A1.1 |
| B3 | Intabulare, drept de PROPRIETATE, dobandit prin Conventie, cota actuala 1/2, cota initiala 1/2 1) ANGHEL ANDREEA-PETRUTA | A1, A1.1 |
| 34325 / 02/04/2019 | | |
| Hotarare Judecatoreasca nr. 5060, din 10/05/2011 emis de JUDECATORIA PLOIESTI; | | |
| B4 | se noteaza schimbarea numelui coproprietarei imobilului de la B2 din Pascu Laura Alis in Ioan Laura Alis | A1, A1.1 |
| Hotarare Judecatoreasca nr. 9384/281/2017, din 13/12/2017 emis de JUDECATORIA PLOIESTI; | | |
| B5 | Intabulare, drept de PROPRIETATEpartaj (asupra cotei de 25% din imobil), dobandit prin Hotarare Judecatoreasca, cota actuala 1/4, cota initiala 1/4 1) IOAN LAURA-ALIS | A1 |
| B6 | Intabulare, drept de PROPRIETATEpartaj (asupra cotei de 25% din imobil), dobandit prin Succesiune, cota actuala 1/4, cota initiala 1/4 1) IOAN LAURA-ALIS | A1.1 |

C. Partea III. SARCINI

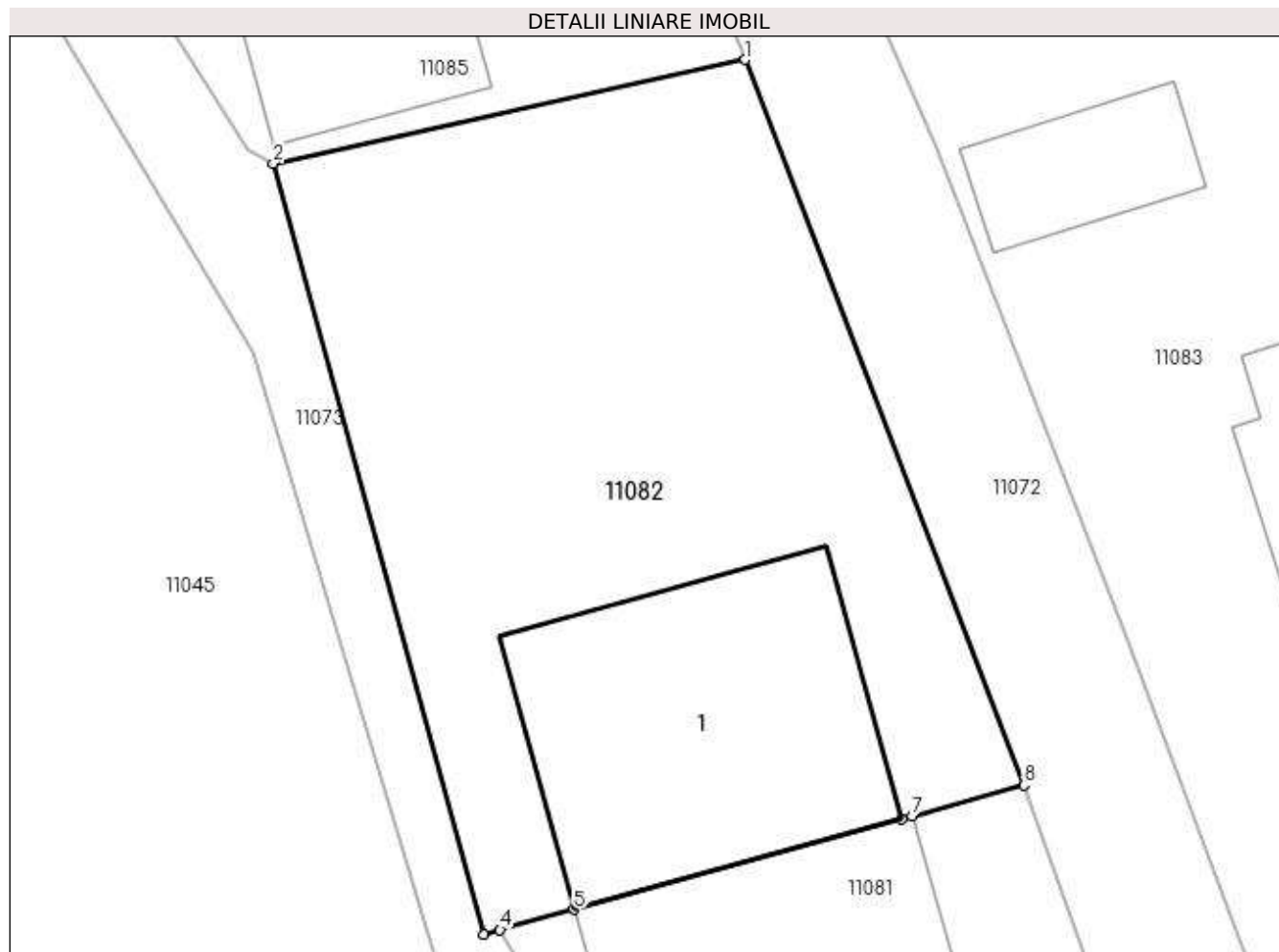
| Inscrieri privind dezmembramintele dreptului de proprietate, drepturi reale de garanție și sarcini | | Referințe |
|---|--|-----------|
| 59354 / 05/05/2021 | | |
| Act Administrativ nr. 165/2017, din 28/04/2021 emis de EXECUTOR JUDECATORESC GALEA CRISTIAN VIOREL (; act administrativ nr 1710 din 28.04.2021, emis de EXECUTOR JUDECATORESC GALEA CRISTIAN VIOREL); | | |
| C2 | se radiaza notarea urmaririi silite imobiliara inscrisa sub C1 prin incheierea nr. 1790/2019 | A1, A1.1 |

Anexa Nr. 1 La Partea I

Teren

| Nr cadastral | Suprafața (mp)* | Observații / Referințe |
|--------------|--------------------------------|------------------------|
| 20675 | Din acte: 295 Masurata: 299 | |

* Suprafața este determinată în planul de proiecție Stereo 70.



Date referitoare la teren

| Crt | Categorie folosință | Intra vilan | Suprafața (mp) | Tarla | Parcelă | Nr. topo | Observații / Referințe |
|-----|---------------------|-------------|----------------|-------|---------|----------|------------------------|
| 1 | curți constructii | DA | 299 | 15 | 671 | - | |

Date referitoare la construcții

| Crt | Număr | Destinație construcție | Supraf. (mp) | Situație juridică | Observații / Referințe |
|------|----------|-------------------------|-----------------------------|-------------------|---|
| A1.1 | 20675-C1 | construcții de locuințe | Din acte: 0 Masurata: 70 | Cu acte | Nr. niveluri:1; S. construita la sol:70 mp; S. construita desfasurata:70 mp; LOCUINTA |

Lungime Segmente

1) Valorile lungimilor segmentelor sunt obținute din proiecție în plan.

| Punct început | X / Y | Punct sfârșit | X / Y | Lungime segment (** (m)) |
|---------------|----------------------------|---------------|---------------------------|--------------------------|
| 1 | 585.252,477 386.903,254 | 2 | 585.239,71 386.900,45 | 13.071 |
| 2 | 585.239,71 386.900,45 | 3 | 585.245,41 386.879,61 | 21.605 |
| 3 | 585.245,41 386.879,61 | 4 | 585.245,844 386.879,73 | 0.45 |

| Punct început | X / Y | Punct sfârșit | X / Y | Lungime segment (** (m) |
|---------------|----------------------------|---------------|----------------------------|-------------------------|
| 4 | 585.245,844 386.879,73 | 5 | 585.247,84 386.880,28 | 2.07 |
| 5 | 585.247,84 386.880,28 | 6 | 585.256,708 386.882,726 | 9.199 |
| 6 | 585.256,708 386.882,726 | 7 | 585.256,994 386.882,804 | 0.296 |
| 7 | 585.256,994 386.882,804 | 8 | 585.260,018 386.883,638 | 3.137 |
| 8 | 585.260,018 386.883,638 | 1 | 585.252,477 386.903,254 | 21.016 |

** Lungimile segmentelor sunt determinate în planul de proiecție Stereo 70 și sunt rotunjite la 1 milimetru.

*** Distanța dintre puncte este formată din segmente cumulate ce sunt mai mici decât valoarea 1 milimetru.

**DATE DESPRE IMOBILUL NR. 11083**

Oficiul de Cadastru și Publicitate Imobiliară PRAHOVA
Biroul de Cadastru și Publicitate Imobiliară Ploiești

A. Partea I. Descrierea imobilului

TEREN Intravilan

Adresa: Loc. Bucov, Str Mihai Eminescu, Nr. 16, Jud. Prahova

| Nr. Crt | Nr cadastral Nr. topografic | Suprafața* (mp) | Observații / Referințe |
|---------|-----------------------------|-----------------|---------------------------------------|
| A1 | | 944 | Sector cadastral:49 Teren imprejmuit; |

B. Partea II. Proprietari și acte

| Inscrieri privitoare la dreptul de proprietate și alte drepturi reale | Referințe |
|--|-----------|
| / | |
| Act Normativ nr. 7, din 13/03/1996 emis de PARLAMENTUL ROMANIEI (LEGE;); | |
| B1 | A1 |
| Inscrierea provizorie, drept de PROPRIETATE, dobandit prin Lege, cota actuala 1/1, cota initiala 1/1 1) COMUNA BUCOV, CIF:2843531 | |

C. Partea III. SARCINI .

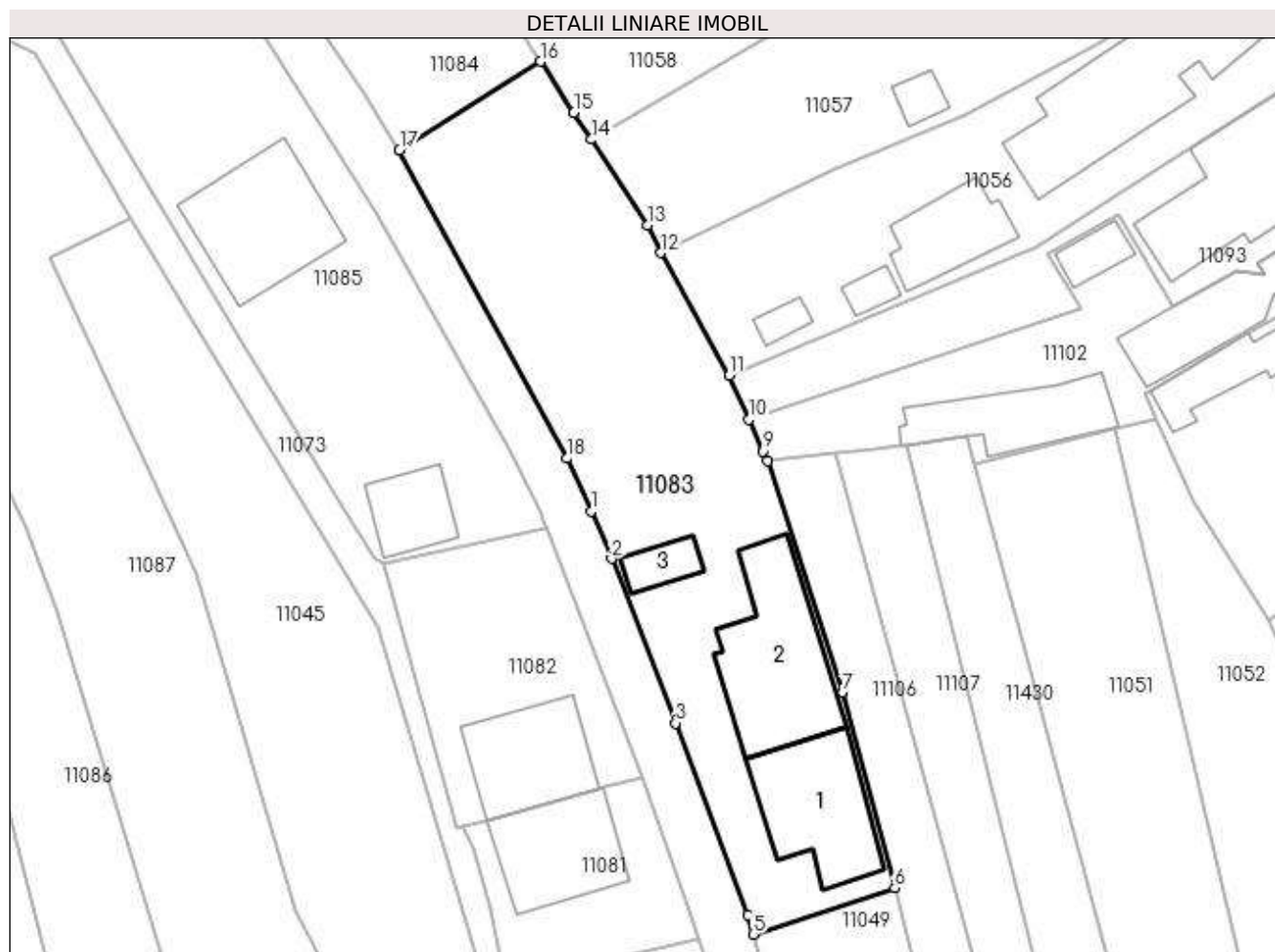
| Inscrieri privind dezmembramintele dreptului de proprietate, drepturi reale de garanție și sarcini | Referințe |
|--|-----------|
| NU SUNT | |

Anexa Nr. 1 La Partea I

Teren

| Nr cadastral | Suprafața (mp)* | Observații / Referințe |
|--------------|-----------------|------------------------|
| | 944 | |

* Suprafața este determinată în planul de proiecție Stereo 70.



Date referitoare la teren

| Crt | Categorie folosință | Intra vilan | Suprafața (mp) | Tarla | Parcelă | Nr. topo | Observații / Referințe |
|-----|---------------------|-------------|----------------|-------|---------|----------|------------------------|
| 1 | curți constructii | DA | 470 | 15 | 644 | - | |
| 2 | arabil | DA | 474 | 15 | 645 | - | |

Date referitoare la construcții

| Crt | Număr | Destinație construcție | Supraf. (mp) | Situație juridică | Observații / Referințe |
|------|-------|-------------------------|------------------------------|-------------------|--|
| A1.1 | -C1 | construcții de locuințe | Din acte: 0 Masurata: 86 | Fara acte | Nr. niveluri:1; S. construita la sol:86 mp; |
| A1.2 | -C2 | construcții de locuințe | Din acte: 0 Masurata: 108 | Fara acte | Nr. niveluri:1; S. construita la sol:108 mp; |
| A1.3 | -C3 | construcții anexa | Din acte: 0 Masurata: 18 | Fara acte | Nr. niveluri:1; S. construita la sol:18 mp; |

Lungime Segmente

1) Valorile lungimilor segmentelor sunt obținute din proiecție în plan.

| Punct început | X / Y | Punct sfârșit | X / Y | Lungime segment (** (m) |
|---------------|----------------------------|---------------|----------------------------|-------------------------|
| 1 | 585.256,023 386.904,554 | 2 | 585.257,661 386.900,848 | 4.052 |

| Punct început | X / Y | Punct sfârșit | X / Y | Lungime segment (** (m) |
|---------------|----------------------------|---------------|----------------------------|-------------------------|
| 2 | 585.257,661 386.900,848 | 3 | 585.262,694 386.887,895 | 13.896 |
| 3 | 585.262,694 386.887,895 | 4 | 585.268,357 386.872,767 | 16.153 |
| 4 | 585.268,357 386.872,767 | 5 | 585.268,802 386.871,266 | 1.566 |
| 5 | 585.268,802 386.871,266 | 6 | 585.279,954 386.874,92 | 11.735 |
| 6 | 585.279,954 386.874,92 | 7 | 585.275,826 386.890,315 | 15.939 |
| 7 | 585.275,826 386.890,315 | 8 | 585.269,921 386.908,516 | 19.135 |
| 8 | 585.269,921 386.908,516 | 9 | 585.269,581 386.909,321 | 0.874 |
| 9 | 585.269,581 386.909,321 | 10 | 585.268,469 386.911,819 | 2.734 |
| 10 | 585.268,469 386.911,819 | 11 | 585.266,924 386.915,291 | 3.8 |
| 11 | 585.266,924 386.915,291 | 12 | 585.261,539 386.924,934 | 11.045 |
| 12 | 585.261,539 386.924,934 | 13 | 585.260,458 386.927,109 | 2.429 |
| 13 | 585.260,458 386.927,109 | 14 | 585.256,061 386.933,856 | 8.053 |
| 14 | 585.256,061 386.933,856 | 15 | 585.254,682 386.935,972 | 2.526 |
| 15 | 585.254,682 386.935,972 | 16 | 585.252,062 386.939,993 | 4.799 |
| 16 | 585.252,062 386.939,993 | 17 | 585.240,943 386.933,036 | 13.116 |
| 17 | 585.240,943 386.933,036 | 18 | 585.254,169 386.908,748 | 27.656 |
| 18 | 585.254,169 386.908,748 | 1 | 585.256,023 386.904,554 | 4.586 |

** Lungimile segmentelor sunt determinate în planul de proiecție Stereo 70 și sunt rotunjite la 1 milimetru.

*** Distanța dintre puncte este formată din segmente cumulate ce sunt mai mici decât valoarea 1 milimetru.

**DATE DESPRE IMOBILUL NR. 11084**

Oficiul de Cadastru și Publicitate Imobiliară PRAHOVA
Biroul de Cadastru și Publicitate Imobiliară Ploiești

A. Partea I. Descrierea imobilului

TEREN Intravilan

Adresa: Loc. Bucov, Str Mihai Eminescu, Nr. 18,18A, Jud. Prahova

| Nr. Crt | Nr cadastral Nr. topografic | Suprafața* (mp) | Observații / Referințe |
|---------|-----------------------------|-----------------|---------------------------------------|
| A1 | 24201 | 688 | Sector cadastral:49 Teren imprejmuit; |

Construcții

| Crt | Nr cadastral Nr. topografic | Adresa | Observații / Referințe |
|------|-----------------------------|--|---|
| A1.1 | 24201-C1 | Loc. Bucov, Str Mihai Eminescu, Nr. 18,18A, Jud. Prahova | Nr. niveluri:1; S. construita la sol:90 mp; S. construita desfasurata:90 mp; Locuinta,fundatii beton,pereti din caramida,acoperita cu tabla.An constr. 1965 |
| A1.2 | 24201-C2 | Loc. Bucov, Str Mihai Eminescu, Nr. 18,18A, Jud. Prahova | Nr. niveluri:1; S. construita la sol:23 mp; S. construita desfasurata:23 mp; Anexa,fundatii beton,pereti din caramida,acoperita cu tabla.An constr. 1965 |

B. Partea II. Proprietari și acte

| Inscrieri privitoare la dreptul de proprietate și alte drepturi reale | | Referințe |
|---|--|----------------|
| 55407 / 26/05/2015 | | |
| Act Notarial nr. 2075, din 25/05/2015 emis de NP SANDU AURELIAN VIOREL; | | |
| B3 | Intabulare, drept de PROPRIETATEintretinere, dobandit prin Conventie, cota actuala 1/1, cota initiala 1/1 1) STANESCU IONELA | A1, A1.1, A1.2 |
| B4 | se noteaza interdictia de instrainare si grevare 1) STANESCU GHIORGHE 2) STANESCU VASILICA | A1, A1.1, A1.2 |
| B5 | se noteaza interdictiile de instrainare si grevare 1) STANESCU GHIORGHE 2) STANESCU VASILICA 3) NUTA ELENA 4) STANESCU DORIN | A1, A1.1, A1.2 |

C. Partea III. SARCINI

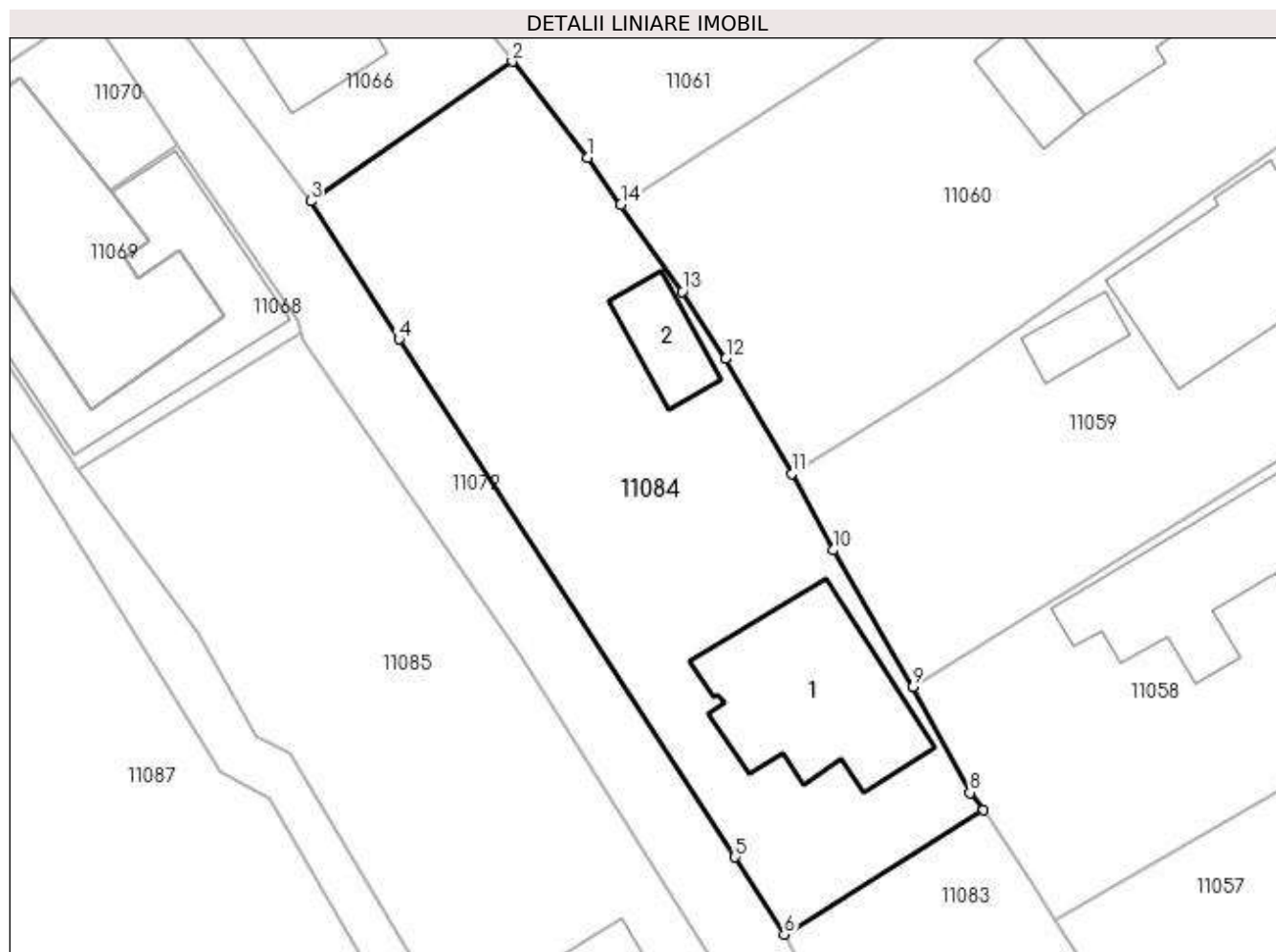
| Inscrieri privind dezmembramintele dreptului de proprietate, drepturi reale de garanție și sarcini | | Referințe |
|--|---|----------------|
| 55407 / 26/05/2015 | | |
| Act Notarial nr. 2075, din 25/05/2015 emis de NP SANDU AURELIAN VIOREL; | | |
| C1 | Intabulare, drept de IPOTECA LEGALA, Valoare:0 reprezentand contravaloarea intretinerii 1) STANESCU GHIORGHE 2) STANESCU VASILICA | A1, A1.1, A1.2 |
| C2 | Intabulare, drept de HABITATIEviagera 1) STANESCU GHIORGHE 2) STANESCU VASILICA 3) NUTA ELENA 4) STANESCU DORIN | A1.1, A1.2 |

Anexa Nr. 1 La Partea I

Teren

| Nr cadastral | Suprafața (mp)* | Observații / Referințe |
|--------------|-----------------|------------------------|
| 24201 | 688 | |

* Suprafața este determinată în planul de proiecție Stereo 70.



Date referitoare la teren

| Crt | Categorie folosință | Intravilan | Suprafața (mp) | Tarla | Parcelă | Nr. topo | Observații / Referințe |
|-----|---------------------|------------|----------------|-------|---------|----------|------------------------|
| 1 | curți constructii | DA | 688 | 15 | 654 | - | |

Date referitoare la construcții

| Crt | Număr | Destinație construcție | Supraf. (mp) | Situație juridică | Observații / Referințe |
|------|----------|-------------------------|--------------|-------------------|--|
| A1.1 | 24201-C1 | construcții de locuințe | 90 | Cu acte | Nr. niveluri:1; S. construita la sol:90 mp; S. construita desfasurata:90 mp; Locuinta, fundatii beton,pereti din caramida,acoperita cu tabla.An constr. 1965 |
| A1.2 | 24201-C2 | construcții de locuințe | 23 | Cu acte | Nr. niveluri:1; S. construita la sol:23 mp; S. construita desfasurata:23 mp; Anexa,fundatii beton,pereti din caramida,acoperita cu tabla. An constr. 1965 |

Lungime Segmente

1) Valorile lungimilor segmentelor sunt obținute din proiecție în plan.

| Punct început | X / Y | Punct sfârșit | X / Y | Lungime segment (** (m)) |
|---------------|----------------------------|---------------|----------------------------|--------------------------|
| 1 | 585.229,977 386.976,306 | 2 | 585.225,791 386.981,664 | 6.799 |

| Punct început | X / Y | Punct sfârşit | X / Y | Lungime segment (** (m) |
|---------------|----------------------------|---------------|----------------------------|-------------------------|
| 2 | 585.225,791 386.981,664 | 3 | 585.214,543 386.973,881 | 13.678 |
| 3 | 585.214,543 386.973,881 | 4 | 585.219,468 386.966,192 | 9.131 |
| 4 | 585.219,468 386.966,192 | 5 | 585.238,198 386.937,344 | 34.395 |
| 5 | 585.238,198 386.937,344 | 6 | 585.240,943 386.933,036 | 5.108 |
| 6 | 585.240,943 386.933,036 | 7 | 585.252,062 386.939,993 | 13.116 |
| 7 | 585.252,062 386.939,993 | 8 | 585.251,301 386.940,934 | 1.21 |
| 8 | 585.251,301 386.940,934 | 9 | 585.248,133 386.946,813 | 6.678 |
| 9 | 585.248,133 386.946,813 | 10 | 585.243,66 386.954,434 | 8.837 |
| 10 | 585.243,66 386.954,434 | 11 | 585.241,36 386.958,695 | 4.842 |
| 11 | 585.241,36 386.958,695 | 12 | 585.237,682 386.965,117 | 7.401 |
| 12 | 585.237,682 386.965,117 | 13 | 585.235,251 386.968,846 | 4.451 |
| 13 | 585.235,251 386.968,846 | 14 | 585.231,835 386.973,678 | 5.918 |
| 14 | 585.231,835 386.973,678 | 1 | 585.229,977 386.976,306 | 3.218 |

** Lungimile segmentelor sunt determinate în planul de proiecție Stereo 70 și sunt rotunjite la 1 milimetru.

*** Distanța dintre puncte este formată din segmente cumulate ce sunt mai mici decât valoarea 1 milimetru.

**DATE DESPRE IMOBILUL NR. 11085**

Oficiul de Cadastru și Publicitate Imobiliară PRAHOVA
Biroul de Cadastru și Publicitate Imobiliară Ploiești

A. Partea I. Descrierea imobilului

TEREN Intravilan

Nr. CF vechi:2519
Nr. cadastral vechi:10018

Adresa: Loc. Bucov, Str Mihai Eminescu, Nr. 30, Jud. Prahova

| Nr. Crt | Nr cadastral Nr. topografic | Suprafața* (mp) | Observații / Referințe |
|---------|-----------------------------|------------------------------------|---------------------------------------|
| A1 | 20085 | Din acte: 1.000 Masurata: 1.009 | Sector cadastral:49 Teren imprejmuit; |

Construcții

| Crt | Nr cadastral Nr. topografic | Adresa | Observații / Referințe |
|------|-----------------------------|--|---|
| A1.1 | 20085-C1 | Loc. Bucov, Str Mihai Eminescu, Nr. 30, Jud. Prahova | Nr. niveluri:2; S. construita la sol:94 mp; S. construita desfasurata:188 mp; Supr.utila desf.(P+M) = 188 mp. |
| A1.2 | 20085-C2 | Loc. Bucov, Str Mihai Eminescu, Nr. 30, Jud. Prahova | Nr. niveluri:1; S. construita la sol:36 mp; S. construita desfasurata:36 mp; |

B. Partea II. Proprietari și acte

| Inscrieri privitoare la dreptul de proprietate și alte drepturi reale | Referințe | |
|---|--|----------|
| 102763 / 08/11/2017 | | |
| Act Administrativ nr. 15432, din 07/11/2017 emis de PRIMARIA BUCOV (; act administrativ nr seria CB nr. 473287 din 14.10.2000, emis de PRIMARIA BUCOV;act notarial nr 3025 din 03.11.2017, emis de N.P. IONITA ARISTITA ADINA;act administrativ nr 40 din 09.07.2007, emis de PRIMARIA BUCOV;act administrativ nr 101733 din 06.11.2017, emis de OCPI PRAHOVA;act administrativ nr 15360 din 03.11.2017, emis de PRIMARIA BUCOV); | | |
| B3 | se rectifica limitele imobilului si suprafata conform documentatiei cadastrale anexate | A1 |
| B4 | se actualizeaza informatiile cadastrale conform documentatiei anexate in sensul schimbarii categoriei de folosinta a terenului din arabil in curti constructii | A1 |
| B5 | se actualizeaza informatiile cadastrale conform documentatiei anexate in sensul ca adresa actuala a imobilului este Comuna Bucov, sat Bucov, str. Mihai Eminescu, nr.30, jud.Prahova | A1, A1.1 |
| 108055 / 24/11/2017 | | |
| Act Notarial nr. 3216, din 23/11/2017 emis de NP Ionita Aristita Adina; | | |
| B7 | Intabulare, drept de PROPRIETATEdonatie, dobandit prin Conventie, cota actuala 1/1, cota initiala 1/1 1) POPA ANTONIO-CONSTANTIN | A1 |
| B8 | Intabulare, drept de PROPRIETATEdonatie, dobandit prin Conventie, cota actuala 1/1, cota initiala 1/1 1) POPA ANTONIO-CONSTANTIN | A1.1 |
| / | | |
| Act Administrativ nr. 12387, din 19/05/2023 emis de PRIMARIA COMUNEI BUCOV (ADEVERINTA;); | | |
| B9 | Intabulare, drept de PROPRIETATE, dobandit prin Construire, cota actuala 1/1, cota initiala 1/1 1) POPA ANTONIO-CONSTANTIN | A1.2 |

C. Partea III. SARCINI

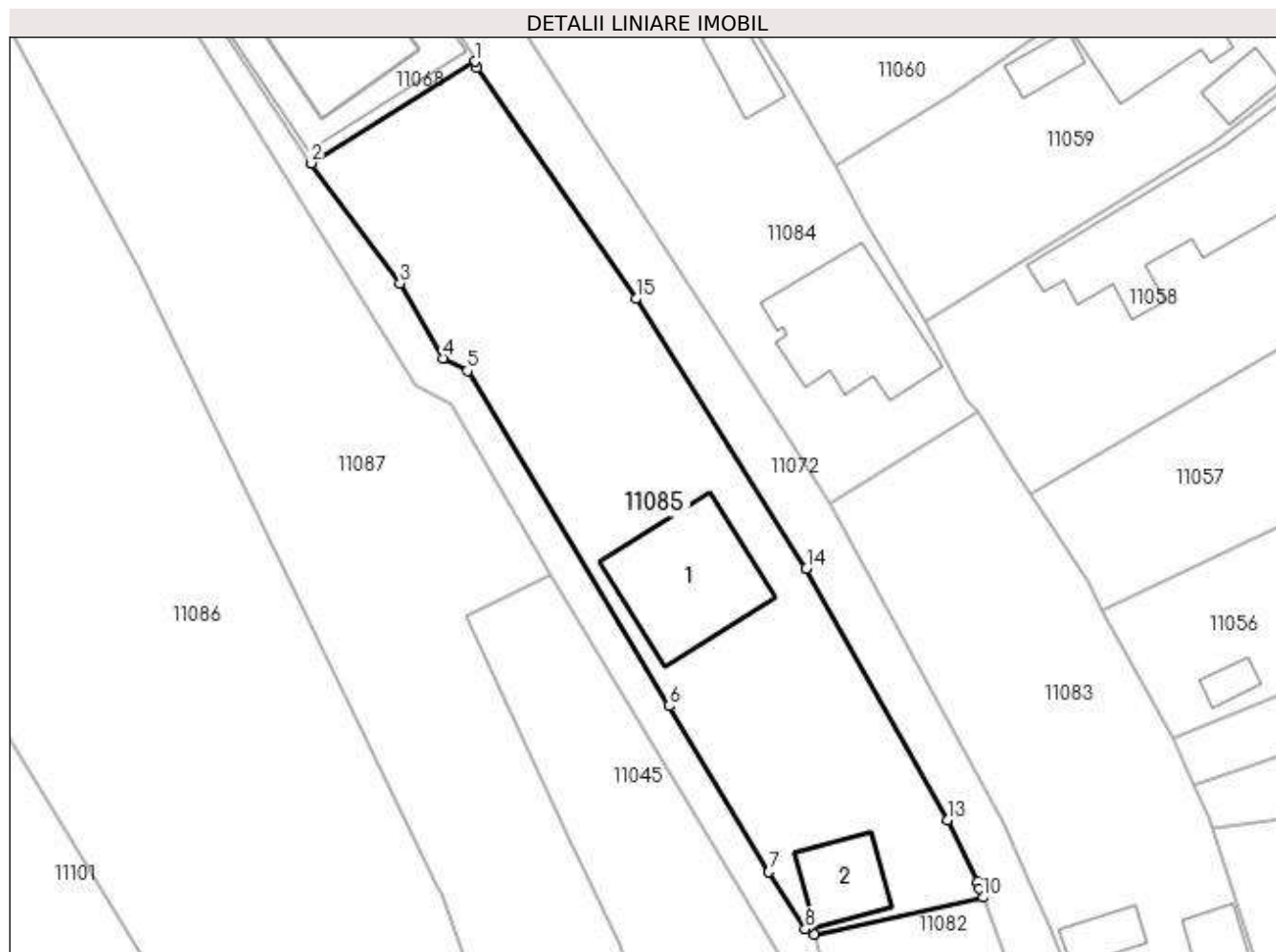
| Inscrieri privind dezmembramintele dreptului de proprietate, drepturi reale de garanție și sarcini | Referințe | |
|--|--|------|
| 108055 / 24/11/2017 | | |
| Act Notarial nr. 3216, din 23/11/2017 emis de NP Ionita Aristita Adina; | | |
| C1 | Intabulare, drept de HABITATIEviagera 1) POPA VIOREL 2) POPA CRINA | A1.1 |

Anexa Nr. 1 La Partea I

Teren

| Nr cadastral | Suprafața (mp)* | Observații / Referințe |
|--------------|------------------------------------|------------------------|
| 20085 | Din acte: 1.000 Masurata: 1.009 | |

* Suprafața este determinată în planul de proiecție Stereo 70.



Date referitoare la teren

| Crt | Categorie folosință | Intra vilan | Suprafața (mp) | Tarla | Parcelă | Nr. topo | Observații / Referințe |
|-----|---------------------|-------------|----------------|-------|---------|----------|------------------------|
| 1 | curți constructii | DA | 1.009 | 15 | 669 | - | |

Date referitoare la construcții

| Crt | Număr | Destinație construcție | Supraf. (mp) | Situație juridică | Observații / Referințe |
|------|----------|-------------------------|-----------------------------|-------------------|--|
| A1.1 | 20085-C1 | construcții de locuințe | 94 | Cu acte | Nr. niveluri:2; S. construita la sol:94 mp; S. construita desfasurata:188 mp; Supr.utila desf. (P+M) = 188 mp. |
| A1.2 | 20085-C2 | construcții anexa | Din acte: 0 Masurata: 36 | Cu acte | Nr. niveluri:1; S. construita la sol:36 mp; S. construita desfasurata:36 mp; |

Lungime Segmente

1) Valorile lungimilor segmentelor sunt obținute din proiecție în plan.

| Punct început | X / Y | Punct sfârșit | X / Y | Lungime segment (** (m) |
|---------------|----------------------------|---------------|----------------------------|-------------------------|
| 1 | 585.214,008 386.966,57 | 2 | 585.201,6 386.958,88 | 14.598 |
| 2 | 585.201,6 386.958,88 | 3 | 585.208,321 386.949,779 | 11.314 |
| 3 | 585.208,321 386.949,779 | 4 | 585.211,55 386.944,095 | 6.537 |
| 4 | 585.211,55 386.944,095 | 5 | 585.213,407 386.943,139 | 2.089 |
| 5 | 585.213,407 386.943,139 | 6 | 585.228,675 386.917,742 | 29.633 |
| 6 | 585.228,675 386.917,742 | 7 | 585.236,257 386.905,186 | 14.668 |
| 7 | 585.236,257 386.905,186 | 8 | 585.239,024 386.900,857 | 5.138 |
| 8 | 585.239,024 386.900,857 | 9 | 585.239,71 386.900,45 | 0.798 |
| 9 | 585.239,71 386.900,45 | 10 | 585.252,477 386.903,254 | 13.071 |
| 10 | 585.252,477 386.903,254 | 11 | 585.252,211 386.903,885 | 0.685 |
| 11 | 585.252,211 386.903,885 | 12 | 585.252,072 386.904,397 | 0.531 |
| 12 | 585.252,072 386.904,397 | 13 | 585.249,812 386.909,117 | 5.233 |
| 13 | 585.249,812 386.909,117 | 14 | 585.239,104 386.928,153 | 21.841 |
| 14 | 585.239,104 386.928,153 | 15 | 585.226,207 386.948,598 | 24.173 |
| 15 | 585.226,207 386.948,598 | 16 | 585.214,142 386.966,125 | 21.278 |
| 16 | 585.214,142 386.966,125 | 1 | 585.214,008 386.966,57 | 0.465 |

** Lungimile segmentelor sunt determinate în planul de proiecție Stereo 70 și sunt rotunjite la 1 milimetru.

*** Distanța dintre puncte este formată din segmente cumulate ce sunt mai mici decât valoarea 1 milimetru.

**DATE DESPRE IMOBILUL NR. 11086**

Oficiul de Cadastru și Publicitate Imobiliară PRAHOVA
Biroul de Cadastru și Publicitate Imobiliară Ploiești

A. Partea I. Descrierea imobilului

TEREN Intravilan

Adresa: Loc. Bucov, Str Mihai Eminescu, Nr. 42, Jud. Prahova, T 16 ; CC 679 ; CC 680 ; A 1/39

| Nr. Crt | Nr cadastral Nr. topografic | Suprafața* (mp) | Observații / Referințe |
|---------|-----------------------------|------------------------------------|---------------------------------------|
| A1 | 25036 | Din acte: 4.268 Masurata: 4.238 | Sector cadastral:49 Teren imprejmuit; |

Construcții

| Crt | Nr cadastral Nr. topografic | Adresa | Observații / Referințe |
|------|-----------------------------|---|--|
| A1.1 | 25036-C1 | Loc. Bucov, Str Mihai Eminescu, Nr. 42, Jud. Prahova, T 16 ; CC 679 ; CC 680 ; A 1/39 | Nr. niveluri:1; S. construita la sol:171 mp; S. construita desfasurata:171 mp; |
| A1.2 | 25036-C2 | Loc. Bucov, Str Mihai Eminescu, Nr. 42, Jud. Prahova, T 16 ; CC 679 ; CC 680 ; A 1/39 | Nr. niveluri:1; S. construita la sol:25 mp; S. construita desfasurata:25 mp; |

B. Partea II. Proprietari și acte

| Inscrieri privitoare la dreptul de proprietate și alte drepturi reale | | Referințe |
|--|---|-----------|
| 118317 / 12/11/2020 | | |
| Act Notarial nr. 3136, din 11/11/2020 emis de NP Ionita Aristita Adina; | | |
| B1 | Se infiinteaza cartea funciara 25036 a imobilului cu numarul cadastral 25036/UAT Bucov, rezultat din dezmembrarea imobilului cu numarul cadastral 25016 inscris in cartea funciara 25016; | A1 |
| 139422 / 28/12/2020 | | |
| Act Notarial nr. 3559, din 23/12/2020 emis de NP Ionita Aristita Adina; | | |
| B11 | Intabulare, drept de PROPRIETATEintretinere, dobandit prin Conventie, cota actuala 1/1, cota initiala 1/1 1) ENE PETRICĂ 2) ENE VIORICA-NICOLETA | A1 |
| B12 | Intabulare, drept de PROPRIETATEintretinere, dobandit prin Conventie, cota actuala 1/1, cota initiala 1/1 1) ENE PETRICĂ 2) ENE VIORICA-NICOLETA | A1.1 |
| / | | |
| Act Administrativ nr. 12387, din 19/05/2023 emis de PRIMARIA COMUNEI BUCOV (ADEVERINTA;); | | |
| B13 | Intabulare, drept de PROPRIETATE, dobandit prin Construire, cota actuala 1/1, cota initiala 1/1 1) ENE PETRICĂ 2) ENE VIORICA-NICOLETA | A1.2 |

C. Partea III. SARCINI

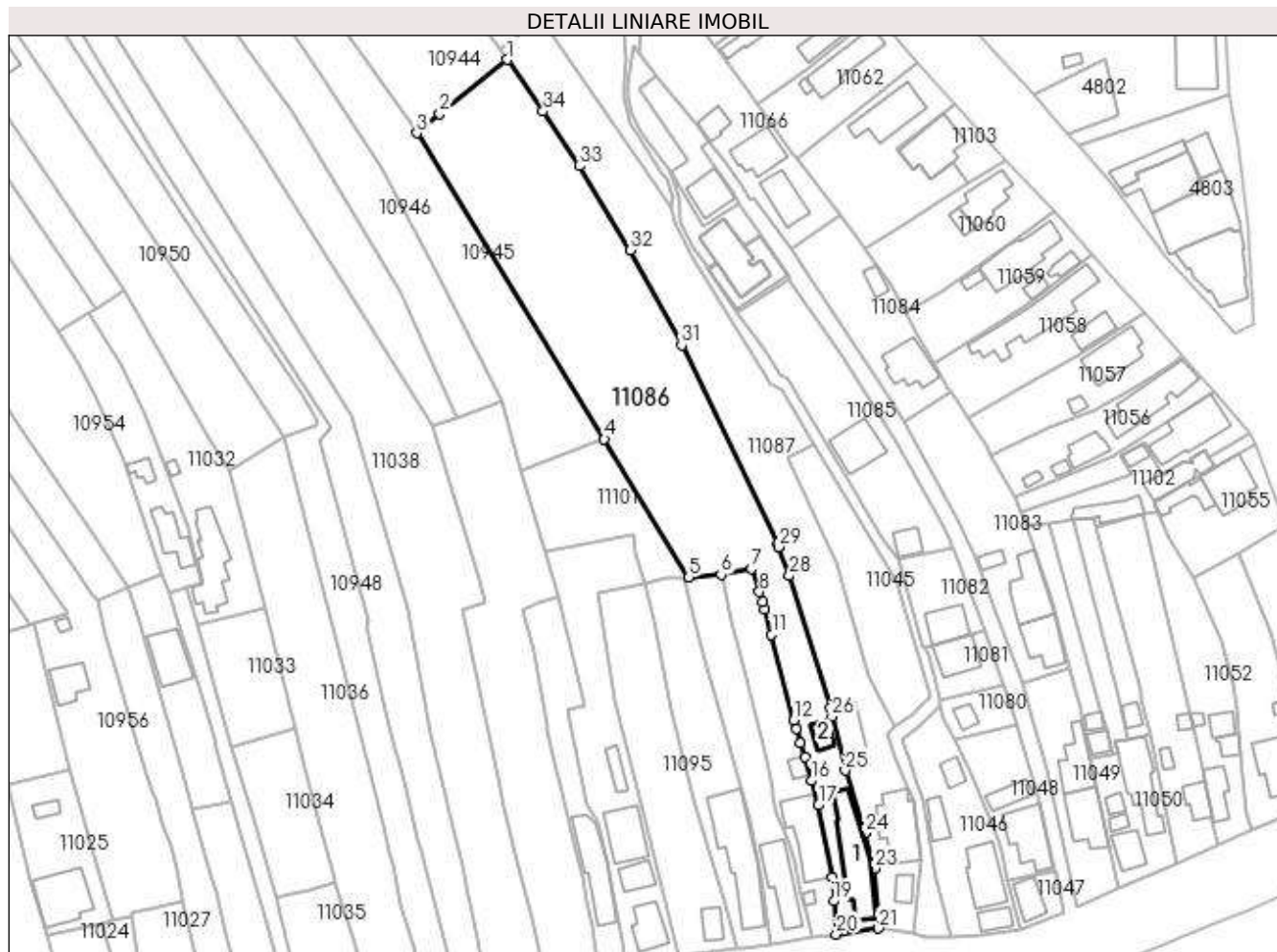
| Inscrieri privind dezmembramintele dreptului de proprietate, drepturi reale de garanție și sarcini | | Referințe |
|--|--|-----------|
| 139422 / 28/12/2020 | | |
| Act Notarial nr. 3559, din 23/12/2020 emis de NP Ionita Aristita Adina; | | |
| C1 | Intabulare, drept de IPOTECA LEGALA, Valoare:0 (reprezentand contravaloarea intretinerii) 1) ENE GHEORGHE 2) ENE FRUSINA | A1, A1.1 |
| C2 | Intabulare, drept de HABITATIEviagera 1) ENE GHEORGHE 2) ENE FRUSINA | A1.1 |

Anexa Nr. 1 La Partea I

Teren

| Nr cadastral | Suprafața (mp)* | Observații / Referințe |
|--------------|------------------------------------|------------------------|
| 25036 | Din acte: 4.268 Masurata: 4.238 | |

* Suprafața este determinată în planul de proiecție Stereo 70.



Date referitoare la teren

| Crt | Categorie folosință | Intravilan | Suprafața (mp) | Tarla | Parcelă | Nr. topo | Observații / Referințe |
|-----|---------------------|------------|----------------|-------|---------|----------|------------------------|
| 1 | curți constructii | DA | 468 | 16 | 679,680 | - | |
| 2 | arabil | DA | 3.770 | 16 | 1/39 | - | |

Date referitoare la construcții

| Crt | Număr | Destinație construcție | Supraf. (mp) | Situație juridică | Observații / Referințe |
|------|----------|-------------------------|-----------------------------|-------------------|--|
| A1.1 | 25036-C1 | construcții de locuințe | 171 | Cu acte | Nr. niveluri:1; S. construita la sol:171 mp; S. construita desfasurata:171 mp; |
| A1.2 | 25036-C2 | construcții anexa | Din acte: 0 Masurata: 25 | Cu acte | Nr. niveluri:1; S. construita la sol:25 mp; S. construita desfasurata:25 mp; |

Lungime Segmente

1) Valorile lungimilor segmentelor sunt obținute din proiecție în plan.

| Punct început | X / Y | Punct sfârșit | X / Y | Lungime segment (** (m) |
|---------------|----------------------------|---------------|----------------------------|-------------------------|
| 1 | 585.147,411 387.018,327 | 2 | 585.131,479 387.005,63 | 20.373 |
| 3 | 585.126,079 387.001,04 | 4 | 585.170,28 386.928,912 | 84.594 |
| 5 | 585.190,241 386.896,339 | 6 | 585.197,784 386.896,918 | 7.565 |
| 7 | 585.204,986 386.898,297 | 8 | 585.206,818 386.892,882 | 5.717 |
| 9 | 585.207,625 386.890,55 | 10 | 585.208,131 386.888,699 | 1.919 |
| 11 | 585.209,721 386.882,792 | 12 | 585.214,933 386.862,606 | 20.848 |
| 13 | 585.215,522 386.860,697 | 14 | 585.216,606 386.857,184 | 3.676 |
| 15 | 585.217,569 386.854,06 | 16 | 585.219,113 386.848,326 | 5.938 |
| 17 | 585.220,809 386.842,587 | 18 | 585.223,924 386.825,481 | 17.387 |
| 19 | 585.224,405 386.819,996 | 20 | 585.224,999 386.812,143 | 7.875 |
| 21 | 585.234,894 386.813,563 | 22 | 585.234,907 386.817,553 | 3.99 |
| 23 | 585.233,925 386.827,666 | 24 | 585.231,716 386.836,008 | 8.63 |
| 25 | 585.227,065 386.850,811 | 26 | 585.223,997 386.863,513 | 13.067 |
| 27 | 585.223,522 386.865,478 | 28 | 585.213,942 386.896,686 | 32.645 |
| 29 | 585.211,408 386.903,468 | 30 | 585.211,216 386.903,951 | 0.52 |
| 31 | 585.188,496 386.951,023 | 32 | 585.176,421 386.973,404 | 25.431 |
| 33 | 585.164,403 386.993,263 | 34 | 585.155,866 387.006,161 | 15.467 |

| Punct început | X / Y | Punct sfârșit | X / Y | Lungime segment (** (m) |
|---------------|----------------------------|---------------|----------------------------|-------------------------|
| 2 | 585.131,479 387.005,63 | 3 | 585.126,079 387.001,04 | 7.087 |
| 4 | 585.170,28 386.928,912 | 5 | 585.190,241 386.896,339 | 38.203 |
| 6 | 585.197,784 386.896,918 | 7 | 585.204,986 386.898,297 | 7.333 |
| 8 | 585.206,818 386.892,882 | 9 | 585.207,625 386.890,55 | 2.468 |
| 10 | 585.208,131 386.888,699 | 11 | 585.209,721 386.882,792 | 6.117 |
| 12 | 585.214,933 386.862,606 | 13 | 585.215,522 386.860,697 | 1.998 |
| 14 | 585.216,606 386.857,184 | 15 | 585.217,569 386.854,06 | 3.269 |
| 16 | 585.219,113 386.848,326 | 17 | 585.220,809 386.842,587 | 5.984 |
| 18 | 585.223,924 386.825,481 | 19 | 585.224,405 386.819,996 | 5.506 |
| 20 | 585.224,999 386.812,143 | 21 | 585.234,894 386.813,563 | 9.996 |
| 22 | 585.234,907 386.817,553 | 23 | 585.233,925 386.827,666 | 10.161 |
| 24 | 585.231,716 386.836,008 | 25 | 585.227,065 386.850,811 | 15.516 |
| 26 | 585.223,997 386.863,513 | 27 | 585.223,522 386.865,478 | 2.022 |
| 28 | 585.213,942 386.896,686 | 29 | 585.211,408 386.903,468 | 7.24 |
| 30 | 585.211,216 386.903,951 | 31 | 585.188,496 386.951,023 | 52.268 |
| 32 | 585.176,421 386.973,404 | 33 | 585.164,403 386.993,263 | 23.212 |
| 34 | 585.155,866 387.006,161 | 1 | 585.147,411 387.018,327 | 14.815 |

** Lungimile segmentelor sunt determinate în planul de proiecție Stereo 70 și sunt rotunjite la 1 milimetru.

*** Distanța dintre puncte este formată din segmente cumulate ce sunt mai mici decât valoarea 1 milimetru.

**DATE DESPRE IMOBILUL NR. 11087**

Oficiul de Cadastru și Publicitate Imobiliară PRAHOVA
Biroul de Cadastru și Publicitate Imobiliară Ploiești

A. Partea I. Descrierea imobilului

TEREN Intravilan

Adresa: Loc. Bucov, Str Mihai Eminescu, Nr. 40, Jud. Prahova, T 16, CC 677, CC 678, T 16/1, A 42, INTRAVILAN

| Nr. Crt | Nr cadastral Nr. topografic | Suprafața* (mp) | Observații / Referințe |
|---------|-----------------------------|------------------------------------|---------------------------------------|
| A1 | 23103 | Din acte: 2.700 Masurata: 2.872 | Sector cadastral:49 Teren imprejmuit; |

Construcții

| Crt | Nr cadastral Nr. topografic | Adresa | Observații / Referințe |
|------|-----------------------------|--|---|
| A1.1 | 23103-C1 | Loc. Bucov, Str Mihai Eminescu, Nr. 40, Jud. Prahova, T 16, CC 677, CC 678, T 16/1, A 42, INTRAVILAN | Nr. niveluri:1; S. construita la sol:94 mp; LOCUINTA DIN PAIANTA, INVELITOARE TABLA, AN CONSTRUIRE 1960 |
| A1.2 | 23103-C2 | Loc. Bucov, Str Mihai Eminescu, Nr. 40, Jud. Prahova, T 16, CC 677, CC 678, T 16/1, A 42, INTRAVILAN | Nr. niveluri:1; S. construita la sol:133 mp; S. construita desfasurata:133 mp; LOCUINTA DIN CARAMIDA, INVELITOARE TABLA, AN CONSTRUIRE 1975 |
| A1.3 | 23103-C3 | Loc. Bucov, Str Mihai Eminescu, Nr. 40, Jud. Prahova, T 16, CC 677, CC 678, T 16/1, A 42, INTRAVILAN | Nr. niveluri:1; S. construita la sol:25 mp; ANEXA DIN BETON, INVELITOARE TABLA, AN CONSTRUIRE 1975 |

B. Partea II. Proprietari și acte

| Inscrieri privitoare la dreptul de proprietate și alte drepturi reale | | Referințe |
|---|--|----------------------|
| 44078 / 27/06/2013 | | |
| Act Notarial nr. 1015, din 26/06/2013 emis de NP IONITA ARISTITA ADINA; | | |
| B2 | Intabulare, drept de PROPRIETATEcumparare ca bun comun, dobandit prin Conventie, cota actuala 1/1, cota initiala 1/1 1) LAUDOIU IOANA-ALINA 2) LAUDOIU CONSTANTIN-GERARD | A1, A1.1, A1.2, A1.3 |

C. Partea III. SARCINI

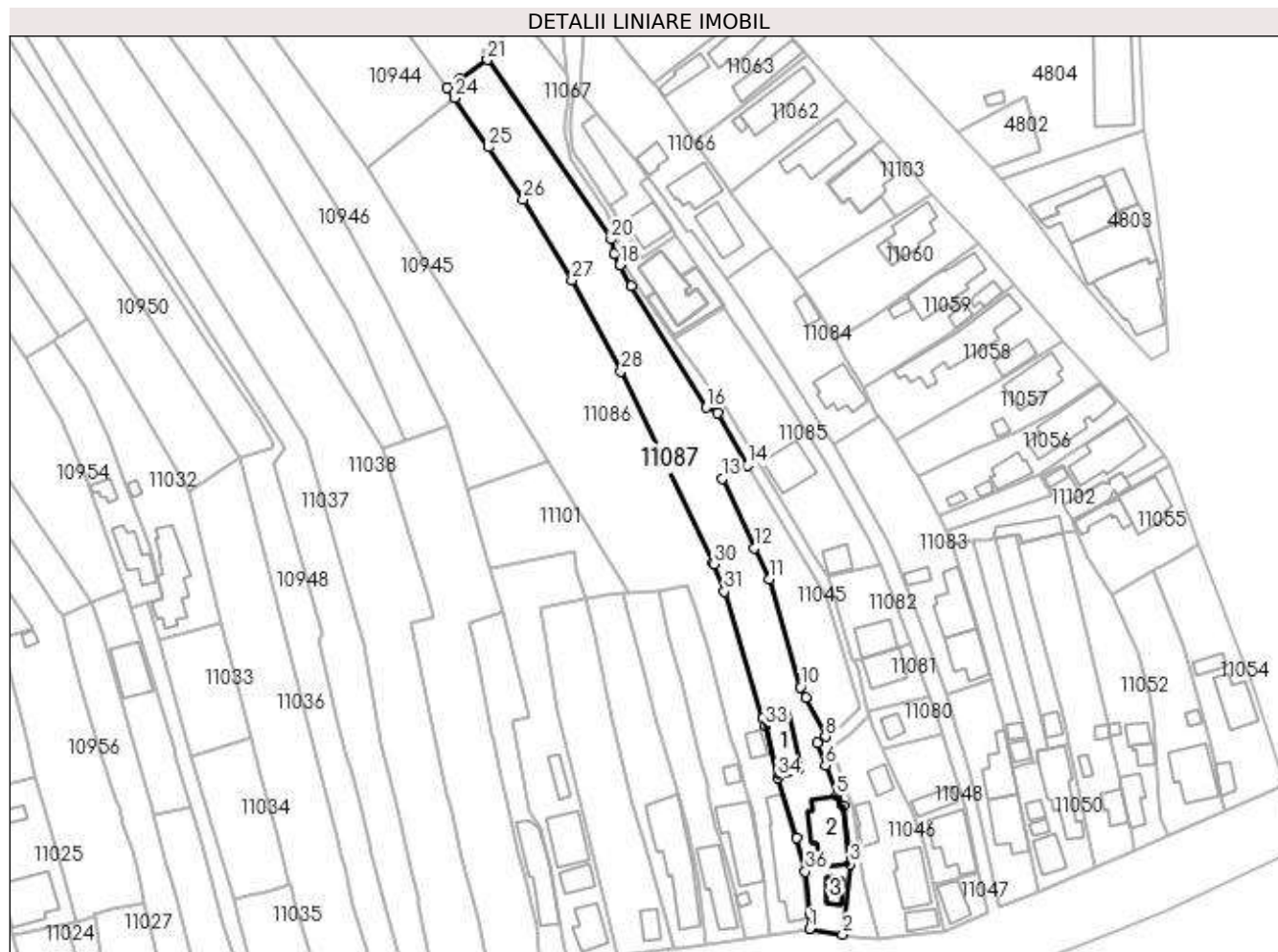
| Inscrieri privind dezmembramintele dreptului de proprietate, drepturi reale de garanție și sarcini | | Referințe |
|--|--|-----------|
| 44078 / 27/06/2013 | | |
| Act Notarial nr. 1015, din 26/06/2013 emis de NP IONITA ARISTITA ADINA; | | |
| C1 | Intabulare, drept de HABITATIEviagera 1) ZAHARIA OPREA 2) ZAHARIA ANGELA | A1.1 |

Anexa Nr. 1 La Partea I

Teren

| Nr cadastral | Suprafața (mp)* | Observații / Referințe |
|--------------|------------------------------------|------------------------|
| 23103 | Din acte: 2.700 Masurata: 2.872 | |

* Suprafața este determinată în planul de proiecție Stereo 70.



Date referitoare la teren

| Crt | Categorie folosință | Intravilan | Suprafața (mp) | Tarla | Parcelă | Nr. topo | Observații / Referințe |
|-----|---------------------|------------|----------------|-------|---------|----------|--------------------------|
| 1 | curți constructii | DA | 1.098 | 16 | 677,678 | - | |
| 2 | arabil | DA | 1.774 | 16 | 42 | - | NUMAR TARLA IN ACT: 16/1 |

Date referitoare la construcții

| Crt | Număr | Destinație construcție | Supraf. (mp) | Situație juridică | Observații / Referințe |
|------|----------|-------------------------|------------------------------|-------------------|---|
| A1.1 | 23103-C1 | construcții de locuințe | Din acte: 0 Masurata: 94 | Cu acte | Nr. niveluri:1; S. construita la sol:94 mp; LOCUINTA DIN PAIANTA, INVELITOARE TABLA, AN CONSTRUIRE 1960 |
| A1.2 | 23103-C2 | construcții de locuințe | Din acte: 0 Masurata: 133 | Cu acte | Nr. niveluri:1; S. construita la sol:133 mp; S. construita desfasurata:133 mp; LOCUINTA DIN CARAMIDA, INVELITOARE TABLA, AN CONSTRUIRE 1975 |
| A1.3 | 23103-C3 | construcții anexa | Din acte: 0 Masurata: 25 | Cu acte | Nr. niveluri:1; S. construita la sol:25 mp; ANEXA DIN BETON, INVELITOARE TABLA, AN CONSTRUIRE 1975 |

Lungime Segmente

1) Valorile lungimilor segmentelor sunt obținute din proiecție în plan.

| Punct început | X / Y | Punct sfârșit | X / Y | Lungime segment (** (m) |
|---------------|----------------------------|---------------|----------------------------|-------------------------|
| 1 | 585.234,894 386.813,563 | 2 | 585.243,104 386.812,233 | 8.317 |
| 3 | 585.244,951 386.829,598 | 4 | 585.243,411 386.843,818 | 14.303 |
| 5 | 585.241,694 386.846,373 | 6 | 585.238,904 386.853,911 | 8.038 |
| 7 | 585.236,879 386.859,379 | 8 | 585.238,908 386.860,947 | 2.564 |
| 9 | 585.234,025 386.870,555 | 10 | 585.232,711 386.873,141 | 2.901 |
| 11 | 585.224,927 386.899,748 | 12 | 585.221,345 386.907,41 | 8.458 |
| 13 | 585.213,353 386.924,508 | 14 | 585.219,728 386.927,707 | 7.133 |
| 15 | 585.212,229 386.940,675 | 16 | 585.209,481 386.942,049 | 3.072 |
| 17 | 585.190,967 386.971,923 | 18 | 585.188,143 386.977,184 | 5.971 |
| 19 | 585.186,807 386.979,898 | 20 | 585.186,089 386.983,52 | 3.692 |
| 21 | 585.155,53 387.027,734 | 22 | 585.148,526 387.022,903 | 8.509 |
| 23 | 585.145,6 387.020,885 | 24 | 585.147,411 387.018,327 | 3.134 |
| 25 | 585.155,866 387.006,161 | 26 | 585.164,403 386.993,263 | 15.467 |
| 27 | 585.176,421 386.973,404 | 28 | 585.188,496 386.951,023 | 25.431 |
| 29 | 585.211,216 386.903,951 | 30 | 585.211,408 386.903,468 | 0.52 |
| 31 | 585.213,942 386.896,686 | 32 | 585.223,522 386.865,478 | 32.645 |
| 33 | 585.223,997 386.863,513 | 34 | 585.227,065 386.850,811 | 13.067 |
| 35 | 585.231,716 386.836,008 | 36 | 585.233,925 386.827,666 | 8.63 |
| 37 | 585.234,907 386.817,553 | 1 | 585.234,894 386.813,563 | 3.99 |

| Punct început | X / Y | Punct sfârșit | X / Y | Lungime segment (** (m) |
|---------------|----------------------------|---------------|----------------------------|-------------------------|
| 2 | 585.243,104 386.812,233 | 3 | 585.244,951 386.829,598 | 17.463 |
| 4 | 585.243,411 386.843,818 | 5 | 585.241,694 386.846,373 | 3.078 |
| 6 | 585.238,904 386.853,911 | 7 | 585.236,879 386.859,379 | 5.831 |
| 8 | 585.238,908 386.860,947 | 9 | 585.234,025 386.870,555 | 10.778 |
| 10 | 585.232,711 386.873,141 | 11 | 585.224,927 386.899,748 | 27.722 |
| 12 | 585.221,345 386.907,41 | 13 | 585.213,353 386.924,508 | 18.874 |
| 14 | 585.219,728 386.927,707 | 15 | 585.212,229 386.940,675 | 14.98 |
| 16 | 585.209,481 386.942,049 | 17 | 585.190,967 386.971,923 | 35.146 |
| 18 | 585.188,143 386.977,184 | 19 | 585.186,807 386.979,898 | 3.025 |
| 20 | 585.186,089 386.983,52 | 21 | 585.155,53 387.027,734 | 53.747 |
| 22 | 585.148,526 387.022,903 | 23 | 585.145,6 387.020,885 | 3.554 |
| 24 | 585.147,411 387.018,327 | 25 | 585.155,866 387.006,161 | 14.815 |
| 26 | 585.164,403 386.993,263 | 27 | 585.176,421 386.973,404 | 23.212 |
| 28 | 585.188,496 386.951,023 | 29 | 585.211,216 386.903,951 | 52.268 |
| 30 | 585.211,408 386.903,468 | 31 | 585.213,942 386.896,686 | 7.24 |
| 32 | 585.223,522 386.865,478 | 33 | 585.223,997 386.863,513 | 2.022 |
| 34 | 585.227,065 386.850,811 | 35 | 585.231,716 386.836,008 | 15.516 |
| 36 | 585.233,925 386.827,666 | 37 | 585.234,907 386.817,553 | 10.161 |

** Lungimile segmentelor sunt determinate în planul de proiecție Stereo 70 și sunt rotunjite la 1 milimetru.

*** Distanța dintre puncte este formată din segmente cumulate ce sunt mai mici decât valoarea 1 milimetru.

**DATE DESPRE IMOBILUL NR. 11088**

Oficiul de Cadastru și Publicitate Imobiliară PRAHOVA
Biroul de Cadastru și Publicitate Imobiliară Ploiești

A. Partea I. Descrierea imobilului

TEREN Intravilan

Nr. CF vechi:157
Nr. cadastral vechi:108

Adresa: Loc. Bucov, Str Anton Pann, Jud. Prahova

| Nr. Crt | Nr cadastral Nr. topografic | Suprafața* (mp) | Observații / Referințe |
|---------|-----------------------------|-----------------|---|
| A1 | 23791 | 900 | Sector cadastral:49 Teren neimprejmuit; |

B. Partea II. Proprietari și acte

| Inscrieri privitoare la dreptul de proprietate și alte drepturi reale | | Referințe |
|---|--|-----------|
| 1591 / 11/03/2001 | | |
| Act De Partaj Voluntar nr. 441, din 07/03/2001 emis de BNP.LASLO CRISTINA CARMEN; | | |
| B1 | Intabulare, drept de PROPRIETATEpartaj, dobandit prin Conventie, cota actuala 1/1, cota initiala 1/1 | A1 |
| | 1) SPIREA ILIE | |
| | OBSERVATII: (provenita din conversia CF 157) | |

C. Partea III. SARCINI .

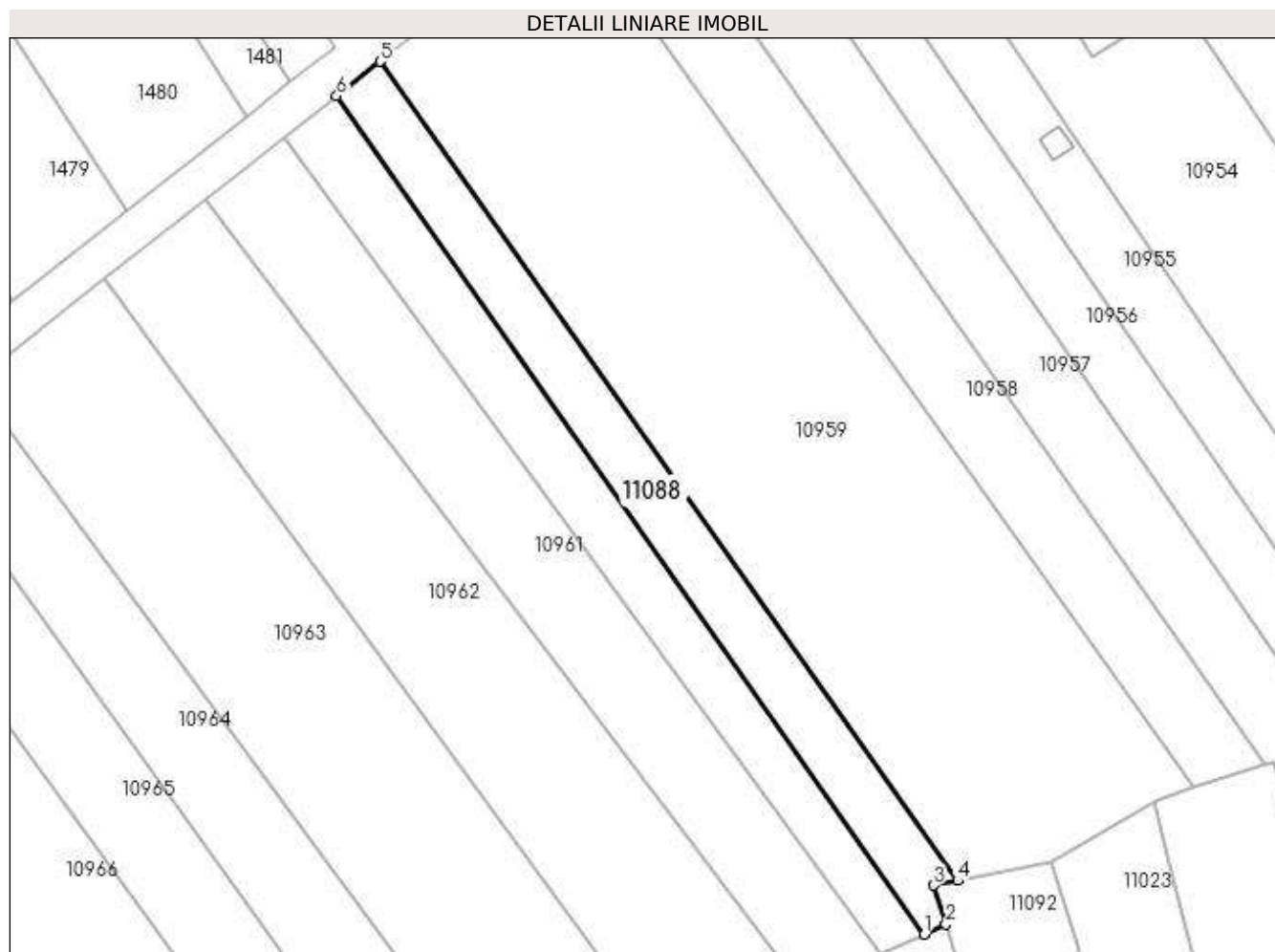
| Inscrieri privind dezmembramintele dreptului de proprietate, drepturi reale de garanție și sarcini | Referințe |
|--|-----------|
| NU SUNT | |

Anexa Nr. 1 La Partea I

Teren

| Nr cadastral | Suprafața (mp)* | Observații / Referințe |
|--------------|-----------------|------------------------|
| 23791 | 900 | |

* Suprafața este determinată în planul de proiecție Stereo 70.



Date referitoare la teren

| Crt | Categorie folosință | Intra vilan | Suprafața (mp) | Tarla | Parcelă | Nr. topo | Observații / Referințe |
|-----|---------------------|-------------|----------------|-------|---------|----------|------------------------|
| 1 | arabil | DA | 900 | 16 | 1/21 | - | |

Lungime Segmente

1) Valorile lungimilor segmentelor sunt obținute din proiecție în plan.

| Punct început | X / Y | Punct sfârșit | X / Y | Lungime segment (** (m) |
|---------------|----------------------------|---------------|----------------------------|-------------------------|
| 1 | 584.992,077 386.863,975 | 2 | 584.994,809 386.865,227 | 3.005 |
| 2 | 584.994,809 386.865,227 | 3 | 584.993,222 386.870,128 | 5.152 |
| 3 | 584.993,222 386.870,128 | 4 | 584.996,245 386.870,701 | 3.077 |
| 4 | 584.996,245 386.870,701 | 5 | 584.924,066 386.973,104 | 125.284 |
| 5 | 584.924,066 386.973,104 | 6 | 584.918,601 386.968,79 | 6.963 |

| Punct început | X / Y | Punct sfârşit | X / Y | Lungime segment (** (m) |
|---------------|---------------------------|---------------|----------------------------|-------------------------|
| 6 | 584.918,601 386.968,79 | 1 | 584.992,077 386.863,975 | 128.004 |

** Lungimile segmentelor sunt determinate în planul de proiecţie Stereo 70 şi sunt rotunjite la 1 milimetru.

*** Distanţa dintre puncte este formată din segmente cumulate ce sunt mai mici decât valoarea 1 milimetru.

**DATE DESPRE IMOBILUL NR. 11089**

Oficiul de Cadastru și Publicitate Imobiliară PRAHOVA
Biroul de Cadastru și Publicitate Imobiliară Ploiești

A. Partea I. Descrierea imobilului

TEREN Intravilan

Adresa: Loc. Bucov, Str Mihai Eminescu, Nr. 152, Jud. Prahova

| Nr. Crt | Nr cadastral Nr. topografic | Suprafața* (mp) | Observații / Referințe |
|---------|-----------------------------|-----------------|---------------------------------------|
| A1 | 24527 | 110 | Sector cadastral:49 Teren imprejmuit; |

Construcții

| Crt | Nr cadastral Nr. topografic | Adresa | Observații / Referințe |
|------|-----------------------------|---|--|
| A1.1 | 24527-C1 | Loc. Bucov, Str Mihai Eminescu, Nr. 152, Jud. Prahova | Nr. niveluri:1; S. construita la sol:75 mp; S. construita desfasurata:56 mp; |

B. Partea II. Proprietari și acte

| Inscrieri privitoare la dreptul de proprietate și alte drepturi reale | | Referințe |
|--|---|-----------|
| / | | |
| Contract De Vanzare-Cumparare nr. 1994, din 05/03/2004 emis de NP IVAN CONSTANTIN; | | |
| B1 | Intabulare, drept de PROPRIETATE, dobandit prin Conventie, cota actuala 1/1, cota initiala 1/1 1) MANOLE EUGENIA 2) MANOLE STEFAN | A1, A1.1 |

C. Partea III. SARCINI .

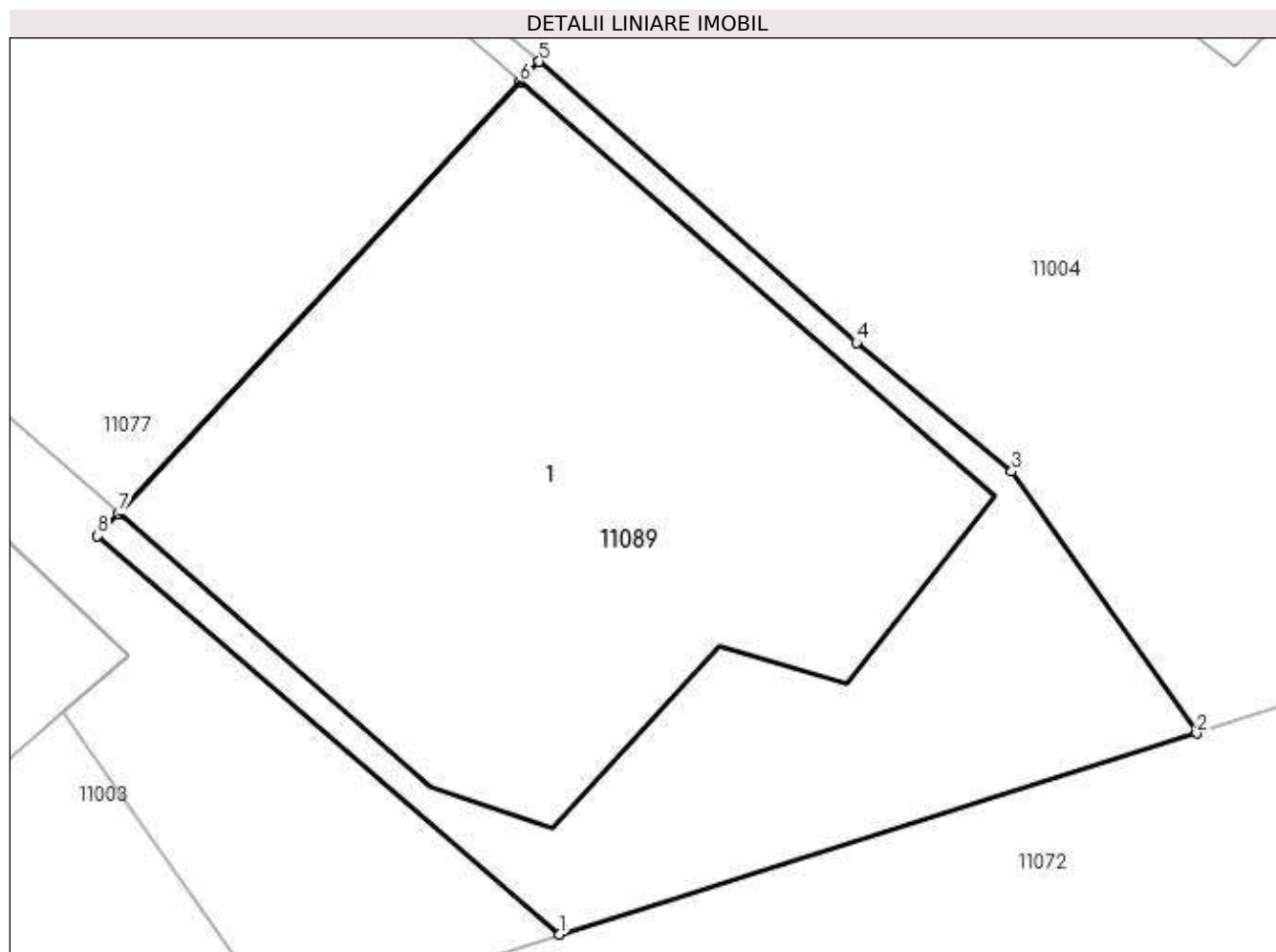
| Inscrieri privind dezmembramintele dreptului de proprietate, drepturi reale de garanție și sarcini | Referințe |
|--|-----------|
| NU SUNT | |

Anexa Nr. 1 La Partea I

Teren

| Nr cadastral | Suprafața (mp)* | Observații / Referințe |
|--------------|-----------------|------------------------|
| 24527 | 110 | |

* Suprafața este determinată în planul de proiecție Stereo 70.



Date referitoare la teren

| Crt | Categorie folosință | Intra vilan | Suprafața (mp) | Tarla | Parcelă | Nr. topo | Observații / Referințe |
|-----|---------------------|-------------|----------------|-------|---------|----------|------------------------|
| 1 | curți constructii | DA | 110 | 16 | - | - | |

Date referitoare la construcții

| Crt | Număr | Destinație construcție | Supraf. (mp) | Situație juridică | Observații / Referințe |
|------|----------|-------------------------|------------------------------|-------------------|--|
| A1.1 | 24527-C1 | construcții de locuințe | Din acte: 46 Masurata: 75 | Cu acte | Nr. niveluri:1; S. construita la sol:75 mp; S. construita desfasurata:56 mp; |

Lungime Segmente

1) Valorile lungimilor segmentelor sunt obținute din proiecție în plan.

| Punct început | X / Y | Punct sfârșit | X / Y | Lungime segment (** (m) |
|---------------|----------------------------|---------------|----------------------------|-------------------------|
| 1 | 584.734,274 386.680,765 | 2 | 584.743,727 386.683,746 | 9.912 |
| 2 | 584.743,727 386.683,746 | 3 | 584.740,983 386.687,63 | 4.756 |
| 3 | 584.740,983 386.687,63 | 4 | 584.738,679 386.689,537 | 2.991 |
| 4 | 584.738,679 386.689,537 | 5 | 584.733,974 386.693,707 | 6.287 |

| Punct început | X / Y | Punct sfârșit | X / Y | Lungime segment (** (m) |
|---------------|----------------------------|---------------|----------------------------|-------------------------|
| 5 | 584.733,974 386.693,707 | 6 | 584.733,688 386.693,4 | 0.42 |
| 6 | 584.733,688 386.693,4 | 7 | 584.727,73 386.687,004 | 8.741 |
| 7 | 584.727,73 386.687,004 | 8 | 584.727,421 386.686,672 | 0.454 |
| 8 | 584.727,421 386.686,672 | 1 | 584.734,274 386.680,765 | 9.047 |

** Lungimile segmentelor sunt determinate în planul de proiecție Stereo 70 și sunt rotunjite la 1 milimetru.

*** Distanța dintre puncte este formată din segmente cumulate ce sunt mai mici decât valoarea 1 milimetru.

**DATE DESPRE IMOBILUL NR. 11090**

Oficiul de Cadastru și Publicitate Imobiliară PRAHOVA
Biroul de Cadastru și Publicitate Imobiliară Ploiești

A. Partea I. Descrierea imobilului

TEREN Intravilan

Adresa: Loc. Bucov, Str 156, Nr. 156, Jud. Prahova

| Nr. Crt | Nr cadastral Nr. topografic | Suprafața* (mp) | Observații / Referințe |
|---------|-----------------------------|-----------------|---------------------------------------|
| A1 | | 548 | Sector cadastral:49 Teren imprejmuit; |

Construcții

| Crt | Nr cadastral Nr. topografic | Adresa | Observații / Referințe |
|------|-----------------------------|--|--|
| A1.1 | -C1 | Loc. Bucov, Str 156, Nr. 156, Jud. Prahova | Nr. niveluri:1; S. construita la sol:142 mp; |

B. Partea II. Proprietari și acte

| Inscrieri privitoare la dreptul de proprietate și alte drepturi reale | | Referințe |
|---|---|-----------|
| / | | |
| Act Administrativ nr. 24876, din 21/10/1994 emis de CJSDPAT PRAHOVA (TITLU DE PROPRIETATE;); | | |
| B1 | Intabulare, drept de PROPRIETATE, dobandit prin Reconstituire, cota actuala 1/1, cota initiala 1/1 1) STANCU LUȚA 2) TRICU VOICA 3) DICU EUGENIA | A1 |
| Act Administrativ nr. 12387, din 19/05/2023 emis de PRIMARIA COMUNEI BUCOV (ADEVERINTA;); | | |
| B2 | Intabulare, drept de PROPRIETATE, dobandit prin Construire, cota actuala 1/1, cota initiala 1/1 1) DICU EUGENIA 2) STANCU LUȚA 3) TRICU VOICA | A1.1 |

C. Partea III. SARCINI .

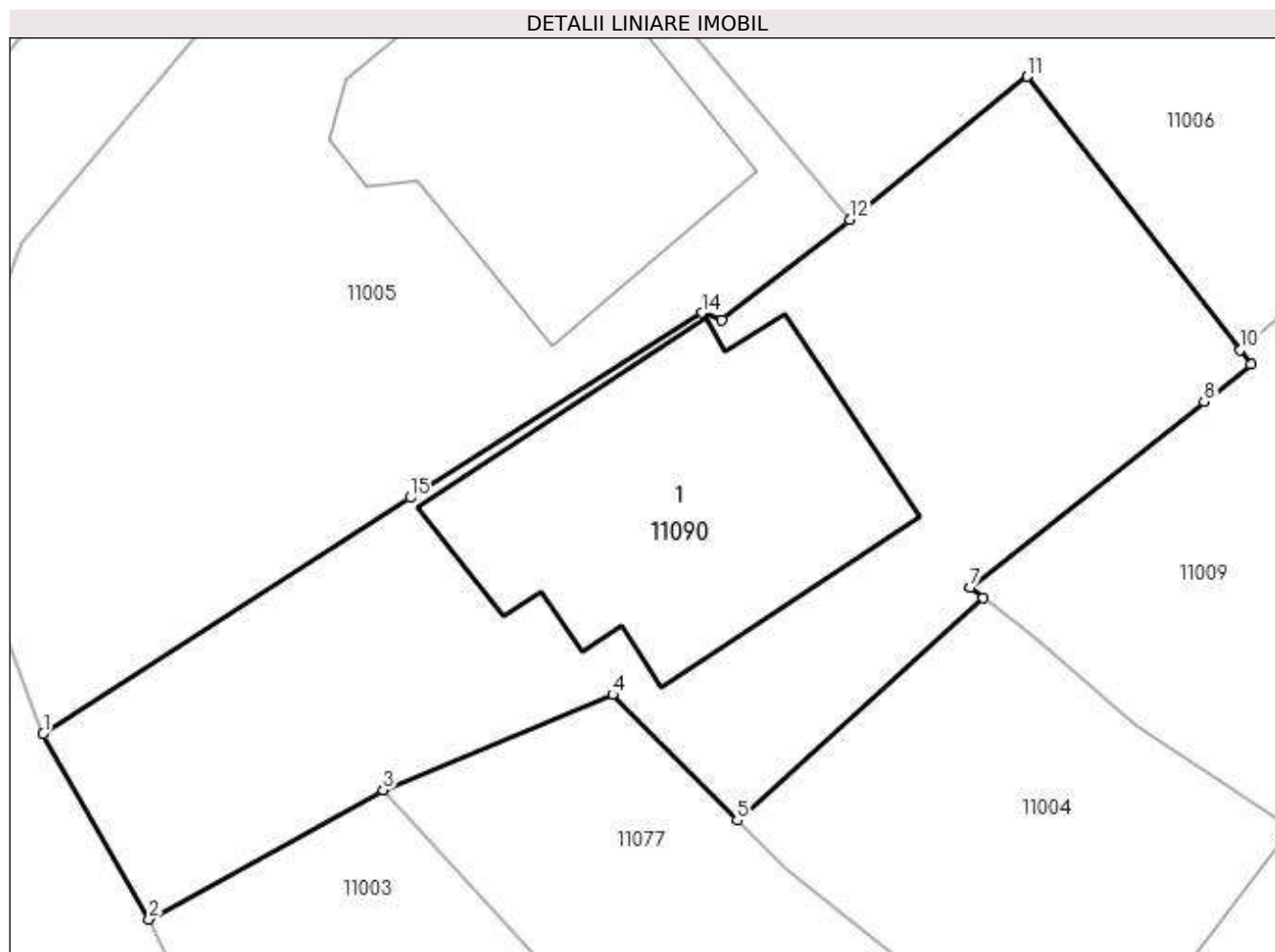
| Inscrieri privind dezmembramintele dreptului de proprietate, drepturi reale de garanție și sarcini | Referințe |
|--|-----------|
| NU SUNT | |

Anexa Nr. 1 La Partea I

Teren

| Nr cadastral | Suprafața (mp)* | Observații / Referințe |
|--------------|-----------------|------------------------|
| | 548 | |

* Suprafața este determinată în planul de proiecție Stereo 70.



Date referitoare la teren

| Crt | Categorie folosință | Intra vilan | Suprafața (mp) | Tarla | Parcelă | Nr. topo | Observații / Referințe |
|-----|---------------------|-------------|----------------|-------|---------|----------|------------------------|
| 1 | curți constructii | DA | 548 | 16 | 784 | - | |

Date referitoare la construcții

| Crt | Număr | Destinație construcție | Supraf. (mp) | Situație juridică | Observații / Referințe |
|------|-------|-------------------------|------------------------------|-------------------|--|
| A1.1 | -C1 | construcții de locuințe | Din acte: 0 Masurata: 142 | Cu acte | Nr. niveluri:1; S. construita la sol:142 mp; |

Lungime Segmente

1) Valorile lungimilor segmentelor sunt obținute din proiecție în plan.

| Punct început | X / Y | Punct sfârșit | X / Y | Lungime segment (** (m) |
|---------------|----------------------------|---------------|----------------------------|-------------------------|
| 1 | 584.689,919 386.712,015 | 2 | 584.693,878 386.705,081 | 7.985 |
| 2 | 584.693,878 386.705,081 | 3 | 584.702,639 386.709,919 | 10.008 |
| 3 | 584.702,639 386.709,919 | 4 | 584.711,217 386.713,486 | 9.29 |

| Punct început | X / Y | Punct sfârşit | X / Y | Lungime segment (** (m) |
|---------------|----------------------------|---------------|----------------------------|-------------------------|
| 4 | 584.711,217 386.713,486 | 5 | 584.715,876 386.708,771 | 6.629 |
| 5 | 584.715,876 386.708,771 | 6 | 584.725,071 386.717,101 | 12.407 |
| 6 | 584.725,071 386.717,101 | 7 | 584.724,575 386.717,477 | 0.622 |
| 7 | 584.724,575 386.717,477 | 8 | 584.733,353 386.724,43 | 11.198 |
| 8 | 584.733,353 386.724,43 | 9 | 584.735,1 386.725,82 | 2.233 |
| 9 | 584.735,1 386.725,82 | 10 | 584.734,677 386.726,364 | 0.689 |
| 10 | 584.734,677 386.726,364 | 11 | 584.726,726 386.736,592 | 12.955 |
| 11 | 584.726,726 386.736,592 | 12 | 584.720,087 386.731,236 | 8.53 |
| 12 | 584.720,087 386.731,236 | 13 | 584.715,305 386.727,497 | 6.07 |
| 13 | 584.715,305 386.727,497 | 14 | 584.714,575 386.727,754 | 0.774 |
| 14 | 584.714,575 386.727,754 | 15 | 584.703,649 386.720,841 | 12.929 |
| 15 | 584.703,649 386.720,841 | 1 | 584.689,919 386.712,015 | 16.322 |

** Lungimile segmentelor sunt determinate în planul de proiecție Stereo 70 și sunt rotunjite la 1 milimetru.

*** Distanța dintre puncte este formată din segmente cumulate ce sunt mai mici decât valoarea 1 milimetru.

**DATE DESPRE IMOBILUL NR. 11091**

Oficiul de Cadastru și Publicitate Imobiliară PRAHOVA
Biroul de Cadastru și Publicitate Imobiliară Ploiești

A. Partea I. Descrierea imobilului

TEREN Intravilan

Adresa: Loc. Bucov, Str Anton Pann, Jud. Prahova

| Nr. Crt | Nr cadastral Nr. topografic | Suprafața* (mp) | Observații / Referințe |
|---------|-----------------------------|-----------------|---|
| A1 | | 489 | Sector cadastral:49 Teren neimprejmuit; |

B. Partea II. Proprietari și acte

| Inscrieri privitoare la dreptul de proprietate și alte drepturi reale | Referințe |
|--|-----------|
| / | |
| Act Normativ nr. 7, din 13/03/1996 emis de PARLAMENTUL ROMANIEI (LEGE;); | |
| B1 | A1 |
| Inscrierea provizorie, drept de PROPRIETATE, dobandit prin Lege, cota actuala 1/1, cota initiala 1/1 1) COMUNA BUCOV, CIF:2843531 | |

C. Partea III. SARCINI .

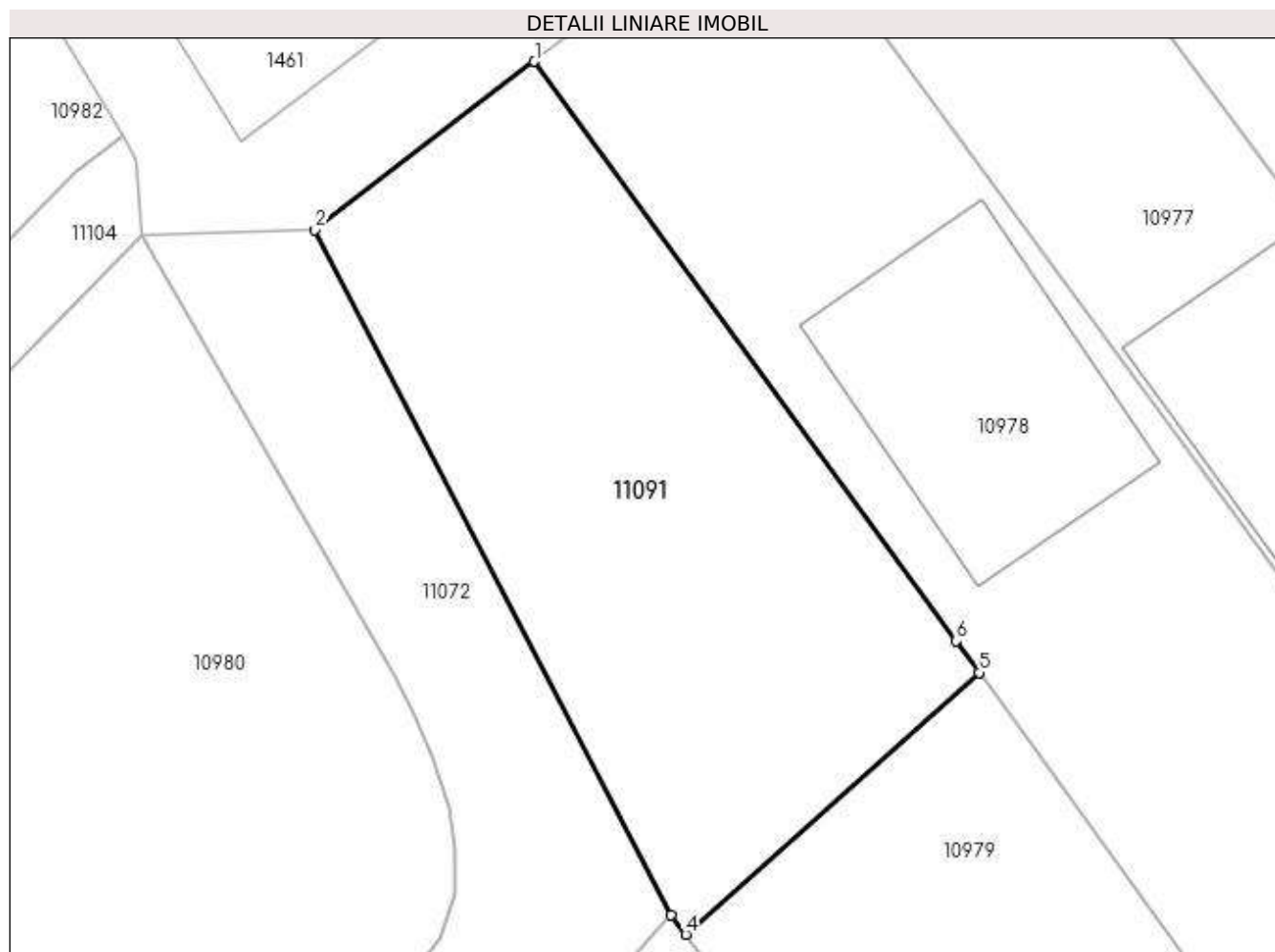
| Inscrieri privind dezmembramintele dreptului de proprietate, drepturi reale de garanție și sarcini | Referințe |
|--|-----------|
| NU SUNT | |

Anexa Nr. 1 La Partea I

Teren

| Nr cadastral | Suprafața (mp)* | Observații / Referințe |
|--------------|-----------------|------------------------|
| | 489 | |

* Suprafața este determinată în planul de proiecție Stereo 70.



Date referitoare la teren

| Crt | Categorie folosință | Intravilan | Suprafața (mp) | Tarla | Parcelă | Nr. topo | Observații / Referințe |
|-----|---------------------|------------|----------------|-------|---------|----------|------------------------|
| 1 | arabil | DA | 489 | 16 | - | - | |

Lungime Segmente

1) Valorile lungimilor segmentelor sunt obținute din proiecție în plan.

| Punct început | X / Y | Punct sfârșit | X / Y | Lungime segment (** (m) |
|---------------|----------------------------|---------------|----------------------------|-------------------------|
| 1 | 584.733,285 386.824,819 | 2 | 584.723,726 386.817,482 | 12.05 |
| 2 | 584.723,726 386.817,482 | 3 | 584.739,238 386.787,649 | 33.625 |
| 3 | 584.739,238 386.787,649 | 4 | 584.739,873 386.786,799 | 1.061 |
| 4 | 584.739,873 386.786,799 | 5 | 584.752,661 386.798,203 | 17.134 |
| 5 | 584.752,661 386.798,203 | 6 | 584.751,666 386.799,571 | 1.692 |

| Punct început | X / Y | Punct sfârşit | X / Y | Lungime segment (** (m) |
|---------------|----------------------------|---------------|----------------------------|-------------------------|
| 6 | 584.751,666 386.799,571 | 1 | 584.733,285 386.824,819 | 31.23 |

** Lungimile segmentelor sunt determinate în planul de proiecţie Stereo 70 şi sunt rotunjite la 1 milimetru.

*** Distanţa dintre puncte este formată din segmente cumulate ce sunt mai mici decât valoarea 1 milimetru.

**DATE DESPRE IMOBILUL NR. 11092**

Oficiul de Cadastru și Publicitate Imobiliară PRAHOVA
Biroul de Cadastru și Publicitate Imobiliară Ploiești

A. Partea I. Descrierea imobilului

TEREN Intravilan

Adresa: Loc. Bucov, Jud. Prahova

| Nr. Crt | Nr cadastral Nr. topografic | Suprafața* (mp) | Observații / Referințe |
|---------|-----------------------------|------------------------------------|---------------------------------------|
| A1 | | Din acte: 1.150 Masurata: 1.110 | Sector cadastral:49 Teren imprejmuit; |

Construcții

| Crt | Nr cadastral Nr. topografic | Adresa | Observații / Referințe |
|------|-----------------------------|--------------------------|--|
| A1.1 | -C1 | Loc. Bucov, Jud. Prahova | Nr. niveluri:1; S. construita la sol:20 mp; S. construita desfasurata:20 mp; |

B. Partea II. Proprietari și acte

| Inscrieri privitoare la dreptul de proprietate și alte drepturi reale | | Referințe |
|---|--|-----------|
| / | | |
| Act Administrativ nr. 39268, din 10/04/1996 emis de CJSDPAT PRAHOVA (TITLU DE PROPRIETATE;); | | |
| B1 | Intabulare, drept de PROPRIETATE, dobandit prin Reconstituire, cota actuala 1/1, cota initiala 1/1 1) CHIRIȚA DUMITRU | A1 |
| Act Administrativ nr. 12387, din 19/05/2023 emis de PRIMARIA COMUNEI BUCOV (ADEVERINTA;); | | |
| B2 | Intabulare, drept de PROPRIETATE, dobandit prin Construire, cota actuala 1/1, cota initiala 1/1 1) CHIRIȚA DUMITRU | A1.1 |

C. Partea III. SARCINI .

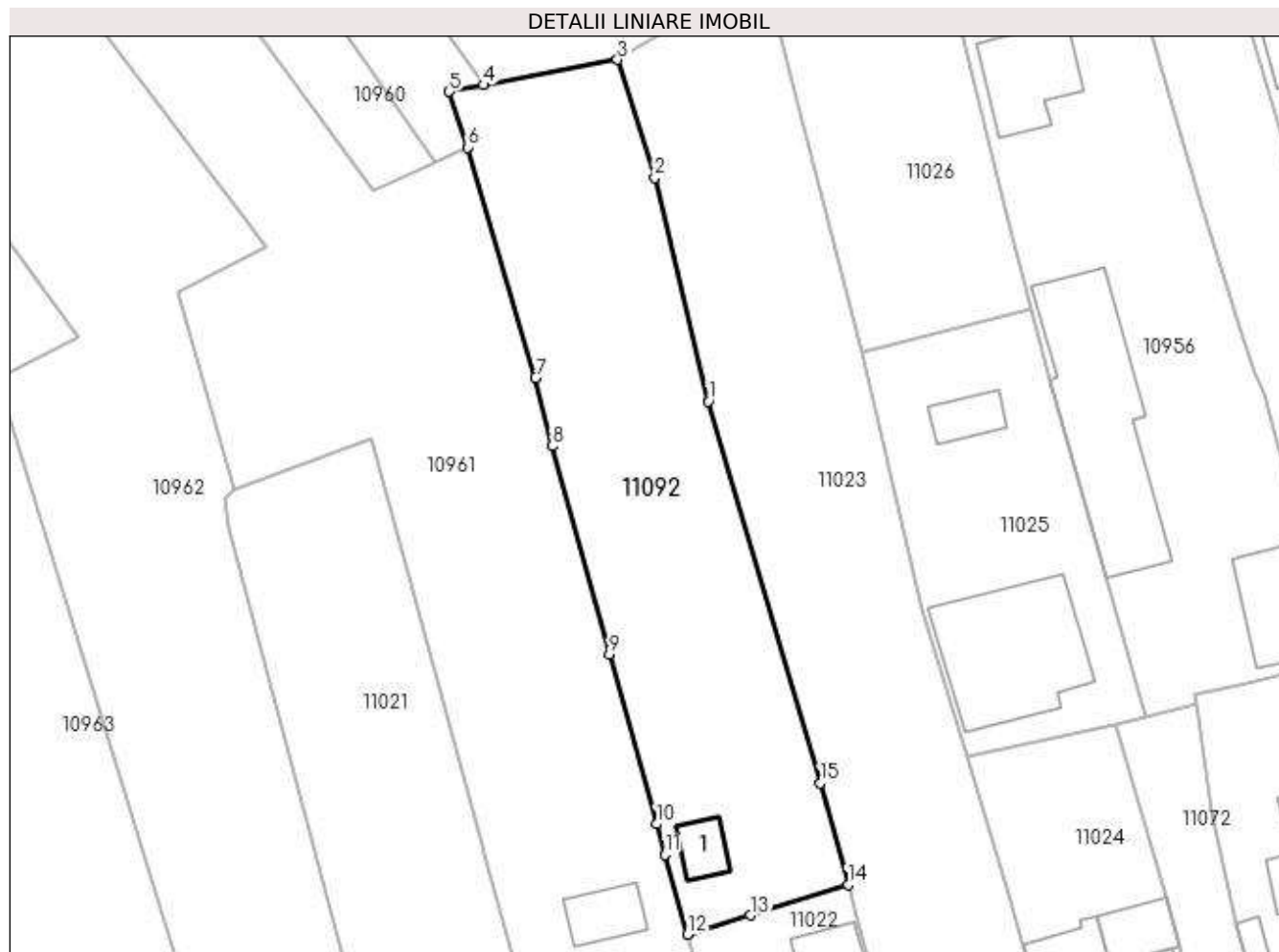
| Inscrieri privind dezmembramintele dreptului de proprietate, drepturi reale de garanție și sarcini | Referințe |
|--|-----------|
| NU SUNT | |

Anexa Nr. 1 La Partea I

Teren

| | | |
|--------------|------------------------------------|------------------------|
| Nr cadastral | Suprafața (mp)* | Observații / Referințe |
| | Din acte: 1.150 Masurata: 1.110 | |

* Suprafața este determinată în planul de proiecție Stereo 70.



Date referitoare la teren

| Crt | Categorie folosință | Intravilan | Suprafața (mp) | Tarla | Parcelă | Nr. topo | Observații / Referințe |
|-----|---------------------|------------|----------------|-------|---------|----------|------------------------|
| 1 | curți constructii | DA | 55 | 16 | - | - | |
| 2 | arabil | DA | 86 | 16 | 727 | - | |
| 3 | vie | DA | 969 | 16 | 1145 | - | |

Date referitoare la construcții

| Crt | Număr | Destinație construcție | Supraf. (mp) | Situație juridică | Observații / Referințe |
|------|-------|------------------------|-----------------------------|-------------------|--|
| A1.1 | -C1 | construcții anexa | Din acte: 0 Masurata: 20 | Cu acte | Nr. niveluri:1; S. construita la sol:20 mp; S. construita desfasurata:20 mp; |

Lungime Segmente

1) Valorile lungimilor segmentelor sunt obținute din proiecție în plan.

| Punct început | X / Y | Punct sfârșit | X / Y | Lungime segment (** (m) |
|---------------|----------------------------|---------------|----------------------------|-------------------------|
| 1 | 585.015,958 386.842,973 | 2 | 585.011,24 386.862,592 | 20.178 |
| 2 | 585.011,24 386.862,592 | 3 | 585.007,979 386.872,925 | 10.835 |

| Punct început | X / Y | Punct sfârșit | X / Y | Lungime segment (** (m) |
|---------------|----------------------------|---------------|----------------------------|-------------------------|
| 3 | 585.007,979 386.872,925 | 4 | 584.996,245 386.870,701 | 11.943 |
| 4 | 584.996,245 386.870,701 | 5 | 584.993,222 386.870,128 | 3.077 |
| 5 | 584.993,222 386.870,128 | 6 | 584.994,809 386.865,227 | 5.152 |
| 6 | 584.994,809 386.865,227 | 7 | 585.000,793 386.845,016 | 21.078 |
| 7 | 585.000,793 386.845,016 | 8 | 585.002,256 386.839,061 | 6.132 |
| 8 | 585.002,256 386.839,061 | 9 | 585.007,274 386.820,799 | 18.939 |
| 9 | 585.007,274 386.820,799 | 10 | 585.011,419 386.805,921 | 15.445 |
| 10 | 585.011,419 386.805,921 | 11 | 585.012,172 386.803,218 | 2.806 |
| 11 | 585.012,172 386.803,218 | 12 | 585.014,119 386.796,24 | 7.245 |
| 12 | 585.014,119 386.796,24 | 13 | 585.019,617 386.797,911 | 5.746 |
| 13 | 585.019,617 386.797,911 | 14 | 585.028,205 386.800,582 | 8.994 |
| 14 | 585.028,205 386.800,582 | 15 | 585.025,77 386.809,493 | 9.238 |
| 15 | 585.025,77 386.809,493 | 1 | 585.015,958 386.842,973 | 34.888 |

** Lungimile segmentelor sunt determinate în planul de proiecție Stereo 70 și sunt rotunjite la 1 milimetru.

*** Distanța dintre puncte este formată din segmente cumulate ce sunt mai mici decât valoarea 1 milimetru.

**DATE DESPRE IMOBILUL NR. 11093**

Oficiul de Cadastru și Publicitate Imobiliară PRAHOVA
Biroul de Cadastru și Publicitate Imobiliară Ploiești

A. Partea I. Descrierea imobilului

TEREN Intravilan

Adresa: Loc. Bucov, Str Constantin Stere, Nr. 57, Jud. Prahova

| Nr. Crt | Nr cadastral Nr. topografic | Suprafața* (mp) | Observații / Referințe |
|---------|-----------------------------|--------------------------------|---------------------------------------|
| A1 | | Din acte: 300 Masurata: 380 | Sector cadastral:49 Teren imprejmuit; |

Construcții

| Crt | Nr cadastral Nr. topografic | Adresa | Observații / Referințe |
|------|-----------------------------|--|---|
| A1.1 | -C1 | Loc. Bucov, Str Constantin Stere, Nr. 57, Jud. Prahova | Nr. niveluri:1; S. construita la sol:142 mp; S. construita desfasurata:71 mp; |

B. Partea II. Proprietari și acte

| Inscrieri privitoare la dreptul de proprietate și alte drepturi reale | | Referințe |
|---|--|-----------|
| / | | |
| Act Administrativ nr. 29896, din 06/04/1995 emis de CJSDPAT PRAHOVA (TITLU DE PROPRIETATE;); | | |
| B1 | Intabulare, drept de PROPRIETATE, dobandit prin Reconstituire, cota actuala 1/1, cota initiala 1/1 1) ION HARALAMBIE 2) ION STELIANA | A1 |
| Act Administrativ nr. 12387, din 19/05/2023 emis de PRIMARIA COMUNEI BUCOV (ADEVERINTA;); | | |
| B2 | Intabulare, drept de PROPRIETATE, dobandit prin Construire, cota actuala 1/1, cota initiala 1/1 1) ION HARALAMBIE 2) ION STELIANA | A1.1 |

C. Partea III. SARCINI .

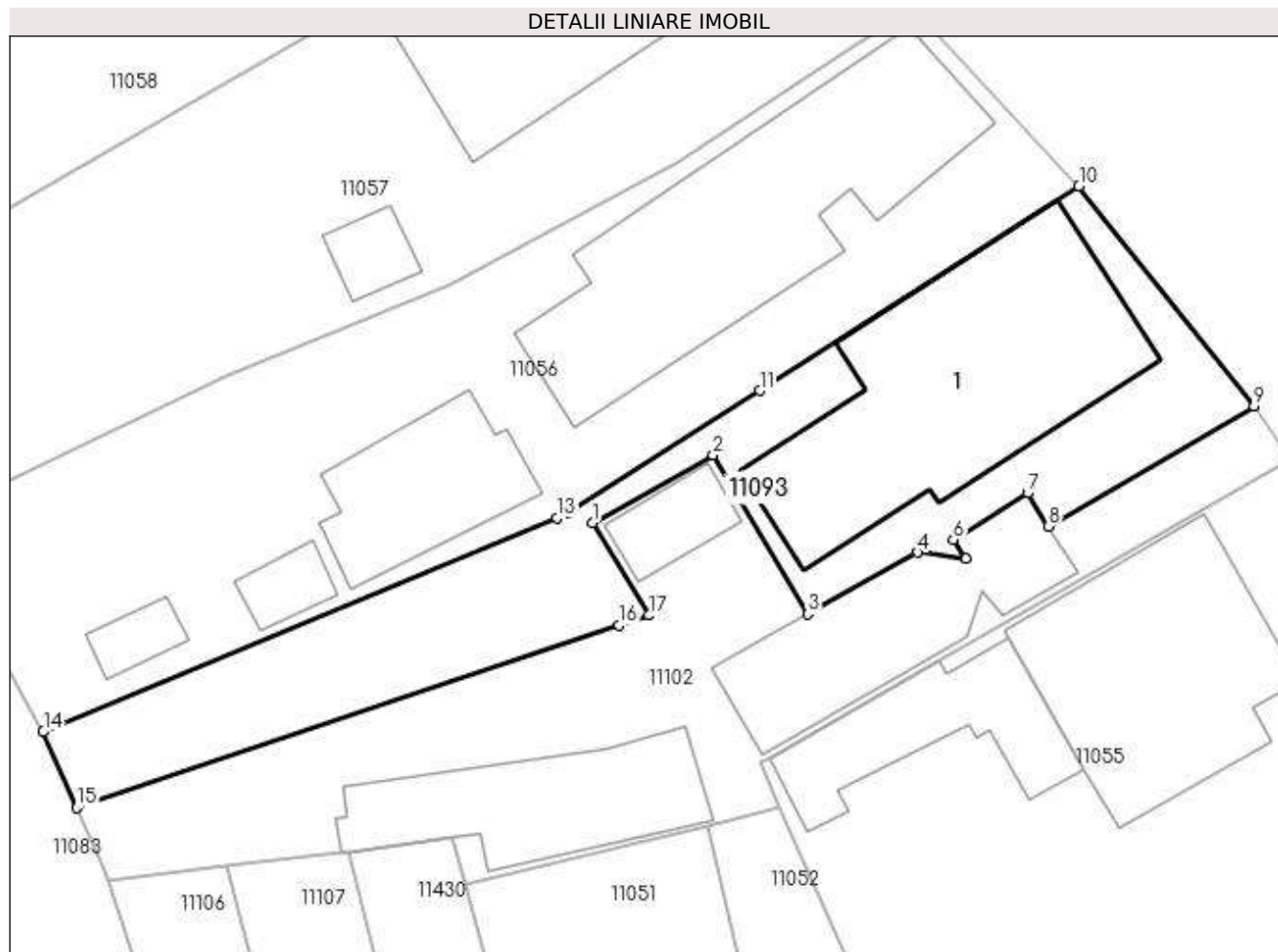
| Inscrieri privind dezmembramintele dreptului de proprietate, drepturi reale de garanție și sarcini | Referințe |
|--|-----------|
| NU SUNT | |

Anexa Nr. 1 La Partea I

Teren

| | | |
|--------------|--------------------------------|------------------------|
| Nr cadastral | Suprafața (mp)* | Observații / Referințe |
| | Din acte: 300 Masurata: 380 | |

* Suprafața este determinată în planul de proiecție Stereo 70.



Date referitoare la teren

| Crt | Categorie folosință | Intravilan | Suprafața (mp) | Tarla | Parcelă | Nr. topo | Observații / Referințe |
|-----|---------------------|------------|----------------|-------|---------|----------|------------------------|
| 1 | curți construcții | DA | 259 | 15 | 647 | - | |
| 2 | arabil | DA | 121 | 15 | 647 | - | |

Date referitoare la construcții

| Crt | Număr | Destinație construcție | Supraf. (mp) | Situație juridică | Observații / Referințe |
|------|-------|-------------------------|------------------------------|-------------------|---|
| A1.1 | -C1 | construcții de locuințe | Din acte: 0 Masurata: 142 | Cu acte | Nr. niveluri:1; S. construita la sol:142 mp; S. construita desfasurata:71 mp; |

Lungime Segmente

1) Valorile lungimilor segmentelor sunt obținute din proiecție în plan.

| Punct început | X / Y | Punct sfârșit | X / Y | Lungime segment (** (m) |
|---------------|----------------------------|---------------|----------------------------|-------------------------|
| 1 | 585.292,047 386.924,869 | 2 | 585.297,567 386.927,94 | 6.317 |
| 2 | 585.297,567 386.927,94 | 3 | 585.301,893 386.920,677 | 8.454 |

| Punct început | X / Y | Punct sfârșit | X / Y | Lungime segment (** (m) |
|---------------|----------------------------|---------------|----------------------------|-------------------------|
| 3 | 585.301,893 386.920,677 | 4 | 585.306,91 386.923,495 | 5.754 |
| 4 | 585.306,91 386.923,495 | 5 | 585.309,099 386.923,202 | 2.209 |
| 5 | 585.309,099 386.923,202 | 6 | 585.308,545 386.924,09 | 1.047 |
| 6 | 585.308,545 386.924,09 | 7 | 585.311,947 386.926,212 | 4.01 |
| 7 | 585.311,947 386.926,212 | 8 | 585.312,901 386.924,694 | 1.793 |
| 8 | 585.312,901 386.924,694 | 9 | 585.322,303 386.930,19 | 10.891 |
| 9 | 585.322,303 386.930,19 | 10 | 585.314,295 386.940,243 | 12.853 |
| 10 | 585.314,295 386.940,243 | 11 | 585.299,699 386.930,896 | 17.332 |
| 11 | 585.299,699 386.930,896 | 12 | 585.291,0 386.925,31 | 10.338 |
| 12 | 585.291,0 386.925,31 | 13 | 585.290,436 386.925,081 | 0.609 |
| 13 | 585.290,436 386.925,081 | 14 | 585.266,924 386.915,291 | 25.469 |
| 14 | 585.266,924 386.915,291 | 15 | 585.268,469 386.911,819 | 3.8 |
| 15 | 585.268,469 386.911,819 | 16 | 585.293,249 386.920,157 | 26.145 |
| 16 | 585.293,249 386.920,157 | 17 | 585.294,618 386.920,617 | 1.444 |
| 17 | 585.294,618 386.920,617 | 1 | 585.292,047 386.924,869 | 4.969 |

** Lungimile segmentelor sunt determinate în planul de proiecție Stereo 70 și sunt rotunjite la 1 milimetru.

*** Distanța dintre puncte este formată din segmente cumulate ce sunt mai mici decât valoarea 1 milimetru.

**DATE DESPRE IMOBILUL NR. 11094**

Oficiul de Cadastru și Publicitate Imobiliară PRAHOVA
Biroul de Cadastru și Publicitate Imobiliară Ploiești

A. Partea I. Descrierea imobilului

TEREN Intravilan

Adresa: Loc. Bucov, Str Constantin Stere, Jud. Prahova

| Nr. Crt | Nr cadastral Nr. topografic | Suprafața* (mp) | Observații / Referințe |
|---------|-----------------------------|-----------------|---|
| A1 | | 234 | Sector cadastral:49 Teren neimprejmuit; |

B. Partea II. Proprietari și acte

| Inscrieri privitoare la dreptul de proprietate și alte drepturi reale | Referințe |
|---|--|
| / | |
| Act Normativ nr. 7, din 13/03/1996 emis de PARLAMENTUL ROMANIEI (LEGE;); | |
| B1 | Inscrierea provizorie, drept de PROPRIETATE, dobandit prin Lege, cota actuala 1/1, cota initiala 1/1 1) COMUNA BUCOV, CIF:2843531 |
| | A1 |

C. Partea III. SARCINI .

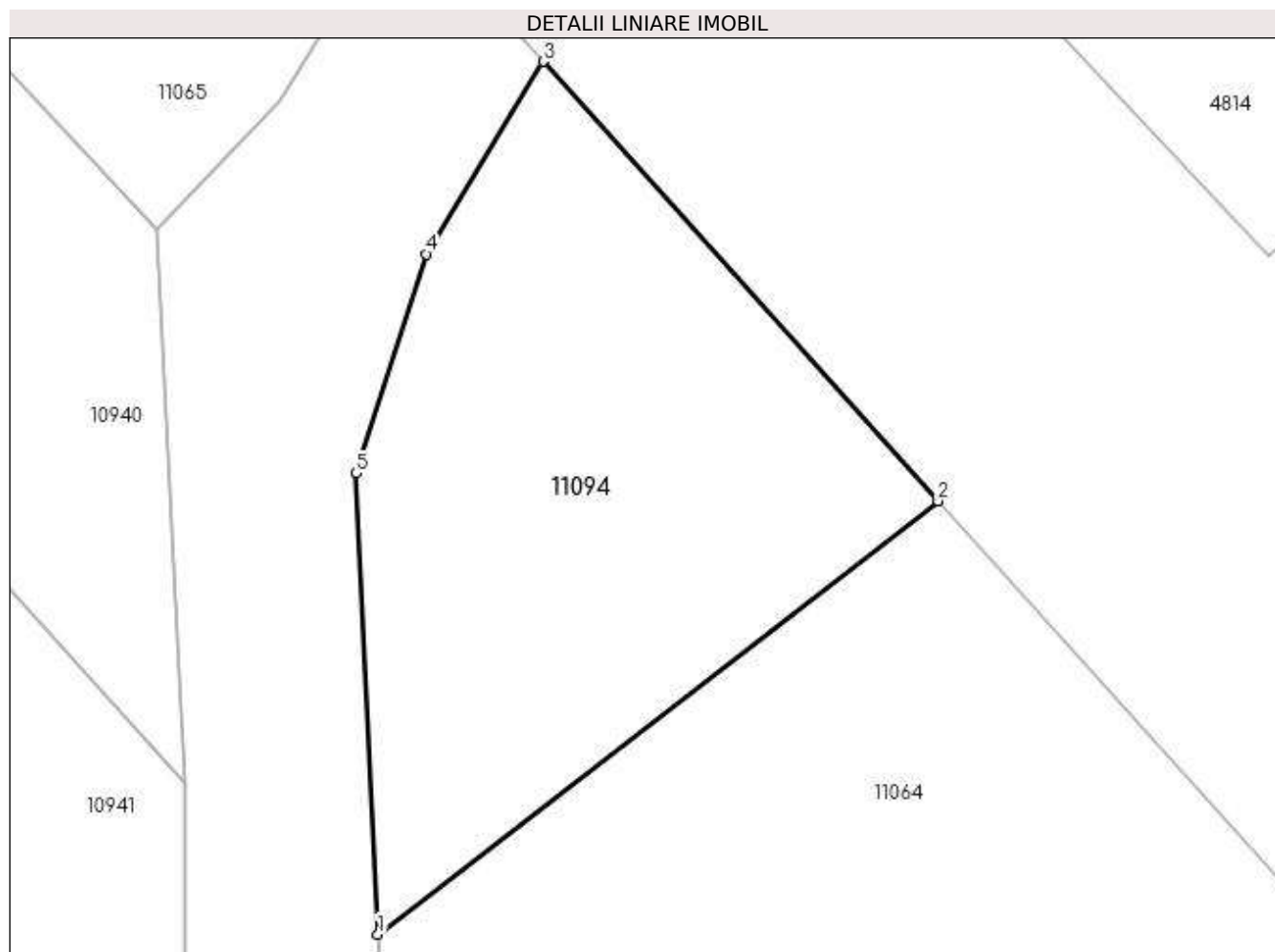
| Inscrieri privind dezmembramintele dreptului de proprietate, drepturi reale de garanție și sarcini | Referințe |
|--|-----------|
| NU SUNT | |

Anexa Nr. 1 La Partea I

Teren

| | | |
|--------------|-----------------|------------------------|
| Nr cadastral | Suprafața (mp)* | Observații / Referințe |
| | 234 | |

* Suprafața este determinată în planul de proiecție Stereo 70.



Date referitoare la teren

| Crt | Categorie folosință | Intravilan | Suprafața (mp) | Tarla | Parcelă | Nr. topo | Observații / Referințe |
|-----|---------------------|------------|----------------|-------|---------|----------|------------------------|
| 1 | arabil | DA | 234 | 15 | 664/1 | - | |

Lungime Segmente

1) Valorile lungimilor segmentelor sunt obținute din proiecție în plan.

| Punct început | X / Y | Punct sfârșit | X / Y | Lungime segment (** (m) |
|---------------|----------------------------|---------------|----------------------------|-------------------------|
| 1 | 585.178,338 387.059,881 | 2 | 585.195,066 387.072,826 | 21.152 |
| 2 | 585.195,066 387.072,826 | 3 | 585.183,273 387.085,94 | 17.637 |
| 3 | 585.183,273 387.085,94 | 4 | 585.179,773 387.080,191 | 6.731 |
| 4 | 585.179,773 387.080,191 | 5 | 585.177,685 387.073,647 | 6.869 |
| 5 | 585.177,685 387.073,647 | 1 | 585.178,338 387.059,881 | 13.781 |

**** Lungimile segmentelor sunt determinate în planul de proiecție Stereo 70 și sunt rotunjite la 1 milimetru.**

***** Distanța dintre puncte este formată din segmente cumulate ce sunt mai mici decât valoarea 1 milimetru.**

**DATE DESPRE IMOBILUL NR. 11095**

Oficiul de Cadastru și Publicitate Imobiliară PRAHOVA
Biroul de Cadastru și Publicitate Imobiliară Ploiești

A. Partea I. Descrierea imobilului

TEREN Intravilan

Adresa: Loc. Bucov, Str Mihai Eminescu, Nr. 50,52, Jud. Prahova

| Nr. Crt | Nr cadastral Nr. topografic | Suprafața* (mp) | Observații / Referințe |
|---------|-----------------------------|------------------------------------|---------------------------------------|
| A1 | | Din acte: 1.300 Masurata: 1.123 | Sector cadastral:49 Teren imprejmuit; |

Construcții

| Crt | Nr cadastral Nr. topografic | Adresa | Observații / Referințe |
|------|-----------------------------|---|---|
| A1.1 | -C1 | Loc. Bucov, Str Mihai Eminescu, Nr. 50,52, Jud. Prahova | Nr. niveluri:1; S. construita la sol:32 mp; |

B. Partea II. Proprietari și acte

| Inscrieri privitoare la dreptul de proprietate și alte drepturi reale | | Referințe |
|---|---|-----------|
| / | | |
| Act Administrativ nr. 52755, din 14/03/1996 emis de CJSDPAT PRAHOVA (TITLU DE PROPRIETATE;); | | |
| B1 | Intabulare, drept de PROPRIETATE, dobandit prin Reconstituire, cota actuala 1/1, cota initiala 1/1 1) MARIN CONSTANTIN 2) IORDACHE ELENA 3) DUSA CRISTINA 4) MARIN VASILICA 5) CHIRITOIU ALEXANDRIN 6) VASILE CHIVA | A1 |
| Act Administrativ nr. 12387, din 19/05/2023 emis de PRIMARIA COMUNEI BUCOV (ADEVERINTA;); | | |
| B2 | Intabulare, drept de PROPRIETATE, dobandit prin Construire, cota actuala 1/1, cota initiala 1/1 1) CHIRITOIU ALEXANDRIN 2) MARIN CONSTANTIN 3) MARIN VASILICA 4) VASILE CHIVA 5) IORDACHE ELENA 6) DUSA CRISTINA | A1.1 |

C. Partea III. SARCINI .

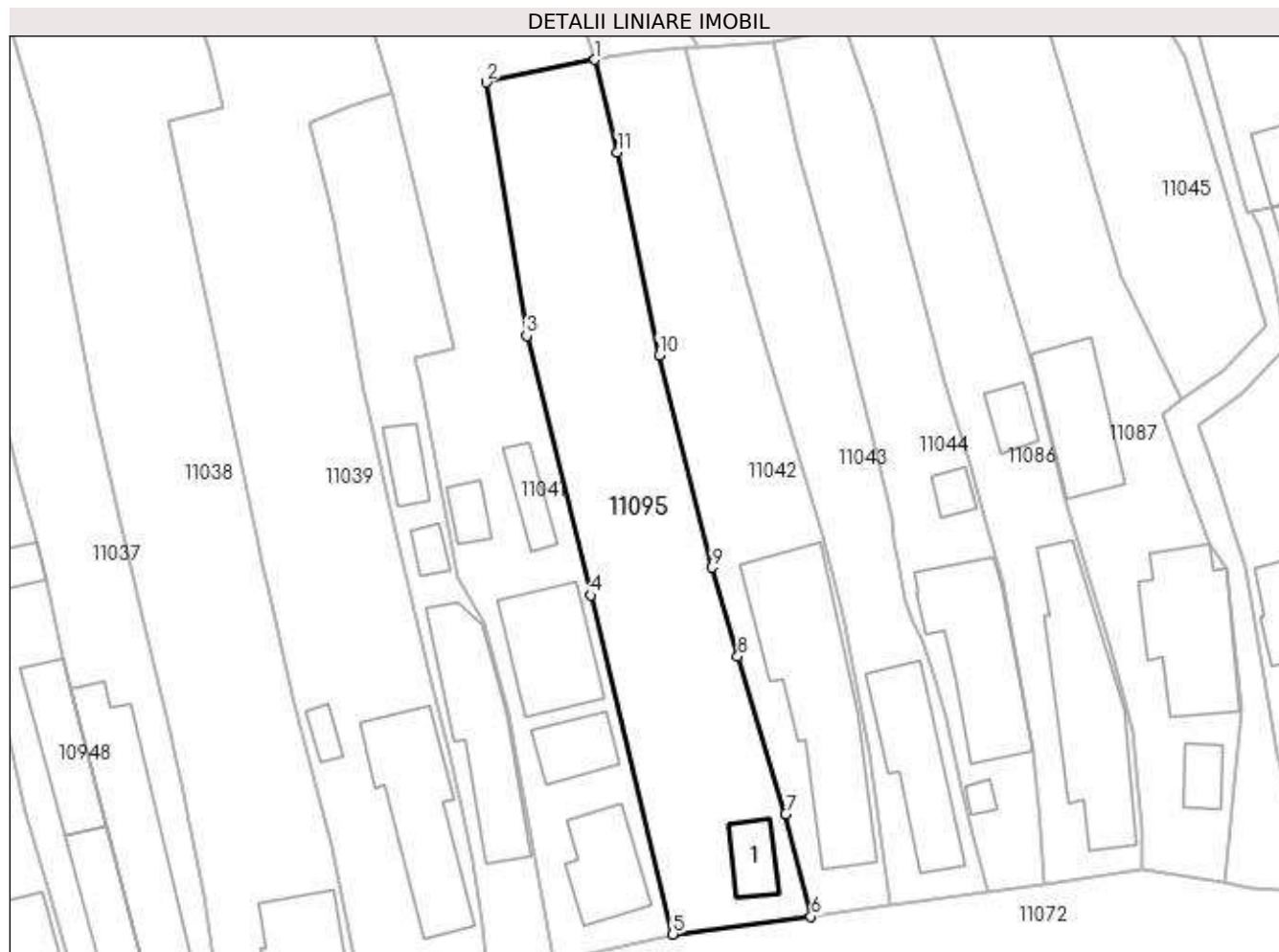
| Inscrieri privind dezmembramintele dreptului de proprietate, drepturi reale de garanție și sarcini | Referințe |
|--|-----------|
| NU SUNT | |

Anexa Nr. 1 La Partea I

Teren

| | | |
|--------------|------------------------------------|------------------------|
| Nr cadastral | Suprafața (mp)* | Observații / Referințe |
| | Din acte: 1.300 Masurata: 1.123 | |

* Suprafața este determinată în planul de proiecție Stereo 70.



Date referitoare la teren

| Crt | Categorie folosință | Intra vilan | Suprafața (mp) | Tarla | Parcelă | Nr. topo | Observații / Referințe |
|-----|---------------------|-------------|----------------|-------|---------|----------|------------------------|
| 1 | curți constructii | DA | 274 | 16 | 688 | - | |
| 2 | arabil | DA | 849 | 16 | 689 | - | |

Date referitoare la construcții

| Crt | Număr | Destinație construcție | Supraf. (mp) | Situație juridică | Observații / Referințe |
|------|-------|-------------------------|-----------------------------|-------------------|---|
| A1.1 | -C1 | construcții de locuințe | Din acte: 0 Masurata: 32 | Cu acte | Nr. niveluri:1; S. construita la sol:32 mp; |

Lungime Segmente

1) Valorile lungimilor segmentelor sunt obținute din proiecție în plan.

| Punct început | X / Y | Punct sfârșit | X / Y | Lungime segment (** (m) |
|---------------|----------------------------|---------------|----------------------------|-------------------------|
| 1 | 585.179,777 386.895,063 | 2 | 585.168,818 386.892,797 | 11.191 |
| 2 | 585.168,818 386.892,797 | 3 | 585.172,901 386.867,259 | 25.862 |
| 3 | 585.172,901 386.867,259 | 4 | 585.179,384 386.841,157 | 26.895 |

| Punct început | X / Y | Punct sfârşit | X / Y | Lungime segment (** (m) |
|---------------|----------------------------|---------------|----------------------------|-------------------------|
| 4 | 585.179,384 386.841,157 | 5 | 585.187,606 386.807,024 | 35.109 |
| 5 | 585.187,606 386.807,024 | 6 | 585.201,522 386.808,834 | 14.033 |
| 6 | 585.201,522 386.808,834 | 7 | 585.198,958 386.819,138 | 10.618 |
| 7 | 585.198,958 386.819,138 | 8 | 585.194,158 386.834,998 | 16.57 |
| 8 | 585.194,158 386.834,998 | 9 | 585.191,54 386.843,948 | 9.325 |
| 9 | 585.191,54 386.843,948 | 10 | 585.186,213 386.865,307 | 22.013 |
| 10 | 585.186,213 386.865,307 | 11 | 585.182,045 386.885,76 | 20.873 |
| 11 | 585.182,045 386.885,76 | 1 | 585.179,777 386.895,063 | 9.575 |

** Lungimile segmentelor sunt determinate în planul de proiecție Stereo 70 și sunt rotunjite la 1 milimetru.

*** Distanța dintre puncte este formată din segmente cumulate ce sunt mai mici decât valoarea 1 milimetru.

**DATE DESPRE IMOBILUL NR. 11096**

Oficiul de Cadastru și Publicitate Imobiliară PRAHOVA
Biroul de Cadastru și Publicitate Imobiliară Ploiești

A. Partea I. Descrierea imobilului

TEREN Intravilan

Adresa: Loc. Bucov, Jud. Prahova

| Nr. Crt | Nr cadastral Nr. topografic | Suprafața* (mp) | Observații / Referințe |
|---------|-----------------------------|-----------------|---|
| A1 | | 600 | Sector cadastral:49 Teren neimprejmuit; |

B. Partea II. Proprietari și acte

| Inscrieri privitoare la dreptul de proprietate și alte drepturi reale | Referințe |
|--|-----------|
| / | |
| Act Notarial nr. 58, din 01/10/2019 emis de NP TUDOSE IOANA ADRIANA (CERTIFICAT DE MOSTENITOR;); | |
| B1 | A1 |
| Intabulare, drept de PROPRIETATE, dobandit prin Succesiune, cota actuala 1/1, cota initiala 1/1 1) BALAN MARIN | |

C. Partea III. SARCINI .

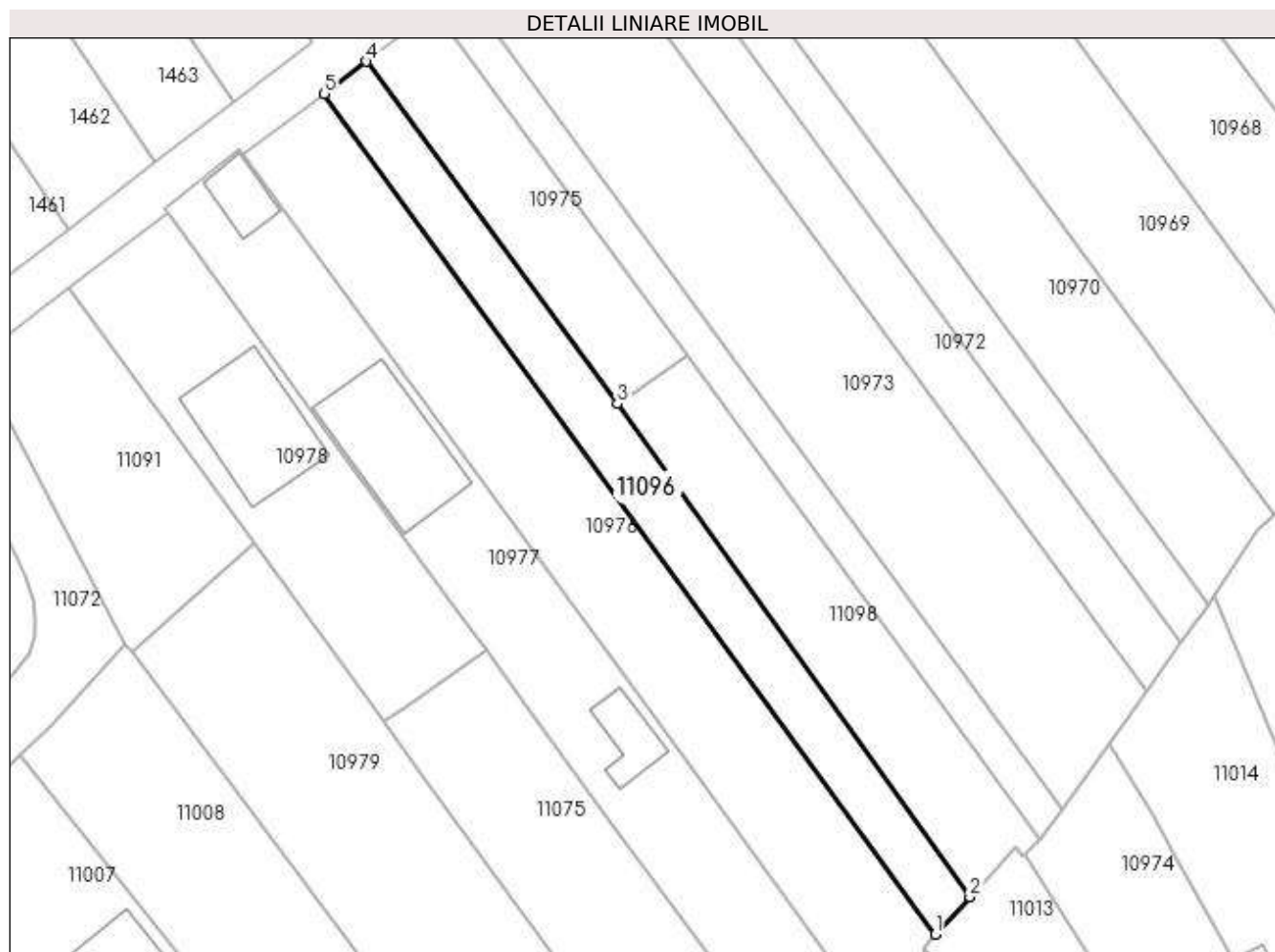
| Inscrieri privind dezmembramintele dreptului de proprietate, drepturi reale de garanție și sarcini | Referințe |
|--|-----------|
| NU SUNT | |

Anexa Nr. 1 La Partea I

Teren

| Nr cadastral | Suprafața (mp)* | Observații / Referințe |
|--------------|-----------------|------------------------|
| | 600 | |

* Suprafața este determinată în planul de proiecție Stereo 70.



Date referitoare la teren

| Crt | Categorie folosință | Intra vilan | Suprafața (mp) | Tarla | Parcelă | Nr. topo | Observații / Referințe |
|-----|---------------------|-------------|----------------|-------|---------|----------|------------------------|
| 1 | arabil | DA | 600 | 16 | 1/4 | - | |

Lungime Segmente

1) Valorile lungimilor segmentelor sunt obținute din proiecție în plan.

| Punct început | X / Y | Punct sfârșit | X / Y | Lungime segment (** (m) |
|---------------|----------------------------|---------------|----------------------------|-------------------------|
| 1 | 584.824,044 386.757,19 | 2 | 584.827,673 386.761,091 | 5.328 |
| 2 | 584.827,673 386.761,091 | 3 | 584.790,738 386.812,727 | 63.486 |
| 3 | 584.790,738 386.812,727 | 4 | 584.764,469 386.848,571 | 44.439 |
| 4 | 584.764,469 386.848,571 | 5 | 584.760,076 386.845,19 | 5.543 |
| 5 | 584.760,076 386.845,19 | 1 | 584.824,044 386.757,19 | 108.793 |

**** Lungimile segmentelor sunt determinate în planul de proiecție Stereo 70 și sunt rotunjite la 1 milimetru.**

***** Distanța dintre puncte este formată din segmente cumulate ce sunt mai mici decât valoarea 1 milimetru.**

**DATE DESPRE IMOBILUL NR. 11097**

Oficiul de Cadastru și Publicitate Imobiliară PRAHOVA
Biroul de Cadastru și Publicitate Imobiliară Ploiești

A. Partea I. Descrierea imobilului

TEREN Intravilan

Adresa: Loc. Bucov, Jud. Prahova

| Nr. Crt | Nr cadastral Nr. topografic | Suprafața* (mp) | Observații / Referințe |
|---------|-----------------------------|-----------------|---|
| A1 | | 400 | Sector cadastral:49 Teren neimprejmuit; |

B. Partea II. Proprietari și acte

| Inscrieri privitoare la dreptul de proprietate și alte drepturi reale | Referințe |
|--|-----------|
| / | |
| Act Administrativ nr. 22816, din 09/09/1994 emis de CJSDPAT PRAHOVA (TITLU DE PROPRIETATE;); | |
| B1 | A1 |
| Intabulare, drept de PROPRIETATE, dobândit prin Reconstituire, cota actuala 1/1, cota initiala 1/1 | |
| 1) PAUN ION TOMA | |

C. Partea III. SARCINI .

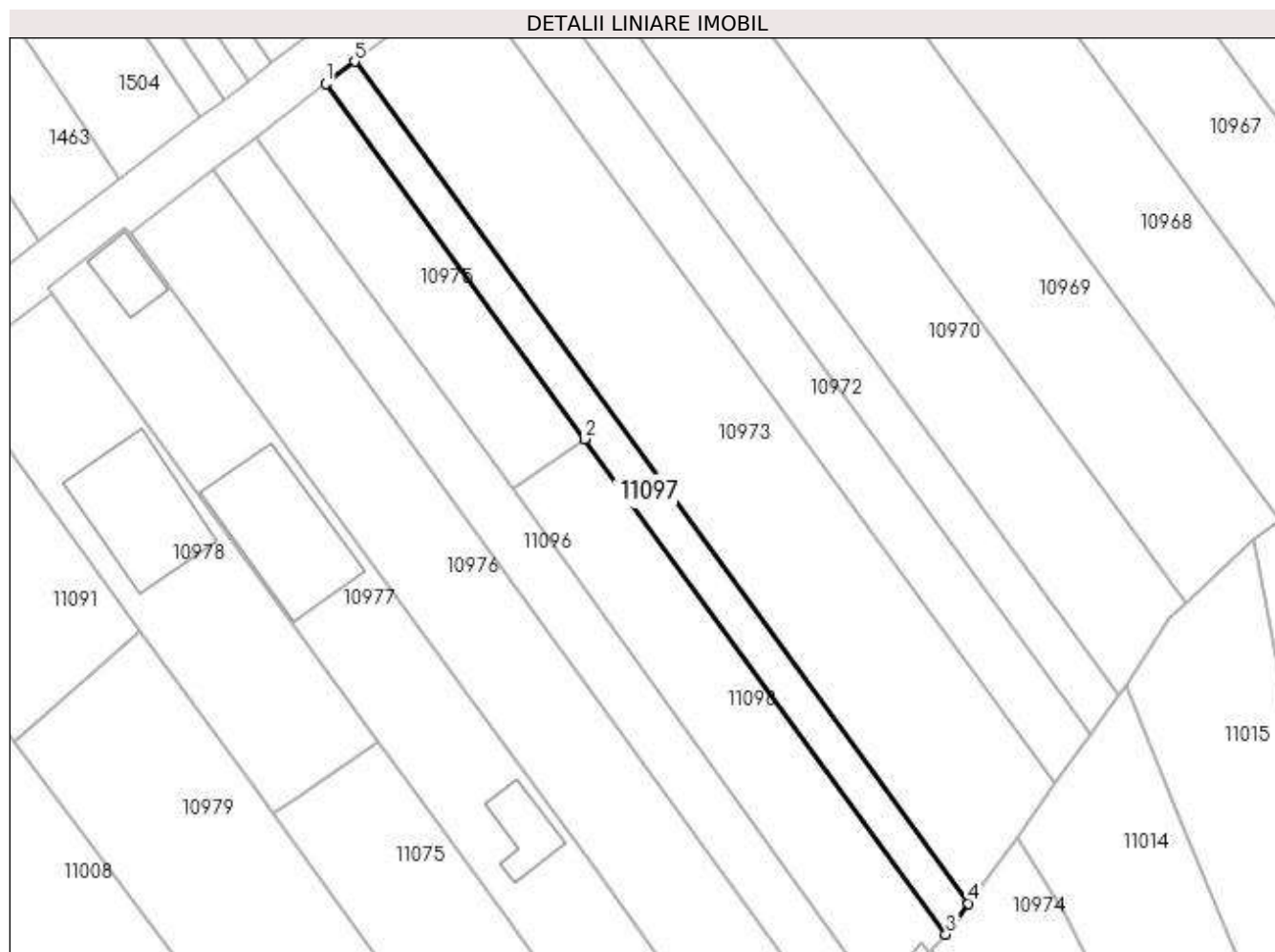
| Inscrieri privind dezmembramintele dreptului de proprietate, drepturi reale de garanție și sarcini | Referințe |
|--|-----------|
| NU SUNT | |

Anexa Nr. 1 La Partea I

Teren

| Nr cadastral | Suprafața (mp)* | Observații / Referințe |
|--------------|-----------------|------------------------|
| | 400 | |

* Suprafața este determinată în planul de proiecție Stereo 70.



Date referitoare la teren

| Crt | Categorie folosință | Intra vilan | Suprafața (mp) | Tarla | Parcelă | Nr. topo | Observații / Referințe |
|-----|---------------------|-------------|----------------|-------|---------|----------|------------------------|
| 1 | arabil | DA | 400 | 16 | 1/6 | - | |

Lungime Segmente

1) Valorile lungimilor segmentelor sunt obținute din proiecție în plan.

| Punct început | X / Y | Punct sfârșit | X / Y | Lungime segment (** (m) |
|---------------|----------------------------|---------------|----------------------------|-------------------------|
| 1 | 584.771,62 386.854,039 | 2 | 584.798,086 386.817,771 | 44.898 |
| 2 | 584.798,086 386.817,771 | 3 | 584.834,991 386.767,197 | 62.608 |
| 3 | 584.834,991 386.767,197 | 4 | 584.837,314 386.770,358 | 3.923 |
| 4 | 584.837,314 386.770,358 | 5 | 584.774,593 386.856,309 | 106.403 |
| 5 | 584.774,593 386.856,309 | 1 | 584.771,62 386.854,039 | 3.741 |

**** Lungimile segmentelor sunt determinate în planul de proiecție Stereo 70 și sunt rotunjite la 1 milimetru.**

***** Distanța dintre puncte este formată din segmente cumulate ce sunt mai mici decât valoarea 1 milimetru.**

**DATE DESPRE IMOBILUL NR. 11098**

Oficiul de Cadastru și Publicitate Imobiliară PRAHOVA
Biroul de Cadastru și Publicitate Imobiliară Ploiești

A. Partea I. Descrierea imobilului

TEREN Intravilan

Adresa: Loc. Bucov, Jud. Prahova

| Nr. Crt | Nr cadastral Nr. topografic | Suprafața* (mp) | Observații / Referințe |
|---------|-----------------------------|-----------------|---|
| A1 | | 578 | Sector cadastral:49 Teren neimprejmuit; |

B. Partea II. Proprietari și acte

| Inscrieri privitoare la dreptul de proprietate și alte drepturi reale | | Referințe |
|---|--|-----------|
| / | | |
| Act Normativ nr. 7, din 13/03/1996 emis de PARLAMENTUL ROMANIEI (LEGE;); | | |
| B1 | Inscrierea provizorie, drept de PROPRIETATE, dobandit prin Lege, cota actuala 1/1, cota initiala 1/1 1) COMUNA BUCOV, CIF:2843531 | A1 |

C. Partea III. SARCINI .

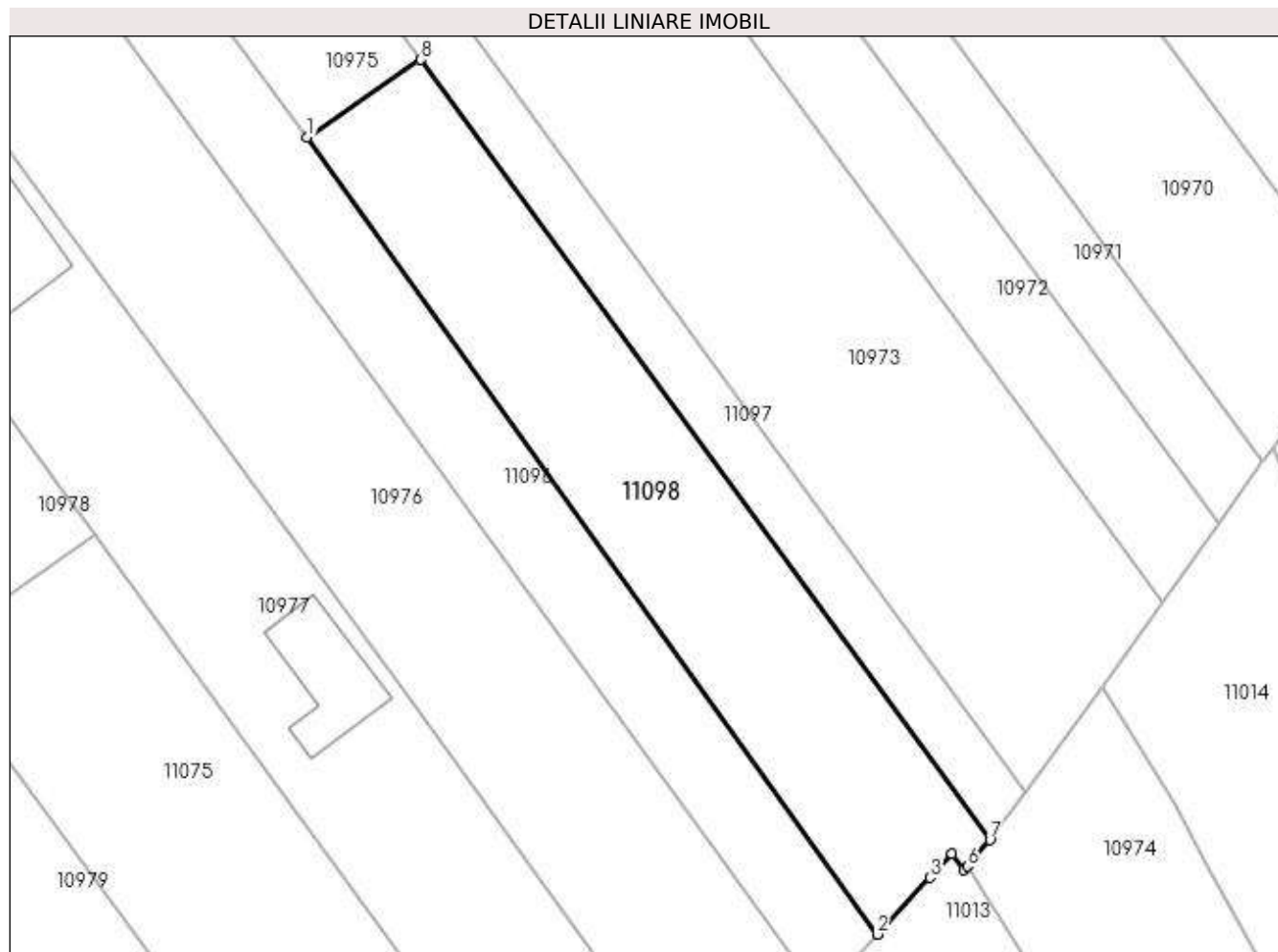
| Inscrieri privind dezmembramintele dreptului de proprietate, drepturi reale de garanție și sarcini | Referințe |
|--|-----------|
| NU SUNT | |

Anexa Nr. 1 La Partea I

Teren

| | | |
|--------------|-----------------|------------------------|
| Nr cadastral | Suprafața (mp)* | Observații / Referințe |
| | 578 | |

* Suprafața este determinată în planul de proiecție Stereo 70.



Date referitoare la teren

| Crt | Categorie folosință | Intra vilan | Suprafața (mp) | Tarla | Parcelă | Nr. topo | Observații / Referințe |
|-----|---------------------|-------------|----------------|-------|---------|----------|------------------------|
| 1 | arabil | DA | 578 | 16 | 1/7 | - | |

Lungime Segmente

1) Valorile lungimilor segmentelor sunt obținute din proiecție în plan.

| Punct început | X / Y | Punct sfârșit | X / Y | Lungime segment (** (m) |
|---------------|----------------------------|---------------|----------------------------|-------------------------|
| 1 | 584.790,738 386.812,727 | 2 | 584.827,673 386.761,091 | 63.486 |
| 2 | 584.827,673 386.761,091 | 3 | 584.831,095 386.764,769 | 5.024 |
| 3 | 584.831,095 386.764,769 | 4 | 584.832,526 386.766,307 | 2.101 |
| 4 | 584.832,526 386.766,307 | 5 | 584.833,315 386.765,289 | 1.288 |
| 5 | 584.833,315 386.765,289 | 6 | 584.833,528 386.765,493 | 0.295 |

| Punct început | X / Y | Punct sfârșit | X / Y | Lungime segment (** (m) |
|---------------|----------------------------|---------------|----------------------------|-------------------------|
| 6 | 584.833,528 386.765,493 | 7 | 584.834,991 386.767,197 | 2.246 |
| 7 | 584.834,991 386.767,197 | 8 | 584.798,086 386.817,771 | 62.608 |
| 8 | 584.798,086 386.817,771 | 1 | 584.790,738 386.812,727 | 8.913 |

** Lungimile segmentelor sunt determinate în planul de proiecție Stereo 70 și sunt rotunjite la 1 milimetru.

*** Distanța dintre puncte este formată din segmente cumulate ce sunt mai mici decât valoarea 1 milimetru.

**DATE DESPRE IMOBILUL NR. 11099**

Oficiul de Cadastru și Publicitate Imobiliară PRAHOVA
Biroul de Cadastru și Publicitate Imobiliară Ploiești

A. Partea I. Descrierea imobilului

TEREN Intravilan

Adresa: Loc. Bucov, Jud. Prahova

| Nr. Crt | Nr cadastral Nr. topografic | Suprafața* (mp) | Observații / Referințe |
|---------|-----------------------------|-----------------|---|
| A1 | | 1.373 | Sector cadastral:49 Teren neimprejmuit; |

B. Partea II. Proprietari și acte

| Inscrieri privitoare la dreptul de proprietate și alte drepturi reale | Referințe |
|---|--|
| / | |
| Act Normativ nr. 7 emis de PARLAMENTUL ROMANIEI (LEGE;); | |
| B1 | Inscrierea provizorie, drept de PROPRIETATE, dobandit prin Lege, cota actuala 1/1, cota initiala 1/1 |
| | 1) COMUNA BUCOV, CIF:0000000000000 |

C. Partea III. SARCINI .

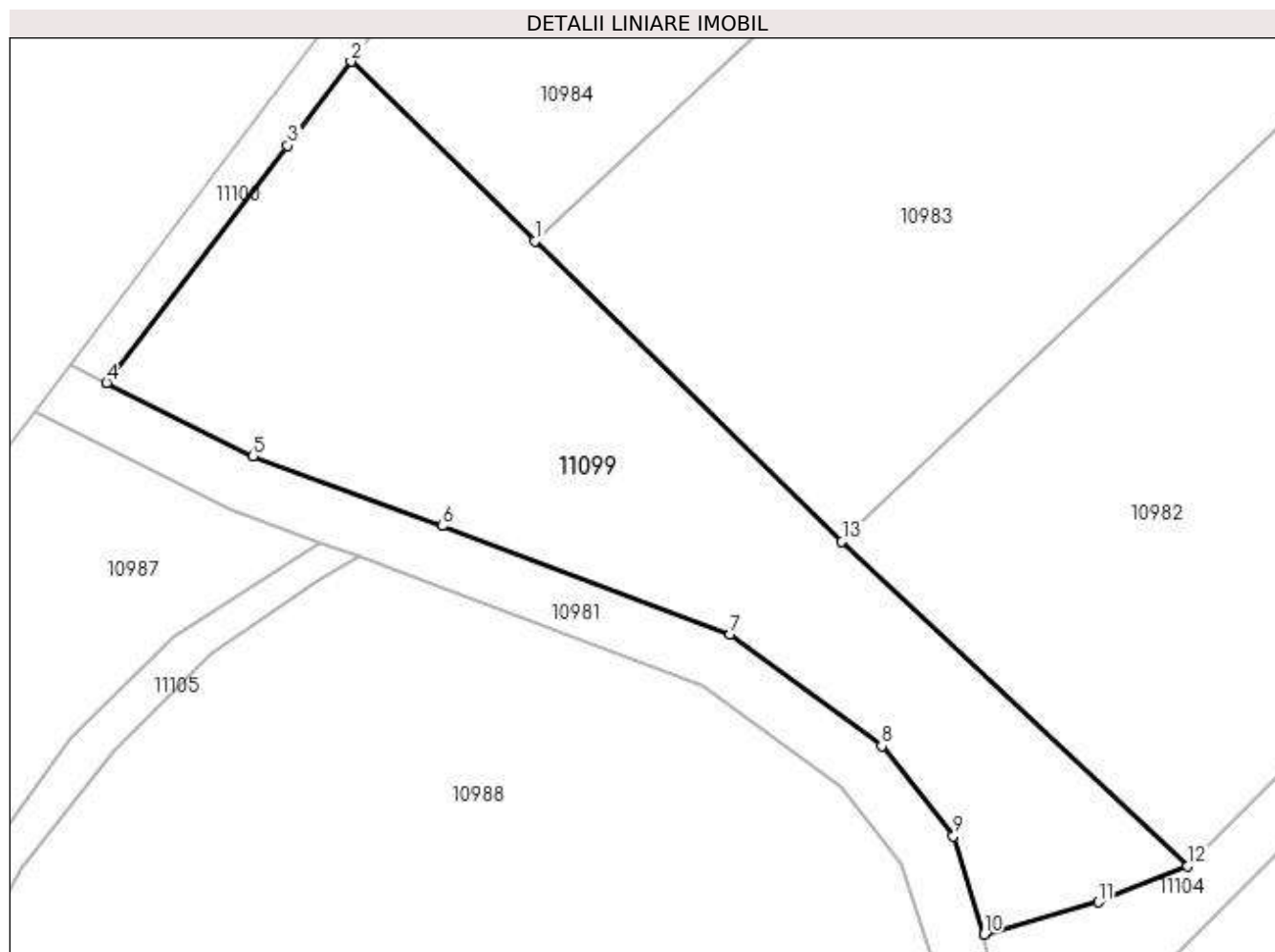
| Inscrieri privind dezmembramintele dreptului de proprietate, drepturi reale de garanție și sarcini | Referințe |
|--|-----------|
| NU SUNT | |

Anexa Nr. 1 La Partea I

Teren

| | | |
|--------------|-----------------|------------------------|
| Nr cadastral | Suprafața (mp)* | Observații / Referințe |
| | 1.373 | |

* Suprafața este determinată în planul de proiecție Stereo 70.



Date referitoare la teren

| Crt | Categorie folosință | Intra vilan | Suprafața (mp) | Tarla | Parcelă | Nr. topo | Observații / Referințe |
|-----|---------------------|-------------|----------------|-------|---------|----------|------------------------|
| 1 | pasune | DA | 1.373 | 52 | 2147 | - | |

Lungime Segmente

1) Valorile lungimilor segmentelor sunt obținute din proiecție în plan.

| Punct început | X / Y | Punct sfârșit | X / Y | Lungime segment (** (m) |
|---------------|----------------------------|---------------|----------------------------|-------------------------|
| 1 | 584.563,206 386.763,857 | 2 | 584.549,542 386.777,213 | 19.107 |
| 2 | 584.549,542 386.777,213 | 3 | 584.544,816 386.770,955 | 7.842 |
| 3 | 584.544,816 386.770,955 | 4 | 584.531,345 386.753,31 | 22.199 |
| 4 | 584.531,345 386.753,31 | 5 | 584.542,218 386.747,847 | 12.168 |
| 5 | 584.542,218 386.747,847 | 6 | 584.556,314 386.742,663 | 15.019 |

| Punct început | X / Y | Punct sfârșit | X / Y | Lungime segment (** (m) |
|---------------|----------------------------|---------------|----------------------------|-------------------------|
| 6 | 584.556,314 386.742,663 | 7 | 584.577,76 386.734,624 | 22.903 |
| 7 | 584.577,76 386.734,624 | 8 | 584.589,033 386.726,283 | 14.023 |
| 8 | 584.589,033 386.726,283 | 9 | 584.594,369 386.719,59 | 8.56 |
| 9 | 584.594,369 386.719,59 | 10 | 584.596,642 386.712,286 | 7.65 |
| 10 | 584.596,642 386.712,286 | 11 | 584.605,133 386.714,692 | 8.825 |
| 11 | 584.605,133 386.714,692 | 12 | 584.611,794 386.717,357 | 7.174 |
| 12 | 584.611,794 386.717,357 | 13 | 584.586,079 386.741,5 | 35.272 |
| 13 | 584.586,079 386.741,5 | 1 | 584.563,206 386.763,857 | 31.985 |

** Lungimile segmentelor sunt determinate în planul de proiecție Stereo 70 și sunt rotunjite la 1 milimetru.

*** Distanța dintre puncte este formată din segmente cumulate ce sunt mai mici decât valoarea 1 milimetru.

**DATE DESPRE IMOBILUL NR. 11100**

Oficiul de Cadastru și Publicitate Imobiliară PRAHOVA
Biroul de Cadastru și Publicitate Imobiliară Ploiești

A. Partea I. Descrierea imobilului

TEREN Intravilan

Adresa: Loc. Bucov, Jud. Prahova

| Nr. Crt | Nr cadastral Nr. topografic | Suprafața* (mp) | Observații / Referințe |
|---------|-----------------------------|-----------------|---|
| A1 | | 472 | Sector cadastral:49 Teren neimprejmuit; |

B. Partea II. Proprietari și acte

| Inscrieri privitoare la dreptul de proprietate și alte drepturi reale | | Referințe |
|---|--|-----------|
| / | | |
| Act Normativ nr. 7, din 13/03/1996 emis de PARLAMENTUL ROMANIEI (LEGE;); | | |
| B1 | Inscrierea provizorie, drept de PROPRIETATE, dobandit prin Lege, cota actuala 1/1, cota initiala 1/1 1) COMUNA BUCOV, CIF:2843531 | A1 |

C. Partea III. SARCINI .

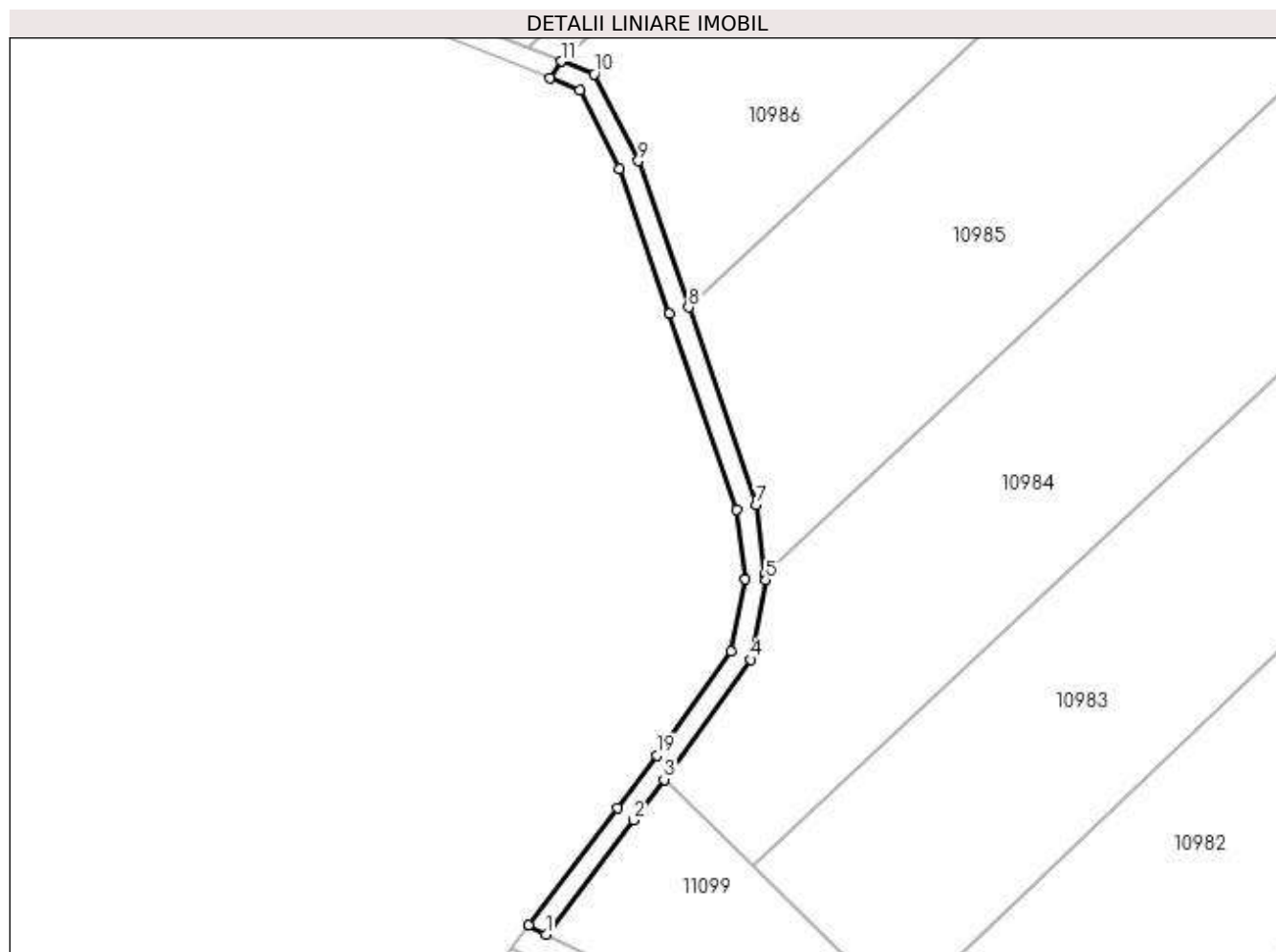
| Inscrieri privind dezmembramintele dreptului de proprietate, drepturi reale de garanție și sarcini | Referințe |
|--|-----------|
| NU SUNT | |

Anexa Nr. 1 La Partea I

Teren

| | | |
|--------------|-----------------|------------------------|
| Nr cadastral | Suprafața (mp)* | Observații / Referințe |
| | 472 | |

* Suprafața este determinată în planul de proiecție Stereo 70.



Date referitoare la teren

| Crt | Categorie folosință | Intra vilan | Suprafața (mp) | Tarla | Parcelă | Nr. topo | Observații / Referințe |
|-----|---------------------|-------------|----------------|-------|---------|----------|------------------------|
| 1 | drum | DA | 472 | 52 | 2147/90 | - | |

Lungime Segmente

1) Valorile lungimilor segmentelor sunt obținute din proiecție în plan.

| Punct început | X / Y | Punct sfârșit | X / Y | Lungime segment (** (m) |
|---------------|----------------------------|---------------|----------------------------|-------------------------|
| 1 | 584.531,345 386.753,31 | 2 | 584.544,816 386.770,955 | 22.199 |
| 3 | 584.549,542 386.777,213 | 4 | 584.562,874 386.795,718 | 22.807 |
| 5 | 584.565,255 386.808,0 | 6 | 584.565,149 386.808,846 | 0.853 |
| 7 | 584.563,805 386.819,582 | 8 | 584.553,322 386.850,112 | 32.28 |
| 9 | 584.545,567 386.872,698 | 10 | 584.538,767 386.886,106 | 15.034 |

| Punct început | X / Y | Punct sfârșit | X / Y | Lungime segment (** (m) |
|---------------|----------------------------|---------------|----------------------------|-------------------------|
| 2 | 584.544,816 386.770,955 | 3 | 584.549,542 386.777,213 | 7.842 |
| 4 | 584.562,874 386.795,718 | 5 | 584.565,255 386.808,0 | 12.511 |
| 6 | 584.565,149 386.808,846 | 7 | 584.563,805 386.819,582 | 10.82 |
| 8 | 584.553,322 386.850,112 | 9 | 584.545,567 386.872,698 | 23.88 |
| 10 | 584.538,767 386.886,106 | 11 | 584.533,73 386.888,05 | 5.399 |

| Punct început | X / Y | Punct sfârșit | X / Y | Lungime segment (** (m) |
|---------------|----------------------------|---------------|----------------------------|-------------------------|
| 11 | 584.533,73 386.888,05 | 12 | 584.531,922 386.885,495 | 3.13 |
| 13 | 584.536,519 386.883,619 | 14 | 584.542,677 386.871,476 | 13.615 |
| 15 | 584.550,362 386.849,095 | 16 | 584.560,74 386.818,872 | 31.955 |
| 17 | 584.562,087 386.808,106 | 18 | 584.559,931 386.796,985 | 11.328 |
| 19 | 584.548,432 386.780,937 | 20 | 584.542,323 386.772,848 | 10.137 |
| 21 | 584.528,59 386.754,695 | 1 | 584.531,345 386.753,31 | 3.084 |

| Punct început | X / Y | Punct sfârșit | X / Y | Lungime segment (** (m) |
|---------------|----------------------------|---------------|----------------------------|-------------------------|
| 12 | 584.531,922 386.885,495 | 13 | 584.536,519 386.883,619 | 4.965 |
| 14 | 584.542,677 386.871,476 | 15 | 584.550,362 386.849,095 | 23.664 |
| 16 | 584.560,74 386.818,872 | 17 | 584.562,087 386.808,106 | 10.85 |
| 18 | 584.559,931 386.796,985 | 19 | 584.548,432 386.780,937 | 19.742 |
| 20 | 584.542,323 386.772,848 | 21 | 584.528,59 386.754,695 | 22.762 |

** Lungimile segmentelor sunt determinate în planul de proiecție Stereo 70 și sunt rotunjite la 1 milimetru.

*** Distanța dintre puncte este formată din segmente cumulate ce sunt mai mici decât valoarea 1 milimetru.

**DATE DESPRE IMOBILUL NR. 11101**

Oficiul de Cadastru și Publicitate Imobiliară PRAHOVA
Biroul de Cadastru și Publicitate Imobiliară Ploiești

A. Partea I. Descrierea imobilului

TEREN Intravilan

Adresa: Loc. Bucov, Jud. Prahova

| Nr. Crt | Nr cadastral Nr. topografic | Suprafața* (mp) | Observații / Referințe |
|---------|-----------------------------|-----------------|---|
| A1 | | 633 | Sector cadastral:49 Teren neimprejmuit; |

B. Partea II. Proprietari și acte

| Inscrieri privitoare la dreptul de proprietate și alte drepturi reale | | Referințe |
|---|--|-----------|
| / | | |
| Act Normativ nr. 7, din 13/03/1996 emis de PARLAMENTUL ROMANIEI (LEGE;); | | |
| B1 | Inscrierea provizorie, drept de PROPRIETATE, dobandit prin Lege, cota actuala 1/1, cota initiala 1/1 1) COMUNA BUCOV, CIF:2843531 | A1 |

C. Partea III. SARCINI .

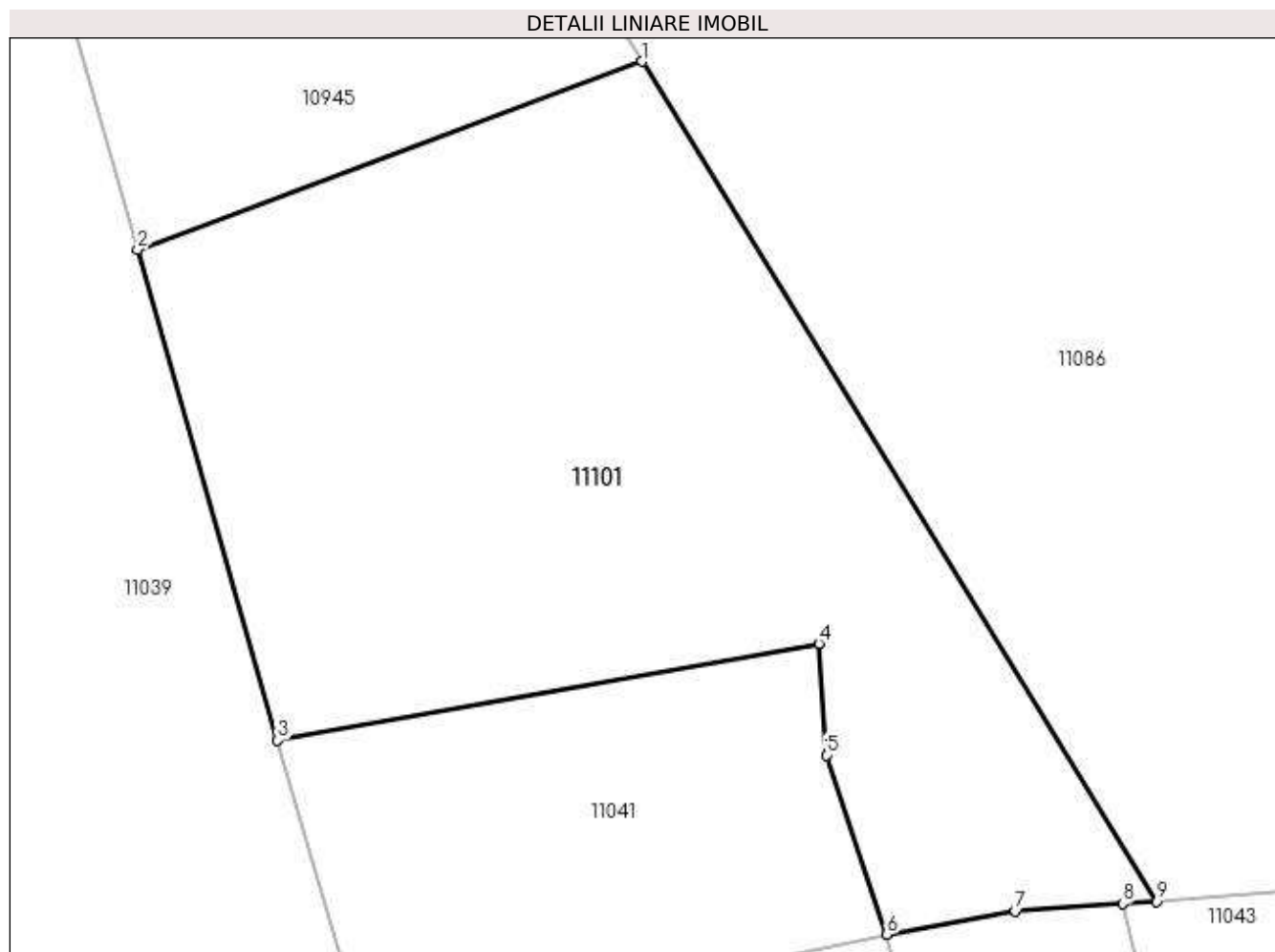
| Inscrieri privind dezmembramintele dreptului de proprietate, drepturi reale de garanție și sarcini | Referințe |
|--|-----------|
| NU SUNT | |

Anexa Nr. 1 La Partea I

Teren

| | | |
|--------------|-----------------|------------------------|
| Nr cadastral | Suprafața (mp)* | Observații / Referințe |
| | 633 | |

* Suprafața este determinată în planul de proiecție Stereo 70.



Date referitoare la teren

| Crt | Categorie folosință | Intravilan | Suprafața (mp) | Tarla | Parcelă | Nr. topo | Observații / Referințe |
|-----|---------------------|------------|----------------|-------|---------|----------|------------------------|
| 1 | arabil | DA | 633 | 16 | 1/38/1 | - | |

Lungime Segmente

1) Valorile lungimilor segmentelor sunt obținute din proiecție în plan.

| Punct început | X / Y | Punct sfârșit | X / Y | Lungime segment (** (m) |
|---------------|----------------------------|---------------|----------------------------|-------------------------|
| 1 | 585.170,28 386.928,912 | 2 | 585.150,699 386.921,623 | 20.894 |
| 2 | 585.150,699 386.921,623 | 3 | 585.156,126 386.902,586 | 19.795 |
| 3 | 585.156,126 386.902,586 | 4 | 585.177,136 386.906,334 | 21.342 |
| 4 | 585.177,136 386.906,334 | 5 | 585.177,426 386.902,016 | 4.328 |
| 5 | 585.177,426 386.902,016 | 6 | 585.179,777 386.895,063 | 7.34 |

| Punct început | X / Y | Punct sfârşit | X / Y | Lungime segment (** (m) |
|---------------|----------------------------|---------------|----------------------------|-------------------------|
| 6 | 585.179,777 386.895,063 | 7 | 585.184,765 386.895,961 | 5.068 |
| 7 | 585.184,765 386.895,961 | 8 | 585.188,913 386.896,247 | 4.158 |
| 8 | 585.188,913 386.896,247 | 9 | 585.190,241 386.896,339 | 1.331 |
| 9 | 585.190,241 386.896,339 | 1 | 585.170,28 386.928,912 | 38.203 |

** Lungimile segmentelor sunt determinate în planul de proiecție Stereo 70 și sunt rotunjite la 1 milimetru.

*** Distanța dintre puncte este formată din segmente cumulate ce sunt mai mici decât valoarea 1 milimetru.



DATE DESPRE IMOBILUL NR. 11102

Oficiul de Cadastru și Publicitate Imobiliară PRAHOVA
Biroul de Cadastru și Publicitate Imobiliară Ploiești

A. Partea I. Descrierea imobilului

TEREN Intravilan

Adresa: Loc. Bucov, Str Constantin Stere, Nr. 57, Jud. Prahova

| Nr. Crt | Nr cadastral Nr. topografic | Suprafața* (mp) | Observații / Referințe |
|---------|-----------------------------|--------------------------------|---------------------------------------|
| A1 | 23196 | Din acte: 268 Masurata: 374 | Sector cadastral:49 Teren imprejmuit; |

Construcții

| Crt | Nr cadastral Nr. topografic | Adresa | Observații / Referințe |
|------|-----------------------------|--|--|
| A1.1 | 23196-C1 | Loc. Bucov, Str Constantin Stere, Nr. 57, Jud. Prahova | Nr. niveluri:1; S. construita la sol:17 mp; S. construita desfasurata:193 mp; ANEXA,fundatii beton,pereti din caramida ,acoperita cu tabla,lumina,gaze,an constructie 1963 |
| A1.2 | 23196-C2 | Loc. Bucov, Str Constantin Stere, Nr. 57, Jud. Prahova | Nr. niveluri:1; S. construita la sol:71 mp; |
| A1.3 | 23196-C3 | Loc. Bucov, Str Constantin Stere, Nr. 57, Jud. Prahova | Nr. niveluri:1; S. construita la sol:65 mp; |

B. Partea II. Proprietari și acte

| Inscrieri privitoare la dreptul de proprietate și alte drepturi reale | Referințe | |
|--|---|------------|
| 62093 / 13/09/2013 | | |
| Act Notarial nr. 4702, din 12/09/2013 emis de NP POPESCU VIORICA; | | |
| B2 | Intabulare, drept de PROPRIETATEcumparare ca bun comun, dobandit prin Conventie, cota actuala 1/1, cota initiala 1/1 1) ION HARALAMBIE 2) ION IOANA | A1, A1.1 |
| / | | |
| Act Administrativ nr. 12387, din 19/05/2023 emis de PRIMARIA COMUNEI BUCOV (ADEVERINTA;); | | |
| B3 | Intabulare, drept de PROPRIETATE, dobandit prin Construire, cota actuala 1/1, cota initiala 1/1 1) ION IOANA 2) ION HARALAMBIE | A1.2, A1.3 |
| B4 | Intabulare, drept de PROPRIETATE, dobandit prin Construire, cota actuala 1/1, cota initiala 1/1 1) ION HARALAMBIE 2) ION IOANA | A1.2, A1.3 |

C. Partea III. SARCINI

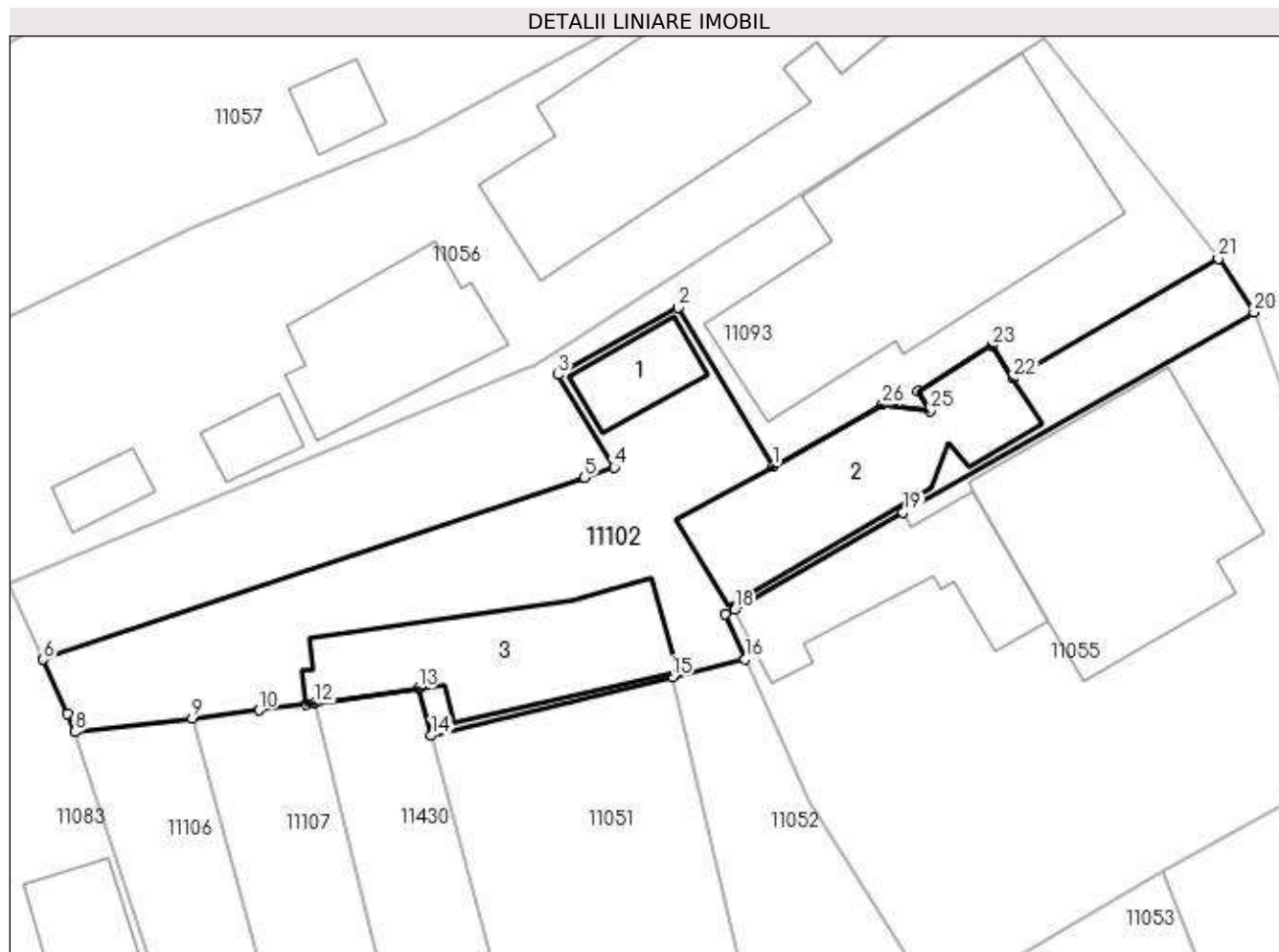
| Inscrieri privind dezmembramintele dreptului de proprietate, drepturi reale de garanție și sarcini | Referințe | |
|--|--|----------|
| 62093 / 13/09/2013 | | |
| Act Notarial nr. 4702, din 12/09/2013 emis de NP POPESCU VIORICA; | | |
| C1 | Intabulare, drept de IPOTECA LEGALA, Valoare:0 reprezentand contravaloarea obligatia de intretinere 1) ION STELIANA | A1, A1.1 |
| C2 | Intabulare, drept de HABITATIEviagera 1) ION STELIANA | A1.1 |

Anexa Nr. 1 La Partea I

Teren

| Nr cadastral | Suprafața (mp)* | Observații / Referințe |
|--------------|--------------------------------|------------------------|
| 23196 | Din acte: 268 Masurata: 374 | |

* Suprafața este determinată în planul de proiecție Stereo 70.



Date referitoare la teren

| Crt | Categorie folosință | Intravilan | Suprafața (mp) | Tarla | Parcelă | Nr. topo | Observații / Referințe |
|-----|---------------------|------------|----------------|-------|---------|----------|------------------------|
| 1 | curți constructii | DA | 275 | 15 | 647 | - | |
| 2 | arabil | DA | 99 | 15 | 647 | - | |

Date referitoare la construcții

| Crt | Număr | Destinație construcție | Supraf. (mp) | Situație juridică | Observații / Referințe |
|------|----------|-------------------------|------------------------------|-------------------|---|
| A1.1 | 23196-C1 | construcții anexa | Din acte: 31 Masurata: 17 | Cu acte | Nr. niveluri:1; S. construita la sol:17 mp; S. construita desfasurata:193 mp; ANEXA,fundatii beton,pereti din caramida ,acoperita cu tabla, lumina,gaze,an constructie 1963 |
| A1.2 | 23196-C2 | construcții de locuinte | Din acte: 0 Masurata: 71 | Cu acte | Nr. niveluri:1; S. construita la sol:71 mp; |
| A1.3 | 23196-C3 | construcții anexa | Din acte: 0 Masurata: 65 | Cu acte | Nr. niveluri:1; S. construita la sol:65 mp; |

Lungime Segmente

1) Valorile lungimilor segmentelor sunt obținute din proiecție în plan.

| Punct început | X / Y | Punct sfârșit | X / Y | Lungime segment (** (m) | Punct început | X / Y | Punct sfârșit | X / Y | Lungime segment (** (m) |
|---------------|-------|---------------|-------|-------------------------|---------------|-------|---------------|-------|-------------------------|
|---------------|-------|---------------|-------|-------------------------|---------------|-------|---------------|-------|-------------------------|

| Punct început | X / Y | Punct sfârșit | X / Y | Lungime segment (** (m) |
|---------------|----------------------------|---------------|----------------------------|-------------------------|
| 1 | 585.301,893 386.920,677 | 2 | 585.297,567 386.927,94 | 8.454 |
| 3 | 585.292,047 386.924,869 | 4 | 585.294,618 386.920,617 | 4.969 |
| 5 | 585.293,249 386.920,157 | 6 | 585.268,469 386.911,819 | 26.145 |
| 7 | 585.269,581 386.909,321 | 8 | 585.269,921 386.908,516 | 0.874 |
| 9 | 585.275,29 386.909,142 | 10 | 585.278,337 386.909,497 | 3.068 |
| 11 | 585.280,524 386.909,753 | 12 | 585.280,89 386.909,806 | 0.37 |
| 13 | 585.285,667 386.910,499 | 14 | 585.286,246 386.908,343 | 2.232 |
| 15 | 585.297,287 386.911,025 | 16 | 585.300,615 386.911,834 | 3.425 |
| 17 | 585.299,708 386.913,916 | 18 | 585.300,136 386.914,103 | 0.467 |
| 19 | 585.307,858 386.918,561 | 20 | 585.323,935 386.927,724 | 18.505 |
| 21 | 585.322,303 386.930,19 | 22 | 585.312,901 386.924,694 | 10.891 |
| 23 | 585.311,947 386.926,212 | 24 | 585.308,545 386.924,09 | 4.01 |
| 25 | 585.309,099 386.923,202 | 26 | 585.306,91 386.923,495 | 2.209 |

| Punct început | X / Y | Punct sfârșit | X / Y | Lungime segment (** (m) |
|---------------|----------------------------|---------------|----------------------------|-------------------------|
| 2 | 585.297,567 386.927,94 | 3 | 585.292,047 386.924,869 | 6.317 |
| 4 | 585.294,618 386.920,617 | 5 | 585.293,249 386.920,157 | 1.444 |
| 6 | 585.268,469 386.911,819 | 7 | 585.269,581 386.909,321 | 2.734 |
| 8 | 585.269,921 386.908,516 | 9 | 585.275,29 386.909,142 | 5.405 |
| 10 | 585.278,337 386.909,497 | 11 | 585.280,524 386.909,753 | 2.202 |
| 12 | 585.280,89 386.909,806 | 13 | 585.285,667 386.910,499 | 4.827 |
| 14 | 585.286,246 386.908,343 | 15 | 585.297,287 386.911,025 | 11.362 |
| 16 | 585.300,615 386.911,834 | 17 | 585.299,708 386.913,916 | 2.271 |
| 18 | 585.300,136 386.914,103 | 19 | 585.307,858 386.918,561 | 8.916 |
| 20 | 585.323,935 386.927,724 | 21 | 585.322,303 386.930,19 | 2.957 |
| 22 | 585.312,901 386.924,694 | 23 | 585.311,947 386.926,212 | 1.793 |
| 24 | 585.308,545 386.924,09 | 25 | 585.309,099 386.923,202 | 1.047 |
| 26 | 585.306,91 386.923,495 | 1 | 585.301,893 386.920,677 | 5.754 |

** Lungimile segmentelor sunt determinate în planul de proiecție Stereo 70 și sunt rotunjite la 1 milimetru.

*** Distanța dintre puncte este formată din segmente cumulate ce sunt mai mici decât valoarea 1 milimetru.

**DATE DESPRE IMOBILUL NR. 11103**

Oficiul de Cadastru și Publicitate Imobiliară PRAHOVA
Biroul de Cadastru și Publicitate Imobiliară Ploiești

A. Partea I. Descrierea imobilului

TEREN Intravilan

Adresa: Loc. Bucov, Str Constantin Stere, Nr. 69, Jud. Prahova

| Nr. Crt | Nr cadastral Nr. topografic | Suprafața* (mp) | Observații / Referințe |
|---------|-----------------------------|-----------------|--|
| A1 | | 250 | Sector cadastral:49 Teren neimprejmuț; |

Construcții

| Crt | Nr cadastral Nr. topografic | Adresa | Observații / Referințe |
|------|-----------------------------|--|--|
| A1.1 | -C1 | Loc. Bucov, Str Constantin Stere, Nr. 69, Jud. Prahova | Nr. niveluri:2; S. construita la sol:126 mp; P+1 |

B. Partea II. Proprietari și acte

| Inscrieri privitoare la dreptul de proprietate și alte drepturi reale | | Referințe |
|---|--|-----------|
| / | | |
| Act Notarial nr. 3781, din 27/07/1982 emis de NOTARIATUL DE STAT JUDETEAN PRAHOVA (; ACT DE DARE IN PLATA); | | |
| B1 | Intabulare, drept de PROPRIETATE, dobandit prin Conventie, cota actuala 1/1, cota initiala 1/1 1) ENE MARIA | A1 |
| Act Administrativ nr. 73, din 04/04/1983 emis de CONSILIUL POPULAR AL COMUNEI BUCOV (AUTORIZATIE DE CONSTRUCTIE;); | | |
| B2 | Intabulare, drept de PROPRIETATE, dobandit prin Construire, cota actuala 1/1, cota initiala 1/1 1) ENE MARIA | A1.1 |

C. Partea III. SARCINI .

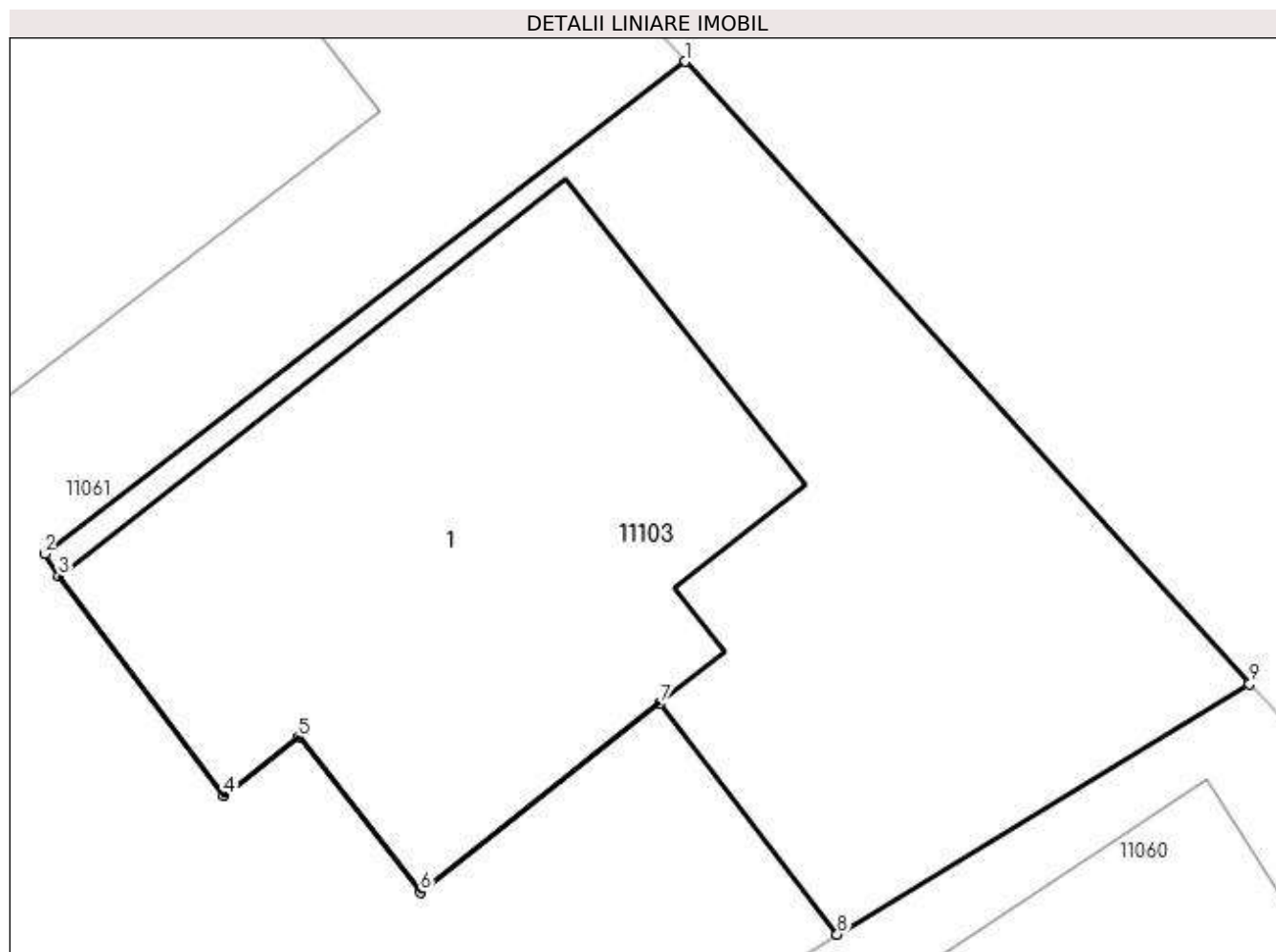
| Inscrieri privind dezmembramintele dreptului de proprietate, drepturi reale de garanție și sarcini | Referințe |
|--|-----------|
| NU SUNT | |

Anexa Nr. 1 La Partea I

Teren

| Nr cadastral | Suprafața (mp)* | Observații / Referințe |
|--------------|-----------------|------------------------|
| | 250 | |

* Suprafața este determinată în planul de proiecție Stereo 70.



Date referitoare la teren

| Crt | Categorie folosință | Intra vilan | Suprafața (mp) | Tarla | Parcelă | Nr. topo | Observații / Referințe |
|-----|---------------------|-------------|----------------|-------|---------|----------|------------------------|
| 1 | curți construcții | DA | 250 | 15 | 660 | - | |

Date referitoare la construcții

| Crt | Număr | Destinație construcție | Supraf. (mp) | Situație juridică | Observații / Referințe |
|------|-------|-------------------------|------------------------------|-------------------|--|
| A1.1 | -C1 | construcții de locuințe | Din acte: 0 Masurata: 126 | Cu acte | Nr. niveluri:2; S. construita la sol:126 mp; P+1 |

Lungime Segmente

1) Valorile lungimilor segmentelor sunt obținute din proiecție în plan.

| Punct început | X / Y | Punct sfârșit | X / Y | Lungime segment (** (m) |
|---------------|----------------------------|---------------|----------------------------|-------------------------|
| 1 | 585.252,963 387.008,011 | 2 | 585.239,166 386.997,421 | 17.393 |
| 2 | 585.239,166 386.997,421 | 3 | 585.239,475 386.996,936 | 0.575 |
| 3 | 585.239,475 386.996,936 | 4 | 585.243,036 386.992,221 | 5.909 |

| Punct început | X / Y | Punct sfârşit | X / Y | Lungime segment (** (m) |
|---------------|----------------------------|---------------|----------------------------|-------------------------|
| 4 | 585.243,036 386.992,221 | 5 | 585.244,633 386.993,477 | 2.032 |
| 5 | 585.244,633 386.993,477 | 6 | 585.247,256 386.990,144 | 4.241 |
| 6 | 585.247,256 386.990,144 | 7 | 585.252,416 386.994,205 | 6.566 |
| 7 | 585.252,416 386.994,205 | 8 | 585.256,23 386.989,234 | 6.266 |
| 8 | 585.256,23 386.989,234 | 9 | 585.265,109 386.994,625 | 10.387 |
| 9 | 585.265,109 386.994,625 | 1 | 585.252,963 387.008,011 | 18.075 |

** Lungimile segmentelor sunt determinate în planul de proiecţie Stereo 70 şi sunt rotunjite la 1 milimetru.

*** Distanţa dintre puncte este formată din segmente cumulate ce sunt mai mici decât valoarea 1 milimetru.

**DATE DESPRE IMOBILUL NR. 11104**

Oficiul de Cadastru și Publicitate Imobiliară PRAHOVA
Biroul de Cadastru și Publicitate Imobiliară Ploiești

A. Partea I. Descrierea imobilului

TEREN Intravilan

Adresa: Loc. Bucov, Jud. Prahova

| Nr. Crt | Nr cadastral Nr. topografic | Suprafața* (mp) | Observații / Referințe |
|---------|-----------------------------|-----------------|---|
| A1 | | 690 | Sector cadastral:49 Teren neimprejmuit; |

B. Partea II. Proprietari și acte

| Inscrieri privitoare la dreptul de proprietate și alte drepturi reale | Referințe |
|---|--|
| / | |
| Act Normativ nr. 7, din 13/03/1996 emis de PARLAMENTUL ROMANIEI (LEGE;); | |
| B1 | Inscrierea provizorie, drept de PROPRIETATE, dobandit prin Lege, cota actuala 1/1, cota initiala 1/1 1) COMUNA BUCOV, CIF:2843531 |
| | A1 |

C. Partea III. SARCINI .

| Inscrieri privind dezmembramintele dreptului de proprietate, drepturi reale de garanție și sarcini | Referințe |
|--|-----------|
| NU SUNT | |

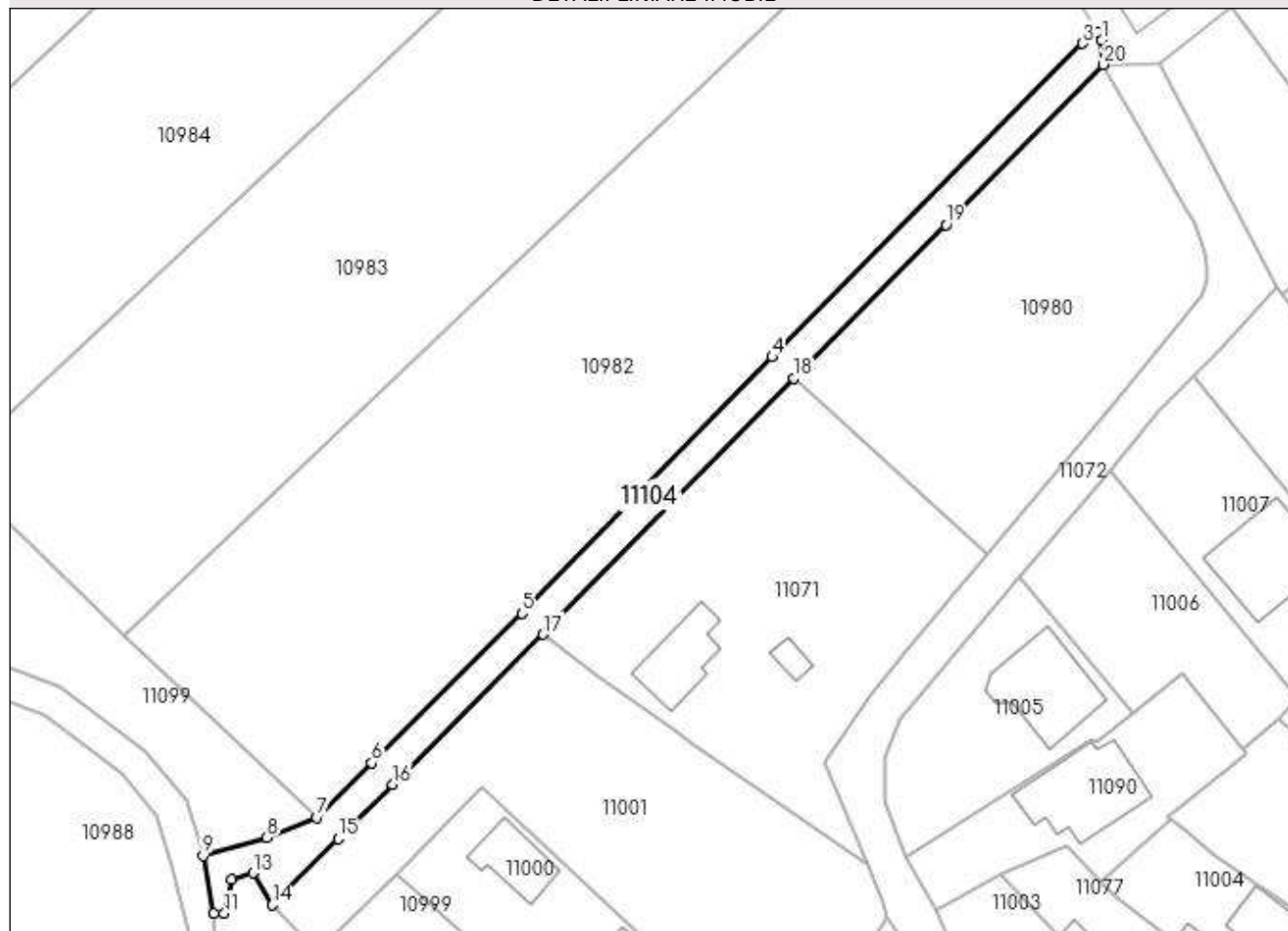
Anexa Nr. 1 La Partea I

Teren

| Nr cadastral | Suprafața (mp)* | Observații / Referințe |
|--------------|-----------------|------------------------|
| | 690 | |

* Suprafața este determinată în planul de proiecție Stereo 70.

DETALII LINIARE IMOBIL



Date referitoare la teren

| Crt | Categorie folosință | Intra vilan | Suprafața (mp) | Tarla | Parcelă | Nr. topo | Observații / Referințe |
|-----|---------------------|-------------|----------------|-------|---------|----------|------------------------|
| 1 | drum | DA | 690 | 52 | - | - | |

Lungime Segmente

1) Valorile lungimilor segmentelor sunt obținute din proiecție în plan.

| Punct început | X / Y | Punct sfârșit | X / Y | Lungime segment (** (m) |
|---------------|----------------------------|---------------|----------------------------|-------------------------|
| 1 | 584.715,936 386.820,518 | 2 | 584.715,328 386.821,547 | 1.195 |
| 2 | 584.715,328 386.821,547 | 3 | 584.713,34 386.820,049 | 2.489 |
| 3 | 584.713,34 386.820,049 | 4 | 584.672,221 386.778,435 | 58.502 |
| 4 | 584.672,221 386.778,435 | 5 | 584.638,964 386.744,454 | 47.547 |
| 5 | 584.638,964 386.744,454 | 6 | 584.619,043 386.724,586 | 28.135 |

| Punct început | X / Y | Punct sfârşit | X / Y | Lungime segment (** (m) |
|---------------|----------------------------|---------------|----------------------------|-------------------------|
| 6 | 584.619,043 386.724,586 | 7 | 584.611,794 386.717,357 | 10.238 |
| 7 | 584.611,794 386.717,357 | 8 | 584.605,133 386.714,692 | 7.174 |
| 8 | 584.605,133 386.714,692 | 9 | 584.596,642 386.712,286 | 8.825 |
| 9 | 584.596,642 386.712,286 | 10 | 584.598,12 386.704,678 | 7.75 |
| 10 | 584.598,12 386.704,678 | 11 | 584.599,473 386.704,66 | 1.353 |
| 11 | 584.599,473 386.704,66 | 12 | 584.600,396 386.709,115 | 4.55 |
| 12 | 584.600,396 386.709,115 | 13 | 584.603,292 386.709,974 | 3.021 |
| 13 | 584.603,292 386.709,974 | 14 | 584.605,818 386.705,747 | 4.924 |
| 14 | 584.605,818 386.705,747 | 15 | 584.614,619 386.714,524 | 12.43 |
| 15 | 584.614,619 386.714,524 | 16 | 584.621,867 386.721,754 | 10.237 |
| 16 | 584.621,867 386.721,754 | 17 | 584.641,805 386.741,639 | 28.159 |
| 17 | 584.641,805 386.741,639 | 18 | 584.675,073 386.775,63 | 47.562 |
| 18 | 584.675,073 386.775,63 | 19 | 584.695,27 386.795,966 | 28.661 |
| 19 | 584.695,27 386.795,966 | 20 | 584.716,185 386.817,238 | 29.832 |
| 20 | 584.716,185 386.817,238 | 1 | 584.715,936 386.820,518 | 3.289 |

** Lungimile segmentelor sunt determinate în planul de proiecție Stereo 70 și sunt rotunjite la 1 milimetru.

*** Distanța dintre puncte este formată din segmente cumulate ce sunt mai mici decât valoarea 1 milimetru.

**DATE DESPRE IMOBILUL NR. 11105**

Oficiul de Cadastru și Publicitate Imobiliară PRAHOVA
Biroul de Cadastru și Publicitate Imobiliară Ploiești

A. Partea I. Descrierea imobilului

TEREN Intravilan

Adresa: Loc. Bucov, Jud. Prahova

| Nr. Crt | Nr cadastral Nr. topografic | Suprafața* (mp) | Observații / Referințe |
|---------|-----------------------------|-----------------|---|
| A1 | | 150 | Sector cadastral:49 Teren neimprejmuit; |

B. Partea II. Proprietari și acte

| Inscrieri privitoare la dreptul de proprietate și alte drepturi reale | | Referințe |
|---|--|-----------|
| / | | |
| Act Normativ nr. 7, din 13/03/1996 emis de PARLAMENTUL ROMANIEI (LEGE;); | | |
| B1 | Inscrierea provizorie, drept de PROPRIETATE, dobandit prin Lege, cota actuala 1/1, cota initiala 1/1 1) COMUNA BUCOV, CIF:2843531 | A1 |

C. Partea III. SARCINI .

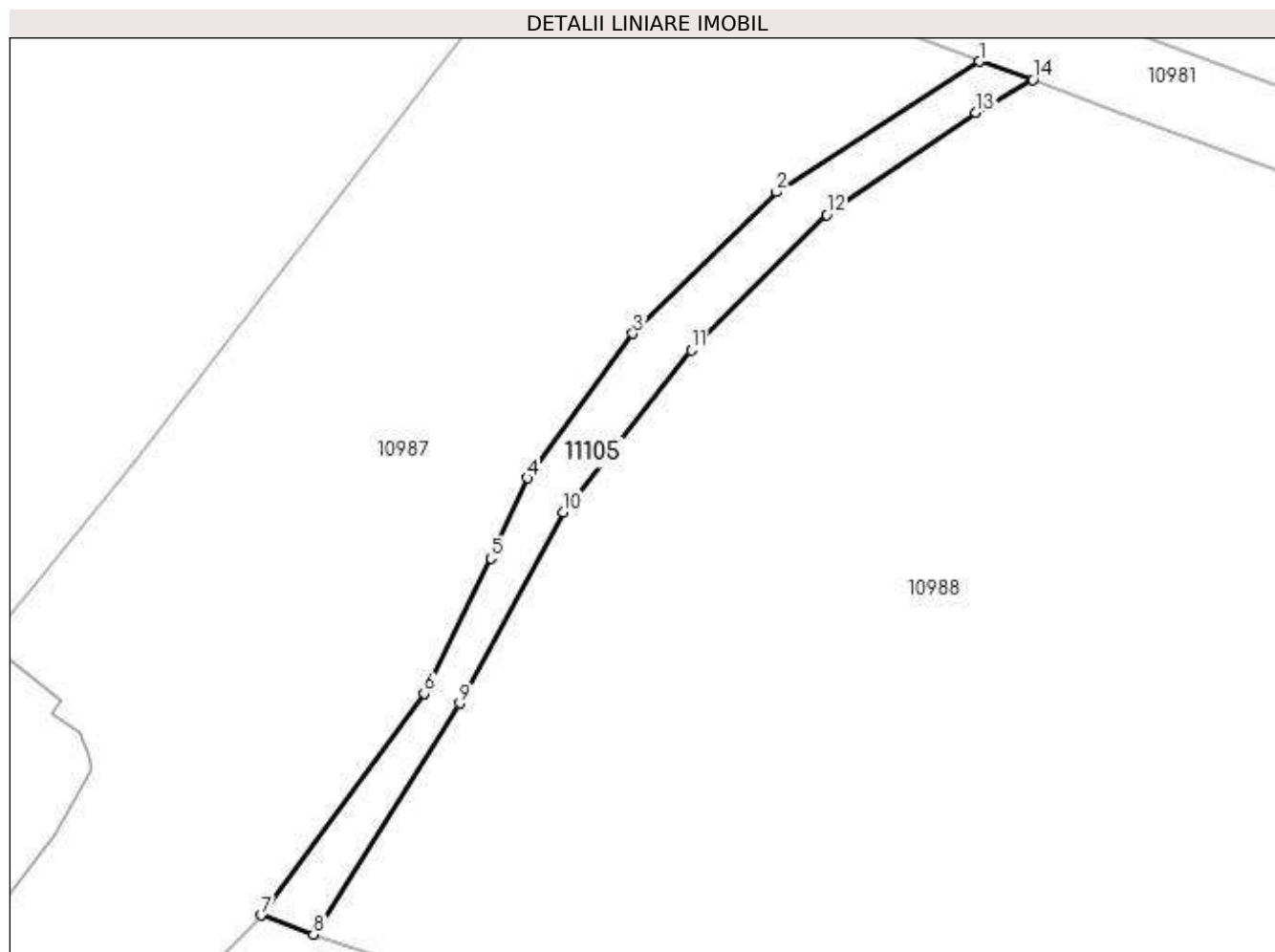
| Inscrieri privind dezmembramintele dreptului de proprietate, drepturi reale de garanție și sarcini | Referințe |
|--|-----------|
| NU SUNT | |

Anexa Nr. 1 La Partea I

Teren

| | | |
|--------------|-----------------|------------------------|
| Nr cadastral | Suprafața (mp)* | Observații / Referințe |
| | 150 | |

* Suprafața este determinată în planul de proiecție Stereo 70.



Date referitoare la teren

| Crt | Categorie folosință | Intra vilan | Suprafața (mp) | Tarla | Parcelă | Nr. topo | Observații / Referințe |
|-----|---------------------|-------------|----------------|-------|---------|----------|------------------------|
| 1 | altele | DA | 150 | 24 | - | - | |

Lungime Segmente

1) Valorile lungimilor segmentelor sunt obținute din proiecție în plan.

| Punct început | X / Y | Punct sfârșit | X / Y | Lungime segment (** (m) |
|---------------|----------------------------|---------------|----------------------------|-------------------------|
| 1 | 584.547,259 386.741,396 | 2 | 584.536,402 386.734,417 | 12.907 |
| 2 | 584.536,402 386.734,417 | 3 | 584.528,694 386.726,852 | 10.8 |
| 3 | 584.528,694 386.726,852 | 4 | 584.523,051 386.719,134 | 9.561 |
| 4 | 584.523,051 386.719,134 | 5 | 584.521,119 386.714,831 | 4.717 |
| 5 | 584.521,119 386.714,831 | 6 | 584.517,546 386.707,609 | 8.058 |

| Punct început | X / Y | Punct sfârșit | X / Y | Lungime segment (** (m) |
|---------------|----------------------------|---------------|----------------------------|-------------------------|
| 6 | 584.517,546 386.707,609 | 7 | 584.508,834 386.695,75 | 14.715 |
| 7 | 584.508,834 386.695,75 | 8 | 584.511,63 386.694,734 | 2.975 |
| 8 | 584.511,63 386.694,734 | 9 | 584.519,444 386.707,084 | 14.614 |
| 9 | 584.519,444 386.707,084 | 10 | 584.524,987 386.717,305 | 11.627 |
| 10 | 584.524,987 386.717,305 | 11 | 584.531,827 386.725,962 | 11.033 |
| 11 | 584.531,827 386.725,962 | 12 | 584.539,073 386.733,211 | 10.25 |
| 12 | 584.539,073 386.733,211 | 13 | 584.547,062 386.738,651 | 9.665 |
| 13 | 584.547,062 386.738,651 | 14 | 584.550,103 386.740,425 | 3.521 |
| 14 | 584.550,103 386.740,425 | 1 | 584.547,259 386.741,396 | 3.005 |

** Lungimile segmentelor sunt determinate în planul de proiecție Stereo 70 și sunt rotunjite la 1 milimetru.

*** Distanța dintre puncte este formată din segmente cumulate ce sunt mai mici decât valoarea 1 milimetru.

**DATE DESPRE IMOBILUL NR. 11106**

Oficiul de Cadastru și Publicitate Imobiliară PRAHOVA
Biroul de Cadastru și Publicitate Imobiliară Ploiești

A. Partea I. Descrierea imobilului

TEREN Intravilan

Nr. CF vechi:988
Nr. cadastral vechi:727

Adresa: Loc. Bucov, Jud. Prahova

| Nr. Crt | Nr cadastral Nr. topografic | Suprafata* (mp) | Observații / Referințe |
|---------|-----------------------------|-----------------|---|
| A1 | 23328 | 270 | Sector cadastral:49 Teren neimprejmuit; |

Construcții

| Crt | Nr cadastral Nr. topografic | Adresa | Observații / Referințe |
|------|-----------------------------|--------------------------|---|
| A1.1 | 23328-C1 | Loc. Bucov, Jud. Prahova | Nr. niveluri:1; S. construita la sol:23 mp; |
| A1.2 | 23328-C2 | Loc. Bucov, Jud. Prahova | Nr. niveluri:1; S. construita la sol:15 mp; |

B. Partea II. Proprietari și acte

| Inscrieri privitoare la dreptul de proprietate și alte drepturi reale | | Referințe |
|--|--|------------|
| 3861 / 17/02/2006 | | |
| Contract De Vanzare-Cumparare nr. 1000, din 16/02/2006 emis de BNP.IVAN CONSTANTIN; | | |
| B1 | Intabulare, drept de PROPRIETATEcumparare ca bun comun, dobandit prin Conventie, cota actuala 1/1, cota initiala 1/1 1) PETRE ANA MIHAELA 2) PETRE TOMA <i>OBSERVATII: (provenita din conversia CF 988)</i> | A1 |
| / | | |
| Act Administrativ nr. 12387, din 19/05/2023 emis de PRIMARIA COMUNEI BUCOV (ADEVERINTA;); | | |
| B2 | Intabulare, drept de PROPRIETATE, dobandit prin Construire, cota actuala 1/1, cota initiala 1/1 1) PETRE TOMA 2) PETRE ANA MIHAELA | A1.1, A1.2 |

C. Partea III. SARCINI .

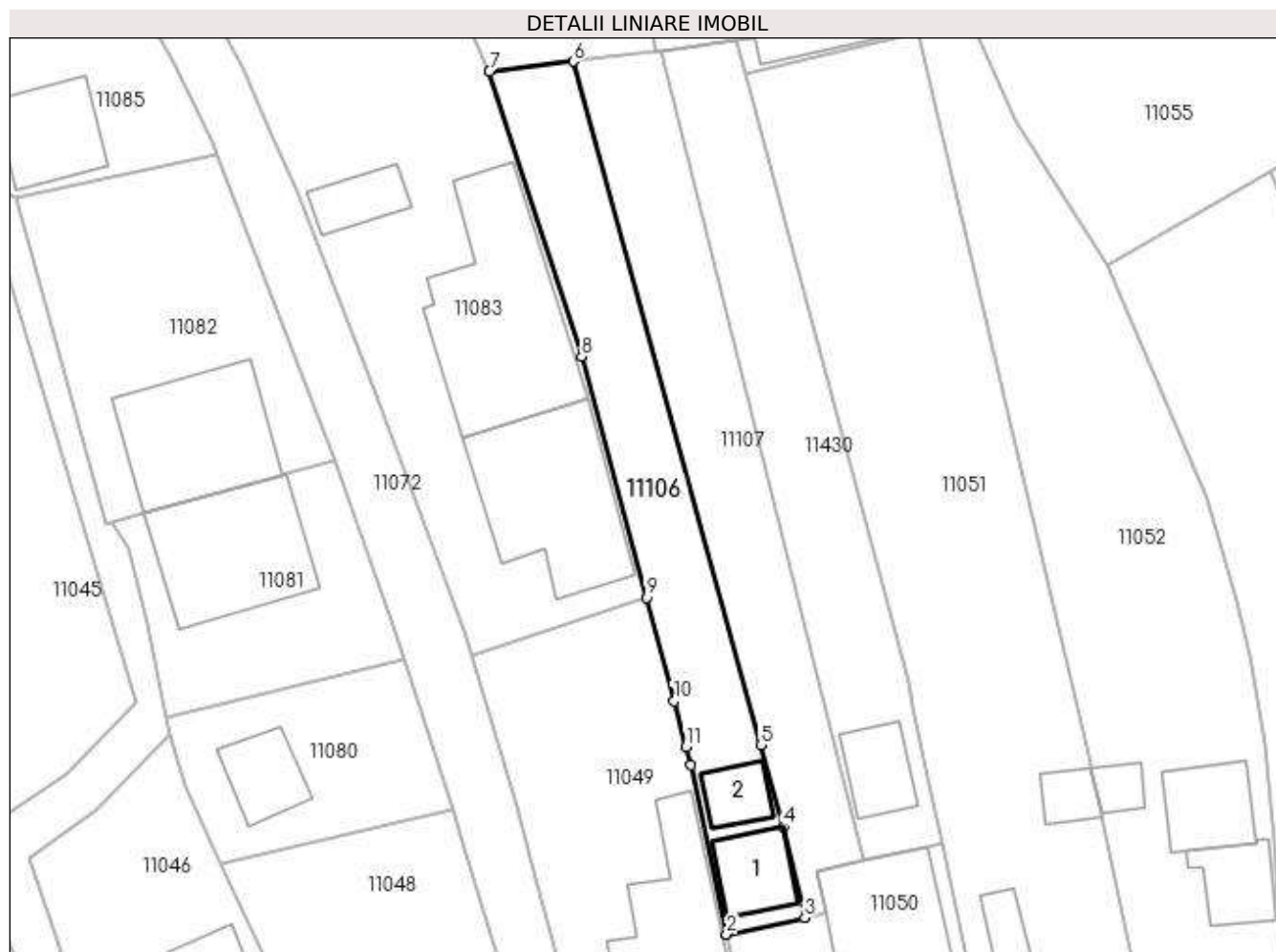
| Inscrieri privind dezmembramintele dreptului de proprietate, drepturi reale de garanție și sarcini | Referințe |
|--|-----------|
| NU SUNT | |

Anexa Nr. 1 La Partea I

Teren

| Nr cadastral | Suprafața (mp)* | Observații / Referințe |
|--------------|-----------------|------------------------|
| 23328 | 270 | |

* Suprafața este determinată în planul de proiecție Stereo 70.



Date referitoare la teren

| Crt | Categorie folosință | Intra vilan | Suprafața (mp) | Tarla | Parcelă | Nr. topo | Observații / Referințe |
|-----|---------------------|-------------|----------------|-------|---------|----------|------------------------|
| 1 | curți construcții | DA | 55 | 15 | 640 | - | |
| 2 | arabil | DA | 215 | 15 | 640 | - | |

Date referitoare la construcții

| Crt | Număr | Destinație construcție | Supraf. (mp) | Situație juridică | Observații / Referințe |
|------|----------|------------------------|-----------------------------|-------------------|---|
| A1.1 | 23328-C1 | construcții anexa | Din acte: 0 Masurata: 23 | Cu acte | Nr. niveluri:1; S. construita la sol:23 mp; |
| A1.2 | 23328-C2 | construcții anexa | Din acte: 0 Masurata: 15 | Cu acte | Nr. niveluri:1; S. construita la sol:15 mp; |

Lungime Segmente

1) Valorile lungimilor segmentelor sunt obținute din proiecție în plan.

| Punct început | X / Y | Punct sfârșit | X / Y | Lungime segment (** (m) |
|---------------|----------------------------|---------------|----------------------------|-------------------------|
| 1 | 585.282,801 386.864,203 | 2 | 585.285,077 386.853,402 | 11.038 |
| 2 | 585.285,077 386.853,402 | 3 | 585.290,087 386.854,457 | 5.12 |

| Punct început | X / Y | Punct sfârșit | X / Y | Lungime segment (** (m) |
|---------------|----------------------------|---------------|----------------------------|-------------------------|
| 3 | 585.290,087 386.854,457 | 4 | 585.288,723 386.860,29 | 5.99 |
| 4 | 585.288,723 386.860,29 | 5 | 585.287,293 386.865,491 | 5.394 |
| 5 | 585.287,293 386.865,491 | 6 | 585.275,29 386.909,142 | 45.271 |
| 6 | 585.275,29 386.909,142 | 7 | 585.269,921 386.908,516 | 5.405 |
| 7 | 585.269,921 386.908,516 | 8 | 585.275,826 386.890,315 | 19.135 |
| 8 | 585.275,826 386.890,315 | 9 | 585.279,954 386.874,92 | 15.939 |
| 9 | 585.279,954 386.874,92 | 10 | 585.281,711 386.868,307 | 6.842 |
| 10 | 585.281,711 386.868,307 | 11 | 585.282,487 386.865,385 | 3.023 |
| 11 | 585.282,487 386.865,385 | 1 | 585.282,801 386.864,203 | 1.223 |

** Lungimile segmentelor sunt determinate în planul de proiecție Stereo 70 și sunt rotunjite la 1 milimetru.

*** Distanța dintre puncte este formată din segmente cumulate ce sunt mai mici decât valoarea 1 milimetru.

**DATE DESPRE IMOBILUL NR. 11107**

Oficiul de Cadastru și Publicitate Imobiliară PRAHOVA
Biroul de Cadastru și Publicitate Imobiliară Ploiești

A. Partea I. Descrierea imobilului

TEREN Intravilan

Nr. CF vechi:987

Nr. cadastral vechi:726

Adresa: Loc. Bucov, Jud. Prahova

| Nr. Crt | Nr cadastral Nr. topografic | Suprafața* (mp) | Observații / Referințe |
|---------|-----------------------------|-----------------|---|
| A1 | 23327 | 270 | Sector cadastral:49 Teren neimprejmuit; |

B. Partea II. Proprietari și acte

| Inscrieri privitoare la dreptul de proprietate și alte drepturi reale | | Referințe |
|---|--|-----------|
| 27377 / 26/03/2018 | | |
| Act Notarial nr. 40, din 23/03/2018 emis de NP Ionita Aristita Adina; | | |
| B9 | Intabulare, drept de PROPRIETATEmostenire, dobandit prin Succesiune, cota actuala 33/768, cota initiala 33/768 1) ALEXANDRESCU GEANINA | A1 |
| Act Notarial nr. 821, din 23/03/2018 emis de NP Ionita Aristita Adina (; act notarial nr 820 din 23.03.2018, emis de NP Ionita Aristita Adina); | | |
| B13 | Intabulare, drept de PROPRIETATEpartaj, dobandit prin Conventie, cota actuala 735/768, cota initiala 735/768 1) ALEXANDRESCU GEANINA | A1 |

C. Partea III. SARCINI

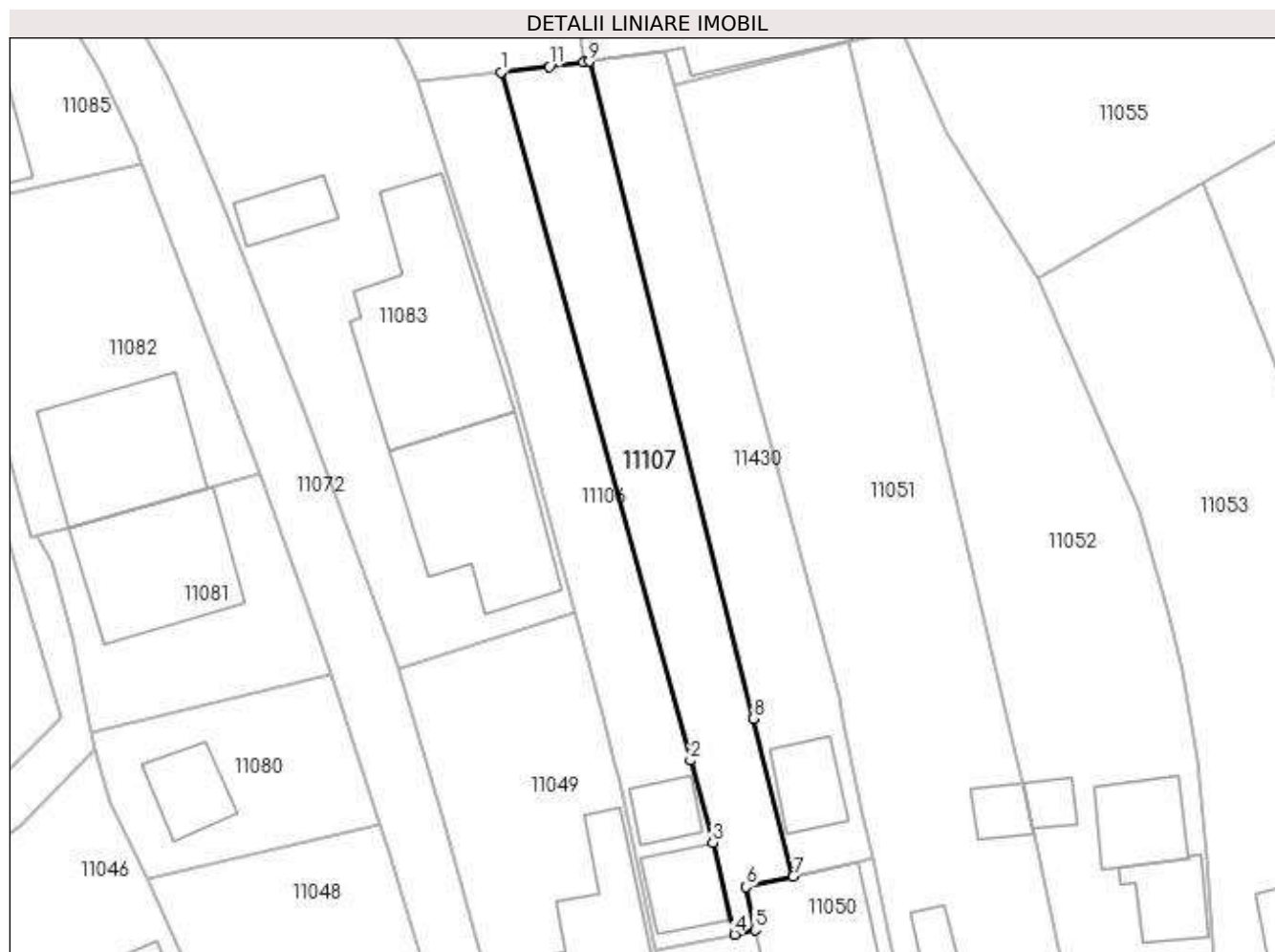
| Inscrieri privind dezmembramintele dreptului de proprietate, drepturi reale de garanție și sarcini | | Referințe |
|---|---|-----------|
| 27377 / 26/03/2018 | | |
| Act Notarial nr. 821, din 23/03/2018 emis de NP Ionita Aristita Adina (; act notarial nr 820 din 23.03.2018, emis de NP Ionita Aristita Adina); | | |
| C2 | Intabulare, drept de UZUFRACTviager 1) PETRE GEORGETA 2) PETRE LEONID | A1 |

Anexa Nr. 1 La Partea I

Teren

| Nr cadastral | Suprafața (mp)* | Observații / Referințe |
|--------------|-----------------|------------------------|
| 23327 | 270 | |

* Suprafața este determinată în planul de proiecție Stereo 70.



Date referitoare la teren

| Crt | Categorie folosință | Intra vilan | Suprafața (mp) | Tarla | Parcelă | Nr. topo | Observații / Referințe |
|-----|---------------------|-------------|----------------|-------|---------|----------|------------------------|
| 1 | arabil | DA | 270 | 15 | 640 | - | |

Lungime Segmente

1) Valorile lungimilor segmentelor sunt obținute din proiecție în plan.

| Punct început | X / Y | Punct sfârșit | X / Y | Lungime segment (** (m) |
|---------------|----------------------------|---------------|----------------------------|-------------------------|
| 1 | 585.275,29 386.909,142 | 2 | 585.287,293 386.865,491 | 45.271 |
| 2 | 585.287,293 386.865,491 | 3 | 585.288,723 386.860,29 | 5.394 |
| 3 | 585.288,723 386.860,29 | 4 | 585.290,087 386.854,457 | 5.99 |
| 4 | 585.290,087 386.854,457 | 5 | 585.291,404 386.854,735 | 1.346 |
| 5 | 585.291,404 386.854,735 | 6 | 585.290,807 386.857,476 | 2.805 |

| Punct început | X / Y | Punct sfârșit | X / Y | Lungime segment (** (m) |
|---------------|----------------------------|---------------|----------------------------|-------------------------|
| 6 | 585.290,807 386.857,476 | 7 | 585.293,806 386.858,13 | 3.069 |
| 7 | 585.293,806 386.858,13 | 8 | 585.291,302 386.868,149 | 10.327 |
| 8 | 585.291,302 386.868,149 | 9 | 585.280,89 386.909,806 | 42.939 |
| 9 | 585.280,89 386.909,806 | 10 | 585.280,524 386.909,753 | 0.37 |
| 10 | 585.280,524 386.909,753 | 11 | 585.278,337 386.909,497 | 2.202 |
| 11 | 585.278,337 386.909,497 | 1 | 585.275,29 386.909,142 | 3.068 |

** Lungimile segmentelor sunt determinate în planul de proiecție Stereo 70 și sunt rotunjite la 1 milimetru.

*** Distanța dintre puncte este formată din segmente cumulate ce sunt mai mici decât valoarea 1 milimetru.

**DATE DESPRE IMOBILUL NR. 11108**

Oficiul de Cadastru și Publicitate Imobiliară PRAHOVA
Biroul de Cadastru și Publicitate Imobiliară Ploiești

A. Partea I. Descrierea imobilului

TEREN Intravilan

Adresa: Loc. Bucov, Str Anton Pann, Jud. Prahova

| Nr. Crt | Nr cadastral Nr. topografic | Suprafața* (mp) | Observații / Referințe |
|---------|--------------------------------|--------------------------------|---------------------------------------|
| A1 | | Din acte: 900 Masurata: 902 | Sector cadastral:49 Teren imprejmuit; |

B. Partea II. Proprietari și acte

| Inscrieri privitoare la dreptul de proprietate și alte drepturi reale | | Referințe |
|---|--|-----------|
| / | | |
| Act Administrativ nr. 21149, din 29/08/1994 emis de CJSDPAT PRAHOVA (TITLU DE PROPRIETATE;); | | |
| B1 | Intabulare, drept de PROPRIETATE, dobandit prin Reconstituire, cota actuala 1/1, cota initiala 1/1 1) RADU GHEORGHE 2) RADU CONSTANTIN 3) RADU BRATU MARIN 4) FITA MARIA 5) RADU ECATERINA 6) RADU NICOLAE | A1 |

C. Partea III. SARCINI .

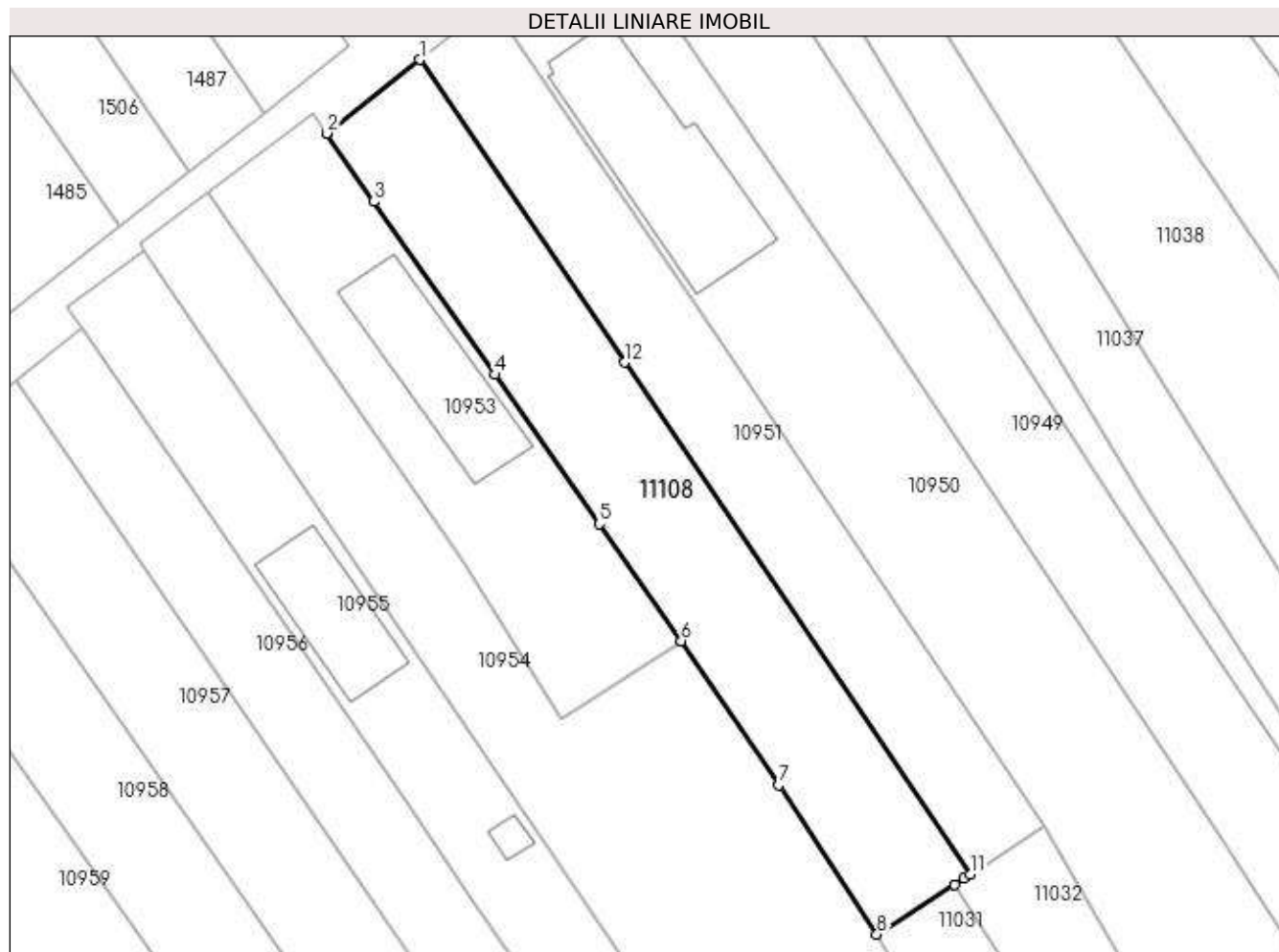
| Inscrieri privind dezmembramintele dreptului de proprietate, drepturi reale de garanție și sarcini | Referințe |
|--|-----------|
| NU SUNT | |

Anexa Nr. 1 La Partea I

Teren

| Nr cadastral | Suprafața (mp)* | Observații / Referințe |
|--------------|--------------------------------|------------------------|
| | Din acte: 900 Masurata: 902 | |

* Suprafața este determinată în planul de proiecție Stereo 70.



Date referitoare la teren

| Crt | Categorie folosință | Intra vilan | Suprafața (mp) | Tarla | Parcelă | Nr. topo | Observații / Referințe |
|-----|---------------------|-------------|----------------|-------|---------|----------|------------------------|
| 1 | arabil | DA | 902 | 16 | 1/29 | - | |

Lungime Segmente

1) Valorile lungimilor segmentelor sunt obținute din proiecție în plan.

| Punct început | X / Y | Punct sfârșit | X / Y | Lungime segment (** (m) |
|---------------|----------------------------|---------------|----------------------------|-------------------------|
| 1 | 585.000,311 387.033,388 | 2 | 584.991,91 387.026,723 | 10.724 |
| 2 | 584.991,91 387.026,723 | 3 | 584.996,164 387.020,523 | 7.519 |
| 3 | 584.996,164 387.020,523 | 4 | 585.007,131 387.004,827 | 19.148 |
| 4 | 585.007,131 387.004,827 | 5 | 585.016,586 386.991,296 | 16.507 |
| 5 | 585.016,586 386.991,296 | 6 | 585.023,998 386.980,69 | 12.939 |

| Punct început | X / Y | Punct sfârșit | X / Y | Lungime segment (** (m) |
|---------------|----------------------------|---------------|----------------------------|-------------------------|
| 6 | 585.023,998 386.980,69 | 7 | 585.032,852 386.967,612 | 15.793 |
| 7 | 585.032,852 386.967,612 | 8 | 585.041,76 386.954,082 | 16.199 |
| 8 | 585.041,76 386.954,082 | 9 | 585.048,805 386.958,589 | 8.363 |
| 9 | 585.048,805 386.958,589 | 10 | 585.049,648 386.959,136 | 1.005 |
| 10 | 585.049,648 386.959,136 | 11 | 585.050,212 386.959,502 | 0.672 |
| 11 | 585.050,212 386.959,502 | 12 | 585.018,886 387.005,94 | 56.016 |
| 12 | 585.018,886 387.005,94 | 1 | 585.000,311 387.033,388 | 33.142 |

** Lungimile segmentelor sunt determinate în planul de proiecție Stereo 70 și sunt rotunjite la 1 milimetru.

*** Distanța dintre puncte este formată din segmente cumulate ce sunt mai mici decât valoarea 1 milimetru.

**DATE DESPRE IMOBILUL NR. 11109**

Oficiul de Cadastru și Publicitate Imobiliară PRAHOVA
Biroul de Cadastru și Publicitate Imobiliară Ploiești

A. Partea I. Descrierea imobilului

TEREN Necunoscut

Adresa: Loc. Pleasa, Jud. Prahova

| Nr. Crt | Nr cadastral Nr. topografic | Suprafața* (mp) | Observații / Referințe |
|---------|-----------------------------|-----------------|---|
| A1 | | 1.084 | Sector cadastral:56 Teren neimprejmuit; |

B. Partea II. Proprietari și acte

| Inscrieri privitoare la dreptul de proprietate și alte drepturi reale | Referințe |
|--|-----------|
| / | |
| Act Normativ nr. 7, din 13/03/1996 emis de PARLAMENTUL ROMANIEI (LEGE;); | |
| B1 | A1 |
| Inscrierea provizorie, drept de PROPRIETATE, dobandit prin Lege, cota actuala 1/1, cota initiala 1/1 1) COMUNA BUCOV, CIF:2843531 | |

C. Partea III. SARCINI .

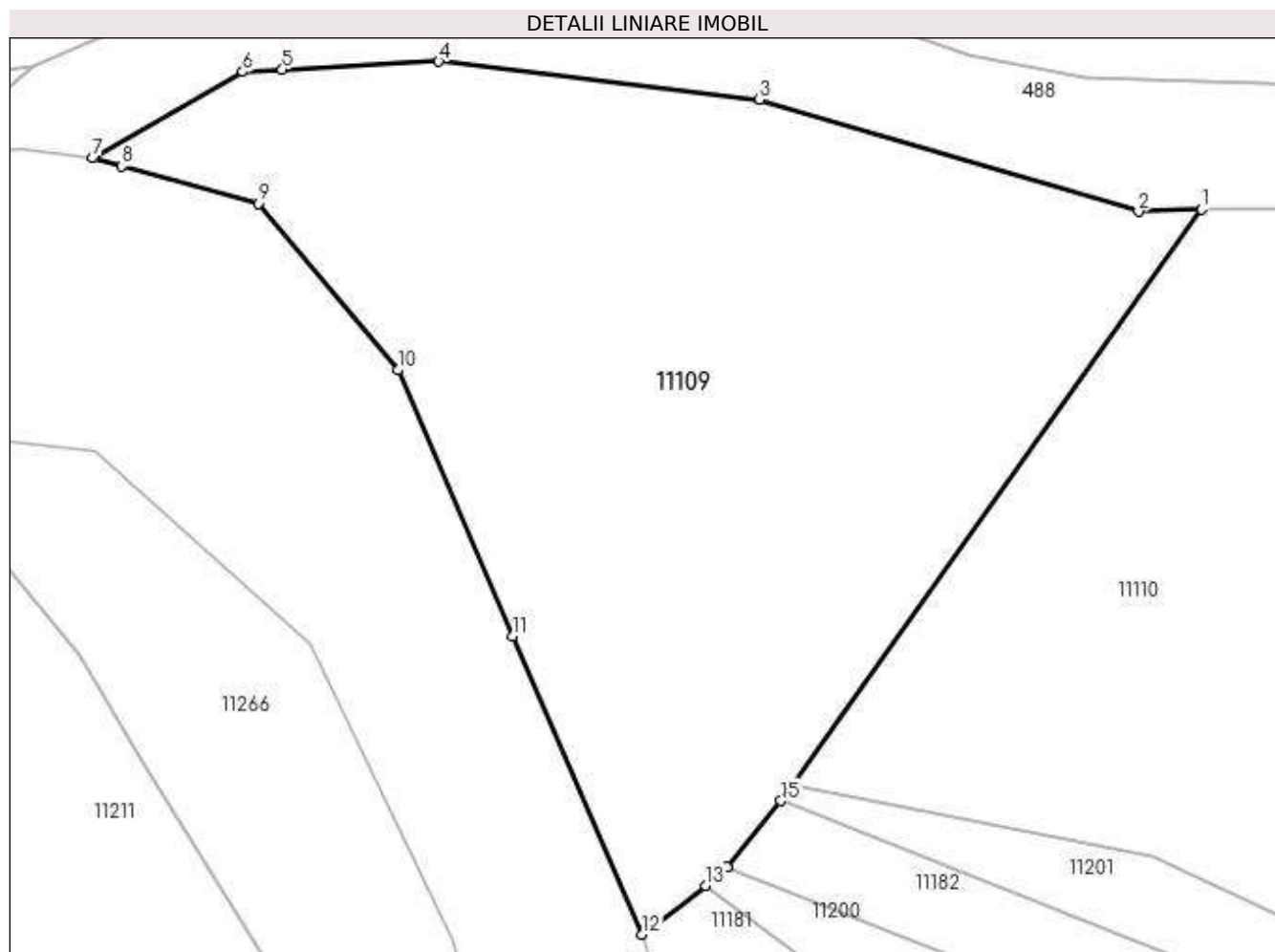
| Inscrieri privind dezmembramintele dreptului de proprietate, drepturi reale de garanție și sarcini | Referințe |
|--|-----------|
| NU SUNT | |

Anexa Nr. 1 La Partea I

Teren

| | | |
|--------------|-----------------|------------------------|
| Nr cadastral | Suprafața (mp)* | Observații / Referințe |
| | 1.084 | |

* Suprafața este determinată în planul de proiecție Stereo 70.



Date referitoare la teren

| Crt | Categorie folosință | Intra vilan | Suprafața (mp) | Tarla | Parcelă | Nr. topo | Observații / Referințe |
|-----|---------------------|-------------|----------------|-------|---------|----------|------------------------|
| 1 | arabil | DA | 1.078 | 44 | 1868 | - | |
| 2 | arabil | NU | 6 | 44 | 1868 | - | |

Lungime Segmente

1) Valorile lungimilor segmentelor sunt obținute din proiecție în plan.

| Punct început | X / Y | Punct sfârșit | X / Y | Lungime segment (** (m) |
|---------------|----------------------------|---------------|----------------------------|-------------------------|
| 1 | 580.733,144 389.142,772 | 2 | 580.730,005 389.142,65 | 3.141 |
| 2 | 580.730,005 389.142,65 | 3 | 580.711,064 389.148,241 | 19.749 |
| 3 | 580.711,064 389.148,241 | 4 | 580.695,048 389.150,148 | 16.129 |
| 4 | 580.695,048 389.150,148 | 5 | 580.687,243 389.149,742 | 7.816 |

| Punct început | X / Y | Punct sfârşit | X / Y | Lungime segment (** (m) |
|---------------|----------------------------|---------------|----------------------------|-------------------------|
| 5 | 580.687,243 389.149,742 | 6 | 580.685,26 389.149,639 | 1.986 |
| 6 | 580.685,26 389.149,639 | 7 | 580.677,78 389.145,317 | 8.639 |
| 7 | 580.677,78 389.145,317 | 8 | 580.679,2 389.144,928 | 1.472 |
| 8 | 580.679,2 389.144,928 | 9 | 580.686,04 389.143,051 | 7.093 |
| 9 | 580.686,04 389.143,051 | 10 | 580.693,015 389.134,737 | 10.852 |
| 10 | 580.693,015 389.134,737 | 11 | 580.698,76 389.121,475 | 14.453 |
| 11 | 580.698,76 389.121,475 | 12 | 580.705,218 389.106,575 | 16.239 |
| 12 | 580.705,218 389.106,575 | 13 | 580.708,39 389.109,012 | 4.0 |
| 13 | 580.708,39 389.109,012 | 14 | 580.709,444 389.109,933 | 1.4 |
| 14 | 580.709,444 389.109,933 | 15 | 580.712,151 389.113,247 | 4.279 |
| 15 | 580.712,151 389.113,247 | 16 | 580.712,726 389.114,059 | 0.995 |
| 16 | 580.712,726 389.114,059 | 1 | 580.733,144 389.142,772 | 35.233 |

** Lungimile segmentelor sunt determinate în planul de proiecție Stereo 70 și sunt rotunjite la 1 milimetru.

*** Distanța dintre puncte este formată din segmente cumulate ce sunt mai mici decât valoarea 1 milimetru.

**DATE DESPRE IMOBILUL NR. 11110**

Oficiul de Cadastru și Publicitate Imobiliară PRAHOVA
Biroul de Cadastru și Publicitate Imobiliară Ploiești

A. Partea I. Descrierea imobilului

TEREN Necunoscut

Adresa: Loc. Pleasa, Jud. Prahova

| Nr. Crt | Nr cadastral Nr. topografic | Suprafața* (mp) | Observații / Referințe |
|---------|-----------------------------|--|---------------------------------------|
| A1 | 22686 | Din acte: 199.700 Masurata: 194.508 | Sector cadastral:56 Teren imprejmuit; |

Construcții

| Crt | Nr cadastral Nr. topografic | Adresa | Observații / Referințe |
|------|-----------------------------|---------------------------|--|
| A1.1 | 22686-C1 | Loc. Pleasa, Jud. Prahova | Nr. niveluri:1; S. construita la sol:116 mp; S. construita desfasurata:116 mp; |
| A1.2 | 22686-C2 | Loc. Pleasa, Jud. Prahova | Nr. niveluri:1; S. construita la sol:84 mp; S. construita desfasurata:84 mp; |
| A1.3 | 22686-C3 | Loc. Pleasa, Jud. Prahova | Nr. niveluri:1; S. construita la sol:40 mp; S. construita desfasurata:40 mp; |

B. Partea II. Proprietari și acte

| Inscrieri privitoare la dreptul de proprietate și alte drepturi reale | | Referințe |
|--|---|------------------|
| 8199 / 20/02/2012 | | |
| Act Administrativ nr. 14, din 25/02/2010 (; MINISTERUL AGRICULTURII SI DEZVOLTARII RURALE, act administrativ nr. -/23-11-2009 emis de AGENTIA DOMENIILOR STATULUI; act administrativ nr. -/20-11-2009 emis de MINISTERUL AGRICULTURII SI DEZVOLTARII RURALE - ADS; act administrativ nr. 620/26-09-2011 emis de MINISTERUL AGRICULTURII SI DEZVOLTARII RURALE- ADS; act administrativ nr. 2660/16-01-2012 emis de PRIMARIA COMUNEI BUCOV; act administrativ nr. 7863/15-02-2012 emis de MINISTERUL AGRICULTURII SI DEZVOLTARII RURALE;); | | |
| B1 | Intabulare, drept de ADMINISTRARE, cota actuala 1/1, cota initiala 1/1 1) AGENTIA NATIONALA PENTRU PESCUIT SI ACVACULTURA , CIF:9999999999999 | A1 |
| B1 | Intabulare, drept de PROPRIETATE, dobandit prin Lege, cota actuala 1/1, cota initiala 1/1 1) STATUL ROMAN , CIF:9999999999999, domeniu privat | A1 |
| B2 | se indreapta eroarea materiala strecurata in cuprinsul prezentei carti funciare si al incheierii nr.8199/2012 in sensul ca imobilul este domeniu privat al Statului Roman | A1 |
| / | | |
| Act Administrativ nr. 12387, din 19/05/2023 emis de PRIMARIA COMUNEI BUCOV (ADEVERINTA;); | | |
| B3 | Intabulare, drept de PROPRIETATE, dobandit prin Construire, cota actuala 1/1, cota initiala 1/1 1) STATUL ROMAN , CIF:9999999999999, domeniu privat | A1.1, A1.2, A1.3 |

C. Partea III. SARCINI .

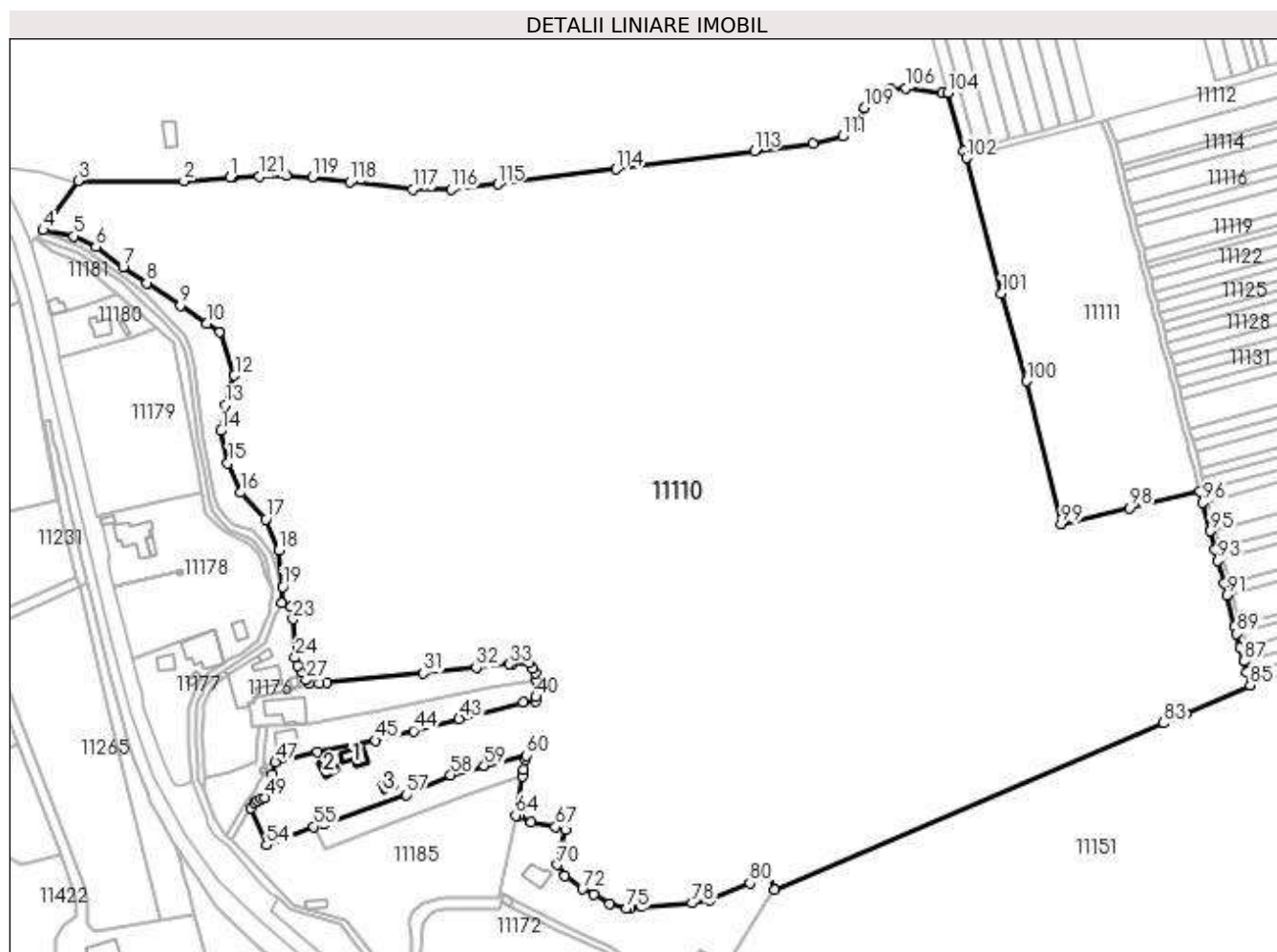
| Inscrieri privind dezmembramintele dreptului de proprietate, drepturi reale de garanție și sarcini | Referințe |
|--|-----------|
| NU SUNT | |

Anexa Nr. 1 La Partea I

Teren

| Nr cadastral | Suprafața (mp)* | Observații / Referințe |
|--------------|--|------------------------|
| 22686 | Din acte: 199.700 Masurata: 194.508 | |

* Suprafața este determinată în planul de proiecție Stereo 70.



Date referitoare la teren

| Crt | Categorie folosință | Intra vilan | Suprafața (mp) | Tarla | Parcelă | Nr. topo | Observații / Referințe |
|-----|---------------------|-------------|----------------|-------|----------------------------|----------|---|
| 1 | curți constructii | DA | 5.806 | 43 | 1756 | - | ;1755; 1766;1777; 1778;1780; 1783; 1759; 1774;1775; 1776;1779; 1784; 1781; 1782 |
| 2 | curți constructii | NU | 13.296 | 43 | 1766;1777; 1778;1780; 1756 | - | ;1755; 1755;1777; 1778;1780; 1783; 1784;1781; 1782 |
| 3 | curți constructii | NU | 470 | 43 | 1755 | - | ;1756; 1766;1755; 1778;1780; 1783; 1759; 1774;1775; 1776;1779; 1784; 1781; 1782 |
| 4 | ape statatoare | NU | 81.579 | 43 | 1755 | - | ;1756; 1766;1777; 1755;1780; 1783; 1759; 1774;1775; 1776;1779; 1784; 1781; 1782 |
| 5 | ape statatoare | NU | 52.545 | 43 | 1755 | - | ;1756; 1766;1777; 1778;1755; 1783; 1759; 1774;1775; 1776;1779; 1784; 1781; 1782 |
| 6 | ape statatoare | NU | 17.302 | 43 | 1755; | - | ;1756; 1766;1777; 1778;1780; 1755; 1759; 1774;1775; 1776;1779; 1784; 1781; 1782 |
| 7 | ape statatoare | NU | 8.513 | 43 | 1755 | - | ;1756; 1766;1777; 1778;1780; 1783; 1755; 1774;1775; 1776;1779; 1784; 1781; 1782 |
| 8 | ape statatoare | NU | 2.785 | 43 | 1755 | - | ;1756; 1766;1777; 1778;1780; 1783; 1759; 1755;1775; 1776;1779; 1784; 1781; 1782 |

| Crt | Categorie folosință | Intravilan | Suprafața (mp) | Tarla | Parcelă | Nr. topo | Observații / Referințe |
|-----|---------------------|------------|----------------|-------|-----------------------|----------|---|
| 9 | ape statatoare | NU | 5.243 | 43 | 1755 | - | ;1756; 1766;1777; 1778;1780; 1783; 1759; 1774;1775; 1755;1779; 1784; 1781; 1782 |
| 10 | pasune | NU | 6.969 | 43 | 1766;1777; 1778;1780; | - | ;1755;1783;1759; 1774;1775; 1776; 1779; 1784;1781; 1782 |

Date referitoare la construcții

| Crt | Număr | Destinație construcție | Supraf. (mp) | Situație juridică | Observații / Referințe |
|------|----------|--|------------------------------|-------------------|--|
| A1.1 | 22686-C1 | construcții administrative și social culturale | Din acte: 0 Masurata: 116 | Cu acte | Nr. niveluri:1; S. construita la sol:116 mp; S. construita desfasurata:116 mp; |
| A1.2 | 22686-C2 | construcții anexa | Din acte: 0 Masurata: 84 | Cu acte | Nr. niveluri:1; S. construita la sol:84 mp; S. construita desfasurata:84 mp; |
| A1.3 | 22686-C3 | construcții anexa | Din acte: 0 Masurata: 40 | Cu acte | Nr. niveluri:1; S. construita la sol:40 mp; S. construita desfasurata:40 mp; |

Lungime Segmente

1) Valorile lungimilor segmentelor sunt obținute din proiecție în plan.

| Punct început | X / Y | Punct sfârșit | X / Y | Lungime segment | Punct început | X / Y | Punct sfârșit | X / Y | Lungime segment | Punct început | X / Y | Punct sfârșit | X / Y | Lungime segment |
|---------------|----------------------------|---------------|----------------------------|-----------------|---------------|----------------------------|---------------|----------------------------|-----------------|---------------|----------------------------|---------------|----------------------------|-----------------|
| 1 | 580.821,858 389.144,963 | 2 | 580.794,971 389.142,808 | 26.973 | 2 | 580.794,971 389.142,808 | 3 | 580.733,144 389.142,772 | 61.827 | 3 | 580.733,144 389.142,772 | 4 | 580.712,726 389.114,059 | 35.233 |
| 4 | 580.712,726 389.114,059 | 5 | 580.730,656 389.110,484 | 18.283 | 5 | 580.730,656 389.110,484 | 6 | 580.743,612 389.104,358 | 14.331 | 6 | 580.743,612 389.104,358 | 7 | 580.759,388 389.092,456 | 19.762 |
| 7 | 580.759,388 389.092,456 | 8 | 580.773,304 389.083,152 | 16.74 | 8 | 580.773,304 389.083,152 | 9 | 580.792,864 389.070,074 | 23.529 | 9 | 580.792,864 389.070,074 | 10 | 580.808,518 389.059,608 | 18.83 |
| 10 | 580.808,518 389.059,608 | 11 | 580.815,877 389.054,687 | 8.853 | 11 | 580.815,877 389.054,687 | 12 | 580.824,474 389.029,164 | 26.932 | 12 | 580.824,474 389.029,164 | 13 | 580.819,321 389.011,773 | 18.138 |
| 13 | 580.819,321 389.011,773 | 14 | 580.816,814 388.996,884 | 15.099 | 14 | 580.816,814 388.996,884 | 15 | 580.820,675 388.977,81 | 19.461 | 15 | 580.820,675 388.977,81 | 16 | 580.828,232 388.960,773 | 18.638 |
| 16 | 580.828,232 388.960,773 | 17 | 580.842,9 388.945,156 | 21.425 | 17 | 580.842,9 388.945,156 | 18 | 580.850,502 388.927,058 | 19.63 | 18 | 580.850,502 388.927,058 | 19 | 580.852,664 388.905,611 | 21.556 |
| 19 | 580.852,664 388.905,611 | 20 | 580.851,902 388.896,046 | 9.595 | 20 | 580.851,902 388.896,046 | 21 | 580.857,484 388.894,145 | 5.897 | 21 | 580.857,484 388.894,145 | 22 | 580.858,26 388.893,881 | 0.82 |
| 22 | 580.858,26 388.893,881 | 23 | 580.858,756 388.886,723 | 7.175 | 23 | 580.858,756 388.886,723 | 24 | 580.859,95 388.864,332 | 22.423 | 24 | 580.859,95 388.864,332 | 25 | 580.861,435 388.859,372 | 5.178 |
| 25 | 580.861,435 388.859,372 | 26 | 580.863,617 388.855,622 | 4.339 | 26 | 580.863,617 388.855,622 | 27 | 580.866,471 388.851,197 | 5.266 | 27 | 580.866,471 388.851,197 | 28 | 580.868,119 388.849,133 | 2.641 |
| 28 | 580.868,119 388.849,133 | 29 | 580.873,979 388.849,05 | 5.861 | 29 | 580.873,979 388.849,05 | 30 | 580.878,561 388.849,52 | 4.606 | 30 | 580.878,561 388.849,52 | 31 | 580.935,007 388.855,306 | 56.742 |
| 31 | 580.935,007 388.855,306 | 32 | 580.965,851 388.858,467 | 31.006 | 32 | 580.965,851 388.858,467 | 33 | 580.985,442 388.860,475 | 19.694 | 33 | 580.985,442 388.860,475 | 34 | 580.986,667 388.860,601 | 1.231 |
| 34 | 580.986,667 388.860,601 | 35 | 580.996,686 388.861,182 | 10.036 | 35 | 580.996,686 388.861,182 | 36 | 580.998,726 388.858,015 | 3.767 | 36 | 580.998,726 388.858,015 | 37 | 581.000,375 388.855,456 | 3.044 |
| 37 | 581.000,375 388.855,456 | 38 | 581.001,309 388.850,939 | 4.613 | 38 | 581.001,309 388.850,939 | 39 | 581.001,477 388.850,125 | 0.831 | 39 | 581.001,477 388.850,125 | 40 | 581.000,706 388.841,393 | 8.766 |
| 40 | 581.000,706 388.841,393 | 41 | 581.000,297 388.838,947 | 2.48 | 41 | 581.000,297 388.838,947 | 42 | 580.993,37 388.838,047 | 6.985 | 42 | 580.993,37 388.838,047 | 43 | 580.955,867 388.828,45 | 38.711 |
| 43 | 580.955,867 388.828,45 | 44 | 580.929,161 388.821,455 | 27.607 | 44 | 580.929,161 388.821,455 | 45 | 580.907,011 388.815,943 | 22.826 | 45 | 580.907,011 388.815,943 | 46 | 580.873,159 388.809,046 | 34.547 |
| 46 | 580.873,159 388.809,046 | 47 | 580.848,396 388.803,319 | 25.417 | 47 | 580.848,396 388.803,319 | 48 | 580.846,699 388.796,183 | 7.335 | 48 | 580.846,699 388.796,183 | 49 | 580.842,079 388.782,624 | 14.324 |
| 49 | 580.842,079 388.782,624 | 50 | 580.839,881 388.781,737 | 2.37 | 50 | 580.839,881 388.781,737 | 51 | 580.837,972 388.780,614 | 2.215 | 51 | 580.837,972 388.780,614 | 52 | 580.836,556 388.779,523 | 1.788 |
| 52 | 580.836,556 388.779,523 | 53 | 580.834,234 388.776,357 | 3.926 | 53 | 580.834,234 388.776,357 | 54 | 580.843,281 388.754,737 | 23.437 | 54 | 580.843,281 388.754,737 | 55 | 580.870,744 388.765,636 | 29.547 |
| 55 | 580.870,744 388.765,636 | 56 | 580.876,637 388.767,292 | 6.121 | 56 | 580.876,637 388.767,292 | 57 | 580.924,809 388.784,195 | 51.051 | 57 | 580.924,809 388.784,195 | 58 | 580.950,913 388.795,725 | 28.537 |

| Punct început | X / Y | Punct sfârșit | X / Y | Lungime segment | Punct început | X / Y | Punct sfârșit | X / Y | Lungime segment | Punct început | X / Y | Punct sfârșit | X / Y | Lungime segment |
|---------------|----------------------------|---------------|----------------------------|-----------------|---------------|----------------------------|---------------|----------------------------|-----------------|---------------|----------------------------|---------------|----------------------------|-----------------|
| 58 | 580.950,913 388.795,725 | 59 | 580.970,512 388.801,138 | 20.333 | 59 | 580.970,512 388.801,138 | 60 | 580.994,984 388.807,175 | 25.206 | 60 | 580.994,984 388.807,175 | 61 | 580.994,569 388.804,694 | 2.515 |
| 61 | 580.994,569 388.804,694 | 62 | 580.993,598 388.798,888 | 5.887 | 62 | 580.993,598 388.798,888 | 63 | 580.992,933 388.794,993 | 3.951 | 63 | 580.992,933 388.794,993 | 64 | 580.988,861 388.772,114 | 23.239 |
| 64 | 580.988,861 388.772,114 | 65 | 580.990,791 388.771,714 | 1.971 | 65 | 580.990,791 388.771,714 | 66 | 580.997,802 388.768,25 | 7.82 | 66 | 580.997,802 388.768,25 | 67 | 581.012,136 388.765,472 | 14.601 |
| 67 | 581.012,136 388.765,472 | 68 | 581.018,144 388.763,715 | 6.26 | 68 | 581.018,144 388.763,715 | 69 | 581.015,948 388.754,51 | 9.463 | 69 | 581.015,948 388.754,51 | 70 | 581.013,299 388.743,405 | 11.417 |
| 70 | 581.013,299 388.743,405 | 71 | 581.017,669 388.736,731 | 7.977 | 71 | 581.017,669 388.736,731 | 72 | 581.027,878 388.729,121 | 12.733 | 72 | 581.027,878 388.729,121 | 73 | 581.034,202 388.725,727 | 7.177 |
| 73 | 581.034,202 388.725,727 | 74 | 581.043,931 388.720,507 | 11.041 | 74 | 581.043,931 388.720,507 | 75 | 581.053,528 388.717,615 | 10.023 | 75 | 581.053,528 388.717,615 | 76 | 581.055,594 388.717,894 | 2.085 |
| 76 | 581.055,594 388.717,894 | 77 | 581.062,603 388.718,84 | 7.073 | 77 | 581.062,603 388.718,84 | 78 | 581.091,793 388.720,788 | 29.255 | 78 | 581.091,793 388.720,788 | 79 | 581.102,279 388.722,923 | 10.701 |
| 79 | 581.102,279 388.722,923 | 80 | 581.125,843 388.732,494 | 25.434 | 80 | 581.125,843 388.732,494 | 81 | 581.136,683 388.736,897 | 11.7 | 81 | 581.136,683 388.736,897 | 82 | 581.139,949 388.728,858 | 8.677 |
| 82 | 581.139,949 388.728,858 | 83 | 581.367,43 388.826,07 | 247.382 | 83 | 581.367,43 388.826,07 | 84 | 581.380,397 388.831,724 | 14.146 | 84 | 581.380,397 388.831,724 | 85 | 581.418,062 388.848,149 | 41.091 |
| 85 | 581.418,062 388.848,149 | 86 | 581.416,143 388.855,506 | 7.603 | 86 | 581.416,143 388.855,506 | 87 | 581.414,404 388.862,203 | 6.919 | 87 | 581.414,404 388.862,203 | 88 | 581.412,401 388.869,919 | 7.972 |
| 88 | 581.412,401 388.869,919 | 89 | 581.410,254 388.878,193 | 8.548 | 89 | 581.410,254 388.878,193 | 90 | 581.409,07 388.882,752 | 4.71 | 90 | 581.409,07 388.882,752 | 91 | 581.404,36 388.900,901 | 18.75 |
| 91 | 581.404,36 388.900,901 | 92 | 581.402,628 388.907,573 | 6.893 | 92 | 581.402,628 388.907,573 | 93 | 581.399,164 388.920,917 | 13.786 | 93 | 581.399,164 388.920,917 | 94 | 581.397,432 388.927,589 | 6.893 |
| 94 | 581.397,432 388.927,589 | 95 | 581.394,661 388.938,265 | 11.03 | 95 | 581.394,661 388.938,265 | 96 | 581.390,366 388.954,812 | 17.095 | 96 | 581.390,366 388.954,812 | 97 | 581.388,64 388.961,461 | 6.869 |
| 97 | 581.388,64 388.961,461 | 98 | 581.347,364 388.951,607 | 42.436 | 98 | 581.347,364 388.951,607 | 99 | 581.307,633 388.942,186 | 40.833 | 99 | 581.307,633 388.942,186 | 100 | 581.287,514 389.025,791 | 85.992 |
| 100 | 581.287,514 389.025,791 | 101 | 581.272,761 389.076,886 | 53.182 | 101 | 581.272,761 389.076,886 | 102 | 581.252,129 389.156,119 | 81.875 | 102 | 581.252,129 389.156,119 | 103 | 581.250,57 389.160,2 | 4.369 |
| 103 | 581.250,57 389.160,2 | 104 | 581.241,466 389.194,378 | 35.37 | 104 | 581.241,466 389.194,378 | 105 | 581.238,27 389.194,039 | 3.214 | 105 | 581.238,27 389.194,039 | 106 | 581.216,977 389.197,044 | 21.504 |
| 106 | 581.216,977 389.197,044 | 107 | 581.207,952 389.196,518 | 9.04 | 107 | 581.207,952 389.196,518 | 108 | 581.199,89 389.193,802 | 8.507 | 108 | 581.199,89 389.193,802 | 109 | 581.192,617 389.185,305 | 11.185 |
| 109 | 581.192,617 389.185,305 | 110 | 581.186,395 389.173,303 | 13.519 | 110 | 581.186,395 389.173,303 | 111 | 581.179,824 389.168,836 | 7.946 | 111 | 581.179,824 389.168,836 | 112 | 581.162,561 389.164,455 | 17.81 |
| 112 | 581.162,561 389.164,455 | 113 | 581.128,365 389.160,36 | 34.44 | 113 | 581.128,365 389.160,36 | 114 | 581.047,741 389.149,676 | 81.329 | 114 | 581.047,741 389.149,676 | 115 | 580.978,37 389.140,823 | 69.934 |
| 115 | 580.978,37 389.140,823 | 116 | 580.951,057 389.138,008 | 27.458 | 116 | 580.951,057 389.138,008 | 117 | 580.928,612 389.137,856 | 22.446 | 117 | 580.928,612 389.137,856 | 118 | 580.891,858 389.142,142 | 37.003 |
| 118 | 580.891,858 389.142,142 | 119 | 580.870,137 389.145,077 | 21.918 | 119 | 580.870,137 389.145,077 | 120 | 580.854,722 389.145,829 | 15.433 | 120 | 580.854,722 389.145,829 | 121 | 580.839,211 389.145,411 | 15.517 |
| 121 | 580.839,211 389.145,411 | 122 | 580.823,675 389.144,993 | 15.542 | 122 | 580.823,675 389.144,993 | 1 | 580.821,858 389.144,963 | 1.817 | | | | | |

** Lungimile segmentelor sunt determinate în planul de proiecție Stereo 70 și sunt rotunjite la 1 milimetru.

*** Distanța dintre puncte este formată din segmente cumulate ce sunt mai mici decât valoarea 1 milimetru.

**DATE DESPRE IMOBILUL NR. 11111**

Oficiul de Cadastru și Publicitate Imobiliară PRAHOVA
Biroul de Cadastru și Publicitate Imobiliară Ploiești

A. Partea I. Descrierea imobilului

TEREN Extravilan

Adresa: Jud. Prahova

| Nr. Crt | Nr cadastral Nr. topografic | Suprafața* (mp) | Observații / Referințe |
|---------|-----------------------------|-----------------|--|
| A1 | | 18.395 | Sector cadastral:56 Teren neimprejmuit; Teren la dispozitia comisiei locale de fond funciar conform art. 13, alin. 14 din legea 7/1996. |

B. Partea II. Proprietari și acte

| Inscrieri privitoare la dreptul de proprietate și alte drepturi reale | Referințe |
|---|-----------|
| / | |
| Act Normativ nr. 7, din 13/03/1996 emis de PARLAMENTUL ROMANIEI (LEGE;); | |
| B1 | A1 |
| Intabulare, drept de PROPRIETATE, dobandit prin Lege, cota actuala 1/1, cota initiala 1/1 1) COMUNA BUCOV, CIF:2843531 | |

C. Partea III. SARCINI .

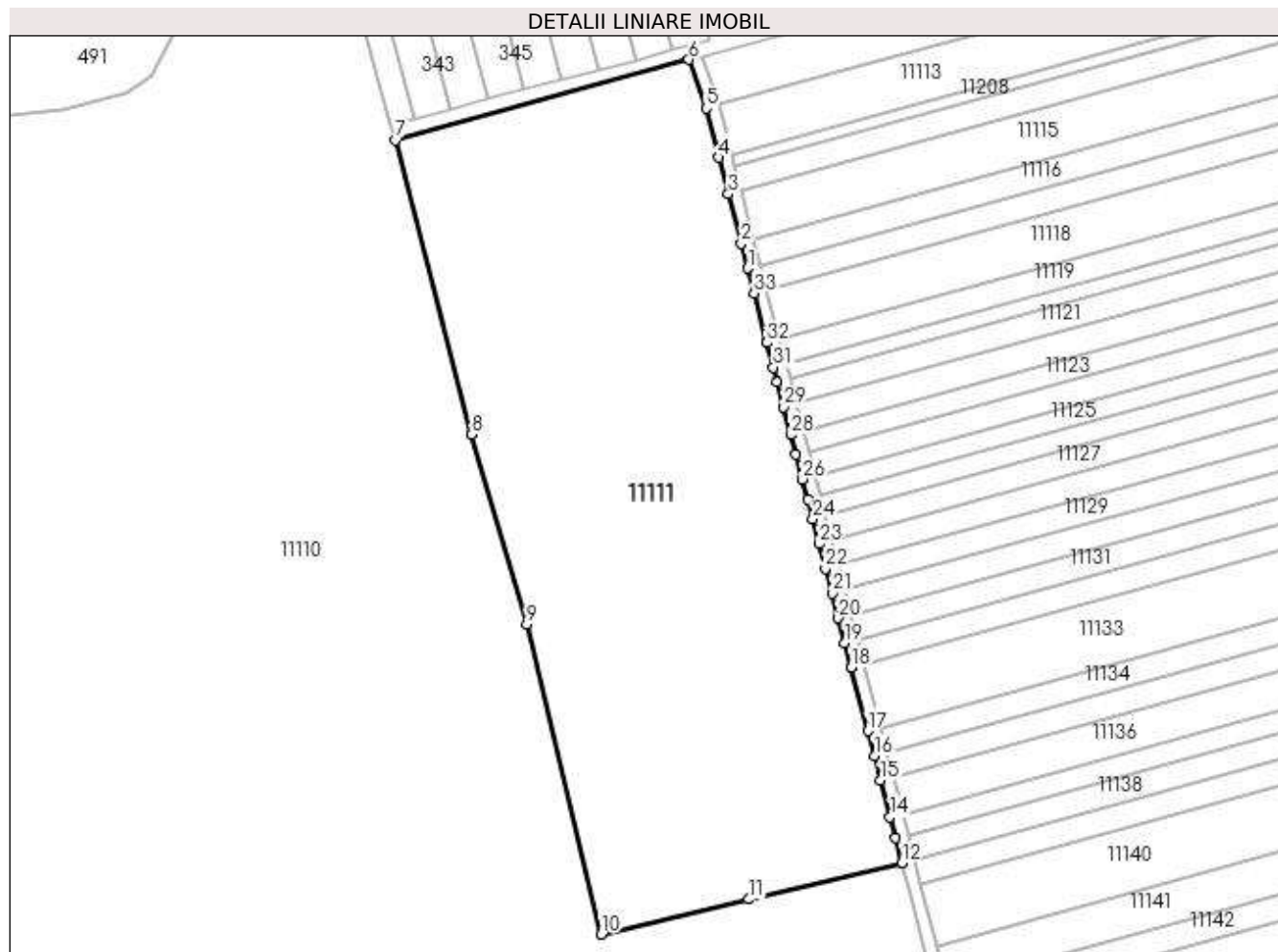
| Inscrieri privind dezmembramintele dreptului de proprietate, drepturi reale de garanție și sarcini | Referințe |
|--|-----------|
| NU SUNT | |

Anexa Nr. 1 La Partea I

Teren

| Nr cadastral | Suprafața (mp)* | Observații / Referințe |
|--------------|-----------------|---|
| | 18.395 | Teren la dispozitia comisiei locale de fond funciar conform art. 13, alin. 14 din legea 7/1996. |

* Suprafața este determinată în planul de proiecție Stereo 70.



Date referitoare la teren

| Crt | Categorie folosință | Intra vilan | Suprafața (mp) | Tarla | Parcelă | Nr. topo | Observații / Referințe |
|-----|---------------------|-------------|----------------|-------|---------|----------|------------------------|
| 1 | arabil | NU | 18.395 | 43 | 1795 | - | |

Lungime Segmente

1) Valorile lungimilor segmentelor sunt obținute din proiecție în plan.

| Punct început | X / Y | Punct sfârșit | X / Y | Lungime segment (** (m)) |
|---------------|----------------------------|---------------|----------------------------|--------------------------|
| 1 | 581.347,063 389.121,595 | 2 | 581.345,331 389.128,267 | 6.893 |
| 3 | 581.341,866 389.141,612 | 4 | 581.339,302 389.151,486 | 10.201 |
| 5 | 581.335,874 389.164,682 | 6 | 581.331,211 389.177,786 | 13.909 |
| 7 | 581.252,129 389.156,119 | 8 | 581.272,761 389.076,886 | 81.875 |
| 9 | 581.287,514 389.025,791 | 10 | 581.307,633 388.942,186 | 85.992 |

| Punct început | X / Y | Punct sfârșit | X / Y | Lungime segment (** (m)) |
|---------------|----------------------------|---------------|----------------------------|--------------------------|
| 2 | 581.345,331 389.128,267 | 3 | 581.341,866 389.141,612 | 13.788 |
| 4 | 581.339,302 389.151,486 | 5 | 581.335,874 389.164,682 | 13.634 |
| 6 | 581.331,211 389.177,786 | 7 | 581.252,129 389.156,119 | 81.996 |
| 8 | 581.272,761 389.076,886 | 9 | 581.287,514 389.025,791 | 53.182 |
| 10 | 581.307,633 388.942,186 | 11 | 581.347,364 388.951,607 | 40.833 |

| Punct început | X / Y | Punct sfârșit | X / Y | Lungime segment (** (m) |
|---------------|----------------------------|---------------|----------------------------|-------------------------|
| 11 | 581.347,364 388.951,607 | 12 | 581.388,64 388.961,461 | 42.436 |
| 13 | 581.386,908 388.968,133 | 14 | 581.385,453 388.973,738 | 5.791 |
| 15 | 581.382,889 388.983,612 | 16 | 581.381,156 388.990,285 | 6.894 |
| 17 | 581.379,424 388.996,957 | 18 | 581.374,989 389.014,038 | 17.647 |
| 19 | 581.373,257 389.020,71 | 20 | 581.371,525 389.027,382 | 6.893 |
| 21 | 581.369,792 389.034,054 | 22 | 581.368,06 389.040,727 | 6.894 |
| 23 | 581.366,327 389.047,399 | 24 | 581.364,595 389.054,071 | 6.893 |
| 25 | 581.363,209 389.059,409 | 26 | 581.361,823 389.064,747 | 5.515 |
| 27 | 581.360,091 389.071,419 | 28 | 581.358,705 389.076,757 | 5.515 |
| 29 | 581.356,765 389.084,23 | 30 | 581.355,032 389.090,902 | 6.893 |
| 31 | 581.353,993 389.094,905 | 32 | 581.352,261 389.101,578 | 6.894 |
| 33 | 581.348,796 389.114,922 | 1 | 581.347,063 389.121,595 | 6.894 |

| Punct început | X / Y | Punct sfârșit | X / Y | Lungime segment (** (m) |
|---------------|----------------------------|---------------|----------------------------|-------------------------|
| 12 | 581.388,64 388.961,461 | 13 | 581.386,908 388.968,133 | 6.893 |
| 14 | 581.385,453 388.973,738 | 15 | 581.382,889 388.983,612 | 10.201 |
| 16 | 581.381,156 388.990,285 | 17 | 581.379,424 388.996,957 | 6.893 |
| 18 | 581.374,989 389.014,038 | 19 | 581.373,257 389.020,71 | 6.893 |
| 20 | 581.371,525 389.027,382 | 21 | 581.369,792 389.034,054 | 6.893 |
| 22 | 581.368,06 389.040,727 | 23 | 581.366,327 389.047,399 | 6.893 |
| 24 | 581.364,595 389.054,071 | 25 | 581.363,209 389.059,409 | 5.515 |
| 26 | 581.361,823 389.064,747 | 27 | 581.360,091 389.071,419 | 6.893 |
| 28 | 581.358,705 389.076,757 | 29 | 581.356,765 389.084,23 | 7.721 |
| 30 | 581.355,032 389.090,902 | 31 | 581.353,993 389.094,905 | 4.136 |
| 32 | 581.352,261 389.101,578 | 33 | 581.348,796 389.114,922 | 13.787 |

** Lungimile segmentelor sunt determinate în planul de proiecție Stereo 70 și sunt rotunjite la 1 milimetru.

*** Distanța dintre puncte este formată din segmente cumulate ce sunt mai mici decât valoarea 1 milimetru.

**DATE DESPRE IMOBILUL NR. 11112**

Oficiul de Cadastru și Publicitate Imobiliară PRAHOVA
Biroul de Cadastru și Publicitate Imobiliară Ploiești

A. Partea I. Descrierea imobilului

TEREN Extravilan

Adresa: Jud. Prahova

| Nr. Crt | Nr cadastral Nr. topografic | Suprafața* (mp) | Observații / Referințe |
|---------|-----------------------------|-----------------|---|
| A1 | | 5.000 | Sector cadastral:56 Teren neimprejmuit; |

B. Partea II. Proprietari și acte

| Inscrieri privitoare la dreptul de proprietate și alte drepturi reale | Referințe |
|---|-----------|
| / | |
| Act Administrativ nr. 77651, din 09/11/1999 emis de CJSDPAT PRAHOVA (TITLU DE PROPRIETATE;); | |
| B1 | A1 |
| Intabulare, drept de PROPRIETATE, dobandit prin Reconstituire, cota actuala 1/1, cota initiala 1/1 1) COSTEA IOANA | |

C. Partea III. SARCINI .

| Inscrieri privind dezmembramintele dreptului de proprietate, drepturi reale de garanție și sarcini | Referințe |
|--|-----------|
| NU SUNT | |

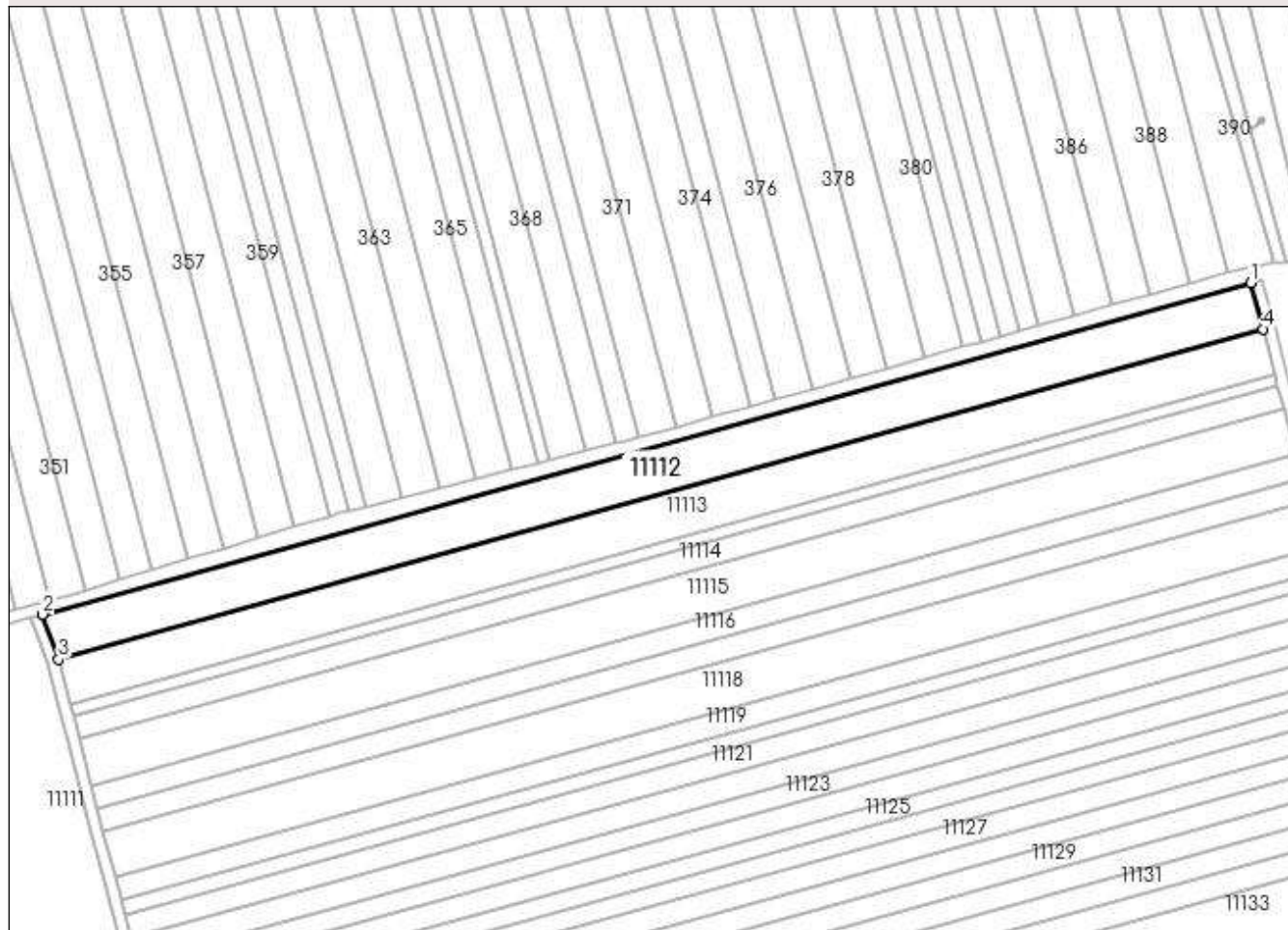
Anexa Nr. 1 La Partea I

Teren

| Nr cadastral | Suprafața (mp)* | Observații / Referințe |
|--------------|-----------------|------------------------|
| | 5.000 | |

* Suprafața este determinată în planul de proiecție Stereo 70.

DETALII LINIARE IMOBIL



Date referitoare la teren

| Crt | Categorie folosință | Intra vilan | Suprafața (mp) | Tarla | Parcelă | Nr. topo | Observații / Referințe |
|-----|---------------------|-------------|----------------|-------|---------|----------|------------------------|
| 1 | arabil | NU | 5.000 | 43 | 1785/1 | - | |

Lungime Segmente

1) Valorile lungimilor segmentelor sunt obținute din proiecție în plan.

| Punct început | X / Y | Punct sfârșit | X / Y | Lungime segment (** (m) |
|---------------|----------------------------|---------------|----------------------------|-------------------------|
| 1 | 581.685,561 389.274,869 | 2 | 581.334,597 389.178,713 | 363.898 |
| 2 | 581.334,597 389.178,713 | 3 | 581.339,223 389.165,711 | 13.8 |
| 3 | 581.339,223 389.165,711 | 4 | 581.689,021 389.261,547 | 362.689 |
| 4 | 581.689,021 389.261,547 | 1 | 581.685,561 389.274,869 | 13.764 |

**** Lungimile segmentelor sunt determinate în planul de proiecție Stereo 70 și sunt rotunjite la 1 milimetru.**

***** Distanța dintre puncte este formată din segmente cumulate ce sunt mai mici decât valoarea 1 milimetru.**

**DATE DESPRE IMOBILUL NR. 11113**

Oficiul de Cadastru și Publicitate Imobiliară PRAHOVA
Biroul de Cadastru și Publicitate Imobiliară Ploiești

A. Partea I. Descrierea imobilului

TEREN Extravilan

Adresa: Jud. Prahova

| Nr. Crt | Nr cadastral Nr. topografic | Suprafața* (mp) | Observații / Referințe |
|---------|-----------------------------|-----------------|---|
| A1 | | 5.000 | Sector cadastral:56 Teren neimprejmuit; |

B. Partea II. Proprietari și acte

| Inscrieri privitoare la dreptul de proprietate și alte drepturi reale | Referințe |
|---|-----------|
| / | |
| Act Administrativ nr. 25181, din 03/04/1995 emis de CJSDPAT PRAHOVA (TITLU DE PROPRIETATE;); | |
| B1 | A1 |
| Intabulare, drept de PROPRIETATE, dobandit prin Reconstituire, cota actuala 1/1, cota initiala 1/1 1) OLTEANU CONSTANTIN | |

C. Partea III. SARCINI .

| Inscrieri privind dezmembramintele dreptului de proprietate, drepturi reale de garanție și sarcini | Referințe |
|--|-----------|
| NU SUNT | |

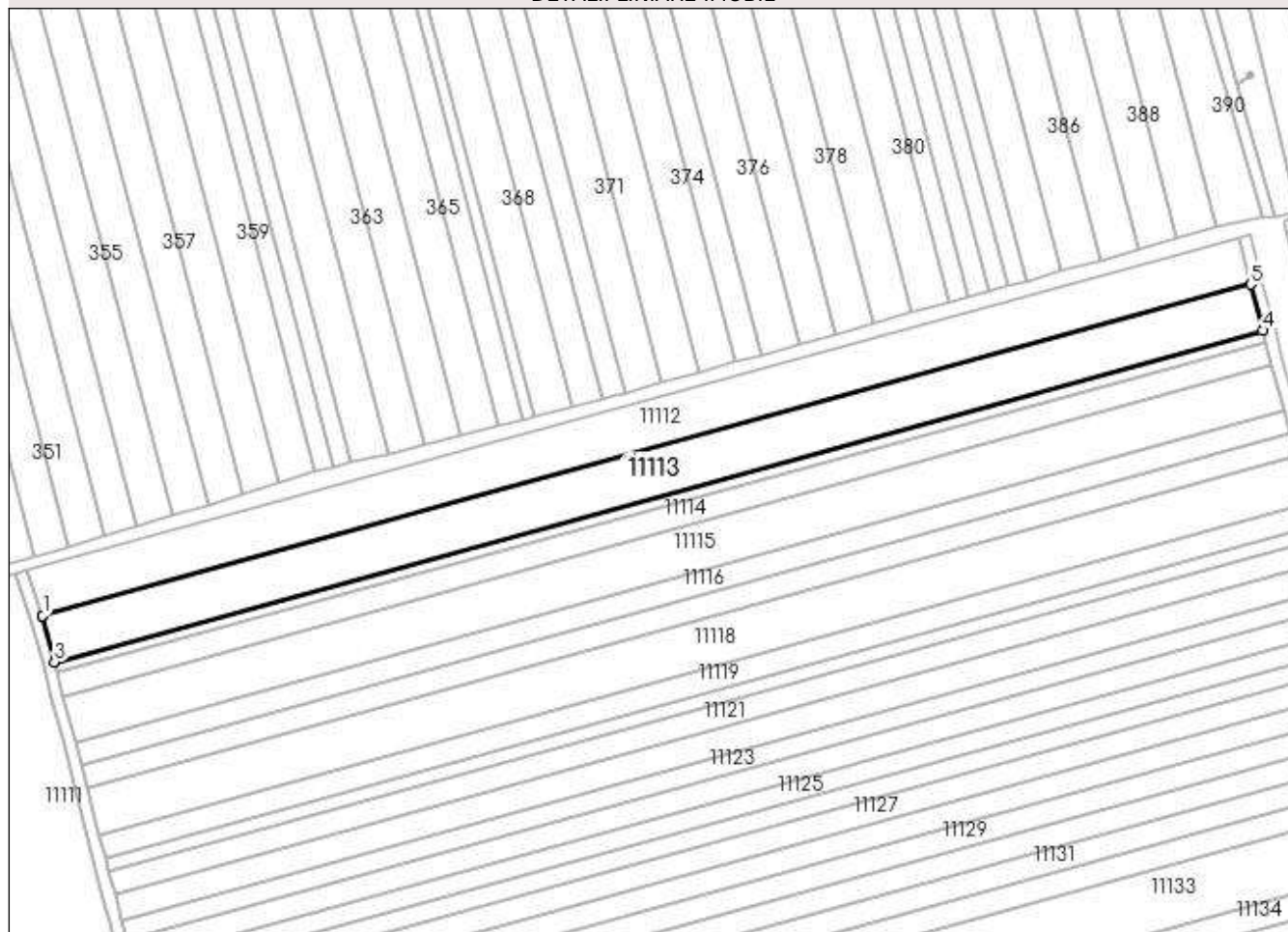
Anexa Nr. 1 La Partea I

Teren

| Nr cadastral | Suprafața (mp)* | Observații / Referințe |
|--------------|-----------------|------------------------|
| | 5.000 | |

* Suprafața este determinată în planul de proiecție Stereo 70.

DETALII LINIARE IMOBIL



Date referitoare la teren

| Crt | Categorie folosință | Intra vilan | Suprafața (mp) | Tarla | Parcelă | Nr. topo | Observații / Referințe |
|-----|---------------------|-------------|----------------|-------|---------|----------|------------------------|
| 1 | arabil | NU | 5.000 | 43 | 1785/2 | - | |

Lungime Segmente

1) Valorile lungimilor segmentelor sunt obținute din proiecție în plan.

| Punct început | X / Y | Punct sfârșit | X / Y | Lungime segment (** (m) |
|---------------|----------------------------|---------------|----------------------------|-------------------------|
| 1 | 581.339,223 389.165,711 | 2 | 581.339,231 389.165,689 | 0.023 |
| 2 | 581.339,231 389.165,689 | 3 | 581.342,69 389.152,366 | 13.765 |
| 3 | 581.342,69 389.152,366 | 4 | 581.692,487 389.248,202 | 362.688 |
| 4 | 581.692,487 389.248,202 | 5 | 581.689,021 389.261,547 | 13.788 |
| 5 | 581.689,021 389.261,547 | 1 | 581.339,223 389.165,711 | 362.689 |

**** Lungimile segmentelor sunt determinate în planul de proiecție Stereo 70 și sunt rotunjite la 1 milimetru.**

***** Distanța dintre puncte este formată din segmente cumulate ce sunt mai mici decât valoarea 1 milimetru.**

**DATE DESPRE IMOBILUL NR. 11114**

Oficiul de Cadastru și Publicitate Imobiliară PRAHOVA
Biroul de Cadastru și Publicitate Imobiliară Ploiești

A. Partea I. Descrierea imobilului

TEREN Extravilan

Adresa: Jud. Prahova

| Nr. Crt | Nr cadastral Nr. topografic | Suprafața* (mp) | Observații / Referințe |
|---------|-----------------------------|-----------------|---|
| A1 | | 2.500 | Sector cadastral:56 Teren neimprejmuit; |

B. Partea II. Proprietari și acte

| Inscrieri privitoare la dreptul de proprietate și alte drepturi reale | Referințe |
|--|-----------|
| / | |
| Act Notarial nr. 2057, din 13/10/1996 emis de NP LUPU MARIA LUIZA (ACT DE PARTAJ VOLUNTAR;); | |
| B1 | A1 |
| Intabulare, drept de PROPRIETATE, dobandit prin lesire Din Indiviziune, cota actuala 1/1, cota initiala 1/1 1) NICOLESCU TUDORA | |

C. Partea III. SARCINI .

| Inscrieri privind dezmembramintele dreptului de proprietate, drepturi reale de garanție și sarcini | Referințe |
|--|-----------|
| NU SUNT | |

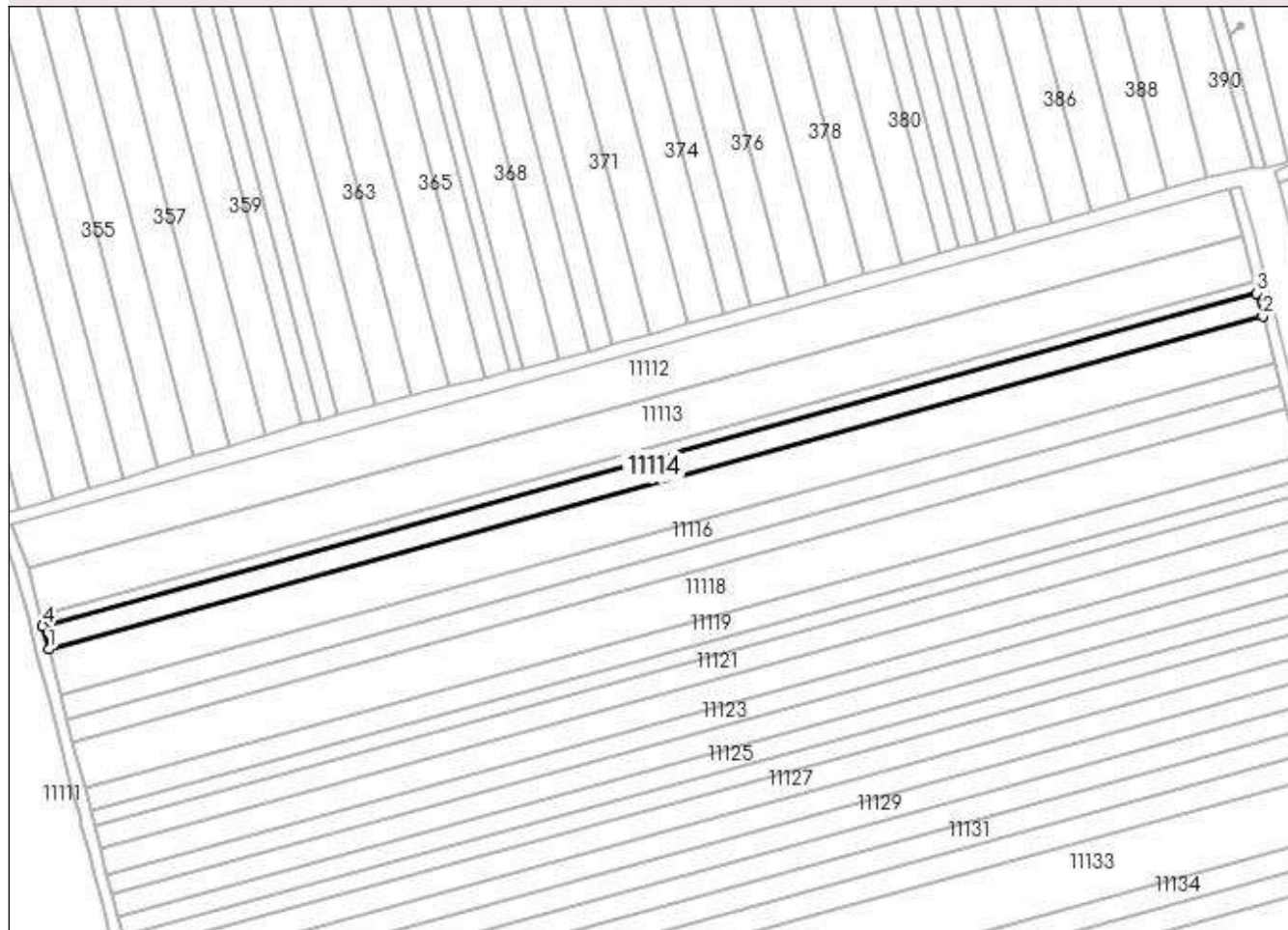
Anexa Nr. 1 La Partea I

Teren

| Nr cadastral | Suprafața (mp)* | Observații / Referințe |
|--------------|-----------------|------------------------|
| | 2.500 | |

* Suprafața este determinată în planul de proiecție Stereo 70.

DETALII LINIARE IMOBIL



Date referitoare la teren

| Crt | Categorie folosință | Intra vilan | Suprafața (mp) | Tarla | Parcelă | Nr. topo | Observații / Referințe |
|-----|---------------------|-------------|----------------|-------|---------|----------|------------------------|
| 1 | arabil | NU | 2.500 | 43 | 1785/3 | - | |

Lungime Segmente

1) Valorile lungimilor segmentelor sunt obținute din proiecție în plan.

| Punct început | X / Y | Punct sfârșit | X / Y | Lungime segment (** (m) |
|---------------|----------------------------|---------------|----------------------------|-------------------------|
| 1 | 581.345,254 389.142,491 | 2 | 581.695,051 389.238,327 | 362.688 |
| 2 | 581.695,051 389.238,327 | 3 | 581.693,318 389.245,0 | 6.894 |
| 3 | 581.693,318 389.245,0 | 4 | 581.343,521 389.149,164 | 362.688 |
| 4 | 581.343,521 389.149,164 | 1 | 581.345,254 389.142,491 | 6.894 |

**** Lungimile segmentelor sunt determinate în planul de proiecție Stereo 70 și sunt rotunjite la 1 milimetru.**

***** Distanța dintre puncte este formată din segmente cumulate ce sunt mai mici decât valoarea 1 milimetru.**

**DATE DESPRE IMOBILUL NR. 11115**

Oficiul de Cadastru și Publicitate Imobiliară PRAHOVA
Biroul de Cadastru și Publicitate Imobiliară Ploiești

A. Partea I. Descrierea imobilului

TEREN Extravilan

Adresa: Jud. Prahova

| Nr. Crt | Nr cadastral Nr. topografic | Suprafața* (mp) | Observații / Referințe |
|---------|-----------------------------|-----------------|---|
| A1 | | 5.000 | Sector cadastral:56 Teren neimprejmuit; |

B. Partea II. Proprietari și acte

| Inscrieri privitoare la dreptul de proprietate și alte drepturi reale | Referințe |
|--|-----------|
| / | |
| Act Administrativ nr. 91234, din 28/11/2002 emis de CJSDPAT PRAHOVA (TITLU DE PROPRIETATE;); | |
| B1 | A1 |
| Intabulare, drept de PROPRIETATE, dobandit prin Reconstituire, cota actuala 1/1, cota initiala 1/1 | |
| 1) RĂDULESCU CONSTANTIN DEFUNCT:Da | |

C. Partea III. SARCINI .

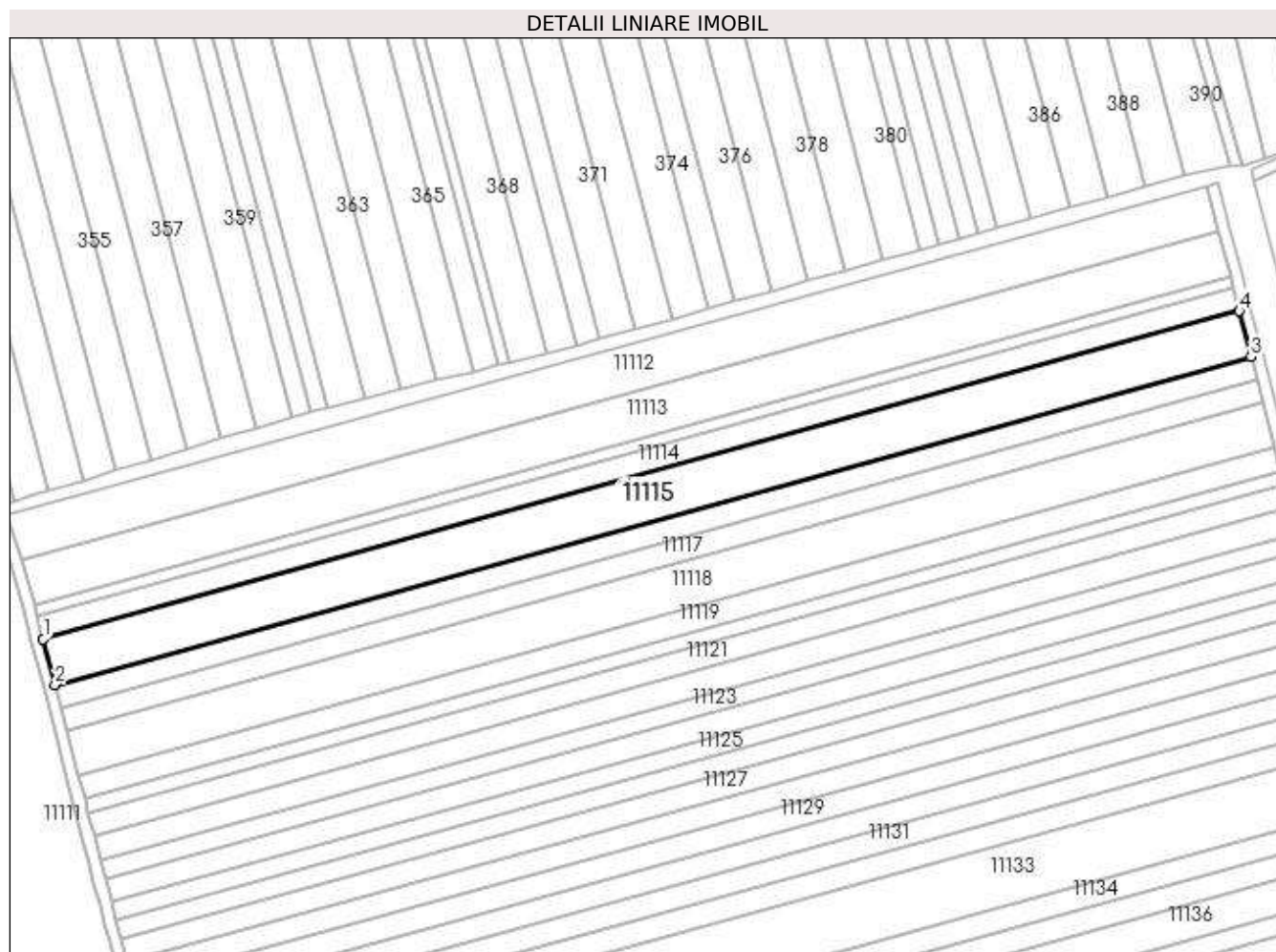
| Inscrieri privind dezmembramintele dreptului de proprietate, drepturi reale de garanție și sarcini | Referințe |
|--|-----------|
| NU SUNT | |

Anexa Nr. 1 La Partea I

Teren

| Nr cadastral | Suprafața (mp)* | Observații / Referințe |
|--------------|-----------------|------------------------|
| | 5.000 | |

* Suprafața este determinată în planul de proiecție Stereo 70.



Date referitoare la teren

| Crt | Categorie folosință | Intra vilan | Suprafața (mp) | Tarla | Parcelă | Nr. topo | Observații / Referințe |
|-----|---------------------|-------------|----------------|-------|---------|----------|------------------------|
| 1 | arabil | NU | 5.000 | 43 | 1785/4 | - | |

Lungime Segmente

1) Valorile lungimilor segmentelor sunt obținute din proiecție în plan.

| Punct început | X / Y | Punct sfârșit | X / Y | Lungime segment (** (m) |
|---------------|----------------------------|---------------|----------------------------|-------------------------|
| 1 | 581.345,254 389.142,491 | 2 | 581.348,719 389.129,147 | 13.787 |
| 2 | 581.348,719 389.129,147 | 3 | 581.698,517 389.224,983 | 362.689 |
| 3 | 581.698,517 389.224,983 | 4 | 581.695,051 389.238,327 | 13.787 |
| 4 | 581.695,051 389.238,327 | 1 | 581.345,254 389.142,491 | 362.688 |

**** Lungimile segmentelor sunt determinate în planul de proiecție Stereo 70 și sunt rotunjite la 1 milimetru.**

***** Distanța dintre puncte este formată din segmente cumulate ce sunt mai mici decât valoarea 1 milimetru.**

**DATE DESPRE IMOBILUL NR. 11116**

Oficiul de Cadastru și Publicitate Imobiliară PRAHOVA
Biroul de Cadastru și Publicitate Imobiliară Ploiești

A. Partea I. Descrierea imobilului

TEREN Extravilan

Adresa: Jud. Prahova

| Nr. Crt | Nr cadastral Nr. topografic | Suprafața* (mp) | Observații / Referințe |
|---------|--------------------------------|-----------------|--|
| A1 | | 2.500 | Sector cadastral:56 Teren neimprejmut; |

B. Partea II. Proprietari și acte

| Inscrieri privitoare la dreptul de proprietate și alte drepturi reale | Referințe |
|--|-----------|
| / | |
| Act Administrativ nr. 28700, din 05/06/1995 emis de CJSDPAT PRAHOVA (TITLU DE PROPRIETATE;); | |
| B1 | A1 |
| Intabulare, drept de PROPRIETATE, dobândit prin Reconstituire, cota actuala 1/1, cota initiala 1/1 | |
| 1) BADEA PETRE 2) RĂDULESCU CONSTANTIN 3) MUȘAT CONSTANTIN 4) ALECU FLORICA 5) RĂDULESCU IOANA 6) ONEA ANDREI 7) BALDOVIN ELENA | |

C. Partea III. SARCINI .

| Inscrieri privind dezmembramintele dreptului de proprietate, drepturi reale de garanție și sarcini | Referințe |
|--|-----------|
| NU SUNT | |

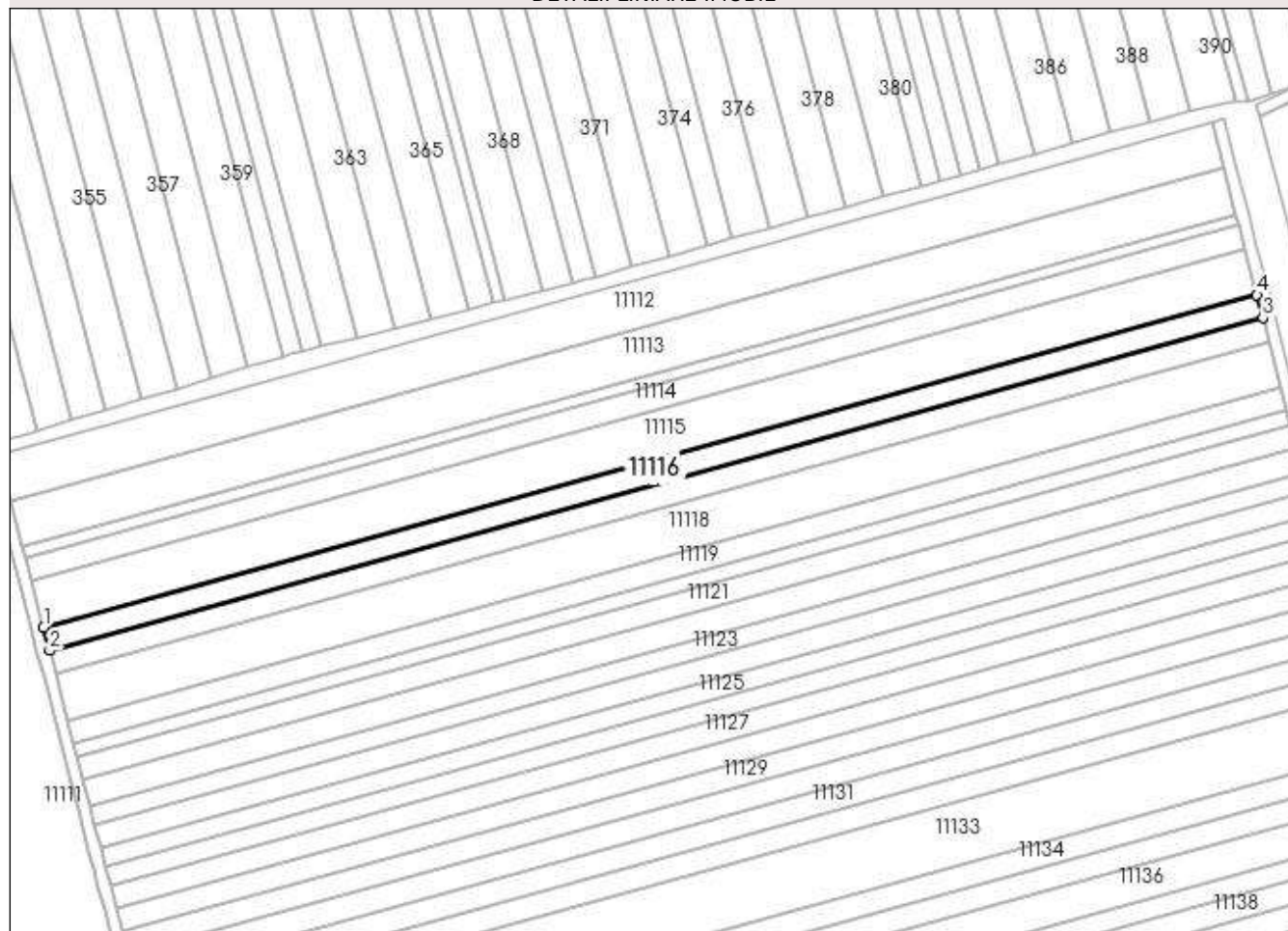
Anexa Nr. 1 La Partea I

Teren

| Nr cadastral | Suprafața (mp)* | Observații / Referințe |
|--------------|-----------------|------------------------|
| | 2.500 | |

* Suprafața este determinată în planul de proiecție Stereo 70.

DETALII LINIARE IMOBIL



Date referitoare la teren

| Crt | Categorie folosință | Intra vilan | Suprafața (mp) | Tarla | Parcelă | Nr. topo | Observații / Referințe |
|-----|---------------------|-------------|----------------|-------|---------|----------|------------------------|
| 1 | arabil | NU | 2.500 | 43 | 1785/5 | - | |

Lungime Segmente

1) Valorile lungimilor segmentelor sunt obținute din proiecție în plan.

| Punct început | X / Y | Punct sfârșit | X / Y | Lungime segment (** (m) |
|---------------|----------------------------|---------------|----------------------------|-------------------------|
| 1 | 581.348,719 389.129,147 | 2 | 581.350,451 389.122,474 | 6.894 |
| 2 | 581.350,451 389.122,474 | 3 | 581.700,25 389.218,311 | 362.69 |
| 3 | 581.700,25 389.218,311 | 4 | 581.698,517 389.224,983 | 6.893 |
| 4 | 581.698,517 389.224,983 | 1 | 581.348,719 389.129,147 | 362.689 |

**** Lungimile segmentelor sunt determinate în planul de proiecție Stereo 70 și sunt rotunjite la 1 milimetru.**

***** Distanța dintre puncte este formată din segmente cumulate ce sunt mai mici decât valoarea 1 milimetru.**

**DATE DESPRE IMOBILUL NR. 11117**

Oficiul de Cadastru și Publicitate Imobiliară PRAHOVA
Biroul de Cadastru și Publicitate Imobiliară Ploiești

A. Partea I. Descrierea imobilului

TEREN Extravilan

Adresa: Jud. Prahova

| Nr. Crt | Nr cadastral Nr. topografic | Suprafața* (mp) | Observații / Referințe |
|---------|-----------------------------|-----------------|---|
| A1 | | 2.500 | Sector cadastral:56 Teren neimprejmuit; |

B. Partea II. Proprietari și acte

| Inscrieri privitoare la dreptul de proprietate și alte drepturi reale | Referințe |
|--|-----------|
| / | |
| Act Administrativ nr. 83888, din 30/11/2002 emis de CJSDPAT PRAHOVA (TITLU DE PROPRIETATE;); | |
| B1 | A1 |
| Intabulare, drept de PROPRIETATE, dobândit prin Reconstituire, cota actuala 1/1, cota initiala 1/1 1) CONSTANTIN ILIE | |

C. Partea III. SARCINI .

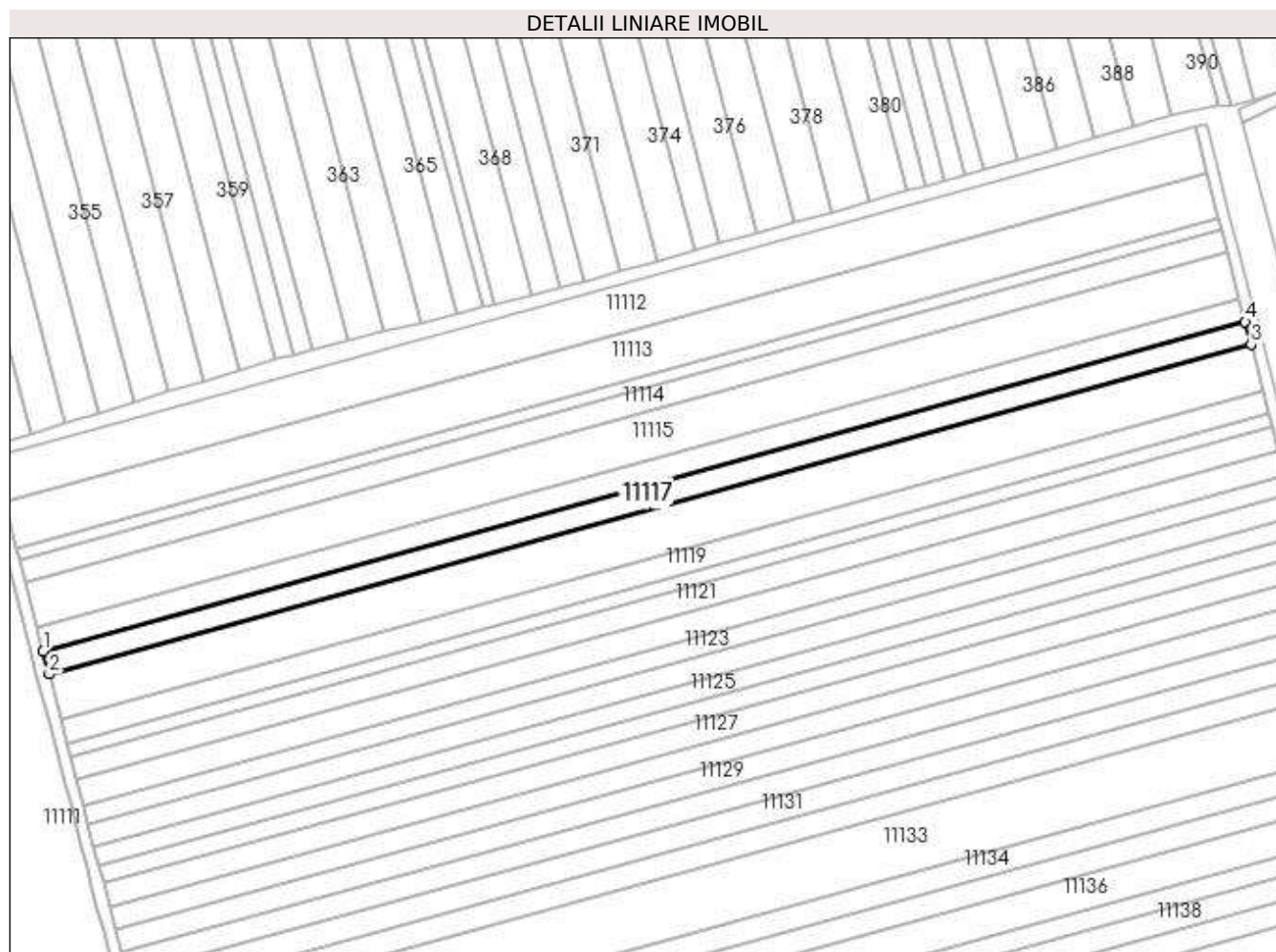
| Inscrieri privind dezmembramintele dreptului de proprietate, drepturi reale de garanție și sarcini | Referințe |
|--|-----------|
| NU SUNT | |

Anexa Nr. 1 La Partea I

Teren

| Nr cadastral | Suprafața (mp)* | Observații / Referințe |
|--------------|-----------------|------------------------|
| | 2.500 | |

* Suprafața este determinată în planul de proiecție Stereo 70.



Date referitoare la teren

| Crt | Categorie folosință | Intra vilan | Suprafața (mp) | Tarla | Parcelă | Nr. topo | Observații / Referințe |
|-----|---------------------|-------------|----------------|-------|---------|----------|------------------------|
| 1 | arabil | NU | 2.500 | 43 | 1785/6 | - | |

Lungime Segmente

1) Valorile lungimilor segmentelor sunt obținute din proiecție în plan.

| Punct început | X / Y | Punct sfârșit | X / Y | Lungime segment (** (m) |
|---------------|----------------------------|---------------|----------------------------|-------------------------|
| 1 | 581.350,451 389.122,474 | 2 | 581.352,183 389.115,802 | 6.893 |
| 2 | 581.352,183 389.115,802 | 3 | 581.701,983 389.211,638 | 362.691 |
| 3 | 581.701,983 389.211,638 | 4 | 581.700,25 389.218,311 | 6.894 |
| 4 | 581.700,25 389.218,311 | 1 | 581.350,451 389.122,474 | 362.69 |

**** Lungimile segmentelor sunt determinate în planul de proiecție Stereo 70 și sunt rotunjite la 1 milimetru.**

***** Distanța dintre puncte este formată din segmente cumulate ce sunt mai mici decât valoarea 1 milimetru.**

**DATE DESPRE IMOBILUL NR. 11118**

Oficiul de Cadastru și Publicitate Imobiliară PRAHOVA
Biroul de Cadastru și Publicitate Imobiliară Ploiești

A. Partea I. Descrierea imobilului

TEREN Extravilan

Adresa: Jud. Prahova

| Nr. Crt | Nr cadastral Nr. topografic | Suprafața* (mp) | Observații / Referințe |
|---------|--------------------------------|-----------------|---|
| A1 | | 5.000 | Sector cadastral:56 Teren neimprejmuit; |

B. Partea II. Proprietari și acte

| Inscrieri privitoare la dreptul de proprietate și alte drepturi reale | Referințe |
|--|-----------|
| / | |
| Act Administrativ nr. 91286, din 12/11/2002 emis de CJSDPAT PRAHOVA (TITLU DE PROPRIETATE;); | |
| B1 | A1 |
| Intabulare, drept de PROPRIETATE, dobândit prin Reconstituire, cota actuala 1/1, cota initiala 1/1 | |
| 1) VASILE BĂLASA | |
| 2) CONSTANTIN ELENA | |
| 3) LAZĂR FILOFTEIA | |
| 4) BALDOVIN MARIA | |

C. Partea III. SARCINI .

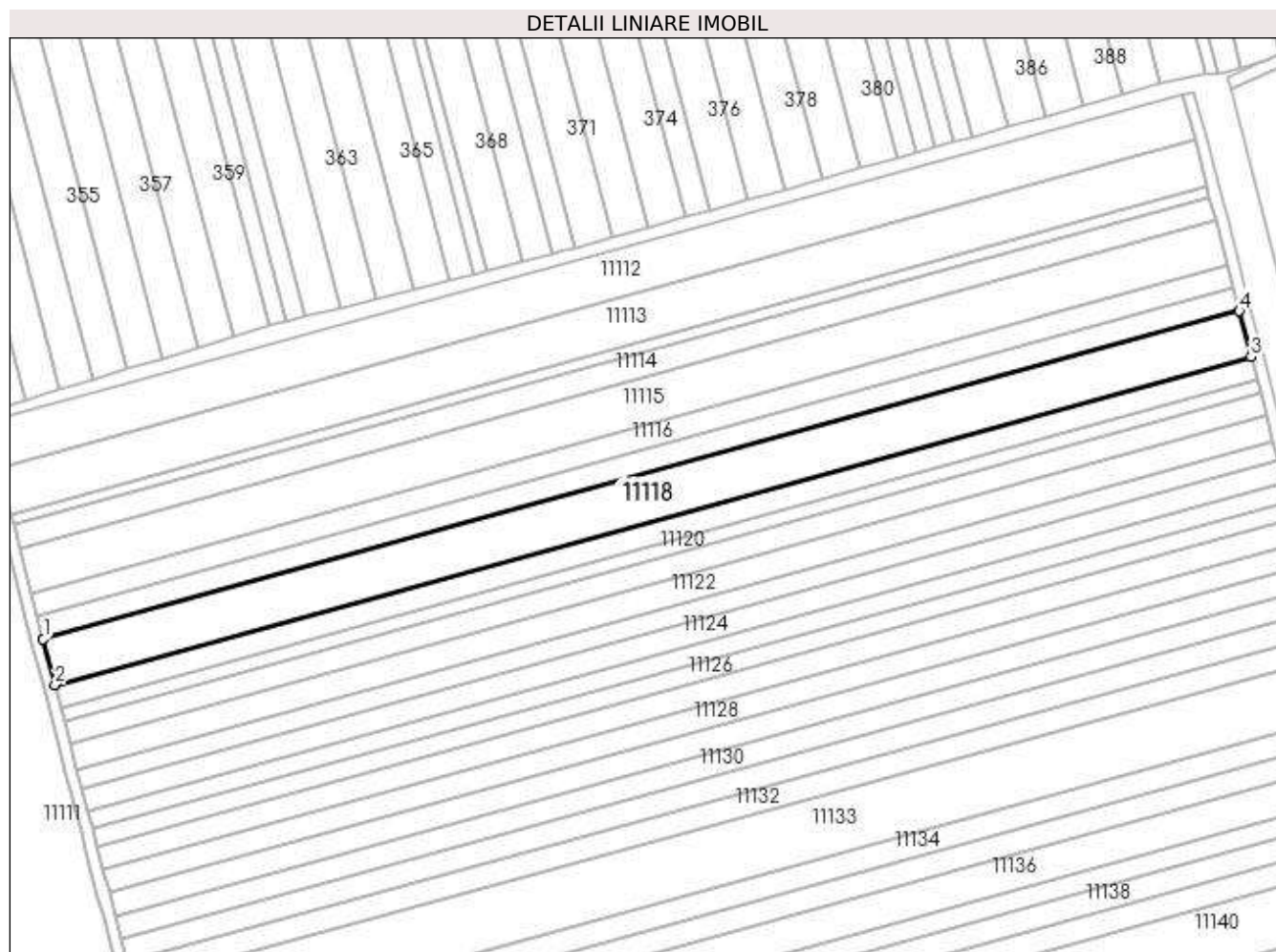
| Inscrieri privind dezmembramintele dreptului de proprietate, drepturi reale de garanție și sarcini | Referințe |
|--|-----------|
| NU SUNT | |

Anexa Nr. 1 La Partea I

Teren

| Nr cadastral | Suprafața (mp)* | Observații / Referințe |
|--------------|-----------------|------------------------|
| | 5.000 | |

* Suprafața este determinată în planul de proiecție Stereo 70.



Date referitoare la teren

| Crt | Categorie folosință | Intra vilan | Suprafața (mp) | Tarla | Parcelă | Nr. topo | Observații / Referințe |
|-----|---------------------|-------------|----------------|-------|---------|----------|------------------------|
| 1 | arabil | NU | 5.000 | 43 | 1785/7 | - | |

Lungime Segmente

1) Valorile lungimilor segmentelor sunt obținute din proiecție în plan.

| Punct început | X / Y | Punct sfârșit | X / Y | Lungime segment (** (m) |
|---------------|----------------------------|---------------|----------------------------|-------------------------|
| 1 | 581.352,183 389.115,802 | 2 | 581.355,648 389.102,457 | 13.788 |
| 2 | 581.355,648 389.102,457 | 3 | 581.705,448 389.198,294 | 362.691 |
| 3 | 581.705,448 389.198,294 | 4 | 581.701,983 389.211,638 | 13.787 |
| 4 | 581.701,983 389.211,638 | 1 | 581.352,183 389.115,802 | 362.691 |

**** Lungimile segmentelor sunt determinate în planul de proiecție Stereo 70 și sunt rotunjite la 1 milimetru.**

***** Distanța dintre puncte este formată din segmente cumulate ce sunt mai mici decât valoarea 1 milimetru.**

**DATE DESPRE IMOBILUL NR. 11119**

Oficiul de Cadastru și Publicitate Imobiliară PRAHOVA
Biroul de Cadastru și Publicitate Imobiliară Ploiești

A. Partea I. Descrierea imobilului

TEREN Extravilan

Adresa: Jud. Prahova

| Nr. Crt | Nr cadastral Nr. topografic | Suprafața* (mp) | Observații / Referințe |
|---------|-----------------------------|-----------------|---|
| A1 | | 2.500 | Sector cadastral:56 Teren neimprejmuit; |

B. Partea II. Proprietari și acte

| Inscrieri privitoare la dreptul de proprietate și alte drepturi reale | Referințe |
|---|-----------|
| / | |
| Act Administrativ nr. 28667, din 21/03/1995 emis de CJSDPAT PRAHOVA (TITLU DE PROPRIETATE;); | |
| B1 | A1 |
| Intabulare, drept de PROPRIETATE, dobândit prin Reconstituire, cota actuala 1/1, cota initiala 1/1 1) SANDU CONSTANTIN | |

C. Partea III. SARCINI .

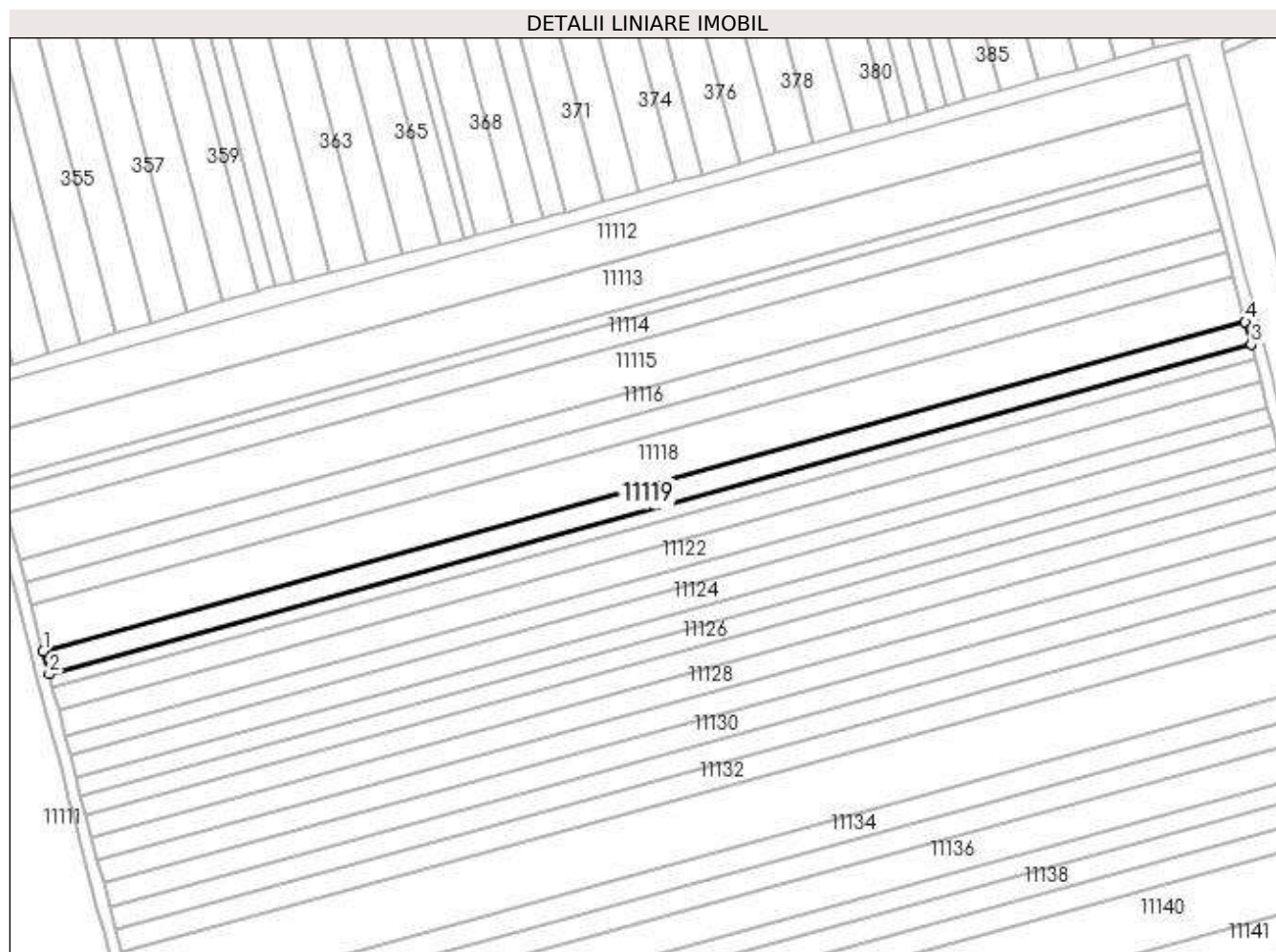
| Inscrieri privind dezmembramintele dreptului de proprietate, drepturi reale de garanție și sarcini | Referințe |
|--|-----------|
| NU SUNT | |

Anexa Nr. 1 La Partea I

Teren

| Nr cadastral | Suprafața (mp)* | Observații / Referințe |
|--------------|-----------------|------------------------|
| | 2.500 | |

* Suprafața este determinată în planul de proiecție Stereo 70.



Date referitoare la teren

| Crt | Categorie folosință | Intra vilan | Suprafața (mp) | Tarla | Parcelă | Nr. topo | Observații / Referințe |
|-----|---------------------|-------------|----------------|-------|---------|----------|------------------------|
| 1 | arabil | NU | 2.500 | 43 | 1785/8 | - | |

Lungime Segmente

1) Valorile lungimilor segmentelor sunt obținute din proiecție în plan.

| Punct început | X / Y | Punct sfârșit | X / Y | Lungime segment (** (m) |
|---------------|----------------------------|---------------|----------------------------|-------------------------|
| 1 | 581.355,648 389.102,457 | 2 | 581.357,381 389.095,785 | 6.893 |
| 2 | 581.357,381 389.095,785 | 3 | 581.707,181 389.191,622 | 362.691 |
| 3 | 581.707,181 389.191,622 | 4 | 581.705,448 389.198,294 | 6.893 |
| 4 | 581.705,448 389.198,294 | 1 | 581.355,648 389.102,457 | 362.691 |

**** Lungimile segmentelor sunt determinate în planul de proiecție Stereo 70 și sunt rotunjite la 1 milimetru.**

***** Distanța dintre puncte este formată din segmente cumulate ce sunt mai mici decât valoarea 1 milimetru.**

**DATE DESPRE IMOBILUL NR. 11120**

Oficiul de Cadastru și Publicitate Imobiliară PRAHOVA
Biroul de Cadastru și Publicitate Imobiliară Ploiești

A. Partea I. Descrierea imobilului

TEREN Extravilan

Adresa: Jud. Prahova

| Nr. Crt | Nr cadastral Nr. topografic | Suprafața* (mp) | Observații / Referințe |
|---------|-----------------------------|-----------------|---|
| A1 | | 1.500 | Sector cadastral:56 Teren neimprejmuit; |

B. Partea II. Proprietari și acte

| Inscrieri privitoare la dreptul de proprietate și alte drepturi reale | Referințe |
|---|-----------|
| / | |
| Act Administrativ nr. 28655, din 16/02/1995 emis de CJSDPAT PRAHOVA (TITLU DE PROPRIETATE;); | |
| B1 | A1 |
| Intabulare, drept de PROPRIETATE, dobândit prin Reconstituire, cota actuala 1/1, cota initiala 1/1 1) DOBRE ILIE | |

C. Partea III. SARCINI .

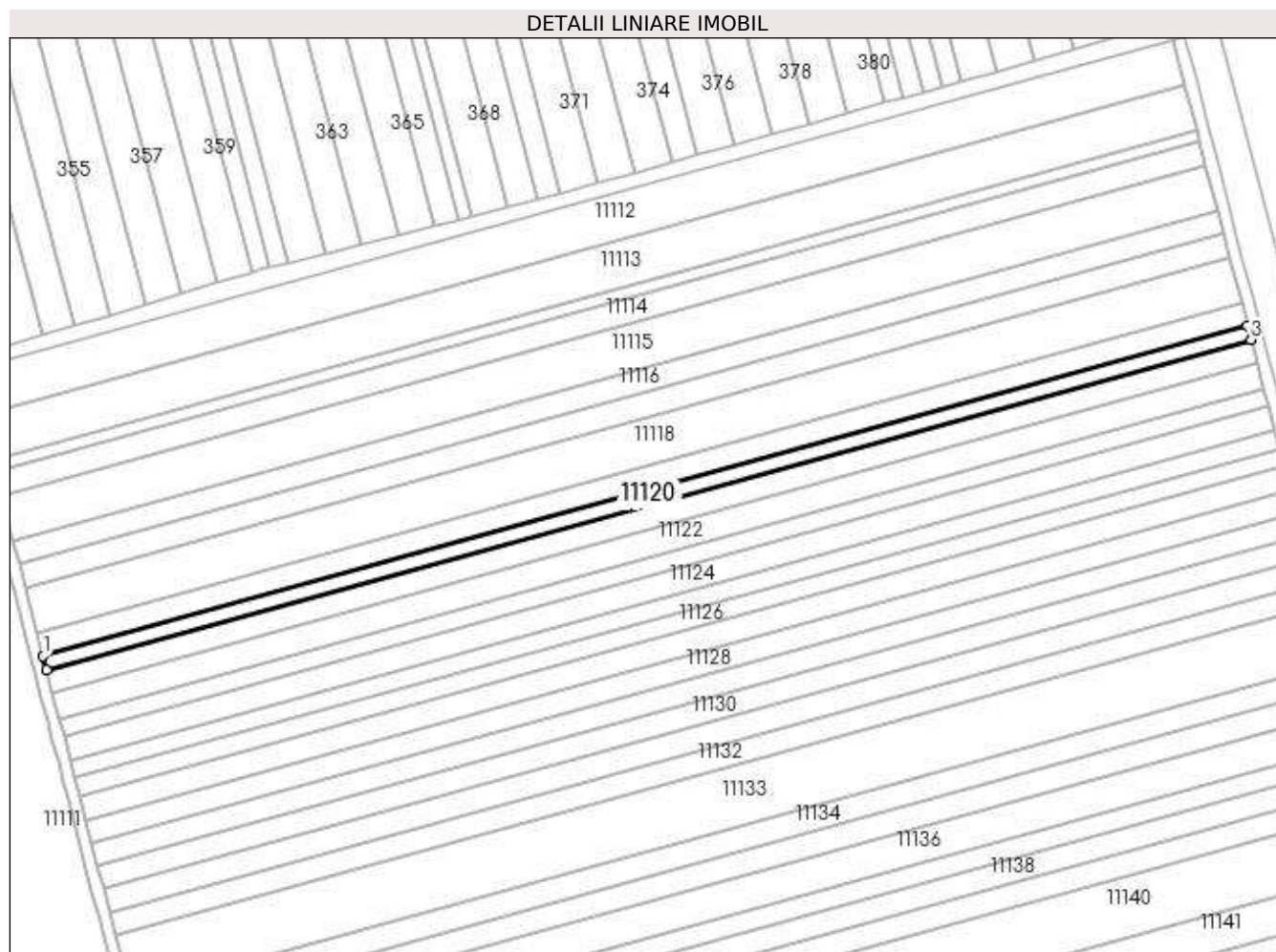
| Inscrieri privind dezmembramintele dreptului de proprietate, drepturi reale de garanție și sarcini | Referințe |
|--|-----------|
| NU SUNT | |

Anexa Nr. 1 La Partea I

Teren

| Nr cadastral | Suprafața (mp)* | Observații / Referințe |
|--------------|-----------------|------------------------|
| | 1.500 | |

* Suprafața este determinată în planul de proiecție Stereo 70.



Date referitoare la teren

| Crt | Categorie folosință | Intra vilan | Suprafața (mp) | Tarla | Parcelă | Nr. topo | Observații / Referințe |
|-----|---------------------|-------------|----------------|-------|---------|----------|------------------------|
| 1 | arabil | NU | 1.500 | 43 | 1785/9 | - | |

Lungime Segmente

1) Valorile lungimilor segmentelor sunt obținute din proiecție în plan.

| Punct început | X / Y | Punct sfârșit | X / Y | Lungime segment (** (m) |
|---------------|----------------------------|---------------|----------------------------|-------------------------|
| 1 | 581.357,381 389.095,785 | 2 | 581.358,42 389.091,782 | 4.136 |
| 2 | 581.358,42 389.091,782 | 3 | 581.708,221 389.187,619 | 362.692 |
| 3 | 581.708,221 389.187,619 | 4 | 581.707,181 389.191,622 | 4.136 |
| 4 | 581.707,181 389.191,622 | 1 | 581.357,381 389.095,785 | 362.691 |

**** Lungimile segmentelor sunt determinate în planul de proiecție Stereo 70 și sunt rotunjite la 1 milimetru.**

***** Distanța dintre puncte este formată din segmente cumulate ce sunt mai mici decât valoarea 1 milimetru.**

**DATE DESPRE IMOBILUL NR. 11121**

Oficiul de Cadastru și Publicitate Imobiliară PRAHOVA
Biroul de Cadastru și Publicitate Imobiliară Ploiești

A. Partea I. Descrierea imobilului

TEREN Extravilan

Adresa: Jud. Prahova

| Nr. Crt | Nr cadastral Nr. topografic | Suprafața* (mp) | Observații / Referințe |
|---------|-----------------------------|-----------------|---|
| A1 | | 2.500 | Sector cadastral:56 Teren neimprejmuit; |

B. Partea II. Proprietari și acte

| Inscrieri privitoare la dreptul de proprietate și alte drepturi reale | Referințe |
|--|-----------|
| / | |
| Act Administrativ nr. 28647, din 16/02/1995 emis de CJSDPAT PRAHOVA (TITLU DE PROPRIETATE;); | |
| B1 | A1 |
| Intabulare, drept de PROPRIETATE, dobândit prin Reconstituire, cota actuala 1/1, cota initiala 1/1 | |
| 1) SANDU CONSTANTIN | |
| 2) DOBRE ILIE | |

C. Partea III. SARCINI .

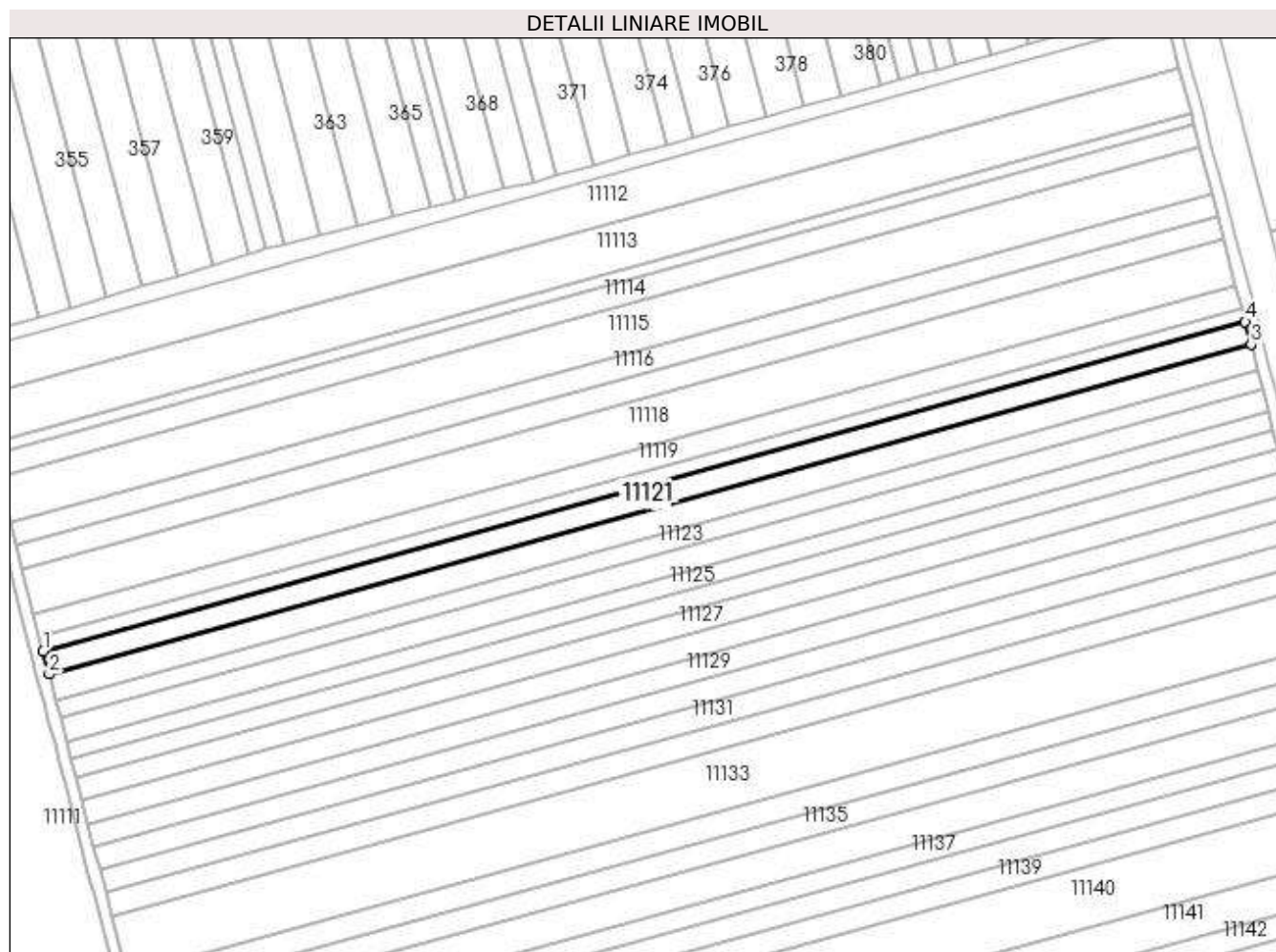
| Inscrieri privind dezmembramintele dreptului de proprietate, drepturi reale de garanție și sarcini | Referințe |
|--|-----------|
| NU SUNT | |

Anexa Nr. 1 La Partea I

Teren

| Nr cadastral | Suprafața (mp)* | Observații / Referințe |
|--------------|-----------------|------------------------|
| | 2.500 | |

* Suprafața este determinată în planul de proiecție Stereo 70.



Date referitoare la teren

| Crt | Categorie folosință | Intra vilan | Suprafața (mp) | Tarla | Parcelă | Nr. topo | Observații / Referințe |
|-----|---------------------|-------------|----------------|-------|---------|----------|------------------------|
| 1 | arabil | NU | 2.500 | 43 | 1785/10 | - | |

Lungime Segmente

1) Valorile lungimilor segmentelor sunt obținute din proiecție în plan.

| Punct început | X / Y | Punct sfârșit | X / Y | Lungime segment (** (m) |
|---------------|----------------------------|---------------|----------------------------|-------------------------|
| 1 | 581.358,42 389.091,782 | 2 | 581.360,152 389.085,109 | 6.894 |
| 2 | 581.360,152 389.085,109 | 3 | 581.709,953 389.180,946 | 362.692 |
| 3 | 581.709,953 389.180,946 | 4 | 581.708,221 389.187,619 | 6.894 |
| 4 | 581.708,221 389.187,619 | 1 | 581.358,42 389.091,782 | 362.692 |

**** Lungimile segmentelor sunt determinate în planul de proiecție Stereo 70 și sunt rotunjite la 1 milimetru.**

***** Distanța dintre puncte este formată din segmente cumulate ce sunt mai mici decât valoarea 1 milimetru.**

**DATE DESPRE IMOBILUL NR. 11122**

Oficiul de Cadastru și Publicitate Imobiliară PRAHOVA
Biroul de Cadastru și Publicitate Imobiliară Ploiești

A. Partea I. Descrierea imobilului

TEREN Extravilan

Adresa: Jud. Prahova

| Nr. Crt | Nr cadastral Nr. topografic | Suprafața* (mp) | Observații / Referințe |
|---------|-----------------------------|-----------------|---|
| A1 | | 2.800 | Sector cadastral:56 Teren neimprejmuit; |

B. Partea II. Proprietari și acte

| Inscrieri privitoare la dreptul de proprietate și alte drepturi reale | Referințe |
|--|-----------|
| / | |
| Act Administrativ nr. 100, din 27/06/2006 emis de CJSDPAT PRAHOVA (TITLU DE PROPRIETATE;); | |
| B1 | A1 |
| Intabulare, drept de PROPRIETATE, dobândit prin Reconstituire, cota actuala 1/1, cota initiala 1/1 1) DUMITRU EUGENIA | |

C. Partea III. SARCINI .

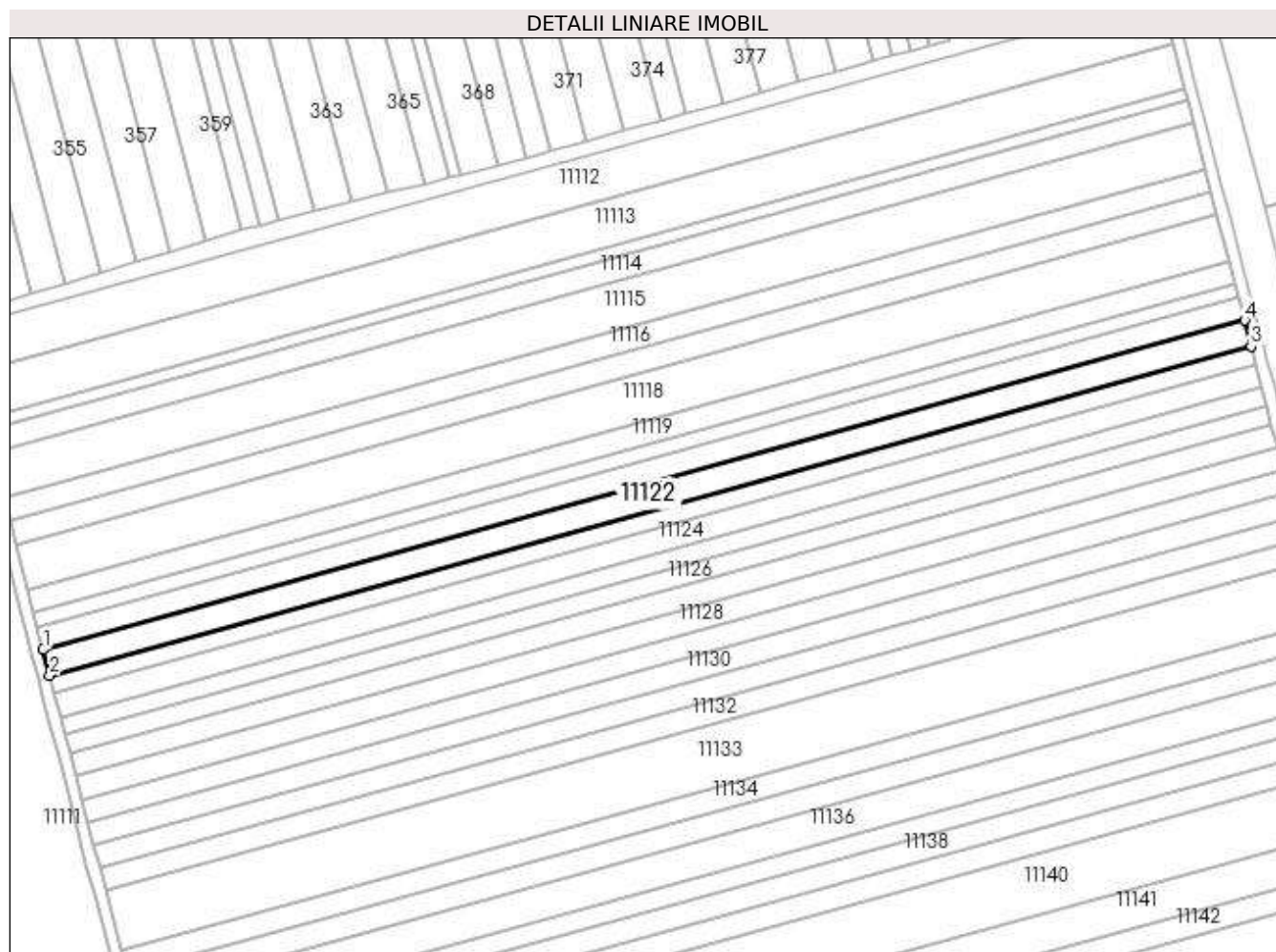
| Inscrieri privind dezmembramintele dreptului de proprietate, drepturi reale de garanție și sarcini | Referințe |
|--|-----------|
| NU SUNT | |

Anexa Nr. 1 La Partea I

Teren

| Nr cadastral | Suprafața (mp)* | Observații / Referințe |
|--------------|-----------------|------------------------|
| | 2.800 | |

* Suprafața este determinată în planul de proiecție Stereo 70.



Date referitoare la teren

| Crt | Categorie folosință | Intra vilan | Suprafața (mp) | Tarla | Parcelă | Nr. topo | Observații / Referințe |
|-----|---------------------|-------------|----------------|-------|---------|----------|------------------------|
| 1 | arabil | NU | 2.800 | 43 | 1785/11 | - | |

Lungime Segmente

1) Valorile lungimilor segmentelor sunt obținute din proiecție în plan.

| Punct început | X / Y | Punct sfârșit | X / Y | Lungime segment (** (m) |
|---------------|----------------------------|---------------|----------------------------|-------------------------|
| 1 | 581.360,152 389.085,109 | 2 | 581.362,093 389.077,636 | 7.721 |
| 2 | 581.362,093 389.077,636 | 3 | 581.711,894 389.173,474 | 362.692 |
| 3 | 581.711,894 389.173,474 | 4 | 581.709,953 389.180,946 | 7.72 |
| 4 | 581.709,953 389.180,946 | 1 | 581.360,152 389.085,109 | 362.692 |

**** Lungimile segmentelor sunt determinate în planul de proiecție Stereo 70 și sunt rotunjite la 1 milimetru.**

***** Distanța dintre puncte este formată din segmente cumulate ce sunt mai mici decât valoarea 1 milimetru.**

**DATE DESPRE IMOBILUL NR. 11123**

Oficiul de Cadastru și Publicitate Imobiliară PRAHOVA
Biroul de Cadastru și Publicitate Imobiliară Ploiești

A. Partea I. Descrierea imobilului

TEREN Extravilan

Adresa: Jud. Prahova

| Nr. Crt | Nr cadastral Nr. topografic | Suprafața* (mp) | Observații / Referințe |
|---------|-----------------------------|-----------------|--|
| A1 | | 2.000 | Sector cadastral:56 Teren neimprejmuit; Teren la dispozitia comisiei locale de fond funciar conform art. 13, alin. 14 din legea 7/1996. |

B. Partea II. Proprietari și acte

| Inscrieri privitoare la dreptul de proprietate și alte drepturi reale | Referințe |
|---|-----------|
| / | |
| Act Normativ nr. 7, din 13/03/1996 emis de PARLAMENTUL ROMANIEI (LEGE;); | |
| B1 | A1 |
| Intabulare, drept de PROPRIETATE, dobandit prin Lege, cota actuala 1/1, cota initiala 1/1 1) COMUNA BUCOV , CIF:2843531 | |

C. Partea III. SARCINI .

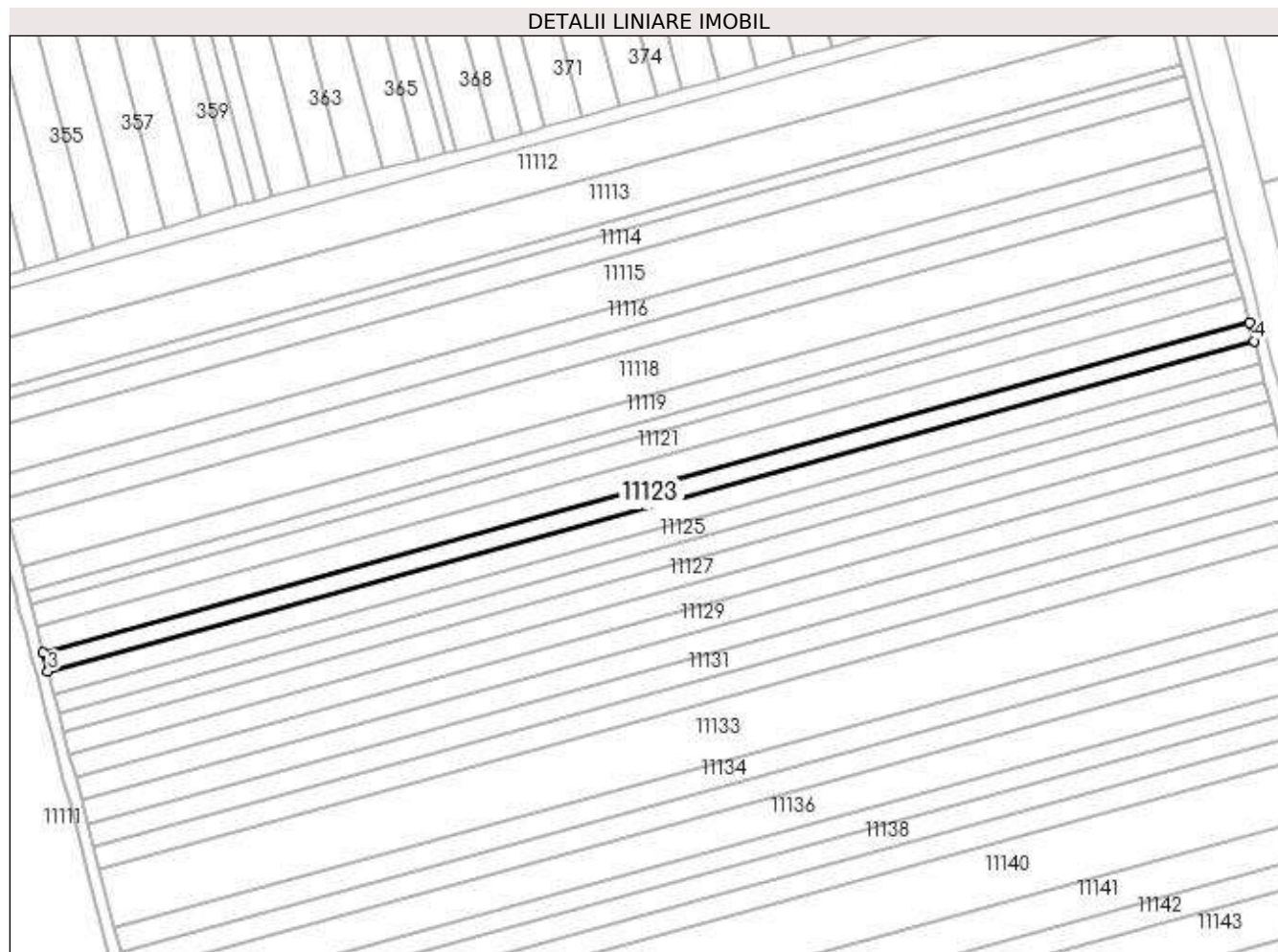
| Inscrieri privind dezmembramintele dreptului de proprietate, drepturi reale de garanție și sarcini | Referințe |
|--|-----------|
| NU SUNT | |

Anexa Nr. 1 La Partea I

Teren

| Nr cadastral | Suprafața (mp)* | Observații / Referințe |
|--------------|-----------------|---|
| | 2.000 | Teren la dispoziția comisiei locale de fond funciar conform art. 13, alin. 14 din legea 7/1996. |

* Suprafața este determinată în planul de proiecție Stereo 70.



Date referitoare la teren

| Crt | Categorie folosință | Intra vilan | Suprafața (mp) | Tarla | Parcelă | Nr. topo | Observații / Referințe |
|-----|---------------------|-------------|----------------|-------|---------|----------|------------------------|
| 1 | arabil | NU | 2.000 | 43 | 1785/12 | - | |

Lungime Segmente

1) Valorile lungimilor segmentelor sunt obținute din proiecție în plan.

| Punct început | X / Y | Punct sfârșit | X / Y | Lungime segment (** (m) |
|---------------|----------------------------|---------------|----------------------------|-------------------------|
| 1 | 581.711,894 389.173,474 | 2 | 581.362,093 389.077,636 | 362.692 |
| 2 | 581.362,093 389.077,636 | 3 | 581.363,479 389.072,298 | 5.515 |
| 3 | 581.363,479 389.072,298 | 4 | 581.713,28 389.168,136 | 362.692 |
| 4 | 581.713,28 389.168,136 | 1 | 581.711,894 389.173,474 | 5.515 |

**** Lungimile segmentelor sunt determinate în planul de proiecție Stereo 70 și sunt rotunjite la 1 milimetru.**

***** Distanța dintre puncte este formată din segmente cumulate ce sunt mai mici decât valoarea 1 milimetru.**

**DATE DESPRE IMOBILUL NR. 11124**

Oficiul de Cadastru și Publicitate Imobiliară PRAHOVA
Biroul de Cadastru și Publicitate Imobiliară Ploiești

A. Partea I. Descrierea imobilului

TEREN Extravilan

Adresa: Jud. Prahova

| Nr. Crt | Nr cadastral Nr. topografic | Suprafața* (mp) | Observații / Referințe |
|---------|-----------------------------|-----------------|---|
| A1 | | 2.500 | Sector cadastral:56 Teren neimprejmuit; |

B. Partea II. Proprietari și acte

| Inscrieri privitoare la dreptul de proprietate și alte drepturi reale | Referințe |
|--|-----------|
| / | |
| Act Administrativ nr. 42039, din 30/06/1995 emis de CJSDPAT PRAHOVA (TITLU DE PROPRIETATE;); | |
| B1 | A1 |
| Intabulare, drept de PROPRIETATE, dobandit prin Reconstituire, cota actuala 1/1, cota initiala 1/1 | |
| 1) PETRE MARIA | |
| 2) ANDREI ION | |
| 3) DUMITRU CONSTANȚA | |

C. Partea III. SARCINI .

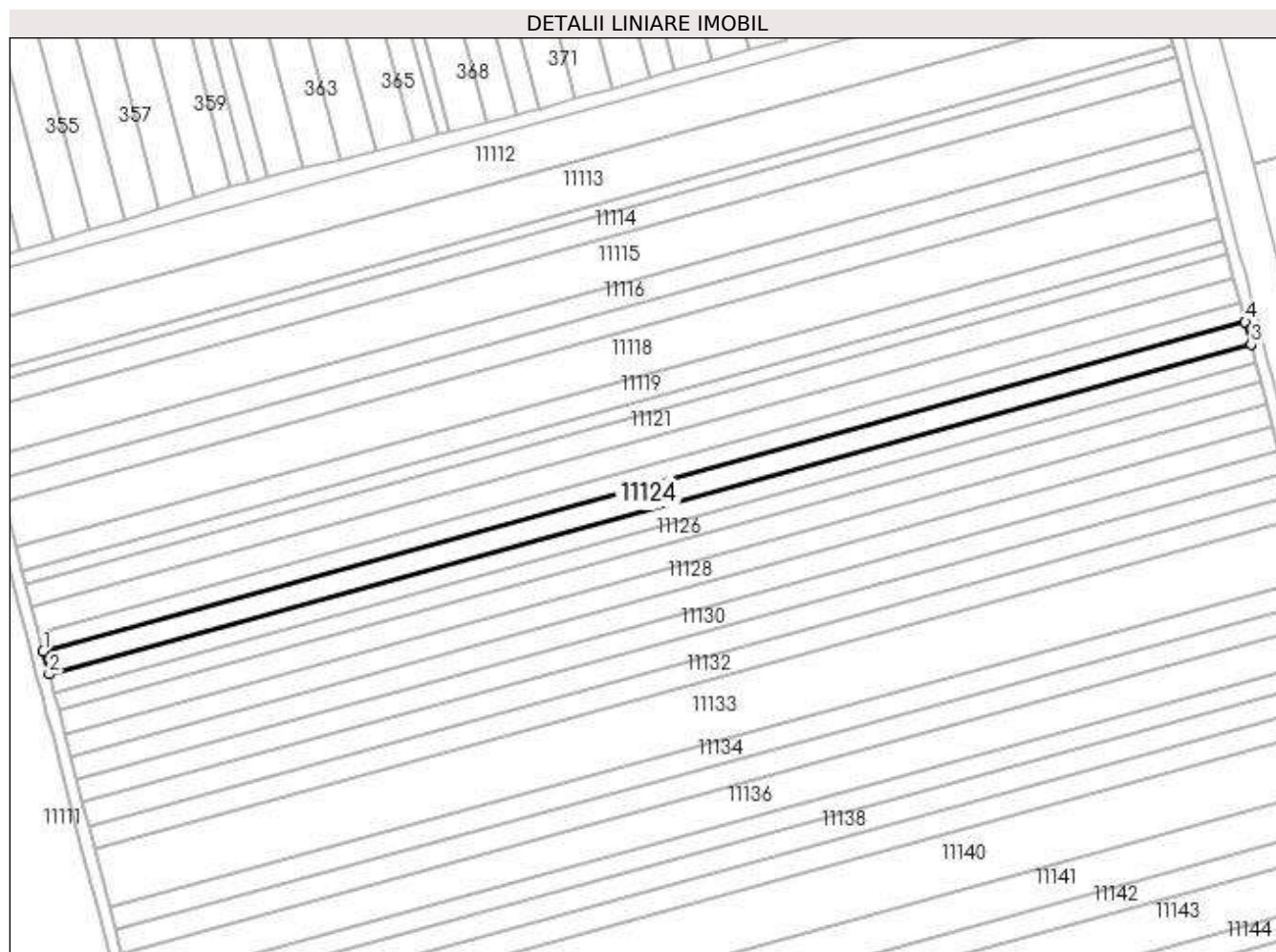
| Inscrieri privind dezmembramintele dreptului de proprietate, drepturi reale de garanție și sarcini | Referințe |
|--|-----------|
| NU SUNT | |

Anexa Nr. 1 La Partea I

Teren

| Nr cadastral | Suprafața (mp)* | Observații / Referințe |
|--------------|-----------------|------------------------|
| | 2.500 | |

* Suprafața este determinată în planul de proiecție Stereo 70.



Date referitoare la teren

| Crt | Categorie folosință | Intra vilan | Suprafața (mp) | Tarla | Parcelă | Nr. topo | Observații / Referințe |
|-----|---------------------|-------------|----------------|-------|---------|----------|------------------------|
| 1 | arabil | NU | 2.500 | 43 | 1785/13 | - | |

Lungime Segmente

1) Valorile lungimilor segmentelor sunt obținute din proiecție în plan.

| Punct început | X / Y | Punct sfârșit | X / Y | Lungime segment (** (m) |
|---------------|----------------------------|---------------|----------------------------|-------------------------|
| 1 | 581.363,479 389.072,298 | 2 | 581.365,211 389.065,626 | 6.893 |
| 2 | 581.365,211 389.065,626 | 3 | 581.715,013 389.161,464 | 362.693 |
| 3 | 581.715,013 389.161,464 | 4 | 581.713,28 389.168,136 | 6.893 |
| 4 | 581.713,28 389.168,136 | 1 | 581.363,479 389.072,298 | 362.692 |

**** Lungimile segmentelor sunt determinate în planul de proiecție Stereo 70 și sunt rotunjite la 1 milimetru.**

***** Distanța dintre puncte este formată din segmente cumulate ce sunt mai mici decât valoarea 1 milimetru.**

**DATE DESPRE IMOBILUL NR. 11125**

Oficiul de Cadastru și Publicitate Imobiliară PRAHOVA
Biroul de Cadastru și Publicitate Imobiliară Ploiești

A. Partea I. Descrierea imobilului

TEREN Extravilan

Adresa: Jud. Prahova

| Nr. Crt | Nr cadastral Nr. topografic | Suprafața* (mp) | Observații / Referințe |
|---------|-----------------------------|-----------------|---|
| A1 | | 2.000 | Sector cadastral:56 Teren neimprejmuit; |

B. Partea II. Proprietari și acte

| Inscrieri privitoare la dreptul de proprietate și alte drepturi reale | Referințe |
|--|-----------|
| / | |
| Act Administrativ nr. 112606, din 19/12/2002 emis de CJSDPAT PRAHOVA (TITLU DE PROPRIETATE;); | |
| B1 | A1 |
| Intabulare, drept de PROPRIETATE, dobândit prin Reconstituire, cota actuala 1/1, cota initiala 1/1 | |
| 1) MARDARE CONSTANTIN | |
| 2) MARDARE ION | |
| 3) MARDARE IORDAN | |
| 4) LAZĂR ANA | |

C. Partea III. SARCINI .

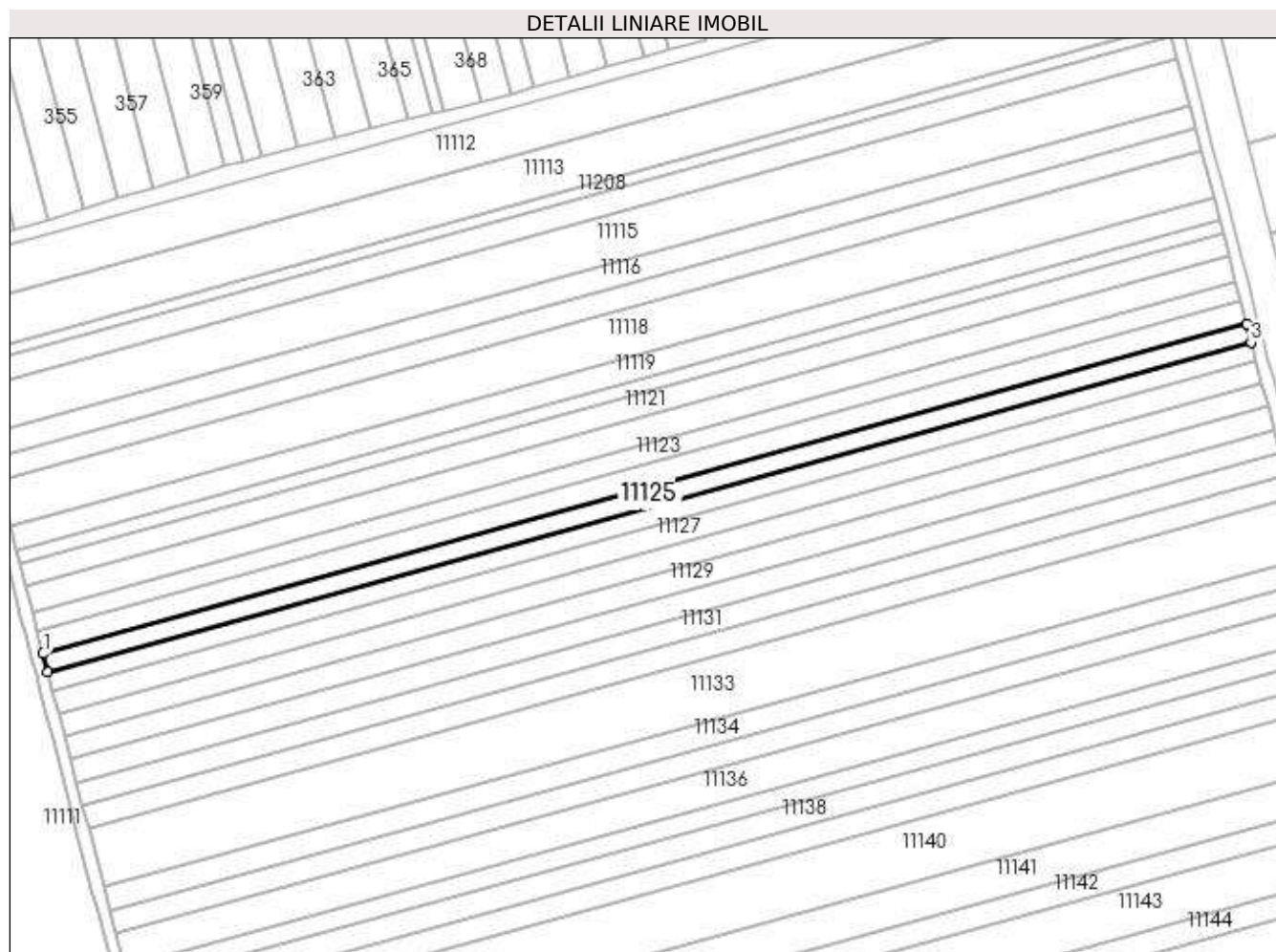
| Inscrieri privind dezmembramintele dreptului de proprietate, drepturi reale de garanție și sarcini | Referințe |
|--|-----------|
| NU SUNT | |

Anexa Nr. 1 La Partea I

Teren

| Nr cadastral | Suprafața (mp)* | Observații / Referințe |
|--------------|-----------------|------------------------|
| | 2.000 | |

* Suprafața este determinată în planul de proiecție Stereo 70.



Date referitoare la teren

| Crt | Categorie folosință | Intra vilan | Suprafața (mp) | Tarla | Parcelă | Nr. topo | Observații / Referințe |
|-----|---------------------|-------------|----------------|-------|---------|----------|------------------------|
| 1 | arabil | NU | 2.000 | 43 | 1785/13 | - | |

Lungime Segmente

1) Valorile lungimilor segmentelor sunt obținute din proiecție în plan.

| Punct început | X / Y | Punct sfârșit | X / Y | Lungime segment (** (m) |
|---------------|----------------------------|---------------|----------------------------|-------------------------|
| 1 | 581.365,211 389.065,626 | 2 | 581.366,597 389.060,288 | 5.515 |
| 2 | 581.366,597 389.060,288 | 3 | 581.716,399 389.156,126 | 362.693 |
| 3 | 581.716,399 389.156,126 | 4 | 581.715,013 389.161,464 | 5.515 |
| 4 | 581.715,013 389.161,464 | 1 | 581.365,211 389.065,626 | 362.693 |

**** Lungimile segmentelor sunt determinate în planul de proiecție Stereo 70 și sunt rotunjite la 1 milimetru.**

***** Distanța dintre puncte este formată din segmente cumulate ce sunt mai mici decât valoarea 1 milimetru.**

**DATE DESPRE IMOBILUL NR. 11126**

Oficiul de Cadastru și Publicitate Imobiliară PRAHOVA
Biroul de Cadastru și Publicitate Imobiliară Ploiești

A. Partea I. Descrierea imobilului

TEREN Extravilan

Adresa: Jud. Prahova

| Nr. Crt | Nr cadastral Nr. topografic | Suprafața* (mp) | Observații / Referințe |
|---------|-----------------------------|-----------------|---|
| A1 | | 2.000 | Sector cadastral:56 Teren neimprejmuit; |

B. Partea II. Proprietari și acte

| Inscrieri privitoare la dreptul de proprietate și alte drepturi reale | Referințe |
|--|-----------|
| / | |
| Act Administrativ nr. 42031, din 30/06/1995 emis de CJSDPAT PRAHOVA (TITLU DE PROPRIETATE;); | |
| B1 | A1 |
| Intabulare, drept de PROPRIETATE, dobandit prin Reconstituire, cota actuala 1/1, cota initiala 1/1 | |
| 1) CONSTANTIN ELENA, proprietar decedat; DEFUNCT:Da | |

C. Partea III. SARCINI .

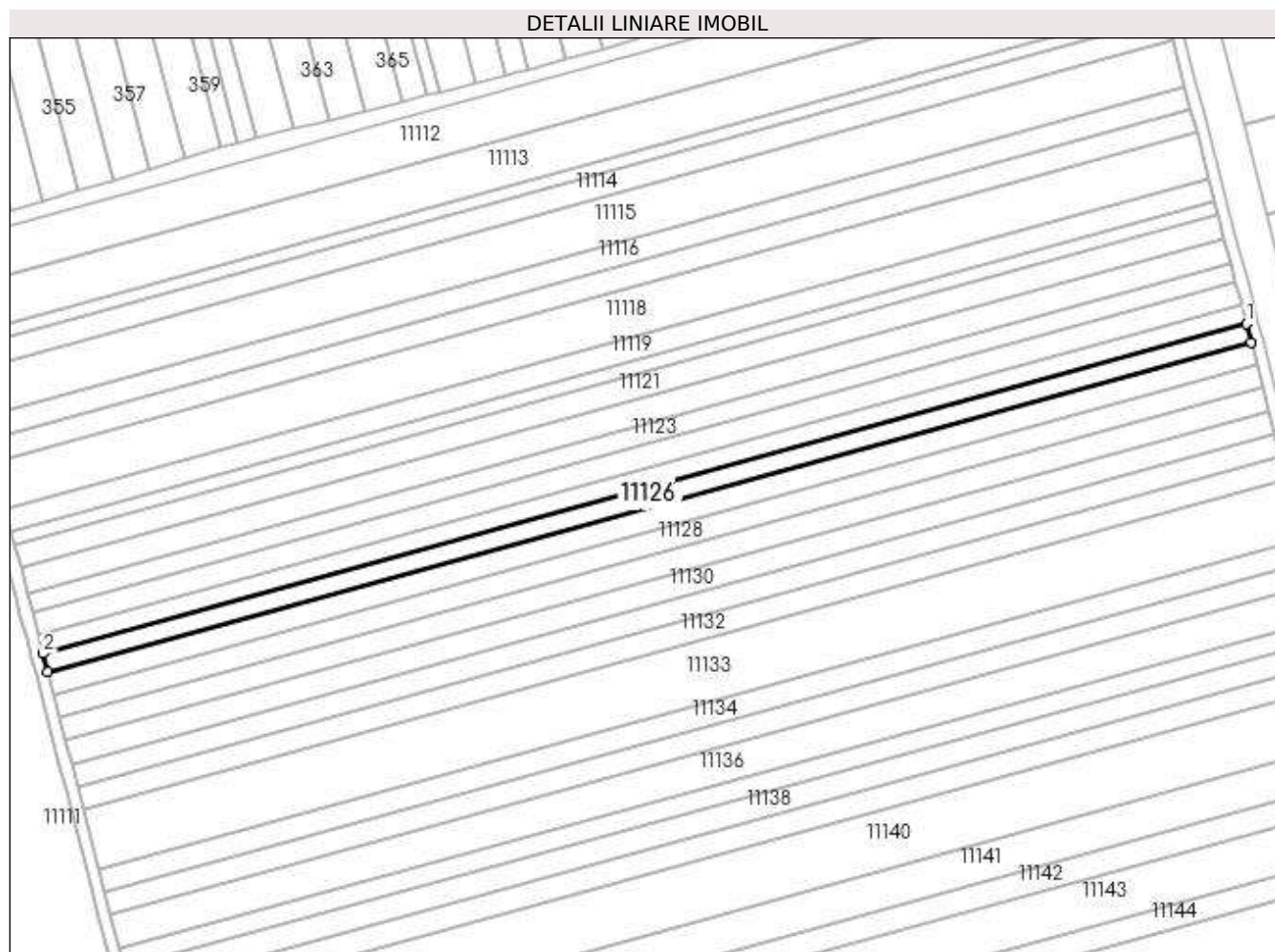
| Inscrieri privind dezmembramintele dreptului de proprietate, drepturi reale de garanție și sarcini | Referințe |
|--|-----------|
| NU SUNT | |

Anexa Nr. 1 La Partea I

Teren

| Nr cadastral | Suprafața (mp)* | Observații / Referințe |
|--------------|-----------------|------------------------|
| | 2.000 | |

* Suprafața este determinată în planul de proiecție Stereo 70.



Date referitoare la teren

| Crt | Categorie folosință | Intra vilan | Suprafața (mp) | Tarla | Parcelă | Nr. topo | Observații / Referințe |
|-----|---------------------|-------------|----------------|-------|---------|----------|------------------------|
| 1 | arabil | NU | 2.000 | 43 | 1785/15 | - | |

Lungime Segmente

1) Valorile lungimilor segmentelor sunt obținute din proiecție în plan.

| Punct început | X / Y | Punct sfârșit | X / Y | Lungime segment (** (m) |
|---------------|----------------------------|---------------|----------------------------|-------------------------|
| 1 | 581.716,399 389.156,126 | 2 | 581.366,597 389.060,288 | 362.693 |
| 2 | 581.366,597 389.060,288 | 3 | 581.367,983 389.054,951 | 5.514 |
| 3 | 581.367,983 389.054,951 | 4 | 581.717,786 389.150,788 | 362.694 |
| 4 | 581.717,786 389.150,788 | 1 | 581.716,399 389.156,126 | 5.515 |

**** Lungimile segmentelor sunt determinate în planul de proiecție Stereo 70 și sunt rotunjite la 1 milimetru.**

***** Distanța dintre puncte este formată din segmente cumulate ce sunt mai mici decât valoarea 1 milimetru.**

**DATE DESPRE IMOBILUL NR. 11127**

Oficiul de Cadastru și Publicitate Imobiliară PRAHOVA
Biroul de Cadastru și Publicitate Imobiliară Ploiești

A. Partea I. Descrierea imobilului

TEREN Extravilan

Adresa: Jud. Prahova

| Nr. Crt | Nr cadastral Nr. topografic | Suprafața* (mp) | Observații / Referințe |
|---------|-----------------------------|-----------------|--|
| A1 | | 2.500 | Sector cadastral:56 Teren neimprejmit; |

B. Partea II. Proprietari și acte

| Inscrieri privitoare la dreptul de proprietate și alte drepturi reale | Referințe |
|---|-----------|
| / | |
| Act Administrativ nr. 205900, din 11/11/2009 emis de CJSDPAT PRAHOVA (TITLU DE PROPRIETATE;); | |
| B1 | A1 |
| Intabulare, drept de PROPRIETATE, dobândit prin Reconstituire, cota actuala 1/1, cota initiala 1/1 | |
| 1) STANESCU FILOFTEIA 2) STANESCU ION 3) STANESCU RADU 4) COMAN LAVINA 5) STANESCU CONSTANTIN 6) DINESCU STELIANA 7) STANESCU NICOLAE | |

C. Partea III. SARCINI .

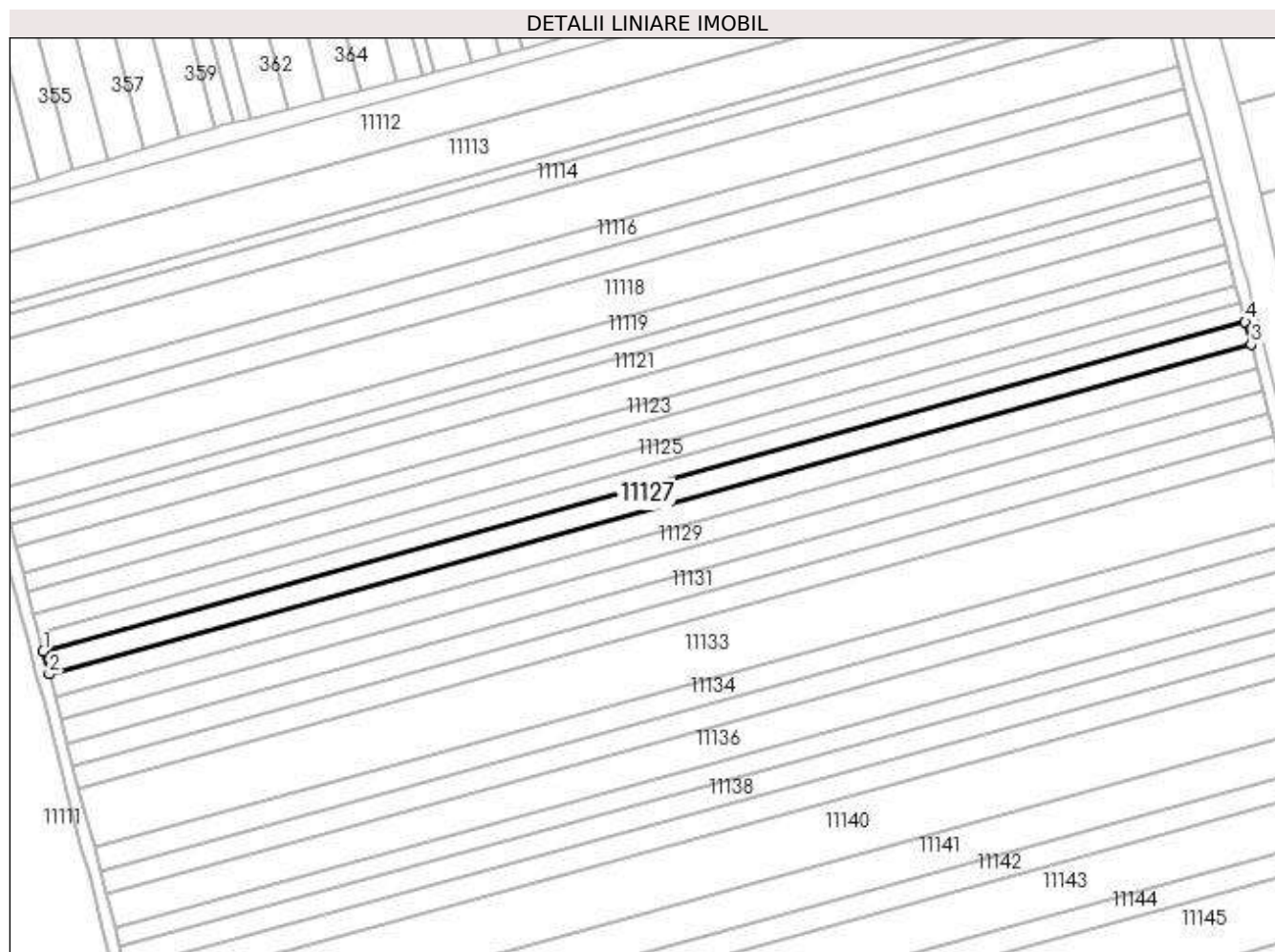
| Inscrieri privind dezmembramintele dreptului de proprietate, drepturi reale de garanție și sarcini | Referințe |
|--|-----------|
| NU SUNT | |

Anexa Nr. 1 La Partea I

Teren

| Nr cadastral | Suprafața (mp)* | Observații / Referințe |
|--------------|-----------------|------------------------|
| | 2.500 | |

* Suprafața este determinată în planul de proiecție Stereo 70.



Date referitoare la teren

| Crt | Categorie folosință | Intra vilan | Suprafața (mp) | Tarla | Parcelă | Nr. topo | Observații / Referințe |
|-----|---------------------|-------------|----------------|-------|---------|----------|------------------------|
| 1 | arabil | NU | 2.500 | 43 | 1785/16 | - | |

Lungime Segmente

1) Valorile lungimilor segmentelor sunt obținute din proiecție în plan.

| Punct început | X / Y | Punct sfârșit | X / Y | Lungime segment (** (m) |
|---------------|----------------------------|---------------|----------------------------|-------------------------|
| 1 | 581.367,983 389.054,951 | 2 | 581.369,715 389.048,278 | 6.894 |
| 2 | 581.369,715 389.048,278 | 3 | 581.719,519 389.144,116 | 362.695 |
| 3 | 581.719,519 389.144,116 | 4 | 581.717,786 389.150,788 | 6.893 |
| 4 | 581.717,786 389.150,788 | 1 | 581.367,983 389.054,951 | 362.694 |

**** Lungimile segmentelor sunt determinate în planul de proiecție Stereo 70 și sunt rotunjite la 1 milimetru.**

***** Distanța dintre puncte este formată din segmente cumulate ce sunt mai mici decât valoarea 1 milimetru.**

**DATE DESPRE IMOBILUL NR. 11128**

Oficiul de Cadastru și Publicitate Imobiliară PRAHOVA
Biroul de Cadastru și Publicitate Imobiliară Ploiești

A. Partea I. Descrierea imobilului

TEREN Extravilan

Adresa: Jud. Prahova

| Nr. Crt | Nr cadastral Nr. topografic | Suprafața* (mp) | Observații / Referințe |
|---------|-----------------------------|-----------------|---|
| A1 | | 2.500 | Sector cadastral:56 Teren neimprejmuit; |

B. Partea II. Proprietari și acte

| Inscrieri privitoare la dreptul de proprietate și alte drepturi reale | Referințe |
|---|-----------|
| / | |
| Act Administrativ nr. 42037, din 30/06/1995 emis de CJSDPAT PRAHOVA (TITLU DE PROPRIETATE;); | |
| B1 | A1 |
| Intabulare, drept de PROPRIETATE, dobandit prin Reconstituire, cota actuala 1/1, cota initiala 1/1 1) DRĂGUȘ FILOFTEIA | |

C. Partea III. SARCINI .

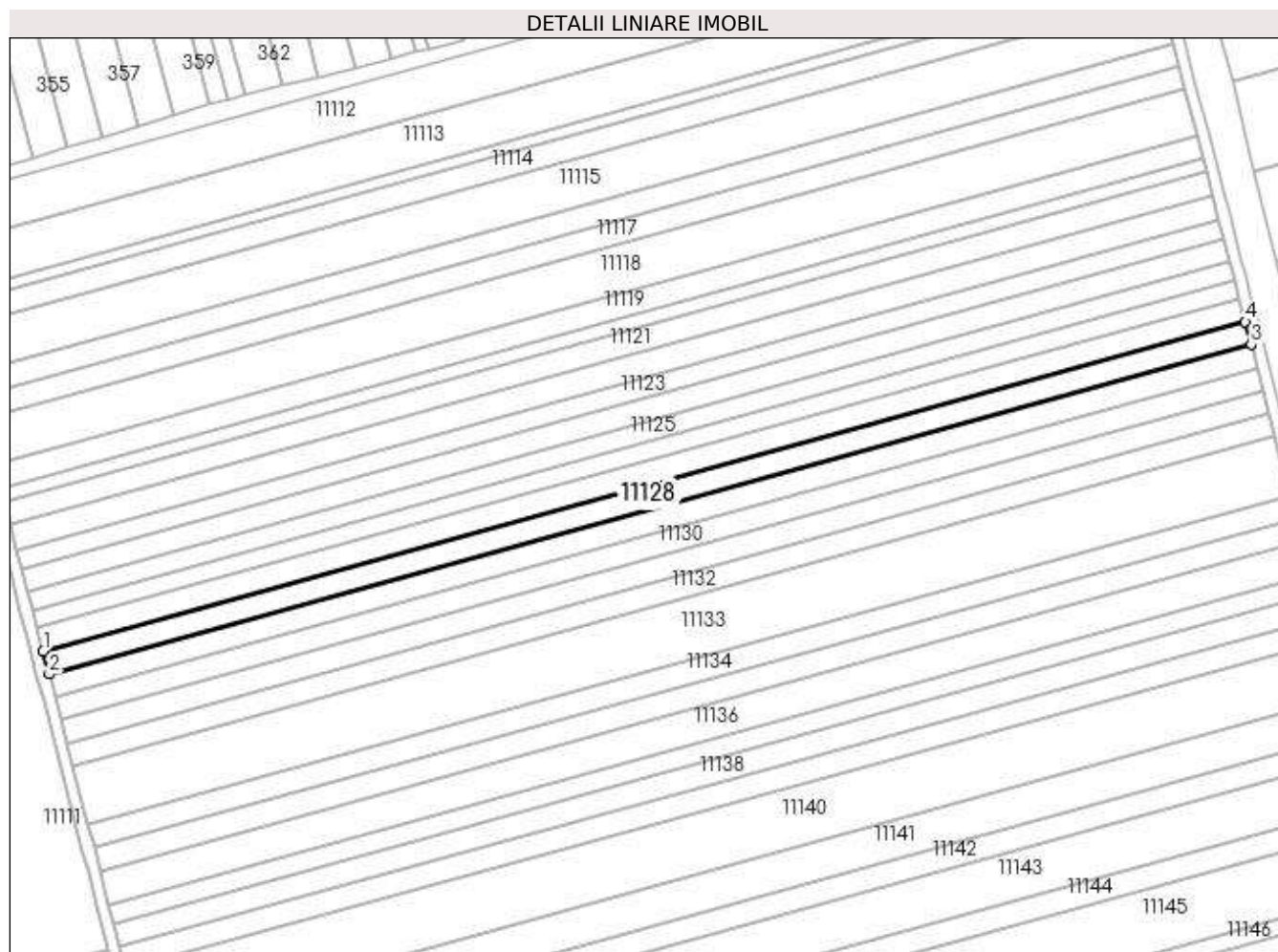
| Inscrieri privind dezmembramintele dreptului de proprietate, drepturi reale de garanție și sarcini | Referințe |
|--|-----------|
| NU SUNT | |

Anexa Nr. 1 La Partea I

Teren

| Nr cadastral | Suprafața (mp)* | Observații / Referințe |
|--------------|-----------------|------------------------|
| | 2.500 | |

* Suprafața este determinată în planul de proiecție Stereo 70.



Date referitoare la teren

| Crt | Categorie folosință | Intra vilan | Suprafața (mp) | Tarla | Parcelă | Nr. topo | Observații / Referințe |
|-----|---------------------|-------------|----------------|-------|---------|----------|------------------------|
| 1 | arabil | NU | 2.500 | 43 | 1785/17 | - | |

Lungime Segmente

1) Valorile lungimilor segmentelor sunt obținute din proiecție în plan.

| Punct început | X / Y | Punct sfârșit | X / Y | Lungime segment (** (m) |
|---------------|----------------------------|---------------|----------------------------|-------------------------|
| 1 | 581.369,715 389.048,278 | 2 | 581.371,447 389.041,606 | 6.893 |
| 2 | 581.371,447 389.041,606 | 3 | 581.721,251 389.137,444 | 362.695 |
| 3 | 581.721,251 389.137,444 | 4 | 581.719,519 389.144,116 | 6.893 |
| 4 | 581.719,519 389.144,116 | 1 | 581.369,715 389.048,278 | 362.695 |

**** Lungimile segmentelor sunt determinate în planul de proiecție Stereo 70 și sunt rotunjite la 1 milimetru.**

***** Distanța dintre puncte este formată din segmente cumulate ce sunt mai mici decât valoarea 1 milimetru.**

**DATE DESPRE IMOBILUL NR. 11129**

Oficiul de Cadastru și Publicitate Imobiliară PRAHOVA
Biroul de Cadastru și Publicitate Imobiliară Ploiești

A. Partea I. Descrierea imobilului

TEREN Extravilan

Adresa: Jud. Prahova

| Nr. Crt | Nr cadastral Nr. topografic | Suprafața* (mp) | Observații / Referințe |
|---------|-----------------------------|-----------------|---|
| A1 | | 2.500 | Sector cadastral:56 Teren neimprejmuit; |

B. Partea II. Proprietari și acte

| Inscrieri privitoare la dreptul de proprietate și alte drepturi reale | Referințe |
|--|-----------|
| / | |
| Act Administrativ nr. 25174, din 03/04/1995 emis de CJSDPAT PRAHOVA (TITLU DE PROPRIETATE;); | |
| B1 | A1 |
| Intabulare, drept de PROPRIETATE, dobandit prin Reconstituire, cota actuala 1/1, cota initiala 1/1 1) TUDORACHE ANICA | |

C. Partea III. SARCINI .

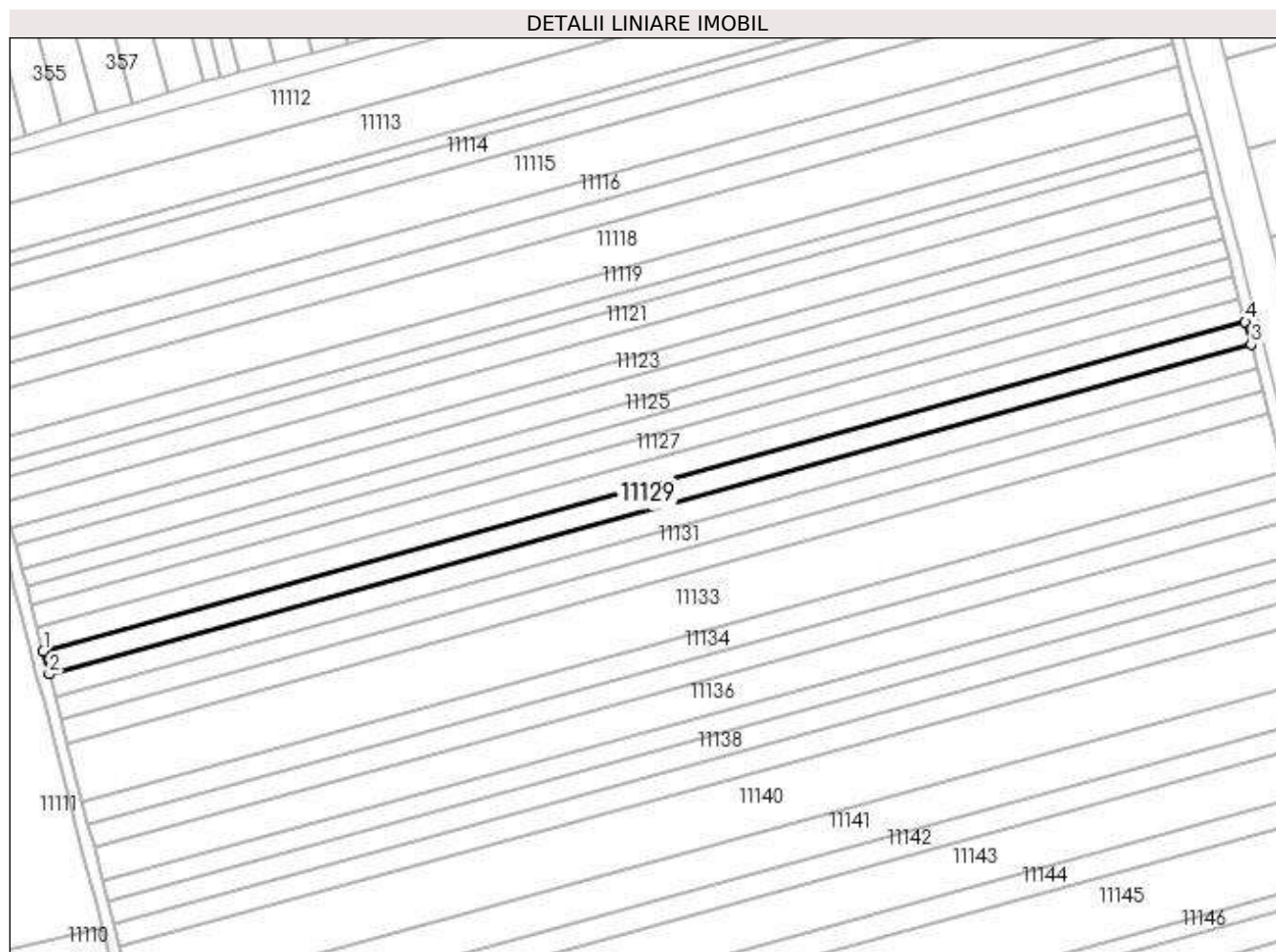
| Inscrieri privind dezmembramintele dreptului de proprietate, drepturi reale de garanție și sarcini | Referințe |
|--|-----------|
| NU SUNT | |

Anexa Nr. 1 La Partea I

Teren

| Nr cadastral | Suprafața (mp)* | Observații / Referințe |
|--------------|-----------------|------------------------|
| | 2.500 | |

* Suprafața este determinată în planul de proiecție Stereo 70.



Date referitoare la teren

| Crt | Categorie folosință | Intravilan | Suprafața (mp) | Tarla | Parcelă | Nr. topo | Observații / Referințe |
|-----|---------------------|------------|----------------|-------|---------|----------|------------------------|
| 1 | arabil | NU | 2.500 | 43 | 1785/18 | - | |

Lungime Segmente

1) Valorile lungimilor segmentelor sunt obținute din proiecție în plan.

| Punct început | X / Y | Punct sfârșit | X / Y | Lungime segment (** (m) |
|---------------|----------------------------|---------------|----------------------------|-------------------------|
| 1 | 581.371,447 389.041,606 | 2 | 581.373,18 389.034,934 | 6.893 |
| 2 | 581.373,18 389.034,934 | 3 | 581.722,984 389.130,772 | 362.695 |
| 3 | 581.722,984 389.130,772 | 4 | 581.721,251 389.137,444 | 6.893 |
| 4 | 581.721,251 389.137,444 | 1 | 581.371,447 389.041,606 | 362.695 |

**** Lungimile segmentelor sunt determinate în planul de proiecție Stereo 70 și sunt rotunjite la 1 milimetru.**

***** Distanța dintre puncte este formată din segmente cumulate ce sunt mai mici decât valoarea 1 milimetru.**

**DATE DESPRE IMOBILUL NR. 11130**

Oficiul de Cadastru și Publicitate Imobiliară PRAHOVA
Biroul de Cadastru și Publicitate Imobiliară Ploiești

A. Partea I. Descrierea imobilului

TEREN Extravilan

Adresa: Jud. Prahova

| Nr. Crt | Nr cadastral Nr. topografic | Suprafața* (mp) | Observații / Referințe |
|---------|-----------------------------|-----------------|---|
| A1 | | 2.500 | Sector cadastral:56 Teren neimprejmuit; |

B. Partea II. Proprietari și acte

| Inscrieri privitoare la dreptul de proprietate și alte drepturi reale | Referințe |
|--|-----------|
| / | |
| Act Administrativ nr. 28677, din 21/03/1995 emis de CJSDPAT PRAHOVA (TITLU DE PROPRIETATE;); | |
| B1 | A1 |
| Intabulare, drept de PROPRIETATE, dobandit prin Reconstituire, cota actuala 1/1, cota initiala 1/1 | |
| 1) DAN GHEORGHE | |
| 2) DAN MARIN | |
| 3) DAN CONSTANTIN | |
| 4) TUDORACHE ELENA | |
| 5) DAN ION | |

C. Partea III. SARCINI .


| Inscrieri privind dezmembramintele dreptului de proprietate, drepturi reale de garanție și sarcini | Referințe |
|--|-----------|
| NU SUNT | |

Anexa Nr. 1 La Partea I

Teren

| Nr cadastral | Suprafața (mp)* | Observații / Referințe |
|--------------|-----------------|------------------------|
| | 2.500 | |

* Suprafața este determinată în planul de proiecție Stereo 70.



Date referitoare la teren

| Crt | Categorie folosință | Intra vilan | Suprafața (mp) | Tarla | Parcelă | Nr. topo | Observații / Referințe |
|-----|---------------------|-------------|----------------|-------|---------|----------|------------------------|
| 1 | arabil | NU | 2.500 | 43 | 1785/19 | - | |

Lungime Segmente

1) Valorile lungimilor segmentelor sunt obținute din proiecție în plan.

| Punct început | X / Y | Punct sfârșit | X / Y | Lungime segment (** (m) |
|---------------|----------------------------|---------------|----------------------------|-------------------------|
| 1 | 581.722,984 389.130,772 | 2 | 581.373,18 389.034,934 | 362.695 |
| 2 | 581.373,18 389.034,934 | 3 | 581.374,912 389.028,262 | 6.893 |
| 3 | 581.374,912 389.028,262 | 4 | 581.724,717 389.124,1 | 362.696 |
| 4 | 581.724,717 389.124,1 | 1 | 581.722,984 389.130,772 | 6.893 |

**** Lungimile segmentelor sunt determinate în planul de proiecție Stereo 70 și sunt rotunjite la 1 milimetru.**

***** Distanța dintre puncte este formată din segmente cumulate ce sunt mai mici decât valoarea 1 milimetru.**

**DATE DESPRE IMOBILUL NR. 11131**

Oficiul de Cadastru și Publicitate Imobiliară PRAHOVA
Biroul de Cadastru și Publicitate Imobiliară Ploiești

A. Partea I. Descrierea imobilului

TEREN Extravilan

Adresa: Jud. Prahova

| Nr. Crt | Nr cadastral Nr. topografic | Suprafața* (mp) | Observații / Referințe |
|---------|-----------------------------|-----------------|---|
| A1 | | 2.500 | Sector cadastral:56 Teren neimprejmuit; |

B. Partea II. Proprietari și acte

| Inscrieri privitoare la dreptul de proprietate și alte drepturi reale | | Referințe |
|--|---|-----------|
| / | | |
| Act Notarial nr. 93, din 11/04/2016 emis de NP POPESCU VIORICA (CERTIFICAT DE MOSTENITOR;); | | |
| B1 | Intabulare, drept de PROPRIETATE, dobandit prin Succesiune, cota actuala 1/2, cota initiala 1/2 1) RADU NICULINA | A1 |
| B2 | Intabulare, drept de PROPRIETATE, dobandit prin Succesiune, cota actuala 1/2, cota initiala 1/2 1) STANESCU VASILICA | A1 |

C. Partea III. SARCINI .

| Inscrieri privind dezmembramintele dreptului de proprietate, drepturi reale de garanție și sarcini | Referințe |
|--|-----------|
| NU SUNT | |

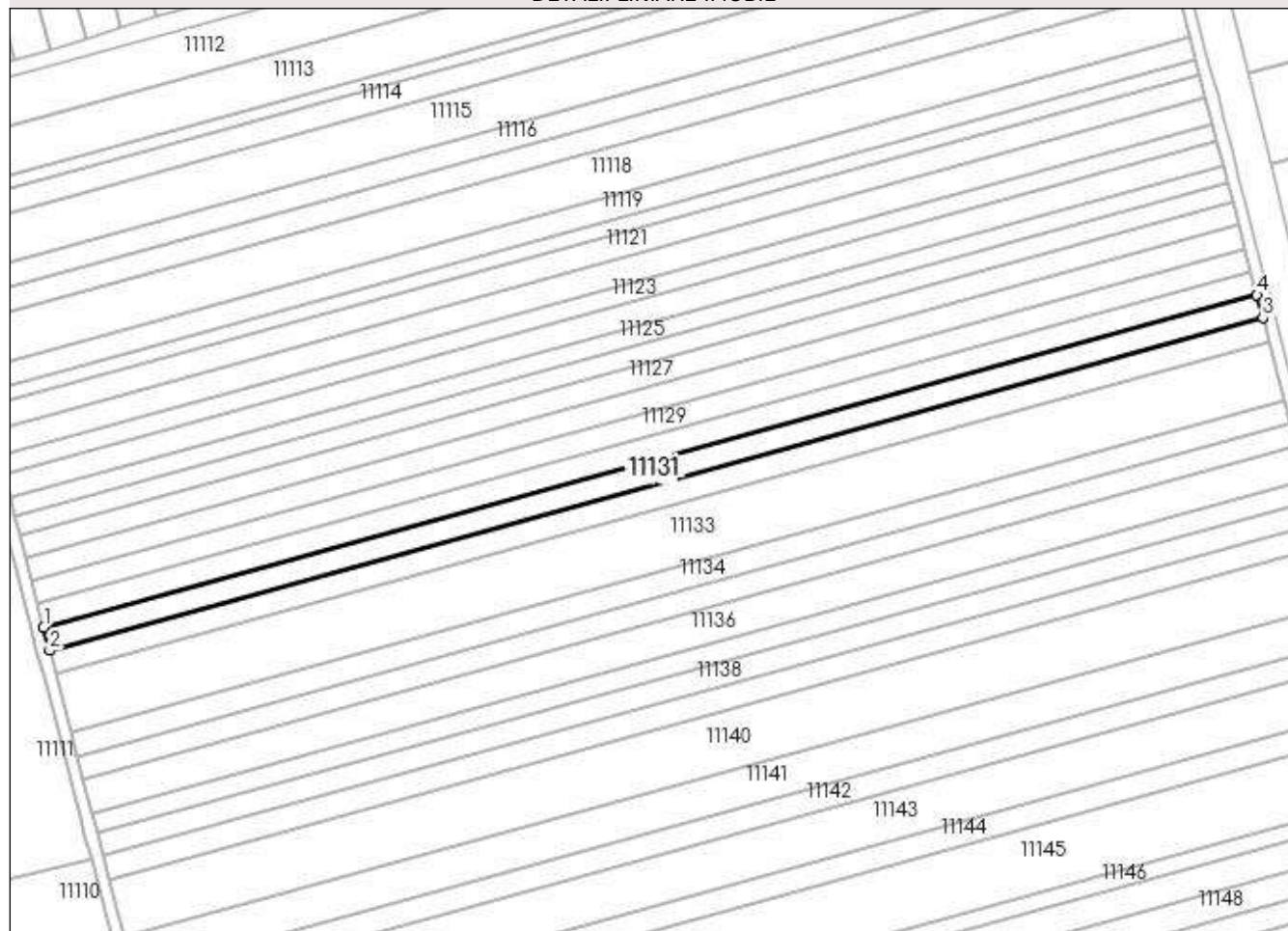
Anexa Nr. 1 La Partea I

Teren

| Nr cadastral | Suprafața (mp)* | Observații / Referințe |
|--------------|-----------------|------------------------|
| | 2.500 | |

* Suprafața este determinată în planul de proiecție Stereo 70.

DETALII LINIARE IMOBIL



Date referitoare la teren

| Crt | Categorie folosință | Intravilan | Suprafața (mp) | Tarla | Parcelă | Nr. topo | Observații / Referințe |
|-----|---------------------|------------|----------------|-------|---------|----------|------------------------|
| 1 | arabil | NU | 2.500 | 43 | 1785/20 | - | |

Lungime Segmente

1) Valorile lungimilor segmentelor sunt obținute din proiecție în plan.

| Punct început | X / Y | Punct sfârșit | X / Y | Lungime segment (** (m) |
|---------------|----------------------------|---------------|----------------------------|-------------------------|
| 1 | 581.374,912 389.028,262 | 2 | 581.376,645 389.021,589 | 6.894 |
| 2 | 581.376,645 389.021,589 | 3 | 581.726,45 389.117,428 | 362.696 |
| 3 | 581.726,45 389.117,428 | 4 | 581.724,717 389.124,1 | 6.893 |
| 4 | 581.724,717 389.124,1 | 1 | 581.374,912 389.028,262 | 362.696 |

**** Lungimile segmentelor sunt determinate în planul de proiecție Stereo 70 și sunt rotunjite la 1 milimetru.**

***** Distanța dintre puncte este formată din segmente cumulate ce sunt mai mici decât valoarea 1 milimetru.**

**DATE DESPRE IMOBILUL NR. 11132**

Oficiul de Cadastru și Publicitate Imobiliară PRAHOVA
Biroul de Cadastru și Publicitate Imobiliară Ploiești

A. Partea I. Descrierea imobilului

TEREN Extravilan

Adresa: Jud. Prahova

| Nr. Crt | Nr cadastral Nr. topografic | Suprafața* (mp) | Observații / Referințe |
|---------|-----------------------------|-----------------|---|
| A1 | | 2.500 | Sector cadastral:56 Teren neimprejmuit; |

B. Partea II. Proprietari și acte

| Inscrieri privitoare la dreptul de proprietate și alte drepturi reale | Referințe |
|--|-----------|
| / | |
| Act Notarial nr. 472, din 03/12/2002 emis de NP POPESCU VIORICA (CERTIFICAT DE MOSTENITOR;); | |
| B1 | A1 |
| Intabulare, drept de PROPRIETATE, dobandit prin Succesiune, cota actuala 1/1, cota initiala 1/1 1) RENȚEA ANA | |

C. Partea III. SARCINI .


| Inscrieri privind dezmembramintele dreptului de proprietate, drepturi reale de garanție și sarcini | Referințe |
|--|-----------|
| NU SUNT | |

Anexa Nr. 1 La Partea I

Teren

| Nr cadastral | Suprafața (mp)* | Observații / Referințe |
|--------------|-----------------|------------------------|
| | 2.500 | |

* Suprafața este determinată în planul de proiecție Stereo 70.



Date referitoare la teren

| Crt | Categorie folosință | Intra vilan | Suprafața (mp) | Tarla | Parcelă | Nr. topo | Observații / Referințe |
|-----|---------------------|-------------|----------------|-------|---------|----------|------------------------|
| 1 | arabil | NU | 2.500 | 43 | 1785/21 | - | |

Lungime Segmente

1) Valorile lungimilor segmentelor sunt obținute din proiecție în plan.

| Punct început | X / Y | Punct sfârșit | X / Y | Lungime segment (** (m) |
|---------------|----------------------------|---------------|----------------------------|-------------------------|
| 1 | 581.726,45 389.117,428 | 2 | 581.376,645 389.021,589 | 362.696 |
| 2 | 581.376,645 389.021,589 | 3 | 581.378,377 389.014,917 | 6.893 |
| 3 | 581.378,377 389.014,917 | 4 | 581.728,182 389.110,756 | 362.696 |
| 4 | 581.728,182 389.110,756 | 1 | 581.726,45 389.117,428 | 6.893 |

**** Lungimile segmentelor sunt determinate în planul de proiecție Stereo 70 și sunt rotunjite la 1 milimetru.**

***** Distanța dintre puncte este formată din segmente cumulate ce sunt mai mici decât valoarea 1 milimetru.**

**DATE DESPRE IMOBILUL NR. 11133**

Oficiul de Cadastru și Publicitate Imobiliară PRAHOVA
Biroul de Cadastru și Publicitate Imobiliară Ploiești

A. Partea I. Descrierea imobilului

TEREN Extravilan

Adresa: Jud. Prahova

| Nr. Crt | Nr cadastral Nr. topografic | Suprafața* (mp) | Observații / Referințe |
|---------|-----------------------------|-----------------|---|
| A1 | | 6.400 | Sector cadastral:56 Teren neimprejmuit; |

B. Partea II. Proprietari și acte

| Inscrieri privitoare la dreptul de proprietate și alte drepturi reale | Referințe |
|---|-----------|
| / | |
| Act Notarial nr. 87, din 16/06/2021 emis de NP MOANTA GEORGETA (CERTIFICAT DE MOSTENITOR;); | |
| B1 | A1 |
| Intabulare, drept de PROPRIETATE, dobandit prin Succesiune, cota actuala 1/1, cota initiala 1/1 1) APOSTOL ELENA | |

C. Partea III. SARCINI .

| Inscrieri privind dezmembramintele dreptului de proprietate, drepturi reale de garanție și sarcini | Referințe |
|--|-----------|
| NU SUNT | |

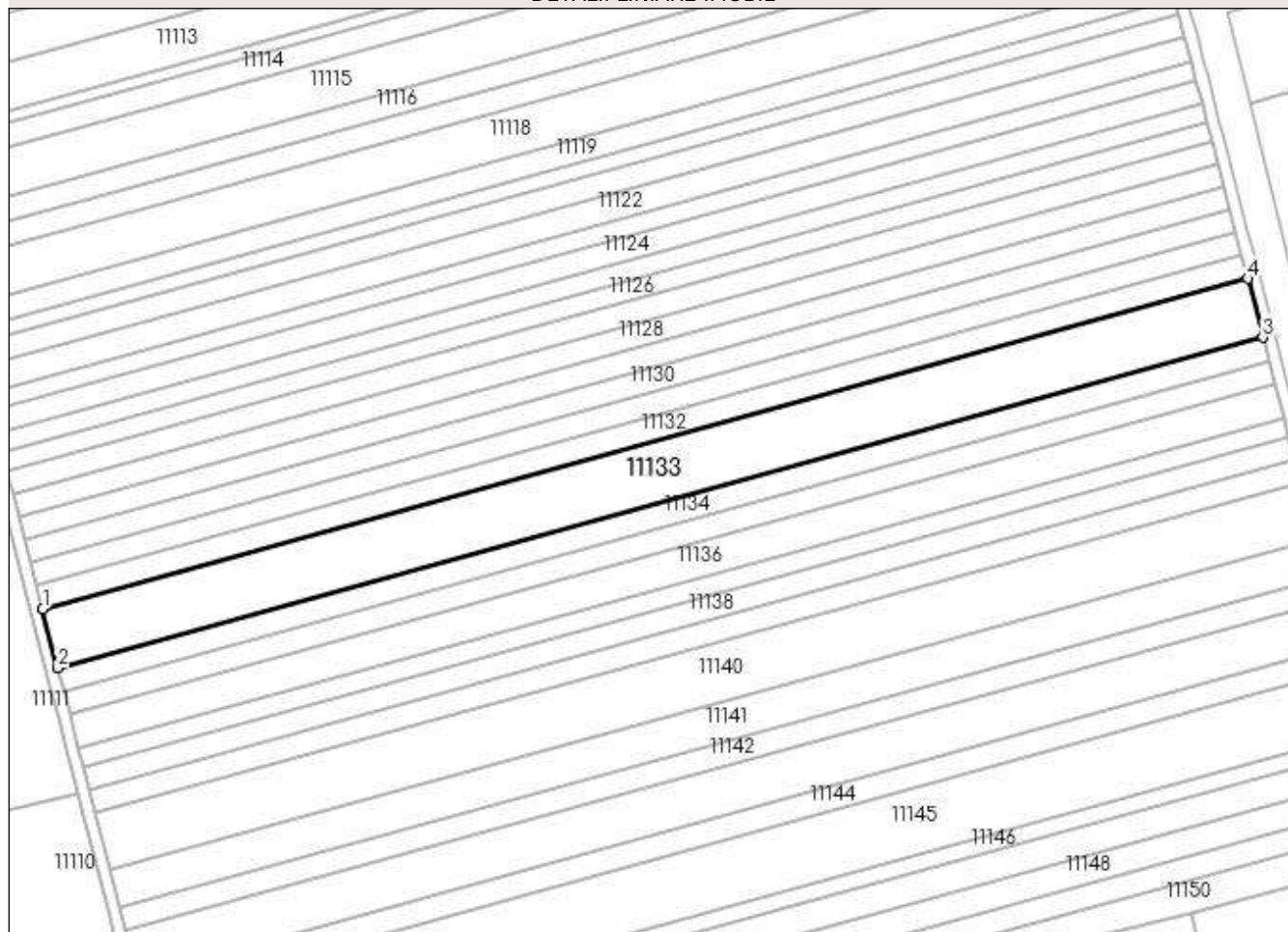
Anexa Nr. 1 La Partea I

Teren

| Nr cadastral | Suprafața (mp)* | Observații / Referințe |
|--------------|-----------------|------------------------|
| | 6.400 | |

* Suprafața este determinată în planul de proiecție Stereo 70.

DETALII LINIARE IMOBIL



Date referitoare la teren

| Crt | Categorie folosință | Intravilan | Suprafața (mp) | Tarla | Parcelă | Nr. topo | Observații / Referințe |
|-----|---------------------|------------|----------------|-------|---------|----------|------------------------|
| 1 | arabil | NU | 6.400 | 43 | 1785/22 | - | |

Lungime Segmente

1) Valorile lungimilor segmentelor sunt obținute din proiecție în plan.

| Punct început | X / Y | Punct sfârșit | X / Y | Lungime segment (** (m) |
|---------------|----------------------------|---------------|----------------------------|-------------------------|
| 1 | 581.378,377 389.014,917 | 2 | 581.382,812 388.997,836 | 17.647 |
| 2 | 581.382,812 388.997,836 | 3 | 581.732,618 389.093,675 | 362.697 |
| 3 | 581.732,618 389.093,675 | 4 | 581.728,182 389.110,756 | 17.648 |
| 4 | 581.728,182 389.110,756 | 1 | 581.378,377 389.014,917 | 362.696 |

**** Lungimile segmentelor sunt determinate în planul de proiecție Stereo 70 și sunt rotunjite la 1 milimetru.**

***** Distanța dintre puncte este formată din segmente cumulate ce sunt mai mici decât valoarea 1 milimetru.**

**DATE DESPRE IMOBILUL NR. 11134**

Oficiul de Cadastru și Publicitate Imobiliară PRAHOVA
Biroul de Cadastru și Publicitate Imobiliară Ploiești

A. Partea I. Descrierea imobilului

TEREN Extravilan

Adresa: Jud. Prahova

| Nr. Crt | Nr cadastral Nr. topografic | Suprafața* (mp) | Observații / Referințe |
|---------|-----------------------------|-----------------|---|
| A1 | | 2.500 | Sector cadastral:56 Teren neimprejmuit; |

B. Partea II. Proprietari și acte

| Inscrieri privitoare la dreptul de proprietate și alte drepturi reale | Referințe |
|--|-----------|
| / | |
| Act Administrativ nr. 51748, din 06/12/1995 emis de CJSDPAT PRAHOVA (TITLU DE PROPRIETATE;); | |
| B1 | A1 |
| Intabulare, drept de PROPRIETATE, dobandit prin Reconstituire, cota actuala 1/1, cota initiala 1/1 | |
| 1) ONEA MARIA DEFUNCT:Da | |
| 2) JIANU GHEORGHE | |

C. Partea III. SARCINI .

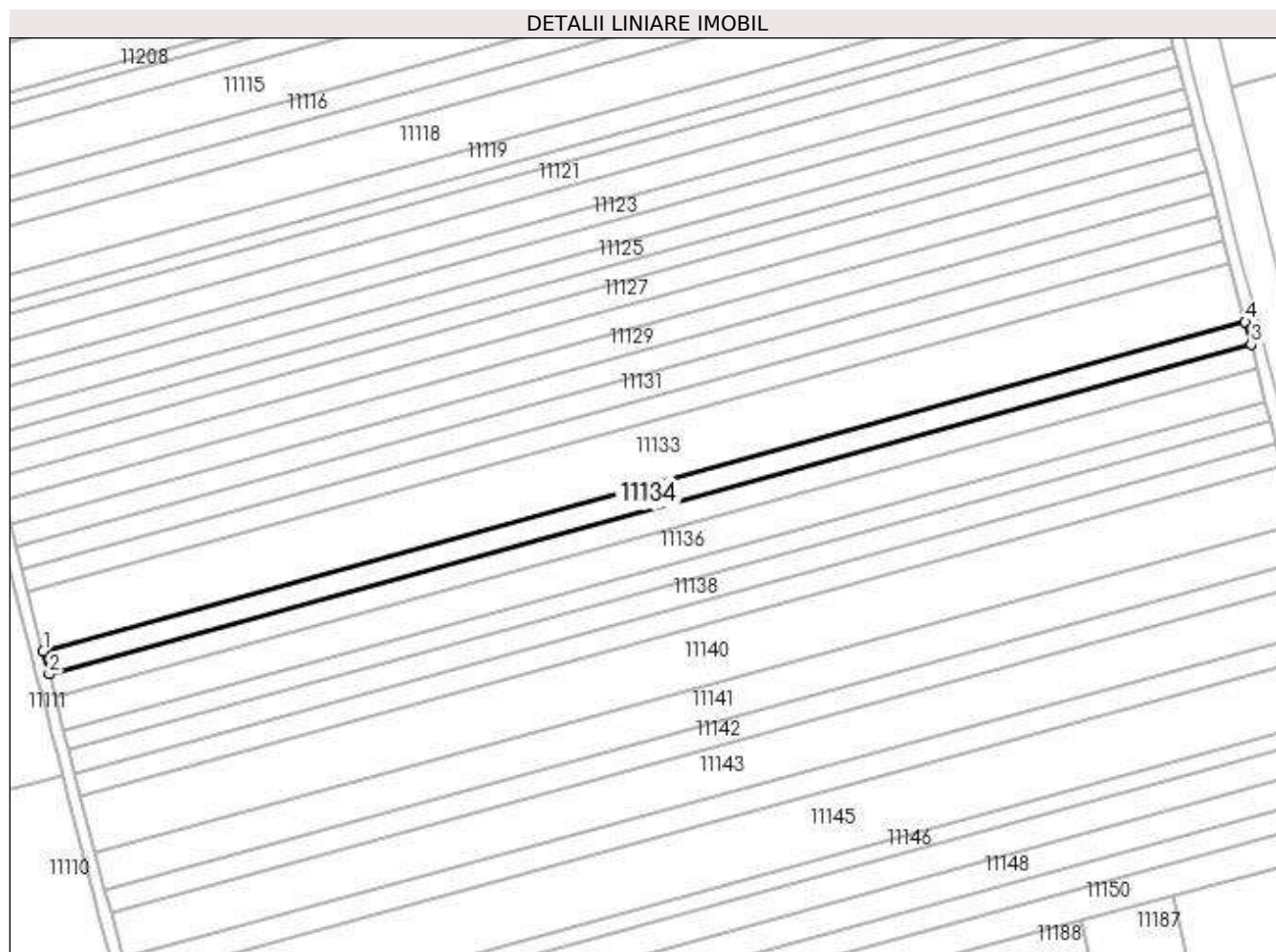
| Inscrieri privind dezmembramintele dreptului de proprietate, drepturi reale de garanție și sarcini | Referințe |
|--|-----------|
| NU SUNT | |

Anexa Nr. 1 La Partea I

Teren

| Nr cadastral | Suprafața (mp)* | Observații / Referințe |
|--------------|-----------------|------------------------|
| | 2.500 | |

* Suprafața este determinată în planul de proiecție Stereo 70.



Date referitoare la teren

| Crt | Categorie folosință | Intra vilan | Suprafața (mp) | Tarla | Parcelă | Nr. topo | Observații / Referințe |
|-----|---------------------|-------------|----------------|-------|---------|----------|------------------------|
| 1 | arabil | NU | 2.500 | 43 | 1785/23 | - | |

Lungime Segmente

1) Valorile lungimilor segmentelor sunt obținute din proiecție în plan.

| Punct început | X / Y | Punct sfârșit | X / Y | Lungime segment (** (m) |
|---------------|----------------------------|---------------|----------------------------|-------------------------|
| 1 | 581.382,812 388.997,836 | 2 | 581.384,544 388.991,164 | 6.893 |
| 2 | 581.384,544 388.991,164 | 3 | 581.734,351 389.087,003 | 362.698 |
| 3 | 581.734,351 389.087,003 | 4 | 581.732,618 389.093,675 | 6.893 |
| 4 | 581.732,618 389.093,675 | 1 | 581.382,812 388.997,836 | 362.697 |

**** Lungimile segmentelor sunt determinate în planul de proiecție Stereo 70 și sunt rotunjite la 1 milimetru.**

***** Distanța dintre puncte este formată din segmente cumulate ce sunt mai mici decât valoarea 1 milimetru.**

**DATE DESPRE IMOBILUL NR. 11135**

Oficiul de Cadastru și Publicitate Imobiliară PRAHOVA
Biroul de Cadastru și Publicitate Imobiliară Ploiești

A. Partea I. Descrierea imobilului

TEREN Extravilan

Adresa: Jud. Prahova

| Nr. Crt | Nr cadastral Nr. topografic | Suprafața* (mp) | Observații / Referințe |
|---------|-----------------------------|-----------------|---|
| A1 | | 2.500 | Sector cadastral:56 Teren neimprejmuit; |

B. Partea II. Proprietari și acte

| Inscrieri privitoare la dreptul de proprietate și alte drepturi reale | Referințe |
|---|-----------|
| / | |
| Act Administrativ nr. 73416, din 14/05/1998 emis de CJSDPAT PRAHOVA (TITLU DE PROPRIETATE;); | |
| B1 | A1 |
| Intabulare, drept de PROPRIETATE, dobândit prin Reconstituire, cota actuala 1/1, cota initiala 1/1 1) DRAGOMIR FLOAREA | |

C. Partea III. SARCINI .

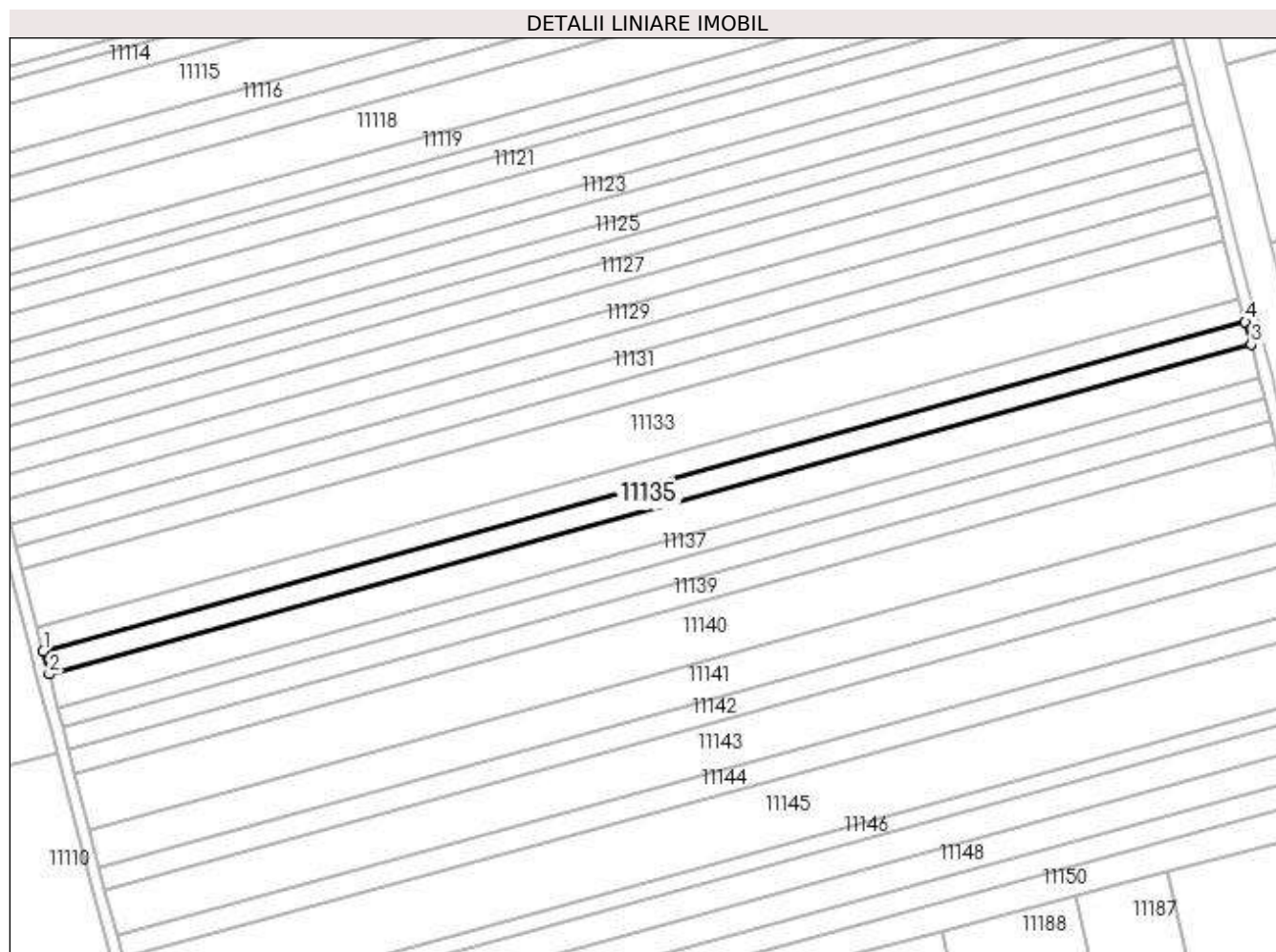
| Inscrieri privind dezmembramintele dreptului de proprietate, drepturi reale de garanție și sarcini | Referințe |
|--|-----------|
| NU SUNT | |

Anexa Nr. 1 La Partea I

Teren

| Nr cadastral | Suprafața (mp)* | Observații / Referințe |
|--------------|-----------------|------------------------|
| | 2.500 | |

* Suprafața este determinată în planul de proiecție Stereo 70.



Date referitoare la teren

| Crt | Categorie folosință | Intravilan | Suprafața (mp) | Tarla | Parcelă | Nr. topo | Observații / Referințe |
|-----|---------------------|------------|----------------|-------|---------|----------|------------------------|
| 1 | arabil | NU | 2.500 | 43 | 1785/24 | - | |

Lungime Segmente

1) Valorile lungimilor segmentelor sunt obținute din proiecție în plan.

| Punct început | X / Y | Punct sfârșit | X / Y | Lungime segment (** (m) |
|---------------|----------------------------|---------------|----------------------------|-------------------------|
| 1 | 581.384,544 388.991,164 | 2 | 581.386,276 388.984,492 | 6.893 |
| 2 | 581.386,276 388.984,492 | 3 | 581.736,084 389.080,331 | 362.699 |
| 3 | 581.736,084 389.080,331 | 4 | 581.734,351 389.087,003 | 6.893 |
| 4 | 581.734,351 389.087,003 | 1 | 581.384,544 388.991,164 | 362.698 |

**** Lungimile segmentelor sunt determinate în planul de proiecție Stereo 70 și sunt rotunjite la 1 milimetru.**

***** Distanța dintre puncte este formată din segmente cumulate ce sunt mai mici decât valoarea 1 milimetru.**

**DATE DESPRE IMOBILUL NR. 11136**

Oficiul de Cadastru și Publicitate Imobiliară PRAHOVA
Biroul de Cadastru și Publicitate Imobiliară Ploiești

A. Partea I. Descrierea imobilului

TEREN Extravilan

Adresa: Jud. Prahova

| Nr. Crt | Nr cadastral Nr. topografic | Suprafața* (mp) | Observații / Referințe |
|---------|--------------------------------|-----------------|---|
| A1 | | 3.700 | Sector cadastral:56 Teren neimprejmuit; |

B. Partea II. Proprietari și acte

| Inscrieri privitoare la dreptul de proprietate și alte drepturi reale | Referințe |
|--|-----------|
| / | |
| Act Administrativ nr. 42034, din 30/06/1995 emis de CJSDPAT PRAHOVA (TITLU DE PROPRIETATE;); | |
| B1 | A1 |
| Intabulare, drept de PROPRIETATE, dobândit prin Reconstituire, cota actuala 1/1, cota initiala 1/1 | |
| 1) PAVEL STELIANA | |
| 2) BADEA IOANA | |
| 3) ALEXANDRU NICOLAE | |
| 4) JALBĂ ELENA | |

C. Partea III. SARCINI .

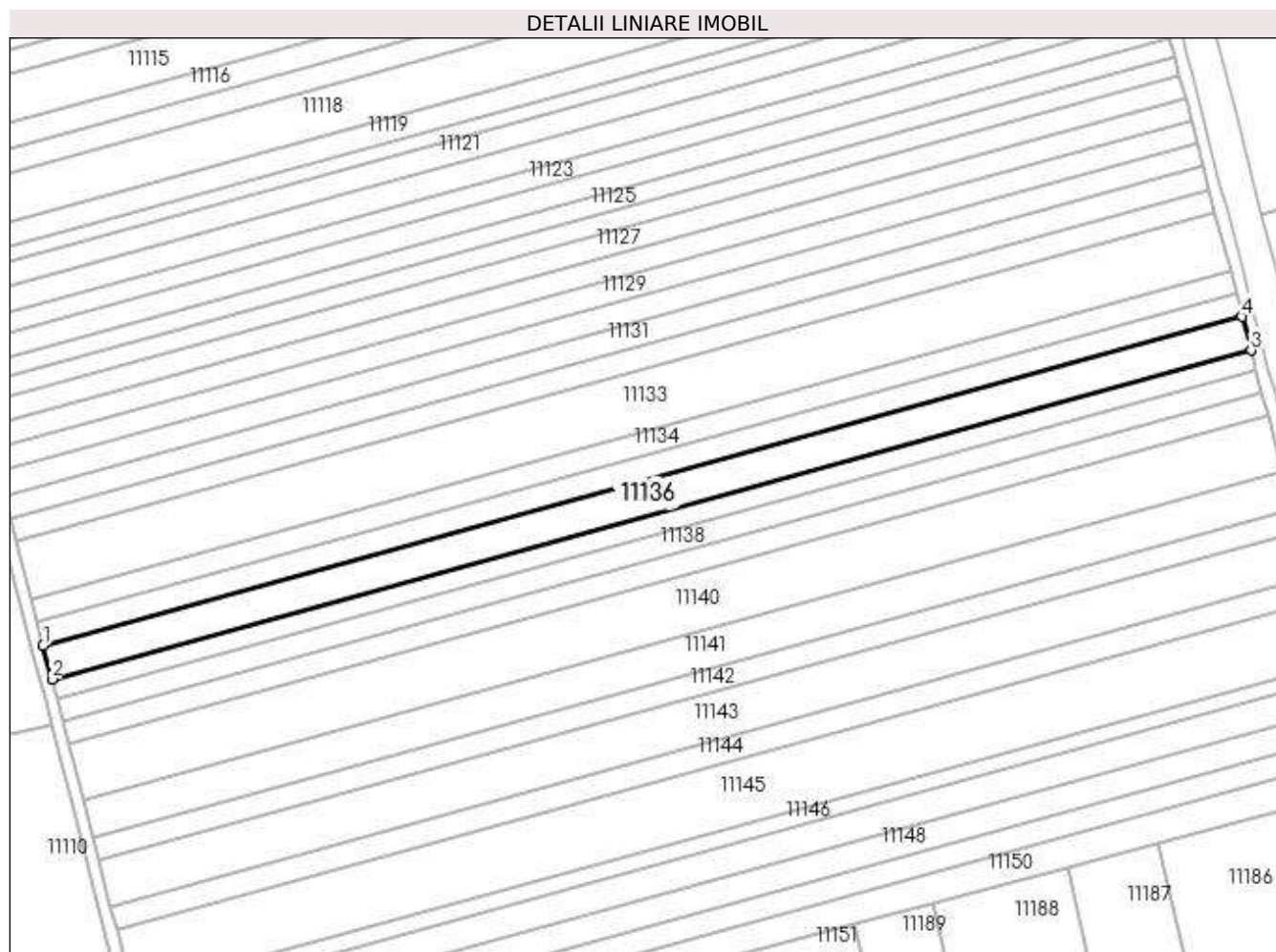
| Inscrieri privind dezmembramintele dreptului de proprietate, drepturi reale de garanție și sarcini | Referințe |
|--|-----------|
| NU SUNT | |

Anexa Nr. 1 La Partea I

Teren

| Nr cadastral | Suprafața (mp)* | Observații / Referințe |
|--------------|-----------------|------------------------|
| | 3.700 | |

* Suprafața este determinată în planul de proiecție Stereo 70.



Date referitoare la teren

| Crt | Categorie folosință | Intra vilan | Suprafața (mp) | Tarla | Parcelă | Nr. topo | Observații / Referințe |
|-----|---------------------|-------------|----------------|-------|---------|----------|------------------------|
| 1 | arabil | NU | 3.700 | 43 | 1785/25 | - | |

Lungime Segmente

1) Valorile lungimilor segmentelor sunt obținute din proiecție în plan.

| Punct început | X / Y | Punct sfârșit | X / Y | Lungime segment (** (m) |
|---------------|----------------------------|---------------|----------------------------|-------------------------|
| 1 | 581.386,276 388.984,492 | 2 | 581.388,84 388.974,617 | 10.202 |
| 2 | 581.388,84 388.974,617 | 3 | 581.738,648 389.070,456 | 362.699 |
| 3 | 581.738,648 389.070,456 | 4 | 581.736,084 389.080,331 | 10.202 |
| 4 | 581.736,084 389.080,331 | 1 | 581.386,276 388.984,492 | 362.699 |

**** Lungimile segmentelor sunt determinate în planul de proiecție Stereo 70 și sunt rotunjite la 1 milimetru.**

***** Distanța dintre puncte este formată din segmente cumulate ce sunt mai mici decât valoarea 1 milimetru.**

**DATE DESPRE IMOBILUL NR. 11137**

Oficiul de Cadastru și Publicitate Imobiliară PRAHOVA
Biroul de Cadastru și Publicitate Imobiliară Ploiești

A. Partea I. Descrierea imobilului

TEREN Extravilan

Adresa: Jud. Prahova

| Nr. Crt | Nr cadastral Nr. topografic | Suprafața* (mp) | Observații / Referințe |
|---------|-----------------------------|-----------------|---|
| A1 | | 2.100 | Sector cadastral:56 Teren neimprejmuit; |

B. Partea II. Proprietari și acte

| Inscrieri privitoare la dreptul de proprietate și alte drepturi reale | Referințe |
|--|---|
| / | |
| Hotarare Judecatoreasca nr. 12078, din 04/09/2014 emis de JUDECATORIA PLOIESTI, JUDETUL PRAHOVA (SENTINTA CIVILA;); | |
| B1 | Intabulare, drept de PROPRIETATE, dobandit prin Hotarare Judecatoreasca, cota actuala 1/1, cota initiala 1/1 1) OANCEA FLORICA |

C. Partea III. SARCINI .

| Inscrieri privind dezmembramintele dreptului de proprietate, drepturi reale de garanție și sarcini | Referințe |
|--|-----------|
| NU SUNT | |

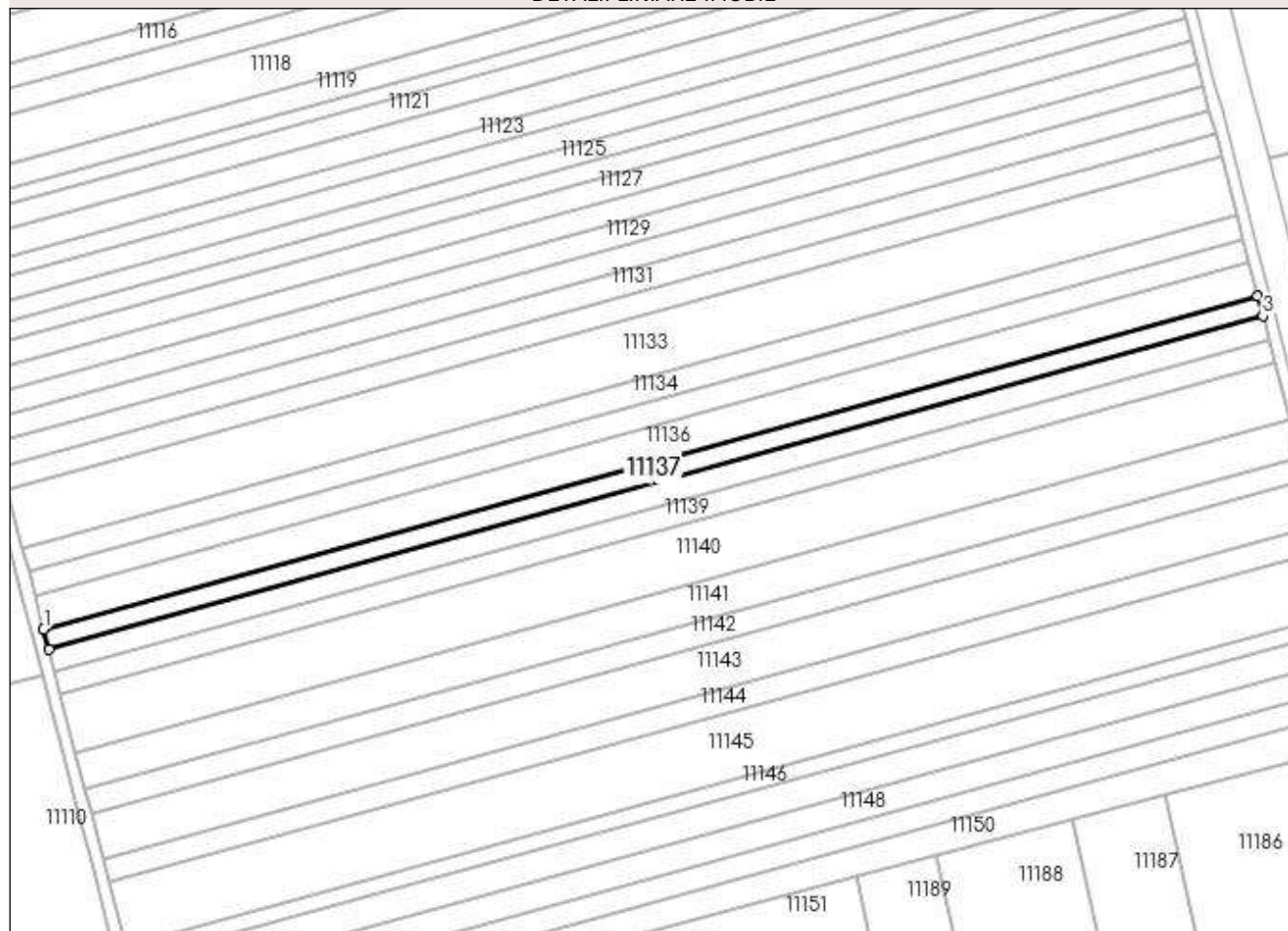
Anexa Nr. 1 La Partea I

Teren

| Nr cadastral | Suprafața (mp)* | Observații / Referințe |
|--------------|-----------------|------------------------|
| | 2.100 | |

* Suprafața este determinată în planul de proiecție Stereo 70.

DETALII LINIARE IMOBIL



Date referitoare la teren

| Crt | Categorie folosință | Intra vilan | Suprafața (mp) | Tarla | Parcelă | Nr. topo | Observații / Referințe |
|-----|---------------------|-------------|----------------|-------|---------|----------|------------------------|
| 1 | arabil | NU | 2.100 | 43 | 1785/26 | - | |

Lungime Segmente

1) Valorile lungimilor segmentelor sunt obținute din proiecție în plan.

| Punct început | X / Y | Punct sfârșit | X / Y | Lungime segment (** (m) |
|---------------|----------------------------|---------------|----------------------------|-------------------------|
| 1 | 581.388,84 388.974,617 | 2 | 581.390,295 388.969,013 | 5.79 |
| 2 | 581.390,295 388.969,013 | 3 | 581.740,104 389.064,852 | 362.7 |
| 3 | 581.740,104 389.064,852 | 4 | 581.738,648 389.070,456 | 5.79 |
| 4 | 581.738,648 389.070,456 | 1 | 581.388,84 388.974,617 | 362.699 |

**** Lungimile segmentelor sunt determinate în planul de proiecție Stereo 70 și sunt rotunjite la 1 milimetru.**

***** Distanța dintre puncte este formată din segmente cumulate ce sunt mai mici decât valoarea 1 milimetru.**

**DATE DESPRE IMOBILUL NR. 11138**

Oficiul de Cadastru și Publicitate Imobiliară PRAHOVA
Biroul de Cadastru și Publicitate Imobiliară Ploiești

A. Partea I. Descrierea imobilului

TEREN Extravilan

Adresa: Jud. Prahova

| Nr. Crt | Nr cadastral Nr. topografic | Suprafața* (mp) | Observații / Referințe |
|---------|-----------------------------|-----------------|--|
| A1 | | 2.500 | Sector cadastral:56 Teren neimprejmuit; Teren la dispozitia comisiei locale de fond funciar conform art. 13, alin. 14 din legea 7/1996. |

B. Partea II. Proprietari și acte

| Inscrieri privitoare la dreptul de proprietate și alte drepturi reale | Referințe |
|---|-----------|
| / | |
| Act Normativ nr. 7, din 13/03/1996 emis de PARLAMENTUL ROMANIEI (LEGE;); | |
| B1 | A1 |
| Intabulare, drept de PROPRIETATE, dobandit prin Lege, cota actuala 1/1, cota initiala 1/1 1) COMUNA BUCOV, CIF:2843531 | |

C. Partea III. SARCINI .

| Inscrieri privind dezmembramintele dreptului de proprietate, drepturi reale de garanție și sarcini | Referințe |
|--|-----------|
| NU SUNT | |

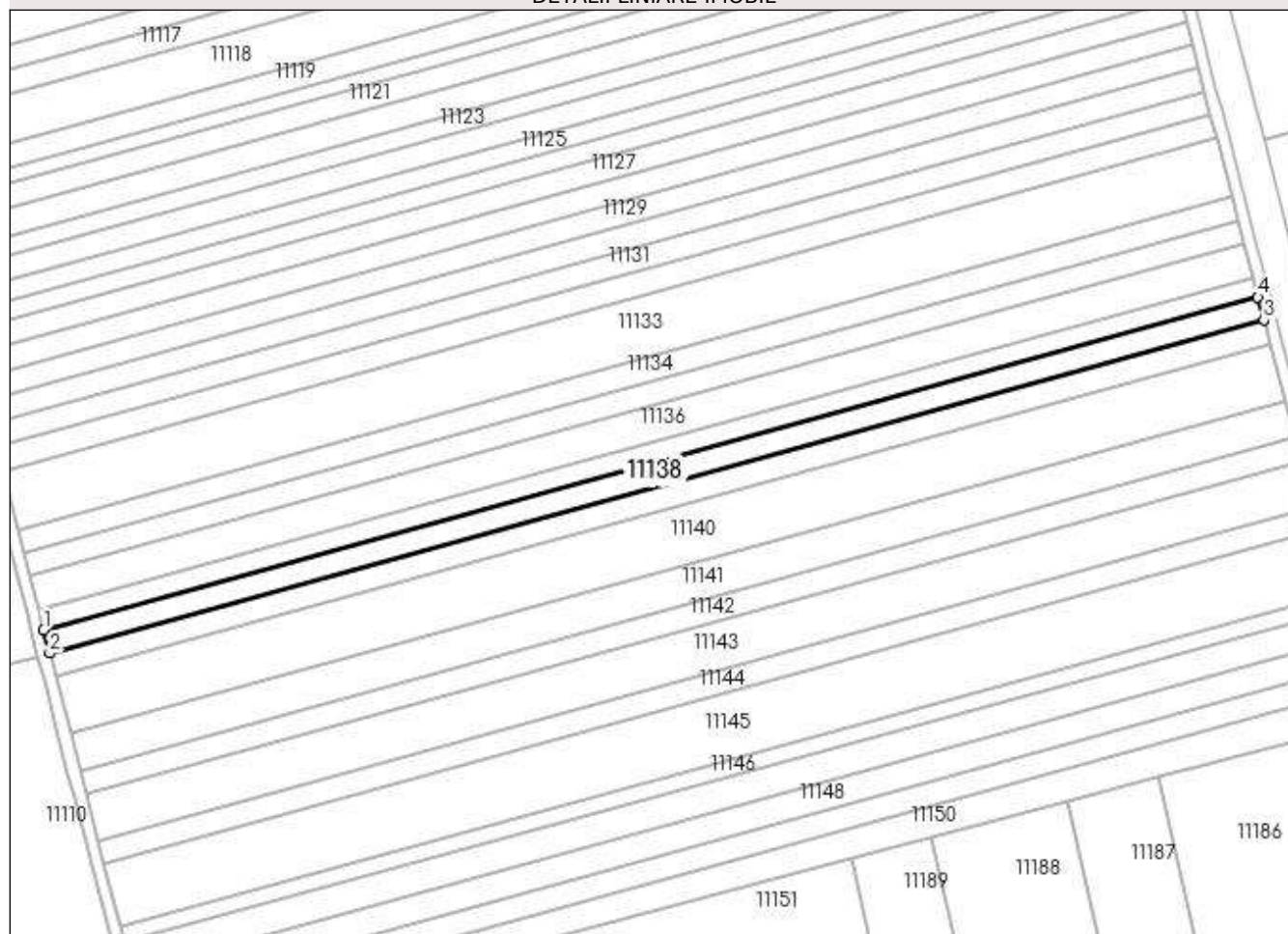
Anexa Nr. 1 La Partea I

Teren

| Nr cadastral | Suprafața (mp)* | Observații / Referințe |
|--------------|-----------------|---|
| | 2.500 | Teren la dispoziția comisiei locale de fond funciar conform art. 13, alin. 14 din legea 7/1996. |

* Suprafața este determinată în planul de proiecție Stereo 70.

DETALII LINIARE IMOBIL



Date referitoare la teren

| Crt | Categorie folosință | Intra vilan | Suprafața (mp) | Tarla | Parcelă | Nr. topo | Observații / Referințe |
|-----|---------------------|-------------|----------------|-------|---------|----------|------------------------|
| 1 | arabil | NU | 2.500 | 43 | 1785/27 | - | |

Lungime Segmente

1) Valorile lungimilor segmentelor sunt obținute din proiecție în plan.

| Punct început | X / Y | Punct sfârșit | X / Y | Lungime segment (** (m) |
|---------------|----------------------------|---------------|----------------------------|-------------------------|
| 1 | 581.390,295 388.969,013 | 2 | 581.392,028 388.962,341 | 6.893 |
| 2 | 581.392,028 388.962,341 | 3 | 581.741,837 389.058,18 | 362.7 |
| 3 | 581.741,837 389.058,18 | 4 | 581.740,104 389.064,852 | 6.893 |
| 4 | 581.740,104 389.064,852 | 1 | 581.390,295 388.969,013 | 362.7 |

**** Lungimile segmentelor sunt determinate în planul de proiecție Stereo 70 și sunt rotunjite la 1 milimetru.**

***** Distanța dintre puncte este formată din segmente cumulate ce sunt mai mici decât valoarea 1 milimetru.**

**DATE DESPRE IMOBILUL NR. 11139**

Oficiul de Cadastru și Publicitate Imobiliară PRAHOVA
Biroul de Cadastru și Publicitate Imobiliară Ploiești

A. Partea I. Descrierea imobilului

TEREN Extravilan

Adresa: Jud. Prahova

| Nr. Crt | Nr cadastral Nr. topografic | Suprafața* (mp) | Observații / Referințe |
|---------|-----------------------------|-----------------|---|
| A1 | | 2.500 | Sector cadastral:56 Teren neimprejmuit; |

B. Partea II. Proprietari și acte

| Inscrieri privitoare la dreptul de proprietate și alte drepturi reale | Referințe |
|--|-----------|
| / | |
| Act Administrativ nr. 91237, din 28/11/2002 emis de CJSDPAT PRAHOVA (TITLU DE PROPRIETATE;); | |
| B1 | A1 |
| Intabulare, drept de PROPRIETATE, dobandit prin Reconstituire, cota actuala 1/1, cota initiala 1/1 | |
| 1) NICOLAE ION | |
| 2) PETRE ELENA | |
| 3) NICOLAE IULIUS | |

C. Partea III. SARCINI .

| Inscrieri privind dezmembramintele dreptului de proprietate, drepturi reale de garanție și sarcini | Referințe |
|--|-----------|
| NU SUNT | |

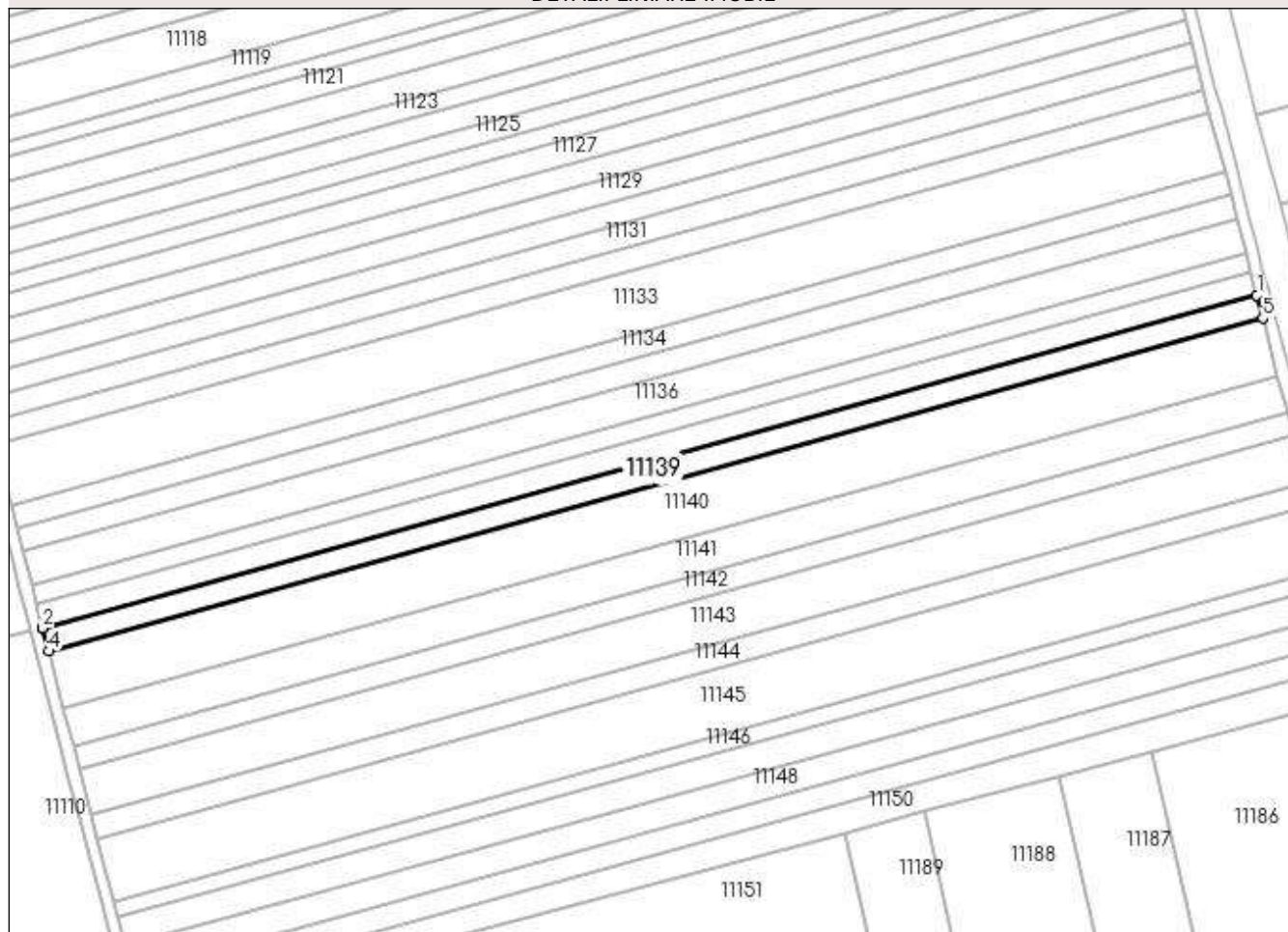
Anexa Nr. 1 La Partea I

Teren

| Nr cadastral | Suprafața (mp)* | Observații / Referințe |
|--------------|-----------------|------------------------|
| | 2.500 | |

* Suprafața este determinată în planul de proiecție Stereo 70.

DETALII LINIARE IMOBIL



Date referitoare la teren

| Crt | Categorie folosință | Intra vilan | Suprafața (mp) | Tarla | Parcelă | Nr. topo | Observații / Referințe |
|-----|---------------------|-------------|----------------|-------|---------|----------|------------------------|
| 1 | arabil | NU | 2.500 | 43 | 1785/28 | - | |

Lungime Segmente

1) Valorile lungimilor segmentelor sunt obținute din proiecție în plan.

| Punct început | X / Y | Punct sfârșit | X / Y | Lungime segment (** (m) |
|---------------|----------------------------|---------------|----------------------------|-------------------------|
| 1 | 581.741,837 389.058,18 | 2 | 581.392,028 388.962,341 | 362.7 |
| 2 | 581.392,028 388.962,341 | 3 | 581.392,063 388.962,206 | 0.139 |
| 3 | 581.392,063 388.962,206 | 4 | 581.393,76 388.955,668 | 6.755 |
| 4 | 581.393,76 388.955,668 | 5 | 581.743,57 389.051,508 | 362.701 |
| 5 | 581.743,57 389.051,508 | 1 | 581.741,837 389.058,18 | 6.893 |

**** Lungimile segmentelor sunt determinate în planul de proiecție Stereo 70 și sunt rotunjite la 1 milimetru.**

***** Distanța dintre puncte este formată din segmente cumulate ce sunt mai mici decât valoarea 1 milimetru.**

**DATE DESPRE IMOBILUL NR. 11140**

Oficiul de Cadastru și Publicitate Imobiliară PRAHOVA
Biroul de Cadastru și Publicitate Imobiliară Ploiești

A. Partea I. Descrierea imobilului

TEREN Extravilan

Adresa: Jud. Prahova

| Nr. Crt | Nr cadastral Nr. topografic | Suprafața* (mp) | Observații / Referințe |
|---------|-----------------------------|-----------------|---|
| A1 | | 6.200 | Sector cadastral:56 Teren neimprejmuit; |

B. Partea II. Proprietari și acte

| Inscrieri privitoare la dreptul de proprietate și alte drepturi reale | Referințe |
|--|-----------|
| / | |
| Act Administrativ nr. 42031, din 30/06/1995 emis de CJSDPAT PRAHOVA (TITLU DE PROPRIETATE;); | |
| B1 | A1 |
| Intabulare, drept de PROPRIETATE, dobandit prin Reconstituire, cota actuala 1/1, cota initiala 1/1 | |
| 1) CONSTANTIN ELENA, proprietar decedat; DEFUNCT:Da | |

C. Partea III. SARCINI .

| Inscrieri privind dezmembramintele dreptului de proprietate, drepturi reale de garanție și sarcini | Referințe |
|--|-----------|
| NU SUNT | |

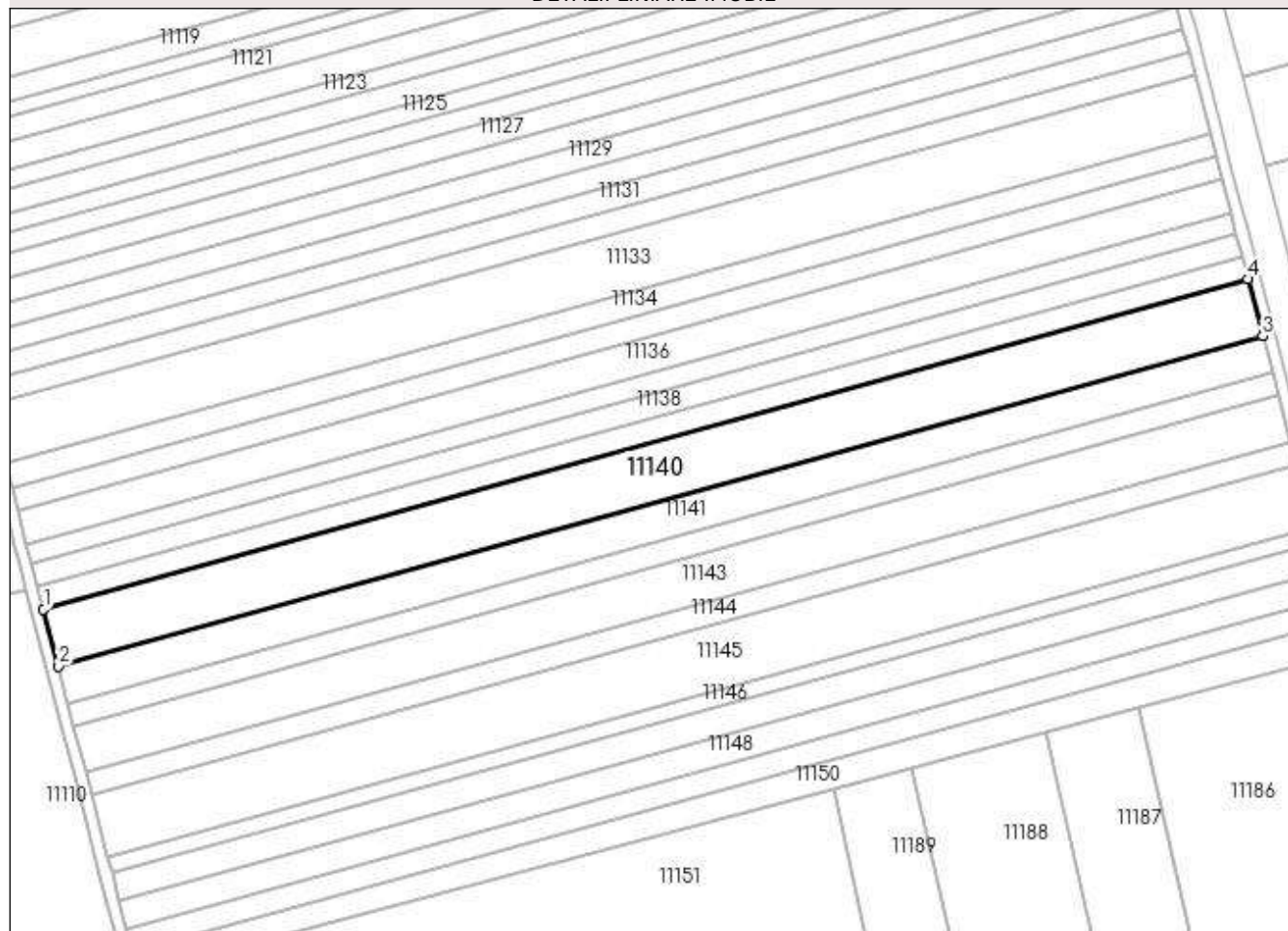
Anexa Nr. 1 La Partea I

Teren

| Nr cadastral | Suprafața (mp)* | Observații / Referințe |
|--------------|-----------------|------------------------|
| | 6.200 | |

* Suprafața este determinată în planul de proiecție Stereo 70.

DETALII LINIARE IMOBIL



Date referitoare la teren

| Crt | Categorie folosință | Intravilan | Suprafața (mp) | Tarla | Parcelă | Nr. topo | Observații / Referințe |
|-----|---------------------|------------|----------------|-------|---------|----------|------------------------|
| 1 | arabil | NU | 6.200 | 43 | 1785/29 | - | |

Lungime Segmente

1) Valorile lungimilor segmentelor sunt obținute din proiecție în plan.

| Punct început | X / Y | Punct sfârșit | X / Y | Lungime segment (** (m) |
|---------------|----------------------------|---------------|----------------------------|-------------------------|
| 1 | 581.393,76 388.955,668 | 2 | 581.398,055 388.939,121 | 17.095 |
| 2 | 581.398,055 388.939,121 | 3 | 581.747,867 389.034,961 | 362.703 |
| 3 | 581.747,867 389.034,961 | 4 | 581.743,57 389.051,508 | 17.096 |
| 4 | 581.743,57 389.051,508 | 1 | 581.393,76 388.955,668 | 362.701 |

**** Lungimile segmentelor sunt determinate în planul de proiecție Stereo 70 și sunt rotunjite la 1 milimetru.**

***** Distanța dintre puncte este formată din segmente cumulate ce sunt mai mici decât valoarea 1 milimetru.**

**DATE DESPRE IMOBILUL NR. 11141**

Oficiul de Cadastru și Publicitate Imobiliară PRAHOVA
Biroul de Cadastru și Publicitate Imobiliară Ploiești

A. Partea I. Descrierea imobilului

TEREN Extravilan

Adresa: Jud. Prahova

| Nr. Crt | Nr cadastral Nr. topografic | Suprafața* (mp) | Observații / Referințe |
|---------|-----------------------------|-----------------|---|
| A1 | | 4.000 | Sector cadastral:56 Teren neimprejmuit; |

B. Partea II. Proprietari și acte

| Inscrieri privitoare la dreptul de proprietate și alte drepturi reale | Referințe |
|--|-----------|
| / | |
| Act Administrativ nr. 22, din 22/10/2003 emis de CJSDPAT PRAHOVA (TITLU DE PROPRIETATE;); | |
| B1 | A1 |
| Intabulare, drept de PROPRIETATE, dobândit prin Reconstituire, cota actuala 1/1, cota initiala 1/1 | |
| 1) SECEANU CHIRA | |
| 2) SECEANU ION | |

C. Partea III. SARCINI .

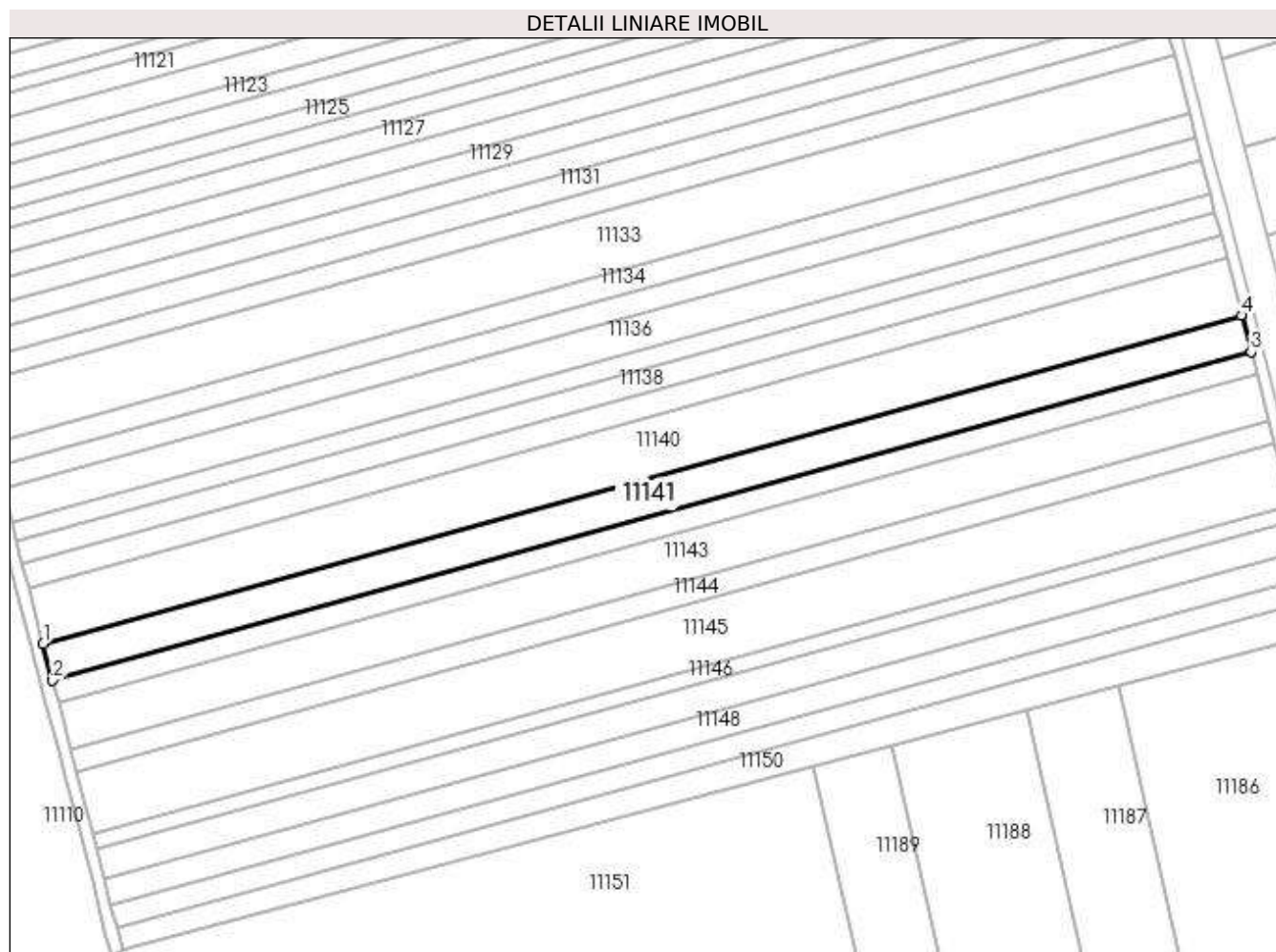
| Inscrieri privind dezmembramintele dreptului de proprietate, drepturi reale de garanție și sarcini | Referințe |
|--|-----------|
| NU SUNT | |

Anexa Nr. 1 La Partea I

Teren

| Nr cadastral | Suprafața (mp)* | Observații / Referințe |
|--------------|-----------------|------------------------|
| | 4.000 | |

* Suprafața este determinată în planul de proiecție Stereo 70.



Date referitoare la teren

| Crt | Categorie folosință | Intra vilan | Suprafața (mp) | Tarla | Parcelă | Nr. topo | Observații / Referințe |
|-----|---------------------|-------------|----------------|-------|---------|----------|------------------------|
| 1 | arabil | NU | 4.000 | 43 | 1785/30 | - | |

Lungime Segmente

1) Valorile lungimilor segmentelor sunt obținute din proiecție în plan.

| Punct început | X / Y | Punct sfârșit | X / Y | Lungime segment (** (m) |
|---------------|----------------------------|---------------|----------------------------|-------------------------|
| 1 | 581.398,055 388.939,121 | 2 | 581.400,826 388.928,446 | 11.029 |
| 2 | 581.400,826 388.928,446 | 3 | 581.750,639 389.024,286 | 362.704 |
| 3 | 581.750,639 389.024,286 | 4 | 581.747,867 389.034,961 | 11.029 |
| 4 | 581.747,867 389.034,961 | 1 | 581.398,055 388.939,121 | 362.703 |

**** Lungimile segmentelor sunt determinate în planul de proiecție Stereo 70 și sunt rotunjite la 1 milimetru.**

***** Distanța dintre puncte este formată din segmente cumulate ce sunt mai mici decât valoarea 1 milimetru.**

**DATE DESPRE IMOBILUL NR. 11142**

Oficiul de Cadastru și Publicitate Imobiliară PRAHOVA
Biroul de Cadastru și Publicitate Imobiliară Ploiești

A. Partea I. Descrierea imobilului

TEREN Extravilan

Adresa: Jud. Prahova

| Nr. Crt | Nr cadastral Nr. topografic | Suprafața* (mp) | Observații / Referințe |
|---------|-----------------------------|-----------------|---|
| A1 | | 2.500 | Sector cadastral:56 Teren neimprejmuit; |

B. Partea II. Proprietari și acte

| Inscrieri privitoare la dreptul de proprietate și alte drepturi reale | Referințe |
|--|-----------|
| / | |
| Act Administrativ nr. 28639, din 16/02/1995 emis de CJSDPAT PRAHOVA (TITLU DE PROPRIETATE;); | |
| B1 | A1 |
| Intabulare, drept de PROPRIETATE, dobândit prin Reconstituire, cota actuala 1/1, cota initiala 1/1 1) BADEA ION | |

C. Partea III. SARCINI .

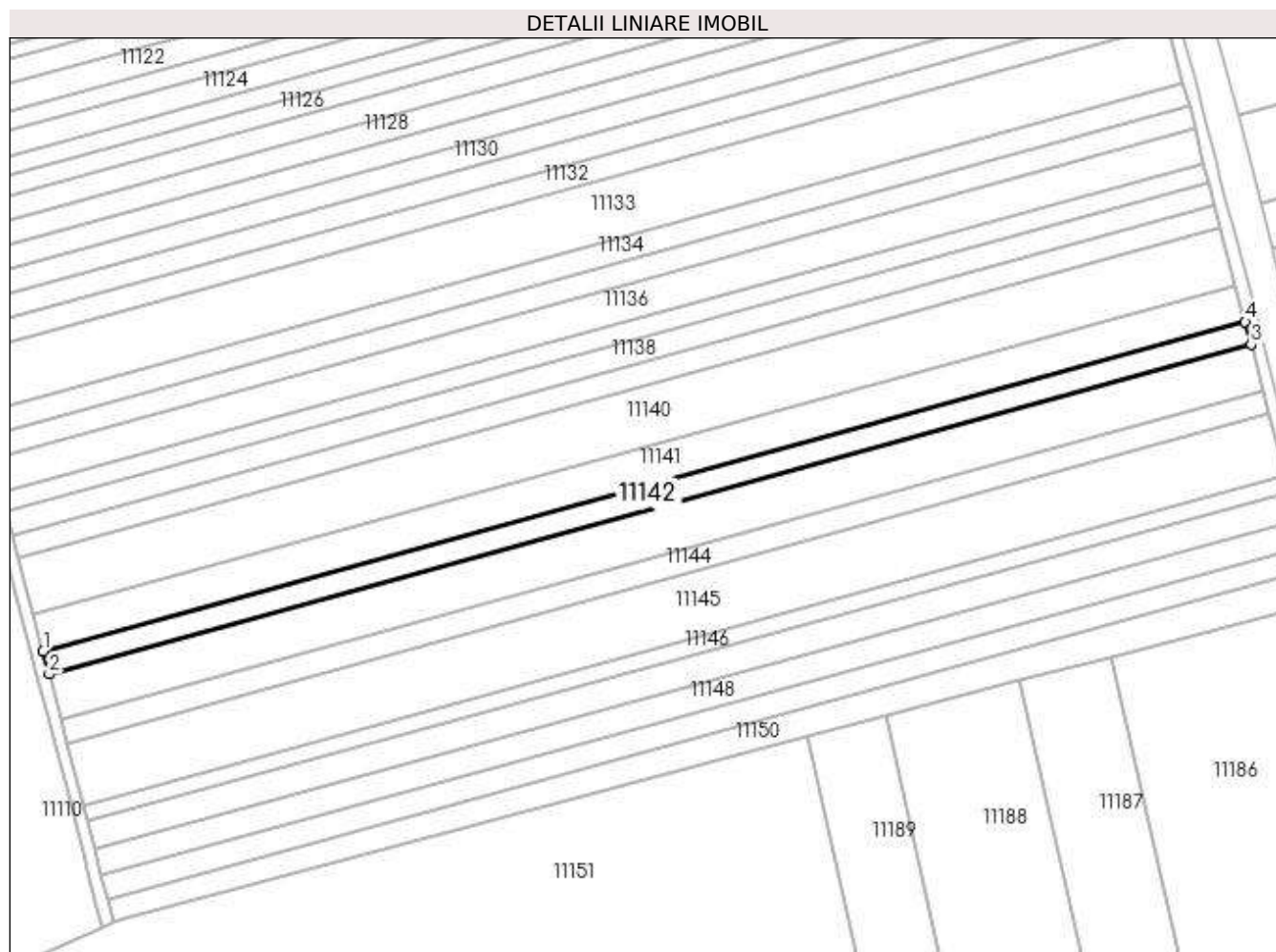
| Inscrieri privind dezmembramintele dreptului de proprietate, drepturi reale de garanție și sarcini | Referințe |
|--|-----------|
| NU SUNT | |

Anexa Nr. 1 La Partea I

Teren

| Nr cadastral | Suprafața (mp)* | Observații / Referințe |
|--------------|-----------------|------------------------|
| | 2.500 | |

* Suprafața este determinată în planul de proiecție Stereo 70.



Date referitoare la teren

| Crt | Categorie folosință | Intra vilan | Suprafața (mp) | Tarla | Parcelă | Nr. topo | Observații / Referințe |
|-----|---------------------|-------------|----------------|-------|---------|----------|------------------------|
| 1 | arabil | NU | 2.500 | 43 | 1785/31 | - | |

Lungime Segmente

1) Valorile lungimilor segmentelor sunt obținute din proiecție în plan.

| Punct început | X / Y | Punct sfârșit | X / Y | Lungime segment (** (m) |
|---------------|----------------------------|---------------|----------------------------|-------------------------|
| 1 | 581.400,826 388.928,446 | 2 | 581.402,558 388.921,773 | 6.894 |
| 2 | 581.402,558 388.921,773 | 3 | 581.752,372 389.017,614 | 362.706 |
| 3 | 581.752,372 389.017,614 | 4 | 581.750,639 389.024,286 | 6.893 |
| 4 | 581.750,639 389.024,286 | 1 | 581.400,826 388.928,446 | 362.704 |

**** Lungimile segmentelor sunt determinate în planul de proiecție Stereo 70 și sunt rotunjite la 1 milimetru.**

***** Distanța dintre puncte este formată din segmente cumulate ce sunt mai mici decât valoarea 1 milimetru.**

**DATE DESPRE IMOBILUL NR. 11143**

Oficiul de Cadastru și Publicitate Imobiliară PRAHOVA
Biroul de Cadastru și Publicitate Imobiliară Ploiești

A. Partea I. Descrierea imobilului

TEREN Extravilan

Adresa: Jud. Prahova

| Nr. Crt | Nr cadastral Nr. topografic | Suprafața* (mp) | Observații / Referințe |
|---------|-----------------------------|-----------------|---|
| A1 | | 5.000 | Sector cadastral:56 Teren neimprejmuit; |

B. Partea II. Proprietari și acte

| Inscrieri privitoare la dreptul de proprietate și alte drepturi reale | Referințe |
|--|-----------|
| / | |
| Act Administrativ nr. 77607, din 28/12/1998 emis de CJSDPAT PRAHOVA (TITLU DE PROPRIETATE;); | |
| B1 | A1 |
| Intabulare, drept de PROPRIETATE, dobandit prin Reconstituire, cota actuala 1/1, cota initiala 1/1 | |
| 1) ISTRATE ELENA | |
| 2) BĂLAN TOMA | |
| 3) JIANU VICTORIA | |

C. Partea III. SARCINI .

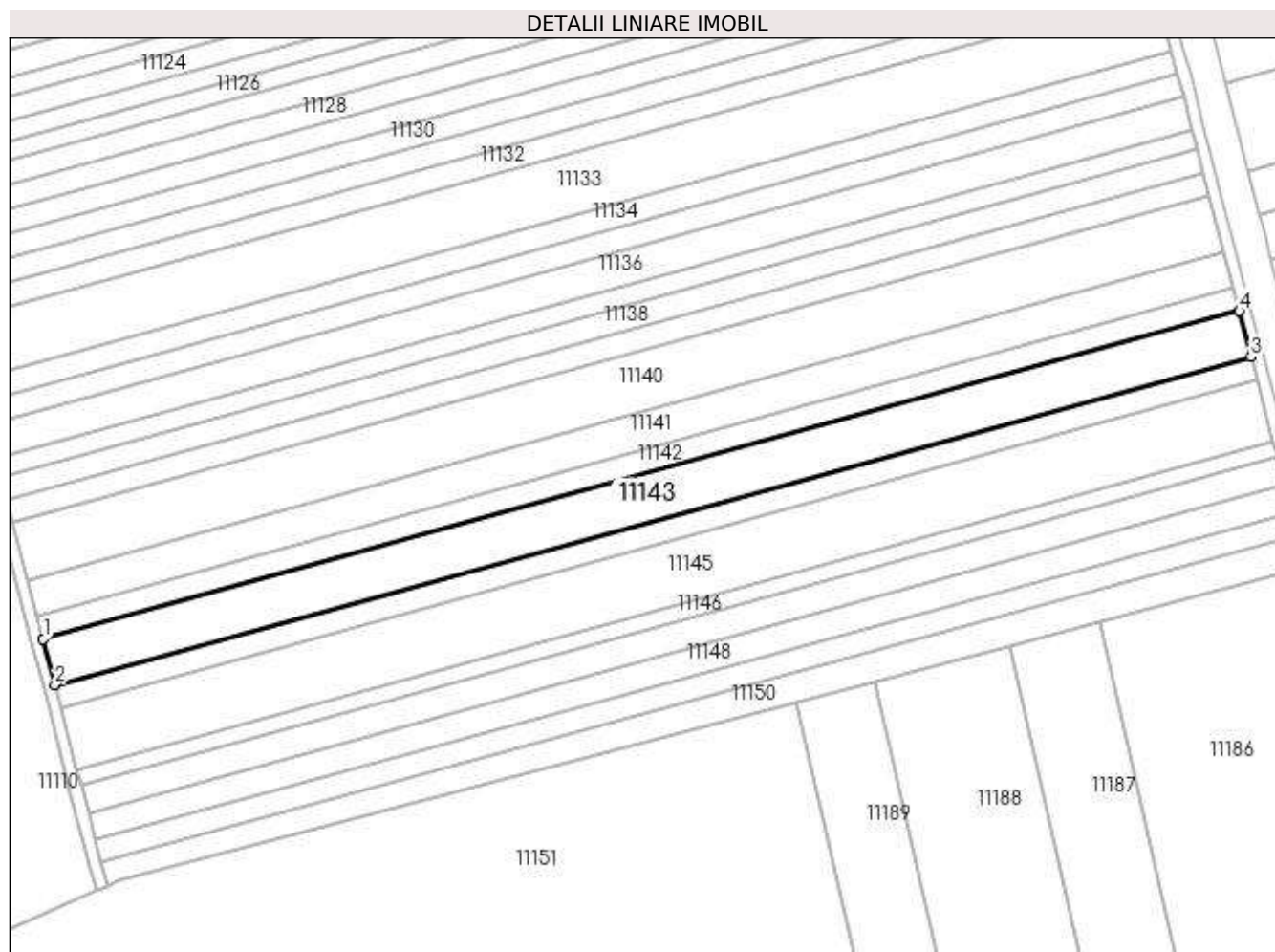
| Inscrieri privind dezmembramintele dreptului de proprietate, drepturi reale de garanție și sarcini | Referințe |
|--|-----------|
| NU SUNT | |

Anexa Nr. 1 La Partea I

Teren

| Nr cadastral | Suprafața (mp)* | Observații / Referințe |
|--------------|-----------------|------------------------|
| | 5.000 | |

* Suprafața este determinată în planul de proiecție Stereo 70.



Date referitoare la teren

| Crt | Categorie folosință | Intra vilan | Suprafața (mp) | Tarla | Parcelă | Nr. topo | Observații / Referințe |
|-----|---------------------|-------------|----------------|-------|---------|----------|------------------------|
| 1 | arabil | NU | 5.000 | 43 | 1785/32 | - | |

Lungime Segmente

1) Valorile lungimilor segmentelor sunt obținute din proiecție în plan.

| Punct început | X / Y | Punct sfârșit | X / Y | Lungime segment (** (m) |
|---------------|----------------------------|---------------|----------------------------|-------------------------|
| 1 | 581.402,558 388.921,773 | 2 | 581.406,021 388.908,429 | 13.786 |
| 2 | 581.406,021 388.908,429 | 3 | 581.755,837 389.004,27 | 362.708 |
| 3 | 581.755,837 389.004,27 | 4 | 581.752,372 389.017,614 | 13.787 |
| 4 | 581.752,372 389.017,614 | 1 | 581.402,558 388.921,773 | 362.706 |

**** Lungimile segmentelor sunt determinate în planul de proiecție Stereo 70 și sunt rotunjite la 1 milimetru.**

***** Distanța dintre puncte este formată din segmente cumulate ce sunt mai mici decât valoarea 1 milimetru.**

**DATE DESPRE IMOBILUL NR. 11144**

Oficiul de Cadastru și Publicitate Imobiliară PRAHOVA
Biroul de Cadastru și Publicitate Imobiliară Ploiești

A. Partea I. Descrierea imobilului

TEREN Extravilan

Adresa: Jud. Prahova

| Nr. Crt | Nr cadastral Nr. topografic | Suprafața* (mp) | Observații / Referințe |
|---------|-----------------------------|-----------------|---|
| A1 | | 2.500 | Sector cadastral:56 Teren neimprejmuit; |

B. Partea II. Proprietari și acte

| Inscrieri privitoare la dreptul de proprietate și alte drepturi reale | Referințe |
|--|-----------|
| / | |
| Act Administrativ nr. 91233, din 28/11/2002 emis de CJSDPAT PRAHOVA (TITLU DE PROPRIETATE;); | |
| B1 | A1 |
| Intabulare, drept de PROPRIETATE, dobândit prin Reconstituire, cota actuala 1/1, cota initiala 1/1 | |
| 1) TOMA ȘTEFAN | |
| 2) BARBU CONSTANTA | |
| 3) TOMA ELENA | |
| 4) TOMA GHEORGHE | |

C. Partea III. SARCINI .

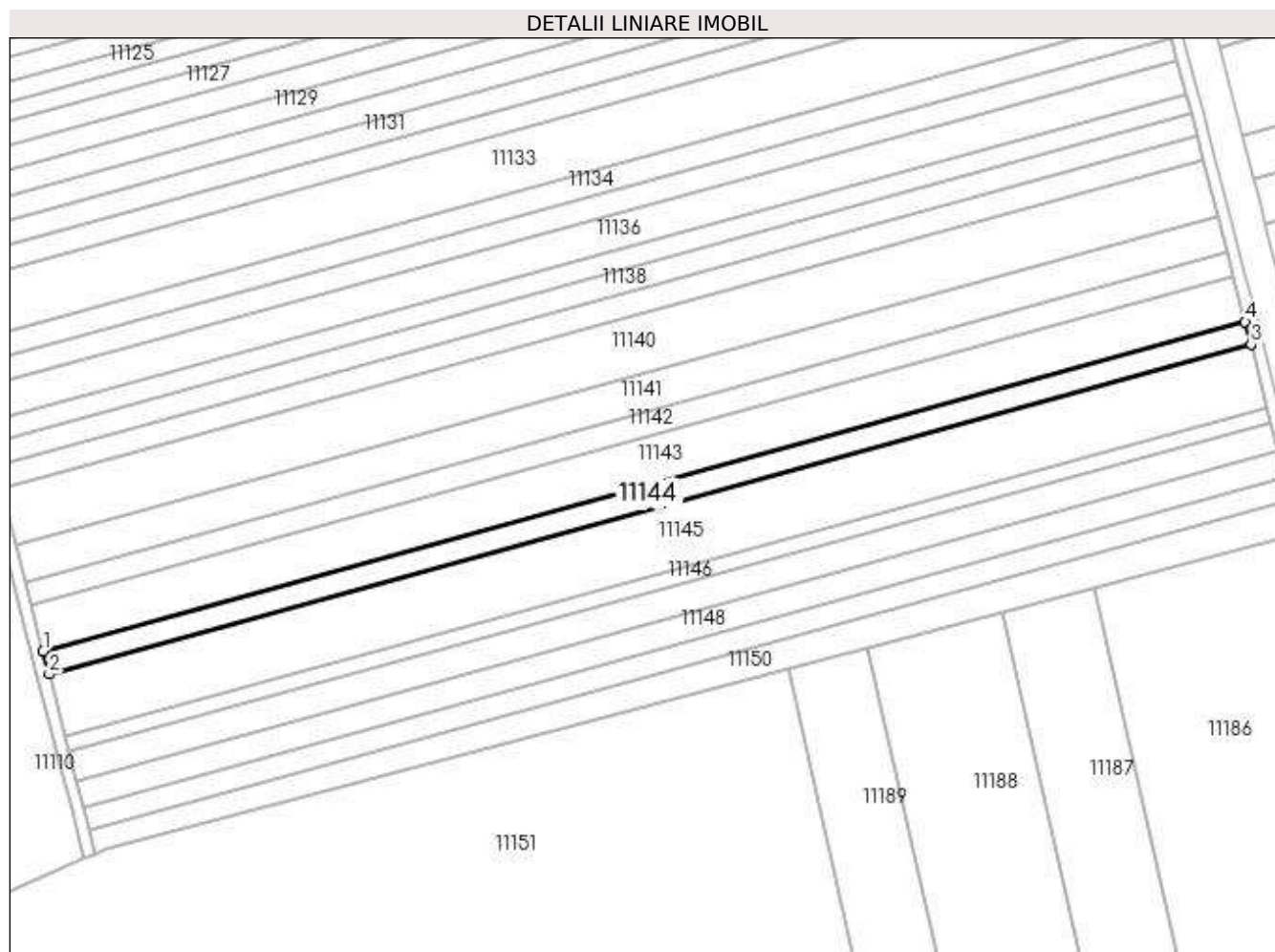
| Inscrieri privind dezmembramintele dreptului de proprietate, drepturi reale de garanție și sarcini | Referințe |
|--|-----------|
| NU SUNT | |

Anexa Nr. 1 La Partea I

Teren

| Nr cadastral | Suprafața (mp)* | Observații / Referințe |
|--------------|-----------------|------------------------|
| | 2.500 | |

* Suprafața este determinată în planul de proiecție Stereo 70.



Date referitoare la teren

| Crt | Categorie folosință | Intra vilan | Suprafața (mp) | Tarla | Parcelă | Nr. topo | Observații / Referințe |
|-----|---------------------|-------------|----------------|-------|---------|----------|------------------------|
| 1 | arabil | NU | 2.500 | 43 | 1785/33 | - | |

Lungime Segmente

1) Valorile lungimilor segmentelor sunt obținute din proiecție în plan.

| Punct început | X / Y | Punct sfârșit | X / Y | Lungime segment (** (m) |
|---------------|----------------------------|---------------|----------------------------|-------------------------|
| 1 | 581.406,021 388.908,429 | 2 | 581.407,753 388.901,757 | 6.893 |
| 2 | 581.407,753 388.901,757 | 3 | 581.757,57 388.997,599 | 362.709 |
| 3 | 581.757,57 388.997,599 | 4 | 581.755,837 389.004,27 | 6.892 |
| 4 | 581.755,837 389.004,27 | 1 | 581.406,021 388.908,429 | 362.708 |

**** Lungimile segmentelor sunt determinate în planul de proiecție Stereo 70 și sunt rotunjite la 1 milimetru.**

***** Distanța dintre puncte este formată din segmente cumulate ce sunt mai mici decât valoarea 1 milimetru.**

**DATE DESPRE IMOBILUL NR. 11145**

Oficiul de Cadastru și Publicitate Imobiliară PRAHOVA
Biroul de Cadastru și Publicitate Imobiliară Ploiești

A. Partea I. Descrierea imobilului

TEREN Extravilan

Adresa: Jud. Prahova

| Nr. Crt | Nr cadastral Nr. topografic | Suprafața* (mp) | Observații / Referințe |
|---------|-----------------------------|-----------------|---|
| A1 | | 6.800 | Sector cadastral:56 Teren neimprejmuit; |

B. Partea II. Proprietari și acte

| Inscrieri privitoare la dreptul de proprietate și alte drepturi reale | Referințe |
|---|-----------|
| / | |
| Act Administrativ nr. 25172, din 03/04/1995 emis de CJSDPAT PRAHOVA (TITLU DE PROPRIETATE;); | |
| B1 | A1 |
| Intabulare, drept de PROPRIETATE, dobândit prin Reconstituire, cota actuala 1/1, cota initiala 1/1 1) STĂNESCU FLORICA | |

C. Partea III. SARCINI .

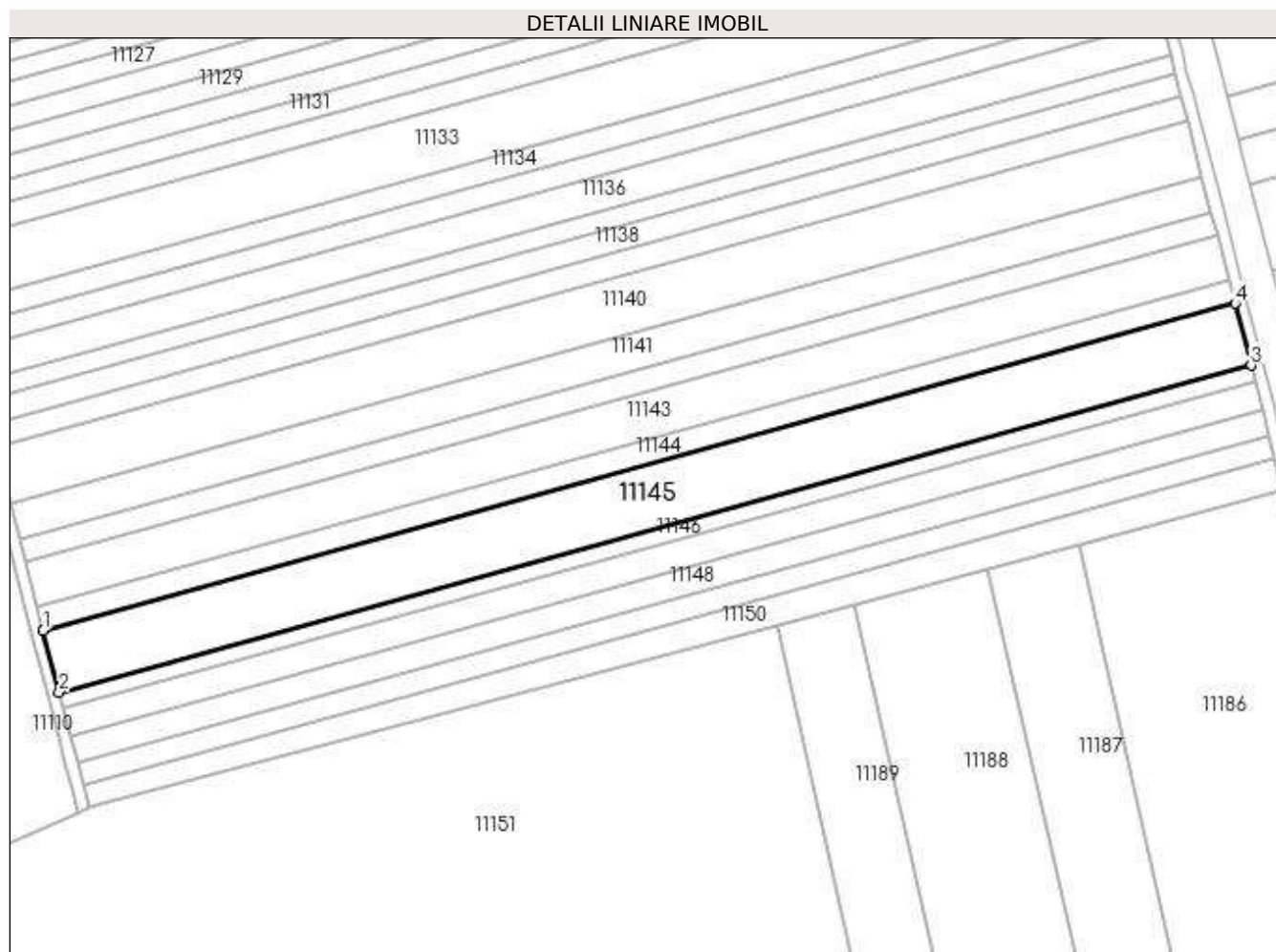
| Inscrieri privind dezmembramintele dreptului de proprietate, drepturi reale de garanție și sarcini | Referințe |
|--|-----------|
| NU SUNT | |

Anexa Nr. 1 La Partea I

Teren

| Nr cadastral | Suprafața (mp)* | Observații / Referințe |
|--------------|-----------------|------------------------|
| | 6.800 | |

* Suprafața este determinată în planul de proiecție Stereo 70.



Date referitoare la teren

| Crt | Categorie folosință | Intra vilan | Suprafața (mp) | Tarla | Parcelă | Nr. topo | Observații / Referințe |
|-----|---------------------|-------------|----------------|-------|---------|----------|------------------------|
| 1 | arabil | NU | 6.800 | 43 | 1785/34 | - | |

Lungime Segmente

1) Valorile lungimilor segmentelor sunt obținute din proiecție în plan.

| Punct început | X / Y | Punct sfârșit | X / Y | Lungime segment (** (m) |
|---------------|----------------------------|---------------|----------------------------|-------------------------|
| 1 | 581.407,753 388.901,757 | 2 | 581.412,464 388.883,609 | 18.749 |
| 2 | 581.412,464 388.883,609 | 3 | 581.762,283 388.979,451 | 362.711 |
| 3 | 581.762,283 388.979,451 | 4 | 581.757,57 388.997,599 | 18.75 |
| 4 | 581.757,57 388.997,599 | 1 | 581.407,753 388.901,757 | 362.709 |

**** Lungimile segmentelor sunt determinate în planul de proiecție Stereo 70 și sunt rotunjite la 1 milimetru.**

***** Distanța dintre puncte este formată din segmente cumulate ce sunt mai mici decât valoarea 1 milimetru.**

**DATE DESPRE IMOBILUL NR. 11146**

Oficiul de Cadastru și Publicitate Imobiliară PRAHOVA
Biroul de Cadastru și Publicitate Imobiliară Ploiești

A. Partea I. Descrierea imobilului

TEREN Extravilan

Adresa: Jud. Prahova

| Nr. Crt | Nr cadastral Nr. topografic | Suprafața* (mp) | Observații / Referințe |
|---------|-----------------------------|-----------------|---|
| A1 | | 1.700 | Sector cadastral:56 Teren neimprejmuit; |

B. Partea II. Proprietari și acte

| Inscrieri privitoare la dreptul de proprietate și alte drepturi reale | Referințe |
|--|-----------|
| / | |
| Act Administrativ nr. 42007, din 05/06/1995 emis de CJSDPAT PRAHOVA (TITLU DE PROPRIETATE;); | |
| B1 | A1 |
| Intabulare, drept de PROPRIETATE, dobandit prin Reconstituire, cota actuala 1/1, cota initiala 1/1 | |
| 1) GHEORGHE GHEORGHE | |
| 2) POTOP EUGENIA | |
| 3) GHEORGHE MARIN | |

C. Partea III. SARCINI .

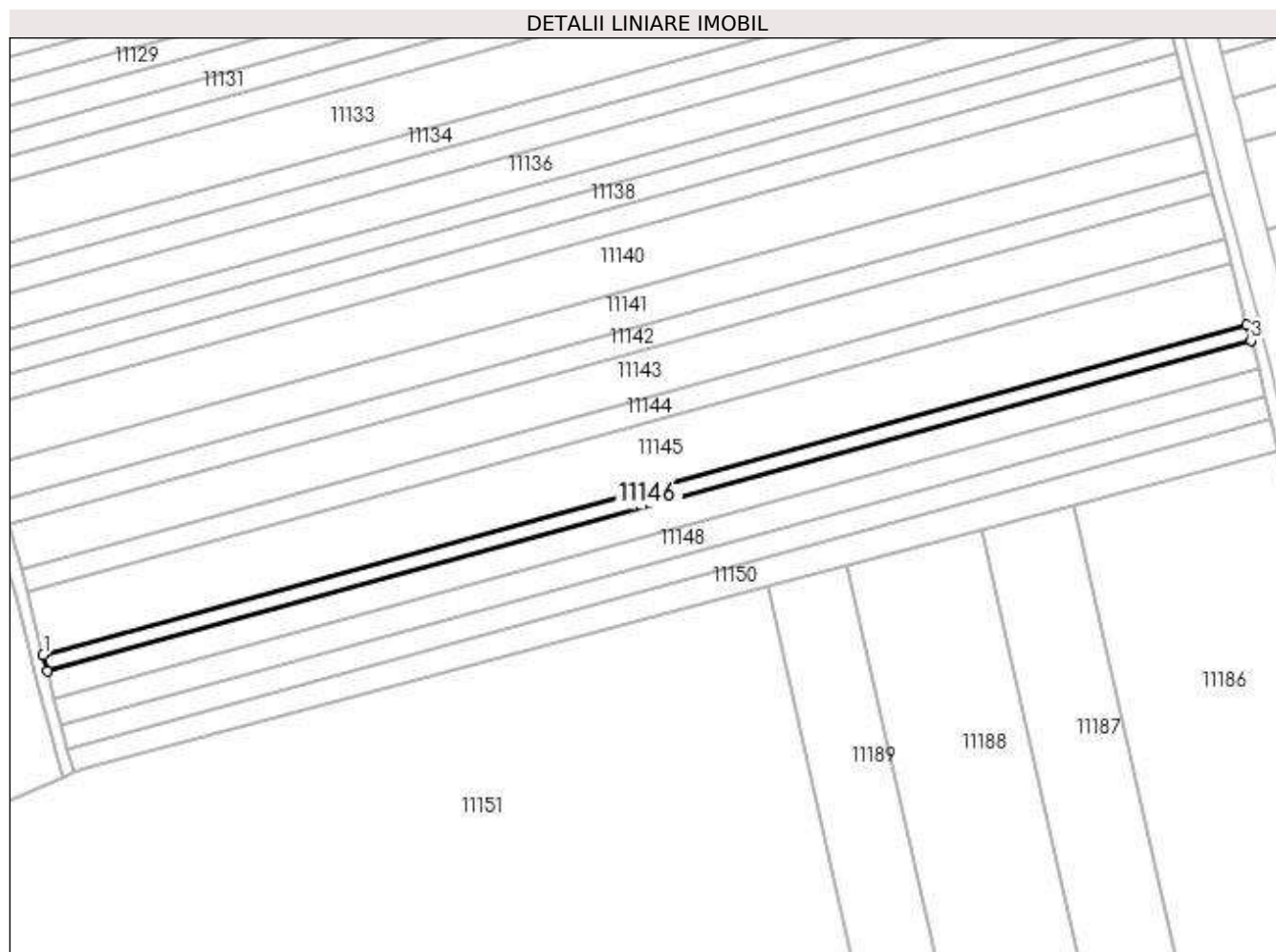
| Inscrieri privind dezmembramintele dreptului de proprietate, drepturi reale de garanție și sarcini | Referințe |
|--|-----------|
| NU SUNT | |

Anexa Nr. 1 La Partea I

Teren

| Nr cadastral | Suprafața (mp)* | Observații / Referințe |
|--------------|-----------------|------------------------|
| | 1.700 | |

* Suprafața este determinată în planul de proiecție Stereo 70.



Date referitoare la teren

| Crt | Categorie folosință | Intra vilan | Suprafața (mp) | Tarla | Parcelă | Nr. topo | Observații / Referințe |
|-----|---------------------|-------------|----------------|-------|---------|----------|------------------------|
| 1 | arabil | NU | 1.700 | 43 | 1785/34 | - | |

Lungime Segmente

1) Valorile lungimilor segmentelor sunt obținute din proiecție în plan.

| Punct început | X / Y | Punct sfârșit | X / Y | Lungime segment (** (m) |
|---------------|----------------------------|---------------|----------------------------|-------------------------|
| 1 | 581.412,464 388.883,609 | 2 | 581.413,642 388.879,072 | 4.687 |
| 2 | 581.413,642 388.879,072 | 3 | 581.763,461 388.974,914 | 362.711 |
| 3 | 581.763,461 388.974,914 | 4 | 581.762,283 388.979,451 | 4.687 |
| 4 | 581.762,283 388.979,451 | 1 | 581.412,464 388.883,609 | 362.711 |

**** Lungimile segmentelor sunt determinate în planul de proiecție Stereo 70 și sunt rotunjite la 1 milimetru.**

***** Distanța dintre puncte este formată din segmente cumulate ce sunt mai mici decât valoarea 1 milimetru.**

**DATE DESPRE IMOBILUL NR. 11147**

Oficiul de Cadastru și Publicitate Imobiliară PRAHOVA
Biroul de Cadastru și Publicitate Imobiliară Ploiești

A. Partea I. Descrierea imobilului

TEREN Extravilan

Adresa: Jud. Prahova

| Nr. Crt | Nr cadastral Nr. topografic | Suprafața* (mp) | Observații / Referințe |
|---------|-----------------------------|-----------------|---|
| A1 | | 3.100 | Sector cadastral:56 Teren neimprejmuit; |

B. Partea II. Proprietari și acte

| Inscrieri privitoare la dreptul de proprietate și alte drepturi reale | Referințe |
|--|-----------|
| / | |
| Act Administrativ nr. 28638, din 16/02/1995 emis de CJSDPAT PRAHOVA (TITLU DE PROPRIETATE;); | |
| B1 | A1 |
| Intabulare, drept de PROPRIETATE, dobandit prin Reconstituire, cota actuala 1/1, cota initiala 1/1 1) ALEXANDRU NICOLAE | |

C. Partea III. SARCINI .

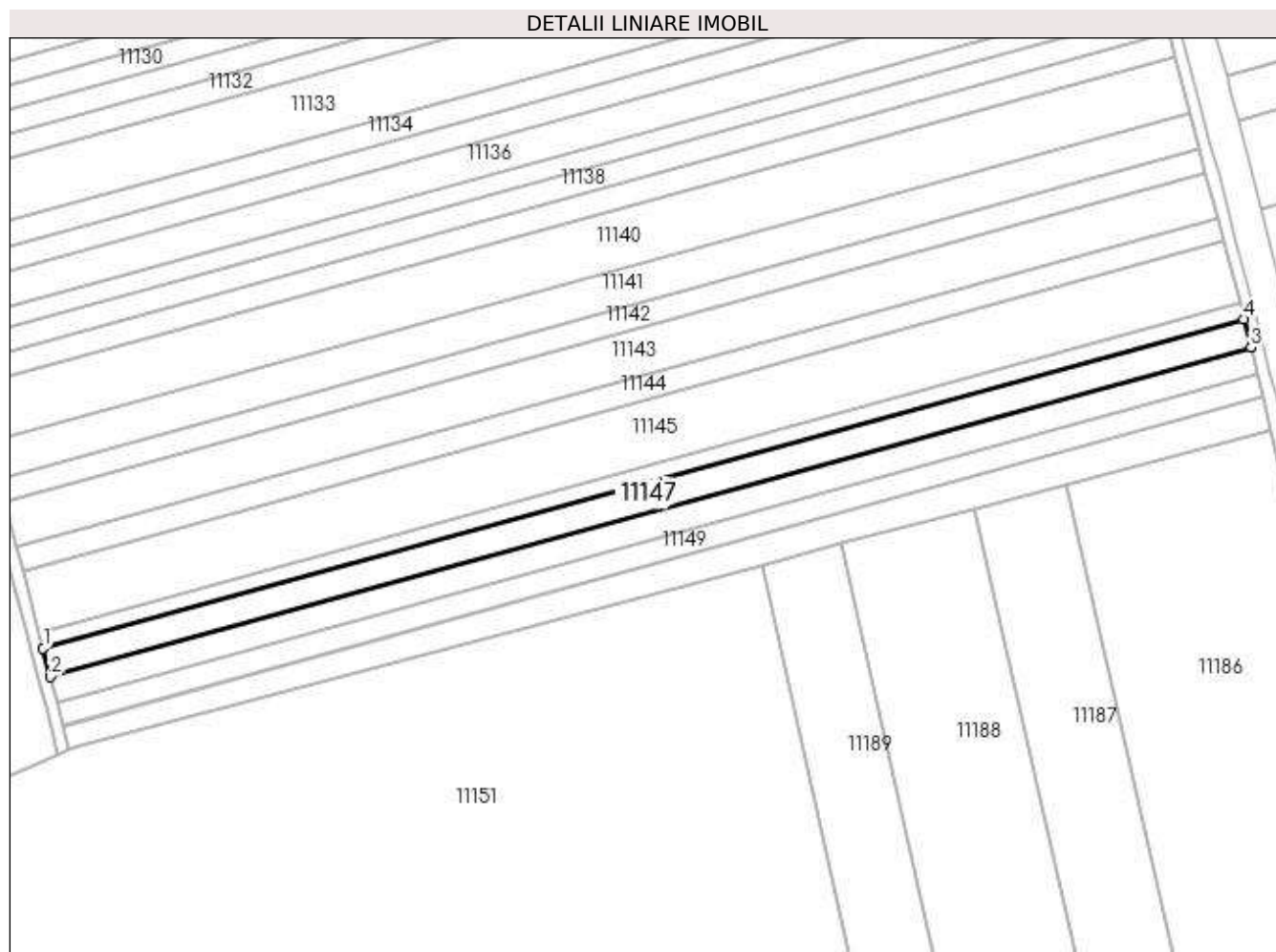
| Inscrieri privind dezmembramintele dreptului de proprietate, drepturi reale de garanție și sarcini | Referințe |
|--|-----------|
| NU SUNT | |

Anexa Nr. 1 La Partea I

Teren

| Nr cadastral | Suprafața (mp)* | Observații / Referințe |
|--------------|-----------------|------------------------|
| | 3.100 | |

* Suprafața este determinată în planul de proiecție Stereo 70.



Date referitoare la teren

| Crt | Categorie folosință | Intra vilan | Suprafața (mp) | Tarla | Parcelă | Nr. topo | Observații / Referințe |
|-----|---------------------|-------------|----------------|-------|---------|----------|------------------------|
| 1 | arabil | NU | 3.100 | 43 | 1785/35 | - | |

Lungime Segmente

1) Valorile lungimilor segmentelor sunt obținute din proiecție în plan.

| Punct început | X / Y | Punct sfârșit | X / Y | Lungime segment (** (m) |
|---------------|----------------------------|---------------|----------------------------|-------------------------|
| 1 | 581.413,642 388.879,072 | 2 | 581.415,789 388.870,799 | 8.547 |
| 2 | 581.415,789 388.870,799 | 3 | 581.765,61 388.966,641 | 362.713 |
| 3 | 581.765,61 388.966,641 | 4 | 581.763,461 388.974,914 | 8.548 |
| 4 | 581.763,461 388.974,914 | 1 | 581.413,642 388.879,072 | 362.711 |

**** Lungimile segmentelor sunt determinate în planul de proiecție Stereo 70 și sunt rotunjite la 1 milimetru.**

***** Distanța dintre puncte este formată din segmente cumulate ce sunt mai mici decât valoarea 1 milimetru.**

**DATE DESPRE IMOBILUL NR. 11148**

Oficiul de Cadastru și Publicitate Imobiliară PRAHOVA
Biroul de Cadastru și Publicitate Imobiliară Ploiești

A. Partea I. Descrierea imobilului

TEREN Extravilan

Adresa: Jud. Prahova

| Nr. Crt | Nr cadastral Nr. topografic | Suprafața* (mp) | Observații / Referințe |
|---------|-----------------------------|-----------------|---|
| A1 | | 2.900 | Sector cadastral:56 Teren neimprejmuit; |

B. Partea II. Proprietari și acte

| Inscrieri privitoare la dreptul de proprietate și alte drepturi reale | Referințe |
|--|-----------|
| / | |
| Act Administrativ nr. 28620, din 13/12/1994 emis de CJSDPAT PRAHOVA (TITLU DE PROPRIETATE;); | |
| B1 | A1 |
| Intabulare, drept de PROPRIETATE, dobândit prin Reconstituire, cota actuala 1/1, cota initiala 1/1 1) JIANU ION | |

C. Partea III. SARCINI .

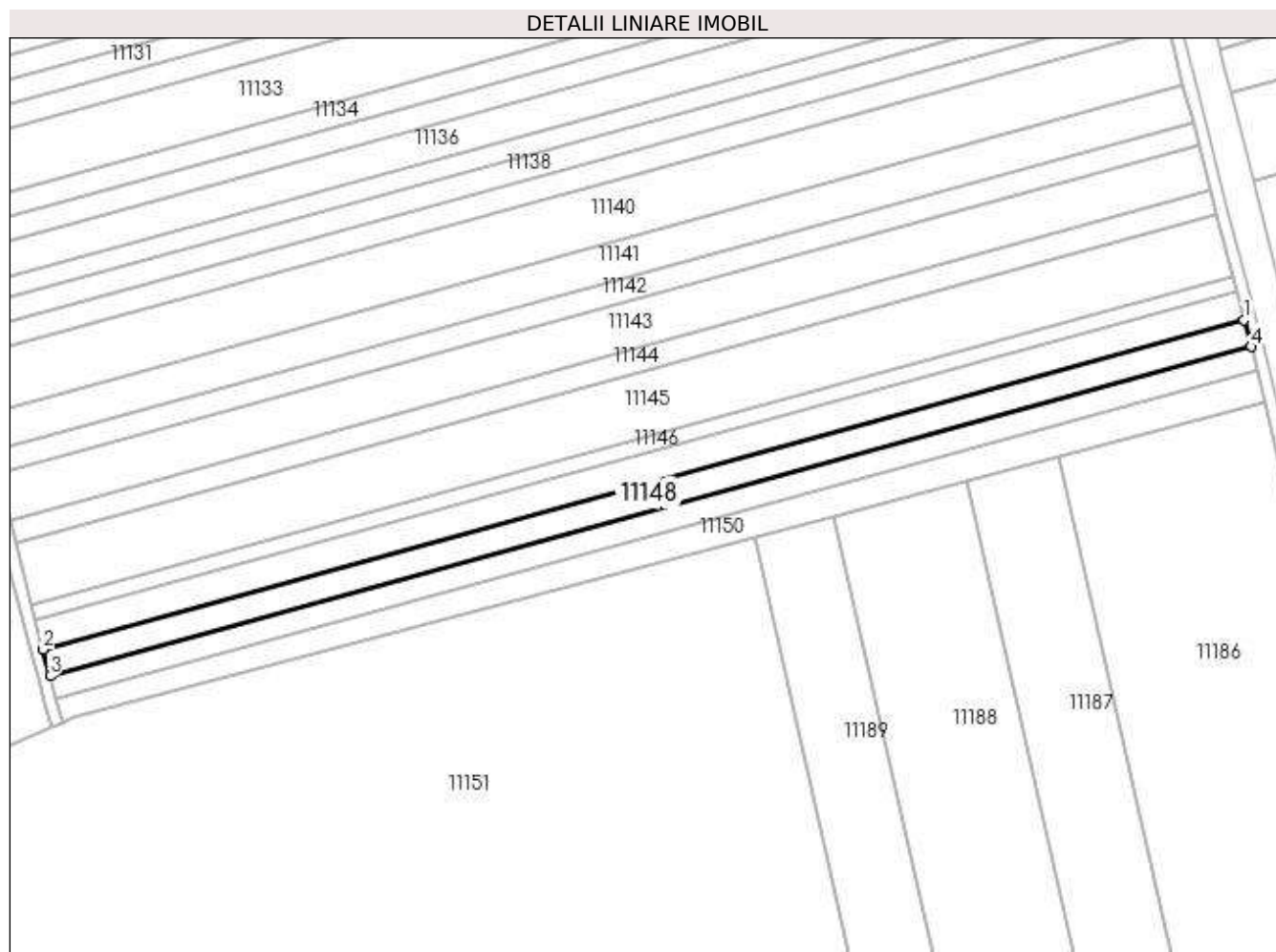
| Inscrieri privind dezmembramintele dreptului de proprietate, drepturi reale de garanție și sarcini | Referințe |
|--|-----------|
| NU SUNT | |

Anexa Nr. 1 La Partea I

Teren

| Nr cadastral | Suprafața (mp)* | Observații / Referințe |
|--------------|-----------------|------------------------|
| | 2.900 | |

* Suprafața este determinată în planul de proiecție Stereo 70.



Date referitoare la teren

| Crt | Categorie folosință | Intra vilan | Suprafața (mp) | Tarla | Parcelă | Nr. topo | Observații / Referințe |
|-----|---------------------|-------------|----------------|-------|---------|----------|------------------------|
| 1 | arabil | NU | 2.900 | 43 | 1785/36 | - | |

Lungime Segmente

1) Valorile lungimilor segmentelor sunt obținute din proiecție în plan.

| Punct început | X / Y | Punct sfârșit | X / Y | Lungime segment (** (m) |
|---------------|----------------------------|---------------|----------------------------|-------------------------|
| 1 | 581.765,61 388.966,641 | 2 | 581.415,789 388.870,799 | 362.713 |
| 2 | 581.415,789 388.870,799 | 3 | 581.417,798 388.863,059 | 7.996 |
| 3 | 581.417,798 388.863,059 | 4 | 581.767,62 388.958,902 | 362.714 |
| 4 | 581.767,62 388.958,902 | 1 | 581.765,61 388.966,641 | 7.996 |

**** Lungimile segmentelor sunt determinate în planul de proiecție Stereo 70 și sunt rotunjite la 1 milimetru.**

***** Distanța dintre puncte este formată din segmente cumulate ce sunt mai mici decât valoarea 1 milimetru.**

**DATE DESPRE IMOBILUL NR. 11149**

Oficiul de Cadastru și Publicitate Imobiliară PRAHOVA
Biroul de Cadastru și Publicitate Imobiliară Ploiești

A. Partea I. Descrierea imobilului

TEREN Extravilan

Adresa: Jud. Prahova

| Nr. Crt | Nr cadastral Nr. topografic | Suprafața* (mp) | Observații / Referințe |
|---------|-----------------------------|-----------------|---|
| A1 | | 2.500 | Sector cadastral:56 Teren neimprejmuit; |

B. Partea II. Proprietari și acte

| Inscrieri privitoare la dreptul de proprietate și alte drepturi reale | Referințe |
|--|-----------|
| / | |
| Act Administrativ nr. 91241, din 28/11/2002 emis de CJSDPAT PRAHOVA (TITLU DE PROPRIETATE;); | |
| B1 | A1 |
| Intabulare, drept de PROPRIETATE, dobândit prin Reconstituire, cota actuala 1/1, cota initiala 1/1 | |
| 1) LAZĂR CONSTANTIN | |

C. Partea III. SARCINI .

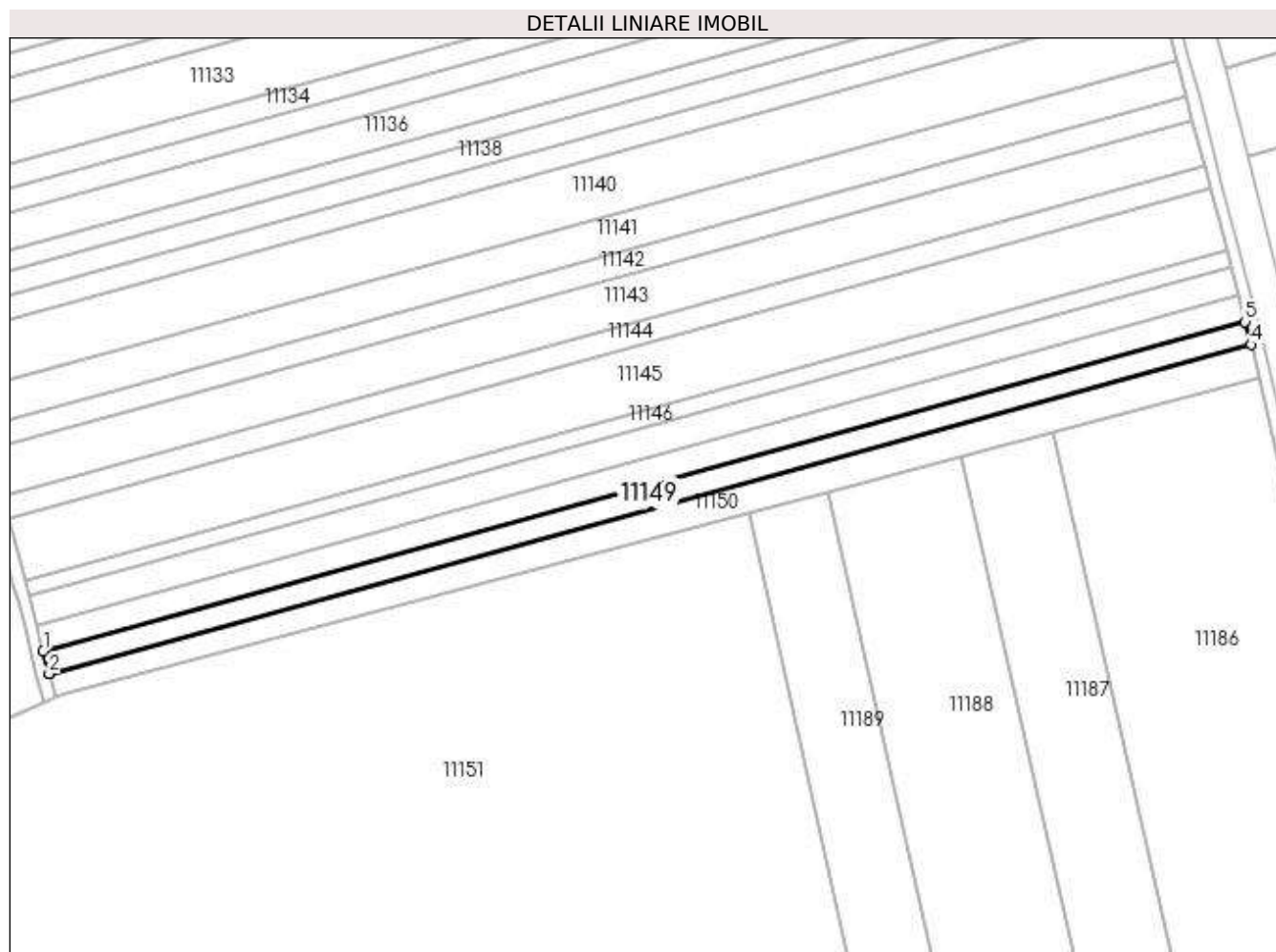
| Inscrieri privind dezmembramintele dreptului de proprietate, drepturi reale de garanție și sarcini | Referințe |
|--|-----------|
| NU SUNT | |

Anexa Nr. 1 La Partea I

Teren

| Nr cadastral | Suprafața (mp)* | Observații / Referințe |
|--------------|-----------------|------------------------|
| | 2.500 | |

* Suprafața este determinată în planul de proiecție Stereo 70.



Date referitoare la teren

| Crt | Categorie folosință | Intra vilan | Suprafața (mp) | Tarla | Parcelă | Nr. topo | Observații / Referințe |
|-----|---------------------|-------------|----------------|-------|---------|----------|------------------------|
| 1 | arabil | NU | 2.500 | 43 | 1785/37 | - | |

Lungime Segmente

1) Valorile lungimilor segmentelor sunt obținute din proiecție în plan.

| Punct început | X / Y | Punct sfârșit | X / Y | Lungime segment (** (m) |
|---------------|----------------------------|---------------|----------------------------|-------------------------|
| 1 | 581.417,798 388.863,059 | 2 | 581.419,511 388.856,462 | 6.816 |
| 2 | 581.419,511 388.856,462 | 3 | 581.419,53 388.856,387 | 0.077 |
| 3 | 581.419,53 388.856,387 | 4 | 581.769,35 388.952,23 | 362.712 |
| 4 | 581.769,35 388.952,23 | 5 | 581.767,62 388.958,902 | 6.893 |
| 5 | 581.767,62 388.958,902 | 1 | 581.417,798 388.863,059 | 362.714 |

**** Lungimile segmentelor sunt determinate în planul de proiecție Stereo 70 și sunt rotunjite la 1 milimetru.**

***** Distanța dintre puncte este formată din segmente cumulate ce sunt mai mici decât valoarea 1 milimetru.**

**DATE DESPRE IMOBILUL NR. 11150**

Oficiul de Cadastru și Publicitate Imobiliară PRAHOVA
Biroul de Cadastru și Publicitate Imobiliară Ploiești

A. Partea I. Descrierea imobilului

TEREN Extravilan

Adresa: Jud. Prahova

| Nr. Crt | Nr cadastral Nr. topografic | Suprafața* (mp) | Observații / Referințe |
|---------|-----------------------------|-----------------|--|
| A1 | | 2.956 | Sector cadastral:56 Teren neimprejmuit; Teren la dispozitia comisiei locale de fond funciar conform art. 13, alin. 14 din legea 7/1996. |

B. Partea II. Proprietari și acte

| Inscrieri privitoare la dreptul de proprietate și alte drepturi reale | Referințe |
|---|-----------|
| / | |
| Act Normativ nr. 7, din 13/03/1996 emis de PARLAMENTUL ROMANIEI (LEGE;); | |
| B1 | A1 |
| Intabulare, drept de PROPRIETATE, dobandit prin Lege, cota actuala 1/1, cota initiala 1/1 1) COMUNA BUCOV, CIF:2843531 | |

C. Partea III. SARCINI .

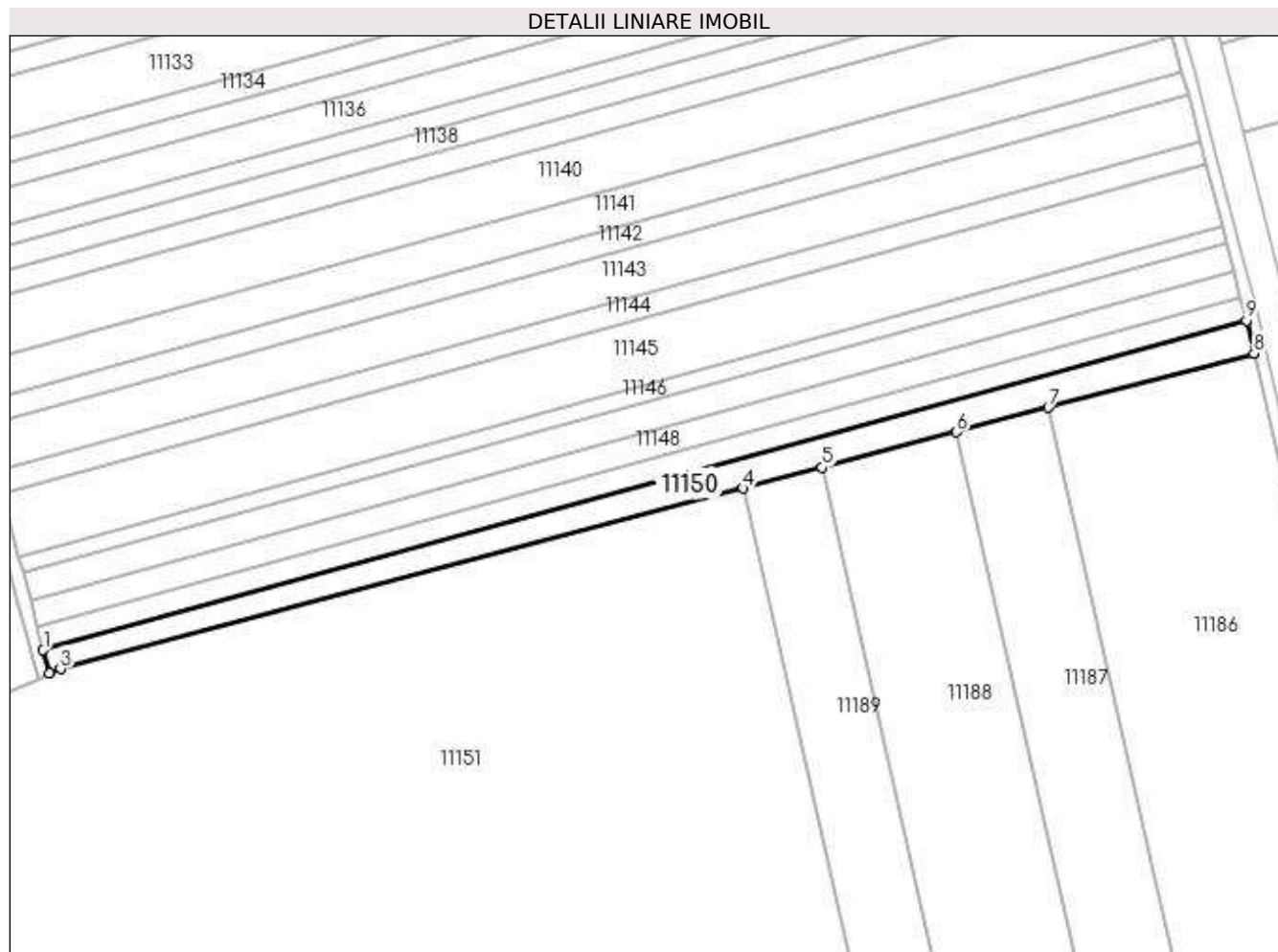
| Inscrieri privind dezmembramintele dreptului de proprietate, drepturi reale de garanție și sarcini | Referințe |
|--|-----------|
| NU SUNT | |

Anexa Nr. 1 La Partea I

Teren

| Nr cadastral | Suprafața (mp)* | Observații / Referințe |
|--------------|-----------------|---|
| | 2.956 | Teren la dispozitia comisiei locale de fond funciar conform art. 13, alin. 14 din legea 7/1996. |

* Suprafața este determinată în planul de proiecție Stereo 70.



Date referitoare la teren

| Crt | Categorie folosință | Intra vilan | Suprafața (mp) | Tarla | Parcelă | Nr. topo | Observații / Referințe |
|-----|---------------------|-------------|----------------|-------|---------|----------|------------------------|
| 1 | arabil | NU | 2.956 | 43 | 1785/38 | - | |

Lungime Segmente

1) Valorile lungimilor segmentelor sunt obținute din proiecție în plan.

| Punct început | X / Y | Punct sfârșit | X / Y | Lungime segment (** (m) |
|---------------|----------------------------|---------------|----------------------------|-------------------------|
| 1 | 581.419,53 388.856,387 | 2 | 581.421,309 388.849,565 | 7.05 |
| 2 | 581.421,309 388.849,565 | 3 | 581.424,55 388.850,978 | 3.536 |
| 3 | 581.424,55 388.850,978 | 4 | 581.623,056 388.903,439 | 205.321 |
| 4 | 581.623,056 388.903,439 | 5 | 581.645,994 388.909,501 | 23.726 |
| 5 | 581.645,994 388.909,501 | 6 | 581.685,042 388.919,821 | 40.389 |

| Punct început | X / Y | Punct sfârșit | X / Y | Lungime segment (** (m) |
|---------------|----------------------------|---------------|----------------------------|-------------------------|
| 6 | 581.685,042 388.919,821 | 7 | 581.711,724 388.926,872 | 27.598 |
| 7 | 581.711,724 388.926,872 | 8 | 581.771,523 388.942,676 | 61.852 |
| 8 | 581.771,523 388.942,676 | 9 | 581.769,35 388.952,23 | 9.798 |
| 9 | 581.769,35 388.952,23 | 1 | 581.419,53 388.856,387 | 362.712 |

** Lungimile segmentelor sunt determinate în planul de proiecție Stereo 70 și sunt rotunjite la 1 milimetru.

*** Distanța dintre puncte este formată din segmente cumulate ce sunt mai mici decât valoarea 1 milimetru.

**DATE DESPRE IMOBILUL NR. 11151**

Oficiul de Cadastru și Publicitate Imobiliară PRAHOVA
Biroul de Cadastru și Publicitate Imobiliară Ploiești

A. Partea I. Descrierea imobilului

TEREN Intravilan

Nr. CF vechi:5372

Nr. cadastral vechi:11855

Adresa: Loc. Pleasa, Jud. Prahova

| Nr. Crt | Nr cadastral Nr. topografic | Suprafața* (mp) | Observații / Referințe |
|---------|-----------------------------|-----------------|---|
| A1 | 22133 | 199.300 | Sector cadastral:56 Teren neimprejmuit; |

B. Partea II. Proprietari și acte

| Inscrieri privitoare la dreptul de proprietate și alte drepturi reale | | Referințe |
|---|--|-----------|
| 49958 / 31/08/2010 | | |
| Sentinta Civila nr. 4441, din 01/04/1992 emis de JUDECATORIA PLOIESTI (; titlu proprietate nr.77678/28.08.2000 emis de COMISIA JUDETEANA PRAHOVA;titlu proprietate nr.95/16.05.2006 emis de COMISIA JUDETEANA PRAHOVA;adeverinta nr.7912/03.09.2009 emis de PRIMARIA BUCOV;); | | |
| B1 | Intabulare, drept de PROPRIETATE, dobandit prin Hotarare Judecatoreasca, cota actuala 1/1, cota initiala 1/1 1) STOINESCU MARIA | A1 |

C. Partea III. SARCINI .

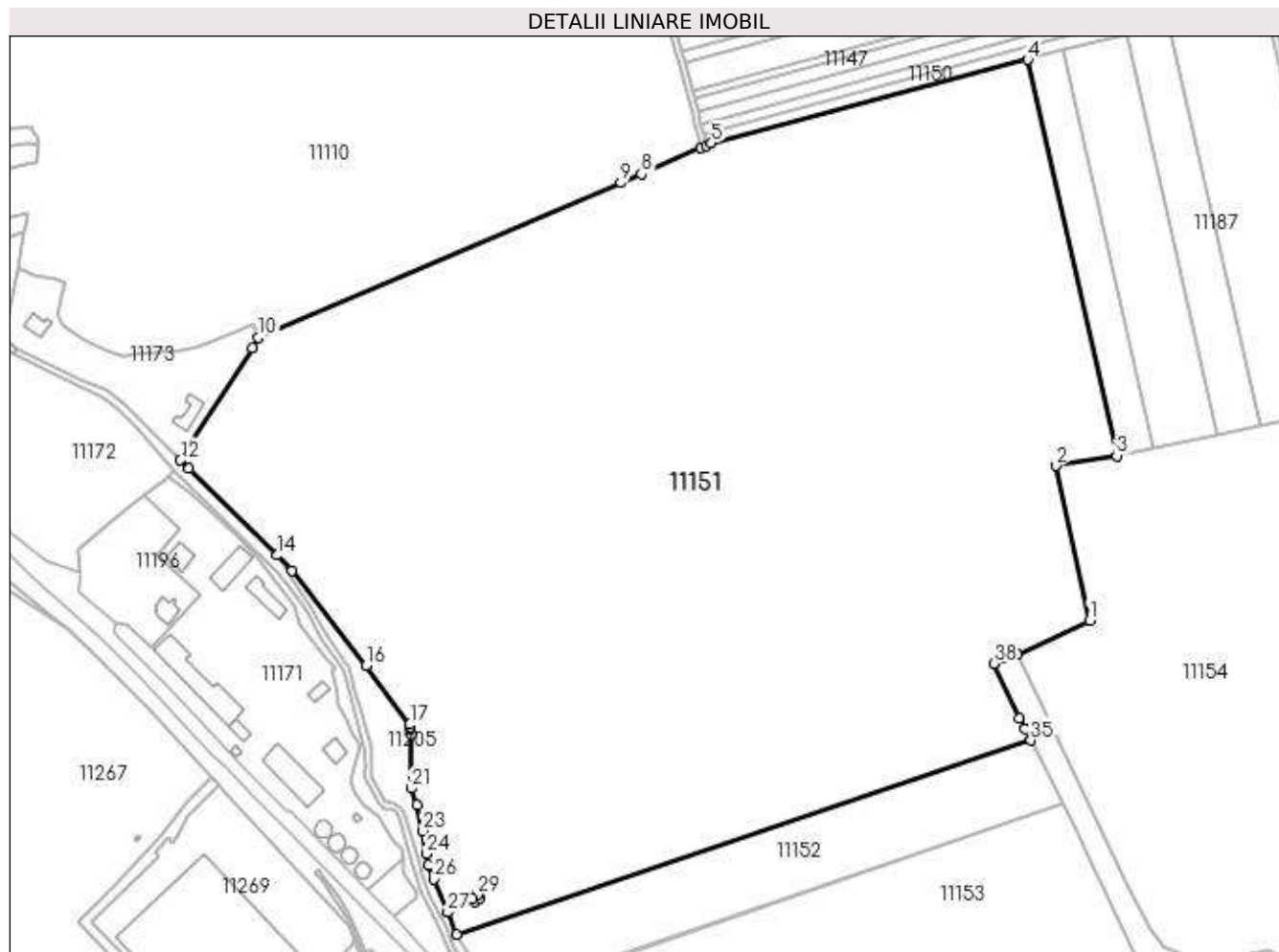
| Inscrieri privind dezmembramintele dreptului de proprietate, drepturi reale de garanție și sarcini | Referințe |
|--|-----------|
| NU SUNT | |

Anexa Nr. 1 La Partea I

Teren

| Nr cadastral | Suprafața (mp)* | Observații / Referințe |
|--------------|-----------------|------------------------|
| 22133 | 199.300 | |

* Suprafața este determinată în planul de proiecție Stereo 70.



Date referitoare la teren

| Crt | Categorie folosință | Intra vilan | Suprafața (mp) | Tarla | Parcelă | Nr. topo | Observații / Referințe |
|-----|---------------------|-------------|----------------|-------|-------------------|----------|------------------------|
| 1 | arabil | DA | 199.300 | 43 | 1795/3, 1795/6 | - | |

Lungime Segmente

1) Valorile lungimilor segmentelor sunt obținute din proiecție în plan.

| Punct început | X / Y | Punct sfârșit | X / Y | Lungime segment (** (m) |
|---------------|----------------------------|---------------|----------------------------|-------------------------|
| 1 | 581.662,03 388.551,25 | 2 | 581.640,735 388.648,318 | 99.376 |
| 3 | 581.679,116 388.654,701 | 4 | 581.623,056 388.903,439 | 254.977 |
| 5 | 581.424,55 388.850,978 | 6 | 581.421,309 388.849,565 | 3.536 |
| 7 | 581.418,062 388.848,149 | 8 | 581.380,397 388.831,724 | 41.091 |
| 9 | 581.367,43 388.826,07 | 10 | 581.139,949 388.728,858 | 247.382 |

| Punct început | X / Y | Punct sfârșit | X / Y | Lungime segment (** (m) |
|---------------|----------------------------|---------------|----------------------------|-------------------------|
| 2 | 581.640,735 388.648,318 | 3 | 581.679,116 388.654,701 | 38.908 |
| 4 | 581.623,056 388.903,439 | 5 | 581.424,55 388.850,978 | 205.321 |
| 6 | 581.421,309 388.849,565 | 7 | 581.418,062 388.848,149 | 3.542 |
| 8 | 581.380,397 388.831,724 | 9 | 581.367,43 388.826,07 | 14.146 |
| 10 | 581.139,949 388.728,858 | 11 | 581.135,892 388.722,552 | 7.498 |

| Punct început | X / Y | Punct sfârșit | X / Y | Lungime segment (** (m)) |
|---------------|----------------------------|---------------|----------------------------|--------------------------|
| 11 | 581.135,892 388.722,552 | 12 | 581.090,944 388.651,807 | 83.816 |
| 13 | 581.096,28 388.646,53 | 14 | 581.151,436 388.592,131 | 77.469 |
| 15 | 581.160,761 388.582,336 | 16 | 581.207,528 388.522,933 | 75.603 |
| 17 | 581.235,052 388.485,837 | 18 | 581.235,509 388.484,439 | 1.471 |
| 19 | 581.235,597 388.482,893 | 20 | 581.235,682 388.479,887 | 3.007 |
| 21 | 581.235,699 388.445,836 | 22 | 581.239,45 388.435,573 | 10.927 |
| 23 | 581.243,256 388.419,082 | 24 | 581.245,348 388.404,59 | 14.642 |
| 25 | 581.246,696 388.397,803 | 26 | 581.250,178 388.388,61 | 9.83 |
| 27 | 581.258,792 388.367,809 | 28 | 581.274,572 388.376,551 | 18.04 |
| 29 | 581.277,334 388.378,867 | 30 | 581.278,942 388.376,852 | 2.578 |
| 31 | 581.276,18 388.374,536 | 32 | 581.274,603 388.376,512 | 2.528 |
| 33 | 581.258,812 388.367,764 | 34 | 581.264,512 388.354,038 | 14.862 |
| 35 | 581.625,259 388.475,922 | 36 | 581.621,34 388.483,43 | 8.469 |
| 37 | 581.618,05 388.489,78 | 38 | 581.601,725 388.524,068 | 37.976 |
| 39 | 581.616,863 388.529,725 | 1 | 581.662,03 388.551,25 | 50.034 |

| Punct început | X / Y | Punct sfârșit | X / Y | Lungime segment (** (m)) |
|---------------|----------------------------|---------------|----------------------------|--------------------------|
| 12 | 581.090,944 388.651,807 | 13 | 581.096,28 388.646,53 | 7.505 |
| 14 | 581.151,436 388.592,131 | 15 | 581.160,761 388.582,336 | 13.524 |
| 16 | 581.207,528 388.522,933 | 17 | 581.235,052 388.485,837 | 46.192 |
| 18 | 581.235,509 388.484,439 | 19 | 581.235,597 388.482,893 | 1.549 |
| 20 | 581.235,682 388.479,887 | 21 | 581.235,699 388.445,836 | 34.051 |
| 22 | 581.239,45 388.435,573 | 23 | 581.243,256 388.419,082 | 16.925 |
| 24 | 581.245,348 388.404,59 | 25 | 581.246,696 388.397,803 | 6.92 |
| 26 | 581.250,178 388.388,61 | 27 | 581.258,792 388.367,809 | 22.514 |
| 28 | 581.274,572 388.376,551 | 29 | 581.277,334 388.378,867 | 3.605 |
| 30 | 581.278,942 388.376,852 | 31 | 581.276,18 388.374,536 | 3.605 |
| 32 | 581.274,603 388.376,512 | 33 | 581.258,812 388.367,764 | 18.052 |
| 34 | 581.264,512 388.354,038 | 35 | 581.625,259 388.475,922 | 380.781 |
| 36 | 581.621,34 388.483,43 | 37 | 581.618,05 388.489,78 | 7.152 |
| 38 | 581.601,725 388.524,068 | 39 | 581.616,863 388.529,725 | 16.16 |

** Lungimile segmentelor sunt determinate în planul de proiecție Stereo 70 și sunt rotunjite la 1 milimetru.

*** Distanța dintre puncte este formată din segmente cumulate ce sunt mai mici decât valoarea 1 milimetru.

**DATE DESPRE IMOBILUL NR. 11152**

Oficiul de Cadastru și Publicitate Imobiliară PRAHOVA
Biroul de Cadastru și Publicitate Imobiliară Ploiești

A. Partea I. Descrierea imobilului

TEREN Intravilan

Adresa: Loc. Pleasa, Jud. Prahova

| Nr. Crt | Nr cadastral Nr. topografic | Suprafața* (mp) | Observații / Referințe |
|---------|-----------------------------|-----------------|--|
| A1 | | 17.000 | Sector cadastral:56 Teren neimprejmuit; Teren la dispozitia comisiei locale de fond funciar conform art. 13, alin. 14 din legea 7/1996. |

B. Partea II. Proprietari și acte

| Inscrieri privitoare la dreptul de proprietate și alte drepturi reale | Referințe |
|---|-----------|
| / | |
| Act Normativ nr. 7, din 13/03/1996 emis de PARLAMENTUL ROMANIEI (LEGE;); | |
| B1 | A1 |
| Intabulare, drept de PROPRIETATE, dobandit prin Lege, cota actuala 1/1, cota initiala 1/1 1) COMUNA BUCOV, CIF:2843531 | |

C. Partea III. SARCINI .

| Inscrieri privind dezmembramintele dreptului de proprietate, drepturi reale de garanție și sarcini | Referințe |
|--|-----------|
| NU SUNT | |

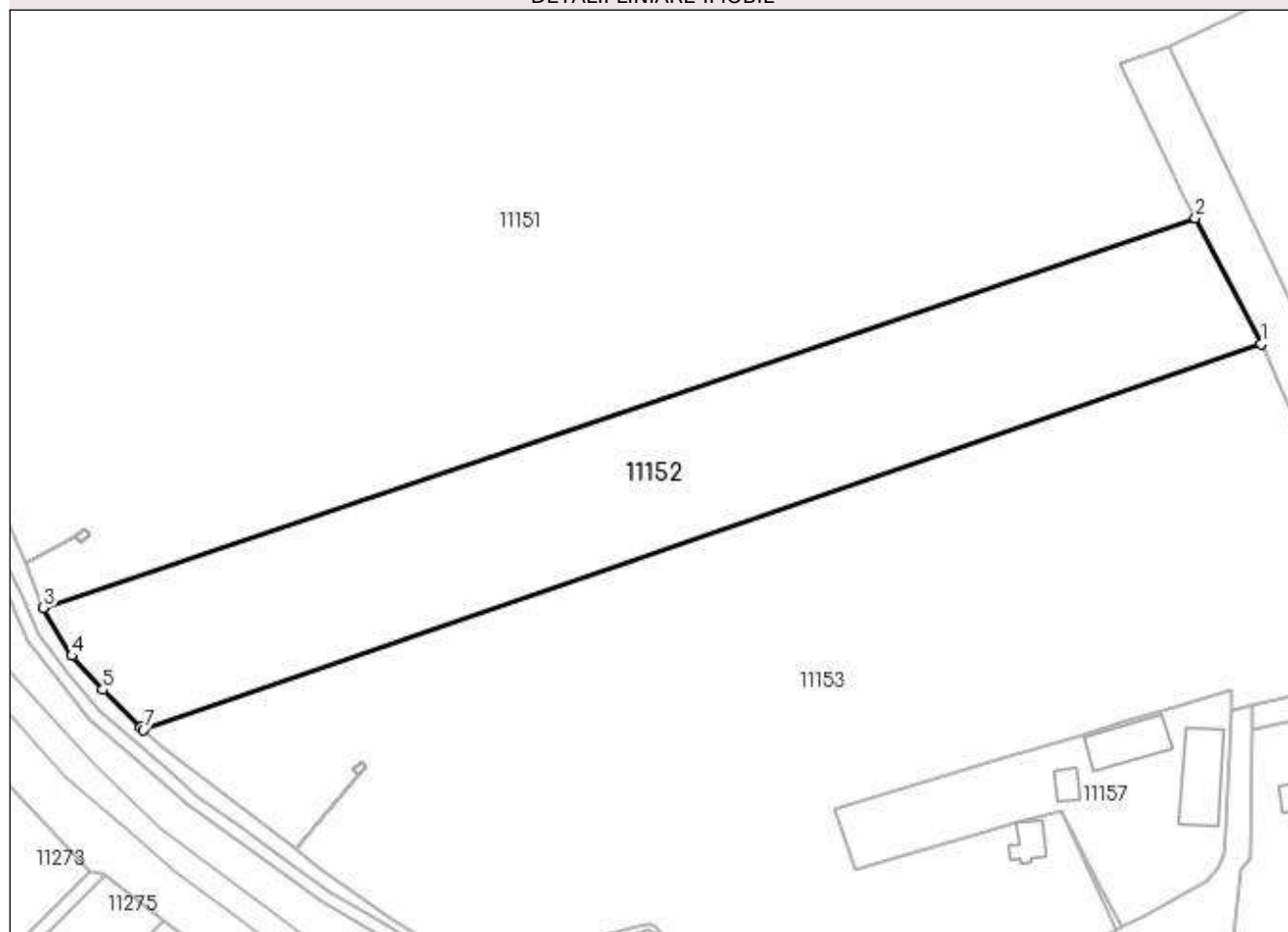
Anexa Nr. 1 La Partea I

Teren

| Nr cadastral | Suprafața (mp)* | Observații / Referințe |
|--------------|-----------------|---|
| | 17.000 | Teren la dispozitia comisiei locale de fond funciar conform art. 13, alin. 14 din legea 7/1996. |

* Suprafața este determinată în planul de proiecție Stereo 70.

DETALII LINIARE IMOBIL



Date referitoare la teren

| Crt | Categorie folosință | Intra vilan | Suprafața (mp) | Tarla | Parcelă | Nr. topo | Observații / Referințe |
|-----|---------------------|-------------|----------------|-------|---------|----------|------------------------|
| 1 | arabil | DA | 17.000 | 43 | 1795/2 | - | |

Lungime Segmente

1) Valorile lungimilor segmentelor sunt obținute din proiecție în plan.

| Punct început | X / Y | Punct sfârșit | X / Y | Lungime segment (** (m) |
|---------------|----------------------------|---------------|----------------------------|-------------------------|
| 1 | 581.645,8 388.436,57 | 2 | 581.625,259 388.475,922 | 44.39 |
| 2 | 581.625,259 388.475,922 | 3 | 581.264,512 388.354,038 | 380.781 |
| 3 | 581.264,512 388.354,038 | 4 | 581.273,373 388.339,057 | 17.405 |
| 4 | 581.273,373 388.339,057 | 5 | 581.283,07 388.328,43 | 14.386 |
| 5 | 581.283,07 388.328,43 | 6 | 581.294,99 388.316,651 | 16.758 |

| Punct început | X / Y | Punct sfârșit | X / Y | Lungime segment (** (m) |
|---------------|----------------------------|---------------|----------------------------|-------------------------|
| 6 | 581.294,99 388.316,651 | 7 | 581.295,829 388.315,822 | 1.179 |
| 7 | 581.295,829 388.315,822 | 1 | 581.645,8 388.436,57 | 370.216 |

** Lungimile segmentelor sunt determinate în planul de proiecție Stereo 70 și sunt rotunjite la 1 milimetru.

*** Distanța dintre puncte este formată din segmente cumulate ce sunt mai mici decât valoarea 1 milimetru.

**DATE DESPRE IMOBILUL NR. 11153**

Oficiul de Cadastru și Publicitate Imobiliară PRAHOVA
Biroul de Cadastru și Publicitate Imobiliară Ploiești

A. Partea I. Descrierea imobilului

TEREN Intravilan

Adresa: Loc. Pleasa, Str Fabricilor, Nr. 20, Jud. Prahova, T 43 ; CC 1796 ; A 1780 ; A 1795/1

| Nr. Crt | Nr cadastral Nr. topografic | Suprafața* (mp) | Observații / Referințe |
|---------|-----------------------------|-----------------|--|
| A1 | 31568 | 40.140 | Sector cadastral:56 Teren neimprijmit; |

Construcții

| Crt | Nr cadastral Nr. topografic | Adresa | Observații / Referințe |
|------|-----------------------------|---|--|
| A1.1 | 31568-C1 | Loc. Pleasa, Str Fabricilor, Nr. 20, Jud. Prahova, T 43 ; CC 1796 ; A 1780 ; A 1795/1 | Nr. niveluri:1; S. construita la sol:112 mp; C1 - LOCUINTA |

B. Partea II. Proprietari și acte

| Inscrieri privitoare la dreptul de proprietate și alte drepturi reale | | Referințe |
|--|---|-----------|
| 79246 / 16/06/2022 | | |
| Act Notarial nr. 886, din 15/06/2022 emis de FRATIAN EUGEN-IULIU; | | |
| B1 | Se infiinteaza cartea funciara 31568 a imobilului cu numarul cadastral 31568 / UAT Bucov, rezultat din dezmembrarea imobilului cu numarul cadastral 25972 inscris in cartea funciara 25972; | A1 |
| Titlu Proprietate nr. 3245, din 10/09/1993 emis de COM JUD PTR APLICARE LG 18/91 (; adeverinta nr.79/08.01.2009 emis de Primaria Bucov); | | |
| B4 | Intabulare, drept de PROPRIETATE, dobandit prin Lege, cota actuala 1/1, cota initiala 1/1 1) STOINESCU MARIA <i>OBSERVATII: pozitie transcrisa din CF 25972/Bucov, inscrisa prin incheierea nr. 109459 din 04/10/2019; pozitie transcrisa din CF 23119/Bucov, inscrisa prin incheierea nr. 37076 din 31/05/2013;</i> | A1, A1.1 |

C. Partea III. SARCINI .

| Inscrieri privind dezmembramintele dreptului de proprietate, drepturi reale de garanție și sarcini | Referințe |
|--|-----------|
| NU SUNT | |

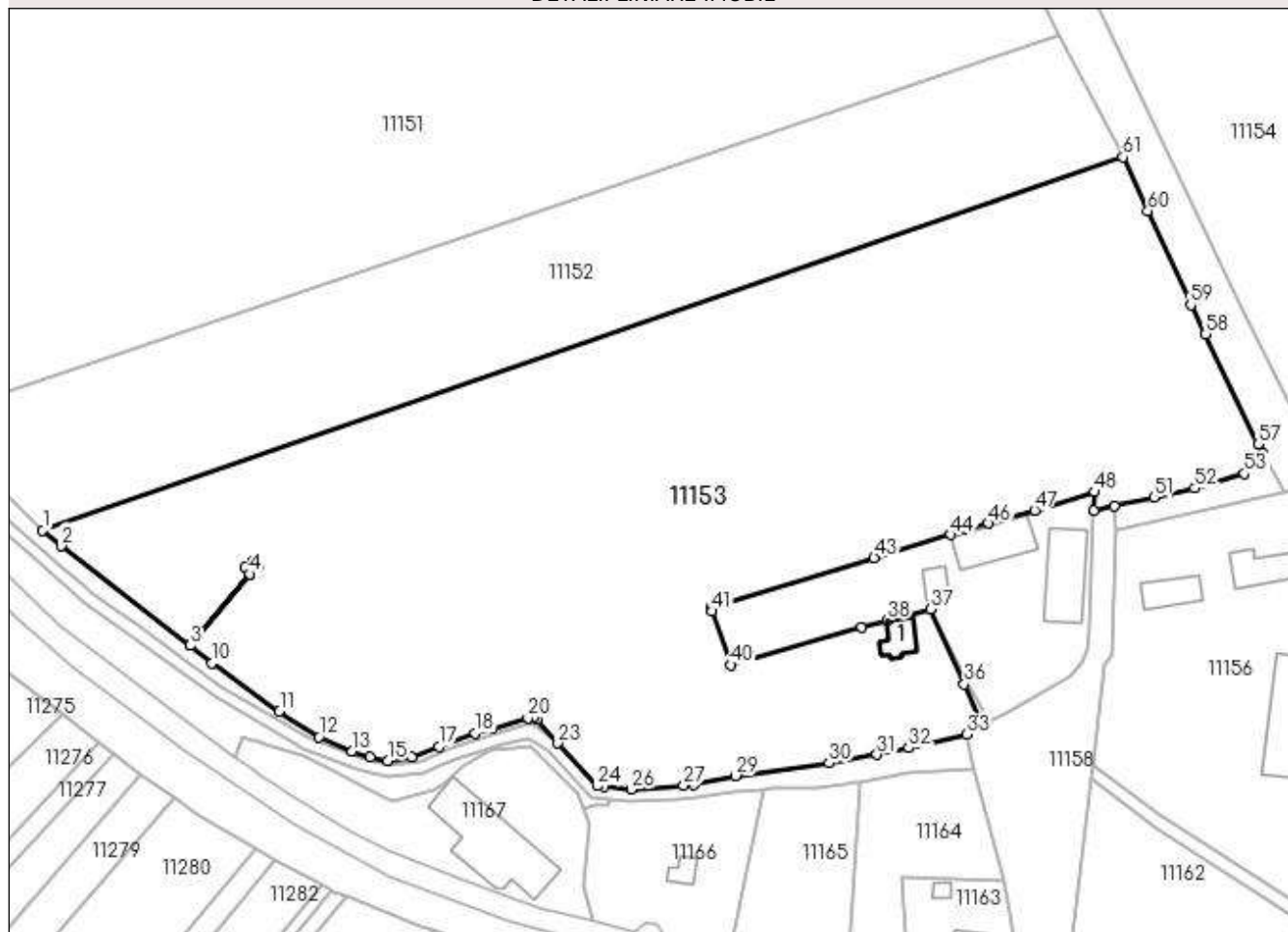
Anexa Nr. 1 La Partea I

Teren

| Nr cadastral | Suprafața (mp)* | Observații / Referințe |
|--------------|-----------------|------------------------|
| 31568 | 40.140 | |

* Suprafața este determinată în planul de proiecție Stereo 70.

DETALII LINIARE IMOBIL



Date referitoare la teren

| Crt | Categorie folosință | Intravilan | Suprafața (mp) | Tarla | Parcelă | Nr. topo | Observații / Referințe |
|-----|---------------------|------------|----------------|-------|---------|----------|------------------------|
| 1 | curți construcții | DA | 660 | 43 | 1796 | - | |
| 2 | arabil | DA | 36.568 | 43 | 1795/1 | - | |
| 3 | arabil | DA | 2.879 | 43 | 1780 | - | |
| 4 | arabil | DA | 33 | 43 | 1795/1 | - | |

Date referitoare la construcții

| Crt | Număr | Destinație construcție | Supraf. (mp) | Situație juridică | Observații / Referințe |
|------|----------|-------------------------|------------------------------|-------------------|--|
| A1.1 | 31568-C1 | construcții de locuințe | Din acte: 0 Masurata: 112 | Cu acte | Nr. niveluri:1; S. construita la sol:112 mp; C1 - LOCUINTA |

Lungime Segmente

1) Valorile lungimilor segmentelor sunt obținute din proiecție în plan.

| Punct început | X / Y | Punct sfârșit | X / Y | Lungime segment | Punct început | X / Y | Punct sfârșit | X / Y | Lungime segment | Punct început | X / Y | Punct sfârșit | X / Y | Lungime segment |
|---------------|----------------------------|---------------|----------------------------|-----------------|---------------|----------------------------|---------------|----------------------------|-----------------|---------------|----------------------------|---------------|----------------------------|-----------------|
| 1 | 581.295,829 388.315,822 | 2 | 581.301,789 388.310,762 | 7.818 | 2 | 581.301,789 388.310,762 | 3 | 581.343,544 388.278,495 | 52.77 | 3 | 581.343,544 388.278,495 | 4 | 581.362,875 388.301,654 | 30.167 |

| Punct început | X / Y | Punct sfârșit | X / Y | Lungime segment |
|---------------|----------------------------|---------------|----------------------------|-----------------|
| 4 | 581.362,875 388.301,654 | 5 | 581.361,298 388.303,63 | 2.528 |
| 7 | 581.365,668 388.303,931 | 8 | 581.362,906 388.301,615 | 3.605 |
| 10 | 581.350,798 388.272,891 | 11 | 581.372,513 388.257,262 | 26.755 |
| 13 | 581.396,02 388.244,244 | 14 | 581.401,955 388.242,299 | 6.246 |
| 16 | 581.415,277 388.242,519 | 17 | 581.424,146 388.245,912 | 9.496 |
| 19 | 581.441,455 388.251,74 | 20 | 581.453,01 388.255,09 | 12.031 |
| 22 | 581.455,847 388.254,557 | 23 | 581.462,761 388.246,907 | 10.311 |
| 25 | 581.477,559 388.232,916 | 26 | 581.486,598 388.232,008 | 9.084 |
| 28 | 581.506,874 388.233,567 | 29 | 581.520,322 388.236,386 | 13.74 |
| 31 | 581.566,091 388.243,213 | 32 | 581.576,419 388.245,334 | 10.544 |
| 34 | 581.598,07 388.252,124 | 35 | 581.600,166 388.253,125 | 2.323 |
| 37 | 581.583,374 388.290,314 | 38 | 581.569,322 388.286,653 | 14.521 |
| 40 | 581.518,802 388.272,238 | 41 | 581.512,652 388.289,604 | 18.423 |
| 43 | 581.565,13 388.306,941 | 44 | 581.590,01 388.314,431 | 25.983 |
| 46 | 581.602,248 388.318,086 | 47 | 581.617,113 388.322,271 | 15.443 |
| 49 | 581.636,323 388.322,134 | 50 | 581.643,018 388.323,623 | 6.859 |
| 52 | 581.669,003 388.329,403 | 53 | 581.685,11 388.334,109 | 16.78 |
| 55 | 581.689,048 388.338,387 | 56 | 581.691,056 388.340,569 | 2.965 |
| 58 | 581.672,565 388.379,317 | 59 | 581.667,68 388.388,713 | 10.59 |
| 61 | 581.645,8 388.436,57 | 1 | 581.295,829 388.315,822 | 370.216 |

| Punct început | X / Y | Punct sfârșit | X / Y | Lungime segment |
|---------------|----------------------------|---------------|----------------------------|-----------------|
| 5 | 581.361,298 388.303,63 | 6 | 581.364,06 388.305,946 | 3.605 |
| 8 | 581.362,906 388.301,615 | 9 | 581.343,584 388.278,465 | 30.154 |
| 11 | 581.372,513 388.257,262 | 12 | 581.385,324 388.248,962 | 15.265 |
| 14 | 581.401,955 388.242,299 | 15 | 581.407,605 388.241,157 | 5.764 |
| 17 | 581.424,146 388.245,912 | 18 | 581.435,853 388.250,116 | 12.439 |
| 20 | 581.453,01 388.255,09 | 21 | 581.454,836 388.255,202 | 1.829 |
| 23 | 581.462,761 388.246,907 | 24 | 581.475,464 388.233,135 | 18.736 |
| 26 | 581.486,598 388.232,008 | 27 | 581.503,484 388.233,223 | 16.93 |
| 29 | 581.520,322 388.236,386 | 30 | 581.550,502 388.240,528 | 30.463 |
| 32 | 581.576,419 388.245,334 | 33 | 581.595,032 388.249,754 | 19.131 |
| 35 | 581.600,166 388.253,125 | 36 | 581.594,34 388.266,028 | 14.157 |
| 38 | 581.569,322 388.286,653 | 39 | 581.561,202 388.284,336 | 8.444 |
| 41 | 581.512,652 388.289,604 | 42 | 581.512,218 388.290,832 | 1.302 |
| 44 | 581.590,01 388.314,431 | 45 | 581.595,065 388.315,941 | 5.276 |
| 47 | 581.617,113 388.322,271 | 48 | 581.636,642 388.328,225 | 20.416 |
| 50 | 581.643,018 388.323,623 | 51 | 581.655,849 388.326,477 | 13.145 |
| 53 | 581.685,11 388.334,109 | 54 | 581.687,943 388.337,187 | 4.183 |
| 56 | 581.691,056 388.340,569 | 57 | 581.689,562 388.343,699 | 3.468 |
| 59 | 581.667,68 388.388,713 | 60 | 581.653,787 388.419,196 | 33.5 |

| Punct început | X / Y | Punct sfârșit | X / Y | Lungime segment |
|---------------|----------------------------|---------------|----------------------------|-----------------|
| 6 | 581.364,06 388.305,946 | 7 | 581.365,668 388.303,931 | 2.578 |
| 9 | 581.343,584 388.278,465 | 10 | 581.350,798 388.272,891 | 9.117 |
| 12 | 581.385,324 388.248,962 | 13 | 581.396,02 388.244,244 | 11.69 |
| 15 | 581.407,605 388.241,157 | 16 | 581.415,277 388.242,519 | 7.792 |
| 18 | 581.435,853 388.250,116 | 19 | 581.441,455 388.251,74 | 5.833 |
| 21 | 581.454,836 388.255,202 | 22 | 581.455,847 388.254,557 | 1.199 |
| 24 | 581.475,464 388.233,135 | 25 | 581.477,559 388.232,916 | 2.106 |
| 27 | 581.503,484 388.233,223 | 28 | 581.506,874 388.233,567 | 3.407 |
| 30 | 581.550,502 388.240,528 | 31 | 581.566,091 388.243,213 | 15.819 |
| 33 | 581.595,032 388.249,754 | 34 | 581.598,07 388.252,124 | 3.853 |
| 36 | 581.594,34 388.266,028 | 37 | 581.583,374 388.290,314 | 26.647 |
| 39 | 581.561,202 388.284,336 | 40 | 581.518,802 388.272,238 | 44.092 |
| 42 | 581.512,218 388.290,832 | 43 | 581.565,13 388.306,941 | 55.31 |
| 45 | 581.595,065 388.315,941 | 46 | 581.602,248 388.318,086 | 7.496 |
| 48 | 581.636,642 388.328,225 | 49 | 581.636,323 388.322,134 | 6.099 |
| 51 | 581.655,849 388.326,477 | 52 | 581.669,003 388.329,403 | 13.476 |
| 54 | 581.687,943 388.337,187 | 55 | 581.689,048 388.338,387 | 1.631 |
| 57 | 581.689,562 388.343,699 | 58 | 581.672,565 388.379,317 | 39.466 |
| 60 | 581.653,787 388.419,196 | 61 | 581.645,8 388.436,57 | 19.122 |

** Lungimile segmentelor sunt determinate în planul de proiecție Stereo 70 și sunt rotunjite la 1 milimetru.

*** Distanța dintre puncte este formată din segmente cumulate ce sunt mai mici decât valoarea 1 milimetru.

**DATE DESPRE IMOBILUL NR. 11154**

Oficiul de Cadastru și Publicitate Imobiliară PRAHOVA
Biroul de Cadastru și Publicitate Imobiliară Ploiești

A. Partea I. Descrierea imobilului

TEREN Necunoscut

Nr. CF vechi:3437
Nr. cadastral vechi:10682

Adresa: Loc. Pleasa, Jud. Prahova

| Nr. Crt | Nr cadastral Nr. topografic | Suprafața* (mp) | Observații / Referințe |
|---------|-----------------------------|--------------------------------------|---|
| A1 | 20905 | Din acte: 94.400 Masurata: 94.306 | Sector cadastral:56 Teren neimprejmuit; |

B. Partea II. Proprietari și acte

| Inscrieri privitoare la dreptul de proprietate și alte drepturi reale | | Referințe |
|---|---|-----------|
| 18554 / 19/03/2008 | | |
| Act Administrativ nr. 98, din 27/06/2006 emis de COMISIA JUDETEANA PH (TITLU DE PROPRIETATE;); | | |
| B1 | Intabulare, drept de PROPRIETATE, dobandit prin Reconstituire, cota actuala 1/1, cota initiala 1/1 1) VALEANU MARILENA | A1 |

C. Partea III. SARCINI .

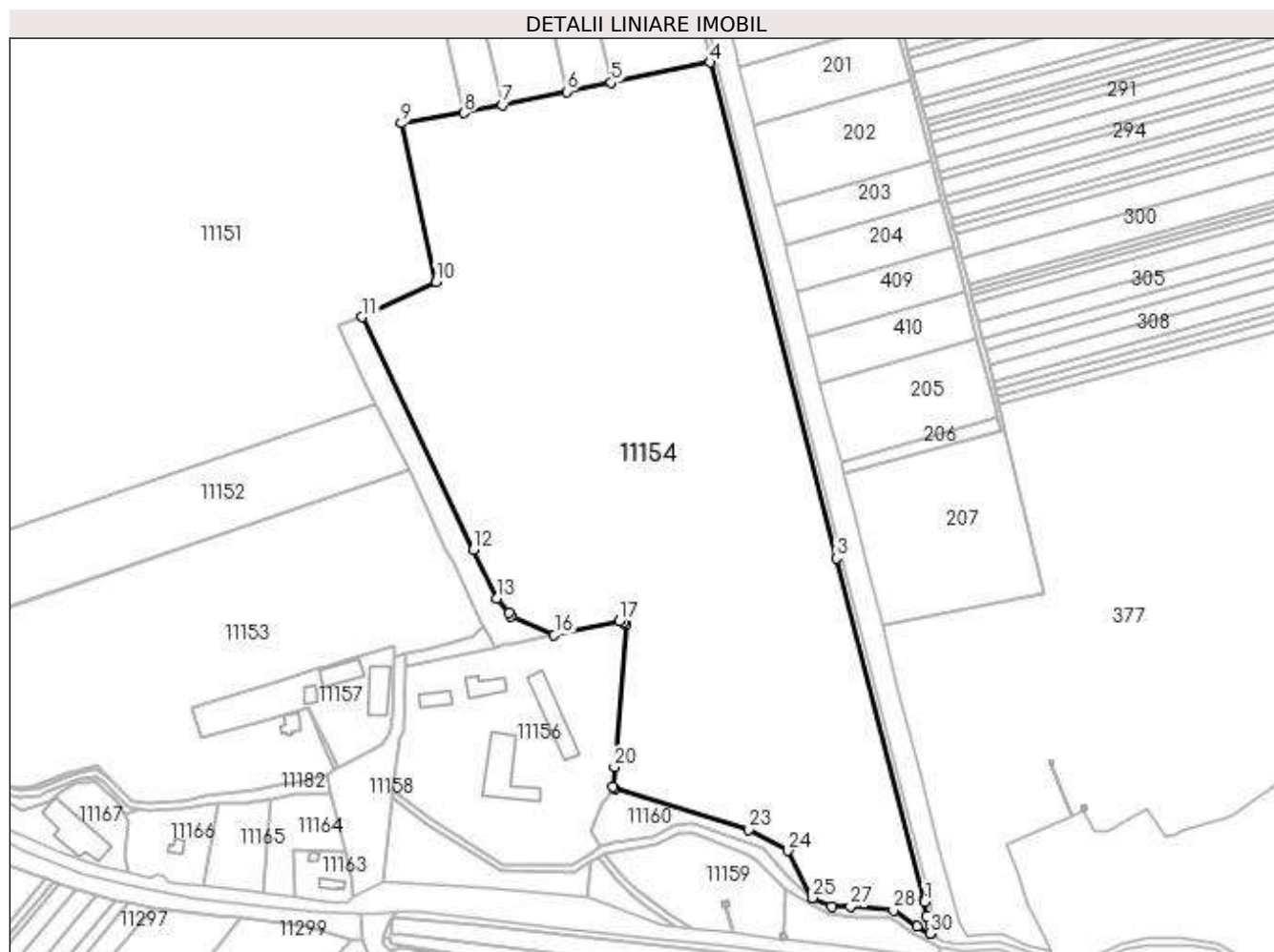
| Inscrieri privind dezmembramintele dreptului de proprietate, drepturi reale de garanție și sarcini | Referințe |
|--|-----------|
| NU SUNT | |

Anexa Nr. 1 La Partea I

Teren

| Nr cadastral | Suprafața (mp)* | Observații / Referințe |
|--------------|---|------------------------|
| 20905 | Din acte: 94.400 Masurata: 94.306 | |

* Suprafața este determinată în planul de proiecție Stereo 70.



Date referitoare la teren

| Crt | Categorie folosință | Intravilan | Suprafața (mp) | Tarla | Parcelă | Nr. topo | Observații / Referințe |
|-----|---------------------|------------|----------------|-------|---------|----------|------------------------|
| 1 | arabil | DA | 28.054 | 43 | 1795/7 | - | |
| 2 | arabil | NU | 66.252 | 43 | 1795/7 | - | |

Lungime Segmente

1) Valorile lungimilor segmentelor sunt obținute din proiecție în plan.

| Punct început | X / Y | Punct sfârșit | X / Y | Lungime segment (** (m) | Punct început | X / Y | Punct sfârșit | X / Y | Lungime segment (** (m) |
|---------------|----------------------------|---------------|----------------------------|-------------------------|---------------|----------------------------|---------------|----------------------------|-------------------------|
| 1 | 581.960,973 388.171,86 | 2 | 581.960,62 388.173,232 | 1.417 | 2 | 581.960,62 388.173,232 | 3 | 581.906,933 388.382,111 | 215.668 |
| 3 | 581.906,933 388.382,111 | 4 | 581.829,973 388.685,623 | 313.117 | 4 | 581.829,973 388.685,623 | 5 | 581.769,313 388.673,189 | 61.921 |
| 5 | 581.769,313 388.673,189 | 6 | 581.742,244 388.667,641 | 27.632 | 6 | 581.742,244 388.667,641 | 7 | 581.702,632 388.659,521 | 40.436 |
| 7 | 581.702,632 388.659,521 | 8 | 581.679,116 388.654,701 | 24.005 | 8 | 581.679,116 388.654,701 | 9 | 581.640,735 388.648,318 | 38.908 |

| Punct început | X / Y | Punct sfârșit | X / Y | Lungime segment (** (m) |
|---------------|----------------------------|---------------|----------------------------|-------------------------|
| 9 | 581.640,735 388.648,318 | 10 | 581.662,03 388.551,25 | 99.376 |
| 11 | 581.616,863 388.529,725 | 12 | 581.684,818 388.387,361 | 157.751 |
| 13 | 581.699,273 388.357,744 | 14 | 581.706,541 388.348,667 | 11.628 |
| 15 | 581.708,0 388.346,846 | 16 | 581.734,342 388.335,412 | 28.716 |
| 17 | 581.774,13 388.343,734 | 18 | 581.776,891 388.342,987 | 2.86 |
| 19 | 581.778,289 388.341,207 | 20 | 581.771,209 388.254,414 | 87.081 |
| 21 | 581.770,35 388.242,345 | 22 | 581.771,092 388.241,386 | 1.213 |
| 23 | 581.853,447 388.216,173 | 24 | 581.877,162 388.203,25 | 27.008 |
| 25 | 581.892,362 388.174,359 | 26 | 581.904,18 388.169,196 | 12.897 |
| 27 | 581.915,699 388.168,906 | 28 | 581.941,843 388.166,638 | 26.242 |
| 29 | 581.956,545 388.156,935 | 30 | 581.964,191 388.152,561 | 8.809 |
| 31 | 581.962,002 388.163,402 | 1 | 581.960,973 388.171,86 | 8.52 |

| Punct început | X / Y | Punct sfârșit | X / Y | Lungime segment (** (m) |
|---------------|----------------------------|---------------|----------------------------|-------------------------|
| 10 | 581.662,03 388.551,25 | 11 | 581.616,863 388.529,725 | 50.034 |
| 12 | 581.684,818 388.387,361 | 13 | 581.699,273 388.357,744 | 32.956 |
| 14 | 581.706,541 388.348,667 | 15 | 581.708,0 388.346,846 | 2.333 |
| 16 | 581.734,342 388.335,412 | 17 | 581.774,13 388.343,734 | 40.649 |
| 18 | 581.776,891 388.342,987 | 19 | 581.778,289 388.341,207 | 2.263 |
| 20 | 581.771,209 388.254,414 | 21 | 581.770,35 388.242,345 | 12.1 |
| 22 | 581.771,092 388.241,386 | 23 | 581.853,447 388.216,173 | 86.128 |
| 24 | 581.877,162 388.203,25 | 25 | 581.892,362 388.174,359 | 32.646 |
| 26 | 581.904,18 388.169,196 | 27 | 581.915,699 388.168,906 | 11.523 |
| 28 | 581.941,843 388.166,638 | 29 | 581.956,545 388.156,935 | 17.615 |
| 30 | 581.964,191 388.152,561 | 31 | 581.962,002 388.163,402 | 11.06 |

** Lungimile segmentelor sunt determinate în planul de proiecție Stereo 70 și sunt rotunjite la 1 milimetru.

*** Distanța dintre puncte este formată din segmente cumulate ce sunt mai mici decât valoarea 1 milimetru.

**DATE DESPRE IMOBILUL NR. 11155**

Oficiul de Cadastru și Publicitate Imobiliară PRAHOVA
Biroul de Cadastru și Publicitate Imobiliară Ploiești

A. Partea I. Descrierea imobilului

TEREN Necunoscut

Adresa: Loc. Pleasa, Jud. Prahova

| Nr. Crt | Nr cadastral Nr. topografic | Suprafața* (mp) | Observații / Referințe |
|---------|-----------------------------|-----------------|---|
| A1 | | 3.521 | Sector cadastral:56 Teren neimprejmuit; |

B. Partea II. Proprietari și acte

| Inscrieri privitoare la dreptul de proprietate și alte drepturi reale | | Referințe |
|---|--|-----------|
| / | | |
| Act Normativ nr. 7, din 13/03/1996 emis de PARLAMENTUL ROMANIEI (LEGE;); | | |
| B1 | Inscrierea provizorie, drept de PROPRIETATE, dobandit prin Lege, cota actuala 1/1, cota initiala 1/1 1) COMUNA BUCOV, CIF:2843531 | A1 |

C. Partea III. SARCINI .

| Inscrieri privind dezmembramintele dreptului de proprietate, drepturi reale de garanție și sarcini | Referințe |
|--|-----------|
| NU SUNT | |

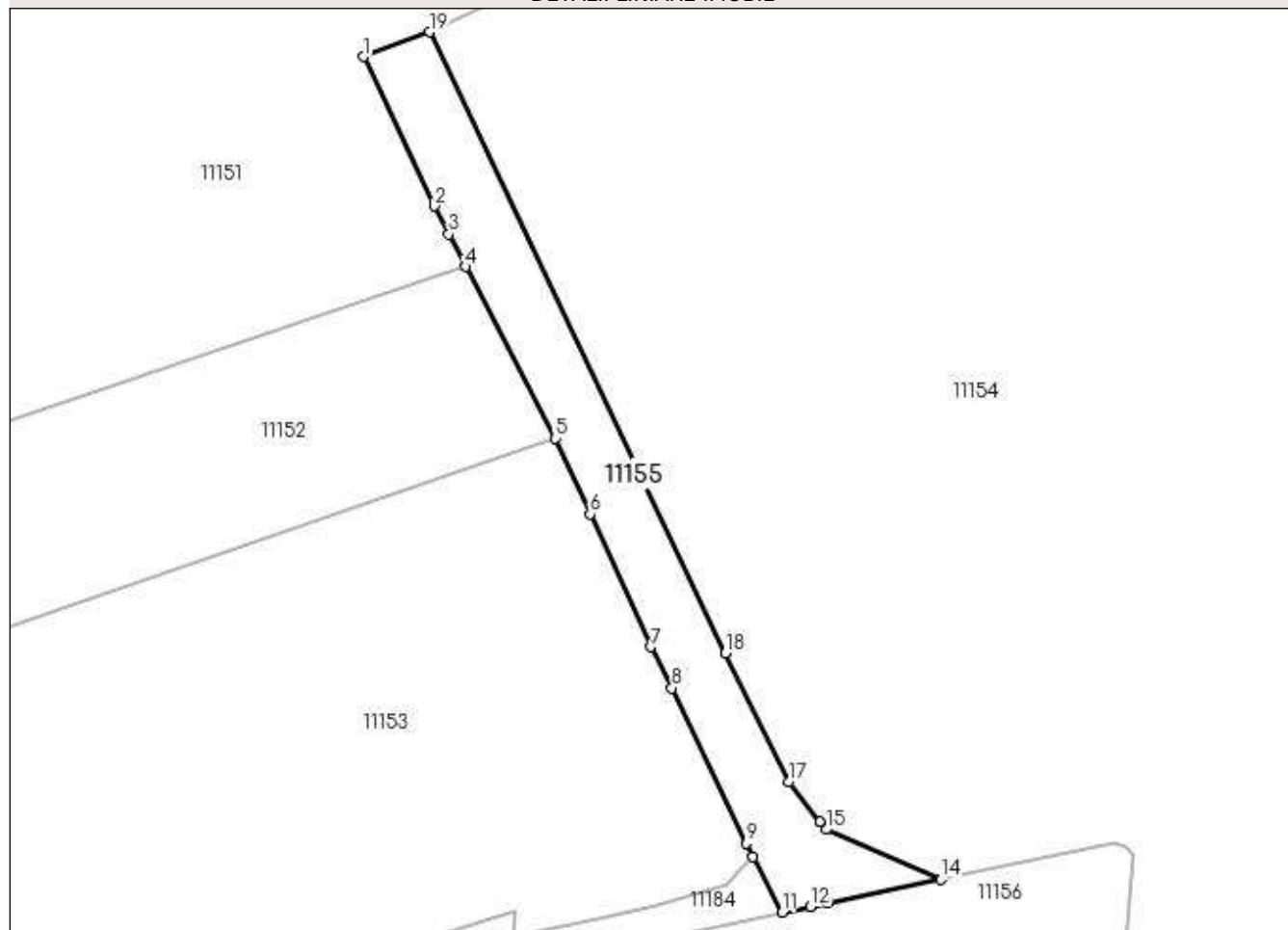
Anexa Nr. 1 La Partea I

Teren

| | | |
|--------------|-----------------|------------------------|
| Nr cadastral | Suprafața (mp)* | Observații / Referințe |
| | 3.521 | |

* Suprafața este determinată în planul de proiecție Stereo 70.

DETALII LINIARE IMOBIL



Date referitoare la teren

| Crt | Categorie folosință | Intra vilan | Suprafața (mp) | Tarla | Parcelă | Nr. topo | Observații / Referințe |
|-----|---------------------|-------------|----------------|-------|---------|----------|------------------------|
| 1 | cai ferate | DA | 488 | 43 | 1807 | - | |
| 2 | cai ferate | NU | 3.033 | 43 | 1807 | - | |

Lungime Segmente

1) Valorile lungimilor segmentelor sunt obținute din proiecție în plan.

| Punct început | X / Y | Punct sfârșit | X / Y | Lungime segment (** (m) |
|---------------|----------------------------|---------------|----------------------------|-------------------------|
| 1 | 581.601,725 388.524,068 | 2 | 581.618,05 388.489,78 | 37.976 |
| 2 | 581.618,05 388.489,78 | 3 | 581.621,34 388.483,43 | 7.152 |
| 3 | 581.621,34 388.483,43 | 4 | 581.625,259 388.475,922 | 8.469 |
| 4 | 581.625,259 388.475,922 | 5 | 581.645,8 388.436,57 | 44.39 |

| Punct început | X / Y | Punct sfârșit | X / Y | Lungime segment (** (m) |
|---------------|----------------------------|---------------|----------------------------|-------------------------|
| 5 | 581.645,8 388.436,57 | 6 | 581.653,787 388.419,196 | 19.122 |
| 6 | 581.653,787 388.419,196 | 7 | 581.667,68 388.388,713 | 33.5 |
| 7 | 581.667,68 388.388,713 | 8 | 581.672,565 388.379,317 | 10.59 |
| 8 | 581.672,565 388.379,317 | 9 | 581.689,562 388.343,699 | 39.466 |
| 9 | 581.689,562 388.343,699 | 10 | 581.691,056 388.340,569 | 3.468 |
| 10 | 581.691,056 388.340,569 | 11 | 581.697,891 388.327,891 | 14.403 |
| 11 | 581.697,891 388.327,891 | 12 | 581.704,369 388.329,182 | 6.605 |
| 12 | 581.704,369 388.329,182 | 13 | 581.708,231 388.329,951 | 3.938 |
| 13 | 581.708,231 388.329,951 | 14 | 581.734,342 388.335,412 | 26.676 |
| 14 | 581.734,342 388.335,412 | 15 | 581.708,0 388.346,846 | 28.716 |
| 15 | 581.708,0 388.346,846 | 16 | 581.706,541 388.348,667 | 2.333 |
| 16 | 581.706,541 388.348,667 | 17 | 581.699,273 388.357,744 | 11.628 |
| 17 | 581.699,273 388.357,744 | 18 | 581.684,818 388.387,361 | 32.956 |
| 18 | 581.684,818 388.387,361 | 19 | 581.616,863 388.529,725 | 157.751 |
| 19 | 581.616,863 388.529,725 | 1 | 581.601,725 388.524,068 | 16.16 |

** Lungimile segmentelor sunt determinate în planul de proiecție Stereo 70 și sunt rotunjite la 1 milimetru.

*** Distanța dintre puncte este formată din segmente cumulate ce sunt mai mici decât valoarea 1 milimetru.

**DATE DESPRE IMOBILUL NR. 11156**

Oficiul de Cadastru și Publicitate Imobiliară PRAHOVA
Biroul de Cadastru și Publicitate Imobiliară Ploiești

A. Partea I. Descrierea imobilului

TEREN Intravilan

Adresa: Loc. Pleasa, Str Fabricilor, Nr. 12,14, Jud. Prahova

| Nr. Crt | Nr cadastral Nr. topografic | Suprafața* (mp) | Observații / Referințe |
|---------|-----------------------------|-----------------|---------------------------------------|
| A1 | | 16.146 | Sector cadastral:56 Teren imprejmuit; |

B. Partea II. Proprietari și acte

| Inscrieri privitoare la dreptul de proprietate și alte drepturi reale | Referințe |
|--|-----------|
| / | |
| Act Normativ nr. 7, din 13/03/1996 emis de PARLAMENTUL ROMANIEI (LEGE;); | |
| B1 | A1 |
| Inscrierea provizorie, drept de PROPRIETATE, dobandit prin Lege, cota actuala 1/1, cota initiala 1/1 1) COMUNA BUCOV, CIF:2843531 | |

C. Partea III. SARCINI .

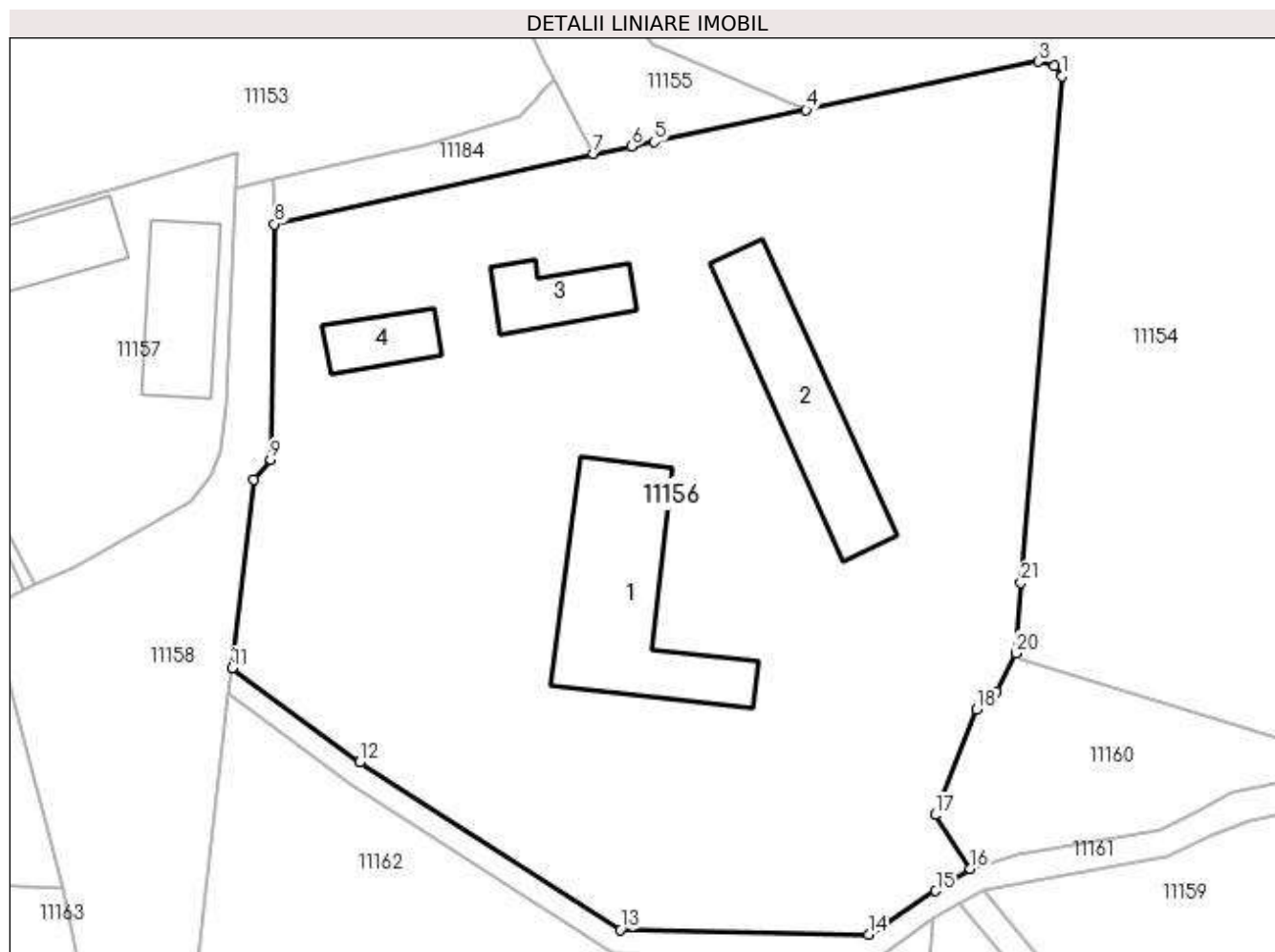
| Inscrieri privind dezmembramintele dreptului de proprietate, drepturi reale de garanție și sarcini | Referințe |
|--|-----------|
| NU SUNT | |

Anexa Nr. 1 La Partea I

Teren

| Nr cadastral | Suprafața (mp)* | Observații / Referințe |
|--------------|-----------------|------------------------|
| | 16.146 | |

* Suprafața este determinată în planul de proiecție Stereo 70.



Date referitoare la teren

| Crt | Categorie folosință | Intra vilan | Suprafața (mp) | Tarla | Parcelă | Nr. topo | Observații / Referințe |
|-----|---------------------|-------------|----------------|-------|---------|----------|------------------------|
| 1 | curți construcții | DA | 10.068 | 43 | 1808 | - | |
| 2 | curți construcții | DA | 5.162 | 43 | 1803 | - | |
| 3 | cai ferate | DA | 855 | 43 | 1803 | - | |
| 4 | cai ferate | DA | 61 | 43 | 1830/1 | - | |

Date referitoare la construcții

| Crt | Număr | Destinație construcție | Supraf. (mp) | Situație juridică | Observații / Referințe |
|------|-------|--|------------------------------|-------------------|--|
| A1.1 | -C1 | construcții administrative și social culturale | Din acte: 0 Masurata: 783 | Fara acte | Nr. niveluri:1; S. construita la sol:783 mp; |
| A1.2 | -C2 | construcții industriale și edilitare | Din acte: 0 Masurata: 561 | Fara acte | Nr. niveluri:1; S. construita la sol:561 mp; |
| A1.3 | -C3 | construcții anexa | Din acte: 0 Masurata: 228 | Fara acte | Nr. niveluri:1; S. construita la sol:228 mp; |
| A1.4 | -C4 | construcții anexa | Din acte: 0 Masurata: 162 | Fara acte | Nr. niveluri:1; S. construita la sol:162 mp; |

Lungime Segmente

1) Valorile lungimilor segmentelor sunt obținute din proiecție în plan.

| Punct început | X / Y | Punct sfârșit | X / Y | Lungime segment (** (m) |
|---------------|----------------------------|---------------|----------------------------|-------------------------|
| 1 | 581.778,289 388.341,207 | 2 | 581.776,891 388.342,987 | 2.263 |
| 3 | 581.774,13 388.343,734 | 4 | 581.734,342 388.335,412 | 40.649 |
| 5 | 581.708,231 388.329,951 | 6 | 581.704,369 388.329,182 | 3.938 |
| 7 | 581.697,891 388.327,891 | 8 | 581.643,15 388.315,877 | 56.044 |
| 9 | 581.642,508 388.275,503 | 10 | 581.639,559 388.272,075 | 4.522 |
| 11 | 581.635,839 388.239,749 | 12 | 581.657,734 388.223,617 | 27.196 |
| 13 | 581.702,446 388.194,89 | 14 | 581.745,047 388.194,114 | 42.608 |
| 15 | 581.756,569 388.201,558 | 16 | 581.762,534 388.205,371 | 7.08 |
| 17 | 581.756,455 388.214,57 | 18 | 581.763,586 388.232,703 | 19.485 |
| 19 | 581.766,951 388.235,706 | 20 | 581.770,35 388.242,345 | 7.459 |
| 21 | 581.771,209 388.254,414 | 1 | 581.778,289 388.341,207 | 87.081 |

| Punct început | X / Y | Punct sfârșit | X / Y | Lungime segment (** (m) |
|---------------|----------------------------|---------------|----------------------------|-------------------------|
| 2 | 581.776,891 388.342,987 | 3 | 581.774,13 388.343,734 | 2.86 |
| 4 | 581.734,342 388.335,412 | 5 | 581.708,231 388.329,951 | 26.676 |
| 6 | 581.704,369 388.329,182 | 7 | 581.697,891 388.327,891 | 6.605 |
| 8 | 581.643,15 388.315,877 | 9 | 581.642,508 388.275,503 | 40.379 |
| 10 | 581.639,559 388.272,075 | 11 | 581.635,839 388.239,749 | 32.539 |
| 12 | 581.657,734 388.223,617 | 13 | 581.702,446 388.194,89 | 53.145 |
| 14 | 581.745,047 388.194,114 | 15 | 581.756,569 388.201,558 | 13.717 |
| 16 | 581.762,534 388.205,371 | 17 | 581.756,455 388.214,57 | 11.026 |
| 18 | 581.763,586 388.232,703 | 19 | 581.766,951 388.235,706 | 4.51 |
| 20 | 581.770,35 388.242,345 | 21 | 581.771,209 388.254,414 | 12.1 |

** Lungimile segmentelor sunt determinate în planul de proiecție Stereo 70 și sunt rotunjite la 1 milimetru.

*** Distanța dintre puncte este formată din segmente cumulate ce sunt mai mici decât valoarea 1 milimetru.

**DATE DESPRE IMOBILUL NR. 11157**

Oficiul de Cadastru și Publicitate Imobiliară PRAHOVA
Biroul de Cadastru și Publicitate Imobiliară Ploiești

A. Partea I. Descrierea imobilului

TEREN Necunoscut

Adresa: Loc. Pleasa, Str Fabricilor, Nr. 18, Jud. Prahova

| Nr. Crt | Nr cadastral Nr. topografic | Suprafața* (mp) | Observații / Referințe |
|---------|-----------------------------|------------------------------------|---------------------------------------|
| A1 | 28687 | Din acte: 4.123 Masurata: 4.230 | Sector cadastral:56 Teren imprejmuit; |

Construcții

| Crt | Nr cadastral Nr. topografic | Adresa | Observații / Referințe |
|------|-----------------------------|---|--|
| A1.1 | 28687-C1 | Loc. Pleasa, Str Fabricilor, Nr. 18, Jud. Prahova | Nr. niveluri:1; S. construita la sol:359 mp; |
| A1.2 | 28687-C2 | Loc. Pleasa, Str Fabricilor, Nr. 18, Jud. Prahova | Nr. niveluri:1; S. construita la sol:285 mp; |
| A1.3 | 28687-C3 | Loc. Pleasa, Str Fabricilor, Nr. 18, Jud. Prahova | Nr. niveluri:1; S. construita la sol:73 mp; |

B. Partea II. Proprietari și acte

| Inscrieri privitoare la dreptul de proprietate și alte drepturi reale | | Referințe |
|---|---|------------------|
| 42346 / 26/03/2021 | | |
| Act Notarial nr. 494, din 26/03/2021 emis de NP FRATIAN EUGEN-IULIU; | | |
| B1 | Se infiinteaza cf. 28687 a imobilului cu nr. cad. 28687/Bucov ca urmare a alipirii urmatoarelor 2 imobile: -- nr.cad.23120\cf.23120; -- nr.cad.25973\cf.25973; | A1 |
| Act Notarial nr. 1596, din 20/07/2015 emis de IONITA ARISTITA ADINA; | | |
| B4 | Intabulare, drept de SUPERFICIE 1) SC MIRAGRO PROD INVEST S.R.L. , CIF:27079880 <i>OBSERVATII: pozitie transcrisa din CF 23120/Bucov, inscrisa prin incheierea nr. 76088 din 21/07/2015;</i> | A1 |
| Act Notarial nr. 494, din 26/03/2021 emis de NP FRATIAN EUGEN-IULIU; | | |
| B11 | Intabulare, drept de PROPRIETATE, dobandit prin Conventie, cota actuala 1/1, cota initiala 1/1 1) MIRICA CONSTANTIN 2) MIRICA MONICA-IULIANA | A1 |
| 109289 / 25/08/2022 | | |
| Act Administrativ nr. anexa 1.32 la regulamentul, din 19/08/2022 emis de PFA OLARU CARMEN-NICOLETA (; borderou+cereri ; act administrativ nr 68393 din 23.05.2022, emis de OCPI PRAHOVA;act administrativ nr 13551 din 23.08.2022, emis de Primaria Comunei Bucov); | | |
| B12 | se repozitioneaza imobilul cu modificarea suprafetei imobilului, conform documentatiei tehnice avizate | A1 |
| B13 | se actualizeaza informatiile cadastrale in sensul ca actuala adresa a imobilului este Comuna Bucov, sat Pleasa, strada Fabricilor, nr.18, judetul Prahova | A1 |
| / | | |
| Act Administrativ nr. 12387, din 19/05/2023 emis de PRIMARIA COMUNEI BUCOV (ADEVERINTA;); | | |
| B14 | Intabulare, drept de PROPRIETATE, dobandit prin Construire, cota actuala 1/1, cota initiala 1/1 1) MIRICA MONICA-IULIANA 2) MIRICA CONSTANTIN | A1.1, A1.2, A1.3 |

C. Partea III. SARCINI

| Inscrieri privind dezmembramintele dreptului de proprietate, drepturi reale de garanție și sarcini | | Referințe |
|--|--|-----------|
| 42346 / 26/03/2021 | | |
| Act Notarial nr. 1326, din 24/09/2020 emis de NP FRATIAN EUGEN-IULIU; | | |
| C1 | Intabulare, drept de SUPERFICIE(pe toata durata existentei | A1 |

| Inscrieri privind dezmembramintele dreptului de proprietate, drepturi reale de garanție și sarcini | | Referințe |
|--|--|-----------|
| C1 | construcției dar nu mai mult de 49 de ani) 1) SC MIRAGRO PROD INVEST S.R.L. , CIF:27079880 <i>OBSERVATII: pozitie transcrisa din CF 25973/Bucov, inscrisa prin incheierea nr. 97809 din 24/09/2020;</i> | |
| Act Notarial nr. 493, din 26/03/2021 emis de NP FRATIAN EUGEN-IULIU; | | |
| C2 | se noteaza actului aditional autentificat sub nr. 493/26.03.2021 de NP Fratian Eugen-Iuliu, la contractul de superficie autentificat sub nr. 1326/24.09.2020 de NP Fratian Eugen-Iuliu | A1 |

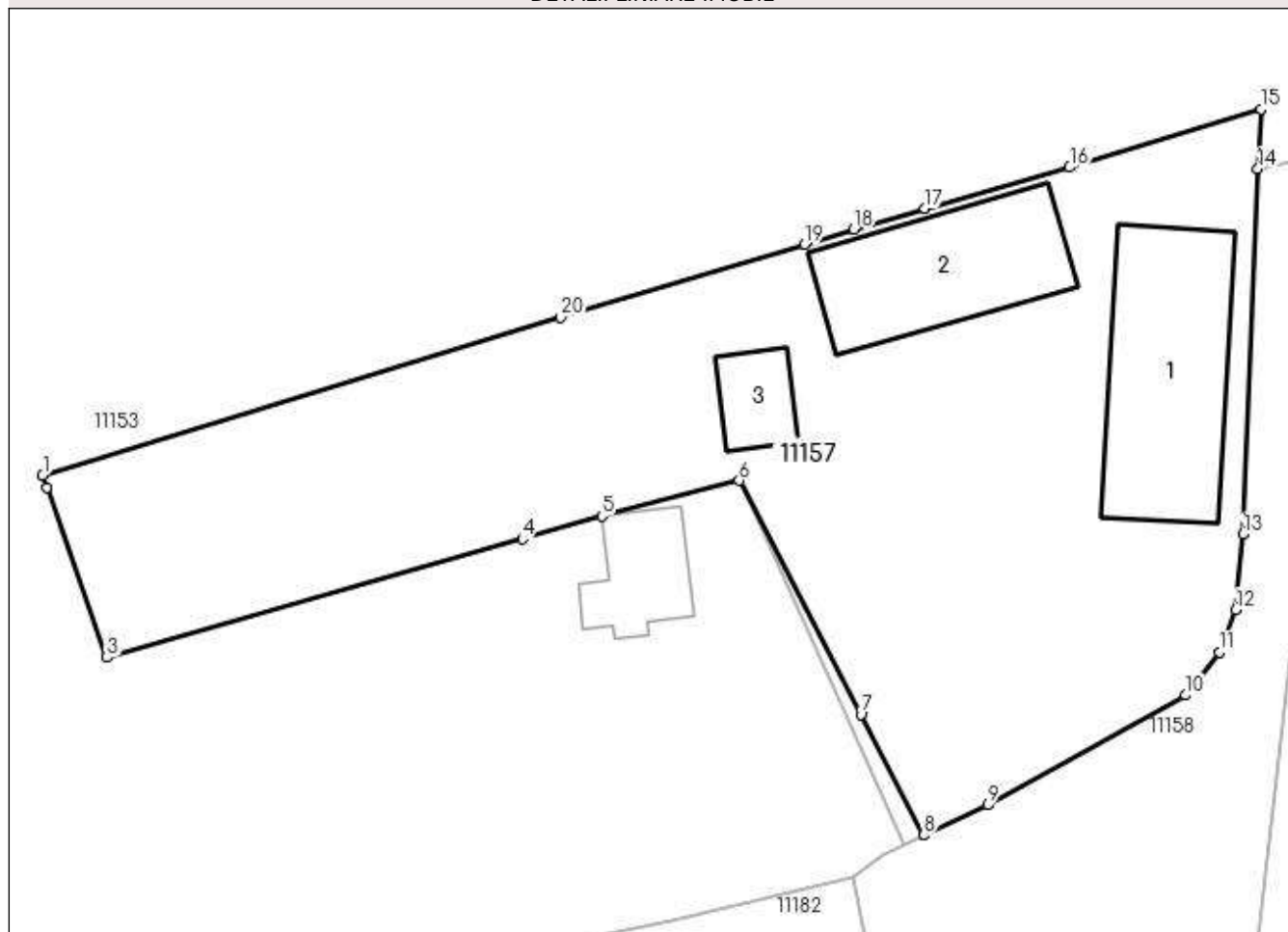
Anexa Nr. 1 La Partea I

Teren

| Nr cadastral | Suprafața (mp)* | Observații / Referințe |
|--------------|------------------------------------|------------------------|
| 28687 | Din acte: 4.123 Masurata: 4.230 | |

* Suprafața este determinată în planul de proiecție Stereo 70.

DETALII LINIARE IMOBIL



Date referitoare la teren

| Crt | Categorie folosință | Intravilan | Suprafața (mp) | Tarla | Parcelă | Nr. topo | Observații / Referințe |
|-----|---------------------|------------|----------------|-------|---------|----------|------------------------|
| 1 | curți constructii | DA | 2.904 | 43 | 1799 | - | |
| 2 | arabil | DA | 1.249 | 43 | 1800 | - | |
| 3 | arabil | NU | 77 | 43 | 1801 | - | |

Date referitoare la construcții

| Crt | Număr | Destinație construcție | Supraf. (mp) | Situație juridică | Observații / Referințe |
|------|----------|--------------------------------------|------------------------------|-------------------|--|
| A1.1 | 28687-C1 | construcții industriale și edilitare | Din acte: 0 Masurata: 359 | Cu acte | Nr. niveluri:1; S. construita la sol:359 mp; |
| A1.2 | 28687-C2 | construcții industriale și edilitare | Din acte: 0 Masurata: 285 | Cu acte | Nr. niveluri:1; S. construita la sol:285 mp; |
| A1.3 | 28687-C3 | construcții anexa | Din acte: 0 Masurata: 73 | Cu acte | Nr. niveluri:1; S. construita la sol:73 mp; |

Lungime Segmente

1) Valorile lungimilor segmentelor sunt obținute din proiecție în plan.

| Punct început | X / Y | Punct sfârșit | X / Y | Lungime segment (** (m) |
|---------------|----------------------------|---------------|----------------------------|-------------------------|
| 1 | 581.512,218 388.290,832 | 2 | 581.512,652 388.289,604 | 1.302 |
| 2 | 581.512,652 388.289,604 | 3 | 581.518,802 388.272,238 | 18.423 |
| 3 | 581.518,802 388.272,238 | 4 | 581.561,202 388.284,336 | 44.092 |
| 4 | 581.561,202 388.284,336 | 5 | 581.569,322 388.286,653 | 8.444 |
| 5 | 581.569,322 388.286,653 | 6 | 581.583,374 388.290,314 | 14.521 |
| 6 | 581.583,374 388.290,314 | 7 | 581.595,784 388.266,422 | 26.923 |
| 7 | 581.595,784 388.266,422 | 8 | 581.602,189 388.254,091 | 13.895 |
| 8 | 581.602,189 388.254,091 | 9 | 581.608,744 388.257,182 | 7.247 |
| 9 | 581.608,744 388.257,182 | 10 | 581.628,916 388.268,384 | 23.074 |
| 10 | 581.628,916 388.268,384 | 11 | 581.632,383 388.272,765 | 5.587 |
| 11 | 581.632,383 388.272,765 | 12 | 581.634,061 388.277,109 | 4.657 |
| 12 | 581.634,061 388.277,109 | 13 | 581.634,792 388.284,8 | 7.726 |
| 13 | 581.634,792 388.284,8 | 14 | 581.636,323 388.322,134 | 37.365 |
| 14 | 581.636,323 388.322,134 | 15 | 581.636,642 388.328,225 | 6.099 |
| 15 | 581.636,642 388.328,225 | 16 | 581.617,113 388.322,271 | 20.416 |
| 16 | 581.617,113 388.322,271 | 17 | 581.602,248 388.318,086 | 15.443 |
| 17 | 581.602,248 388.318,086 | 18 | 581.595,065 388.315,941 | 7.496 |
| 18 | 581.595,065 388.315,941 | 19 | 581.590,01 388.314,431 | 5.276 |
| 19 | 581.590,01 388.314,431 | 20 | 581.565,13 388.306,941 | 25.983 |
| 20 | 581.565,13 388.306,941 | 1 | 581.512,218 388.290,832 | 55.31 |

** Lungimile segmentelor sunt determinate în planul de proiecție Stereo 70 și sunt rotunjite la 1 milimetru.

*** Distanța dintre puncte este formată din segmente cumulate ce sunt mai mici decât valoarea 1 milimetru.

**DATE DESPRE IMOBILUL NR. 11158**

Oficiul de Cadastru și Publicitate Imobiliară PRAHOVA
Biroul de Cadastru și Publicitate Imobiliară Ploiești

A. Partea I. Descrierea imobilului

TEREN Intravilan

Adresa: Loc. Pleasa, Str Fabricilor, Jud. Prahova

| Nr. Crt | Nr cadastral Nr. topografic | Suprafața* (mp) | Observații / Referințe |
|---------|-----------------------------|------------------------------------|---------------------------------------|
| A1 | 30312 | Din acte: 3.040 Masurata: 2.989 | Sector cadastral:56 Teren imprejmuit; |

B. Partea II. Proprietari și acte

| Inscrieri privitoare la dreptul de proprietate și alte drepturi reale | | Referințe |
|--|---|-----------|
| 18839 / 14/02/2022 | | |
| Act Notarial nr. 637, din 11/02/2022 emis de NP Ionita Aristita Adina (; act de dezlipire); | | |
| B1 | Se infiinteaza cartea funciara 30312 a imobilului cu numarul cadastral 30312 / UAT Bucov, rezultat din dezmembrarea imobilului cu numarul cadastral 26024 in scris in cartea funciara 26024; | A1 |
| Act Normativ nr. 1359, din 27/12/2001 emis de GUVERNUL ROMANIEI (; act administrativ nr 16871 din 24.10.2019, emis de PRIMARIA BUCOV;act administrativ nr 19 din 06.03.2015, emis de CONSILIUL LOCAL BUCOV;act administrativ nr 17 din 26.08.1999, emis de CONSILIUL LOCAL BUCOV); | | |
| B2 | Intabulare, drept de PROPRIETATE(domeniul public), dobandit prin Lege, cota actuala 1/1, cota initiala 1/1 1) COMUNA BUCOV , CIF:2843531 <i>OBSERVATIIL: pozitie transcrisa din CF 26024/Bucov, in scrisa prin incheierea nr. 121271 din 25/10/2019;</i> | A1 |
| 109299 / 25/08/2022 | | |
| Act Administrativ nr. 3145, din 27/07/2022 emis de NP Ionita Aristita Adina (; declaratie notariala ; act administrativ nr 13504 din 27.07.2022, emis de Primaria Comunei Bucov); | | |
| B4 | se actualizeaza informatiile cadastrale in sensul modificarii limitelor si a suprafetei imobilului, conform documentatie tehnice avizate | A1 |

C. Partea III. SARCINI .

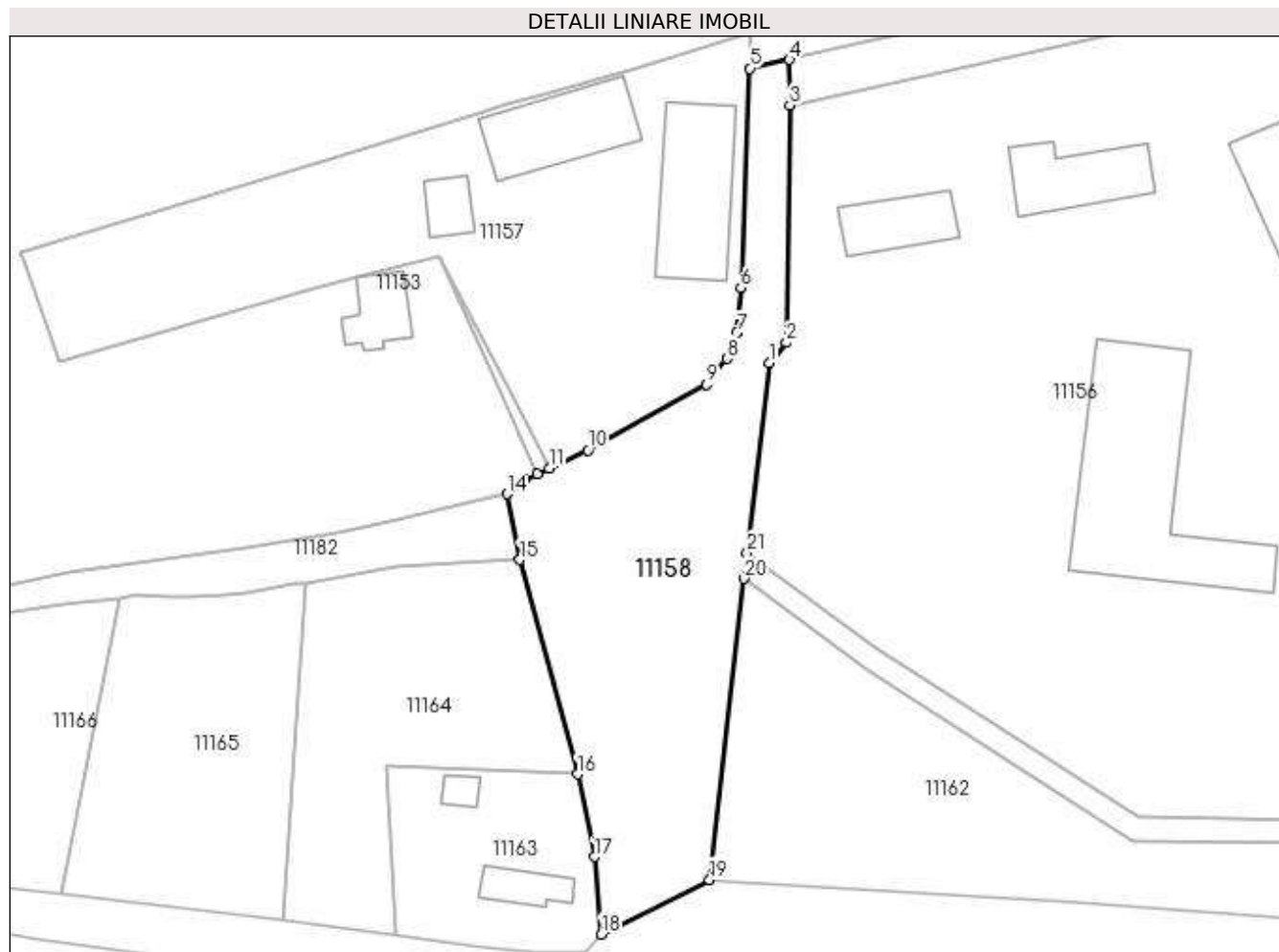
| Inscrieri privind dezmembramintele dreptului de proprietate, drepturi reale de garanție și sarcini | Referințe |
|--|-----------|
| NU SUNT | |

Anexa Nr. 1 La Partea I

Teren

| Nr cadastral | Suprafața (mp)* | Observații / Referințe |
|--------------|------------------------------------|------------------------|
| 30312 | Din acte: 3.040 Masurata: 2.989 | |

* Suprafața este determinată în planul de proiecție Stereo 70.



Date referitoare la teren

| Crt | Categorie folosință | Intra vilan | Suprafața (mp) | Tarla | Parcelă | Nr. topo | Observații / Referințe |
|-----|---------------------|-------------|----------------|-------|---------|----------|------------------------|
| 1 | drum | DA | 2.989 | 44 | 1846 | - | |

Lungime Segmente

1) Valorile lungimilor segmentelor sunt obținute din proiecție în plan.

| Punct început | X / Y | Punct sfârșit | X / Y | Lungime segment (** (m) |
|---------------|----------------------------|---------------|----------------------------|-------------------------|
| 1 | 581.639,559 388.272,075 | 2 | 581.642,508 388.275,503 | 4.522 |
| 3 | 581.643,15 388.315,877 | 4 | 581.643,018 388.323,623 | 7.747 |
| 5 | 581.636,323 388.322,134 | 6 | 581.634,792 388.284,8 | 37.365 |
| 7 | 581.634,061 388.277,109 | 8 | 581.632,383 388.272,765 | 4.657 |
| 9 | 581.628,916 388.268,384 | 10 | 581.608,744 388.257,182 | 23.074 |

| Punct început | X / Y | Punct sfârșit | X / Y | Lungime segment (** (m) |
|---------------|----------------------------|---------------|----------------------------|-------------------------|
| 2 | 581.642,508 388.275,503 | 3 | 581.643,15 388.315,877 | 40.379 |
| 4 | 581.643,018 388.323,623 | 5 | 581.636,323 388.322,134 | 6.859 |
| 6 | 581.634,792 388.284,8 | 7 | 581.634,061 388.277,109 | 7.726 |
| 8 | 581.632,383 388.272,765 | 9 | 581.628,916 388.268,384 | 5.587 |
| 10 | 581.608,744 388.257,182 | 11 | 581.602,189 388.254,091 | 7.247 |

| Punct început | X / Y | Punct sfârșit | X / Y | Lungime segment (** (m) |
|---------------|----------------------------|---------------|----------------------------|-------------------------|
| 11 | 581.602,189 388.254,091 | 12 | 581.600,166 388.253,125 | 2.242 |
| 13 | 581.598,07 388.252,124 | 14 | 581.595,032 388.249,754 | 3.853 |
| 15 | 581.597,175 388.238,552 | 16 | 581.606,961 388.202,057 | 37.784 |
| 17 | 581.609,821 388.187,994 | 18 | 581.610,997 388.174,826 | 13.22 |
| 19 | 581.629,436 388.184,116 | 20 | 581.635,33 388.235,329 | 51.551 |
| 21 | 581.635,839 388.239,749 | 1 | 581.639,559 388.272,075 | 32.539 |

| Punct început | X / Y | Punct sfârșit | X / Y | Lungime segment (** (m) |
|---------------|----------------------------|---------------|----------------------------|-------------------------|
| 12 | 581.600,166 388.253,125 | 13 | 581.598,07 388.252,124 | 2.323 |
| 14 | 581.595,032 388.249,754 | 15 | 581.597,175 388.238,552 | 11.405 |
| 16 | 581.606,961 388.202,057 | 17 | 581.609,821 388.187,994 | 14.351 |
| 18 | 581.610,997 388.174,826 | 19 | 581.629,436 388.184,116 | 20.647 |
| 20 | 581.635,33 388.235,329 | 21 | 581.635,839 388.239,749 | 4.449 |

** Lungimile segmentelor sunt determinate în planul de proiecție Stereo 70 și sunt rotunjite la 1 milimetru.

*** Distanța dintre puncte este formată din segmente cumulate ce sunt mai mici decât valoarea 1 milimetru.

**DATE DESPRE IMOBILUL NR. 11159**

Oficiul de Cadastru și Publicitate Imobiliară PRAHOVA
Biroul de Cadastru și Publicitate Imobiliară Ploiești

A. Partea I. Descrierea imobilului

TEREN Intravilan

Adresa: Loc. Pleasa, Str Fabricilor, Nr. 8, Jud. Prahova

| Nr. Crt | Nr cadastral Nr. topografic | Suprafața* (mp) | Observații / Referințe |
|---------|-----------------------------|-----------------|---|
| A1 | | 4.500 | Sector cadastral:56 Teren neimprejmuit; |

B. Partea II. Proprietari și acte

| Inscrieri privitoare la dreptul de proprietate și alte drepturi reale | Referințe |
|---|-----------|
| / | |
| Act Administrativ nr. 22155, din 06/09/1994 emis de CJSDPAT PRAHOVA (TITLU DE PROPRIETATE;); | |
| B1 | A1 |
| Intabulare, drept de PROPRIETATE, dobandit prin Reconstituire, cota actuala 1/1, cota initiala 1/1 1) VALEANU MARILENA | |

C. Partea III. SARCINI .


| Inscrieri privind dezmembramintele dreptului de proprietate, drepturi reale de garanție și sarcini | Referințe |
|--|-----------|
| NU SUNT | |

Anexa Nr. 1 La Partea I

Teren

| Nr cadastral | Suprafața (mp)* | Observații / Referințe |
|--------------|-----------------|------------------------|
| | 4.500 | |

* Suprafața este determinată în planul de proiecție Stereo 70.



Date referitoare la teren

| Crt | Categorie folosință | Intra vilan | Suprafața (mp) | Tarla | Parcelă | Nr. topo | Observații / Referințe |
|-----|---------------------|-------------|----------------|-------|---------|----------|----------------------------------|
| 1 | arabil | DA | 4.500 | 44 | 1842 | - | IN ACTUL DE PROPRIETATE TARLA 47 |

Lungime Segmente

1) Valorile lungimilor segmentelor sunt obținute din proiecție în plan.

| Punct început | X / Y | Punct sfârșit | X / Y | Lungime segment (** (m) |
|---------------|----------------------------|---------------|----------------------------|-------------------------|
| 1 | 581.854,205 388.200,209 | 2 | 581.819,304 388.214,209 | 37.604 |
| 3 | 581.815,054 388.214,485 | 4 | 581.810,431 388.213,656 | 4.697 |
| 5 | 581.803,734 388.210,879 | 6 | 581.796,363 388.207,568 | 8.08 |
| 7 | 581.764,886 388.201,76 | 8 | 581.774,977 388.189,1 | 16.19 |
| 9 | 581.783,26 388.180,498 | 10 | 581.791,851 388.173,601 | 11.017 |

| Punct început | X / Y | Punct sfârșit | X / Y | Lungime segment (** (m) |
|---------------|----------------------------|---------------|----------------------------|-------------------------|
| 2 | 581.819,304 388.214,209 | 3 | 581.815,054 388.214,485 | 4.259 |
| 4 | 581.810,431 388.213,656 | 5 | 581.803,734 388.210,879 | 7.25 |
| 6 | 581.796,363 388.207,568 | 7 | 581.764,886 388.201,76 | 32.008 |
| 8 | 581.774,977 388.189,1 | 9 | 581.783,26 388.180,498 | 11.942 |
| 10 | 581.791,851 388.173,601 | 11 | 581.805,55 388.163,254 | 17.167 |

| Punct început | X / Y | Punct sfârșit | X / Y | Lungime segment (** (m) |
|---------------|----------------------------|---------------|----------------------------|-------------------------|
| 11 | 581.805,55 388.163,254 | 12 | 581.818,237 388.155,795 | 14.717 |
| 13 | 581.830,996 388.154,248 | 14 | 581.843,575 388.152,723 | 12.671 |
| 15 | 581.839,269 388.169,053 | 16 | 581.838,173 388.168,574 | 1.196 |
| 17 | 581.836,8 388.171,627 | 18 | 581.839,872 388.172,801 | 3.289 |
| 19 | 581.841,059 388.169,835 | 20 | 581.839,299 388.169,066 | 1.921 |
| 21 | 581.843,673 388.152,711 | 22 | 581.873,235 388.149,127 | 29.778 |
| 23 | 581.871,926 388.151,96 | 24 | 581.874,88 388.153,212 | 3.208 |
| 25 | 581.876,121 388.179,734 | 26 | 581.858,244 388.197,329 | 25.083 |

| Punct început | X / Y | Punct sfârșit | X / Y | Lungime segment (** (m) |
|---------------|----------------------------|---------------|----------------------------|-------------------------|
| 12 | 581.818,237 388.155,795 | 13 | 581.830,996 388.154,248 | 12.852 |
| 14 | 581.843,575 388.152,723 | 15 | 581.839,269 388.169,053 | 16.888 |
| 16 | 581.838,173 388.168,574 | 17 | 581.836,8 388.171,627 | 3.348 |
| 18 | 581.839,872 388.172,801 | 19 | 581.841,059 388.169,835 | 3.195 |
| 20 | 581.839,299 388.169,066 | 21 | 581.843,673 388.152,711 | 16.93 |
| 22 | 581.873,235 388.149,127 | 23 | 581.871,926 388.151,96 | 3.121 |
| 24 | 581.874,88 388.153,212 | 25 | 581.876,121 388.179,734 | 26.551 |
| 26 | 581.858,244 388.197,329 | 1 | 581.854,205 388.200,209 | 4.961 |

** Lungimile segmentelor sunt determinate în planul de proiecție Stereo 70 și sunt rotunjite la 1 milimetru.

*** Distanța dintre puncte este formată din segmente cumulate ce sunt mai mici decât valoarea 1 milimetru.

**DATE DESPRE IMOBILUL NR. 11160**

Oficiul de Cadastru și Publicitate Imobiliară PRAHOVA
Biroul de Cadastru și Publicitate Imobiliară Ploiești

A. Partea I. Descrierea imobilului

TEREN Intravilan

Adresa: Loc. Pleasa, Jud. Prahova

| Nr. Crt | Nr cadastral Nr. topografic | Suprafața* (mp) | Observații / Referințe |
|---------|-----------------------------|-----------------|---|
| A1 | | 1.953 | Sector cadastral:56 Teren neimprejmuit; |

B. Partea II. Proprietari și acte

| Inscrieri privitoare la dreptul de proprietate și alte drepturi reale | Referințe |
|---|--|
| / | |
| Act Normativ nr. 7, din 13/03/1996 emis de PARLAMENTUL ROMANIEI (LEGE;); | |
| B1 | Inscrierea provizorie, drept de PROPRIETATE, dobandit prin Lege, cota actuala 1/1, cota initiala 1/1 1) COMUNA BUCOV, CIF:2843531 |
| | A1 |

C. Partea III. SARCINI .

| Inscrieri privind dezmembramintele dreptului de proprietate, drepturi reale de garanție și sarcini | Referințe |
|--|-----------|
| NU SUNT | |

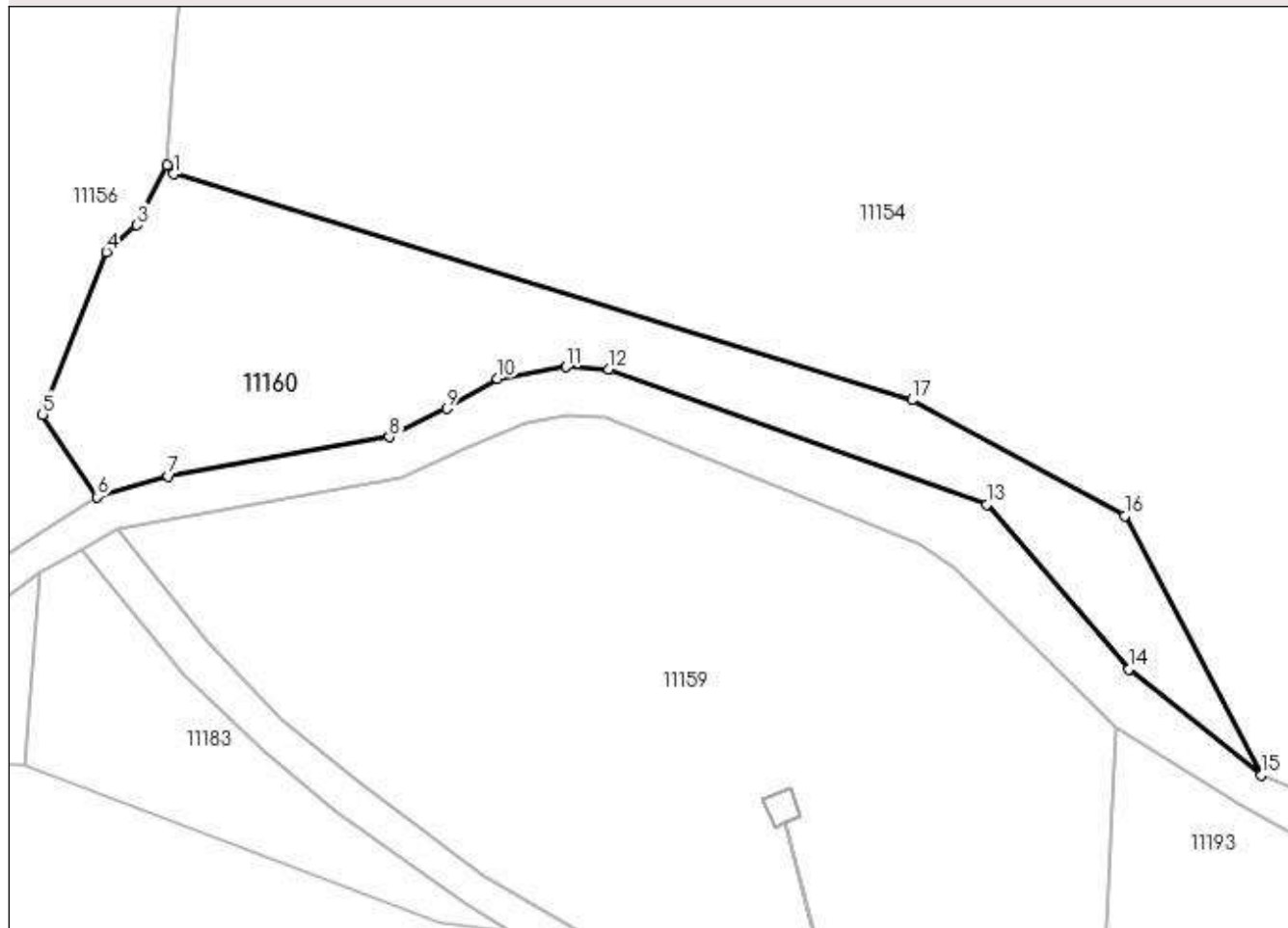
Anexa Nr. 1 La Partea I

Teren

| | | |
|--------------|-----------------|------------------------|
| Nr cadastral | Suprafața (mp)* | Observații / Referințe |
| | 1.953 | |

* Suprafața este determinată în planul de proiecție Stereo 70.

DETALII LINIARE IMOBIL



Date referitoare la teren

| Crt | Categorie folosință | Intravilan | Suprafața (mp) | Tarla | Parcelă | Nr. topo | Observații / Referințe |
|-----|---------------------|------------|----------------|-------|---------|----------|------------------------|
| 1 | arabil | DA | 1.953 | 43 | 1838 | - | |

Lungime Segmente

1) Valorile lungimilor segmentelor sunt obținute din proiecție în plan.

| Punct început | X / Y | Punct sfârșit | X / Y | Lungime segment (** (m) |
|---------------|----------------------------|---------------|----------------------------|-------------------------|
| 1 | 581.771,092 388.241,386 | 2 | 581.770,35 388.242,345 | 1.213 |
| 2 | 581.770,35 388.242,345 | 3 | 581.766,951 388.235,706 | 7.459 |
| 3 | 581.766,951 388.235,706 | 4 | 581.763,586 388.232,703 | 4.51 |
| 4 | 581.763,586 388.232,703 | 5 | 581.756,455 388.214,57 | 19.485 |
| 5 | 581.756,455 388.214,57 | 6 | 581.762,534 388.205,371 | 11.026 |

| Punct început | X / Y | Punct sfârşit | X / Y | Lungime segment (** (m) |
|---------------|----------------------------|---------------|----------------------------|-------------------------|
| 6 | 581.762,534 388.205,371 | 7 | 581.770,483 388.207,71 | 8.286 |
| 7 | 581.770,483 388.207,71 | 8 | 581.795,108 388.212,071 | 25.008 |
| 8 | 581.795,108 388.212,071 | 9 | 581.801,561 388.215,217 | 7.179 |
| 9 | 581.801,561 388.215,217 | 10 | 581.807,19 388.218,585 | 6.56 |
| 10 | 581.807,19 388.218,585 | 11 | 581.814,862 388.219,88 | 7.781 |
| 11 | 581.814,862 388.219,88 | 12 | 581.819,66 388.219,601 | 4.806 |
| 12 | 581.819,66 388.219,601 | 13 | 581.861,78 388.204,524 | 44.737 |
| 13 | 581.861,78 388.204,524 | 14 | 581.877,634 388.186,151 | 24.268 |
| 14 | 581.877,634 388.186,151 | 15 | 581.892,362 388.174,359 | 18.867 |
| 15 | 581.892,362 388.174,359 | 16 | 581.877,162 388.203,25 | 32.646 |
| 16 | 581.877,162 388.203,25 | 17 | 581.853,447 388.216,173 | 27.008 |
| 17 | 581.853,447 388.216,173 | 1 | 581.771,092 388.241,386 | 86.128 |

** Lungimile segmentelor sunt determinate în planul de proiecție Stereo 70 și sunt rotunjite la 1 milimetru.

*** Distanța dintre puncte este formată din segmente cumulate ce sunt mai mici decât valoarea 1 milimetru.

**DATE DESPRE IMOBILUL NR. 11161**

Oficiul de Cadastru și Publicitate Imobiliară PRAHOVA
Biroul de Cadastru și Publicitate Imobiliară Ploiești

A. Partea I. Descrierea imobilului

TEREN Necunoscut

Adresa: Loc. Pleasa, Jud. Prahova, HR 1826, TRONSON 2

| Nr. Crt | Nr cadastral Nr. topografic | Suprafața* (mp) | Observații / Referințe |
|---------|-----------------------------|------------------------------------|---------------------------------------|
| A1 | 30323 | Din acte: 2.327 Masurata: 2.663 | Sector cadastral:56 Teren imprejmuit; |

B. Partea II. Proprietari și acte

| Inscrieri privitoare la dreptul de proprietate și alte drepturi reale | Referințe |
|---|-----------|
| 2888 / 10/01/2022 | |
| Act Normativ nr. 1705, din 20/12/2006 emis de GUVERNUL ROMANIEI (; act normativ nr FN din 20.08.2013, emis de GUVERNUL ROMANIEI;act administrativ nr 3715 din 17.11.2021, emis de ANIF -FILIALA TERITORIALA DE ÎMBUNĂTĂȚIRI FUNCiare PRAHOVA); | |
| B1 | A1 |
| Intabulare, drept de PROPRIETATE, dobandit prin Lege, cota actuala 1/1, cota initiala 1/1 1) STATUL ROMAN, CIF:999999999999, (domeniul public) | |
| 36130 / 14/03/2022 | |
| Act Normativ nr. 1872, din 21/12/2005 emis de GUVERNUL ROMANIEI (; act normativ nr 1117 din 30.12.2011, emis de MINISTERUL AGRICULTURII PADURILOR SI DEZVOLTARII RURALE;act normativ nr 1705 din 21.12.2006, emis de GUVERNUL ROMANIEI;act normativ nr 572 din 01.07.2005, emis de MINISTERUL AGRICULTURII PADURILOR SI DEZVOLTARII RURALE;act administrativ nr 3715 din 17.11.2021, emis de AGENTIA NATIONALA DE ÎMBUNĂTĂȚIRI FUNCiare PRAHOVA); | |
| B2 | A1 |
| Intabulare, drept de ADMINISTRARE 1) AGENȚIA NAȚIONALĂ DE ÎMBUNĂTĂȚIRI FUNCiare, CIF:29275212 | |

C. Partea III. SARCINI .

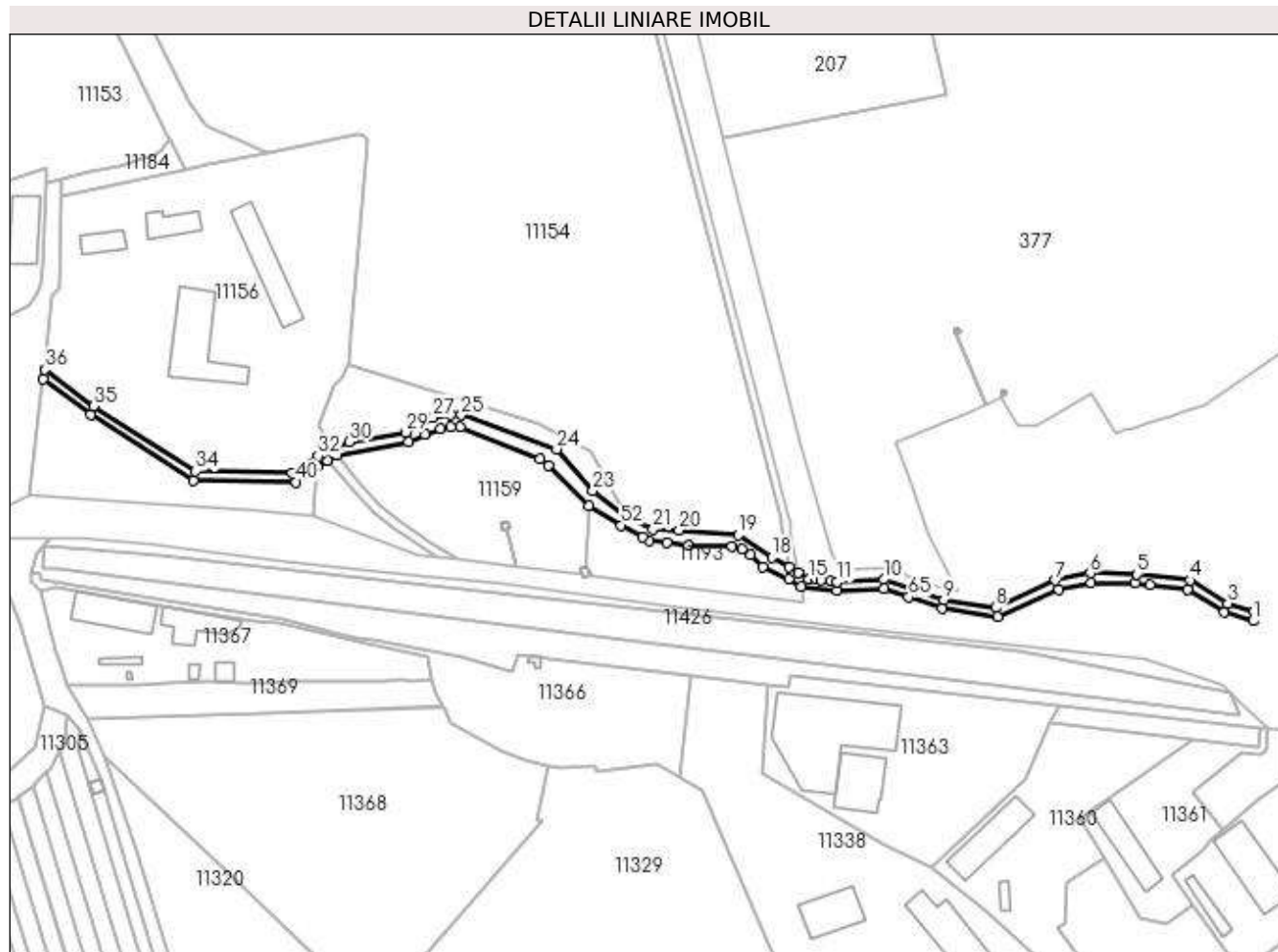
| Inscrieri privind dezmembramintele dreptului de proprietate, drepturi reale de garanție și sarcini | Referințe |
|--|-----------|
| NU SUNT | |

Anexa Nr. 1 La Partea I

Teren

| | | |
|--------------|------------------------------------|------------------------|
| Nr cadastral | Suprafața (mp)* | Observații / Referințe |
| 30323 | Din acte: 2.327 Masurata: 2.663 | |

* Suprafața este determinată în planul de proiecție Stereo 70.



Date referitoare la teren

| Crt | Categorie folosință | Intravilan | Suprafața (mp) | Tarla | Parcelă | Nr. topo | Observații / Referințe |
|-----|---------------------|------------|----------------|-------|---------|----------|------------------------|
| 1 | curți constructii | DA | 1.818 | 44 | 1826 | - | |
| 2 | curți constructii | NU | 223 | 44 | 1826 | - | |
| 3 | curți constructii | DA | 622 | 44 | 1826 | - | |

Lungime Segmente

1) Valorile lungimilor segmentelor sunt obținute din proiecție în plan.

| Punct început | X / Y | Punct sfârșit | X / Y | Lungime segment | Punct început | X / Y | Punct sfârșit | X / Y | Lungime segment | Punct început | X / Y | Punct sfârșit | X / Y | Lungime segment |
|---------------|----------------------------|---------------|----------------------------|-----------------|---------------|----------------------------|---------------|----------------------------|-----------------|---------------|----------------------------|---------------|----------------------------|-----------------|
| 1 | 582.168,754 388.128,875 | 2 | 582.169,163 388.132,933 | 4.079 | 2 | 582.169,163 388.132,933 | 3 | 582.157,731 388.136,509 | 11.978 | 3 | 582.157,731 388.136,509 | 4 | 582.140,953 388.146,761 | 19.662 |
| 4 | 582.140,953 388.146,761 | 5 | 582.117,515 388.149,416 | 23.588 | 5 | 582.117,515 388.149,416 | 6 | 582.097,005 388.150,042 | 20.528 | 6 | 582.097,005 388.150,042 | 7 | 582.081,588 388.146,7 | 15.775 |
| 7 | 582.081,588 388.146,7 | 8 | 582.055,244 388.134,717 | 28.941 | 8 | 582.055,244 388.134,717 | 9 | 582.032,471 388.138,251 | 23.046 | 9 | 582.032,471 388.138,251 | 10 | 582.006,033 388.147,075 | 27.872 |

| Punct început | X / Y | Punct sfârșit | X / Y | Lungime segment | Punct început | X / Y | Punct sfârșit | X / Y | Lungime segment | Punct început | X / Y | Punct sfârșit | X / Y | Lungime segment |
|---------------|----------------------------|---------------|----------------------------|-----------------|---------------|----------------------------|---------------|----------------------------|-----------------|---------------|----------------------------|---------------|----------------------------|-----------------|
| 10 | 582.006,033 388.147,075 | 11 | 581.985,394 388.146,147 | 20.66 | 11 | 581.985,394 388.146,147 | 12 | 581.982,479 388.146,438 | 2.929 | 12 | 581.982,479 388.146,438 | 13 | 581.978,236 388.146,862 | 4.264 |
| 13 | 581.978,236 388.146,862 | 14 | 581.976,336 388.147,052 | 1.909 | 14 | 581.976,336 388.147,052 | 15 | 581.972,694 388.147,417 | 3.66 | 15 | 581.972,694 388.147,417 | 16 | 581.968,228 388.150,252 | 5.29 |
| 16 | 581.968,228 388.150,252 | 17 | 581.964,191 388.152,561 | 4.651 | 17 | 581.964,191 388.152,561 | 18 | 581.956,545 388.156,935 | 8.809 | 18 | 581.956,545 388.156,935 | 19 | 581.941,843 388.166,638 | 17.615 |
| 19 | 581.941,843 388.166,638 | 20 | 581.915,699 388.168,906 | 26.242 | 20 | 581.915,699 388.168,906 | 21 | 581.904,18 388.169,196 | 11.523 | 21 | 581.904,18 388.169,196 | 22 | 581.892,362 388.174,359 | 12.897 |
| 22 | 581.892,362 388.174,359 | 23 | 581.877,634 388.186,151 | 18.867 | 23 | 581.877,634 388.186,151 | 24 | 581.861,78 388.204,524 | 24.268 | 24 | 581.861,78 388.204,524 | 25 | 581.819,66 388.219,601 | 44.737 |
| 25 | 581.819,66 388.219,601 | 26 | 581.814,862 388.219,88 | 4.806 | 26 | 581.814,862 388.219,88 | 27 | 581.807,19 388.218,585 | 7.781 | 27 | 581.807,19 388.218,585 | 28 | 581.801,561 388.215,217 | 6.56 |
| 28 | 581.801,561 388.215,217 | 29 | 581.795,108 388.212,071 | 7.179 | 29 | 581.795,108 388.212,071 | 30 | 581.770,483 388.207,71 | 25.008 | 30 | 581.770,483 388.207,71 | 31 | 581.762,534 388.205,371 | 8.286 |
| 31 | 581.762,534 388.205,371 | 32 | 581.756,569 388.201,558 | 7.08 | 32 | 581.756,569 388.201,558 | 33 | 581.745,047 388.194,114 | 13.717 | 33 | 581.745,047 388.194,114 | 34 | 581.702,446 388.194,89 | 42.608 |
| 34 | 581.702,446 388.194,89 | 35 | 581.657,734 388.223,617 | 53.145 | 35 | 581.657,734 388.223,617 | 36 | 581.635,839 388.239,749 | 27.196 | 36 | 581.635,839 388.239,749 | 37 | 581.635,33 388.235,329 | 4.449 |
| 37 | 581.635,33 388.235,329 | 38 | 581.656,29 388.219,802 | 26.085 | 38 | 581.656,29 388.219,802 | 39 | 581.701,327 388.190,623 | 53.663 | 39 | 581.701,327 388.190,623 | 40 | 581.746,723 388.190,105 | 45.399 |
| 40 | 581.746,723 388.190,105 | 41 | 581.756,185 388.196,933 | 11.668 | 41 | 581.756,185 388.196,933 | 42 | 581.760,743 388.199,462 | 5.213 | 42 | 581.760,743 388.199,462 | 43 | 581.764,886 388.201,76 | 4.738 |
| 43 | 581.764,886 388.201,76 | 44 | 581.796,363 388.207,568 | 32.008 | 44 | 581.796,363 388.207,568 | 45 | 581.803,734 388.210,879 | 8.08 | 45 | 581.803,734 388.210,879 | 46 | 581.810,431 388.213,656 | 7.25 |
| 46 | 581.810,431 388.213,656 | 47 | 581.815,054 388.214,485 | 4.697 | 47 | 581.815,054 388.214,485 | 48 | 581.819,304 388.214,209 | 4.259 | 48 | 581.819,304 388.214,209 | 49 | 581.854,205 388.200,209 | 37.604 |
| 49 | 581.854,205 388.200,209 | 50 | 581.858,244 388.197,329 | 4.961 | 50 | 581.858,244 388.197,329 | 51 | 581.876,121 388.179,734 | 25.083 | 51 | 581.876,121 388.179,734 | 52 | 581.890,133 388.171,019 | 16.501 |
| 52 | 581.890,133 388.171,019 | 53 | 581.899,648 388.165,803 | 10.851 | 53 | 581.899,648 388.165,803 | 54 | 581.902,425 388.164,36 | 3.13 | 54 | 581.902,425 388.164,36 | 55 | 581.910,174 388.163,449 | 7.802 |
| 55 | 581.910,174 388.163,449 | 56 | 581.919,672 388.162,333 | 9.563 | 56 | 581.919,672 388.162,333 | 57 | 581.939,02 388.161,842 | 19.354 | 57 | 581.939,02 388.161,842 | 58 | 581.943,399 388.160,516 | 4.575 |
| 58 | 581.943,399 388.160,516 | 59 | 581.947,304 388.158,004 | 4.643 | 59 | 581.947,304 388.158,004 | 60 | 581.952,648 388.152,764 | 7.484 | 60 | 581.952,648 388.152,764 | 61 | 581.964,0 388.147,321 | 12.589 |
| 61 | 581.964,0 388.147,321 | 62 | 581.969,536 388.143,772 | 6.576 | 62 | 581.969,536 388.143,772 | 63 | 581.985,194 388.142,147 | 15.742 | 63 | 581.985,194 388.142,147 | 64 | 582.006,082 388.143,104 | 20.91 |
| 64 | 582.006,082 388.143,104 | 65 | 582.016,913 388.139,384 | 11.452 | 65 | 582.016,913 388.139,384 | 66 | 582.031,727 388.134,295 | 15.664 | 66 | 582.031,727 388.134,295 | 67 | 582.056,061 388.130,601 | 24.613 |
| 67 | 582.056,061 388.130,601 | 68 | 582.083,151 388.142,675 | 29.659 | 68 | 582.083,151 388.142,675 | 69 | 582.097,262 388.145,759 | 14.444 | 69 | 582.097,262 388.145,759 | 70 | 582.116,863 388.145,469 | 19.603 |
| 70 | 582.116,863 388.145,469 | 71 | 582.123,242 388.144,684 | 6.427 | 71 | 582.123,242 388.144,684 | 72 | 582.139,733 388.142,861 | 16.591 | 72 | 582.139,733 388.142,861 | 73 | 582.156,103 388.132,798 | 19.216 |
| 73 | 582.156,103 388.132,798 | 1 | 582.168,754 388.128,875 | 13.245 | | | | | | | | | | |

** Lungimile segmentelor sunt determinate în planul de proiecție Stereo 70 și sunt rotunjite la 1 milimetru.

*** Distanța dintre puncte este formată din segmente cumulate ce sunt mai mici decât valoarea 1 milimetru.

**DATE DESPRE IMOBILUL NR. 11162**

Oficiul de Cadastru și Publicitate Imobiliară PRAHOVA
Biroul de Cadastru și Publicitate Imobiliară Ploiești

A. Partea I. Descrierea imobilului

TEREN Intravilan

Adresa: Loc. Pleasa, Str Fabricilor, Nr. 16, Jud. Prahova

| Nr. Crt | Nr cadastral Nr. topografic | Suprafața* (mp) | Observații / Referințe |
|---------|-----------------------------|-----------------|---|
| A1 | | 2.899 | Sector cadastral:56 Teren neimprejmuit; |

B. Partea II. Proprietari și acte

| Inscrieri privitoare la dreptul de proprietate și alte drepturi reale | Referințe |
|---|--|
| / | |
| Act Normativ nr. 7, din 13/03/1996 emis de PARLAMENTUL ROMANIEI (LEGE;); | |
| B1 | Inscrierea provizorie, drept de PROPRIETATE, dobandit prin Lege, cota actuala 1/1, cota initiala 1/1 1) COMUNA BUCOV, CIF:2843531 |
| | A1 |

C. Partea III. SARCINI .

| Inscrieri privind dezmembramintele dreptului de proprietate, drepturi reale de garanție și sarcini | Referințe |
|--|-----------|
| NU SUNT | |

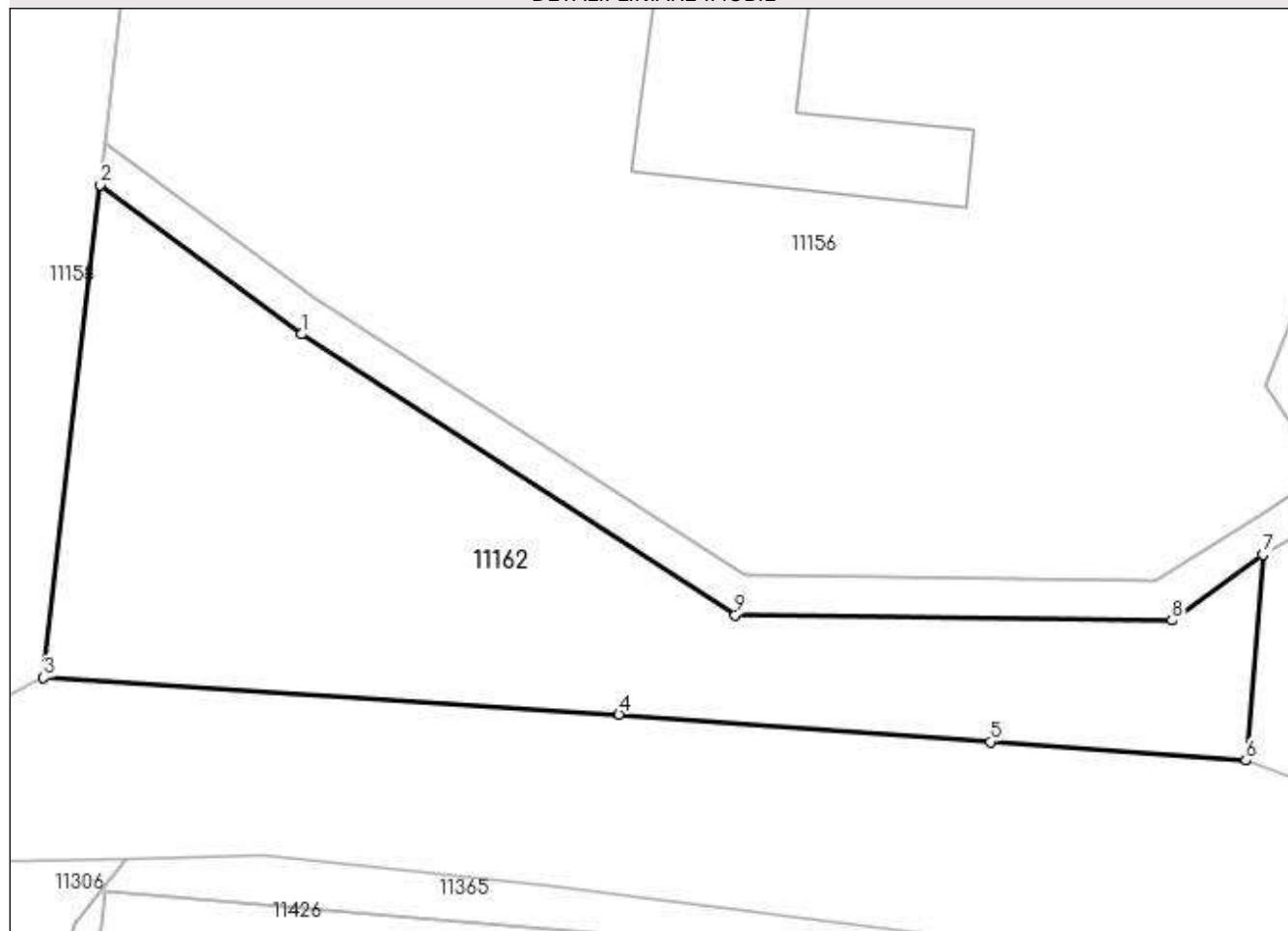
Anexa Nr. 1 La Partea I

Teren

| Nr cadastral | Suprafața (mp)* | Observații / Referințe |
|--------------|-----------------|------------------------|
| | 2.899 | |

* Suprafața este determinată în planul de proiecție Stereo 70.

DETALII LINIARE IMOBIL



Date referitoare la teren

| Crt | Categorie folosință | Intravilan | Suprafața (mp) | Tarla | Parcelă | Nr. topo | Observații / Referințe |
|-----|---------------------|------------|----------------|-------|---------|----------|------------------------|
| 1 | pasune | DA | 2.899 | 44 | 1843 | - | |

Lungime Segmente

1) Valorile lungimilor segmentelor sunt obținute din proiecție în plan.

| Punct început | X / Y | Punct sfârșit | X / Y | Lungime segment (** (m) |
|---------------|----------------------------|---------------|----------------------------|-------------------------|
| 1 | 581.656,29 388.219,802 | 2 | 581.635,33 388.235,329 | 26.085 |
| 2 | 581.635,33 388.235,329 | 3 | 581.629,436 388.184,116 | 51.551 |
| 3 | 581.629,436 388.184,116 | 4 | 581.689,239 388.180,305 | 59.924 |
| 4 | 581.689,239 388.180,305 | 5 | 581.727,836 388.177,476 | 38.701 |
| 5 | 581.727,836 388.177,476 | 6 | 581.754,405 388.175,513 | 26.641 |

| Punct început | X / Y | Punct sfârșit | X / Y | Lungime segment (** (m) |
|---------------|----------------------------|---------------|----------------------------|-------------------------|
| 6 | 581.754,405 388.175,513 | 7 | 581.756,185 388.196,933 | 21.494 |
| 7 | 581.756,185 388.196,933 | 8 | 581.746,723 388.190,105 | 11.668 |
| 8 | 581.746,723 388.190,105 | 9 | 581.701,327 388.190,623 | 45.399 |
| 9 | 581.701,327 388.190,623 | 1 | 581.656,29 388.219,802 | 53.663 |

** Lungimile segmentelor sunt determinate în planul de proiecție Stereo 70 și sunt rotunjite la 1 milimetru.

*** Distanța dintre puncte este formată din segmente cumulate ce sunt mai mici decât valoarea 1 milimetru.

**DATE DESPRE IMOBILUL NR. 11163**

Oficiul de Cadastru și Publicitate Imobiliară PRAHOVA
Biroul de Cadastru și Publicitate Imobiliară Ploiești

A. Partea I. Descrierea imobilului

TEREN Intravilan

Adresa: Loc. Pleasa, Str Fabricilor, Nr. 22, Jud. Prahova

| Nr. Crt | Nr cadastral Nr. topografic | Suprafața* (mp) | Observații / Referințe |
|---------|-----------------------------|-----------------|---|
| A1 | | 1.021 | Sector cadastral:56 Teren neimprejmuit; |

B. Partea II. Proprietari și acte

| Inscrieri privitoare la dreptul de proprietate și alte drepturi reale | Referințe |
|---|--|
| / | |
| Act Normativ nr. 7, din 13/03/1996 emis de PARLAMENTUL ROMANIEI (LEGE;); | |
| B1 | Inscrierea provizorie, drept de PROPRIETATE, dobandit prin Lege, cota actuala 1/1, cota initiala 1/1 1) COMUNA BUCOV, CIF:2843531 |
| | A1 |

C. Partea III. SARCINI .

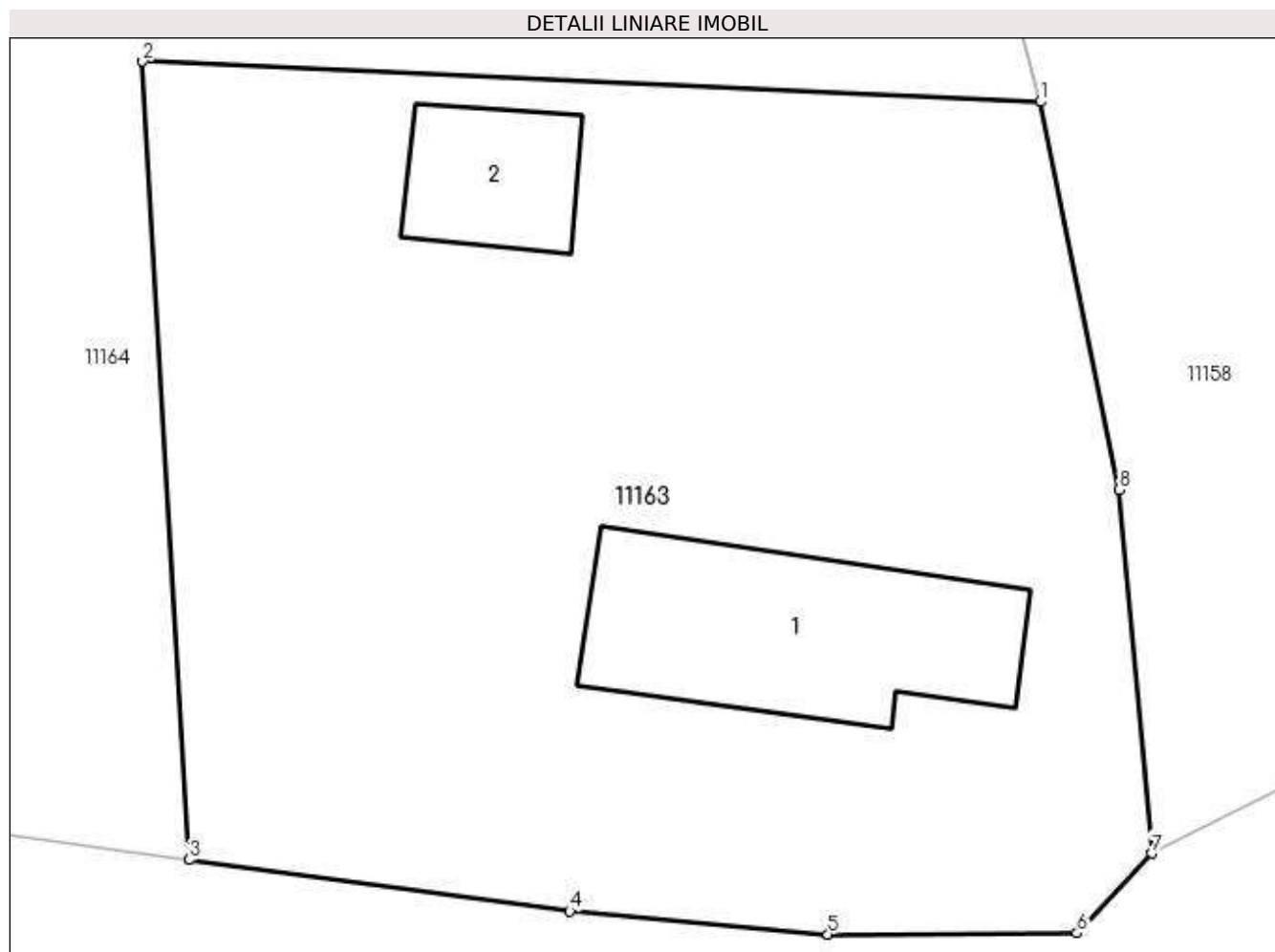
| Inscrieri privind dezmembramintele dreptului de proprietate, drepturi reale de garanție și sarcini | Referințe |
|--|-----------|
| NU SUNT | |

Anexa Nr. 1 La Partea I

Teren

| Nr cadastral | Suprafața (mp)* | Observații / Referințe |
|--------------|-----------------|------------------------|
| | 1.021 | |

* Suprafața este determinată în planul de proiecție Stereo 70.



Date referitoare la teren

| Crt | Categorie folosință | Intravilan | Suprafața (mp) | Tarla | Parcelă | Nr. topo | Observații / Referințe |
|-----|---------------------|------------|----------------|-------|---------|----------|------------------------|
| 1 | curți constructii | DA | 1.021 | 44 | 1847 | - | |

Date referitoare la construcții

| Crt | Număr | Destinație construcție | Supraf. (mp) | Situație juridică | Observații / Referințe |
|------|-------|-------------------------|-----------------------------|-------------------|---|
| A1.1 | -C1 | construcții de locuințe | Din acte: 0 Masurata: 85 | Fara acte | Nr. niveluri:1; S. construita la sol:85 mp; |
| A1.2 | -C2 | construcții anexa | Din acte: 0 Masurata: 30 | Fara acte | Nr. niveluri:1; S. construita la sol:30 mp; |

Lungime Segmente

1) Valorile lungimilor segmentelor sunt obținute din proiecție în plan.

| Punct început | X / Y | Punct sfârșit | X / Y | Lungime segment (** (m) |
|---------------|----------------------------|---------------|----------------------------|-------------------------|
| 1 | 581.606,961 388.202,057 | 2 | 581.574,424 388.203,516 | 32.57 |
| 2 | 581.574,424 388.203,516 | 3 | 581.576,111 388.174,599 | 28.966 |
| 3 | 581.576,111 388.174,599 | 4 | 581.589,913 388.172,744 | 13.926 |

| Punct început | X / Y | Punct sfârșit | X / Y | Lungime segment (** (m) |
|---------------|----------------------------|---------------|----------------------------|-------------------------|
| 4 | 581.589,913 388.172,744 | 5 | 581.599,266 388.171,897 | 9.391 |
| 5 | 581.599,266 388.171,897 | 6 | 581.608,295 388.171,942 | 9.029 |
| 6 | 581.608,295 388.171,942 | 7 | 581.610,997 388.174,826 | 3.952 |
| 7 | 581.610,997 388.174,826 | 8 | 581.609,821 388.187,994 | 13.22 |
| 8 | 581.609,821 388.187,994 | 1 | 581.606,961 388.202,057 | 14.351 |

** Lungimile segmentelor sunt determinate în planul de proiecție Stereo 70 și sunt rotunjite la 1 milimetru.

*** Distanța dintre puncte este formată din segmente cumulate ce sunt mai mici decât valoarea 1 milimetru.

**DATE DESPRE IMOBILUL NR. 11164**

Oficiul de Cadastru și Publicitate Imobiliară PRAHOVA
Biroul de Cadastru și Publicitate Imobiliară Ploiești

A. Partea I. Descrierea imobilului

TEREN Intravilan

Nr. CF vechi:5509

Nr. cadastral vechi:11919

Adresa: Loc. Pleasa, Str Fabricilor, Jud. Prahova

| Nr. Crt | Nr cadastral Nr. topografic | Suprafața* (mp) | Observații / Referințe |
|---------|-----------------------------|-----------------|---------------------------------------|
| A1 | 22198 | 1.932 | Sector cadastral:56 Teren imprejmuit; |

B. Partea II. Proprietari și acte

| Inscrieri privitoare la dreptul de proprietate și alte drepturi reale | | Referințe |
|---|---|-----------|
| 74693 / 24/12/2010 | | |
| Donatie nr. 6464, din 20/12/2010 emis de NP DANACICA MIHAELA DANIELA; | | |
| B5 | Intabulare, drept de PROPRIETATE donatie, dobandit prin Conventie, cota actuala 1/1, cota initiala 1/1 1) CRISTEA IOAN | A1 |

C. Partea III. SARCINI .

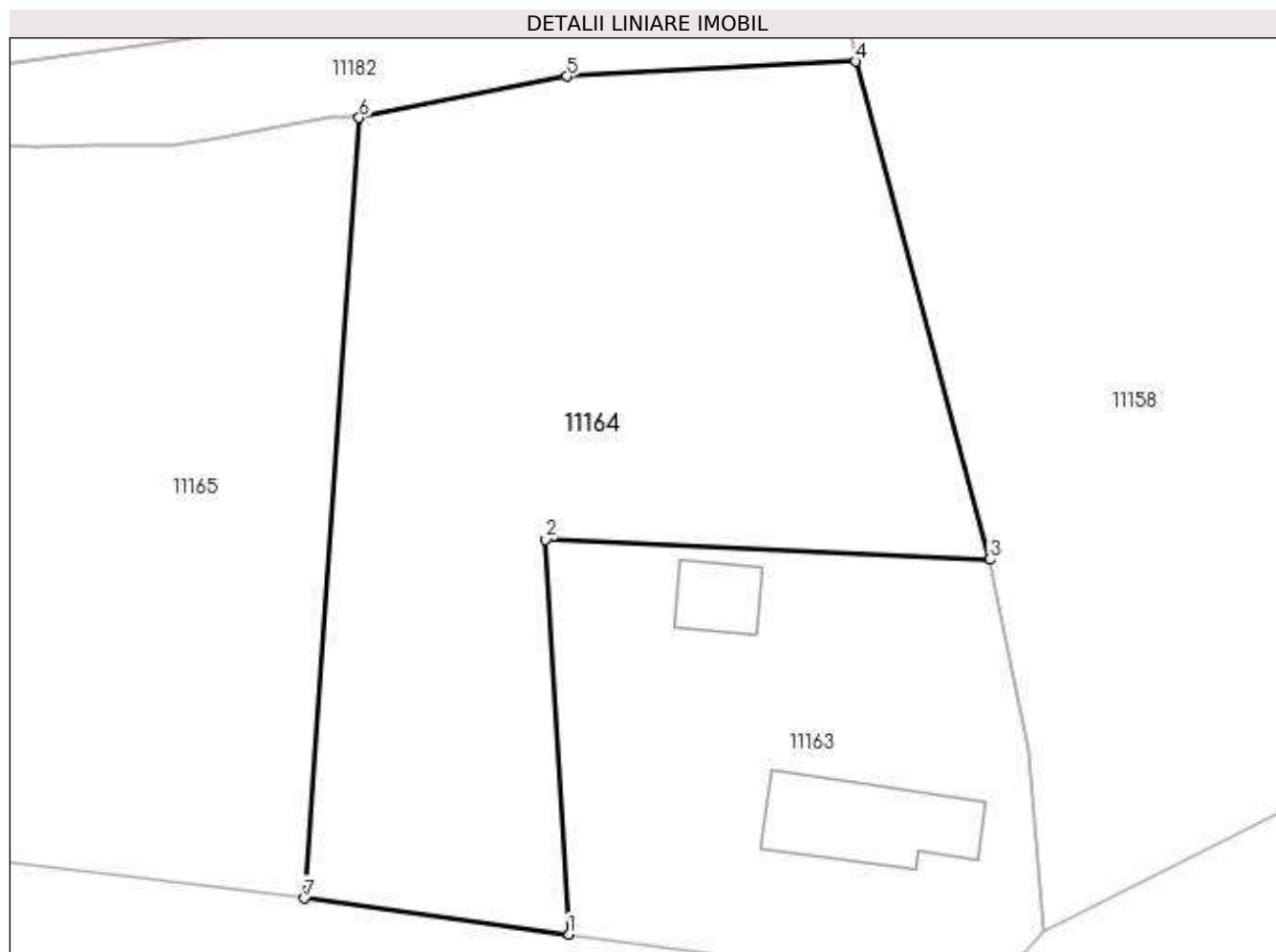
| Inscrieri privind dezmembramintele dreptului de proprietate, drepturi reale de garanție și sarcini | Referințe |
|--|-----------|
| NU SUNT | |

Anexa Nr. 1 La Partea I

Teren

| Nr cadastral | Suprafața (mp)* | Observații / Referințe |
|--------------|-----------------|------------------------|
| 22198 | 1.932 | |

* Suprafața este determinată în planul de proiecție Stereo 70.



Date referitoare la teren

| Crt | Categorie folosință | Intra vilan | Suprafața (mp) | Tarla | Parcelă | Nr. topo | Observații / Referințe |
|-----|---------------------|-------------|----------------|-------|---------|----------|------------------------|
| 1 | arabil | DA | 1.932 | 44 | 1848 | - | |

Lungime Segmente

1) Valorile lungimilor segmentelor sunt obținute din proiecție în plan.

| Punct început | X / Y | Punct sfârșit | X / Y | Lungime segment (** (m) |
|---------------|----------------------------|---------------|----------------------------|-------------------------|
| 1 | 581.576,111 388.174,599 | 2 | 581.574,424 388.203,516 | 28.966 |
| 2 | 581.574,424 388.203,516 | 3 | 581.606,961 388.202,057 | 32.57 |
| 3 | 581.606,961 388.202,057 | 4 | 581.597,175 388.238,552 | 37.784 |
| 4 | 581.597,175 388.238,552 | 5 | 581.575,987 388.237,461 | 21.216 |
| 5 | 581.575,987 388.237,461 | 6 | 581.560,758 388.234,425 | 15.529 |

| Punct început | X / Y | Punct sfârșit | X / Y | Lungime segment (** (m) |
|---------------|----------------------------|---------------|----------------------------|-------------------------|
| 6 | 581.560,758 388.234,425 | 7 | 581.556,754 388.177,227 | 57.338 |
| 7 | 581.556,754 388.177,227 | 1 | 581.576,111 388.174,599 | 19.535 |

** Lungimile segmentelor sunt determinate în planul de proiecție Stereo 70 și sunt rotunjite la 1 milimetru.

*** Distanța dintre puncte este formată din segmente cumulate ce sunt mai mici decât valoarea 1 milimetru.

**DATE DESPRE IMOBILUL NR. 11165**

Oficiul de Cadastru și Publicitate Imobiliară PRAHOVA
Biroul de Cadastru și Publicitate Imobiliară Ploiești

A. Partea I. Descrierea imobilului

TEREN Intravilan

Nr. CF vechi:5508

Nr. cadastral vechi:11918

Adresa: Loc. Pleasa, Str Fabricilor, Jud. Prahova

| Nr. Crt | Nr cadastral Nr. topografic | Suprafața* (mp) | Observații / Referințe |
|---------|-----------------------------|-----------------|---------------------------------------|
| A1 | 22197 | 1.856 | Sector cadastral:56 Teren imprejmuit; |

B. Partea II. Proprietari și acte

| Inscrieri privitoare la dreptul de proprietate și alte drepturi reale | | Referințe |
|---|--|-----------|
| 74692 / 24/12/2010 | | |
| Contract De Intretinere nr. 2150, din 20/08/1996 emis de NP Francu Matei; | | |
| B1 | Intabulare, drept de PROPRIETATEINTRETINERE, dobandit prin Conventie, cota actuala 1/1, cota initiala 1/1 1) DUMITRESCU MARIA 2) DUMITRESCU EUGENIU | A1 |
| Act Dezmembrare nr. 6463, din 20/12/2010 emis de NP DANACICA MIHAELA DANIELA; | | |
| B2 | Se infiinteaza cartea funciara nr. 5508 a unitatii administrativ teritoriale Bucov , care cuprinde imobilul cu numarul cadastral 11918 descris la PI/A+1, rezultat din dezmembrarea imobilului cu numarul cadastral 11917 / cu numar cadastral hartie 938 din cartea funciara nr. 925 a aceleiasi unitati administrativ teritoriale. | A1 |

C. Partea III. SARCINI .

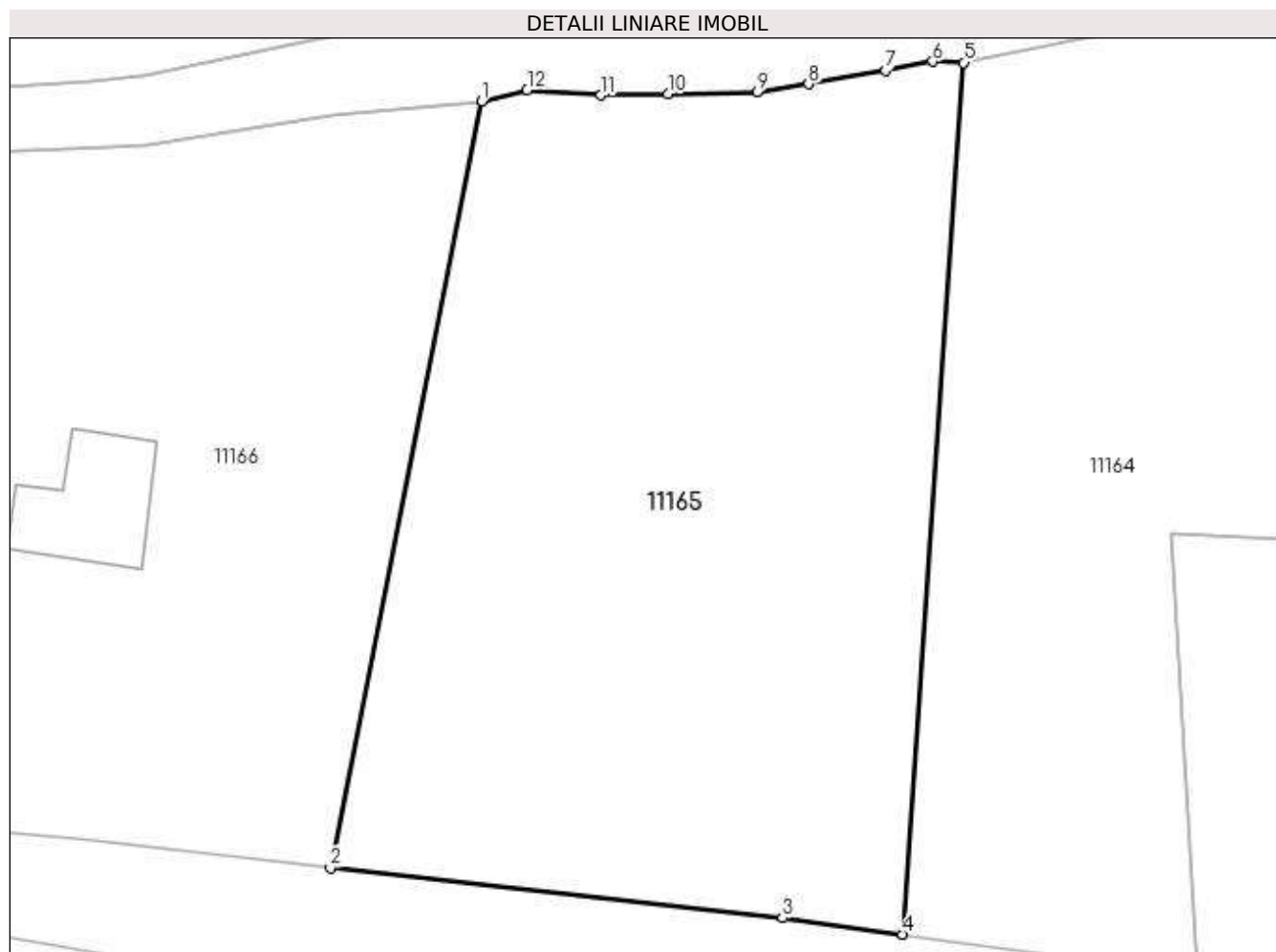
| Inscrieri privind dezmembramintele dreptului de proprietate, drepturi reale de garanție și sarcini | Referințe |
|--|-----------|
| NU SUNT | |

Anexa Nr. 1 La Partea I

Teren

| Nr cadastral | Suprafața (mp)* | Observații / Referințe |
|--------------|-----------------|------------------------|
| 22197 | 1.856 | |

* Suprafața este determinată în planul de proiecție Stereo 70.



Date referitoare la teren

| Crt | Categorie folosință | Intra vilan | Suprafața (mp) | Tarla | Parcelă | Nr. topo | Observații / Referințe |
|-----|---------------------|-------------|----------------|-------|---------|----------|------------------------|
| 1 | arabil | DA | 1.856 | 44 | 1849 | - | |

Lungime Segmente

1) Valorile lungimilor segmentelor sunt obținute din proiecție în plan.

| Punct început | X / Y | Punct sfârșit | X / Y | Lungime segment (** (m) |
|---------------|----------------------------|---------------|----------------------------|-------------------------|
| 1 | 581.529,084 388.231,877 | 2 | 581.519,186 388.181,594 | 51.248 |
| 2 | 581.519,186 388.181,594 | 3 | 581.548,849 388.178,296 | 29.846 |
| 3 | 581.548,849 388.178,296 | 4 | 581.556,754 388.177,227 | 7.977 |
| 4 | 581.556,754 388.177,227 | 5 | 581.560,758 388.234,425 | 57.338 |
| 5 | 581.560,758 388.234,425 | 6 | 581.558,721 388.234,506 | 2.039 |

| Punct început | X / Y | Punct sfârșit | X / Y | Lungime segment (** (m) |
|---------------|----------------------------|---------------|----------------------------|-------------------------|
| 6 | 581.558,721 388.234,506 | 7 | 581.555,619 388.233,904 | 3.16 |
| 7 | 581.555,619 388.233,904 | 8 | 581.550,573 388.233,037 | 5.12 |
| 8 | 581.550,573 388.233,037 | 9 | 581.547,197 388.232,487 | 3.421 |
| 9 | 581.547,197 388.232,487 | 10 | 581.541,343 388.232,378 | 5.855 |
| 10 | 581.541,343 388.232,378 | 11 | 581.536,936 388.232,287 | 4.408 |
| 11 | 581.536,936 388.232,287 | 12 | 581.532,088 388.232,643 | 4.861 |
| 12 | 581.532,088 388.232,643 | 1 | 581.529,084 388.231,877 | 3.1 |

** Lungimile segmentelor sunt determinate în planul de proiecție Stereo 70 și sunt rotunjite la 1 milimetru.

*** Distanța dintre puncte este formată din segmente cumulate ce sunt mai mici decât valoarea 1 milimetru.

**DATE DESPRE IMOBILUL NR. 11166**

Oficiul de Cadastru și Publicitate Imobiliară PRAHOVA
Biroul de Cadastru și Publicitate Imobiliară Ploiești

A. Partea I. Descrierea imobilului

TEREN Intravilan

Nr. CF vechi:917
Nr. cadastral vechi:958

Adresa: Loc. Pleasa, Str Fabricilor, Jud. Prahova

| Nr. Crt | Nr cadastral Nr. topografic | Suprafața* (mp) | Observații / Referințe |
|---------|-----------------------------|------------------------------------|---------------------------------------|
| A1 | 22372 | Din acte: 1.912 Masurata: 2.271 | Sector cadastral:56 Teren imprejmuit; |

Construcții

| Crt | Nr cadastral Nr. topografic | Adresa | Observații / Referințe |
|------|-----------------------------|---|---|
| A1.1 | 22372-C1 | Loc. Pleasa, Str Fabricilor, Jud. Prahova | Nr. niveluri:1; S. construita la sol:62 mp; |

B. Partea II. Proprietari și acte

| Inscrieri privitoare la dreptul de proprietate și alte drepturi reale | Referințe |
|---|---|
| 35601 / 13/12/2005 | |
| Autorizație Pentru Construcție De Lucrari nr. 100, din 16/12/2001 emis de Primaria Bucov (; contract de intretinere nr. 2150/20.08.1996 emis de NP Francu Matei); | |
| B1 | Intabulare, drept de PROPRIETATE cumparare ca bun comun si construire, dobandit prin Conventie, cota actuala 1/1, cota initiala 1/1 |
| | 1) CRISTEA GHEORGHE |
| | 2) CRISTEA MAGDALENA PERSIDA |
| | <i>OBSERVATII: (provenita din conversia CF 917)</i> |

C. Partea III. SARCINI .

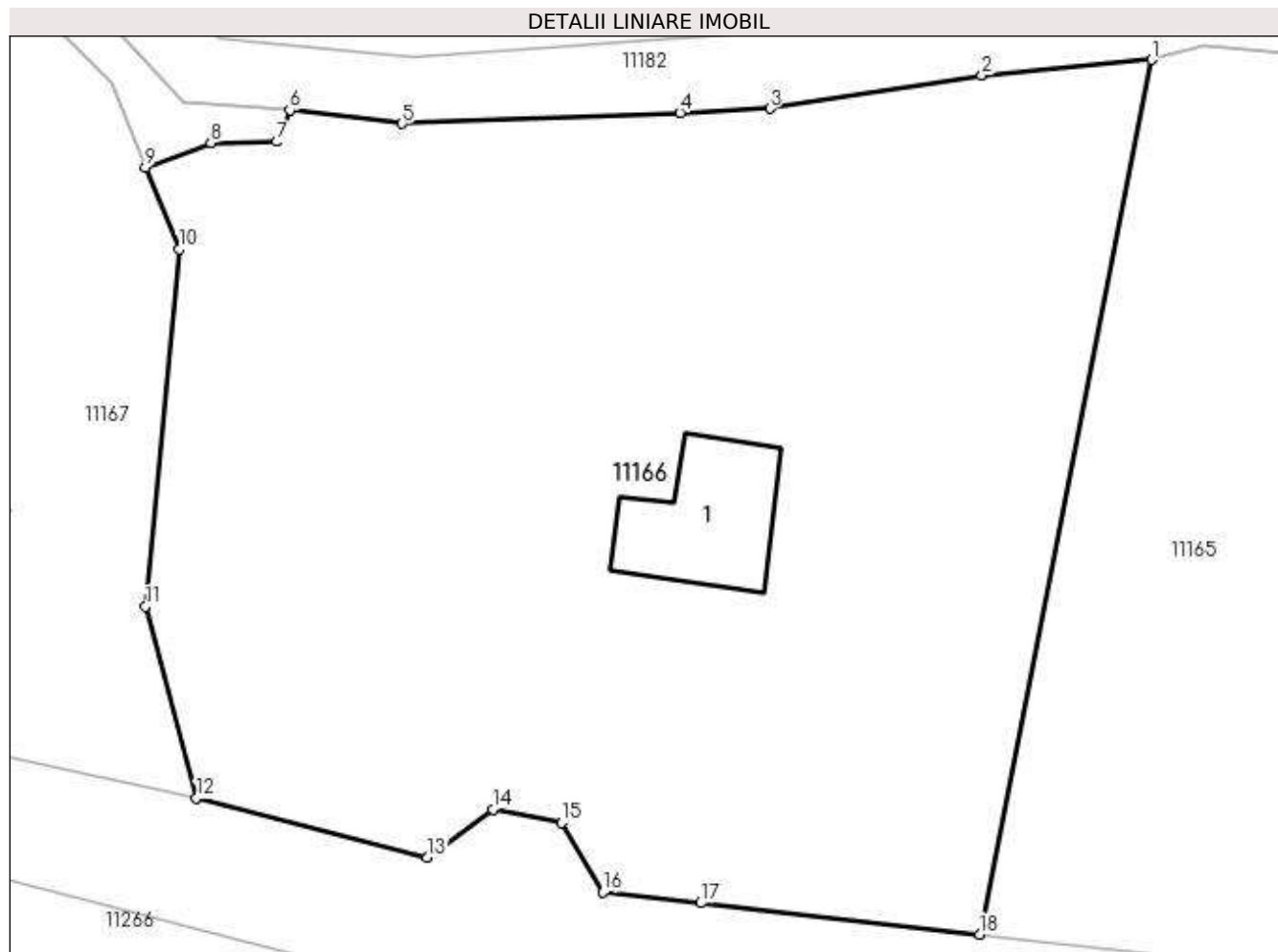
| Inscrieri privind dezmembramintele dreptului de proprietate, drepturi reale de garanție și sarcini | Referințe |
|--|-----------|
| NU SUNT | |

Anexa Nr. 1 La Partea I

Teren

| | | |
|--------------|------------------------------------|------------------------|
| Nr cadastral | Suprafața (mp)* | Observații / Referințe |
| 22372 | Din acte: 1.912 Masurata: 2.271 | |

* Suprafața este determinată în planul de proiecție Stereo 70.



Date referitoare la teren

| Crt | Categorie folosință | Intra vilan | Suprafața (mp) | Tarla | Parcelă | Nr. topo | Observații / Referințe |
|-----|---------------------|-------------|----------------|-------|---------|----------|------------------------|
| 1 | curți constructii | DA | 2.271 | 44 | 1849 | - | |

Date referitoare la construcții

| Crt | Număr | Destinație construcție | Supraf. (mp) | Situație juridică | Observații / Referințe |
|------|----------|-------------------------|-----------------------------|-------------------|---|
| A1.1 | 22372-C1 | construcții de locuințe | Din acte: 0 Masurata: 62 | Cu acte | Nr. niveluri:1; S. construita la sol:62 mp; |

Lungime Segmente

1) Valorile lungimilor segmentelor sunt obținute din proiecție în plan.

| Punct început | X / Y | Punct sfârșit | X / Y | Lungime segment (** (m) |
|---------------|----------------------------|---------------|----------------------------|-------------------------|
| 1 | 581.529,084 388.231,877 | 2 | 581.519,328 388.230,983 | 9.797 |
| 2 | 581.519,328 388.230,983 | 3 | 581.507,124 388.229,059 | 12.355 |
| 3 | 581.507,124 388.229,059 | 4 | 581.501,96 388.228,823 | 5.169 |

| Punct început | X / Y | Punct sfârșit | X / Y | Lungime segment (** (m) |
|---------------|----------------------------|---------------|----------------------------|-------------------------|
| 4 | 581.501,96 388.228,823 | 5 | 581.485,984 388.228,207 | 15.988 |
| 5 | 581.485,984 388.228,207 | 6 | 581.479,517 388.228,976 | 6.513 |
| 6 | 581.479,517 388.228,976 | 7 | 581.478,786 388.227,169 | 1.949 |
| 7 | 581.478,786 388.227,169 | 8 | 581.474,974 388.227,092 | 3.813 |
| 8 | 581.474,974 388.227,092 | 9 | 581.471,222 388.225,669 | 4.013 |
| 9 | 581.471,222 388.225,669 | 10 | 581.473,165 388.220,991 | 5.065 |
| 10 | 581.473,165 388.220,991 | 11 | 581.471,221 388.200,448 | 20.635 |
| 11 | 581.471,221 388.200,448 | 12 | 581.474,146 388.189,439 | 11.391 |
| 12 | 581.474,146 388.189,439 | 13 | 581.487,417 388.186,021 | 13.704 |
| 13 | 581.487,417 388.186,021 | 14 | 581.491,196 388.188,769 | 4.673 |
| 14 | 581.491,196 388.188,769 | 15 | 581.495,167 388.188,005 | 4.044 |
| 15 | 581.495,167 388.188,005 | 16 | 581.497,509 388.184,007 | 4.633 |
| 16 | 581.497,509 388.184,007 | 17 | 581.503,159 388.183,401 | 5.682 |
| 17 | 581.503,159 388.183,401 | 18 | 581.519,186 388.181,594 | 16.129 |
| 18 | 581.519,186 388.181,594 | 1 | 581.529,084 388.231,877 | 51.248 |

** Lungimile segmentelor sunt determinate în planul de proiecție Stereo 70 și sunt rotunjite la 1 milimetru.

*** Distanța dintre puncte este formată din segmente cumulate ce sunt mai mici decât valoarea 1 milimetru.

**DATE DESPRE IMOBILUL NR. 11167**

Oficiul de Cadastru și Publicitate Imobiliară PRAHOVA
Biroul de Cadastru și Publicitate Imobiliară Ploiești

A. Partea I. Descrierea imobilului

TEREN Intravilan

Nr. CF vechi:917
Nr. cadastral vechi:936

Adresa: Loc. Pleasa, Str Fabricilor, Nr. 30, Jud. Prahova

| Nr. Crt | Nr cadastral Nr. topografic | Suprafața* (mp) | Observații / Referințe |
|---------|-----------------------------|------------------------------------|---------------------------------------|
| A1 | 22375 | Din acte: 2.509 Masurata: 3.071 | Sector cadastral:56 Teren imprejmuit; |

Construcții

| Crt | Nr cadastral Nr. topografic | Adresa | Observații / Referințe |
|------|-----------------------------|---|---|
| A1.1 | 22375-C1 | Loc. Pleasa, Str Fabricilor, Nr. 30, Jud. Prahova | Nr. niveluri:2; S. construita la sol:692 mp; Sup. constr. desfasurata=805mp (Sup. constr. parter=692mp, Sup. constr. etaj=113mp) |

B. Partea II. Proprietari și acte

| Inscrieri privitoare la dreptul de proprietate și alte drepturi reale | Referințe |
|--|-----------|
| 35965 / 22/06/2011 | |
| Act Administrativ nr. 7444, din 20/06/2011 emis de PRIMARIA BUCOV (; act administrativ nr. 31/03-05-2010 emis de PRIMARIA BUCOV; act administrativ nr. 6/31-01-2011 emis de PRIMARIA BUCOV); | |
| B2 | A1 |
| se noteaza actualizarea informatiilor cadastrale conform documentatiei anexate in schimbarii grupei de destinatie a imobilului din extravilan in intravilan | |
| 72079 / 30/11/2011 | |
| Act Notarial nr. 3297, din 29/11/2011 emis de NP MEIROSU MIHAI GABRIEL; | |
| B3 | A1 |
| Intabulare, drept de PROPRIETATE, dobandit prin Conventie, cota actuala 1/1, cota initiala 1/1 1) SC HELP 92SRL, CIF:1353884 | |
| 67049 / 06/11/2012 | |
| Act Administrativ nr. 62991, din 19/10/2012 emis de OCPI PRAHOVA (; act administrativ nr. 12334/22-10-2012 emis de PRIMARIA BUCOV; act notarial nr. 2614/26-10-2012 emis de BNP ASOCIATI MEIROSU MIHAI GABRIEL si MEIROSU CARMEN; act administrativ nr. 89/17-11-2011 emis de PRIMARIA BUCOV; act administrativ nr. 8445/13-07-2012 emis de PRIMARIA BUCOV; act administrativ nr. 578/26-10-2012 emis de BCR; act administrativ nr. 3711/28-07-2011 emis de MADR-ANIF ARGES-BUZAU; act administrativ nr. 4193/11-10-2011 emis de DPA PRAHOVA); | |
| B5 | A1.1 |
| Intabulare, drept de PROPRIETATE, dobandit prin Construire, cota actuala 1/1, cota initiala 1/1 1) SC HELP 92SRL, CIF:1353884 | |
| B6 | A1, A1.1 |
| se noteaza actualizarea informatiilor cadastrale in sensul schimbarii categoriei de folosinta din teren arabil in curti constructii | |

C. Partea III. SARCINI

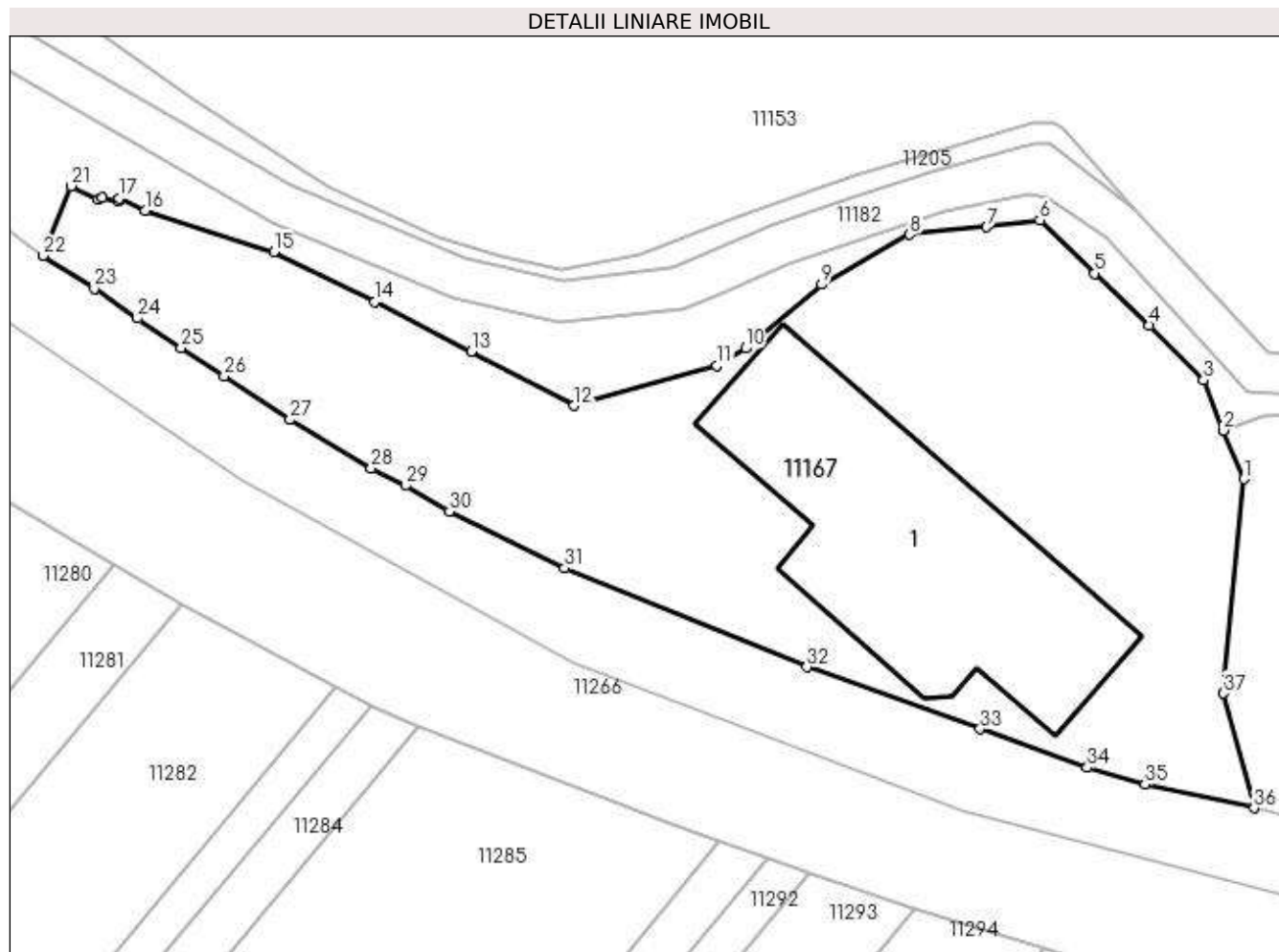
| Inscrieri privind dezmembramintele dreptului de proprietate, drepturi reale de garanție și sarcini | Referințe |
|--|-----------|
| 82746 / 11/08/2015 | |
| Act Notarial nr. 2078, din 10/08/2015 emis de NP MEIROSU CARMEN; | |
| C5 | A1, A1.1 |
| se radiaza ipoteca , actul aditional si interdictiile aferente acesteia de sub C1,C2 si B4,B7 inscrise prin incheierile 15934/2012 si 16107/2013 | |
| 99731 / 26/10/2016 | |
| Act Notarial nr. 2741, din 25/10/2016 emis de NP Minea Octavian; | |
| C6 | A1, A1.1 |
| se radiaza ipotecile si interdictiile aferente inscrise sub C3,C4,B8,B9 prin incheierile nr.16112/2013,38551/2014 | |

Anexa Nr. 1 La Partea I

Teren

| Nr cadastral | Suprafața (mp)* | Observații / Referințe |
|--------------|------------------------------------|------------------------|
| 22375 | Din acte: 2.509 Masurata: 3.071 | |

* Suprafața este determinată în planul de proiecție Stereo 70.



Date referitoare la teren

| Crt | Categorie folosință | Intravilan | Suprafața (mp) | Tarla | Parcelă | Nr. topo | Observații / Referințe |
|-----|---------------------|------------|----------------|-------|---------|----------|------------------------|
| 1 | curți constructii | DA | 2.583 | 44 | 1849 | - | |
| 2 | arabil | DA | 488 | 44 | 1849 | - | |

Date referitoare la construcții

| Crt | Număr | Destinație construcție | Supraf. (mp) | Situație juridică | Observații / Referințe |
|------|----------|--|------------------------------|-------------------|---|
| A1.1 | 22375-C1 | construcții administrative și social culturale | Din acte: 0 Masurata: 692 | Cu acte | Nr. niveluri:2; S. construita la sol:692 mp; Sup. constr. desfasurata=805mp (Sup. constr. parter=692mp, Sup. constr. etaj=113mp) |

Lungime Segmente

1) Valorile lungimilor segmentelor sunt obținute din proiecție în plan.

| Punct început | X / Y | Punct sfârșit | X / Y | Lungime segment (** (m) |
|---------------|----------------------------|---------------|----------------------------|-------------------------|
| 1 | 581.473,165 388.220,991 | 2 | 581.471,222 388.225,669 | 5.065 |
| 3 | 581.469,298 388.230,48 | 4 | 581.464,112 388.235,762 | 7.402 |

| Punct început | X / Y | Punct sfârșit | X / Y | Lungime segment (** (m) |
|---------------|----------------------------|---------------|----------------------------|-------------------------|
| 2 | 581.471,222 388.225,669 | 3 | 581.469,298 388.230,48 | 5.181 |
| 4 | 581.464,112 388.235,762 | 5 | 581.458,851 388.240,711 | 7.223 |

| Punct început | X / Y | Punct sfârșit | X / Y | Lungime segment (** (m)) |
|---------------|----------------------------|---------------|----------------------------|--------------------------|
| 5 | 581.458,851 388.240,711 | 6 | 581.453,602 388.245,839 | 7.338 |
| 7 | 581.448,506 388.245,167 | 8 | 581.441,117 388.244,442 | 7.424 |
| 9 | 581.432,658 388.239,676 | 10 | 581.425,37 388.233,544 | 9.525 |
| 11 | 581.422,642 388.231,842 | 12 | 581.408,925 388.228,044 | 14.233 |
| 13 | 581.399,042 388.233,223 | 14 | 581.389,795 388.237,978 | 10.398 |
| 15 | 581.380,108 388.242,767 | 16 | 581.367,777 388.246,73 | 12.952 |
| 17 | 581.365,28 388.247,906 | 18 | 581.365,135 388.247,598 | 0.34 |
| 19 | 581.363,655 388.247,989 | 20 | 581.363,275 388.247,799 | 0.425 |
| 21 | 581.360,651 388.249,111 | 22 | 581.357,992 388.242,408 | 7.211 |
| 23 | 581.362,894 388.239,246 | 24 | 581.367,017 388.236,411 | 5.004 |
| 25 | 581.371,216 388.233,576 | 26 | 581.375,356 388.230,867 | 4.948 |
| 27 | 581.381,682 388.226,698 | 28 | 581.389,469 388.222,014 | 9.087 |
| 29 | 581.392,726 388.220,383 | 30 | 581.396,961 388.217,904 | 4.907 |
| 31 | 581.408,004 388.212,451 | 32 | 581.431,242 388.202,978 | 25.095 |
| 33 | 581.447,853 388.197,031 | 34 | 581.458,153 388.193,335 | 10.943 |
| 35 | 581.463,688 388.191,714 | 36 | 581.474,146 388.189,439 | 10.703 |
| 37 | 581.471,221 388.200,448 | 1 | 581.473,165 388.220,991 | 20.635 |

| Punct început | X / Y | Punct sfârșit | X / Y | Lungime segment (** (m)) |
|---------------|----------------------------|---------------|----------------------------|--------------------------|
| 6 | 581.453,602 388.245,839 | 7 | 581.448,506 388.245,167 | 5.14 |
| 8 | 581.441,117 388.244,442 | 9 | 581.432,658 388.239,676 | 9.709 |
| 10 | 581.425,37 388.233,544 | 11 | 581.422,642 388.231,842 | 3.215 |
| 12 | 581.408,925 388.228,044 | 13 | 581.399,042 388.233,223 | 11.158 |
| 14 | 581.389,795 388.237,978 | 15 | 581.380,108 388.242,767 | 10.806 |
| 16 | 581.367,777 388.246,73 | 17 | 581.365,28 388.247,906 | 2.76 |
| 18 | 581.365,135 388.247,598 | 19 | 581.363,655 388.247,989 | 1.531 |
| 20 | 581.363,275 388.247,799 | 21 | 581.360,651 388.249,111 | 2.934 |
| 22 | 581.357,992 388.242,408 | 23 | 581.362,894 388.239,246 | 5.833 |
| 24 | 581.367,017 388.236,411 | 25 | 581.371,216 388.233,576 | 5.066 |
| 26 | 581.375,356 388.230,867 | 27 | 581.381,682 388.226,698 | 7.576 |
| 28 | 581.389,469 388.222,014 | 29 | 581.392,726 388.220,383 | 3.643 |
| 30 | 581.396,961 388.217,904 | 31 | 581.408,004 388.212,451 | 12.316 |
| 32 | 581.431,242 388.202,978 | 33 | 581.447,853 388.197,031 | 17.643 |
| 34 | 581.458,153 388.193,335 | 35 | 581.463,688 388.191,714 | 5.767 |
| 36 | 581.474,146 388.189,439 | 37 | 581.471,221 388.200,448 | 11.391 |

** Lungimile segmentelor sunt determinate în planul de proiecție Stereo 70 și sunt rotunjite la 1 milimetru.

*** Distanța dintre puncte este formată din segmente cumulate ce sunt mai mici decât valoarea 1 milimetru.

**DATE DESPRE IMOBILUL NR. 11168**

Oficiul de Cadastru și Publicitate Imobiliară PRAHOVA
Biroul de Cadastru și Publicitate Imobiliară Ploiești

A. Partea I. Descrierea imobilului

TEREN Necunoscut

Adresa: Loc. Pleasa, Str Fabricilor, Jud. Prahova

| Nr. Crt | Nr cadastral Nr. topografic | Suprafața* (mp) | Observații / Referințe |
|---------|-----------------------------|-----------------|--|
| A1 | | 4.352 | Sector cadastral:56 Teren neimprejmit; |

B. Partea II. Proprietari și acte

| Inscrieri privitoare la dreptul de proprietate și alte drepturi reale | | Referințe |
|---|--|-----------|
| / | | |
| Act Normativ nr. 7, din 13/03/1996 emis de PARLAMENTUL ROMANIEI (LEGE;); | | |
| B1 | Inscrierea provizorie, drept de PROPRIETATE, dobandit prin Lege, cota actuala 1/1, cota initiala 1/1 1) COMUNA BUCOV, CIF:2843531 | A1 |

C. Partea III. SARCINI .

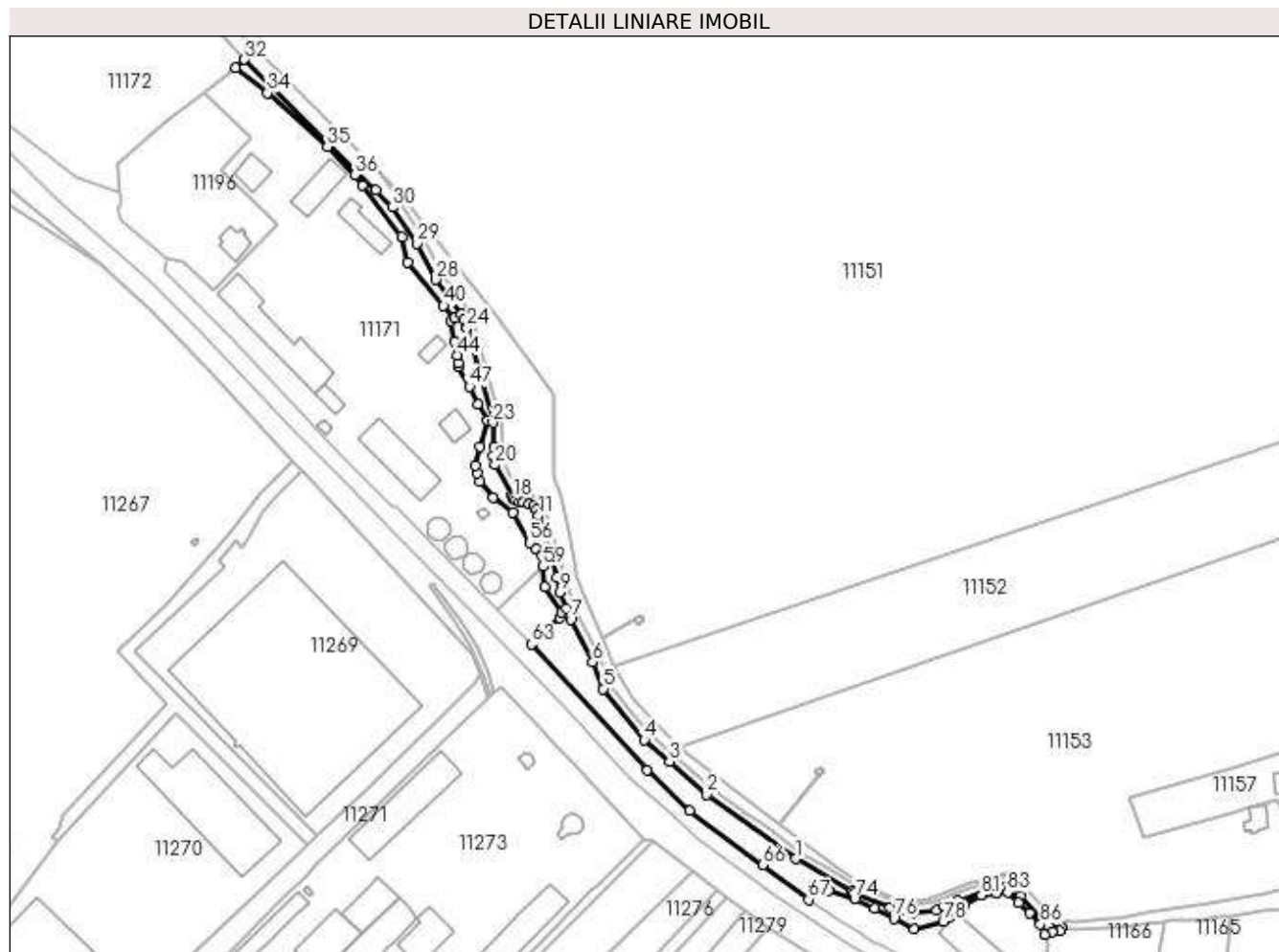
| Inscrieri privind dezmembramintele dreptului de proprietate, drepturi reale de garanție și sarcini | Referințe |
|--|-----------|
| NU SUNT | |

Anexa Nr. 1 La Partea I

Teren

| Nr cadastral | Suprafața (mp)* | Observații / Referințe |
|--------------|-----------------|------------------------|
| | 4.352 | |

* Suprafața este determinată în planul de proiecție Stereo 70.



Date referitoare la teren

| Crt | Categorie folosință | Intra vilan | Suprafața (mp) | Tarla | Parcelă | Nr. topo | Observații / Referințe |
|-----|---------------------|-------------|----------------|-------|---------|----------|------------------------|
| 1 | pasune | DA | 4.187 | 44 | 1853 | - | |
| 2 | pasune | NU | 165 | 44 | 1853 | - | |

Lungime Segmente

1) Valorile lungimilor segmentelor sunt obținute din proiecție în plan.

| Punct început | X / Y | Punct sfârșit | X / Y | Lungime segment | Punct început | X / Y | Punct sfârșit | X / Y | Lungime segment | Punct început | X / Y | Punct sfârșit | X / Y | Lungime segment |
|---------------|----------------------------|---------------|----------------------------|-----------------|---------------|----------------------------|---------------|----------------------------|-----------------|---------------|----------------------------|---------------|----------------------------|-----------------|
| 1 | 581.351,8 388.261,88 | 2 | 581.309,214 388.292,689 | 52.56 2 | 2 | 581.309,214 388.292,689 | 3 | 581.291,2 388.308,603 | 24.03 7 | 3 | 581.291,2 388.308,603 | 4 | 581.279,088 388.318,89 | 15.89 1 |
| 4 | 581.279,088 388.318,89 | 5 | 581.259,55 388.343,505 | 31.42 7 | 5 | 581.259,55 388.343,505 | 6 | 581.254,364 388.356,357 | 13.85 9 | 6 | 581.254,364 388.356,357 | 7 | 581.243,921 388.376,746 | 22.90 8 |
| 7 | 581.243,921 388.376,746 | 8 | 581.241,82 388.382,081 | 5.734 | 8 | 581.241,82 388.382,081 | 9 | 581.238,716 388.389,959 | 8.467 | 9 | 581.238,716 388.389,959 | 10 | 581.237,162 388.396,792 | 7.007 |
| 10 | 581.237,162 388.396,792 | 11 | 581.228,394 388.426,672 | 31.14 | 11 | 581.228,394 388.426,672 | 12 | 581.227,234 388.429,677 | 3.221 | 12 | 581.227,234 388.429,677 | 13 | 581.226,106 388.431,237 | 1.925 |
| 13 | 581.226,106 388.431,237 | 14 | 581.223,891 388.432,301 | 2.457 | 14 | 581.223,891 388.432,301 | 15 | 581.220,87 388.432,968 | 3.094 | 15 | 581.220,87 388.432,968 | 16 | 581.219,311 388.433,226 | 1.58 |

| Punct început | X / Y | Punct sfârșit | X / Y | Lungime segment | Punct început | X / Y | Punct sfârșit | X / Y | Lungime segment | Punct început | X / Y | Punct sfârșit | X / Y | Lungime segment |
|---------------|----------------------------|---------------|----------------------------|-----------------|---------------|----------------------------|---------------|----------------------------|-----------------|---------------|----------------------------|---------------|----------------------------|-----------------|
| 16 | 581.219,311 388.433,226 | 17 | 581.217,621 388.433,971 | 1.847 | 17 | 581.217,621 388.433,971 | 18 | 581.216,266 388.434,99 | 1.695 | 18 | 581.216,266 388.434,99 | 19 | 581.215,387 388.436,207 | 1.501 |
| 19 | 581.215,387 388.436,207 | 20 | 581.207,539 388.450,991 | 16.738 | 20 | 581.207,539 388.450,991 | 21 | 581.206,463 388.455,056 | 4.205 | 21 | 581.206,463 388.455,056 | 22 | 581.207,009 388.459,75 | 4.726 |
| 22 | 581.207,009 388.459,75 | 23 | 581.206,508 388.471,276 | 11.537 | 23 | 581.206,508 388.471,276 | 24 | 581.194,151 388.516,67 | 47.046 | 24 | 581.194,151 388.516,67 | 25 | 581.194,092 388.516,829 | 0.17 |
| 25 | 581.194,092 388.516,829 | 26 | 581.192,7 388.520,537 | 3.961 | 26 | 581.192,7 388.520,537 | 27 | 581.191,21 388.523,201 | 3.052 | 27 | 581.191,21 388.523,201 | 28 | 581.179,039 388.539,896 | 20.661 |
| 28 | 581.179,039 388.539,896 | 29 | 581.170,168 388.557,219 | 19.462 | 29 | 581.170,168 388.557,219 | 30 | 581.158,297 388.574,611 | 21.057 | 30 | 581.158,297 388.574,611 | 31 | 581.150,28 388.582,91 | 11.539 |
| 31 | 581.150,28 388.582,91 | 32 | 581.087,14 388.645,483 | 88.893 | 32 | 581.087,14 388.645,483 | 33 | 581.082,981 388.641,455 | 5.79 | 33 | 581.082,981 388.641,455 | 34 | 581.098,214 388.629,453 | 19.393 |
| 34 | 581.098,214 388.629,453 | 35 | 581.127,061 388.603,665 | 38.693 | 35 | 581.127,061 388.603,665 | 36 | 581.140,251 388.590,245 | 18.817 | 36 | 581.140,251 388.590,245 | 37 | 581.143,905 388.585,268 | 6.174 |
| 37 | 581.143,905 388.585,268 | 38 | 581.162,691 388.560,305 | 31.242 | 38 | 581.162,691 388.560,305 | 39 | 581.165,561 388.548,215 | 12.426 | 39 | 581.165,561 388.548,215 | 40 | 581.182,851 388.527,405 | 27.056 |
| 40 | 581.182,851 388.527,405 | 41 | 581.187,861 388.521,555 | 7.702 | 41 | 581.187,861 388.521,555 | 42 | 581.186,271 388.520,065 | 2.179 | 42 | 581.186,271 388.520,065 | 43 | 581.188,146 388.510,288 | 9.955 |
| 43 | 581.188,146 388.510,288 | 44 | 581.189,361 388.503,645 | 6.753 | 44 | 581.189,361 388.503,645 | 45 | 581.189,998 388.500,098 | 3.604 | 45 | 581.189,998 388.500,098 | 46 | 581.189,819 388.498,274 | 1.833 |
| 46 | 581.189,819 388.498,274 | 47 | 581.195,238 388.488,621 | 11.07 | 47 | 581.195,238 388.488,621 | 48 | 581.199,491 388.480,026 | 9.59 | 48 | 581.199,491 388.480,026 | 49 | 581.203,872 388.472,279 | 8.9 |
| 49 | 581.203,872 388.472,279 | 50 | 581.200,416 388.459,561 | 13.179 | 50 | 581.200,416 388.459,561 | 51 | 581.197,978 388.450,574 | 9.312 | 51 | 581.197,978 388.450,574 | 52 | 581.198,813 388.447,176 | 3.499 |
| 52 | 581.198,813 388.447,176 | 53 | 581.200,356 388.443,15 | 4.312 | 53 | 581.200,356 388.443,15 | 54 | 581.206,589 388.435,209 | 10.095 | 54 | 581.206,589 388.435,209 | 55 | 581.215,852 388.428,153 | 11.644 |
| 55 | 581.215,852 388.428,153 | 56 | 581.224,39 388.413,738 | 16.754 | 56 | 581.224,39 388.413,738 | 57 | 581.227,1 388.410,76 | 4.026 | 57 | 581.227,1 388.410,76 | 58 | 581.230,171 388.407,421 | 4.537 |
| 58 | 581.230,171 388.407,421 | 59 | 581.230,59 388.402,253 | 5.185 | 59 | 581.230,59 388.402,253 | 60 | 581.231,319 388.392,269 | 10.011 | 60 | 581.231,319 388.392,269 | 61 | 581.239,587 388.380,42 | 14.448 |
| 61 | 581.239,587 388.380,42 | 62 | 581.238,716 388.377,463 | 3.083 | 62 | 581.238,716 388.377,463 | 63 | 581.225,199 388.364,891 | 18.46 | 63 | 581.225,199 388.364,891 | 64 | 581.280,773 388.304,67 | 81.945 |
| 64 | 581.280,773 388.304,67 | 65 | 581.300,964 388.284,897 | 28.26 | 65 | 581.300,964 388.284,897 | 66 | 581.336,022 388.258,936 | 43.624 | 66 | 581.336,022 388.258,936 | 67 | 581.357,992 388.242,408 | 27.493 |
| 67 | 581.357,992 388.242,408 | 68 | 581.360,651 388.249,111 | 7.211 | 68 | 581.360,651 388.249,111 | 69 | 581.363,275 388.247,799 | 2.934 | 69 | 581.363,275 388.247,799 | 70 | 581.363,655 388.247,989 | 0.425 |
| 70 | 581.363,655 388.247,989 | 71 | 581.365,135 388.247,598 | 1.531 | 71 | 581.365,135 388.247,598 | 72 | 581.365,28 388.247,906 | 0.34 | 72 | 581.365,28 388.247,906 | 73 | 581.367,777 388.246,73 | 2.76 |
| 73 | 581.367,777 388.246,73 | 74 | 581.380,108 388.242,767 | 12.952 | 74 | 581.380,108 388.242,767 | 75 | 581.389,795 388.237,978 | 10.806 | 75 | 581.389,795 388.237,978 | 76 | 581.399,042 388.233,223 | 10.398 |
| 76 | 581.399,042 388.233,223 | 77 | 581.408,925 388.228,044 | 11.158 | 77 | 581.408,925 388.228,044 | 78 | 581.422,642 388.231,842 | 14.233 | 78 | 581.422,642 388.231,842 | 79 | 581.425,37 388.233,544 | 3.215 |
| 79 | 581.425,37 388.233,544 | 80 | 581.432,658 388.239,676 | 9.525 | 80 | 581.432,658 388.239,676 | 81 | 581.441,117 388.244,442 | 9.709 | 81 | 581.441,117 388.244,442 | 82 | 581.448,506 388.245,167 | 7.424 |
| 82 | 581.448,506 388.245,167 | 83 | 581.453,602 388.245,839 | 5.14 | 83 | 581.453,602 388.245,839 | 84 | 581.458,851 388.240,711 | 7.338 | 84 | 581.458,851 388.240,711 | 85 | 581.464,112 388.235,762 | 7.223 |
| 85 | 581.464,112 388.235,762 | 86 | 581.469,298 388.230,48 | 7.402 | 86 | 581.469,298 388.230,48 | 87 | 581.471,222 388.225,669 | 5.181 | 87 | 581.471,222 388.225,669 | 88 | 581.474,974 388.227,092 | 4.013 |
| 88 | 581.474,974 388.227,092 | 89 | 581.478,786 388.227,169 | 3.813 | 89 | 581.478,786 388.227,169 | 90 | 581.479,517 388.228,976 | 1.949 | 90 | 581.479,517 388.228,976 | 91 | 581.473,423 388.229,448 | 6.112 |
| 91 | 581.473,423 388.229,448 | 92 | 581.459,883 388.244,128 | 19.971 | 92 | 581.459,883 388.244,128 | 93 | 581.454,39 388.247,886 | 6.655 | 93 | 581.454,39 388.247,886 | 94 | 581.452,553 388.248,256 | 1.874 |
| 94 | 581.452,553 388.248,256 | 95 | 581.444,432 388.246,644 | 8.279 | 95 | 581.444,432 388.246,644 | 96 | 581.429,476 388.241,641 | 15.771 | 96 | 581.429,476 388.241,641 | 97 | 581.423,334 388.238,974 | 6.696 |
| 97 | 581.423,334 388.238,974 | 98 | 581.419,448 388.237,287 | 4.236 | 98 | 581.419,448 388.237,287 | 99 | 581.407,589 388.235,967 | 11.932 | 99 | 581.407,589 388.235,967 | 100 | 581.402,57 388.237,129 | 5.152 |
| 100 | 581.402,57 388.237,129 | 101 | 581.397,181 388.238,377 | 5.532 | 101 | 581.397,181 388.238,377 | 102 | 581.379,926 388.245,553 | 18.688 | 102 | 581.379,926 388.245,553 | 103 | 581.378,945 388.246,123 | 1.135 |
| 103 | 581.378,945 388.246,123 | 1 | 581.351,8 388.261,88 | 31.387 | | | | | | | | | | |

** Lungimile segmentelor sunt determinate în planul de proiecție Stereo 70 și sunt rotunjite la 1 milimetru.

*** Distanța dintre puncte este formată din segmente cumulate ce sunt mai mici decât valoarea 1 milimetru.

**DATE DESPRE IMOBILUL NR. 11169**

Oficiul de Cadastru și Publicitate Imobiliară PRAHOVA
Biroul de Cadastru și Publicitate Imobiliară Ploiești

A. Partea I. Descrierea imobilului

TEREN Intravilan

Adresa: Loc. Pleasa, Jud. Prahova

| Nr. Crt | Nr cadastral Nr. topografic | Suprafața* (mp) | Observații / Referințe |
|---------|-----------------------------|-----------------|---|
| A1 | | 904 | Sector cadastral:56 Teren neimprejmuit; |

B. Partea II. Proprietari și acte

| Inscrieri privitoare la dreptul de proprietate și alte drepturi reale | Referințe |
|---|--|
| / | |
| Act Normativ nr. 7, din 13/03/1996 emis de PARLAMENTUL ROMANIEI (LEGE;); | |
| B1 | Inscrierea provizorie, drept de PROPRIETATE, dobandit prin Lege, cota actuala 1/1, cota initiala 1/1 1) COMUNA BUCOV, CIF:2843531 |
| | A1 |

C. Partea III. SARCINI .

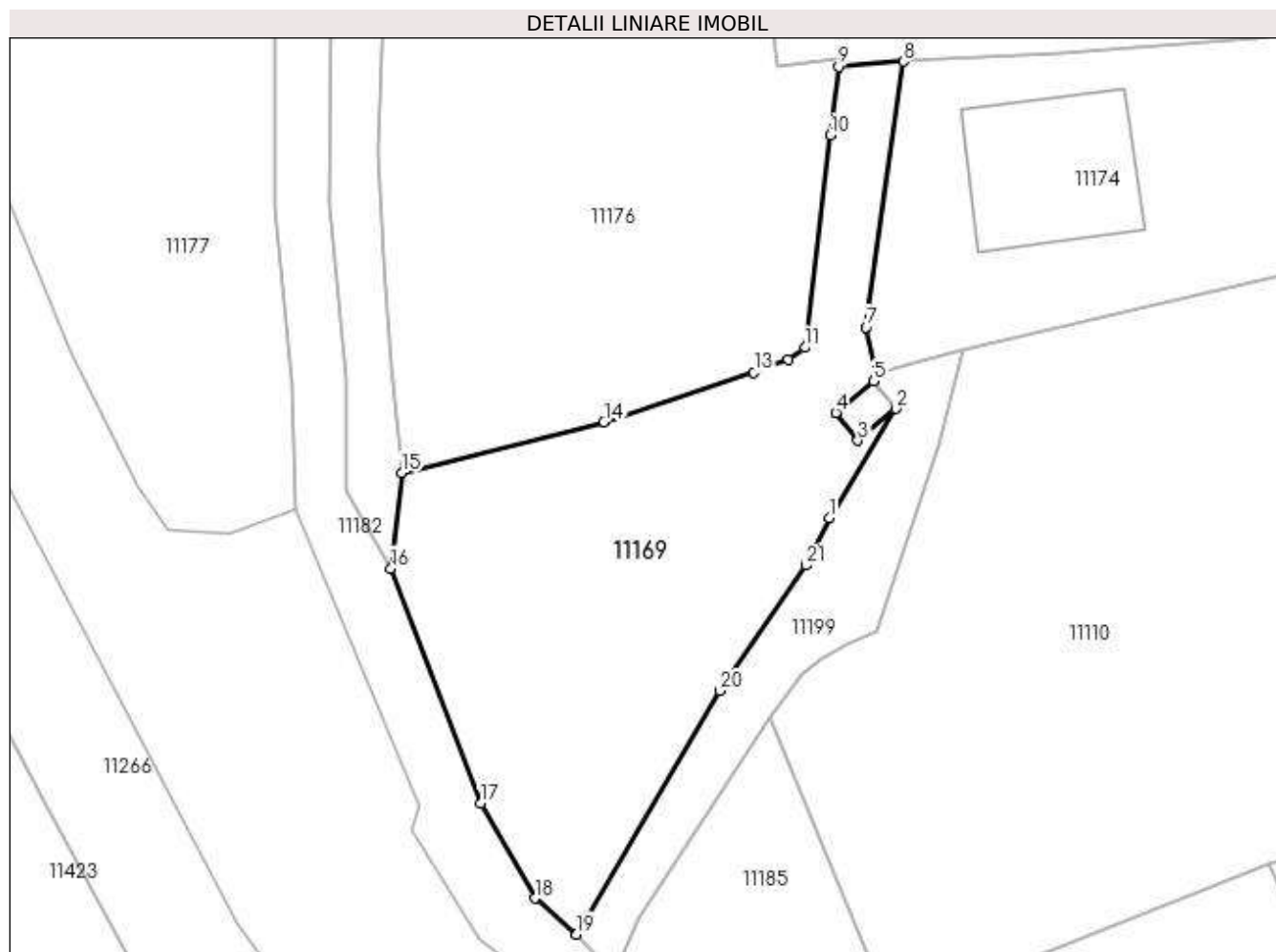
| Inscrieri privind dezmembramintele dreptului de proprietate, drepturi reale de garanție și sarcini | Referințe |
|--|-----------|
| NU SUNT | |

Anexa Nr. 1 La Partea I

Teren

| | | |
|--------------|-----------------|------------------------|
| Nr cadastral | Suprafața (mp)* | Observații / Referințe |
| | 904 | |

* Suprafața este determinată în planul de proiecție Stereo 70.



Date referitoare la teren

| Crt | Categorie folosință | Intra vilan | Suprafața (mp) | Tarla | Parcelă | Nr. topo | Observații / Referințe |
|-----|---------------------|-------------|----------------|-------|---------|----------|------------------------|
| 1 | curți constructii | DA | 904 | 44 | 1763 | - | |

Lungime Segmente

1) Valorile lungimilor segmentelor sunt obținute din proiecție în plan.

| Punct început | X / Y | Punct sfârșit | X / Y | Lungime segment (** (m)) |
|---------------|----------------------------|---------------|----------------------------|--------------------------|
| 1 | 580.838,614 388.790,922 | 2 | 580.843,484 388.798,93 | 9.373 |
| 3 | 580.840,722 388.796,614 | 4 | 580.839,114 388.798,629 | 2.578 |
| 5 | 580.841,876 388.800,945 | 6 | 580.842,047 388.801,338 | 0.429 |
| 7 | 580.841,313 388.804,9 | 8 | 580.844,042 388.824,344 | 19.635 |
| 9 | 580.839,318 388.823,984 | 10 | 580.838,679 388.818,942 | 5.082 |

| Punct început | X / Y | Punct sfârșit | X / Y | Lungime segment (** (m)) |
|---------------|----------------------------|---------------|----------------------------|--------------------------|
| 2 | 580.843,484 388.798,93 | 3 | 580.840,722 388.796,614 | 3.605 |
| 4 | 580.839,114 388.798,629 | 5 | 580.841,876 388.800,945 | 3.605 |
| 6 | 580.842,047 388.801,338 | 7 | 580.841,313 388.804,9 | 3.637 |
| 8 | 580.844,042 388.824,344 | 9 | 580.839,318 388.823,984 | 4.738 |
| 10 | 580.838,679 388.818,942 | 11 | 580.836,854 388.803,407 | 15.642 |

| Punct început | X / Y | Punct sfârșit | X / Y | Lungime segment (** (m) |
|---------------|----------------------------|---------------|----------------------------|-------------------------|
| 11 | 580.836,854 388.803,407 | 12 | 580.835,63 388.802,52 | 1.512 |
| 13 | 580.833,112 388.801,6 | 14 | 580.822,129 388.797,961 | 11.57 |
| 15 | 580.807,325 388.794,243 | 16 | 580.806,543 388.787,257 | 7.03 |
| 17 | 580.813,099 388.770,048 | 18 | 580.817,056 388.763,099 | 7.997 |
| 19 | 580.820,107 388.760,469 | 20 | 580.830,595 388.778,289 | 20.677 |
| 21 | 580.836,904 388.787,465 | 1 | 580.838,614 388.790,922 | 3.857 |

| Punct început | X / Y | Punct sfârșit | X / Y | Lungime segment (** (m) |
|---------------|----------------------------|---------------|----------------------------|-------------------------|
| 12 | 580.835,63 388.802,52 | 13 | 580.833,112 388.801,6 | 2.681 |
| 14 | 580.822,129 388.797,961 | 15 | 580.807,325 388.794,243 | 15.264 |
| 16 | 580.806,543 388.787,257 | 17 | 580.813,099 388.770,048 | 18.416 |
| 18 | 580.817,056 388.763,099 | 19 | 580.820,107 388.760,469 | 4.028 |
| 20 | 580.830,595 388.778,289 | 21 | 580.836,904 388.787,465 | 11.136 |

** Lungimile segmentelor sunt determinate în planul de proiecție Stereo 70 și sunt rotunjite la 1 milimetru.

*** Distanța dintre puncte este formată din segmente cumulate ce sunt mai mici decât valoarea 1 milimetru.

**DATE DESPRE IMOBILUL NR. 11170**

Oficiul de Cadastru și Publicitate Imobiliară PRAHOVA
Biroul de Cadastru și Publicitate Imobiliară Ploiești

A. Partea I. Descrierea imobilului

TEREN Intravilan

Adresa: Loc. Pleasa, Str Fabricilor, Nr. 32A, Jud. Prahova

| Nr. Crt | Nr cadastral Nr. topografic | Suprafața* (mp) | Observații / Referințe |
|---------|-----------------------------|--------------------------------|---------------------------------------|
| A1 | 24370 | Din acte: 540 Masurata: 557 | Sector cadastral:56 Teren imprejmuit; |

B. Partea II. Proprietari și acte

| Inscrieri privitoare la dreptul de proprietate și alte drepturi reale | | Referințe |
|---|--|-----------|
| 31413 / 05/04/2018 | | |
| Act Notarial nr. 762, din 04/04/2018 emis de NP Dobre Stelorian Daniel; | | |
| B12 | Intabulare, drept de PROPRIETATE, dobandit prin Conventie, cota actuala 1/1, cota initiala 1/1 1) SC RALU PROD SRL, CIF:6696344 | A1 |

C. Partea III. SARCINI .

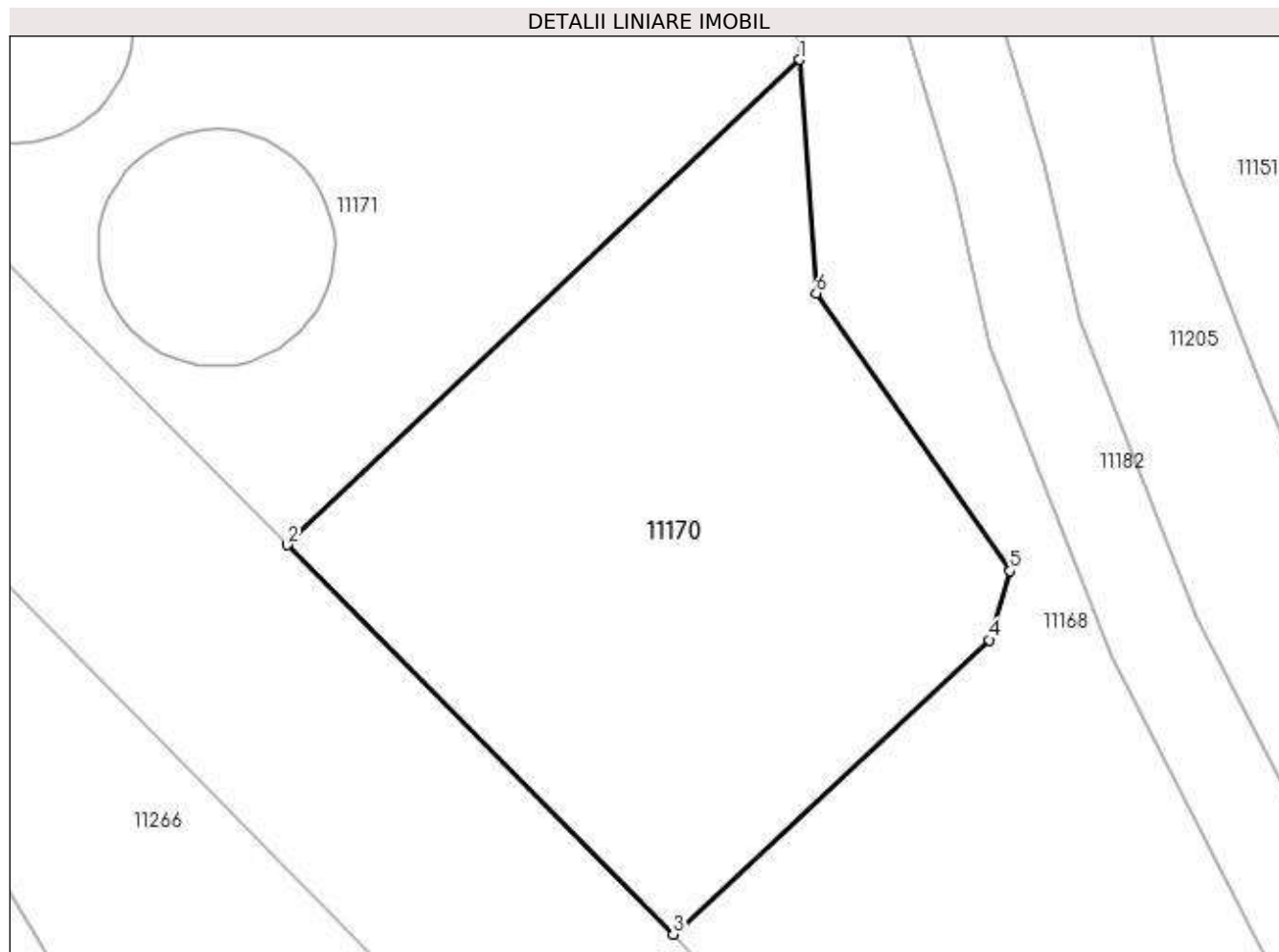
| Inscrieri privind dezmembramintele dreptului de proprietate, drepturi reale de garanție și sarcini | Referințe |
|--|-----------|
| NU SUNT | |

Anexa Nr. 1 La Partea I

Teren

| Nr cadastral | Suprafața (mp)* | Observații / Referințe |
|--------------|--------------------------------|------------------------|
| 24370 | Din acte: 540 Masurata: 557 | |

* Suprafața este determinată în planul de proiecție Stereo 70.



Date referitoare la teren

| Crt | Categorie folosință | Intra vilan | Suprafața (mp) | Tarla | Parcelă | Nr. topo | Observații / Referințe |
|-----|---------------------|-------------|----------------|-------|---------|----------|------------------------|
| 1 | curți constructii | DA | 557 | 44 | 1854 | - | |

Lungime Segmente

1) Valorile lungimilor segmentelor sunt obținute din proiecție în plan.

| Punct început | X / Y | Punct sfârșit | X / Y | Lungime segment (** (m) |
|---------------|----------------------------|---------------|----------------------------|-------------------------|
| 1 | 581.230,59 388.402,253 | 2 | 581.208,709 388.381,525 | 30.14 |
| 2 | 581.208,709 388.381,525 | 3 | 581.225,199 388.364,891 | 23.422 |
| 3 | 581.225,199 388.364,891 | 4 | 581.238,716 388.377,463 | 18.46 |
| 4 | 581.238,716 388.377,463 | 5 | 581.239,587 388.380,42 | 3.083 |
| 5 | 581.239,587 388.380,42 | 6 | 581.231,319 388.392,269 | 14.448 |

| Punct început | X / Y | Punct sfârşit | X / Y | Lungime segment (** (m) |
|---------------|----------------------------|---------------|---------------------------|-------------------------|
| 6 | 581.231,319 388.392,269 | 1 | 581.230,59 388.402,253 | 10.011 |

** Lungimile segmentelor sunt determinate în planul de proiecţie Stereo 70 şi sunt rotunjite la 1 milimetru.

*** Distanţa dintre puncte este formată din segmente cumulate ce sunt mai mici decât valoarea 1 milimetru.

**DATE DESPRE IMOBILUL NR. 11171**

Oficiul de Cadastru și Publicitate Imobiliară PRAHOVA
Biroul de Cadastru și Publicitate Imobiliară Ploiești

A. Partea I. Descrierea imobilului

TEREN Intravilan

Adresa: Loc. Pleasa, Str Fabricilor, Nr. 32,34,36, Jud. Prahova

| Nr. Crt | Nr cadastral Nr. topografic | Suprafața* (mp) | Observații / Referințe |
|---------|-----------------------------|-----------------|---------------------------------------|
| A1 | | 16.605 | Sector cadastral:56 Teren imprejmuit; |

B. Partea II. Proprietari și acte

| Inscrieri privitoare la dreptul de proprietate și alte drepturi reale | Referințe |
|--|-----------|
| / | |
| Act Normativ nr. 7, din 13/03/1996 emis de PARLAMENTUL ROMANIEI (LEGE;); | |
| B1 | A1 |
| Inscrierea provizorie, drept de PROPRIETATE, dobandit prin Lege, cota actuala 1/1, cota initiala 1/1 1) COMUNA BUCOV, CIF:2843531 | |

C. Partea III. SARCINI .

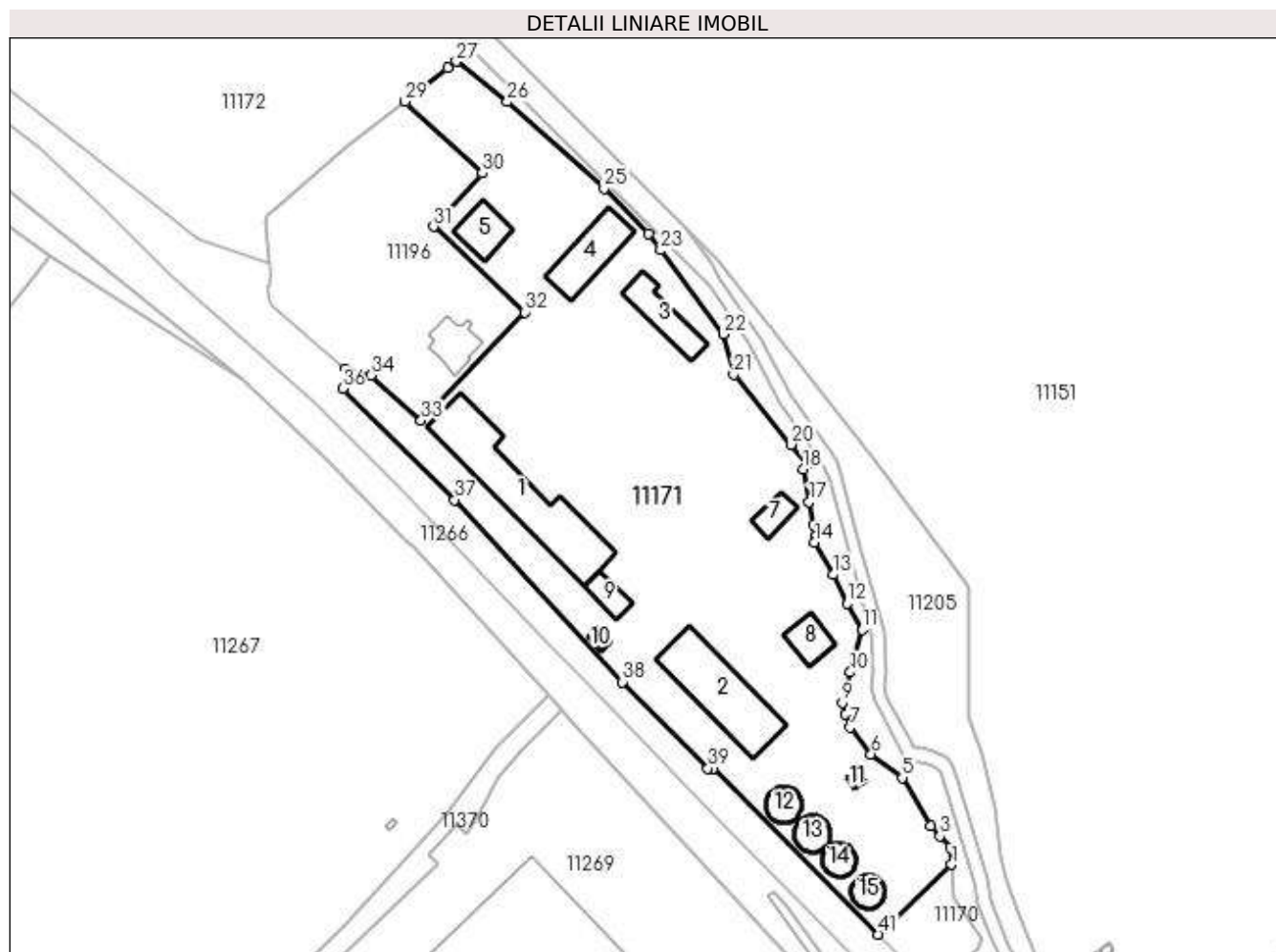
| Inscrieri privind dezmembramintele dreptului de proprietate, drepturi reale de garanție și sarcini | Referințe |
|--|-----------|
| NU SUNT | |

Anexa Nr. 1 La Partea I

Teren

| | | |
|--------------|-----------------|------------------------|
| Nr cadastral | Suprafața (mp)* | Observații / Referințe |
| | 16.605 | |

* Suprafața este determinată în planul de proiecție Stereo 70.



Date referitoare la teren

| Crt | Categorie folosință | Intra vilan | Suprafața (mp) | Tarla | Parcelă | Nr. topo | Observații / Referințe |
|-----|---------------------|-------------|----------------|-------|-------------|----------|------------------------|
| 1 | curți constructii | DA | 16.605 | 44 | 1854,1854/1 | - | |

Date referitoare la construcții

| Crt | Număr | Destinație construcție | Supraf. (mp) | Situație juridică | Observații / Referințe |
|------|-------|--|------------------------------|-------------------|--|
| A1.1 | -C1 | construcții administrative și social culturale | Din acte: 0 Masurata: 846 | Fara acte | Nr. niveluri:1; S. construita la sol:846 mp; |
| A1.2 | -C2 | construcții administrative și social culturale | Din acte: 0 Masurata: 589 | Fara acte | Nr. niveluri:1; S. construita la sol:589 mp; |
| A1.3 | -C3 | construcții administrative și social culturale | Din acte: 0 Masurata: 222 | Fara acte | Nr. niveluri:1; S. construita la sol:222 mp; |
| A1.4 | -C4 | construcții administrative și social culturale | Din acte: 0 Masurata: 293 | Fara acte | Nr. niveluri:1; S. construita la sol:293 mp; |
| A1.5 | -C5 | construcții anexa | Din acte: 0 Masurata: 168 | Fara acte | Nr. niveluri:1; S. construita la sol:168 mp; |
| A1.7 | -C7 | construcții anexa | Din acte: 0 Masurata: 88 | Fara acte | Nr. niveluri:1; S. construita la sol:88 mp; |

| Crt | Număr | Destinație construcție | Supraf. (mp) | Situație juridică | Observații / Referințe |
|-------|-------|--------------------------------------|------------------------------|-------------------|--|
| A1.8 | -C8 | construcții anexa | Din acte: 0 Masurata: 128 | Fara acte | Nr. niveluri:1; S. construita la sol:128 mp; |
| A1.9 | -C9 | construcții anexa | Din acte: 0 Masurata: 95 | Fara acte | Nr. niveluri:1; S. construita la sol:95 mp; |
| A1.10 | -C10 | construcții anexa | Din acte: 0 Masurata: 23 | Fara acte | Nr. niveluri:1; S. construita la sol:23 mp; |
| A1.11 | -C11 | construcții anexa | Din acte: 0 Masurata: 15 | Fara acte | Nr. niveluri:1; S. construita la sol:15 mp; |
| A1.12 | -C12 | construcții industriale și edilitare | Din acte: 0 Masurata: 94 | Fara acte | Nr. niveluri:1; S. construita la sol:94 mp; |
| A1.13 | -C13 | construcții industriale și edilitare | Din acte: 0 Masurata: 94 | Fara acte | Nr. niveluri:1; S. construita la sol:94 mp; |
| A1.14 | -C14 | construcții industriale și edilitare | Din acte: 0 Masurata: 80 | Fara acte | Nr. niveluri:1; S. construita la sol:80 mp; |
| A1.15 | -C15 | construcții industriale și edilitare | Din acte: 0 Masurata: 80 | Fara acte | Nr. niveluri:1; S. construita la sol:80 mp; |

Lungime Segmente

1) Valorile lungimilor segmentelor sunt obținute din proiecție în plan.

| Punct început | X / Y | Punct sfârșit | X / Y | Lungime segment | Punct început | X / Y | Punct sfârșit | X / Y | Lungime segment | Punct început | X / Y | Punct sfârșit | X / Y | Lungime segment |
|---------------|----------------------------|---------------|----------------------------|-----------------|---------------|----------------------------|---------------|----------------------------|-----------------|---------------|----------------------------|---------------|----------------------------|-----------------|
| 1 | 581.230,59 388.402,253 | 2 | 581.230,171 388.407,421 | 5.185 | 2 | 581.230,171 388.407,421 | 3 | 581.227,1 388.410,76 | 4.537 | 3 | 581.227,1 388.410,76 | 4 | 581.224,39 388.413,738 | 4.026 |
| 4 | 581.224,39 388.413,738 | 5 | 581.215,852 388.428,153 | 16.75 4 | 5 | 581.215,852 388.428,153 | 6 | 581.206,589 388.435,209 | 11.64 4 | 6 | 581.206,589 388.435,209 | 7 | 581.200,356 388.443,15 | 10.09 5 |
| 7 | 581.200,356 388.443,15 | 8 | 581.198,813 388.447,176 | 4.312 | 8 | 581.198,813 388.447,176 | 9 | 581.197,978 388.450,574 | 3.499 | 9 | 581.197,978 388.450,574 | 10 | 581.200,416 388.459,561 | 9.312 |
| 10 | 581.200,416 388.459,561 | 11 | 581.203,872 388.472,279 | 13.17 9 | 11 | 581.203,872 388.472,279 | 12 | 581.199,491 388.480,026 | 8.9 | 12 | 581.199,491 388.480,026 | 13 | 581.195,238 388.488,621 | 9.59 |
| 13 | 581.195,238 388.488,621 | 14 | 581.189,819 388.498,274 | 11.07 | 14 | 581.189,819 388.498,274 | 15 | 581.189,998 388.500,098 | 1.833 | 15 | 581.189,998 388.500,098 | 16 | 581.189,361 388.503,645 | 3.604 |
| 16 | 581.189,361 388.503,645 | 17 | 581.188,146 388.510,288 | 6.753 | 17 | 581.188,146 388.510,288 | 18 | 581.186,271 388.520,065 | 9.955 | 18 | 581.186,271 388.520,065 | 19 | 581.187,861 388.521,555 | 2.179 |
| 19 | 581.187,861 388.521,555 | 20 | 581.182,851 388.527,405 | 7.702 | 20 | 581.182,851 388.527,405 | 21 | 581.165,561 388.548,215 | 27.05 6 | 21 | 581.165,561 388.548,215 | 22 | 581.162,691 388.560,305 | 12.42 6 |
| 22 | 581.162,691 388.560,305 | 23 | 581.143,905 388.585,268 | 31.24 2 | 23 | 581.143,905 388.585,268 | 24 | 581.140,251 388.590,245 | 6.174 | 24 | 581.140,251 388.590,245 | 25 | 581.127,061 388.603,665 | 18.81 7 |
| 25 | 581.127,061 388.603,665 | 26 | 581.098,214 388.629,453 | 38.69 3 | 26 | 581.098,214 388.629,453 | 27 | 581.082,981 388.641,455 | 19.39 3 | 27 | 581.082,981 388.641,455 | 28 | 581.080,434 388.639,492 | 3.216 |
| 28 | 581.080,434 388.639,492 | 29 | 581.067,758 388.629,536 | 16.11 8 | 29 | 581.067,758 388.629,536 | 30 | 581.090,698 388.608,215 | 31.31 8 | 30 | 581.090,698 388.608,215 | 31 | 581.076,169 388.592,259 | 21.58 |
| 31 | 581.076,169 388.592,259 | 32 | 581.103,311 388.566,804 | 37.21 1 | 32 | 581.103,311 388.566,804 | 33 | 581.072,523 388.534,522 | 44.61 | 33 | 581.072,523 388.534,522 | 34 | 581.057,541 388.547,996 | 20.15 |
| 34 | 581.057,541 388.547,996 | 35 | 581.049,832 388.549,832 | 7.925 | 35 | 581.049,832 388.549,832 | 36 | 581.049,108 388.544,037 | 5.84 | 36 | 581.049,108 388.544,037 | 37 | 581.082,545 388.510,922 | 47.06 |
| 37 | 581.082,545 388.510,922 | 38 | 581.132,549 388.456,674 | 73.77 8 | 38 | 581.132,549 388.456,674 | 39 | 581.157,961 388.430,978 | 36.13 9 | 39 | 581.157,961 388.430,978 | 40 | 581.159,51 388.430,991 | 1.549 |
| 40 | 581.159,51 388.430,991 | 41 | 581.208,709 388.381,525 | 69.76 7 | 41 | 581.208,709 388.381,525 | 1 | 581.230,59 388.402,253 | 30.14 | | | | | |

** Lungimile segmentelor sunt determinate în planul de proiecție Stereo 70 și sunt rotunjite la 1 milimetru.

*** Distanța dintre puncte este formată din segmente cumulate ce sunt mai mici decât valoarea 1 milimetru.

**DATE DESPRE IMOBILUL NR. 11172**

Oficiul de Cadastru și Publicitate Imobiliară PRAHOVA
Biroul de Cadastru și Publicitate Imobiliară Ploiești

A. Partea I. Descrierea imobilului

TEREN Intravilan

Nr. CF vechi:459(e:459)
Nr. cadastral vechi:612

Adresa: Loc. Pleasa, Jud. Prahova

| Nr. Crt | Nr cadastral Nr. topografic | Suprafața* (mp) | Observații / Referințe |
|---------|-----------------------------|-----------------|---------------------------------------|
| A1 | 21106 | 13.230 | Sector cadastral:56 Teren imprejmuit; |

B. Partea II. Proprietari și acte

| Inscrieri privitoare la dreptul de proprietate și alte drepturi reale | | Referințe |
|---|--|-----------|
| 54822 / 11/08/2008 | | |
| Act Notarial nr. 16, din 06/08/2008 emis de NP S.MOTATU (; HOTARARE); | | |
| B2 | Intabulare, drept de PROPRIETATE, dobandit prin Conventie, cota actuala 1/1, cota initiala 1/1 1) ECO FERM INVEST SRL, CIF:999999999999 | A1 |

C. Partea III. SARCINI .

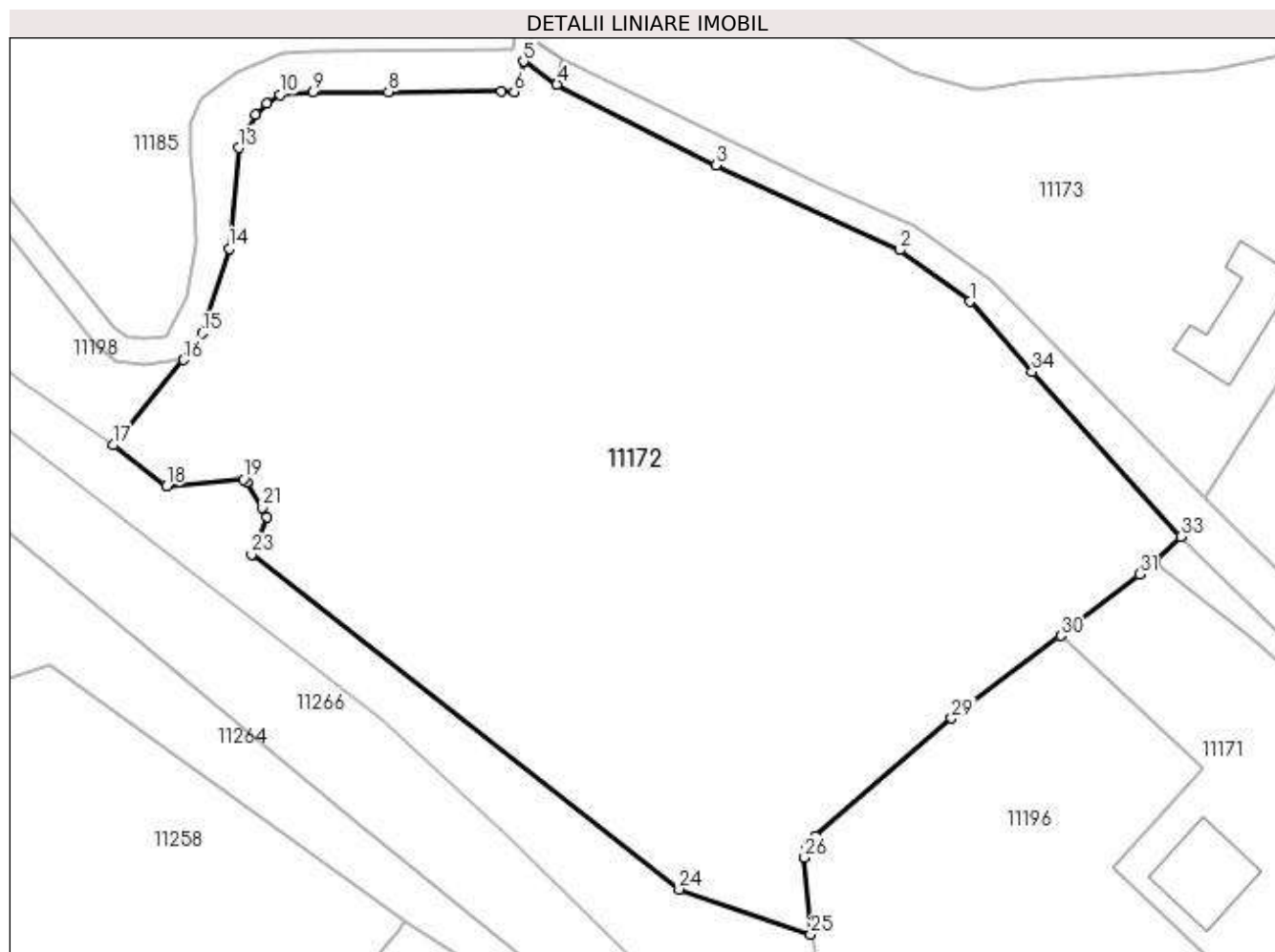
| Inscrieri privind dezmembramintele dreptului de proprietate, drepturi reale de garanție și sarcini | Referințe |
|--|-----------|
| NU SUNT | |

Anexa Nr. 1 La Partea I

Teren

| Nr cadastral | Suprafața (mp)* | Observații / Referințe |
|--------------|-----------------|------------------------|
| 21106 | 13.230 | |

* Suprafața este determinată în planul de proiecție Stereo 70.



Date referitoare la teren

| Crt | Categorie folosință | Intravilan | Suprafața (mp) | Tarla | Parcelă | Nr. topo | Observații / Referințe |
|-----|---------------------|------------|----------------|-------|---------|----------|-------------------------------|
| 1 | drum | DA | 520 | 44 | 1857 | - | teren-sector piscicol-TRUP II |
| 2 | ape statatoare | DA | 2.522 | 44 | 1858 | - | |
| 3 | ape statatoare | DA | 10.188 | 44 | 1856 | - | |

Lungime Segmente

1) Valorile lungimilor segmentelor sunt obținute din proiecție în plan.

| Punct început | X / Y | Punct sfârșit | X / Y | Lungime segment (** (m) |
|---------------|----------------------------|---------------|----------------------------|-------------------------|
| 1 | 581.053,066 388.683,436 | 2 | 581.041,77 388.691,76 | 14.032 |
| 3 | 581.012,161 388.705,437 | 4 | 580.986,434 388.718,453 | 28.832 |
| 5 | 580.981,032 388.722,168 | 6 | 580.979,556 388.717,281 | 5.105 |

| Punct început | X / Y | Punct sfârșit | X / Y | Lungime segment (** (m) |
|---------------|----------------------------|---------------|----------------------------|-------------------------|
| 2 | 581.041,77 388.691,76 | 3 | 581.012,161 388.705,437 | 32.615 |
| 4 | 580.986,434 388.718,453 | 5 | 580.981,032 388.722,168 | 6.556 |
| 6 | 580.979,556 388.717,281 | 7 | 580.977,45 388.717,372 | 2.108 |

| Punct început | X / Y | Punct sfârșit | X / Y | Lungime segment (** (m) |
|---------------|----------------------------|---------------|----------------------------|-------------------------|
| 7 | 580.977,45 388.717,372 | 8 | 580.959,255 388.717,285 | 18.195 |
| 9 | 580.947,044 388.717,207 | 10 | 580.941,71 388.716,795 | 5.35 |
| 11 | 580.939,628 388.715,359 | 12 | 580.937,814 388.713,536 | 2.572 |
| 13 | 580.935,096 388.708,233 | 14 | 580.933,523 388.692,019 | 16.29 |
| 15 | 580.929,17 388.678,309 | 16 | 580.926,142 388.674,057 | 5.22 |
| 17 | 580.914,844 388.660,293 | 18 | 580.923,407 388.653,712 | 10.8 |
| 19 | 580.935,845 388.654,746 | 20 | 580.936,396 388.654,288 | 0.716 |
| 21 | 580.938,884 388.650,173 | 22 | 580.939,637 388.648,681 | 1.671 |
| 23 | 580.937,171 388.642,649 | 24 | 581.006,169 388.588,625 | 87.632 |
| 25 | 581.027,383 388.581,372 | 26 | 581.026,392 388.593,714 | 12.382 |
| 27 | 581.026,752 388.595,736 | 28 | 581.028,136 388.597,237 | 2.042 |
| 29 | 581.050,137 388.616,223 | 30 | 581.067,758 388.629,536 | 22.085 |
| 31 | 581.080,434 388.639,492 | 32 | 581.082,981 388.641,455 | 3.216 |
| 33 | 581.087,14 388.645,483 | 34 | 581.063,113 388.672,125 | 35.876 |

| Punct început | X / Y | Punct sfârșit | X / Y | Lungime segment (** (m) |
|---------------|----------------------------|---------------|----------------------------|-------------------------|
| 8 | 580.959,255 388.717,285 | 9 | 580.947,044 388.717,207 | 12.211 |
| 10 | 580.941,71 388.716,795 | 11 | 580.939,628 388.715,359 | 2.529 |
| 12 | 580.937,814 388.713,536 | 13 | 580.935,096 388.708,233 | 5.959 |
| 14 | 580.933,523 388.692,019 | 15 | 580.929,17 388.678,309 | 14.384 |
| 16 | 580.926,142 388.674,057 | 17 | 580.914,844 388.660,293 | 17.807 |
| 18 | 580.923,407 388.653,712 | 19 | 580.935,845 388.654,746 | 12.481 |
| 20 | 580.936,396 388.654,288 | 21 | 580.938,884 388.650,173 | 4.809 |
| 22 | 580.939,637 388.648,681 | 23 | 580.937,171 388.642,649 | 6.517 |
| 24 | 581.006,169 388.588,625 | 25 | 581.027,383 388.581,372 | 22.42 |
| 26 | 581.026,392 388.593,714 | 27 | 581.026,752 388.595,736 | 2.054 |
| 28 | 581.028,136 388.597,237 | 29 | 581.050,137 388.616,223 | 29.06 |
| 30 | 581.067,758 388.629,536 | 31 | 581.080,434 388.639,492 | 16.118 |
| 32 | 581.082,981 388.641,455 | 33 | 581.087,14 388.645,483 | 5.79 |
| 34 | 581.063,113 388.672,125 | 1 | 581.053,066 388.683,436 | 15.129 |

** Lungimile segmentelor sunt determinate în planul de proiecție Stereo 70 și sunt rotunjite la 1 milimetru.

*** Distanța dintre puncte este formată din segmente cumulate ce sunt mai mici decât valoarea 1 milimetru.

**DATE DESPRE IMOBILUL NR. 11173**

Oficiul de Cadastru și Publicitate Imobiliară PRAHOVA
Biroul de Cadastru și Publicitate Imobiliară Ploiești

A. Partea I. Descrierea imobilului

Nr. CF vechi:459(e:3893)
Nr. cadastral vechi:611

TEREN Necunoscut

Adresa: Loc. Pleasa, Str Fabricilor, Nr. 38,40, Jud. Prahova, Sector piscicol,Trup I

| Nr. Crt | Nr cadastral Nr. topografic | Suprafața* (mp) | Observații / Referințe |
|---------|-----------------------------|-----------------|---------------------------------------|
| A1 | 21105 | 6.318 | Sector cadastral:56 Teren imprejmuit; |

Construcții

| Crt | Nr cadastral Nr. topografic | Adresa | Observații / Referințe |
|------|-----------------------------|--|---|
| A1.1 | 21105-C1 | Loc. Pleasa, Str Fabricilor, Nr. 38,40, Jud. Prahova, Sector piscicol,Trup I | Nr. niveluri:1; S. construita la sol:124 mp; cladire serviciu cu s c=124,26 mp |
| A1.2 | 21105-C2 | Loc. Pleasa, Str Fabricilor, Nr. 38,40, Jud. Prahova, Sector piscicol,Trup I | Nr. niveluri:1; S. construita la sol:186 mp; S. construita desfasurata:186 mp; FUNDATIE |

B. Partea II. Proprietari și acte

| Inscrieri privitoare la dreptul de proprietate și alte drepturi reale | | Referințe |
|---|--|------------|
| 68245 / 08/10/2008 | | |
| Act nr. 2456, din 06/08/2008 emis de NP SIMONA MOTATU (; act nr.5020/21.05.2008 emis de TRIBUNALUL PRAHOVA.); | | |
| B3 | Intabulare, drept de PROPRIETATE(ca urmare a divizarii), dobandit prin Lege, cota actuala 1/1, cota initiala 1/1 1) ECO FERM INVEST S.R.L., CIF:9999999999999 | A1 |
| / | | |
| Act Administrativ nr. 12387, din 19/05/2023 emis de PRIMARIA COMUNEI BUCOV (ADEVERINTA;); | | |
| B4 | Intabulare, drept de PROPRIETATE, dobandit prin Construire, cota actuala 1/1, cota initiala 1/1 1) ECO FERM INVEST S.R.L., CIF:9999999999999 | A1.1, A1.2 |

C. Partea III. SARCINI .

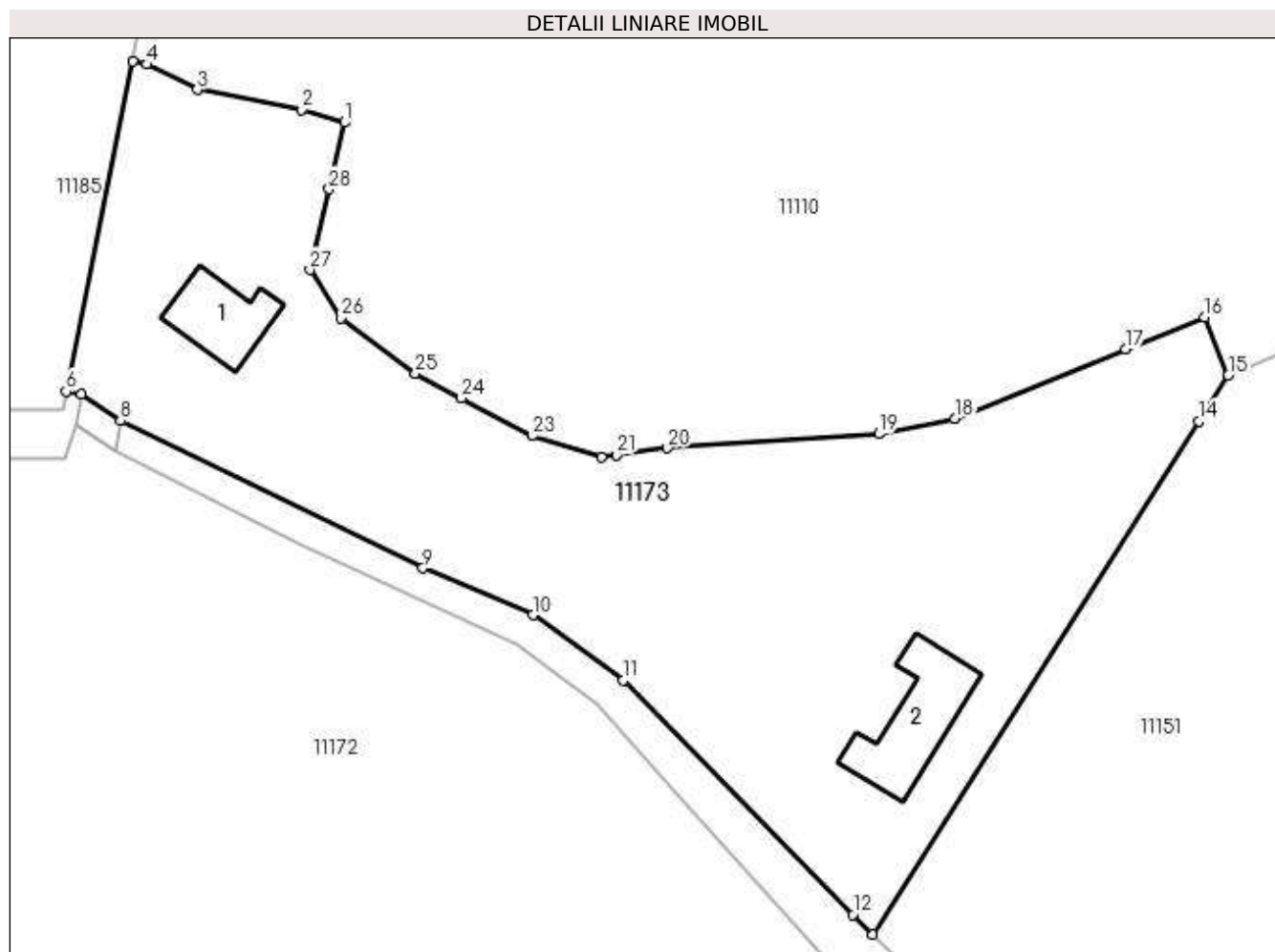
| Inscrieri privind dezmembramintele dreptului de proprietate, drepturi reale de garanție și sarcini | Referințe |
|--|-----------|
| NU SUNT | |

Anexa Nr. 1 La Partea I

Teren

| Nr cadastral | Suprafața (mp)* | Observații / Referințe |
|--------------|-----------------|------------------------|
| 21105 | 6.318 | |

* Suprafața este determinată în planul de proiecție Stereo 70.



Date referitoare la teren

| Crt | Categorie folosință | Intravilan | Suprafața (mp) | Tarla | Parcelă | Nr. topo | Observații / Referințe |
|-----|---------------------|------------|----------------|-------|---------|----------|------------------------|
| 1 | curți construcții | DA | 3.791 | 44 | 1856 | - | |
| 2 | curți construcții | DA | 310 | 44 | 1856 | - | |
| 3 | drum | DA | 1.887 | 44 | 1856 | - | |
| 4 | arabil | NU | 330 | 44 | 1856 | - | |

Date referitoare la construcții

| Crt | Număr | Destinație construcție | Supraf. (mp) | Situație juridică | Observații / Referințe |
|------|----------|--------------------------------------|------------------------------|-------------------|---|
| A1.1 | 21105-C1 | construcții industriale și edilitare | Din acte: 0 Masurata: 124 | Cu acte | Nr. niveluri:1; S. construita la sol:124 mp; cladire serviciu cu s c=124,26 mp |
| A1.2 | 21105-C2 | construcții industriale și edilitare | Din acte: 0 Masurata: 186 | Cu acte | Nr. niveluri:1; S. construita la sol:186 mp; S. construita desfasurata:186 mp; FUNDATIE |

Lungime Segmente

1) Valorile lungimilor segmentelor sunt obținute din proiecție în plan.

| Punct început | X / Y | Punct sfârșit | X / Y | Lungime segment (** (m) |
|---------------|----------------------------|---------------|----------------------------|-------------------------|
| 1 | 581.018,144 388.763,715 | 2 | 581.012,136 388.765,472 | 6.26 |
| 3 | 580.997,802 388.768,25 | 4 | 580.990,791 388.771,714 | 7.82 |
| 5 | 580.988,861 388.772,114 | 6 | 580.979,686 388.726,646 | 46.384 |
| 7 | 580.981,813 388.726,28 | 8 | 580.987,215 388.722,567 | 6.555 |
| 9 | 581.028,907 388.702,266 | 10 | 581.044,053 388.695,797 | 16.47 |
| 11 | 581.056,537 388.686,81 | 12 | 581.088,21 388.654,51 | 45.238 |
| 13 | 581.090,944 388.651,807 | 14 | 581.135,892 388.722,552 | 83.816 |
| 15 | 581.139,949 388.728,858 | 16 | 581.136,683 388.736,897 | 8.677 |
| 17 | 581.125,843 388.732,494 | 18 | 581.102,279 388.722,923 | 25.434 |
| 19 | 581.091,793 388.720,788 | 20 | 581.062,603 388.718,84 | 29.255 |
| 21 | 581.055,594 388.717,894 | 22 | 581.053,528 388.717,615 | 2.085 |
| 23 | 581.043,931 388.720,507 | 24 | 581.034,202 388.725,727 | 11.041 |
| 25 | 581.027,878 388.729,121 | 26 | 581.017,669 388.736,731 | 12.733 |
| 27 | 581.013,299 388.743,405 | 28 | 581.015,948 388.754,51 | 11.417 |

| Punct început | X / Y | Punct sfârșit | X / Y | Lungime segment (** (m) |
|---------------|----------------------------|---------------|----------------------------|-------------------------|
| 2 | 581.012,136 388.765,472 | 3 | 580.997,802 388.768,25 | 14.601 |
| 4 | 580.990,791 388.771,714 | 5 | 580.988,861 388.772,114 | 1.971 |
| 6 | 580.979,686 388.726,646 | 7 | 580.981,813 388.726,28 | 2.158 |
| 8 | 580.987,215 388.722,567 | 9 | 581.028,907 388.702,266 | 46.372 |
| 10 | 581.044,053 388.695,797 | 11 | 581.056,537 388.686,81 | 15.382 |
| 12 | 581.088,21 388.654,51 | 13 | 581.090,944 388.651,807 | 3.845 |
| 14 | 581.135,892 388.722,552 | 15 | 581.139,949 388.728,858 | 7.498 |
| 16 | 581.136,683 388.736,897 | 17 | 581.125,843 388.732,494 | 11.7 |
| 18 | 581.102,279 388.722,923 | 19 | 581.091,793 388.720,788 | 10.701 |
| 20 | 581.062,603 388.718,84 | 21 | 581.055,594 388.717,894 | 7.073 |
| 22 | 581.053,528 388.717,615 | 23 | 581.043,931 388.720,507 | 10.023 |
| 24 | 581.034,202 388.725,727 | 25 | 581.027,878 388.729,121 | 7.177 |
| 26 | 581.017,669 388.736,731 | 27 | 581.013,299 388.743,405 | 7.977 |
| 28 | 581.015,948 388.754,51 | 1 | 581.018,144 388.763,715 | 9.463 |

** Lungimile segmentelor sunt determinate în planul de proiecție Stereo 70 și sunt rotunjite la 1 milimetru.

*** Distanța dintre puncte este formată din segmente cumulate ce sunt mai mici decât valoarea 1 milimetru.

**DATE DESPRE IMOBILUL NR. 11174**

Oficiul de Cadastru și Publicitate Imobiliară PRAHOVA
Biroul de Cadastru și Publicitate Imobiliară Ploiești

A. Partea I. Descrierea imobilului

TEREN Intravilan

Adresa: Loc. Pleasa, Str Fabricilor, Jud. Prahova

| Nr. Crt | Nr cadastral Nr. topografic | Suprafața* (mp) | Observații / Referințe |
|---------|-----------------------------|-----------------|---------------------------------------|
| A1 | | 2.575 | Sector cadastral:56 Teren imprejmuit; |

B. Partea II. Proprietari și acte

| Inscrieri privitoare la dreptul de proprietate și alte drepturi reale | | Referințe |
|---|--|-----------|
| / | | |
| Act Normativ nr. 7, din 13/03/1996 emis de PARLAMENTUL ROMANIEI (LEGE;); | | |
| B1 | Inscrierea provizorie, drept de PROPRIETATE, dobandit prin Lege, cota actuala 1/1, cota initiala 1/1 1) COMUNA BUCOV, CIF:2843531 | A1 |

C. Partea III. SARCINI .

| Inscrieri privind dezmembramintele dreptului de proprietate, drepturi reale de garanție și sarcini | Referințe |
|--|-----------|
| NU SUNT | |

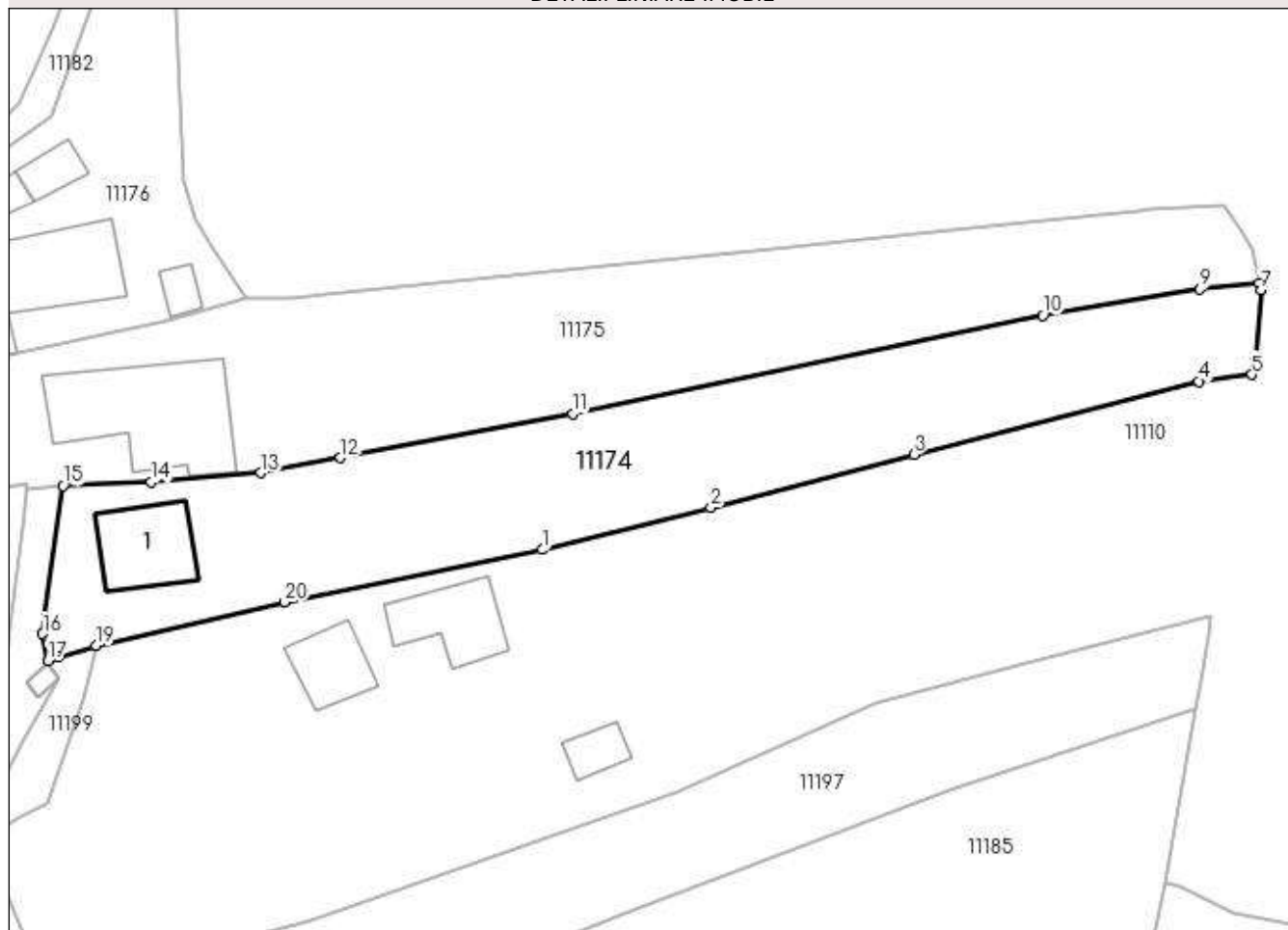
Anexa Nr. 1 La Partea I

Teren

| Nr cadastral | Suprafața (mp)* | Observații / Referințe |
|--------------|-----------------|------------------------|
| | 2.575 | |

* Suprafața este determinată în planul de proiecție Stereo 70.

DETALII LINIARE IMOBIL



Date referitoare la teren

| Crt | Categorie folosință | Intra vilan | Suprafața (mp) | Tarla | Parcelă | Nr. topo | Observații / Referințe |
|-----|---------------------|-------------|----------------|-------|---------|----------|------------------------|
| 1 | curți constructii | DA | 576 | 44 | 1763 | - | |
| 2 | arabil | DA | 1.999 | 44 | 1763 | - | |

Date referitoare la construcții

| Crt | Număr | Destinație construcție | Supraf. (mp) | Situație juridică | Observații / Referințe |
|------|-------|-------------------------|------------------------------|-------------------|--|
| A1.1 | -C1 | construcții de locuințe | Din acte: 0 Masurata: 127 | Fara acte | Nr. niveluri:1; S. construita la sol:127 mp; |

Lungime Segmente

1) Valorile lungimilor segmentelor sunt obținute din proiecție în plan.

| Punct început | X / Y | Punct sfârșit | X / Y | Lungime segment (** (m) |
|---------------|----------------------------|---------------|----------------------------|-------------------------|
| 1 | 580.907,011 388.815,943 | 2 | 580.929,161 388.821,455 | 22.826 |
| 2 | 580.929,161 388.821,455 | 3 | 580.955,867 388.828,45 | 27.607 |

| Punct început | X / Y | Punct sfârșit | X / Y | Lungime segment (** (m) |
|---------------|----------------------------|---------------|----------------------------|-------------------------|
| 3 | 580.955,867 388.828,45 | 4 | 580.993,37 388.838,047 | 38.711 |
| 4 | 580.993,37 388.838,047 | 5 | 581.000,297 388.838,947 | 6.985 |
| 5 | 581.000,297 388.838,947 | 6 | 581.000,706 388.841,393 | 2.48 |
| 6 | 581.000,706 388.841,393 | 7 | 581.001,477 388.850,125 | 8.766 |
| 7 | 581.001,477 388.850,125 | 8 | 581.001,309 388.850,939 | 0.831 |
| 8 | 581.001,309 388.850,939 | 9 | 580.993,422 388.850,216 | 7.92 |
| 9 | 580.993,422 388.850,216 | 10 | 580.972,821 388.846,725 | 20.895 |
| 10 | 580.972,821 388.846,725 | 11 | 580.910,993 388.833,818 | 63.161 |
| 11 | 580.910,993 388.833,818 | 12 | 580.880,487 388.828,042 | 31.048 |
| 12 | 580.880,487 388.828,042 | 13 | 580.869,951 388.826,047 | 10.723 |
| 13 | 580.869,951 388.826,047 | 14 | 580.855,605 388.824,893 | 14.392 |
| 14 | 580.855,605 388.824,893 | 15 | 580.844,042 388.824,344 | 11.576 |
| 15 | 580.844,042 388.824,344 | 16 | 580.841,313 388.804,9 | 19.635 |
| 16 | 580.841,313 388.804,9 | 17 | 580.842,047 388.801,338 | 3.637 |
| 17 | 580.842,047 388.801,338 | 18 | 580.843,367 388.801,86 | 1.419 |
| 18 | 580.843,367 388.801,86 | 19 | 580.848,396 388.803,319 | 5.236 |
| 19 | 580.848,396 388.803,319 | 20 | 580.873,159 388.809,046 | 25.417 |
| 20 | 580.873,159 388.809,046 | 1 | 580.907,011 388.815,943 | 34.547 |

** Lungimile segmentelor sunt determinate în planul de proiecție Stereo 70 și sunt rotunjite la 1 milimetru.

*** Distanța dintre puncte este formată din segmente cumulate ce sunt mai mici decât valoarea 1 milimetru.

**DATE DESPRE IMOBILUL NR. 11175**

Oficiul de Cadastru și Publicitate Imobiliară PRAHOVA
Biroul de Cadastru și Publicitate Imobiliară Ploiești

A. Partea I. Descrierea imobilului

TEREN Intravilan

Adresa: Loc. Pleasa, Str Fabricilor, Nr. 46, Jud. Prahova

| Nr. Crt | Nr cadastral Nr. topografic | Suprafața* (mp) | Observații / Referințe |
|---------|-----------------------------|-----------------|---------------------------------------|
| A1 | | 2.852 | Sector cadastral:56 Teren imprejmuit; |

B. Partea II. Proprietari și acte

| Inscrieri privitoare la dreptul de proprietate și alte drepturi reale | | Referințe |
|---|--|-----------|
| / | | |
| Act Normativ nr. 7, din 13/03/1996 emis de PARLAMENTUL ROMANIEI (LEGE;); | | |
| B1 | Inscrierea provizorie, drept de PROPRIETATE, dobandit prin Lege, cota actuala 1/1, cota initiala 1/1 1) COMUNA BUCOV, CIF:2843531 | A1 |

C. Partea III. SARCINI .

| Inscrieri privind dezmembramintele dreptului de proprietate, drepturi reale de garanție și sarcini | Referințe |
|--|-----------|
| NU SUNT | |

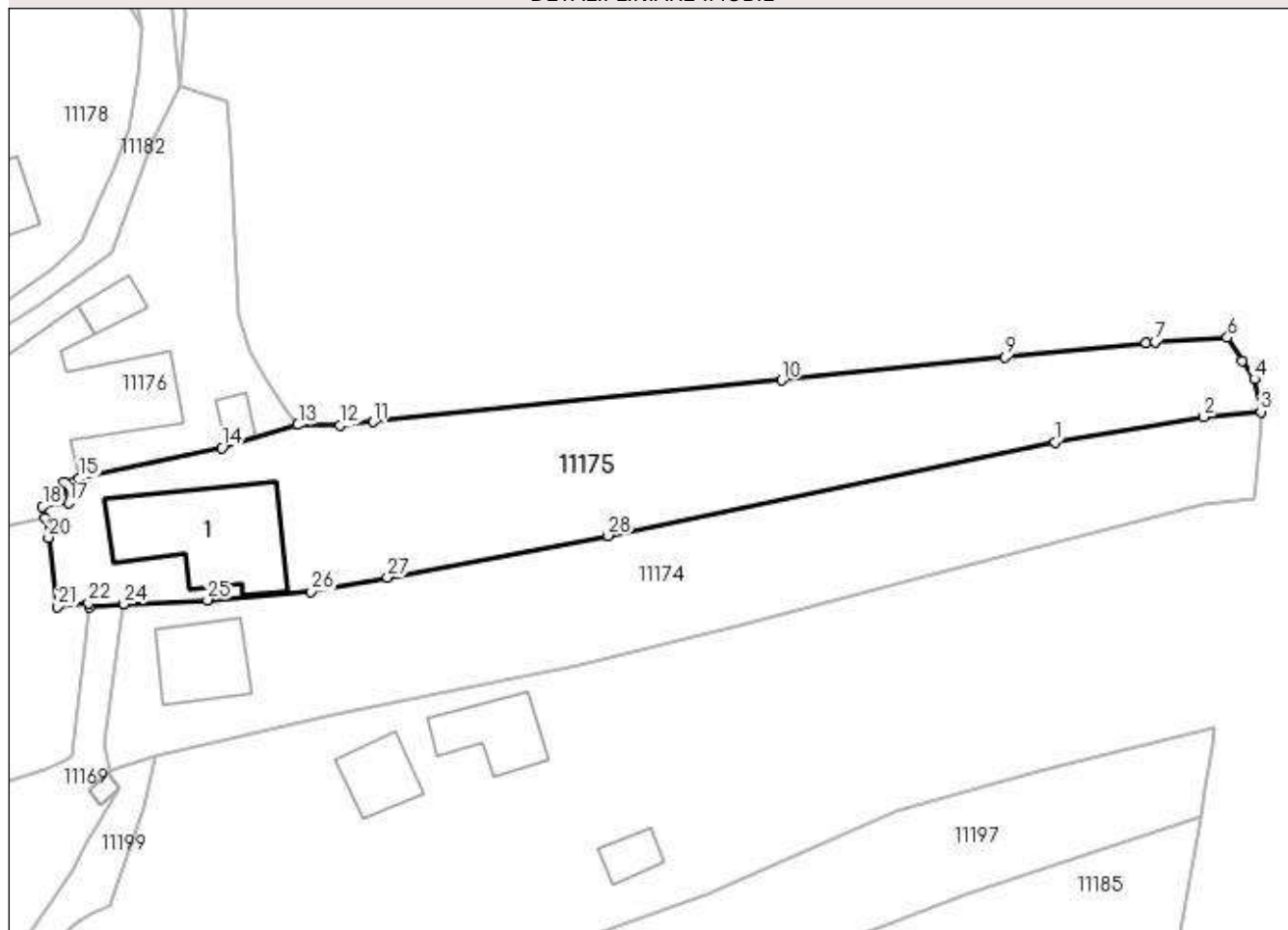
Anexa Nr. 1 La Partea I

Teren

| Nr cadastral | Suprafața (mp)* | Observații / Referințe |
|--------------|-----------------|------------------------|
| | 2.852 | |

* Suprafața este determinată în planul de proiecție Stereo 70.

DETALII LINIARE IMOBIL



Date referitoare la teren

| Crt | Categorie folosință | Intra vilan | Suprafața (mp) | Tarla | Parcelă | Nr. topo | Observații / Referințe |
|-----|---------------------|-------------|----------------|-------|---------|----------|------------------------|
| 1 | curți construcții | DA | 886 | 44 | 1761 | - | |
| 2 | arabil | DA | 1.966 | 44 | 1764 | - | |

Date referitoare la construcții

| Crt | Număr | Destinație construcție | Supraf. (mp) | Situație juridică | Observații / Referințe |
|------|-------|-------------------------|------------------------------|-------------------|--|
| A1.1 | -C1 | construcții de locuințe | Din acte: 0 Masurata: 282 | Fara acte | Nr. niveluri:1; S. construita la sol:282 mp; |

Lungime Segmente

1) Valorile lungimilor segmentelor sunt obținute din proiecție în plan.

| Punct început | X / Y | Punct sfârșit | X / Y | Lungime segment (** (m) |
|---------------|----------------------------|---------------|----------------------------|-------------------------|
| 1 | 580.972,821 388.846,725 | 2 | 580.993,422 388.850,216 | 20.895 |
| 3 | 581.001,309 388.850,939 | 4 | 581.000,375 388.855,456 | 4.613 |

| Punct început | X / Y | Punct sfârșit | X / Y | Lungime segment (** (m) |
|---------------|----------------------------|---------------|----------------------------|-------------------------|
| 2 | 580.993,422 388.850,216 | 3 | 581.001,309 388.850,939 | 7.92 |
| 4 | 581.000,375 388.855,456 | 5 | 580.998,726 388.858,015 | 3.044 |

| Punct început | X / Y | Punct sfârșit | X / Y | Lungime segment (** (m)) |
|---------------|----------------------------|---------------|----------------------------|--------------------------|
| 5 | 580.998,726 388.858,015 | 6 | 580.996,686 388.861,182 | 3.767 |
| 7 | 580.986,667 388.860,601 | 8 | 580.985,442 388.860,475 | 1.231 |
| 9 | 580.965,851 388.858,467 | 10 | 580.935,007 388.855,306 | 31.006 |
| 11 | 580.878,561 388.849,52 | 12 | 580.873,979 388.849,05 | 4.606 |
| 13 | 580.868,119 388.849,133 | 14 | 580.857,577 388.845,928 | 11.018 |
| 15 | 580.837,911 388.841,765 | 16 | 580.835,801 388.841,248 | 2.172 |
| 17 | 580.836,431 388.838,325 | 18 | 580.832,802 388.837,807 | 3.666 |
| 19 | 580.833,109 388.836,206 | 20 | 580.833,617 388.833,553 | 2.701 |
| 21 | 580.834,899 388.824,003 | 22 | 580.839,18 388.824,523 | 4.312 |
| 23 | 580.839,318 388.823,984 | 24 | 580.844,042 388.824,344 | 4.738 |
| 25 | 580.855,605 388.824,893 | 26 | 580.869,951 388.826,047 | 14.392 |
| 27 | 580.880,487 388.828,042 | 28 | 580.910,993 388.833,818 | 31.048 |

| Punct început | X / Y | Punct sfârșit | X / Y | Lungime segment (** (m)) |
|---------------|----------------------------|---------------|----------------------------|--------------------------|
| 6 | 580.996,686 388.861,182 | 7 | 580.986,667 388.860,601 | 10.036 |
| 8 | 580.985,442 388.860,475 | 9 | 580.965,851 388.858,467 | 19.694 |
| 10 | 580.935,007 388.855,306 | 11 | 580.878,561 388.849,52 | 56.742 |
| 12 | 580.873,979 388.849,05 | 13 | 580.868,119 388.849,133 | 5.861 |
| 14 | 580.857,577 388.845,928 | 15 | 580.837,911 388.841,765 | 20.102 |
| 16 | 580.835,801 388.841,248 | 17 | 580.836,431 388.838,325 | 2.99 |
| 18 | 580.832,802 388.837,807 | 19 | 580.833,109 388.836,206 | 1.63 |
| 20 | 580.833,617 388.833,553 | 21 | 580.834,899 388.824,003 | 9.636 |
| 22 | 580.839,18 388.824,523 | 23 | 580.839,318 388.823,984 | 0.556 |
| 24 | 580.844,042 388.824,344 | 25 | 580.855,605 388.824,893 | 11.576 |
| 26 | 580.869,951 388.826,047 | 27 | 580.880,487 388.828,042 | 10.723 |
| 28 | 580.910,993 388.833,818 | 1 | 580.972,821 388.846,725 | 63.161 |

** Lungimile segmentelor sunt determinate în planul de proiecție Stereo 70 și sunt rotunjite la 1 milimetru.

*** Distanța dintre puncte este formată din segmente cumulate ce sunt mai mici decât valoarea 1 milimetru.

**DATE DESPRE IMOBILUL NR. 11176**

Oficiul de Cadastru și Publicitate Imobiliară PRAHOVA
Biroul de Cadastru și Publicitate Imobiliară Ploiești

A. Partea I. Descrierea imobilului

TEREN Intravilan

Adresa: Loc. Pleasa, Str Fabricilor, Nr. 48, Jud. Prahova

| Nr. Crt | Nr cadastral Nr. topografic | Suprafața* (mp) | Observații / Referințe |
|---------|-----------------------------|-----------------|---------------------------------------|
| A1 | | 2.756 | Sector cadastral:56 Teren imprejmuit; |

B. Partea II. Proprietari și acte

| Inscrieri privitoare la dreptul de proprietate și alte drepturi reale | | Referințe |
|---|--|-----------|
| / | | |
| Act Normativ nr. 7, din 13/03/1996 emis de PARLAMENTUL ROMANIEI (LEGE;); | | |
| B1 | Inscrierea provizorie, drept de PROPRIETATE, dobandit prin Lege, cota actuala 1/1, cota initiala 1/1 1) COMUNA BUCOV, CIF:2843531 | A1 |

C. Partea III. SARCINI .

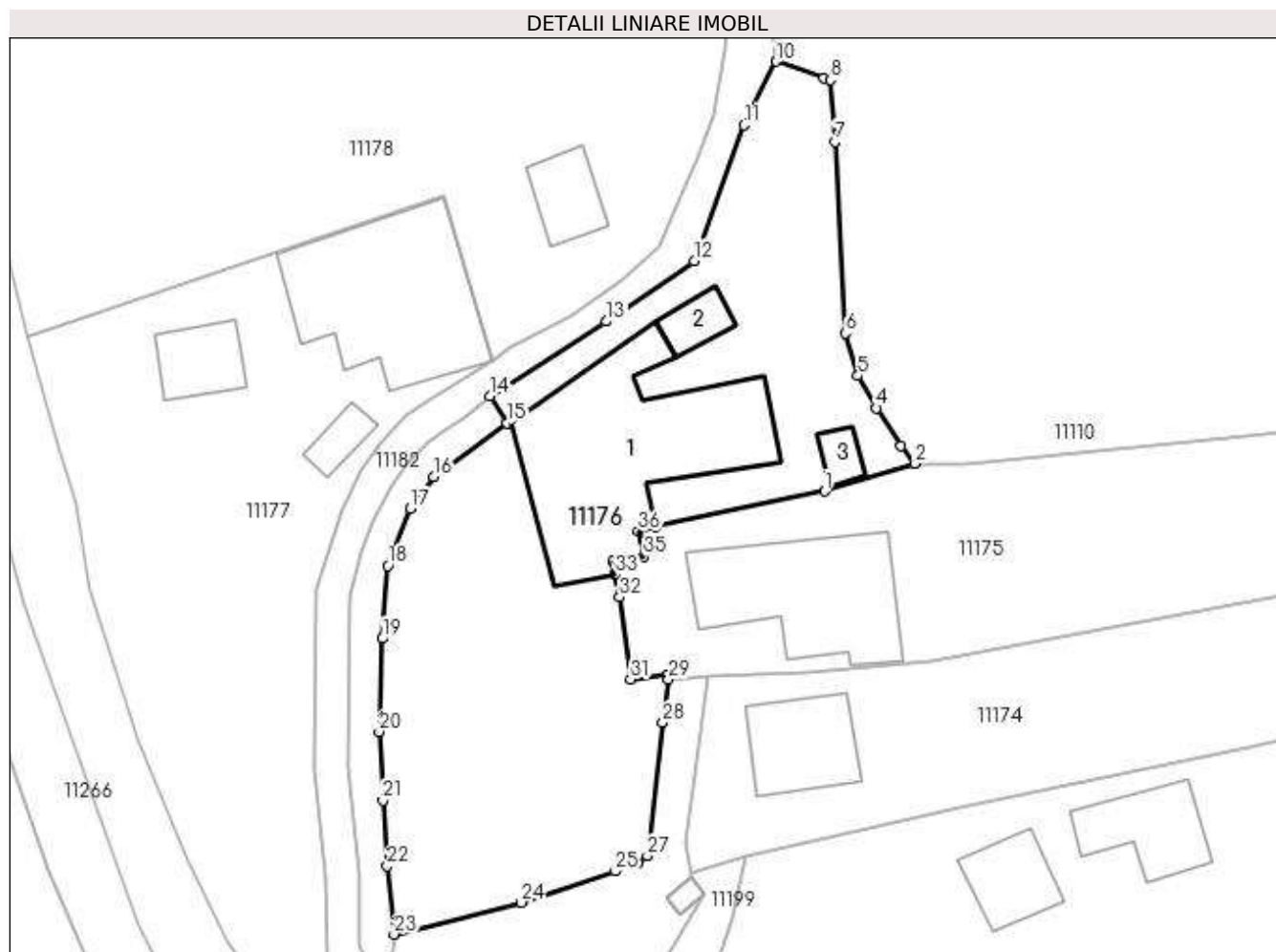
| Inscrieri privind dezmembramintele dreptului de proprietate, drepturi reale de garanție și sarcini | Referințe |
|--|-----------|
| NU SUNT | |

Anexa Nr. 1 La Partea I

Teren

| Nr cadastral | Suprafața (mp)* | Observații / Referințe |
|--------------|-----------------|------------------------|
| | 2.756 | |

* Suprafața este determinată în planul de proiecție Stereo 70.



Date referitoare la teren

| Crt | Categorie folosință | Intra vilan | Suprafața (mp) | Tarla | Parcelă | Nr. topo | Observații / Referințe |
|-----|---------------------|-------------|----------------|-------|---------|----------|------------------------|
| 1 | curți constructii | DA | 1.718 | 44 | 1762 | - | |
| 2 | arabil | DA | 1.038 | 44 | 1762 | - | |

Date referitoare la construcții

| Crt | Număr | Destinație construcție | Supraf. (mp) | Situație juridică | Observații / Referințe |
|------|-------|------------------------|------------------------------|-------------------|--|
| A1.1 | -C1 | construcții anexa | Din acte: 0 Masurata: 480 | Fara acte | Nr. niveluri:1; S. construita la sol:480 mp; |
| A1.2 | -C2 | construcții anexa | Din acte: 0 Masurata: 40 | Fara acte | Nr. niveluri:1; S. construita la sol:40 mp; |
| A1.3 | -C3 | construcții anexa | Din acte: 0 Masurata: 26 | Fara acte | Nr. niveluri:1; S. construita la sol:26 mp; |

Lungime Segmente

1) Valorile lungimilor segmentelor sunt obținute din proiecție în plan.

| Punct început | X / Y | Punct sfârșit | X / Y | Lungime segment (** (m)) | Punct început | X / Y | Punct sfârșit | X / Y | Lungime segment (** (m)) |
|---------------|----------------------------|---------------|----------------------------|--------------------------|---------------|----------------------------|---------------|----------------------------|--------------------------|
| 1 | 580.857,577 388.845,928 | 2 | 580.868,119 388.849,133 | 11.018 | 2 | 580.868,119 388.849,133 | 3 | 580.866,471 388.851,197 | 2.641 |

| Punct început | X / Y | Punct sfârșit | X / Y | Lungime segment (** (m) |
|---------------|----------------------------|---------------|----------------------------|-------------------------|
| 3 | 580.866,471 388.851,197 | 4 | 580.863,617 388.855,622 | 5.266 |
| 5 | 580.861,435 388.859,372 | 6 | 580.859,95 388.864,332 | 5.178 |
| 7 | 580.858,756 388.886,723 | 8 | 580.858,26 388.893,881 | 7.175 |
| 9 | 580.857,484 388.894,145 | 10 | 580.851,902 388.896,046 | 5.897 |
| 11 | 580.848,111 388.888,637 | 12 | 580.842,341 388.872,804 | 16.852 |
| 13 | 580.832,083 388.865,737 | 14 | 580.818,465 388.857,038 | 16.159 |
| 15 | 580.820,488 388.853,898 | 16 | 580.811,916 388.847,658 | 10.603 |
| 17 | 580.809,228 388.843,875 | 18 | 580.806,589 388.837,225 | 7.154 |
| 19 | 580.805,941 388.828,734 | 20 | 580.805,541 388.817,878 | 10.863 |
| 21 | 580.805,987 388.809,867 | 22 | 580.806,493 388.802,186 | 7.698 |
| 23 | 580.807,325 388.794,243 | 24 | 580.822,129 388.797,961 | 15.264 |
| 25 | 580.833,112 388.801,6 | 26 | 580.835,63 388.802,52 | 2.681 |
| 27 | 580.836,854 388.803,407 | 28 | 580.838,679 388.818,942 | 15.642 |
| 29 | 580.839,318 388.823,984 | 30 | 580.839,18 388.824,523 | 0.556 |
| 31 | 580.834,899 388.824,003 | 32 | 580.833,617 388.833,553 | 9.636 |
| 33 | 580.833,109 388.836,206 | 34 | 580.832,802 388.837,807 | 1.63 |
| 35 | 580.836,431 388.838,325 | 36 | 580.835,801 388.841,248 | 2.99 |
| 37 | 580.837,911 388.841,765 | 1 | 580.857,577 388.845,928 | 20.102 |

| Punct început | X / Y | Punct sfârșit | X / Y | Lungime segment (** (m) |
|---------------|----------------------------|---------------|----------------------------|-------------------------|
| 4 | 580.863,617 388.855,622 | 5 | 580.861,435 388.859,372 | 4.339 |
| 6 | 580.859,95 388.864,332 | 7 | 580.858,756 388.886,723 | 22.423 |
| 8 | 580.858,26 388.893,881 | 9 | 580.857,484 388.894,145 | 0.82 |
| 10 | 580.851,902 388.896,046 | 11 | 580.848,111 388.888,637 | 8.323 |
| 12 | 580.842,341 388.872,804 | 13 | 580.832,083 388.865,737 | 12.457 |
| 14 | 580.818,465 388.857,038 | 15 | 580.820,488 388.853,898 | 3.735 |
| 16 | 580.811,916 388.847,658 | 17 | 580.809,228 388.843,875 | 4.641 |
| 18 | 580.806,589 388.837,225 | 19 | 580.805,941 388.828,734 | 8.516 |
| 20 | 580.805,541 388.817,878 | 21 | 580.805,987 388.809,867 | 8.023 |
| 22 | 580.806,493 388.802,186 | 23 | 580.807,325 388.794,243 | 7.986 |
| 24 | 580.822,129 388.797,961 | 25 | 580.833,112 388.801,6 | 11.57 |
| 26 | 580.835,63 388.802,52 | 27 | 580.836,854 388.803,407 | 1.512 |
| 28 | 580.838,679 388.818,942 | 29 | 580.839,318 388.823,984 | 5.082 |
| 30 | 580.839,18 388.824,523 | 31 | 580.834,899 388.824,003 | 4.312 |
| 32 | 580.833,617 388.833,553 | 33 | 580.833,109 388.836,206 | 2.701 |
| 34 | 580.832,802 388.837,807 | 35 | 580.836,431 388.838,325 | 3.666 |
| 36 | 580.835,801 388.841,248 | 37 | 580.837,911 388.841,765 | 2.172 |

** Lungimile segmentelor sunt determinate în planul de proiecție Stereo 70 și sunt rotunjite la 1 milimetru.

*** Distanța dintre puncte este formată din segmente cumulate ce sunt mai mici decât valoarea 1 milimetru.

**DATE DESPRE IMOBILUL NR. 11177**

Oficiul de Cadastru și Publicitate Imobiliară PRAHOVA
Biroul de Cadastru și Publicitate Imobiliară Ploiești

A. Partea I. Descrierea imobilului

TEREN Intravilan

Nr. CF vechi:1005
Nr. cadastral vechi:1187

Adresa: Loc. Pleasa, Str Fabricilor, Nr. 50, Jud. Prahova

| Nr. Crt | Nr cadastral Nr. topografic | Suprafața* (mp) | Observații / Referințe |
|---------|-----------------------------|------------------------------------|---------------------------------------|
| A1 | 22668 | Din acte: 2.455 Masurata: 2.379 | Sector cadastral:56 Teren imprejmuit; |

Construcții

| Crt | Nr cadastral Nr. topografic | Adresa | Observații / Referințe |
|------|-----------------------------|---|--|
| A1.1 | 22668-C1 | Loc. Pleasa, Str Fabricilor, Nr. 50, Jud. Prahova | Nr. niveluri:1; S. construita la sol:350 mp; |
| A1.2 | 22668-C2 | Loc. Pleasa, Str Fabricilor, Nr. 50, Jud. Prahova | Nr. niveluri:1; S. construita la sol:76 mp; |
| A1.3 | 22668-C3 | Loc. Pleasa, Str Fabricilor, Nr. 50, Jud. Prahova | Nr. niveluri:1; S. construita la sol:33 mp; |

B. Partea II. Proprietari și acte

| Inscrieri privitoare la dreptul de proprietate și alte drepturi reale | | Referințe |
|--|---|------------------|
| 10827 / 20/04/2006 | | |
| Contract De Vanzare-Cumparare nr. 1107, din 19/04/2006 emis de NP LASLO CRISTINA CARMEN; | | |
| B1 | Intabulare, drept de PROPRIETATE(cumparare ca bun comun), dobandit prin Conventie, cota actuala 1/1, cota initiala 1/1 1) NEAGU ADRIANA LUMINITA, (soti); 2) NEAGU CONSTANTIN <i>OBSERVATII: (provenita din conversia CF 1005)</i> | A1 |
| / | | |
| Act Administrativ nr. 12387, din 19/05/2023 emis de PRIMARIA COMUNEI BUCOV (ADEVERINTA;); | | |
| B2 | Intabulare, drept de PROPRIETATE, dobandit prin Construire, cota actuala 1/1, cota initiala 1/1 1) NEAGU CONSTANTIN 2) NEAGU ADRIANA LUMINITA, (soti); | A1.1, A1.2, A1.3 |

C. Partea III. SARCINI .

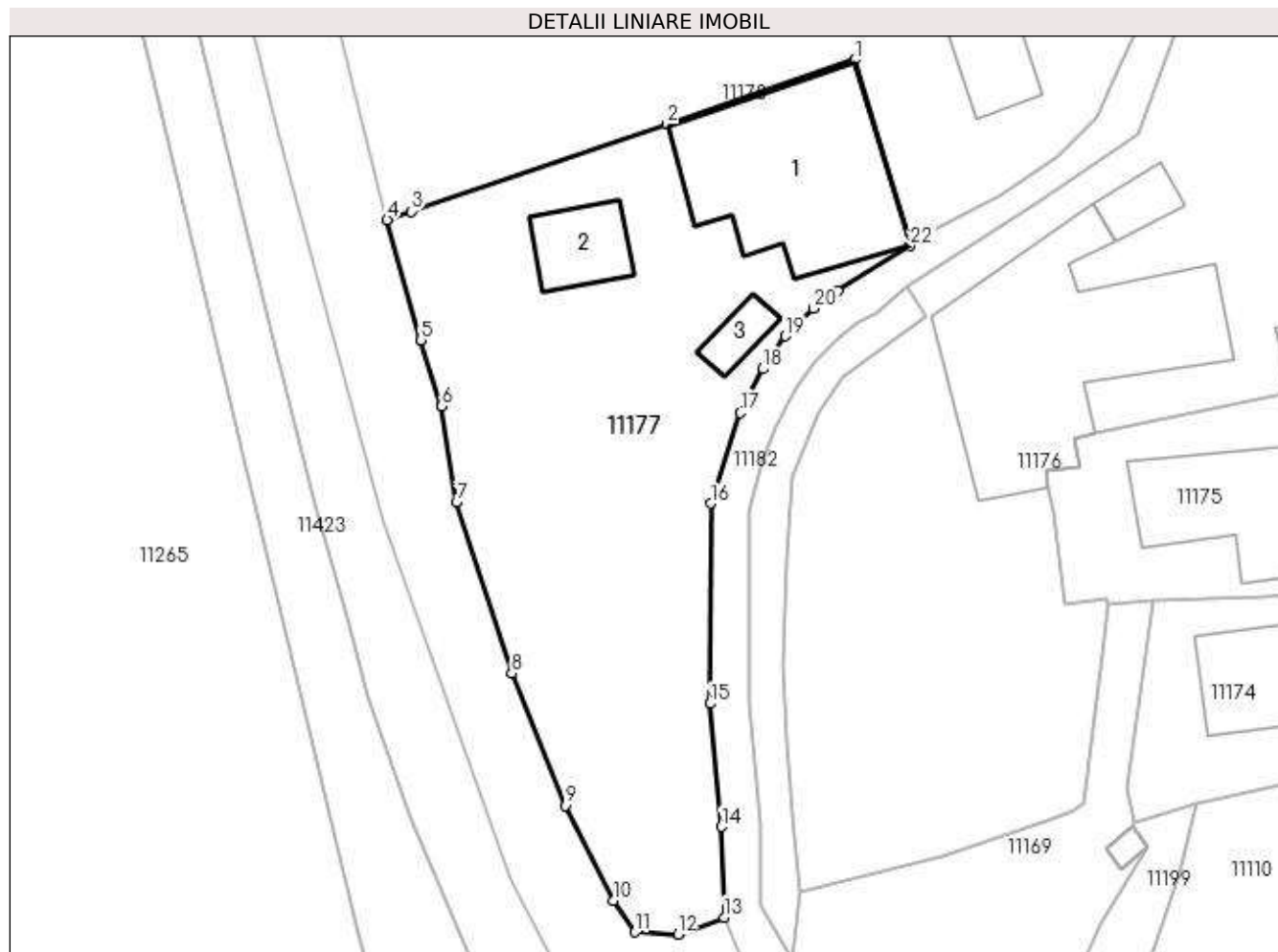
| Inscrieri privind dezmembramintele dreptului de proprietate, drepturi reale de garanție și sarcini | Referințe |
|--|-----------|
| NU SUNT | |

Anexa Nr. 1 La Partea I

Teren

| | | |
|--------------|------------------------------------|------------------------|
| Nr cadastral | Suprafața (mp)* | Observații / Referințe |
| 22668 | Din acte: 2.455 Masurata: 2.379 | |

* Suprafața este determinată în planul de proiecție Stereo 70.



Date referitoare la teren

| Crt | Categorie folosință | Intra vilan | Suprafața (mp) | Tarla | Parcelă | Nr. topo | Observații / Referințe |
|-----|---------------------|-------------|----------------|-------|------------|----------|------------------------|
| 1 | curți constructii | DA | 2.379 | 44 | 859,1859/1 | - | |

Date referitoare la construcții

| Crt | Număr | Destinație construcție | Supraf. (mp) | Situație juridică | Observații / Referințe |
|------|----------|-------------------------|------------------------------|-------------------|--|
| A1.1 | 22668-C1 | construcții de locuințe | Din acte: 0 Masurata: 350 | Cu acte | Nr. niveluri:1; S. construita la sol:350 mp; |
| A1.2 | 22668-C2 | construcții anexa | Din acte: 0 Masurata: 76 | Cu acte | Nr. niveluri:1; S. construita la sol:76 mp; |
| A1.3 | 22668-C3 | construcții anexa | Din acte: 0 Masurata: 33 | Cu acte | Nr. niveluri:1; S. construita la sol:33 mp; |

Lungime Segmente

1) Valorile lungimilor segmentelor sunt obținute din proiecție în plan.

| Punct început | X / Y | Punct sfârșit | X / Y | Lungime segment (** (m) |
|---------------|----------------------------|---------------|----------------------------|-------------------------|
| 1 | 580.813,026 388.880,469 | 2 | 580.793,595 388.873,774 | 20.552 |

| Punct început | X / Y | Punct sfârșit | X / Y | Lungime segment (** (m) |
|---------------|----------------------------|---------------|----------------------------|-------------------------|
| 2 | 580.793,595 388.873,774 | 3 | 580.767,034 388.864,755 | 28.05 |

| Punct început | X / Y | Punct sfârșit | X / Y | Lungime segment (** (m) |
|---------------|----------------------------|---------------|----------------------------|-------------------------|
| 3 | 580.767,034 388.864,755 | 4 | 580.764,548 388.863,886 | 2.634 |
| 5 | 580.768,057 388.851,407 | 6 | 580.770,203 388.844,575 | 7.161 |
| 7 | 580.771,734 388.834,582 | 8 | 580.777,48 388.816,854 | 18.636 |
| 9 | 580.783,011 388.803,138 | 10 | 580.787,966 388.793,282 | 11.031 |
| 11 | 580.790,261 388.790,038 | 12 | 580.794,703 388.789,813 | 4.448 |
| 13 | 580.799,493 388.791,543 | 14 | 580.799,238 388.800,939 | 9.399 |
| 15 | 580.798,037 388.813,722 | 16 | 580.798,12 388.834,464 | 20.742 |
| 17 | 580.801,169 388.843,864 | 18 | 580.803,475 388.848,42 | 5.106 |
| 19 | 580.805,86 388.851,816 | 20 | 580.808,775 388.854,682 | 4.088 |
| 21 | 580.811,255 388.856,518 | 22 | 580.818,78 388.861,187 | 8.856 |

| Punct început | X / Y | Punct sfârșit | X / Y | Lungime segment (** (m) |
|---------------|----------------------------|---------------|----------------------------|-------------------------|
| 4 | 580.764,548 388.863,886 | 5 | 580.768,057 388.851,407 | 12.963 |
| 6 | 580.770,203 388.844,575 | 7 | 580.771,734 388.834,582 | 10.11 |
| 8 | 580.777,48 388.816,854 | 9 | 580.783,011 388.803,138 | 14.789 |
| 10 | 580.787,966 388.793,282 | 11 | 580.790,261 388.790,038 | 3.974 |
| 12 | 580.794,703 388.789,813 | 13 | 580.799,493 388.791,543 | 5.093 |
| 14 | 580.799,238 388.800,939 | 15 | 580.798,037 388.813,722 | 12.839 |
| 16 | 580.798,12 388.834,464 | 17 | 580.801,169 388.843,864 | 9.882 |
| 18 | 580.803,475 388.848,42 | 19 | 580.805,86 388.851,816 | 4.15 |
| 20 | 580.808,775 388.854,682 | 21 | 580.811,255 388.856,518 | 3.086 |
| 22 | 580.818,78 388.861,187 | 1 | 580.813,026 388.880,469 | 20.122 |

** Lungimile segmentelor sunt determinate în planul de proiecție Stereo 70 și sunt rotunjite la 1 milimetru.

*** Distanța dintre puncte este formată din segmente cumulate ce sunt mai mici decât valoarea 1 milimetru.

**DATE DESPRE IMOBILUL NR. 11178**

Oficiul de Cadastru și Publicitate Imobiliară PRAHOVA
Biroul de Cadastru și Publicitate Imobiliară Ploiești

A. Partea I. Descrierea imobilului

TEREN Intravilan

Adresa: Loc. Pleasa, Str Fabricilor, Nr. 52, Jud. Prahova

| Nr. Crt | Nr cadastral Nr. topografic | Suprafața* (mp) | Observații / Referințe |
|---------|-----------------------------|------------------------------------|---------------------------------------|
| A1 | 32746 | Din acte: 6.738 Masurata: 6.779 | Sector cadastral:56 Teren imprejmuit; |

Construcții

| Crt | Nr cadastral Nr. topografic | Adresa | Observații / Referințe |
|------|-----------------------------|---|---|
| A1.1 | 32746-C1 | Loc. Pleasa, Str Fabricilor, Nr. 52, Jud. Prahova | Nr. niveluri:1; S. construita la sol:296 mp; S. construita desfasurata:296 mp; locuinta parter, an edificare 1960 |
| A1.2 | 32746-C2 | Loc. Pleasa, Str Fabricilor, Nr. 52, Jud. Prahova | Nr. niveluri:1; S. construita la sol:51 mp; S. construita desfasurata:29 mp; anexa parter, an edificare 1960 |
| A1.3 | 32746-C3 | Loc. Pleasa, Str Fabricilor, Nr. 52, Jud. Prahova | Nr. niveluri:1; S. construita la sol:29 mp; S. construita desfasurata:51 mp; anexa parter, an edificare 1960 |
| A1.4 | 32746-C4 | Loc. Pleasa, Str Fabricilor, Nr. 52, Jud. Prahova | Nr. niveluri:1; S. construita la sol:71 mp; S. construita desfasurata:71 mp; anexa parter, an edificare 1960 |

B. Partea II. Proprietari și acte

| Inscrieri privitoare la dreptul de proprietate și alte drepturi reale | Referințe | |
|--|---|------------------------|
| 33210 / 13/03/2023 | | |
| Act Notarial nr. 1822, din 01/04/1997 emis de NP Sandu Aurelian Viorel (; hotarare judecatoreasca nr 6687 din 21.09.2022, emis de JUDECATORIA PLOIESTI); | | |
| B1 | Intabulare, drept de PROPRIETATEcumparare ca bun comun, dobandit prin Conventie, cota actuala 4500/6738, cota initiala 4500/6738 1) CHIVU VLADIMIR 2) CHIVU CARMEN-STELIANA | A1 |
| B2 | Intabulare, drept de PROPRIETATE, dobandit prin Lege, cota actuala 2238/6738, cota initiala 2238/6738 1) CHIVU VLADIMIR 2) CHIVU CARMEN-STELIANA | A1 |
| B3 | Intabulare, drept de PROPRIETATEcumparare ca bun comun, dobandit prin Conventie, cota actuala 1/1, cota initiala 1/1 1) CHIVU VLADIMIR 2) CHIVU CARMEN-STELIANA | A1.1, A1.2, A1.3, A1.4 |

C. Partea III. SARCINI

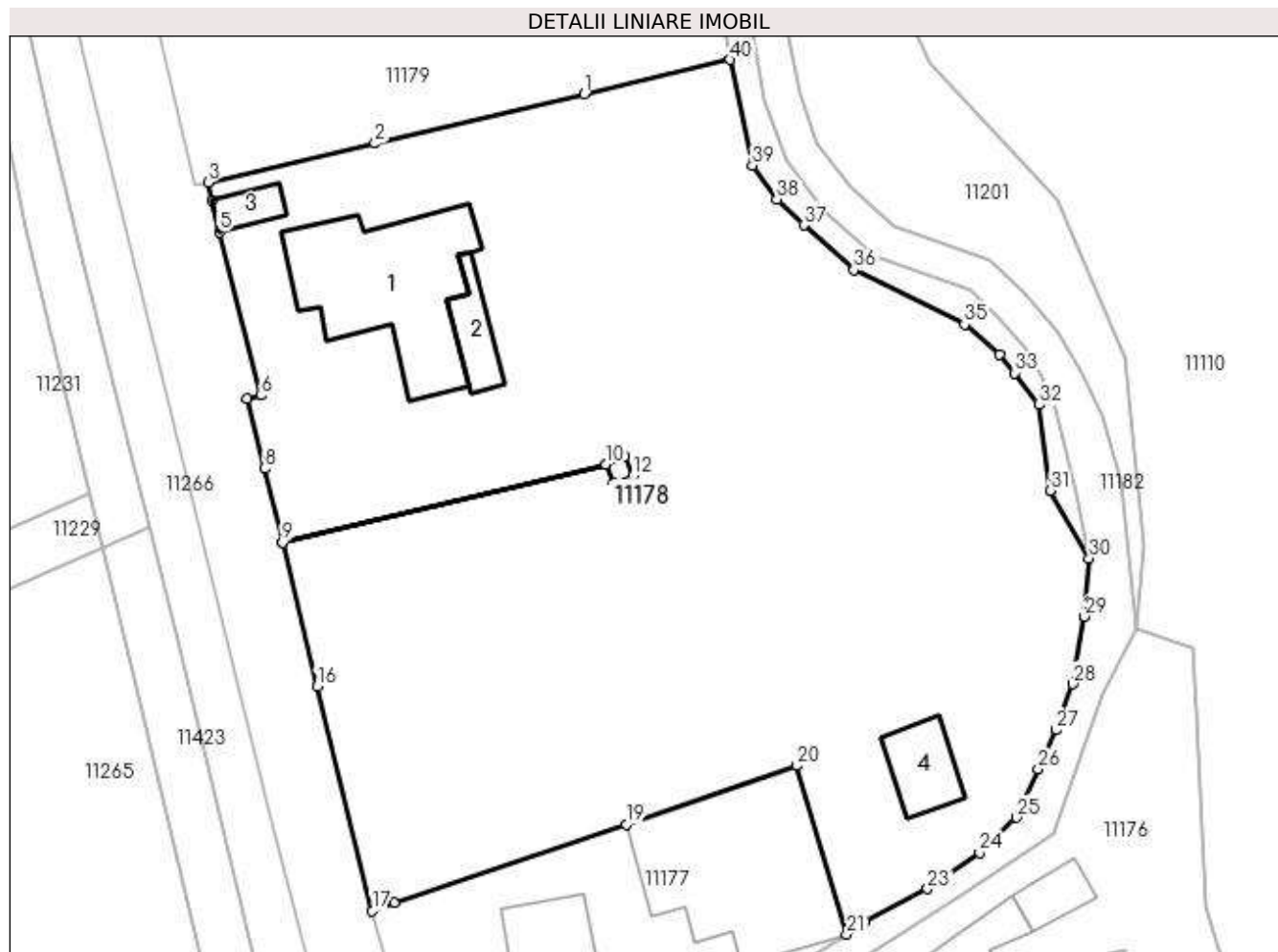
| Inscrieri privind dezmembramintele dreptului de proprietate, drepturi reale de garanție și sarcini | Referințe | |
|---|--|----------------------------|
| 33210 / 13/03/2023 | | |
| Act Notarial nr. 1822, din 01/04/1997 emis de NP Sandu Aurelian Viorel (; hotarare judecatoreasca nr 6687 din 21.09.2022, emis de JUDECATORIA PLOIESTI); | | |
| C1 | se renoteaza obligatia de intretinere si dreptul de habitatie viagera transcrise in registrul de transcriptiuni si inscriptiuni sub nr.4794-4795/1997 1) COTUNĂ VICTORIA | A1, A1.1, A1.2, A1.3, A1.4 |
| Act Administrativ nr. seria DA nr.882607, din 18/04/1997 emis de Consiliul Local al Municipiului Ploiesti (; hotarare judecatoreasca nr 6687 din 21.09.2022, emis de JUDECATORIA PLOIESTI); | | |
| C2 | se radiaza obligatia de intretinere si dreptul de habitatie viagera transcrise in registrul de transcriptiuni si inscriptiuni sub nr.4794-4795/1997 in favoarea lui Cotuna Silvestru | A1, A1.1, A1.2, A1.3, A1.4 |

Anexa Nr. 1 La Partea I

Teren

| Nr cadastral | Suprafața (mp)* | Observații / Referințe |
|--------------|------------------------------------|------------------------|
| 32746 | Din acte: 6.738 Masurata: 6.779 | |

* Suprafața este determinată în planul de proiecție Stereo 70.



Date referitoare la teren

| Crt | Categorie folosință | Intra vilan | Suprafața (mp) | Tarla | Parcelă | Nr. topo | Observații / Referințe |
|-----|---------------------|-------------|----------------|-------|---------|----------|------------------------|
| 1 | curți constructii | DA | 1.537 | 44 | 1863 | - | |
| 2 | curți constructii | DA | 666 | 44 | 1861 | - | |
| 3 | livada | DA | 4.576 | 44 | 1862 | - | |

Date referitoare la construcții

| Crt | Număr | Destinație construcție | Supraf. (mp) | Situație juridică | Observații / Referințe |
|------|----------|-------------------------|------------------------------|-------------------|---|
| A1.1 | 32746-C1 | construcții de locuințe | 296 | Cu acte | Nr. niveluri:1; S. construita la sol:296 mp; S. construita desfasurata:296 mp; locuinta parter, an edificare 1960 |
| A1.2 | 32746-C2 | construcții de locuințe | Din acte: 29 Masurata: 51 | Cu acte | Nr. niveluri:1; S. construita la sol:51 mp; S. construita desfasurata:29 mp; anexa parter, an edificare 1960 |
| A1.3 | 32746-C3 | construcții anexa | Din acte: 51 Masurata: 29 | Cu acte | Nr. niveluri:1; S. construita la sol:29 mp; S. construita desfasurata:51 mp; anexa parter, an edificare 1960 |
| A1.4 | 32746-C4 | construcții anexa | 71 | Cu acte | Nr. niveluri:1; S. construita la sol:71 mp; S. construita desfasurata:71 mp; anexa parter, an edificare 1960 |

Lungime Segmente

1) Valorile lungimilor segmentelor sunt obținute din proiecție în plan.

| Punct început | X / Y | Punct sfârșit | X / Y | Lungime segment (** (m) |
|---------------|----------------------------|---------------|----------------------------|-------------------------|
| 1 | 580.788,77 388.957,22 | 2 | 580.764,848 388.951,581 | 24.578 |
| 3 | 580.745,771 388.947,138 | 4 | 580.746,255 388.945,054 | 2.139 |
| 5 | 580.747,08 388.941,465 | 6 | 580.751,804 388.922,78 | 19.273 |
| 7 | 580.750,239 388.922,402 | 8 | 580.752,197 388.914,417 | 8.222 |
| 9 | 580.754,271 388.905,958 | 10 | 580.791,208 388.914,922 | 38.009 |
| 11 | 580.793,389 388.915,827 | 12 | 580.794,391 388.913,608 | 2.435 |
| 13 | 580.792,15 388.912,719 | 14 | 580.791,21 388.914,917 | 2.391 |
| 15 | 580.754,272 388.905,953 | 16 | 580.758,217 388.889,518 | 16.902 |
| 17 | 580.764,548 388.863,886 | 18 | 580.767,034 388.864,755 | 2.634 |
| 19 | 580.793,595 388.873,774 | 20 | 580.813,026 388.880,469 | 20.552 |
| 21 | 580.818,78 388.861,187 | 22 | 580.820,776 388.862,637 | 2.467 |
| 23 | 580.828,031 388.866,37 | 24 | 580.833,975 388.870,494 | 7.235 |
| 25 | 580.838,192 388.874,553 | 26 | 580.840,673 388.880,078 | 6.056 |
| 27 | 580.842,735 388.884,551 | 28 | 580.844,651 388.889,815 | 5.602 |
| 29 | 580.845,953 388.897,512 | 30 | 580.846,5 388.904,17 | 6.68 |
| 31 | 580.842,106 388.911,913 | 32 | 580.840,805 388.921,71 | 9.883 |
| 33 | 580.838,001 388.925,345 | 34 | 580.836,214 388.927,439 | 2.753 |
| 35 | 580.832,253 388.930,902 | 36 | 580.819,596 388.937,12 | 14.102 |
| 37 | 580.813,871 388.942,251 | 38 | 580.810,782 388.945,229 | 4.291 |
| 39 | 580.807,986 388.949,097 | 40 | 580.805,476 388.961,158 | 12.319 |

| Punct început | X / Y | Punct sfârșit | X / Y | Lungime segment (** (m) |
|---------------|----------------------------|---------------|----------------------------|-------------------------|
| 2 | 580.764,848 388.951,581 | 3 | 580.745,771 388.947,138 | 19.588 |
| 4 | 580.746,255 388.945,054 | 5 | 580.747,08 388.941,465 | 3.683 |
| 6 | 580.751,804 388.922,78 | 7 | 580.750,239 388.922,402 | 1.61 |
| 8 | 580.752,197 388.914,417 | 9 | 580.754,271 388.905,958 | 8.71 |
| 10 | 580.791,208 388.914,922 | 11 | 580.793,389 388.915,827 | 2.361 |
| 12 | 580.794,391 388.913,608 | 13 | 580.792,15 388.912,719 | 2.411 |
| 14 | 580.791,21 388.914,917 | 15 | 580.754,272 388.905,953 | 38.01 |
| 16 | 580.758,217 388.889,518 | 17 | 580.764,548 388.863,886 | 26.402 |
| 18 | 580.767,034 388.864,755 | 19 | 580.793,595 388.873,774 | 28.05 |
| 20 | 580.813,026 388.880,469 | 21 | 580.818,78 388.861,187 | 20.122 |
| 22 | 580.820,776 388.862,637 | 23 | 580.828,031 388.866,37 | 8.159 |
| 24 | 580.833,975 388.870,494 | 25 | 580.838,192 388.874,553 | 5.853 |
| 26 | 580.840,673 388.880,078 | 27 | 580.842,735 388.884,551 | 4.925 |
| 28 | 580.844,651 388.889,815 | 29 | 580.845,953 388.897,512 | 7.806 |
| 30 | 580.846,5 388.904,17 | 31 | 580.842,106 388.911,913 | 8.903 |
| 32 | 580.840,805 388.921,71 | 33 | 580.838,001 388.925,345 | 4.591 |
| 34 | 580.836,214 388.927,439 | 35 | 580.832,253 388.930,902 | 5.261 |
| 36 | 580.819,596 388.937,12 | 37 | 580.813,871 388.942,251 | 7.688 |
| 38 | 580.810,782 388.945,229 | 39 | 580.807,986 388.949,097 | 4.773 |
| 40 | 580.805,476 388.961,158 | 1 | 580.788,77 388.957,22 | 17.164 |

** Lungimile segmentelor sunt determinate în planul de proiecție Stereo 70 și sunt rotunjite la 1 milimetru.

*** Distanța dintre puncte este formată din segmente cumulate ce sunt mai mici decât valoarea 1 milimetru.

**DATE DESPRE IMOBILUL NR. 11179**

Oficiul de Cadastru și Publicitate Imobiliară PRAHOVA
Biroul de Cadastru și Publicitate Imobiliară Ploiești

A. Partea I. Descrierea imobilului

TEREN Intravilan

Adresa: Loc. Pleasa, Str Fabricilor, Nr. 54, Jud. Prahova

| Nr. Crt | Nr cadastral Nr. topografic | Suprafața* (mp) | Observații / Referințe |
|---------|-----------------------------|------------------------------------|---------------------------------------|
| A1 | | Din acte: 6.000 Masurata: 6.279 | Sector cadastral:56 Teren imprejmuit; |

B. Partea II. Proprietari și acte

| Inscrieri privitoare la dreptul de proprietate și alte drepturi reale | Referințe |
|--|-----------|
| / | |
| Act Notarial nr. 493, din 20/10/2004 emis de NP POPESCU VIORICA (CERTIFICAT DE MOSTENITOR SUPLIMENTAR;); | |
| B1 | A1 |
| Intabulare, drept de PROPRIETATE, dobandit prin Succesiune, cota actuala 1/1, cota initiala 1/1 1) MOCIORNITA GEORGEL | |

C. Partea III. SARCINI .

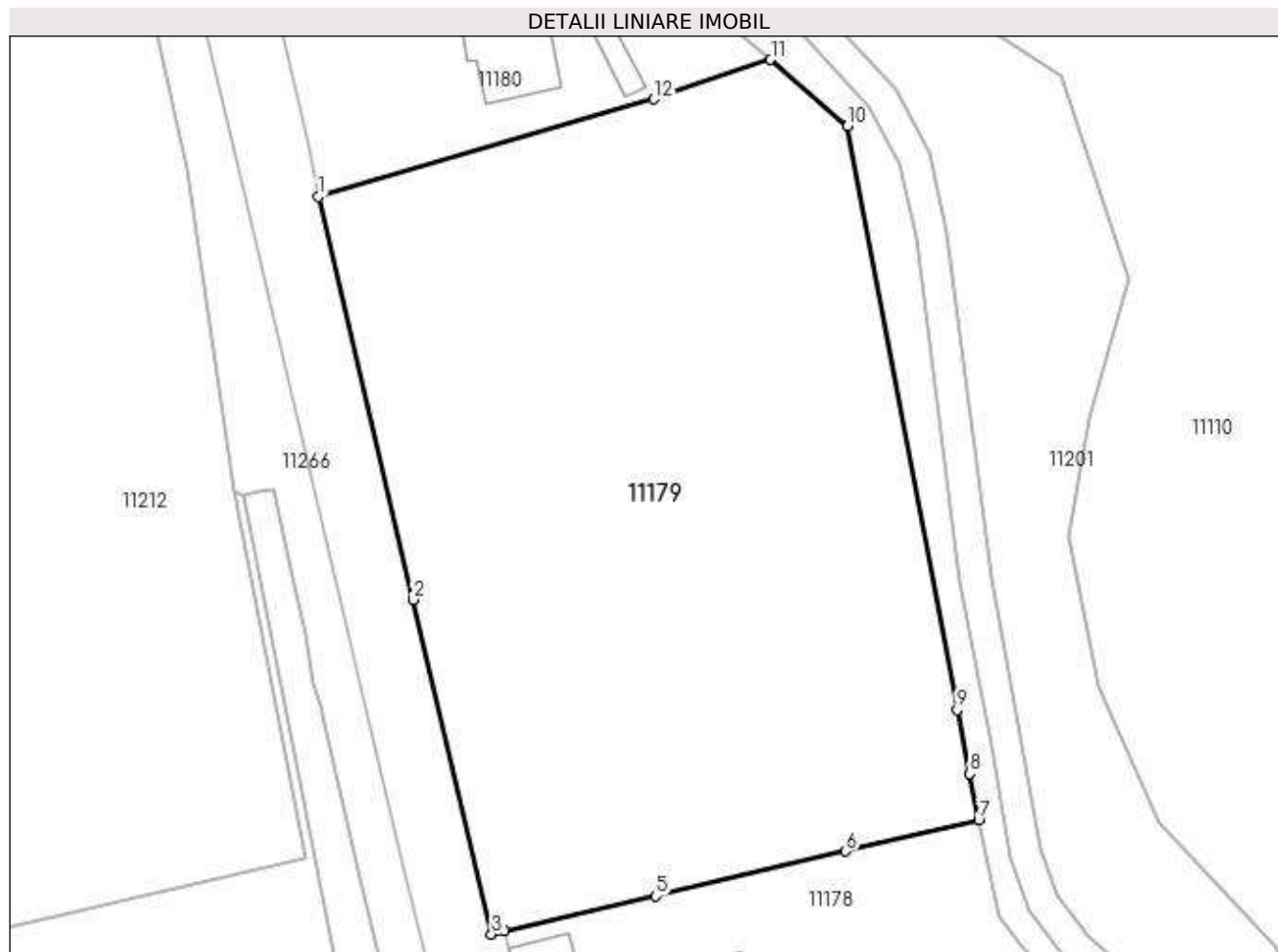
| Inscrieri privind dezmembramintele dreptului de proprietate, drepturi reale de garanție și sarcini | Referințe |
|--|-----------|
| NU SUNT | |

Anexa Nr. 1 La Partea I

Teren

| | | |
|--------------|------------------------------------|------------------------|
| Nr cadastral | Suprafața (mp)* | Observații / Referințe |
| | Din acte: 6.000 Masurata: 6.279 | |

* Suprafața este determinată în planul de proiecție Stereo 70.



Date referitoare la teren

| Crt | Categorie folosință | Intra vilan | Suprafața (mp) | Tarla | Parcelă | Nr. topo | Observații / Referințe |
|-----|---------------------|-------------|----------------|-------|---------|----------|------------------------|
| 1 | arabil | DA | 6.279 | 44 | 1864 | - | |

Lungime Segmente

1) Valorile lungimilor segmentelor sunt obținute din proiecție în plan.

| Punct început | X / Y | Punct sfârșit | X / Y | Lungime segment (** (m) |
|---------------|----------------------------|---------------|----------------------------|-------------------------|
| 1 | 580.722,417 389.039,611 | 2 | 580.734,355 388.988,869 | 52.127 |
| 2 | 580.734,355 388.988,869 | 3 | 580.744,161 388.946,763 | 43.233 |
| 3 | 580.744,161 388.946,763 | 4 | 580.745,771 388.947,138 | 1.653 |
| 4 | 580.745,771 388.947,138 | 5 | 580.764,848 388.951,581 | 19.588 |
| 5 | 580.764,848 388.951,581 | 6 | 580.788,77 388.957,22 | 24.578 |

| Punct început | X / Y | Punct sfârşit | X / Y | Lungime segment (** (m) |
|---------------|----------------------------|---------------|----------------------------|-------------------------|
| 6 | 580.788,77 388.957,22 | 7 | 580.805,476 388.961,158 | 17.164 |
| 7 | 580.805,476 388.961,158 | 8 | 580.804,381 388.966,966 | 5.91 |
| 8 | 580.804,381 388.966,966 | 9 | 580.802,744 388.974,991 | 8.19 |
| 9 | 580.802,744 388.974,991 | 10 | 580.788,946 389.048,45 | 74.744 |
| 10 | 580.788,946 389.048,45 | 11 | 580.779,313 389.056,806 | 12.752 |
| 11 | 580.779,313 389.056,806 | 12 | 580.764,609 389.051,826 | 15.524 |
| 12 | 580.764,609 389.051,826 | 1 | 580.722,417 389.039,611 | 43.925 |

** Lungimile segmentelor sunt determinate în planul de proiecţie Stereo 70 şi sunt rotunjite la 1 milimetru.

*** Distanţa dintre puncte este formată din segmente cumulate ce sunt mai mici decât valoarea 1 milimetru.

**DATE DESPRE IMOBILUL NR. 11180**

Oficiul de Cadastru și Publicitate Imobiliară PRAHOVA
Biroul de Cadastru și Publicitate Imobiliară Ploiești

A. Partea I. Descrierea imobilului

TEREN Intravilan

Adresa: Loc. Pleasa, Str Fabricilor, Nr. 56, Jud. Prahova, T 44 ; CC 1866

| Nr. Crt | Nr cadastral Nr. topografic | Suprafața* (mp) | Observații / Referințe |
|---------|-----------------------------|------------------------------------|---------------------------------------|
| A1 | 25892 | Din acte: 1.321 Masurata: 1.293 | Sector cadastral:56 Teren imprejmuit; |

Construcții

| Crt | Nr cadastral Nr. topografic | Adresa | Observații / Referințe |
|------|-----------------------------|---|---|
| A1.1 | 25892-C1 | Loc. Pleasa, Str Fabricilor, Nr. 56, Jud. Prahova, T 44 ; CC 1866 | Nr. niveluri:1; S. construita la sol:104 mp; LOCUINTA (P) ; SC DESF. = 104 MP . |
| A1.2 | 25892-C2 | Loc. Pleasa, Str Fabricilor, Nr. 56, Jud. Prahova, T 44 ; CC 1866 | Nr. niveluri:1; S. construita la sol:26 mp; ANEXA (P) ; SC DESF. = 26 MP . |

B. Partea II. Proprietari și acte

| Inscrieri privitoare la dreptul de proprietate și alte drepturi reale | | Referințe |
|--|---|----------------|
| 36099 / 30/04/2020 | | |
| Act Notarial nr. 659, din 29/04/2020 emis de Meirosu Carmen; | | |
| B1 | Se infiinteaza cartea funciara 25892 a imobilului cu numarul cadastral 25892/Bucov, rezultat din dezmembrarea imobilului cu numarul cadastral 22274 inscris in cartea funciara 22274; | A1 |
| Sentinta Civila nr. 4085, din 11/05/2006 emis de JUDECATORIA PLOIESTI; | | |
| B2 | Intabulare, drept de PROPRIETATEpartaj, dobandit prin Hotarare Judecatoreasca, cota actuala 1/1, cota initiala 1/1 1) MILOIU VASILE <i>OBSERVATII: pozitie transcrisa din CF 22274/Bucov, inscrisa prin incheierea nr. 9588 din 24/02/2011;</i> | A1, A1.1, A1.2 |

C. Partea III. SARCINI .

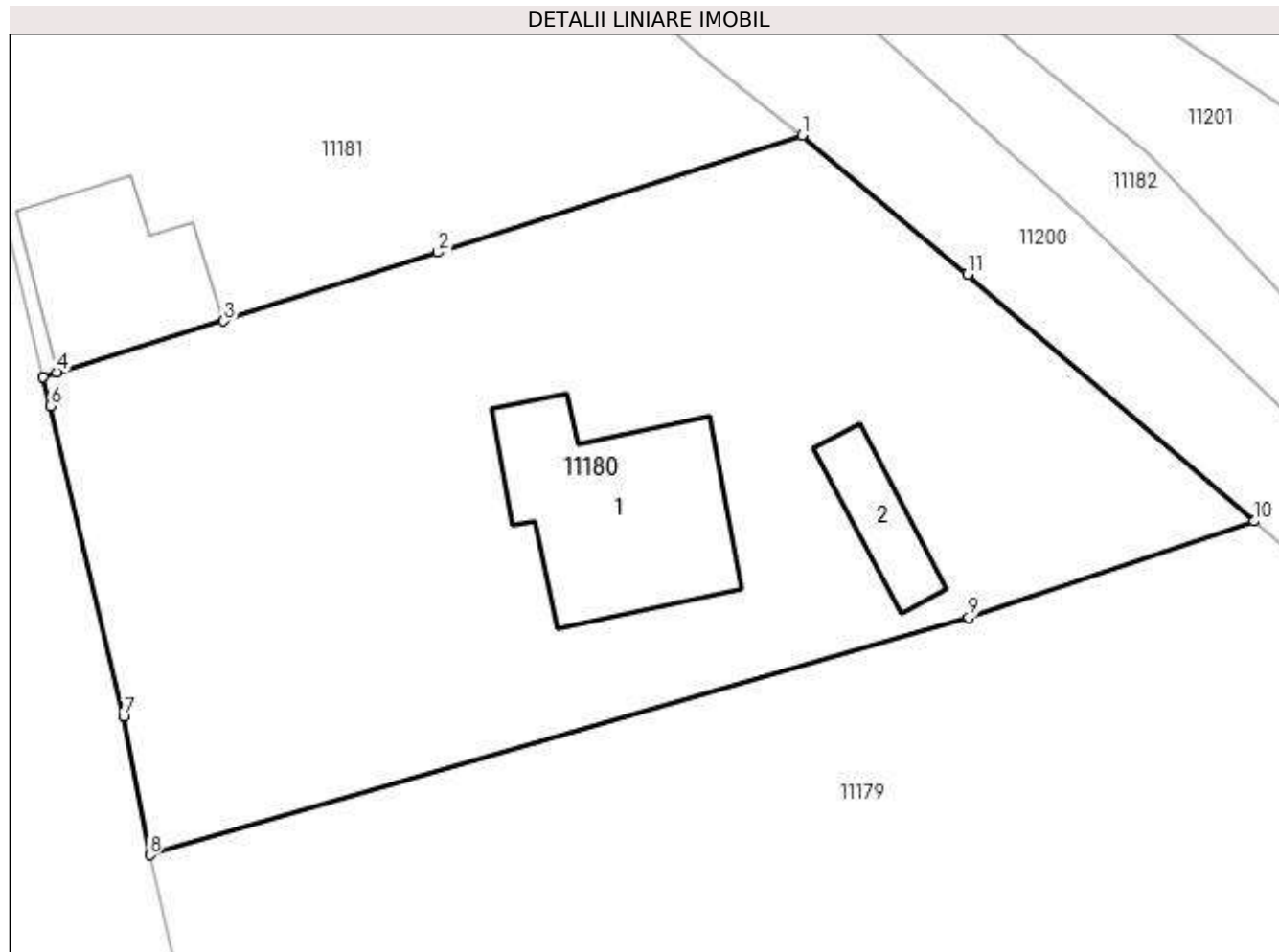
| Inscrieri privind dezmembramintele dreptului de proprietate, drepturi reale de garanție și sarcini | Referințe |
|--|-----------|
| NU SUNT | |

Anexa Nr. 1 La Partea I

Teren

| Nr cadastral | Suprafața (mp)* | Observații / Referințe |
|--------------|------------------------------------|------------------------|
| 25892 | Din acte: 1.321 Masurata: 1.293 | |

* Suprafața este determinată în planul de proiecție Stereo 70.



Date referitoare la teren

| Crt | Categorie folosință | Intra vilan | Suprafața (mp) | Tarla | Parcelă | Nr. topo | Observații / Referințe |
|-----|---------------------|-------------|----------------|-------|---------|----------|------------------------|
| 1 | curți constructii | DA | 1.293 | 44 | 1866 | - | |

Date referitoare la construcții

| Crt | Număr | Destinație construcție | Supraf. (mp) | Situație juridică | Observații / Referințe |
|------|----------|-------------------------|------------------------------|-------------------|--|
| A1.1 | 25892-C1 | construcții de locuințe | Din acte: 0 Masurata: 104 | Cu acte | Nr. niveluri:1; S. construita la sol:104 mp; LOCUINTA (P) ; SC DESF. = 104 MP . |
| A1.2 | 25892-C2 | construcții anexa | Din acte: 0 Masurata: 26 | Cu acte | Nr. niveluri:1; S. construita la sol:26 mp; ANEXA (P) ; SC DESF. = 26 MP . |

Lungime Segmente

1) Valorile lungimilor segmentelor sunt obținute din proiecție în plan.

| Punct început | X / Y | Punct sfârșit | X / Y | Lungime segment (** (m) |
|---------------|----------------------------|---------------|----------------------------|-------------------------|
| 1 | 580.756,041 389.076,682 | 2 | 580.737,243 389.070,647 | 19.743 |
| 2 | 580.737,243 389.070,647 | 3 | 580.726,228 389.067,11 | 11.569 |

| Punct început | X / Y | Punct sfârşit | X / Y | Lungime segment (** (m) |
|------------------|----------------------------|------------------|----------------------------|-------------------------------|
| 3 | 580.726,228 389.067,11 | 4 | 580.717,635 389.064,473 | 8.989 |
| 4 | 580.717,635 389.064,473 | 5 | 580.716,928 389.064,244 | 0.743 |
| 5 | 580.716,928 389.064,244 | 6 | 580.717,283 389.062,747 | 1.539 |
| 6 | 580.717,283 389.062,747 | 7 | 580.721,066 389.046,748 | 16.44 |
| 7 | 580.721,066 389.046,748 | 8 | 580.722,417 389.039,611 | 7.264 |
| 8 | 580.722,417 389.039,611 | 9 | 580.764,609 389.051,826 | 43.925 |
| 9 | 580.764,609 389.051,826 | 10 | 580.779,313 389.056,806 | 15.524 |
| 10 | 580.779,313 389.056,806 | 11 | 580.764,537 389.069,52 | 19.493 |
| 11 | 580.764,537 389.069,52 | 1 | 580.756,041 389.076,682 | 11.112 |

** Lungimile segmentelor sunt determinate în planul de proiecție Stereo 70 și sunt rotunjite la 1 milimetru.

*** Distanța dintre puncte este formată din segmente cumulate ce sunt mai mici decât valoarea 1 milimetru.

**DATE DESPRE IMOBILUL NR. 11181**

Oficiul de Cadastru și Publicitate Imobiliară PRAHOVA
Biroul de Cadastru și Publicitate Imobiliară Ploiești

A. Partea I. Descrierea imobilului

TEREN Intravilan

Adresa: Loc. Pleasa, Str Fabricilor, Nr. 58, Jud. Prahova, T 44 ; CC 1866 ; A 1867

| Nr. Crt | Nr cadastral Nr. topografic | Suprafața* (mp) | Observații / Referințe |
|---------|-----------------------------|------------------------------------|---------------------------------------|
| A1 | 25893 | Din acte: 1.037 Masurata: 1.064 | Sector cadastral:56 Teren imprejmuit; |

Construcții

| Crt | Nr cadastral Nr. topografic | Adresa | Observații / Referințe |
|------|-----------------------------|--|---|
| A1.1 | 25893-C1 | Loc. Pleasa, Str Fabricilor, Nr. 58, Jud. Prahova, T 44 ; CC 1866 ; A 1867 | Nr. niveluri:1; S. construita la sol:68 mp; |

B. Partea II. Proprietari și acte

| Inscrieri privitoare la dreptul de proprietate și alte drepturi reale | | Referințe |
|--|---|-----------|
| 36099 / 30/04/2020 | | |
| Act Notarial nr. 659, din 29/04/2020 emis de Meirosu Carmen; | | |
| B1 | Se infiinteaza cartea funciara 25893 a imobilului cu numarul cadastral 25893/Bucov, rezultat din dezmembrarea imobilului cu numarul cadastral 22274 inscris in cartea funciara 22274; | A1 |
| 62876 / 12/05/2022 | | |
| Act Notarial nr. 823, din 11/05/2022 emis de NP Meirosu Mihai Gabriel; | | |
| B6 | Intabulare, drept de PROPRIETATEcumparare ca bun propriu, dobandit prin Conventie, cota actuala 1/1, cota initiala 1/1 1) MĂTĂSARU ANDREEA-MIHAELA | A1 |
| / | | |
| Act Administrativ nr. 12387, din 19/05/2023 emis de PRIMARIA COMUNEI BUCOV (ADEVERINTA;); | | |
| B7 | Intabulare, drept de PROPRIETATE, dobandit prin Construire, cota actuala 1/1, cota initiala 1/1 1) MĂTĂSARU ANDREEA-MIHAELA | A1.1 |

C. Partea III. SARCINI

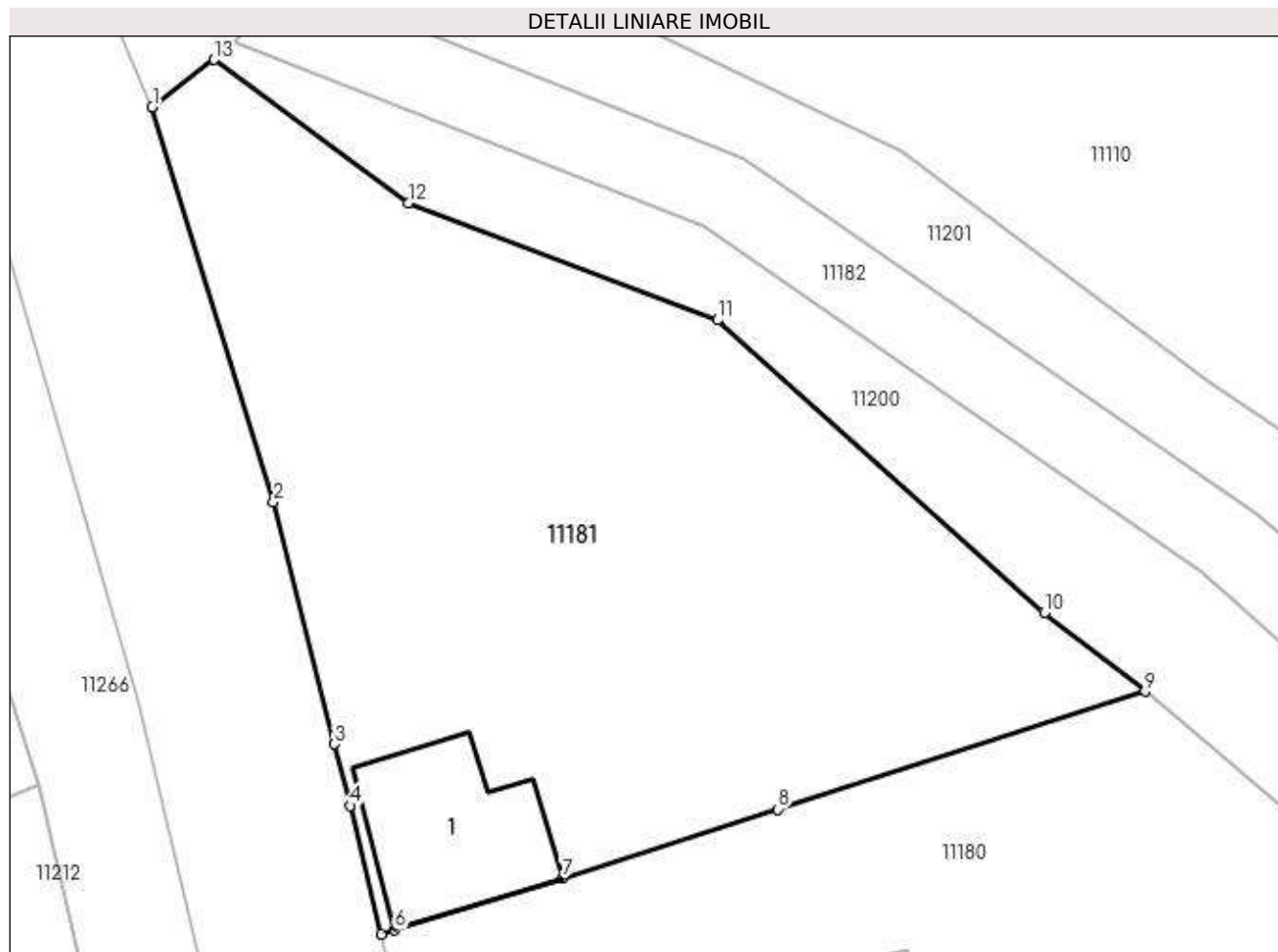
| Inscrieri privind dezmembramintele dreptului de proprietate, drepturi reale de garanție și sarcini | | Referințe |
|--|---|-----------|
| 53053 / 18/04/2022 | | |
| Act Notarial nr. 649, din 11/04/2022 emis de NP MEIROSU CARMEN; | | |
| C2 | se radiaza ipoteca de sub C1 precum si interdictiile aferente de sub B5, inscrise prin incheierea nr. 8010/2021 | A1 |
| 92658 / 18/07/2022 | | |
| Act Administrativ nr. 154/2022, din 12/07/2022 emis de BEJ PETCU ALEXANDRU; | | |
| C3 | se respinge cererea de notare urmarie silita imobiliara intrucat debitor MILOIU CRISTIAN nu mai este proprietar tabular al imobilului | A1 |

Anexa Nr. 1 La Partea I

Teren

| Nr cadastral | Suprafața (mp)* | Observații / Referințe |
|--------------|------------------------------------|------------------------|
| 25893 | Din acte: 1.037 Masurata: 1.064 | |

* Suprafața este determinată în planul de proiecție Stereo 70.



Date referitoare la teren

| Crt | Categorie folosință | Intra vilan | Suprafața (mp) | Tarla | Parcelă | Nr. topo | Observații / Referințe |
|-----|---------------------|-------------|----------------|-------|---------|----------|------------------------|
| 1 | curți constructii | DA | 210 | 44 | 1866 | - | |
| 2 | arabil | DA | 854 | 44 | 1867 | - | |

Date referitoare la construcții

| Crt | Număr | Destinație construcție | Supraf. (mp) | Situație juridică | Observații / Referințe |
|------|----------|-------------------------|-----------------------------|-------------------|---|
| A1.1 | 25893-C1 | construcții de locuințe | Din acte: 0 Masurata: 68 | Cu acte | Nr. niveluri:1; S. construita la sol:68 mp; |

Lungime Segmente

1) Valorile lungimilor segmentelor sunt obținute din proiecție în plan.

| Punct început | X / Y | Punct sfârșit | X / Y | Lungime segment (** (m) |
|---------------|----------------------------|---------------|----------------------------|-------------------------|
| 1 | 580.705,218 389.106,575 | 2 | 580.711,427 389.086,382 | 21.126 |
| 2 | 580.711,427 389.086,382 | 3 | 580.714,554 389.073,979 | 12.791 |
| 3 | 580.714,554 389.073,979 | 4 | 580.715,349 389.070,826 | 3.252 |

| Punct început | X / Y | Punct sfârşit | X / Y | Lungime segment (** (m) |
|---------------|----------------------------|---------------|----------------------------|-------------------------|
| 4 | 580.715,349 389.070,826 | 5 | 580.716,928 389.064,244 | 6.769 |
| 5 | 580.716,928 389.064,244 | 6 | 580.717,635 389.064,473 | 0.743 |
| 6 | 580.717,635 389.064,473 | 7 | 580.726,228 389.067,11 | 8.989 |
| 7 | 580.726,228 389.067,11 | 8 | 580.737,243 389.070,647 | 11.569 |
| 8 | 580.737,243 389.070,647 | 9 | 580.756,041 389.076,682 | 19.743 |
| 9 | 580.756,041 389.076,682 | 10 | 580.750,889 389.080,706 | 6.537 |
| 10 | 580.750,889 389.080,706 | 11 | 580.734,159 389.095,682 | 22.454 |
| 11 | 580.734,159 389.095,682 | 12 | 580.718,314 389.101,672 | 16.939 |
| 12 | 580.718,314 389.101,672 | 13 | 580.708,39 389.109,012 | 12.343 |
| 13 | 580.708,39 389.109,012 | 1 | 580.705,218 389.106,575 | 4.0 |

** Lungimile segmentelor sunt determinate în planul de proiecție Stereo 70 și sunt rotunjite la 1 milimetru.

*** Distanța dintre puncte este formată din segmente cumulate ce sunt mai mici decât valoarea 1 milimetru.

**DATE DESPRE IMOBILUL NR. 11182**

Oficiul de Cadastru și Publicitate Imobiliară PRAHOVA
Biroul de Cadastru și Publicitate Imobiliară Ploiești

A. Partea I. Descrierea imobilului

TEREN Necunoscut

Adresa: Loc. Pleasa, Jud. Prahova, HR 1826 ; Tronson 1

| Nr. Crt | Nr cadastral Nr. topografic | Suprafața* (mp) | Observații / Referințe |
|---------|-----------------------------|------------------------------------|--|
| A1 | 30322 | Din acte: 6.207 Masurata: 7.148 | Sector cadastral:56 Teren neimprejmuit; HR 1826 ; Tronson 1 ; Intravilan neimprejmuit ; Domeniul Public . |

Construcții

| Crt | Nr cadastral Nr. topografic | Adresa | Observații / Referințe |
|------|-----------------------------|---|---|
| A1.1 | 30322-C1 | Loc. Pleasa, Jud. Prahova, HR 1826 ; Tronson 1 | Nr. niveluri:1; S. construita la sol:25 mp; Pod ; Nr. niveluri - 1 ; Sc la sol = 25 mp ; Sc desf. = 25 mp ; An constr. - 1976 . |

B. Partea II. Proprietari și acte

| Inscrieri privitoare la dreptul de proprietate și alte drepturi reale | | Referințe |
|---|--|-----------|
| 2878 / 11/01/2022 | | |
| Act Administrativ nr. 3715, din 17/11/2021 emis de ANIF PRAHOVA (; act normativ nr 1705 din 21.12.2006, emis de GUVERNUL ROMANIEI;act normativ nr FN din 20.08.2013, emis de GUVERNUL ROMANIEI); | | |
| B1 | Intabulare, drept de PROPRIETATE(domeniul public), dobandit prin Lege, cota actuala 1/1, cota initiala 1/1 1) STATUL ROMAN, CIF:4221306 | A1 |
| 36111 / 15/03/2022 | | |
| Act Normativ nr. 1872, din 22/12/2005 emis de GUVERNUL ROMANIEI (; act normativ nr 572 din 01.07.2005, emis de MINISTERUL AGRICULTUTII PADURILOR SI DEZVOLTARII RURALE;act normativ nr 3 din 20.08.2013, emis de GUVERNUL ROMANIEI;act administrativ nr 1826 din 17.11.2021, emis de AGENTIA NATIONALA DE IMBUNATATIRI FUNCiare PRAHOVA;act normativ nr 1705 din 21.12.2006, emis de GUVERNUL ROMANIEI;act normativ nr 1117 din 30.12.2011, emis de MINISTERUL AGRICULTUTII PADURILOR SI DEZVOLTARII RURALE;act administrativ nr 3715 din 17.11.2021, emis de AGENTIA NATIONALA DE IMBUNATATIRI FUNCiare PRAHOVA); | | |
| B2 | Intabulare, drept de ADMINISTRARE 1) AGENȚIA NAȚIONALĂ DE ÎMBUNĂȚĂȚIRI FUNCiare, CIF:29275212 | A1 |
| 39918 / 24/03/2023 | | |
| Inscris Sub Semnatura Privata nr. Anexa 13 la Regulament, din 24/03/2023 emis de S.C. ACADASTRU ONLINE CONSULT S.R.L; | | |
| B3 | se repositioneaza imobilul conform documentatiei tehnice avizate | A1 |
| / | | |
| Act Administrativ nr. 12387, din 19/05/2023 emis de PRIMARIA COMUNEI BUCOV (ADEVERINTA;); | | |
| B4 | Intabulare, drept de PROPRIETATE, dobandit prin Construire, cota actuala 1/1, cota initiala 1/1 1) STATUL ROMAN, CIF:4221306 | A1.1 |

C. Partea III. SARCINI .

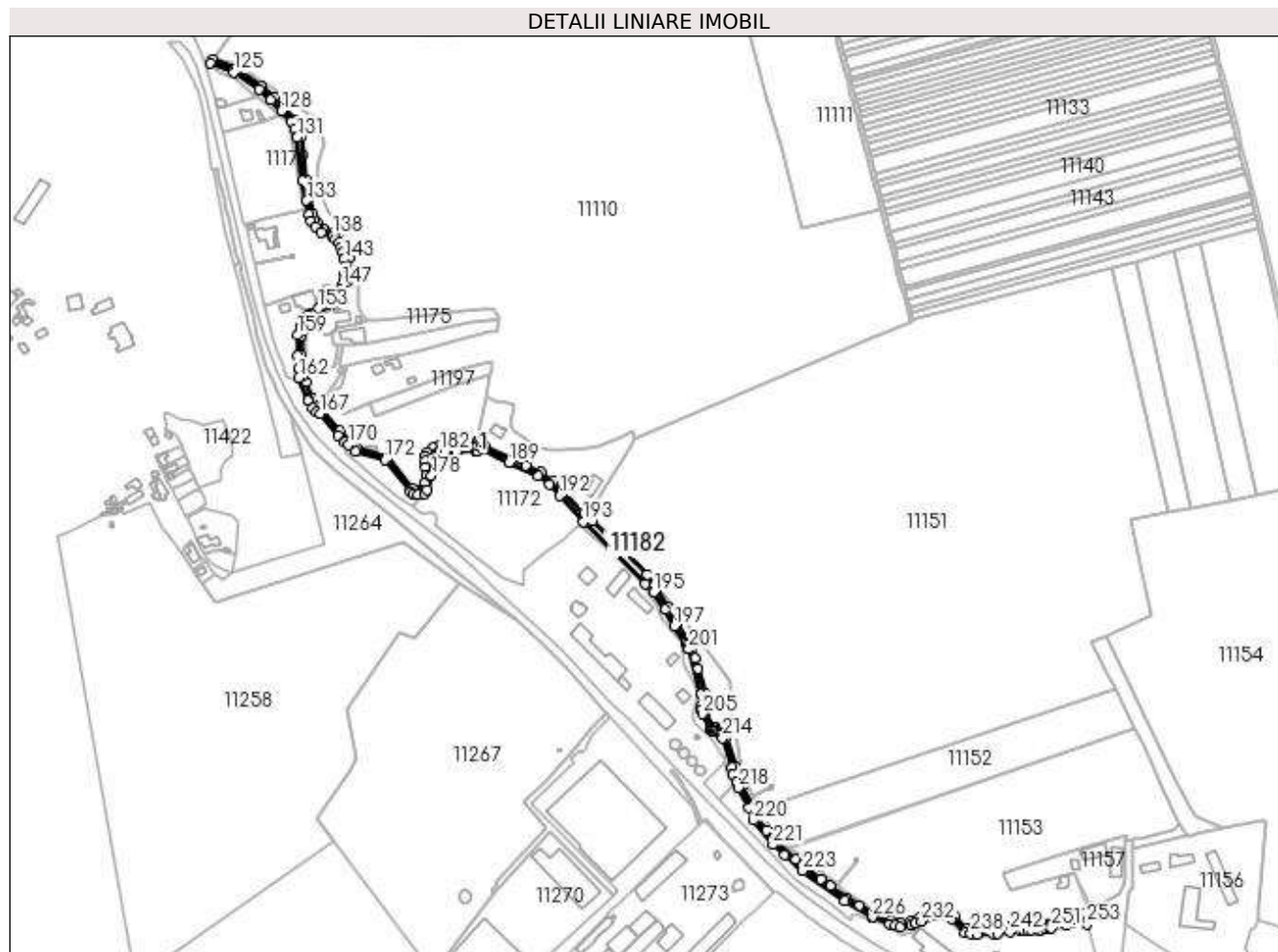
| Inscrieri privind dezmembramintele dreptului de proprietate, drepturi reale de garanție și sarcini | Referințe |
|--|-----------|
| NU SUNT | |

Anexa Nr. 1 La Partea I

Teren

| Nr cadastral | Suprafața (mp)* | Observații / Referințe |
|--------------|------------------------------------|---|
| 30322 | Din acte: 6.207 Masurata: 7.148 | HR 1826 ; Tronson 1 ; Intravilan neimprejmuit ; Domeniul Public . |

* Suprafața este determinată în planul de proiecție Stereo 70.



Date referitoare la teren

| Crt | Categorie folosință | Intravilan | Suprafața (mp) | Tarla | Parcelă | Nr. topo | Observații / Referințe |
|-----|---------------------|------------|----------------|-------|---------|----------|---|
| 1 | curți construcții | DA | 3.931 | 44 | 1826 | - | HR 1826 ; Tronson 1 ; Intravilan neimprejmuit ; Domeniul Public . |
| 2 | curți construcții | NU | 653 | 44 | 1826 | - | |
| 3 | curți construcții | DA | 1.299 | 44 | 1826 | - | |
| 4 | curți construcții | NU | 28 | 44 | 1826 | - | |
| 5 | curți construcții | NU | 241 | 44 | 1826 | - | |
| 6 | curți construcții | DA | 10 | 44 | 1826 | - | |
| 7 | curți construcții | DA | 227 | 44 | 1826 | - | |
| 8 | curți construcții | NU | 102 | 44 | 1826 | - | |
| 9 | curți construcții | DA | 657 | 44 | 1826 | - | |

Date referitoare la construcții

| Crt | Număr | Destinație construcție | Supraf. (mp) | Situație juridică | Observații / Referințe |
|------|----------|--------------------------------------|--------------|-------------------|---|
| A1.1 | 30322-C1 | construcții industriale și edilitare | 25 | Cu acte | Nr. niveluri:1; S. construita la sol:25 mp; Pod ; Nr. niveluri - 1 ; Sc la sol = 25 mp ; Sc desf. = 25 mp ; An constr. - 1976 . |

Lungime Segmente

1) Valorile lungimilor segmentelor sunt obținute din proiecție în plan.

| Punct început | X / Y | Punct sfârșit | X / Y | Lungime segment | Punct început | X / Y | Punct sfârșit | X / Y | Lungime segment | Punct început | X / Y | Punct sfârșit | X / Y | Lungime segment |
|------------------|----------------------------|------------------|----------------------------|--------------------|------------------|----------------------------|------------------|----------------------------|--------------------|------------------|----------------------------|------------------|----------------------------|--------------------|
| 1 | 581.595,032 388.249,754 | 2 | 581.576,419 388.245,334 | 19.13 1 | 2 | 581.576,419 388.245,334 | 3 | 581.566,091 388.243,213 | 10.54 4 | 3 | 581.566,091 388.243,213 | 4 | 581.550,502 388.240,528 | 15.81 9 |
| 4 | 581.550,502 388.240,528 | 5 | 581.520,322 388.236,386 | 30.46 3 | 5 | 581.520,322 388.236,386 | 6 | 581.506,874 388.233,567 | 13.74 | 6 | 581.506,874 388.233,567 | 7 | 581.503,484 388.233,223 | 3.407 |
| 7 | 581.503,484 388.233,223 | 8 | 581.486,598 388.232,008 | 16.93 | 8 | 581.486,598 388.232,008 | 9 | 581.477,559 388.232,916 | 9.084 | 9 | 581.477,559 388.232,916 | 10 | 581.475,464 388.233,135 | 2.106 |
| 10 | 581.475,464 388.233,135 | 11 | 581.462,761 388.246,907 | 18.73 6 | 11 | 581.462,761 388.246,907 | 12 | 581.454,489 388.253,107 | 10.33 8 | 12 | 581.454,489 388.253,107 | 13 | 581.453,107 388.253,16 | 1.383 |
| 13 | 581.453,107 388.253,16 | 14 | 581.451,607 388.252,856 | 1.53 | 14 | 581.451,607 388.252,856 | 15 | 581.443,216 388.250,455 | 8.728 | 15 | 581.443,216 388.250,455 | 16 | 581.435,513 388.247,878 | 8.123 |
| 16 | 581.435,513 388.247,878 | 17 | 581.428,043 388.245,379 | 7.877 | 17 | 581.428,043 388.245,379 | 18 | 581.418,407 388.241,196 | 10.50 5 | 18 | 581.418,407 388.241,196 | 19 | 581.407,826 388.240,018 | 10.64 6 |
| 19 | 581.407,826 388.240,018 | 20 | 581.398,409 388.242,199 | 9.666 | 20 | 581.398,409 388.242,199 | 21 | 581.381,706 388.249,145 | 18.09 | 21 | 581.381,706 388.249,145 | 22 | 581.366,87 388.257,757 | 17.15 4 |
| 22 | 581.366,87 388.257,757 | 23 | 581.353,981 388.265,239 | 14.90 3 | 23 | 581.353,981 388.265,239 | 24 | 581.337,304 388.277,304 | 20.58 4 | 24 | 581.337,304 388.277,304 | 25 | 581.327,569 388.284,347 | 12.01 6 |
| 25 | 581.327,569 388.284,347 | 26 | 581.311,717 388.295,815 | 19.56 5 | 26 | 581.311,717 388.295,815 | 27 | 581.309,043 388.298,177 | 3.568 | 27 | 581.309,043 388.298,177 | 28 | 581.302,47 388.303,886 | 8.706 |
| 28 | 581.302,47 388.303,886 | 29 | 581.281,965 388.321,694 | 27.15 8 | 29 | 581.281,965 388.321,694 | 30 | 581.272,785 388.333,085 | 14.63 | 30 | 581.272,785 388.333,085 | 31 | 581.263,048 388.345,525 | 15.79 8 |
| 31 | 581.263,048 388.345,525 | 32 | 581.258,006 388.358,02 | 13.47 4 | 32 | 581.258,006 388.358,02 | 33 | 581.247,571 388.378,395 | 22.89 2 | 33 | 581.247,571 388.378,395 | 34 | 581.242,549 388.391,142 | 13.70 1 |
| 34 | 581.242,549 388.391,142 | 35 | 581.241,035 388.397,8 | 6.828 | 35 | 581.241,035 388.397,8 | 36 | 581.232,201 388.427,905 | 31.37 4 | 36 | 581.232,201 388.427,905 | 37 | 581.230,475 388.432,022 | 4.464 |
| 37 | 581.230,475 388.432,022 | 38 | 581.228,752 388.434,404 | 2.94 | 38 | 581.228,752 388.434,404 | 39 | 581.225,205 388.436,107 | 3.935 | 39 | 581.225,205 388.436,107 | 40 | 581.221,629 388.436,896 | 3.662 |
| 40 | 581.221,629 388.436,896 | 41 | 581.220,463 388.437,09 | 1.182 | 41 | 581.220,463 388.437,09 | 42 | 581.219,656 388.437,445 | 0.882 | 42 | 581.219,656 388.437,445 | 43 | 581.219,153 388.437,823 | 0.629 |
| 43 | 581.219,153 388.437,823 | 44 | 581.218,629 388.438,549 | 0.895 | 44 | 581.218,629 388.438,549 | 45 | 581.211,288 388.452,459 | 15.72 8 | 45 | 581.211,288 388.452,459 | 46 | 581.210,524 388.455,347 | 2.987 |
| 46 | 581.210,524 388.455,347 | 47 | 581.211,019 388.459,605 | 4.287 | 47 | 581.211,019 388.459,605 | 48 | 581.210,486 388.471,891 | 12.29 8 | 48 | 581.210,486 388.471,891 | 49 | 581.203,488 388.496,904 | 25.97 3 |
| 49 | 581.203,488 388.496,904 | 50 | 581.200,691 388.507,493 | 10.95 2 | 50 | 581.200,691 388.507,493 | 51 | 581.197,896 388.518,076 | 10.94 6 | 51 | 581.197,896 388.518,076 | 52 | 581.196,339 388.522,225 | 4.432 |
| 52 | 581.196,339 388.522,225 | 53 | 581.194,701 388.525,153 | 3.355 | 53 | 581.194,701 388.525,153 | 54 | 581.182,471 388.541,971 | 20.79 5 | 54 | 581.182,471 388.541,971 | 55 | 581.173,614 388.559,266 | 19.43 1 |
| 55 | 581.173,614 388.559,266 | 56 | 581.161,44 388.577,102 | 21.59 5 | 56 | 581.161,44 388.577,102 | 57 | 581.159,06 388.581,441 | 4.949 | 57 | 581.159,06 388.581,441 | 58 | 581.151,436 388.592,131 | 13.13 |
| 58 | 581.151,436 388.592,131 | 59 | 581.096,28 388.646,53 | 77.46 9 | 59 | 581.096,28 388.646,53 | 60 | 581.090,944 388.651,807 | 7.505 | 60 | 581.090,944 388.651,807 | 61 | 581.088,21 388.654,51 | 3.845 |
| 61 | 581.088,21 388.654,51 | 62 | 581.056,537 388.686,81 | 45.23 8 | 62 | 581.056,537 388.686,81 | 63 | 581.044,053 388.695,797 | 15.38 2 | 63 | 581.044,053 388.695,797 | 64 | 581.028,907 388.702,266 | 16.47 |
| 64 | 581.028,907 388.702,266 | 65 | 580.987,215 388.722,567 | 46.37 2 | 65 | 580.987,215 388.722,567 | 66 | 580.981,813 388.726,28 | 6.555 | 66 | 580.981,813 388.726,28 | 67 | 580.979,686 388.726,646 | 2.158 |
| 67 | 580.979,686 388.726,646 | 68 | 580.979,368 388.724,154 | 2.512 | 68 | 580.979,368 388.724,154 | 69 | 580.947,224 388.723,882 | 32.14 5 | 69 | 580.947,224 388.723,882 | 70 | 580.942,163 388.723,372 | 5.087 |
| 70 | 580.942,163 388.723,372 | 71 | 580.934,815 388.720,418 | 7.92 | 71 | 580.934,815 388.720,418 | 72 | 580.929,102 388.716,246 | 7.074 | 72 | 580.929,102 388.716,246 | 73 | 580.927,299 388.712,241 | 4.392 |
| 73 | 580.927,299 388.712,241 | 74 | 580.927,21 388.707,312 | 4.93 | 74 | 580.927,21 388.707,312 | 75 | 580.927,824 388.700,641 | 6.699 | 75 | 580.927,824 388.700,641 | 76 | 580.928,276 388.693,045 | 7.609 |
| 76 | 580.928,276 388.693,045 | 77 | 580.926,826 388.684,228 | 8.935 | 77 | 580.926,826 388.684,228 | 78 | 580.923,276 388.677,888 | 7.266 | 78 | 580.923,276 388.677,888 | 79 | 580.919,796 388.677,355 | 3.521 |
| 79 | 580.919,796 388.677,355 | 80 | 580.916,916 388.677,753 | 2.907 | 80 | 580.916,916 388.677,753 | 81 | 580.914,902 388.679,284 | 2.53 | 81 | 580.914,902 388.679,284 | 82 | 580.889,147 388.711,243 | 41.04 5 |
| 82 | 580.889,147 388.711,243 | 83 | 580.858,683 388.719,555 | 31.57 8 | 83 | 580.858,683 388.719,555 | 84 | 580.841,03 388.737,814 | 25.39 7 | 84 | 580.841,03 388.737,814 | 85 | 580.822,838 388.757,512 | 26.81 3 |
| 85 | 580.822,838 388.757,512 | 86 | 580.820,107 388.760,469 | 4.025 | 86 | 580.820,107 388.760,469 | 87 | 580.817,056 388.763,099 | 4.028 | 87 | 580.817,056 388.763,099 | 88 | 580.813,099 388.770,048 | 7.997 |

| Punct început | X / Y | Punct sfârşit | X / Y | Lungime segmen t | Punct început | X / Y | Punct sfârşit | X / Y | Lungime segmen t | Punct început | X / Y | Punct sfârşit | X / Y | Lungime segmen t |
|------------------|----------------------------|------------------|----------------------------|------------------------|------------------|----------------------------|------------------|----------------------------|------------------------|------------------|----------------------------|------------------|----------------------------|------------------------|
| 88 | 580.813,099 388.770,048 | 89 | 580.806,543 388.787,257 | 18.41 6 | 89 | 580.806,543 388.787,257 | 90 | 580.803,278 388.792,91 | 6.528 | 90 | 580.803,278 388.792,91 | 91 | 580.803,237 388.801,136 | 8.226 |
| 91 | 580.803,237 388.801,136 | 92 | 580.802,038 388.813,901 | 12.82 1 | 92 | 580.802,038 388.813,901 | 93 | 580.802,117 388.833,824 | 19.92 3 | 93 | 580.802,117 388.833,824 | 94 | 580.803,38 388.838,833 | 5.166 |
| 94 | 580.803,38 388.838,833 | 95 | 580.804,878 388.842,334 | 3.808 | 95 | 580.804,878 388.842,334 | 96 | 580.806,914 388.846,357 | 4.509 | 96 | 580.806,914 388.846,357 | 97 | 580.808,924 388.849,219 | 3.497 |
| 97 | 580.808,924 388.849,219 | 98 | 580.811,38 388.851,633 | 3.444 | 98 | 580.811,38 388.851,633 | 99 | 580.813,46 388.853,173 | 2.588 | 99 | 580.813,46 388.853,173 | 100 | 580.815,315 388.854,255 | 2.147 |
| 100 | 580.815,315 388.854,255 | 101 | 580.818,465 388.857,038 | 4.203 | 101 | 580.818,465 388.857,038 | 102 | 580.832,083 388.865,737 | 16.15 9 | 102 | 580.832,083 388.865,737 | 103 | 580.842,341 388.872,804 | 12.45 7 |
| 103 | 580.842,341 388.872,804 | 104 | 580.848,111 388.888,637 | 16.85 2 | 104 | 580.848,111 388.888,637 | 105 | 580.851,902 388.896,046 | 8.323 | 105 | 580.851,902 388.896,046 | 106 | 580.850,218 388.912,799 | 16.83 7 |
| 106 | 580.850,218 388.912,799 | 107 | 580.847,958 388.920,501 | 8.027 | 107 | 580.847,958 388.920,501 | 108 | 580.845,682 388.925,358 | 5.364 | 108 | 580.845,682 388.925,358 | 109 | 580.842,907 388.930,001 | 5.409 |
| 109 | 580.842,907 388.930,001 | 110 | 580.839,021 388.934,638 | 6.05 | 110 | 580.839,021 388.934,638 | 111 | 580.835,24 388.938,272 | 5.244 | 111 | 580.835,24 388.938,272 | 112 | 580.824,179 388.942,201 | 11.73 8 |
| 112 | 580.824,179 388.942,201 | 113 | 580.819,231 388.946,651 | 6.655 | 113 | 580.819,231 388.946,651 | 114 | 580.815,41 388.951,632 | 6.278 | 114 | 580.815,41 388.951,632 | 115 | 580.813,33 388.957,466 | 6.194 |
| 115 | 580.813,33 388.957,466 | 116 | 580.807,0 388.991,721 | 34.83 5 | 116 | 580.807,0 388.991,721 | 117 | 580.801,487 389.035,203 | 43.83 | 117 | 580.801,487 389.035,203 | 118 | 580.799,292 389.045,014 | 10.05 4 |
| 118 | 580.799,292 389.045,014 | 119 | 580.795,133 389.053,044 | 9.043 | 119 | 580.795,133 389.053,044 | 120 | 580.773,953 389.075,723 | 31.03 1 | 120 | 580.773,953 389.075,723 | 121 | 580.761,712 389.085,749 | 15.82 3 |
| 121 | 580.761,712 389.085,749 | 122 | 580.735,5 389.103,98 | 31.92 9 | 122 | 580.735,5 389.103,98 | 123 | 580.712,151 389.113,247 | 25.12 1 | 123 | 580.712,151 389.113,247 | 124 | 580.709,444 389.109,933 | 4.279 |
| 124 | 580.709,444 389.109,933 | 125 | 580.733,487 389.100,491 | 25.83 1 | 125 | 580.733,487 389.100,491 | 126 | 580.759,014 389.082,787 | 31.06 5 | 126 | 580.759,014 389.082,787 | 127 | 580.770,676 389.072,258 | 15.71 2 |
| 127 | 580.770,676 389.072,258 | 128 | 580.781,953 389.061,469 | 15.60 7 | 128 | 580.781,953 389.061,469 | 129 | 580.791,827 389.050,73 | 14.58 8 | 129 | 580.791,827 389.050,73 | 130 | 580.795,502 389.043,634 | 7.991 |
| 130 | 580.795,502 389.043,634 | 131 | 580.797,542 389.034,514 | 9.345 | 131 | 580.797,542 389.034,514 | 132 | 580.803,049 388.991,084 | 43.77 8 | 132 | 580.803,049 388.991,084 | 133 | 580.807,078 388.970,532 | 20.94 3 |
| 133 | 580.807,078 388.970,532 | 134 | 580.809,444 388.956,455 | 14.27 4 | 134 | 580.809,444 388.956,455 | 135 | 580.811,853 388.949,696 | 7.175 | 135 | 580.811,853 388.949,696 | 136 | 580.816,282 388.943,924 | 7.275 |
| 136 | 580.816,282 388.943,924 | 137 | 580.822,093 388.938,697 | 7.816 | 137 | 580.822,093 388.938,697 | 138 | 580.833,09 388.934,791 | 11.67 | 138 | 580.833,09 388.934,791 | 139 | 580.836,094 388.931,904 | 4.166 |
| 139 | 580.836,094 388.931,904 | 140 | 580.839,458 388.927,889 | 5.238 | 140 | 580.839,458 388.927,889 | 141 | 580.842,293 388.922,872 | 5.763 | 141 | 580.842,293 388.922,872 | 142 | 580.843,393 388.918,632 | 4.38 |
| 142 | 580.843,393 388.918,632 | 143 | 580.845,097 388.911,632 | 7.204 | 143 | 580.845,097 388.911,632 | 144 | 580.846,5 388.904,17 | 7.593 | 144 | 580.846,5 388.904,17 | 145 | 580.845,953 388.897,512 | 6.68 |
| 145 | 580.845,953 388.897,512 | 146 | 580.844,651 388.889,815 | 7.806 | 146 | 580.844,651 388.889,815 | 147 | 580.842,735 388.884,551 | 5.602 | 147 | 580.842,735 388.884,551 | 148 | 580.840,673 388.880,078 | 4.925 |
| 148 | 580.840,673 388.880,078 | 149 | 580.838,192 388.874,553 | 6.056 | 149 | 580.838,192 388.874,553 | 150 | 580.833,975 388.870,494 | 5.853 | 150 | 580.833,975 388.870,494 | 151 | 580.828,031 388.866,37 | 7.235 |
| 151 | 580.828,031 388.866,37 | 152 | 580.820,776 388.862,637 | 8.159 | 152 | 580.820,776 388.862,637 | 153 | 580.818,78 388.861,187 | 2.467 | 153 | 580.818,78 388.861,187 | 154 | 580.811,255 388.856,518 | 8.856 |
| 154 | 580.811,255 388.856,518 | 155 | 580.808,775 388.854,682 | 3.086 | 155 | 580.808,775 388.854,682 | 156 | 580.805,86 388.851,816 | 4.088 | 156 | 580.805,86 388.851,816 | 157 | 580.803,475 388.848,42 | 4.15 |
| 157 | 580.803,475 388.848,42 | 158 | 580.801,169 388.843,864 | 5.106 | 158 | 580.801,169 388.843,864 | 159 | 580.798,12 388.834,464 | 9.882 | 159 | 580.798,12 388.834,464 | 160 | 580.798,037 388.813,722 | 20.74 2 |
| 160 | 580.798,037 388.813,722 | 161 | 580.799,238 388.800,939 | 12.83 9 | 161 | 580.799,238 388.800,939 | 162 | 580.799,493 388.791,543 | 9.399 | 162 | 580.799,493 388.791,543 | 163 | 580.808,545 388.769,901 | 23.45 9 |
| 163 | 580.808,545 388.769,901 | 164 | 580.808,101 388.768,047 | 1.906 | 164 | 580.808,101 388.768,047 | 165 | 580.812,997 388.760,186 | 9.261 | 165 | 580.812,997 388.760,186 | 166 | 580.817,207 388.756,815 | 5.393 |
| 166 | 580.817,207 388.756,815 | 167 | 580.820,541 388.754,893 | 3.848 | 167 | 580.820,541 388.754,893 | 168 | 580.838,81 388.733,02 | 28.49 9 | 168 | 580.838,81 388.733,02 | 169 | 580.845,8 388.725,914 | 9.968 |
| 169 | 580.845,8 388.725,914 | 170 | 580.849,829 388.723,66 | 4.617 | 170 | 580.849,829 388.723,66 | 171 | 580.856,603 388.717,051 | 9.464 | 171 | 580.856,603 388.717,051 | 172 | 580.886,696 388.708,219 | 31.36 2 |
| 172 | 580.886,696 388.708,219 | 173 | 580.912,085 388.676,401 | 40.70 6 | 173 | 580.912,085 388.676,401 | 174 | 580.915,329 388.673,934 | 4.075 | 174 | 580.915,329 388.673,934 | 175 | 580.919,825 388.673,313 | 4.539 |
| 175 | 580.919,825 388.673,313 | 176 | 580.926,142 388.674,057 | 6.361 | 176 | 580.926,142 388.674,057 | 177 | 580.929,17 388.678,309 | 5.22 | 177 | 580.929,17 388.678,309 | 178 | 580.933,523 388.692,019 | 14.38 4 |
| 178 | 580.933,523 388.692,019 | 179 | 580.935,096 388.708,233 | 16.29 | 179 | 580.935,096 388.708,233 | 180 | 580.937,814 388.713,536 | 5.959 | 180 | 580.937,814 388.713,536 | 181 | 580.939,628 388.715,359 | 2.572 |
| 181 | 580.939,628 388.715,359 | 182 | 580.941,71 388.716,795 | 2.529 | 182 | 580.941,71 388.716,795 | 183 | 580.947,044 388.717,207 | 5.35 | 183 | 580.947,044 388.717,207 | 184 | 580.959,255 388.717,285 | 12.21 1 |
| 184 | 580.959,255 388.717,285 | 185 | 580.977,45 388.717,372 | 18.19 5 | 185 | 580.977,45 388.717,372 | 186 | 580.979,556 388.717,281 | 2.108 | 186 | 580.979,556 388.717,281 | 187 | 580.981,032 388.722,168 | 5.105 |

| Punct început | X / Y | Punct sfârșit | X / Y | Lungime segment | Punct început | X / Y | Punct sfârșit | X / Y | Lungime segment | Punct început | X / Y | Punct sfârșit | X / Y | Lungime segment |
|---------------|----------------------------|---------------|----------------------------|-----------------|---------------|----------------------------|---------------|----------------------------|-----------------|---------------|----------------------------|---------------|----------------------------|-----------------|
| 187 | 580.981,032 388.722,168 | 188 | 580.986,434 388.718,453 | 6.556 | 188 | 580.986,434 388.718,453 | 189 | 581.012,161 388.705,437 | 28.832 | 189 | 581.012,161 388.705,437 | 190 | 581.041,77 388.691,76 | 32.615 |
| 190 | 581.041,77 388.691,76 | 191 | 581.053,066 388.683,436 | 14.032 | 191 | 581.053,066 388.683,436 | 192 | 581.063,113 388.672,125 | 15.129 | 192 | 581.063,113 388.672,125 | 193 | 581.087,14 388.645,483 | 35.876 |
| 193 | 581.087,14 388.645,483 | 194 | 581.150,28 388.582,91 | 88.893 | 194 | 581.150,28 388.582,91 | 195 | 581.158,297 388.574,611 | 11.539 | 195 | 581.158,297 388.574,611 | 196 | 581.170,168 388.557,219 | 21.057 |
| 196 | 581.170,168 388.557,219 | 197 | 581.179,039 388.539,896 | 19.462 | 197 | 581.179,039 388.539,896 | 198 | 581.191,21 388.523,201 | 20.661 | 198 | 581.191,21 388.523,201 | 199 | 581.192,7 388.520,537 | 3.052 |
| 199 | 581.192,7 388.520,537 | 200 | 581.194,092 388.516,829 | 3.961 | 200 | 581.194,092 388.516,829 | 201 | 581.194,151 388.516,67 | 0.17 | 201 | 581.194,151 388.516,67 | 202 | 581.206,508 388.471,276 | 47.046 |
| 202 | 581.206,508 388.471,276 | 203 | 581.207,009 388.459,75 | 11.537 | 203 | 581.207,009 388.459,75 | 204 | 581.206,463 388.455,056 | 4.726 | 204 | 581.206,463 388.455,056 | 205 | 581.207,539 388.450,991 | 4.205 |
| 205 | 581.207,539 388.450,991 | 206 | 581.215,387 388.436,207 | 16.738 | 206 | 581.215,387 388.436,207 | 207 | 581.216,266 388.434,99 | 1.501 | 207 | 581.216,266 388.434,99 | 208 | 581.217,621 388.433,971 | 1.695 |
| 208 | 581.217,621 388.433,971 | 209 | 581.219,311 388.433,226 | 1.847 | 209 | 581.219,311 388.433,226 | 210 | 581.220,87 388.432,968 | 1.58 | 210 | 581.220,87 388.432,968 | 211 | 581.223,891 388.432,301 | 3.094 |
| 211 | 581.223,891 388.432,301 | 212 | 581.226,106 388.431,237 | 2.457 | 212 | 581.226,106 388.431,237 | 213 | 581.227,234 388.429,677 | 1.925 | 213 | 581.227,234 388.429,677 | 214 | 581.228,394 388.426,672 | 3.221 |
| 214 | 581.228,394 388.426,672 | 215 | 581.237,162 388.396,792 | 31.14 | 215 | 581.237,162 388.396,792 | 216 | 581.238,716 388.389,959 | 7.007 | 216 | 581.238,716 388.389,959 | 217 | 581.241,82 388.382,081 | 8.467 |
| 217 | 581.241,82 388.382,081 | 218 | 581.243,921 388.376,746 | 5.734 | 218 | 581.243,921 388.376,746 | 219 | 581.254,364 388.356,357 | 22.908 | 219 | 581.254,364 388.356,357 | 220 | 581.259,55 388.343,505 | 13.859 |
| 220 | 581.259,55 388.343,505 | 221 | 581.279,088 388.318,89 | 31.427 | 221 | 581.279,088 388.318,89 | 222 | 581.291,2 388.308,603 | 15.891 | 222 | 581.291,2 388.308,603 | 223 | 581.309,214 388.292,689 | 24.037 |
| 223 | 581.309,214 388.292,689 | 224 | 581.351,8 388.261,88 | 52.562 | 224 | 581.351,8 388.261,88 | 225 | 581.378,945 388.246,123 | 31.387 | 225 | 581.378,945 388.246,123 | 226 | 581.379,926 388.245,553 | 1.135 |
| 226 | 581.379,926 388.245,553 | 227 | 581.397,181 388.238,377 | 18.688 | 227 | 581.397,181 388.238,377 | 228 | 581.402,57 388.237,129 | 5.532 | 228 | 581.402,57 388.237,129 | 229 | 581.407,589 388.235,967 | 5.152 |
| 229 | 581.407,589 388.235,967 | 230 | 581.419,448 388.237,287 | 11.932 | 230 | 581.419,448 388.237,287 | 231 | 581.423,334 388.238,974 | 4.236 | 231 | 581.423,334 388.238,974 | 232 | 581.429,476 388.241,641 | 6.696 |
| 232 | 581.429,476 388.241,641 | 233 | 581.444,432 388.246,644 | 15.771 | 233 | 581.444,432 388.246,644 | 234 | 581.452,553 388.248,256 | 8.279 | 234 | 581.452,553 388.248,256 | 235 | 581.454,39 388.247,886 | 1.874 |
| 235 | 581.454,39 388.247,886 | 236 | 581.459,883 388.244,128 | 6.655 | 236 | 581.459,883 388.244,128 | 237 | 581.473,423 388.229,448 | 19.971 | 237 | 581.473,423 388.229,448 | 238 | 581.479,517 388.228,976 | 6.112 |
| 238 | 581.479,517 388.228,976 | 239 | 581.485,984 388.228,207 | 6.513 | 239 | 581.485,984 388.228,207 | 240 | 581.501,96 388.228,823 | 15.988 | 240 | 581.501,96 388.228,823 | 241 | 581.507,124 388.229,059 | 5.169 |
| 241 | 581.507,124 388.229,059 | 242 | 581.519,328 388.230,983 | 12.355 | 242 | 581.519,328 388.230,983 | 243 | 581.529,084 388.231,877 | 9.797 | 243 | 581.529,084 388.231,877 | 244 | 581.532,088 388.232,643 | 3.1 |
| 244 | 581.532,088 388.232,643 | 245 | 581.536,936 388.232,287 | 4.861 | 245 | 581.536,936 388.232,287 | 246 | 581.541,343 388.232,378 | 4.408 | 246 | 581.541,343 388.232,378 | 247 | 581.547,197 388.232,487 | 5.855 |
| 247 | 581.547,197 388.232,487 | 248 | 581.550,573 388.233,037 | 3.421 | 248 | 581.550,573 388.233,037 | 249 | 581.555,619 388.233,904 | 5.12 | 249 | 581.555,619 388.233,904 | 250 | 581.558,721 388.234,506 | 3.16 |
| 250 | 581.558,721 388.234,506 | 251 | 581.560,758 388.234,425 | 2.039 | 251 | 581.560,758 388.234,425 | 252 | 581.575,987 388.237,461 | 15.529 | 252 | 581.575,987 388.237,461 | 253 | 581.597,175 388.238,552 | 21.216 |
| 253 | 581.597,175 388.238,552 | 1 | 581.595,032 388.249,754 | 11.405 | | | | | | | | | | |

** Lungimile segmentelor sunt determinate în planul de proiecție Stereo 70 și sunt rotunjite la 1 milimetru.

*** Distanța dintre puncte este formată din segmente cumulate ce sunt mai mici decât valoarea 1 milimetru.

**DATE DESPRE IMOBILUL NR. 11183**

Oficiul de Cadastru și Publicitate Imobiliară PRAHOVA
Biroul de Cadastru și Publicitate Imobiliară Ploiești

A. Partea I. Descrierea imobilului

TEREN Intravilan

Adresa: Loc. Pleasa, Str Fabricilor, Jud. Prahova

| Nr. Crt | Nr cadastral Nr. topografic | Suprafața* (mp) | Observații / Referințe |
|---------|-----------------------------|-----------------|---|
| A1 | | 671 | Sector cadastral:56 Teren neimprejmuit; |

B. Partea II. Proprietari și acte

| Inscrieri privitoare la dreptul de proprietate și alte drepturi reale | Referințe |
|---|--|
| / | |
| Act Normativ nr. 7, din 13/03/1996 emis de PARLAMENTUL ROMANIEI (LEGE;); | |
| B1 | Inscrierea provizorie, drept de PROPRIETATE, dobandit prin Lege, cota actuala 1/1, cota initiala 1/1 1) COMUNA BUCOV, CIF:2843531 |
| | A1 |

C. Partea III. SARCINI .

| Inscrieri privind dezmembramintele dreptului de proprietate, drepturi reale de garanție și sarcini | Referințe |
|--|-----------|
| NU SUNT | |

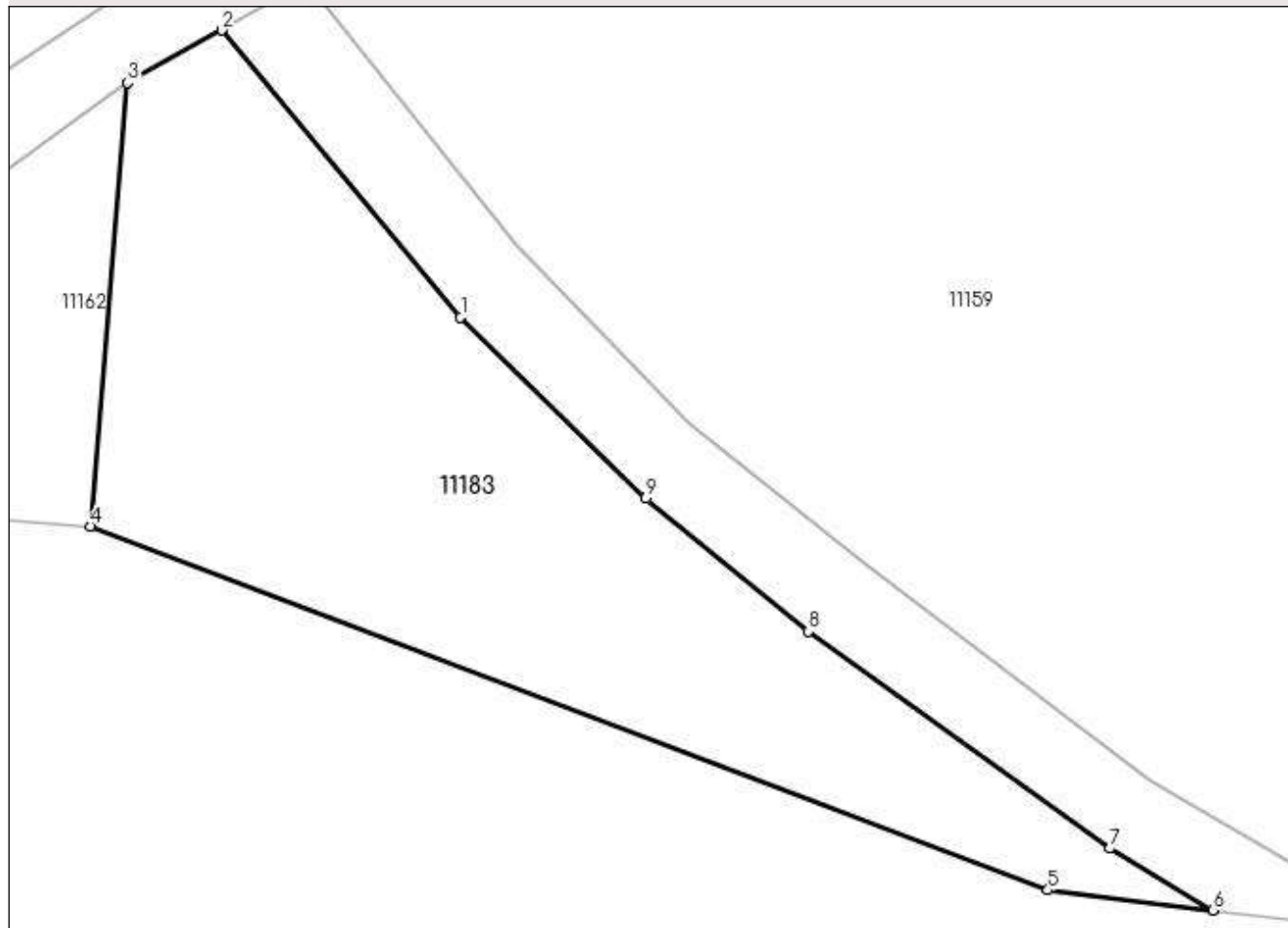
Anexa Nr. 1 La Partea I

Teren

| | | |
|--------------|-----------------|------------------------|
| Nr cadastral | Suprafața (mp)* | Observații / Referințe |
| | 671 | |

* Suprafața este determinată în planul de proiecție Stereo 70.

DETALII LINIARE IMOBIL



Date referitoare la teren

| Crt | Categorie folosință | Intravilan | Suprafața (mp) | Tarla | Parcelă | Nr. topo | Observații / Referințe |
|-----|---------------------|------------|----------------|-------|---------|----------|------------------------|
| 1 | arabil | DA | 671 | 44 | 1842 | - | |

Lungime Segmente

1) Valorile lungimilor segmentelor sunt obținute din proiecție în plan.

| Punct început | X / Y | Punct sfârșit | X / Y | Lungime segment (** (m) |
|---------------|----------------------------|---------------|----------------------------|-------------------------|
| 1 | 581.772,284 388.185,592 | 2 | 581.760,743 388.199,462 | 18.044 |
| 2 | 581.760,743 388.199,462 | 3 | 581.756,185 388.196,933 | 5.213 |
| 3 | 581.756,185 388.196,933 | 4 | 581.754,405 388.175,513 | 21.494 |
| 4 | 581.754,405 388.175,513 | 5 | 581.800,647 388.157,928 | 49.473 |
| 5 | 581.800,647 388.157,928 | 6 | 581.808,631 388.156,96 | 8.042 |

| Punct început | X / Y | Punct sfârşit | X / Y | Lungime segment (** (m) |
|---------------|----------------------------|---------------|----------------------------|-------------------------|
| 6 | 581.808,631 388.156,96 | 7 | 581.803,654 388.159,945 | 5.804 |
| 7 | 581.803,654 388.159,945 | 8 | 581.789,074 388.170,434 | 17.961 |
| 8 | 581.789,074 388.170,434 | 9 | 581.781,238 388.176,855 | 10.131 |
| 9 | 581.781,238 388.176,855 | 1 | 581.772,284 388.185,592 | 12.51 |

** Lungimile segmentelor sunt determinate în planul de proiecție Stereo 70 și sunt rotunjite la 1 milimetru.

*** Distanța dintre puncte este formată din segmente cumulate ce sunt mai mici decât valoarea 1 milimetru.

**DATE DESPRE IMOBILUL NR. 11184**

Oficiul de Cadastru și Publicitate Imobiliară PRAHOVA
Biroul de Cadastru și Publicitate Imobiliară Ploiești

A. Partea I. Descrierea imobilului

TEREN Intravilan

Adresa: Loc. Pleasa, Str Fabricilor, Jud. Prahova

| Nr. Crt | Nr cadastral Nr. topografic | Suprafața* (mp) | Observații / Referințe |
|---------|-----------------------------|-----------------|---|
| A1 | | 456 | Sector cadastral:56 Teren neimprejmuit; |

B. Partea II. Proprietari și acte

| Inscrieri privitoare la dreptul de proprietate și alte drepturi reale | Referințe |
|---|--|
| / | |
| Act Normativ nr. 7, din 13/03/1996 emis de PARLAMENTUL ROMANIEI (LEGE;); | |
| B1 | Inscrierea provizorie, drept de PROPRIETATE, dobandit prin Lege, cota actuala 1/1, cota initiala 1/1 1) COMUNA BUCOV, CIF:2843531 |
| | A1 |

C. Partea III. SARCINI .

| Inscrieri privind dezmembramintele dreptului de proprietate, drepturi reale de garanție și sarcini | Referințe |
|--|-----------|
| NU SUNT | |

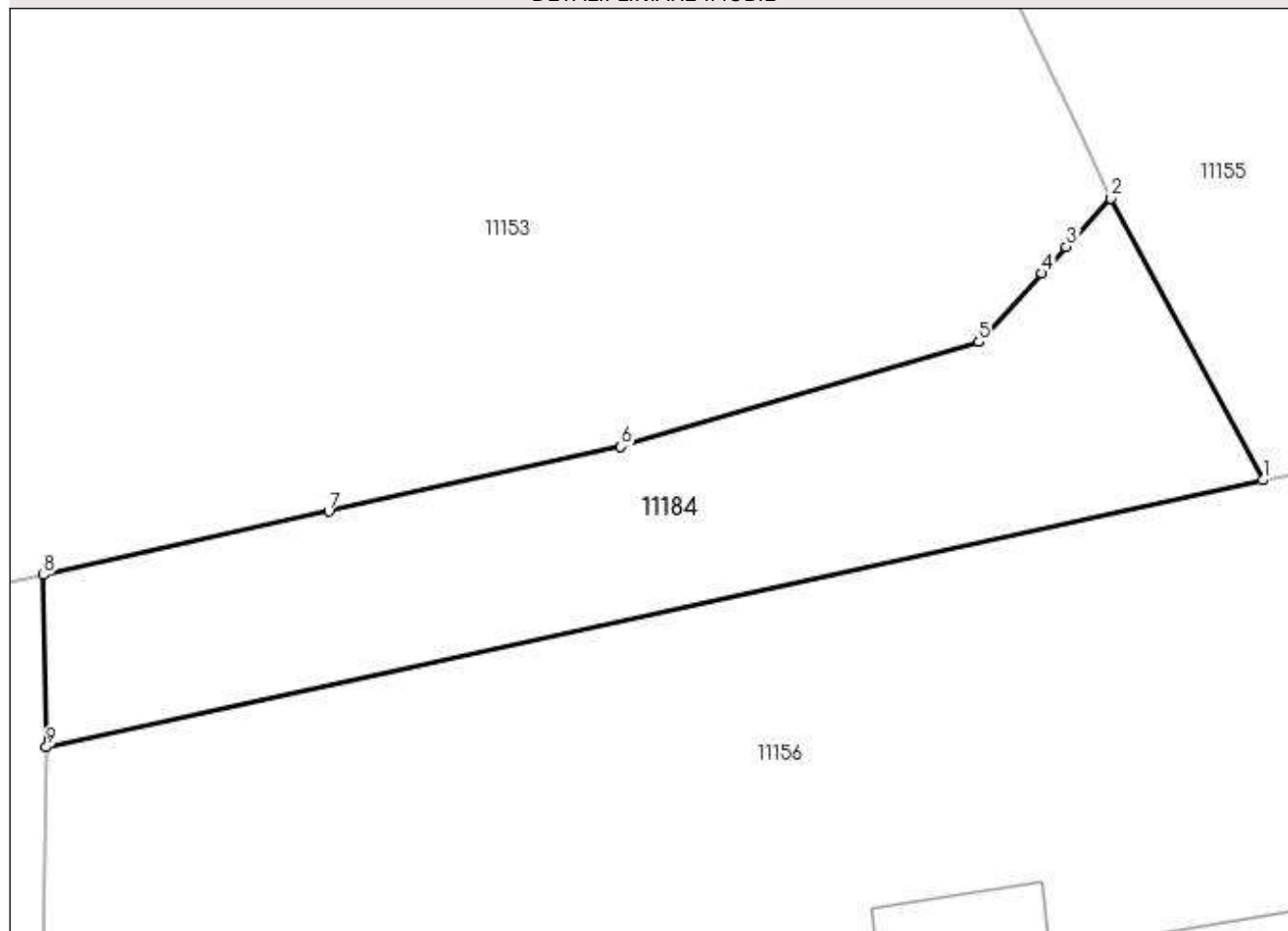
Anexa Nr. 1 La Partea I

Teren

| | | |
|--------------|-----------------|------------------------|
| Nr cadastral | Suprafața (mp)* | Observații / Referințe |
| | 456 | |

* Suprafața este determinată în planul de proiecție Stereo 70.

DETALII LINIARE IMOBIL



Date referitoare la teren

| Crt | Categorie folosință | Intravilan | Suprafața (mp) | Tarla | Parcelă | Nr. topo | Observații / Referințe |
|-----|---------------------|------------|----------------|-------|---------|----------|------------------------|
| 1 | arabil | DA | 456 | 43 | 1806 | - | |

Lungime Segmente

1) Valorile lungimilor segmentelor sunt obținute din proiecție în plan.

| Punct început | X / Y | Punct sfârșit | X / Y | Lungime segment (** (m) |
|---------------|----------------------------|---------------|----------------------------|-------------------------|
| 1 | 581.697,891 388.327,891 | 2 | 581.691,056 388.340,569 | 14.403 |
| 2 | 581.691,056 388.340,569 | 3 | 581.689,048 388.338,387 | 2.965 |
| 3 | 581.689,048 388.338,387 | 4 | 581.687,943 388.337,187 | 1.631 |
| 4 | 581.687,943 388.337,187 | 5 | 581.685,11 388.334,109 | 4.183 |
| 5 | 581.685,11 388.334,109 | 6 | 581.669,003 388.329,403 | 16.78 |

| Punct început | X / Y | Punct sfârşit | X / Y | Lungime segment (** (m) |
|---------------|----------------------------|---------------|----------------------------|-------------------------|
| 6 | 581.669,003 388.329,403 | 7 | 581.655,849 388.326,477 | 13.476 |
| 7 | 581.655,849 388.326,477 | 8 | 581.643,018 388.323,623 | 13.145 |
| 8 | 581.643,018 388.323,623 | 9 | 581.643,15 388.315,877 | 7.747 |
| 9 | 581.643,15 388.315,877 | 1 | 581.697,891 388.327,891 | 56.044 |

** Lungimile segmentelor sunt determinate în planul de proiecţie Stereo 70 şi sunt rotunjite la 1 milimetru.

*** Distanţa dintre puncte este formată din segmente cumulate ce sunt mai mici decât valoarea 1 milimetru.

**DATE DESPRE IMOBILUL NR. 11185**

Oficiul de Cadastru și Publicitate Imobiliară PRAHOVA
Biroul de Cadastru și Publicitate Imobiliară Ploiești

A. Partea I. Descrierea imobilului

TEREN Intravilan

Adresa: Loc. Pleasa, Str Fabricilor, Jud. Prahova

| Nr. Crt | Nr cadastral Nr. topografic | Suprafața* (mp) | Observații / Referințe |
|---------|-----------------------------|-----------------|---------------------------------------|
| A1 | | 8.558 | Sector cadastral:56 Teren imprejmuit; |

B. Partea II. Proprietari și acte

| Inscrieri privitoare la dreptul de proprietate și alte drepturi reale | Referințe |
|---|--|
| / | |
| Act Normativ nr. 7, din 13/03/1996 emis de PARLAMENTUL ROMANIEI (LEGE;); | |
| B1 | Inscrierea provizorie, drept de PROPRIETATE, dobandit prin Lege, cota actuala 1/1, cota initiala 1/1 1) COMUNA BUCOV, CIF:2843531 |
| | A1 |

C. Partea III. SARCINI .

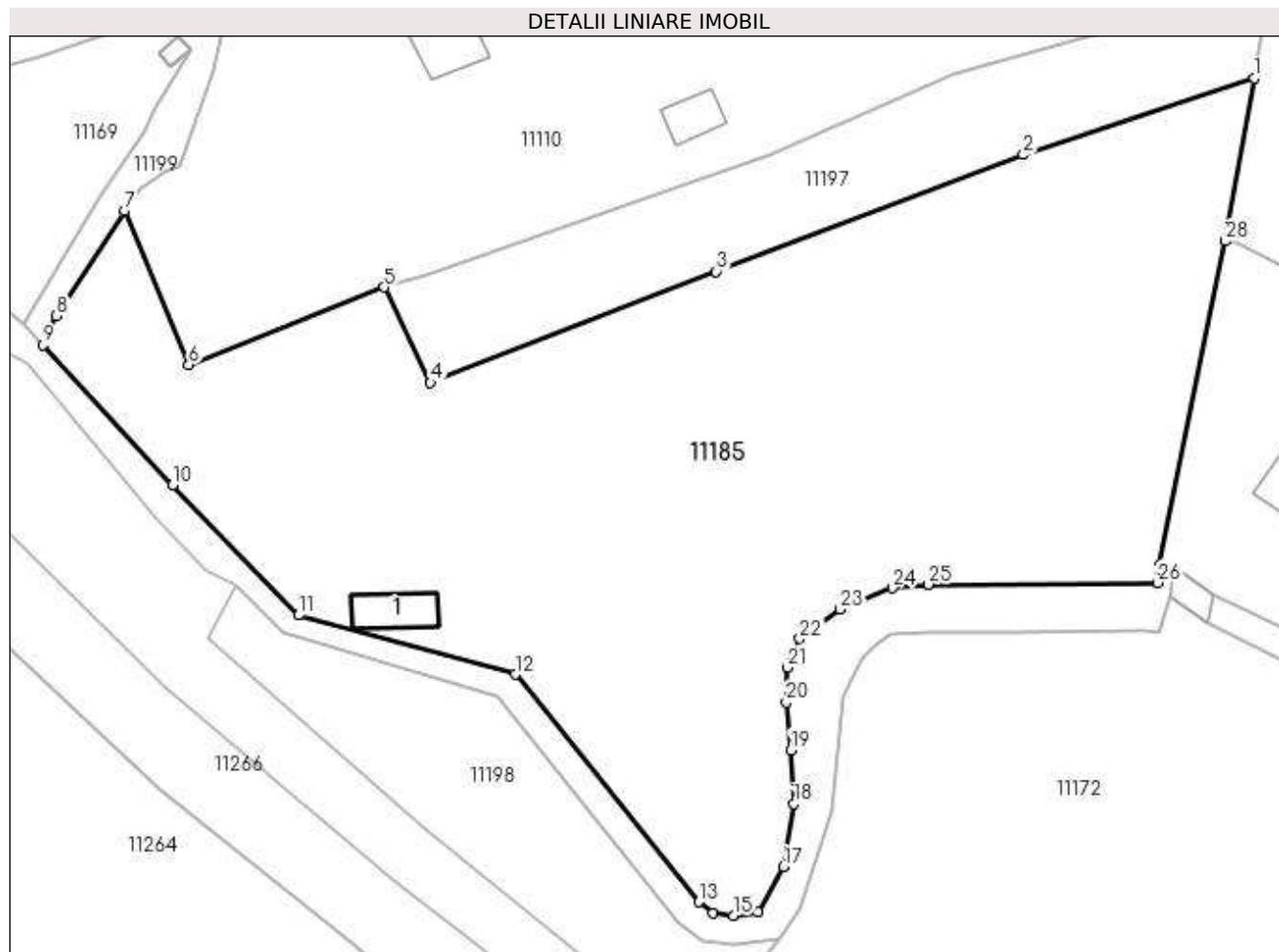
| Inscrieri privind dezmembramintele dreptului de proprietate, drepturi reale de garanție și sarcini | Referințe |
|--|-----------|
| NU SUNT | |

Anexa Nr. 1 La Partea I

Teren

| Nr cadastral | Suprafața (mp)* | Observații / Referințe |
|--------------|-----------------|------------------------|
| | 8.558 | |

* Suprafața este determinată în planul de proiecție Stereo 70.



Date referitoare la teren

| Crt | Categorie folosință | Intra vilan | Suprafața (mp) | Tarla | Parcelă | Nr. topo | Observații / Referințe |
|-----|---------------------|-------------|----------------|-------|---------|----------|------------------------|
| 1 | curți constructii | DA | 479 | 44 | 1767 | - | |
| 2 | arabil | DA | 8.079 | 44 | 1767 | - | |

Date referitoare la construcții

| Crt | Număr | Destinație construcție | Supraf. (mp) | Situație juridică | Observații / Referințe |
|------|-------|------------------------|-----------------------------|-------------------|---|
| A1.1 | -C1 | construcții anexa | Din acte: 0 Masurata: 56 | Fara acte | Nr. niveluri:1; S. construita la sol:56 mp; |

Lungime Segmente

1) Valorile lungimilor segmentelor sunt obținute din proiecție în plan.

| Punct început | X / Y | Punct sfârșit | X / Y | Lungime segment (** (m) |
|---------------|----------------------------|---------------|----------------------------|-------------------------|
| 1 | 580.992,933 388.794,993 | 2 | 580.960,499 388.784,243 | 34.169 |
| 3 | 580.917,379 388.767,857 | 4 | 580.877,245 388.752,206 | 43.078 |
| 5 | 580.870,744 388.765,636 | 6 | 580.843,281 388.754,737 | 29.547 |

| Punct început | X / Y | Punct sfârșit | X / Y | Lungime segment (** (m) |
|---------------|----------------------------|---------------|----------------------------|-------------------------|
| 2 | 580.960,499 388.784,243 | 3 | 580.917,379 388.767,857 | 46.128 |
| 4 | 580.877,245 388.752,206 | 5 | 580.870,744 388.765,636 | 14.921 |
| 6 | 580.843,281 388.754,737 | 7 | 580.834,234 388.776,357 | 23.437 |

| Punct început | X / Y | Punct sfârșit | X / Y | Lungime segment (** (m) | Punct început | X / Y | Punct sfârșit | X / Y | Lungime segment (** (m) |
|---------------|----------------------------|---------------|----------------------------|-------------------------|---------------|----------------------------|---------------|----------------------------|-------------------------|
| 7 | 580.834,234 388.776,357 | 8 | 580.824,691 388.761,628 | 17.55 | 8 | 580.824,691 388.761,628 | 9 | 580.822,838 388.757,512 | 4.514 |
| 9 | 580.822,838 388.757,512 | 10 | 580.841,03 388.737,814 | 26.813 | 10 | 580.841,03 388.737,814 | 11 | 580.858,683 388.719,555 | 25.397 |
| 11 | 580.858,683 388.719,555 | 12 | 580.889,147 388.711,243 | 31.578 | 12 | 580.889,147 388.711,243 | 13 | 580.914,902 388.679,284 | 41.045 |
| 13 | 580.914,902 388.679,284 | 14 | 580.916,916 388.677,753 | 2.53 | 14 | 580.916,916 388.677,753 | 15 | 580.919,796 388.677,355 | 2.907 |
| 15 | 580.919,796 388.677,355 | 16 | 580.923,276 388.677,888 | 3.521 | 16 | 580.923,276 388.677,888 | 17 | 580.926,826 388.684,228 | 7.266 |
| 17 | 580.926,826 388.684,228 | 18 | 580.928,276 388.693,045 | 8.935 | 18 | 580.928,276 388.693,045 | 19 | 580.927,824 388.700,641 | 7.609 |
| 19 | 580.927,824 388.700,641 | 20 | 580.927,21 388.707,312 | 6.699 | 20 | 580.927,21 388.707,312 | 21 | 580.927,299 388.712,241 | 4.93 |
| 21 | 580.927,299 388.712,241 | 22 | 580.929,102 388.716,246 | 4.392 | 22 | 580.929,102 388.716,246 | 23 | 580.934,815 388.720,418 | 7.074 |
| 23 | 580.934,815 388.720,418 | 24 | 580.942,163 388.723,372 | 7.92 | 24 | 580.942,163 388.723,372 | 25 | 580.947,224 388.723,882 | 5.087 |
| 25 | 580.947,224 388.723,882 | 26 | 580.979,368 388.724,154 | 32.145 | 26 | 580.979,368 388.724,154 | 27 | 580.979,686 388.726,646 | 2.512 |
| 27 | 580.979,686 388.726,646 | 28 | 580.988,861 388.772,114 | 46.384 | 28 | 580.988,861 388.772,114 | 1 | 580.992,933 388.794,993 | 23.239 |

** Lungimile segmentelor sunt determinate în planul de proiecție Stereo 70 și sunt rotunjite la 1 milimetru.

*** Distanța dintre puncte este formată din segmente cumulate ce sunt mai mici decât valoarea 1 milimetru.

**DATE DESPRE IMOBILUL NR. 11186**

Oficiul de Cadastru și Publicitate Imobiliară PRAHOVA
Biroul de Cadastru și Publicitate Imobiliară Ploiești

A. Partea I. Descrierea imobilului

TEREN Extravilan

Adresa: Jud. Prahova

| Nr. Crt | Nr cadastral Nr. topografic | Suprafața* (mp) | Observații / Referințe |
|---------|-----------------------------|-----------------|---|
| A1 | | 16.200 | Sector cadastral:56 Teren neimprejmuit; |

B. Partea II. Proprietari și acte

| Inscrieri privitoare la dreptul de proprietate și alte drepturi reale | Referințe |
|--|-----------|
| / | |
| Act Administrativ nr. 201383, din 17/01/2008 emis de CJSDPAT PRAHOVA (TITLU DE PROPRIETATE;); | |
| B1 | A1 |
| Intabulare, drept de PROPRIETATE, dobândit prin Reconstituire, cota actuala 1/1, cota initiala 1/1 1) CRISTEA MARIA | |

C. Partea III. SARCINI .

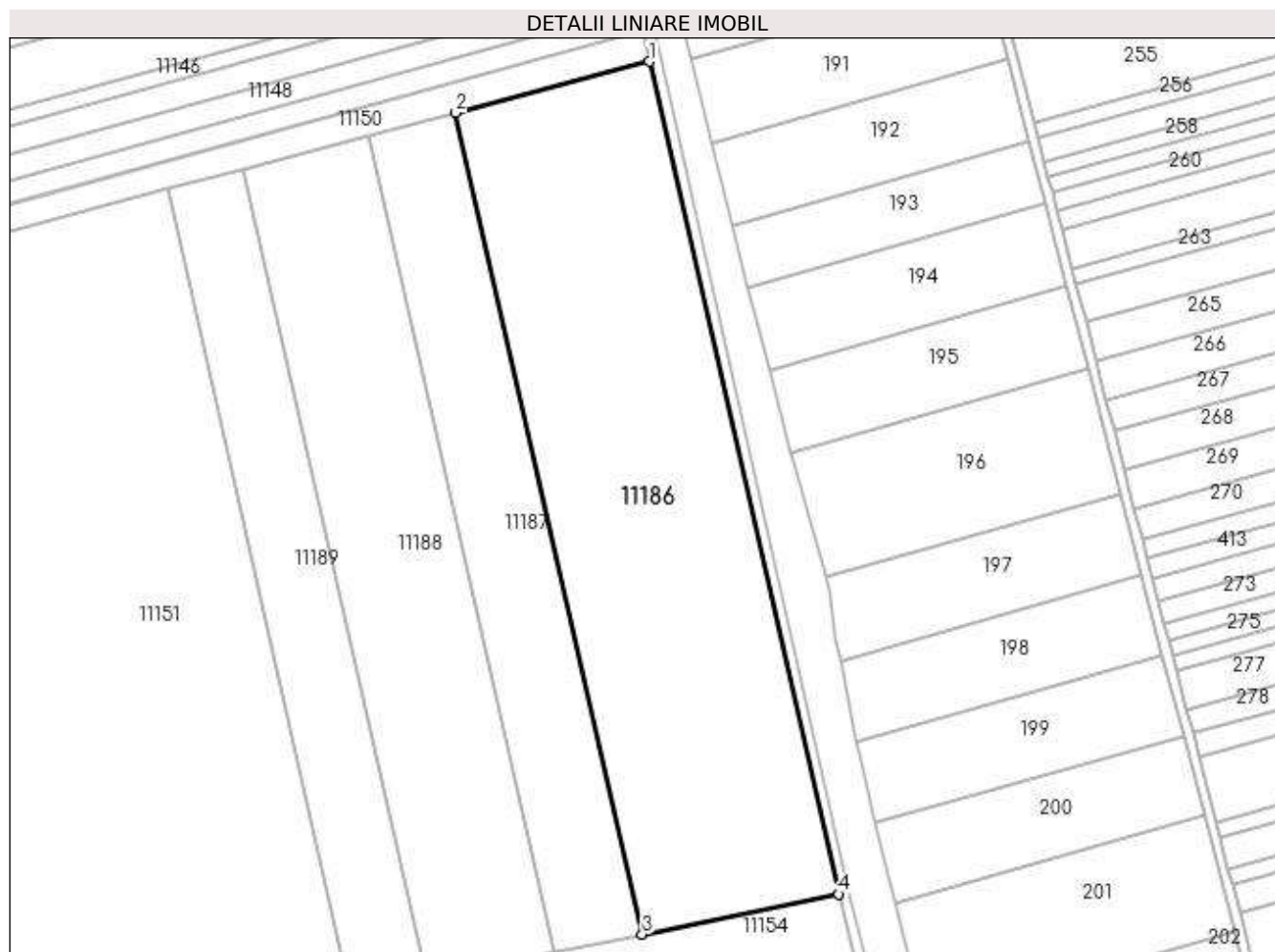
| Inscrieri privind dezmembramintele dreptului de proprietate, drepturi reale de garanție și sarcini | Referințe |
|--|-----------|
| NU SUNT | |

Anexa Nr. 1 La Partea I

Teren

| | | |
|--------------|-----------------|------------------------|
| Nr cadastral | Suprafața (mp)* | Observații / Referințe |
| | 16.200 | |

* Suprafața este determinată în planul de proiecție Stereo 70.



Date referitoare la teren

| Crt | Categorie folosință | Intravilan | Suprafața (mp) | Tarla | Parcelă | Nr. topo | Observații / Referințe |
|-----|---------------------|------------|----------------|-------|---------|----------|------------------------|
| 1 | arabil | NU | 16.200 | 43 | 1795/8 | - | |

Lungime Segmente

1) Valorile lungimilor segmentelor sunt obținute din proiecție în plan.

| Punct început | X / Y | Punct sfârșit | X / Y | Lungime segment (** (m) |
|---------------|----------------------------|---------------|----------------------------|-------------------------|
| 1 | 581.771,523 388.942,676 | 2 | 581.711,724 388.926,872 | 61.852 |
| 2 | 581.711,724 388.926,872 | 3 | 581.769,313 388.673,189 | 260.138 |
| 3 | 581.769,313 388.673,189 | 4 | 581.829,973 388.685,623 | 61.921 |
| 4 | 581.829,973 388.685,623 | 1 | 581.771,523 388.942,676 | 263.615 |

**** Lungimile segmentelor sunt determinate în planul de proiecție Stereo 70 și sunt rotunjite la 1 milimetru.**

***** Distanța dintre puncte este formată din segmente cumulate ce sunt mai mici decât valoarea 1 milimetru.**

**DATE DESPRE IMOBILUL NR. 11187**

Oficiul de Cadastru și Publicitate Imobiliară PRAHOVA
Biroul de Cadastru și Publicitate Imobiliară Ploiești

A. Partea I. Descrierea imobilului

TEREN Extravilan

Adresa: Jud. Prahova

| Nr. Crt | Nr cadastral Nr. topografic | Suprafața* (mp) | Observații / Referințe |
|---------|-----------------------------|-----------------|---|
| A1 | | 7.159 | Sector cadastral:56 Teren neimprejmuit; |

B. Partea II. Proprietari și acte

| Inscrieri privitoare la dreptul de proprietate și alte drepturi reale | Referințe |
|--|-----------|
| / | |
| Act Administrativ nr. 210221, din 22/08/2012 emis de CJSDPAT PRAHOVA (TITLU DE PROPRIETATE;); | |
| B1 | A1 |
| Intabulare, drept de PROPRIETATE, dobândit prin Reconstituire, cota actuala 1/1, cota initiala 1/1 1) CATUNEANU ALEXANDRU | |

C. Partea III. SARCINI .

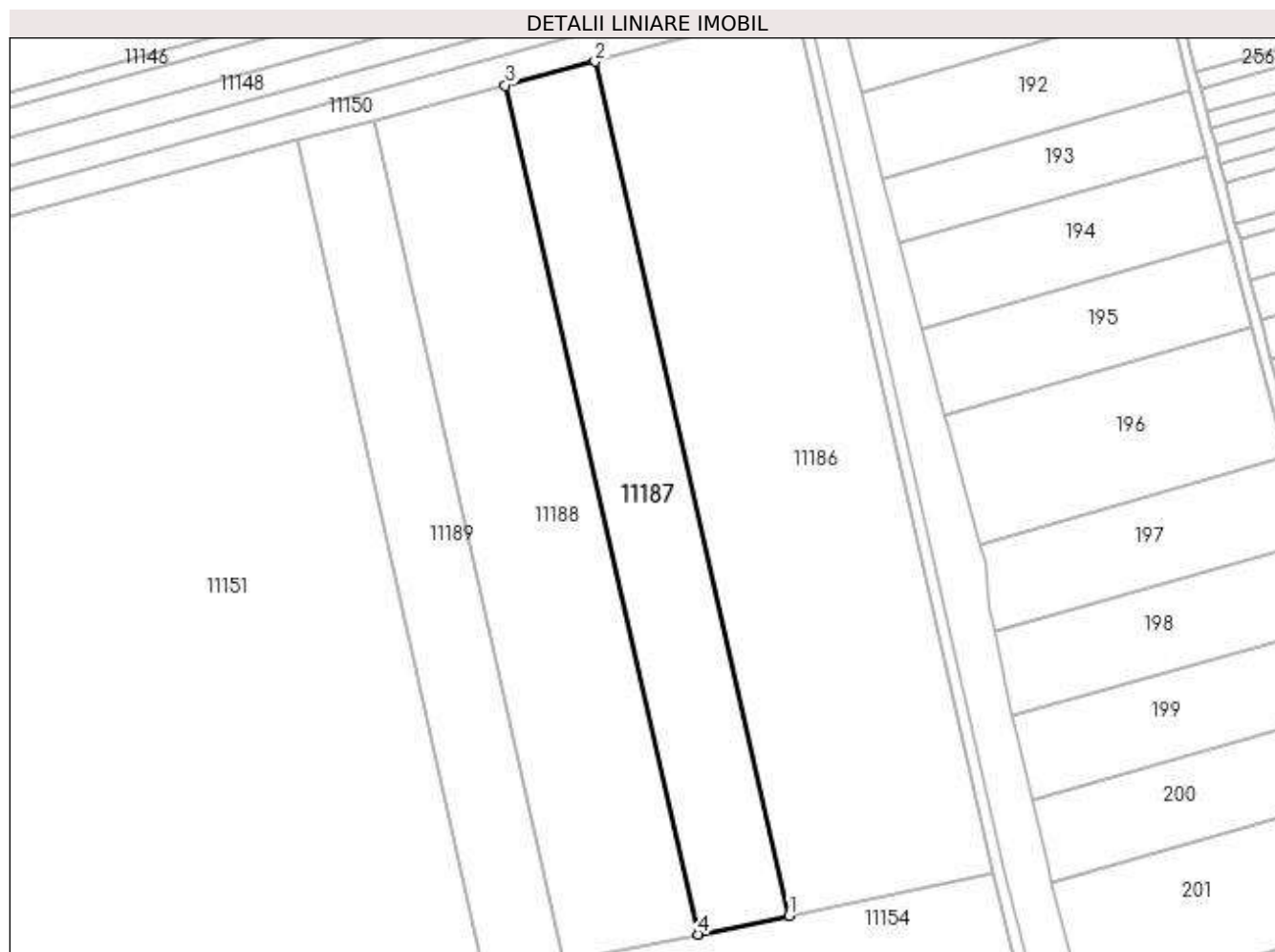
| Inscrieri privind dezmembramintele dreptului de proprietate, drepturi reale de garanție și sarcini | Referințe |
|--|-----------|
| NU SUNT | |

Anexa Nr. 1 La Partea I

Teren

| Nr cadastral | Suprafața (mp)* | Observații / Referințe |
|--------------|-----------------|------------------------|
| | 7.159 | |

* Suprafața este determinată în planul de proiecție Stereo 70.



Date referitoare la teren

| Crt | Categorie folosință | Intra vilan | Suprafața (mp) | Tarla | Parcelă | Nr. topo | Observații / Referințe |
|-----|---------------------|-------------|----------------|-------|---------|----------|------------------------|
| 1 | arabil | NU | 7.159 | 43 | 1795/10 | - | |

Lungime Segmente

1) Valorile lungimilor segmentelor sunt obținute din proiecție în plan.

| Punct început | X / Y | Punct sfârșit | X / Y | Lungime segment (** (m) |
|---------------|----------------------------|---------------|----------------------------|-------------------------|
| 1 | 581.769,313 388.673,189 | 2 | 581.711,724 388.926,872 | 260.138 |
| 2 | 581.711,724 388.926,872 | 3 | 581.685,042 388.919,821 | 27.598 |
| 3 | 581.685,042 388.919,821 | 4 | 581.742,244 388.667,641 | 258.586 |
| 4 | 581.742,244 388.667,641 | 1 | 581.769,313 388.673,189 | 27.632 |

**** Lungimile segmentelor sunt determinate în planul de proiecție Stereo 70 și sunt rotunjite la 1 milimetru.**

***** Distanța dintre puncte este formată din segmente cumulate ce sunt mai mici decât valoarea 1 milimetru.**

**DATE DESPRE IMOBILUL NR. 11188**

Oficiul de Cadastru și Publicitate Imobiliară PRAHOVA
Biroul de Cadastru și Publicitate Imobiliară Ploiești

A. Partea I. Descrierea imobilului

TEREN Extravilan

Adresa: Jud. Prahova

| Nr. Crt | Nr cadastral Nr. topografic | Suprafața* (mp) | Observații / Referințe |
|---------|-----------------------------|-----------------|--|
| A1 | | 10.400 | Sector cadastral:56 Teren neimprejmuit; Teren la dispozitia comisiei locale de fond funciar conform art. 13, alin. 14 din legea 7/1996. |

B. Partea II. Proprietari și acte

| Inscrieri privitoare la dreptul de proprietate și alte drepturi reale | Referințe |
|---|-----------|
| / | |
| Act Normativ nr. 7, din 13/03/1996 emis de PARLAMENTUL ROMANIEI (LEGE;); | |
| B1 | A1 |
| Intabulare, drept de PROPRIETATE, dobandit prin Lege, cota actuala 1/1, cota initiala 1/1 1) COMUNA BUCOV, CIF:2843531 | |

C. Partea III. SARCINI .

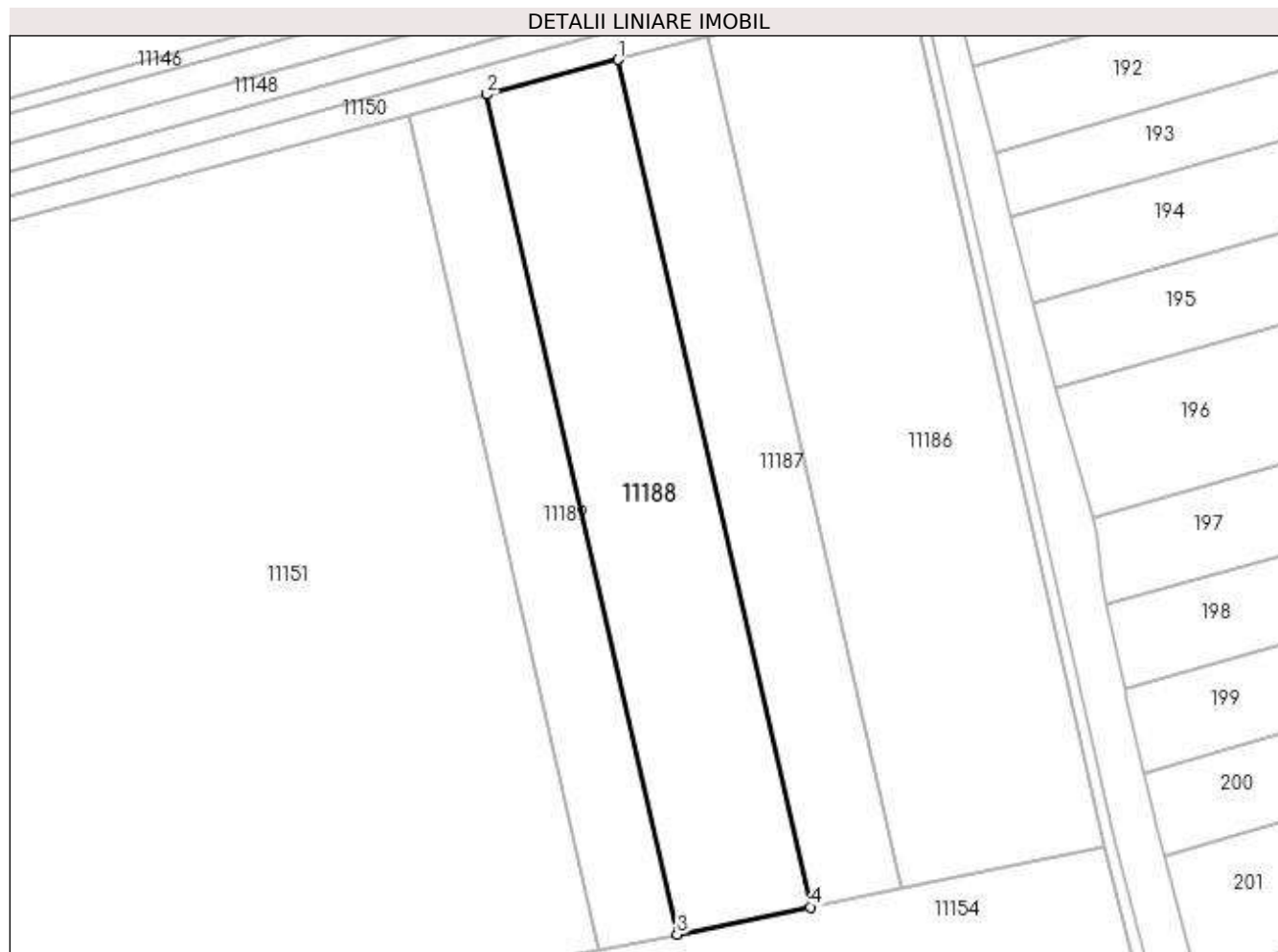
| Inscrieri privind dezmembramintele dreptului de proprietate, drepturi reale de garanție și sarcini | Referințe |
|--|-----------|
| NU SUNT | |

Anexa Nr. 1 La Partea I

Teren

| Nr cadastral | Suprafața (mp)* | Observații / Referințe |
|--------------|-----------------|---|
| | 10.400 | Teren la dispoziția comisiei locale de fond funciar conform art. 13, alin. 14 din legea 7/1996. |

* Suprafața este determinată în planul de proiecție Stereo 70.



Date referitoare la teren

| Crt | Categorie folosință | Intravilan | Suprafața (mp) | Tarla | Parcelă | Nr. topo | Observații / Referințe |
|-----|---------------------|------------|----------------|-------|---------|----------|------------------------|
| 1 | arabil | NU | 10.400 | 43 | 1795/5 | - | |

Lungime Segmente

1) Valorile lungimilor segmentelor sunt obținute din proiecție în plan.

| Punct început | X / Y | Punct sfârșit | X / Y | Lungime segment (** (m) |
|---------------|----------------------------|---------------|----------------------------|-------------------------|
| 1 | 581.685,042 388.919,821 | 2 | 581.645,994 388.909,501 | 40.389 |
| 2 | 581.645,994 388.909,501 | 3 | 581.702,632 388.659,521 | 256.316 |
| 3 | 581.702,632 388.659,521 | 4 | 581.742,244 388.667,641 | 40.436 |
| 4 | 581.742,244 388.667,641 | 1 | 581.685,042 388.919,821 | 258.586 |

**** Lungimile segmentelor sunt determinate în planul de proiecție Stereo 70 și sunt rotunjite la 1 milimetru.**

***** Distanța dintre puncte este formată din segmente cumulate ce sunt mai mici decât valoarea 1 milimetru.**

**DATE DESPRE IMOBILUL NR. 11189**

Oficiul de Cadastru și Publicitate Imobiliară PRAHOVA
Biroul de Cadastru și Publicitate Imobiliară Ploiești

A. Partea I. Descrierea imobilului

TEREN Extravilan

Adresa: Jud. Prahova

| Nr. Crt | Nr cadastral Nr. topografic | Suprafața* (mp) | Observații / Referințe |
|---------|-----------------------------|-----------------|--|
| A1 | | 6.098 | Sector cadastral:56 Teren neimprejmuit; Teren la dispozitia comisiei locale de fond funciar conform art. 13, alin. 14 din legea 7/1996. |

B. Partea II. Proprietari și acte

| Inscrieri privitoare la dreptul de proprietate și alte drepturi reale | Referințe |
|---|-----------|
| / | |
| Act Normativ nr. 7, din 13/03/1996 emis de PARLAMENTUL ROMANIEI (LEGE;); | |
| B1 | A1 |
| Intabulare, drept de PROPRIETATE, dobandit prin Lege, cota actuala 1/1, cota initiala 1/1 1) COMUNA BUCOV, CIF:2843531 | |

C. Partea III. SARCINI .

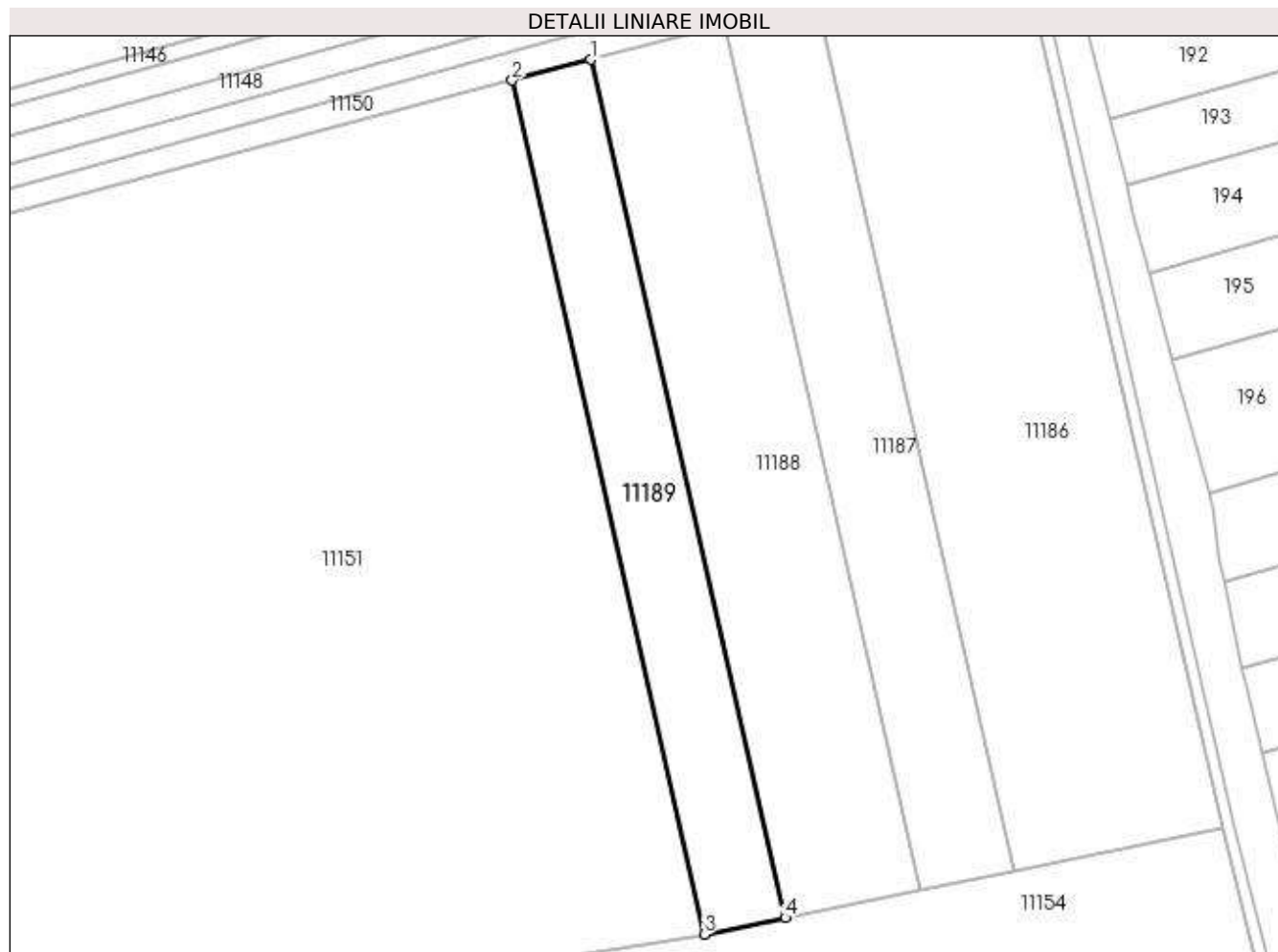
| Inscrieri privind dezmembramintele dreptului de proprietate, drepturi reale de garanție și sarcini | Referințe |
|--|-----------|
| NU SUNT | |

Anexa Nr. 1 La Partea I

Teren

| Nr cadastral | Suprafața (mp)* | Observații / Referințe |
|--------------|-----------------|---|
| | 6.098 | Teren la dispoziția comisiei locale de fond funciar conform art. 13, alin. 14 din legea 7/1996. |

* Suprafața este determinată în planul de proiecție Stereo 70.



Date referitoare la teren

| Crt | Categorie folosință | Intra vilan | Suprafața (mp) | Tarla | Parcelă | Nr. topo | Observații / Referințe |
|-----|---------------------|-------------|----------------|-------|---------|----------|------------------------|
| 1 | arabil | NU | 6.098 | 43 | 1795/11 | - | |

Lungime Segmente

1) Valorile lungimilor segmentelor sunt obținute din proiecție în plan.

| Punct început | X / Y | Punct sfârșit | X / Y | Lungime segment (** (m) |
|---------------|----------------------------|---------------|----------------------------|-------------------------|
| 1 | 581.645,994 388.909,501 | 2 | 581.623,056 388.903,439 | 23.726 |
| 2 | 581.623,056 388.903,439 | 3 | 581.679,116 388.654,701 | 254.977 |
| 3 | 581.679,116 388.654,701 | 4 | 581.702,632 388.659,521 | 24.005 |
| 4 | 581.702,632 388.659,521 | 1 | 581.645,994 388.909,501 | 256.316 |

**** Lungimile segmentelor sunt determinate în planul de proiecție Stereo 70 și sunt rotunjite la 1 milimetru.**

***** Distanța dintre puncte este formată din segmente cumulate ce sunt mai mici decât valoarea 1 milimetru.**

**DATE DESPRE IMOBILUL NR. 11190**

Oficiul de Cadastru și Publicitate Imobiliară PRAHOVA
Biroul de Cadastru și Publicitate Imobiliară Ploiești

A. Partea I. Descrierea imobilului

TEREN Intravilan

Adresa: Loc. Pleasa, Jud. Prahova

| Nr. Crt | Nr cadastral Nr. topografic | Suprafața* (mp) | Observații / Referințe |
|---------|-----------------------------|-----------------|--|
| A1 | | 9 | Sector cadastral:56 Teren neimprijmit; |

Construcții

| Crt | Nr cadastral Nr. topografic | Adresa | Observații / Referințe |
|------|-----------------------------|---------------------------|--|
| A1.1 | -C1 | Loc. Pleasa, Jud. Prahova | Nr. niveluri:1; S. construita la sol:9 mp; S. construita desfasurata:9 mp; |

B. Partea II. Proprietari și acte

| Inscrieri privitoare la dreptul de proprietate și alte drepturi reale | Referințe |
|---|---|
| / | |
| Act Normativ nr. 123, din 10/07/2012 emis de PARLAMENTUL ROMANIEI; | |
| B1 | Intabulare, drept de PROPRIETATE, dobandit prin Lege, cota actuala 1/1, cota initiala 1/1 1) STATUL ROMAN , CIF:9999999999999 |
| Act Normativ nr. 980, din 16/12/2015 emis de GUVERNUL ROMANIEI; | |
| B2 | Intabulare, drept de ADMINISTRARE DOBANDIT PRIN LEGE 1) MINISTERUL ENERGIEI , CIF:9999999999999 |

C. Partea III. SARCINI

| Inscrieri privind dezmembramintele dreptului de proprietate, drepturi reale de garanție și sarcini | Referințe |
|--|---|
| / | |
| Act Administrativ nr. 9, din 07/10/2005 emis de MINISTERUL ECONOMIEI SI COMERTULUI (; ACT ADITIOAL NR. 1/10.06.2008 EMIS DE MINISTERUL ECONOMIEI SI FINANTELOR, ACT ADITIOAL NR. 2/18.06.2015 EMIS DE MINISTERUL ENERGIEI, INTERPRINDERILOR MICI SI MIJLOCII SI MEDIULUI DE AFACERI, ACT ADITIOAL NR. 3/10.02.2016 EMIS DE MINISTERUL ENERGIEI, ACT ADITIOAL NR.4/02.03.2017 EMIS DE MINISTERUL ENERGIEI); | |
| C1 | Intabulare, drept de CONCESIUNE DOBANDIT PRIN LEGE 1) CAMPANIA DE TRANSPORT AL ENERGIEI ELECTRICE TRANSELECTRICA SA , CIF:9999999999999 |

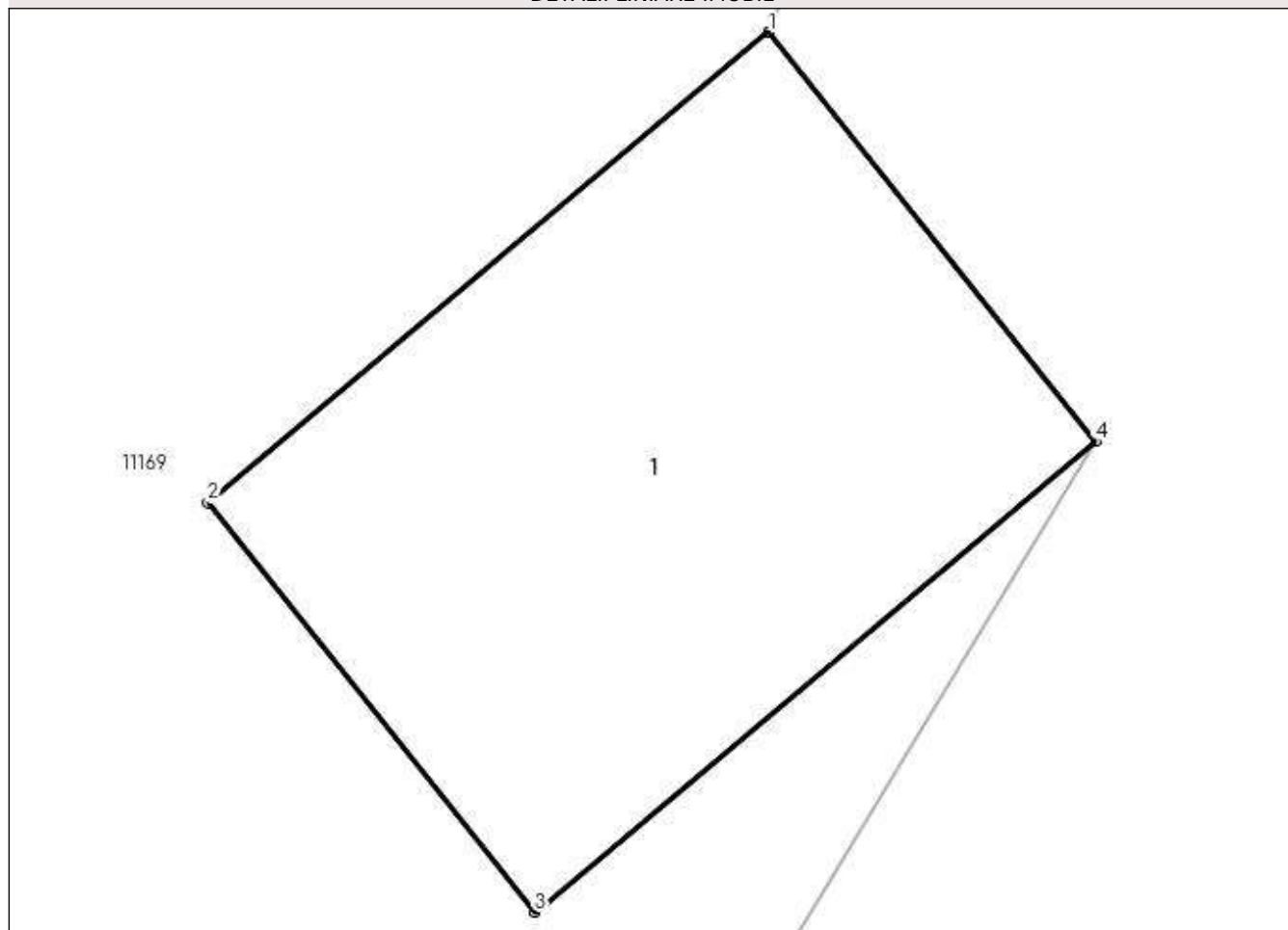
Anexa Nr. 1 La Partea I

Teren

| Nr cadastral | Suprafața (mp)* | Observații / Referințe |
|--------------|-----------------|------------------------|
| | 9 | |

* Suprafața este determinată în planul de proiecție Stereo 70.

DETALII LINIARE IMOBIL



Date referitoare la teren

| Crt | Categorie folosință | Intra vilan | Suprafața (mp) | Tarla | Parcelă | Nr. topo | Observații / Referințe |
|-----|---------------------|-------------|----------------|-------|---------|----------|------------------------|
| 1 | curți constructii | DA | 9 | 44 | - | - | |

Date referitoare la construcții

| Crt | Număr | Destinație construcție | Supraf. (mp) | Situație juridică | Observații / Referințe |
|------|-------|--------------------------------------|----------------------------|-------------------|--|
| A1.1 | -C1 | construcții industriale și edilitare | Din acte: 0 Masurata: 9 | Cu acte | Nr. niveluri:1; S. construita la sol:9 mp; S. construita desfasurata:9 mp; |

Lungime Segmente

1) Valorile lungimilor segmentelor sunt obținute din proiecție în plan.

| Punct început | X / Y | Punct sfârșit | X / Y | Lungime segment (** (m) |
|---------------|----------------------------|---------------|----------------------------|-------------------------|
| 1 | 580.841,876 388.800,945 | 2 | 580.839,114 388.798,629 | 3.605 |
| 2 | 580.839,114 388.798,629 | 3 | 580.840,722 388.796,614 | 2.578 |
| 3 | 580.840,722 388.796,614 | 4 | 580.843,484 388.798,93 | 3.605 |

| Punct început | X / Y | Punct sfârşit | X / Y | Lungime segment (** (m) |
|---------------|---------------------------|---------------|----------------------------|-------------------------|
| 4 | 580.843,484 388.798,93 | 1 | 580.841,876 388.800,945 | 2.578 |

** Lungimile segmentelor sunt determinate în planul de proiecţie Stereo 70 şi sunt rotunjite la 1 milimetru.

*** Distanţa dintre puncte este formată din segmente cumulate ce sunt mai mici decât valoarea 1 milimetru.

**DATE DESPRE IMOBILUL NR. 11191**

Oficiul de Cadastru și Publicitate Imobiliară PRAHOVA
Biroul de Cadastru și Publicitate Imobiliară Ploiești

A. Partea I. Descrierea imobilului

TEREN Intravilan

Adresa: Loc. Pleasa, Jud. Prahova

| Nr. Crt | Nr cadastral Nr. topografic | Suprafața* (mp) | Observații / Referințe |
|---------|-----------------------------|-----------------|---|
| A1 | | 13 | Sector cadastral:56 Teren neimpregmuit; |

Construcții

| Crt | Nr cadastral Nr. topografic | Adresa | Observații / Referințe |
|------|-----------------------------|---------------------------|--|
| A1.1 | -C1 | Loc. Pleasa, Jud. Prahova | Nr. niveluri:1; S. construita la sol:13 mp; S. construita desfasurata:11 mp; |

B. Partea II. Proprietari și acte

| Inscrieri privitoare la dreptul de proprietate și alte drepturi reale | | Referințe |
|---|---|-----------|
| / | | |
| Act Normativ nr. 123, din 10/07/2012 emis de PARLAMENTUL ROMANIEI; | | |
| B1 | Intabulare, drept de PROPRIETATE, dobandit prin Lege, cota actuala 1/1, cota initiala 1/1 1) STATUL ROMAN , CIF:9999999999999 | A1, A1.1 |
| Act Normativ nr. 980, din 16/12/2015 emis de GUVERNUL ROMANIEI; | | |
| B2 | Intabulare, drept de ADMINISTRARE DOBANDIT PRIN LEGE 1) MINISTERUL ENERGIEI , CIF:9999999999999 | A1, A1.1 |

C. Partea III. SARCINI

| Inscrieri privind dezmembramintele dreptului de proprietate, drepturi reale de garanție și sarcini | | Referințe |
|--|---|-----------|
| / | | |
| Act Administrativ nr. 9, din 07/10/2015 emis de MINISTERUL ECONOMIEI SI COMERTULUI (; ACT ADITIOAL NR. 1/10.06.2008 EMIS DE MINISTERUL ECONOMIEI SI FINANTELOR, ACT ADITIOAL NR. 2/18.06.2015 EMIS DE MINISTERUL ENERGIEI, INTERPRINDERILOR MICI SI MIJLOCII SI MEDIULUI DE AFACERI, ACT ADITIOAL NR. 3/10.02.2016 EMIS DE MINISTERUL ENERGIEI, ACT ADITIOAL NR.4/02.03.2017 EMIS DE MINISTERUL ENERGIEI); | | |
| C1 | Intabulare, drept de CONCESIUNE DOBANDIT PRIN LEGE 1) COMPANIA DE TRANSPORT AL ENERGIEI ELECTRICE TRANSELECTRICA SA , CIF:9999999999999 | A1, A1.1 |

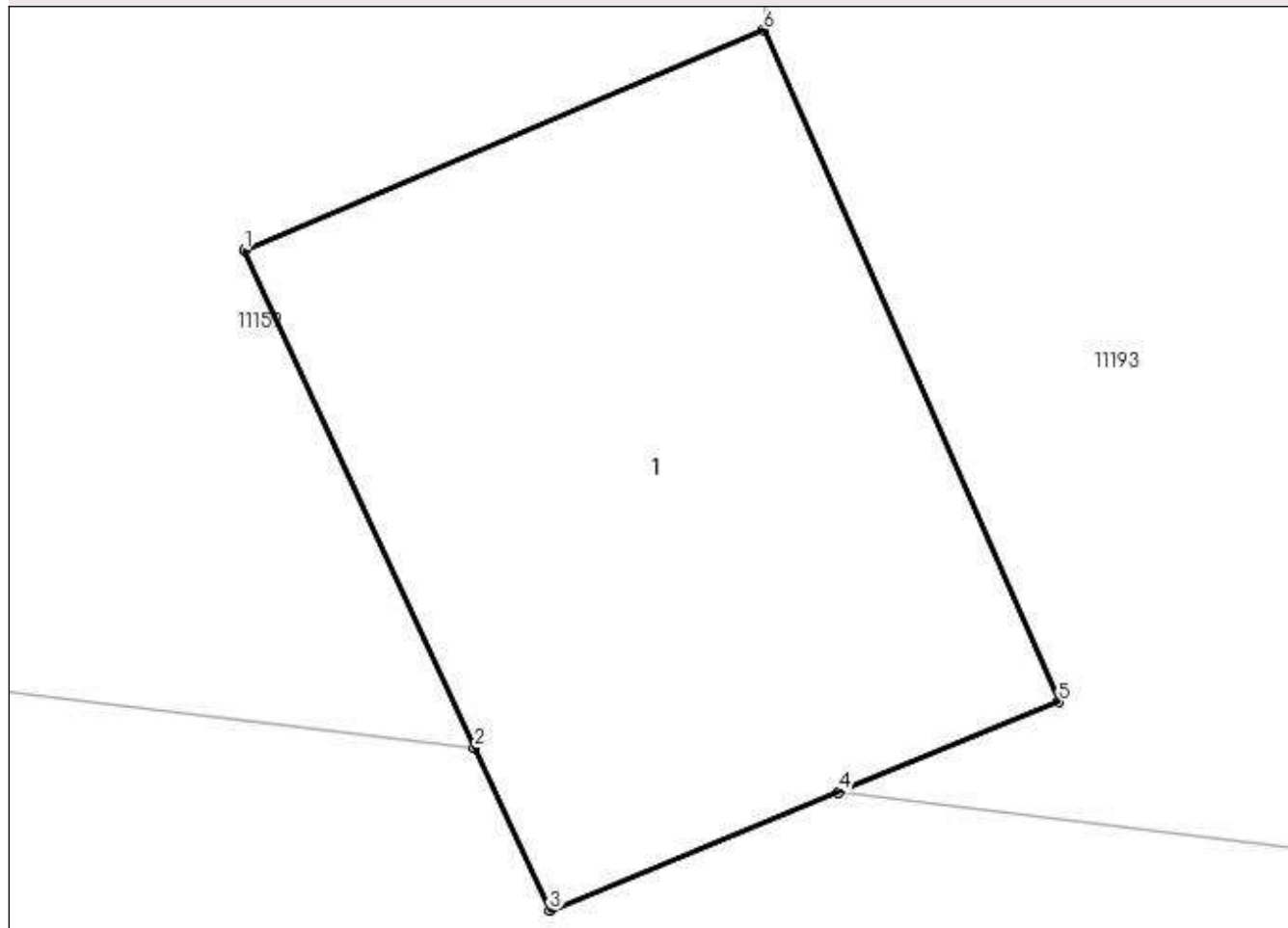
Anexa Nr. 1 La Partea I

Teren

| Nr cadastral | Suprafața (mp)* | Observații / Referințe |
|--------------|-----------------|------------------------|
| | 13 | |

* Suprafața este determinată în planul de proiecție Stereo 70.

DETALII LINIARE IMOBIL



Date referitoare la teren

| Crt | Categorie folosință | Intra vilan | Suprafața (mp) | Tarla | Parcelă | Nr. topo | Observații / Referințe |
|-----|---------------------|-------------|----------------|-------|---------|----------|------------------------|
| 1 | curți constructii | DA | 13 | 44 | - | - | |

Date referitoare la construcții

| Crt | Număr | Destinație construcție | Supraf. (mp) | Situație juridică | Observații / Referințe |
|------|-------|--------------------------------------|-----------------------------|-------------------|--|
| A1.1 | -C1 | construcții industriale și edilitare | Din acte: 0 Masurata: 13 | Cu acte | Nr. niveluri:1; S. construita la sol:13 mp; S. construita desfasurata:11 mp; |

Lungime Segmente

1) Valorile lungimilor segmentelor sunt obținute din proiecție în plan.

| Punct început | X / Y | Punct sfârșit | X / Y | Lungime segment (** (m) |
|---------------|----------------------------|---------------|----------------------------|-------------------------|
| 1 | 581.871,926 388.151,96 | 2 | 581.873,235 388.149,127 | 3.121 |
| 2 | 581.873,235 388.149,127 | 3 | 581.873,662 388.148,203 | 1.018 |
| 3 | 581.873,662 388.148,203 | 4 | 581.875,306 388.148,876 | 1.776 |

| Punct început | X / Y | Punct sfârșit | X / Y | Lungime segment (** (m) |
|---------------|----------------------------|---------------|----------------------------|-------------------------|
| 4 | 581.875,306 388.148,876 | 5 | 581.876,558 388.149,389 | 1.353 |
| 5 | 581.876,558 388.149,389 | 6 | 581.874,88 388.153,212 | 4.175 |
| 6 | 581.874,88 388.153,212 | 1 | 581.871,926 388.151,96 | 3.208 |

** Lungimile segmentelor sunt determinate în planul de proiecție Stereo 70 și sunt rotunjite la 1 milimetru.

*** Distanța dintre puncte este formată din segmente cumulate ce sunt mai mici decât valoarea 1 milimetru.

**DATE DESPRE IMOBILUL NR. 11192**

Oficiul de Cadastru și Publicitate Imobiliară PRAHOVA
Biroul de Cadastru și Publicitate Imobiliară Ploiești

A. Partea I. Descrierea imobilului

TEREN Intravilan

Adresa: Loc. Pleasa, Jud. Prahova

| Nr. Crt | Nr cadastral Nr. topografic | Suprafața* (mp) | Observații / Referințe |
|---------|-----------------------------|-----------------|---|
| A1 | | 12 | Sector cadastral:56 Teren neimpregmuit; |

Construcții

| Crt | Nr cadastral Nr. topografic | Adresa | Observații / Referințe |
|------|-----------------------------|---------------------------|--|
| A1.1 | -C1 | Loc. Pleasa, Jud. Prahova | Nr. niveluri:1; S. construita la sol:11 mp; S. construita desfasurata:11 mp; |

B. Partea II. Proprietari și acte

| Inscrieri privitoare la dreptul de proprietate și alte drepturi reale | | Referințe |
|---|---|-----------|
| / | | |
| Act Normativ nr. 123, din 10/07/2012 emis de PARLAMENTUL ROMANIEI; | | |
| B1 | Intabulare, drept de PROPRIETATE, dobandit prin Lege, cota actuala 1/1, cota initiala 1/1 1) STATUL ROMAN , CIF:9999999999999 | A1, A1.1 |
| Act Normativ nr. 980, din 16/12/2015 emis de GUVERNUL ROMANIEI; | | |
| B2 | Intabulare, drept de ADMINISTRARE DOBANDIT PRIN LEGE 1) MINISTERUL ENERGIEI , CIF:9999999999999 | A1, A1.1 |

C. Partea III. SARCINI

| Inscrieri privind dezmembramintele dreptului de proprietate, drepturi reale de garanție și sarcini | | Referințe |
|--|---|-----------|
| / | | |
| Act Administrativ nr. 9, din 07/10/2015 emis de MINISTERUL ECONOMIEI SI COMERTULUI (; ACT ADITIOAL NR. 1/10.06.2008 EMIS DE MINISTERUL ECONOMIEI SI FINANTELOR, ACT ADITIOAL NR. 2/18.06.2015 EMIS DE MINISTERUL ENERGIEI, INTERPRINDERILOR MICI SI MIJLOCII SI MEDIULUI DE AFACERI, ACT ADITIOAL NR. 3/10.02.2016 EMIS DE MINISTERUL ENERGIEI, ACT ADITIOAL NR.4/02.03.2017 EMIS DE MINISTERUL ENERGIEI); | | |
| C1 | Intabulare, drept de CONCESIUNE DOBANDIT PRIN LEGE 1) COMPANIA DE TRANSPORT AL ENERGIEI ELECTRICE TRANSELECTRICA SA , CIF:9999999999999 | A1, A1.1 |

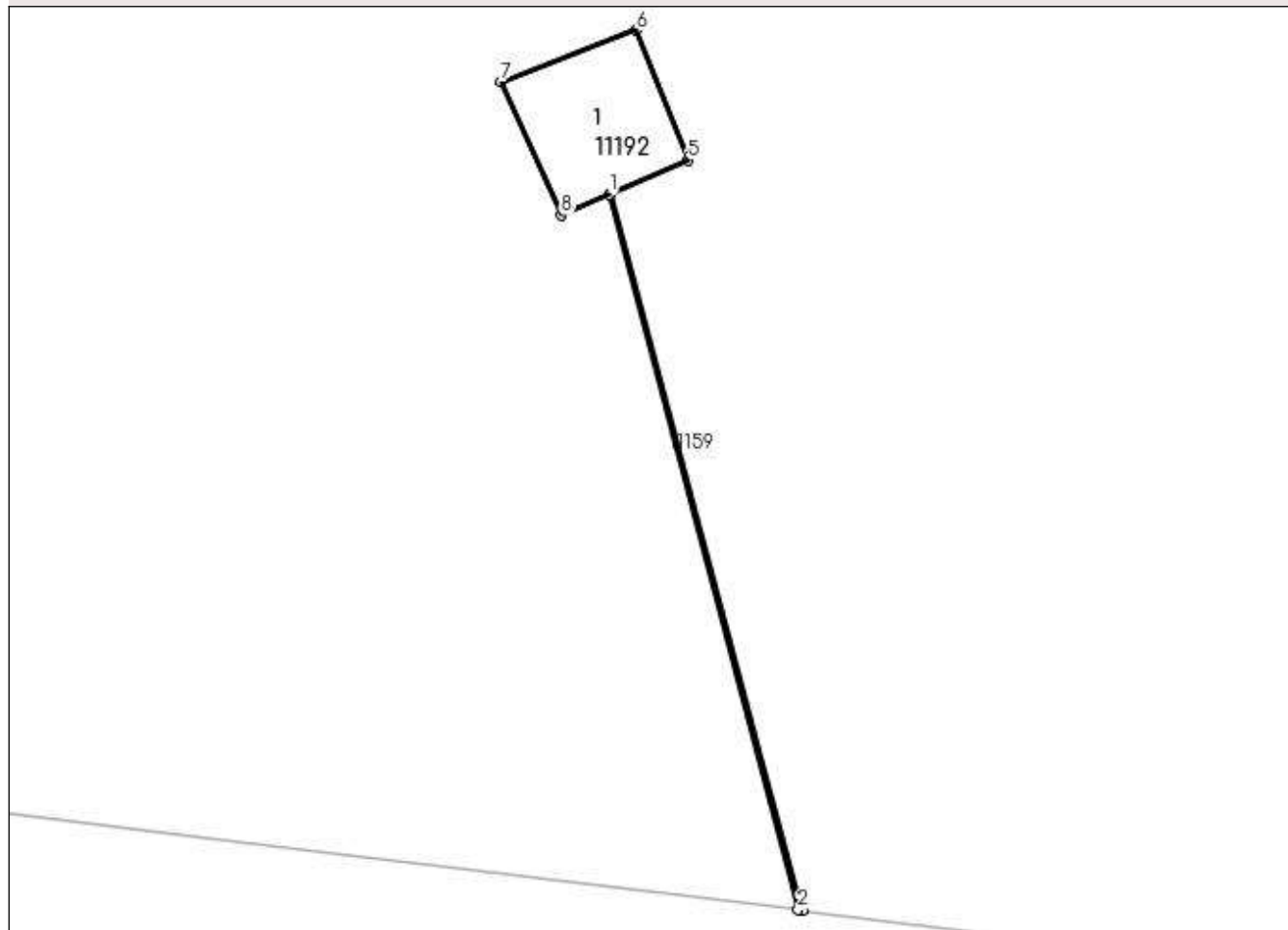
Anexa Nr. 1 La Partea I

Teren

| Nr cadastral | Suprafața (mp)* | Observații / Referințe |
|--------------|-----------------|------------------------|
| | 12 | |

* Suprafața este determinată în planul de proiecție Stereo 70.

DETALII LINIARE IMOBIL



Date referitoare la teren

| Crt | Categorie folosință | Intra vilan | Suprafața (mp) | Tarla | Parcelă | Nr. topo | Observații / Referințe |
|-----|---------------------|-------------|----------------|-------|---------|----------|------------------------|
| 1 | curți constructii | DA | 12 | 44 | - | - | |

Date referitoare la construcții

| Crt | Număr | Destinație construcție | Supraf. (mp) | Situație juridică | Observații / Referințe |
|------|-------|--------------------------------------|-----------------------------|-------------------|--|
| A1.1 | -C1 | construcții industriale și edilitare | Din acte: 0 Masurata: 11 | Cu acte | Nr. niveluri:1; S. construita la sol:11 mp; S. construita desfasurata:11 mp; |

Lungime Segmente

1) Valorile lungimilor segmentelor sunt obținute din proiecție în plan.

| Punct început | X / Y | Punct sfârșit | X / Y | Lungime segment (** (m) |
|---------------|----------------------------|---------------|----------------------------|-------------------------|
| 1 | 581.839,269 388.169,053 | 2 | 581.843,575 388.152,723 | 16.888 |
| 2 | 581.843,575 388.152,723 | 3 | 581.843,673 388.152,711 | 0.099 |
| 3 | 581.843,673 388.152,711 | 4 | 581.839,299 388.169,066 | 16.93 |

| Punct început | X / Y | Punct sfârșit | X / Y | Lungime segment (** (m) |
|---------------|----------------------------|---------------|----------------------------|-------------------------|
| 4 | 581.839,299 388.169,066 | 5 | 581.841,059 388.169,835 | 1.921 |
| 5 | 581.841,059 388.169,835 | 6 | 581.839,872 388.172,801 | 3.195 |
| 6 | 581.839,872 388.172,801 | 7 | 581.836,8 388.171,627 | 3.289 |
| 7 | 581.836,8 388.171,627 | 8 | 581.838,173 388.168,574 | 3.348 |
| 8 | 581.838,173 388.168,574 | 1 | 581.839,269 388.169,053 | 1.196 |

** Lungimile segmentelor sunt determinate în planul de proiecție Stereo 70 și sunt rotunjite la 1 milimetru.

*** Distanța dintre puncte este formată din segmente cumulate ce sunt mai mici decât valoarea 1 milimetru.

**DATE DESPRE IMOBILUL NR. 11193**

Oficiul de Cadastru și Publicitate Imobiliară PRAHOVA
Biroul de Cadastru și Publicitate Imobiliară Ploiești

A. Partea I. Descrierea imobilului

TEREN Intravilan

Adresa: Loc. Pleasa, Str Fabricilor, Jud. Prahova

| Nr. Crt | Nr cadastral Nr. topografic | Suprafața* (mp) | Observații / Referințe |
|---------|-----------------------------|-----------------|---|
| A1 | | 1.791 | Sector cadastral:56 Teren neimprejmuit; |

B. Partea II. Proprietari și acte

| Inscrieri privitoare la dreptul de proprietate și alte drepturi reale | Referințe |
|---|--|
| / | |
| Act Normativ nr. 7, din 13/03/1996 emis de PARLAMENTUL ROMANIEI (LEGE;); | |
| B1 | Inscrierea provizorie, drept de PROPRIETATE, dobandit prin Lege, cota actuala 1/1, cota initiala 1/1 1) COMUNA BUCOV, CIF:2843531 |
| | A1 |

C. Partea III. SARCINI .

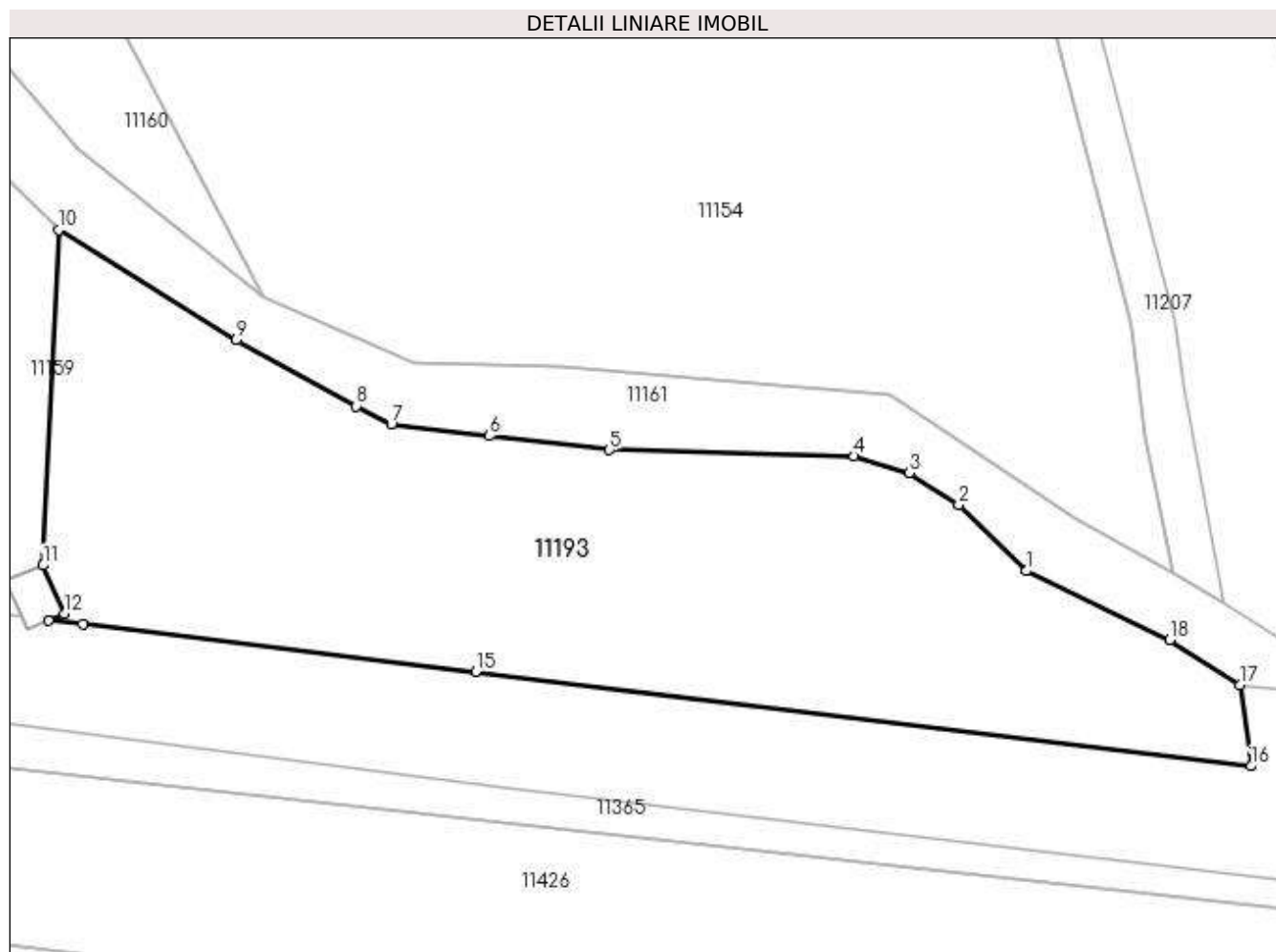
| Inscrieri privind dezmembramintele dreptului de proprietate, drepturi reale de garanție și sarcini | Referințe |
|--|-----------|
| NU SUNT | |

Anexa Nr. 1 La Partea I

Teren

| Nr cadastral | Suprafața (mp)* | Observații / Referințe |
|--------------|-----------------|------------------------|
| | 1.791 | |

* Suprafața este determinată în planul de proiecție Stereo 70.



Date referitoare la teren

| Crt | Categorie folosință | Intra vilan | Suprafața (mp) | Tarla | Parcelă | Nr. topo | Observații / Referințe |
|-----|---------------------|-------------|----------------|-------|---------|----------|------------------------|
| 1 | arabil | DA | 1.791 | 44 | 1842 | - | |

Lungime Segmente

1) Valorile lungimilor segmentelor sunt obținute din proiecție în plan.

| Punct început | X / Y | Punct sfârșit | X / Y | Lungime segment (** (m) |
|---------------|----------------------------|---------------|----------------------------|-------------------------|
| 1 | 581.952,648 388.152,764 | 2 | 581.947,304 388.158,004 | 7.484 |
| 2 | 581.947,304 388.158,004 | 3 | 581.943,399 388.160,516 | 4.643 |
| 3 | 581.943,399 388.160,516 | 4 | 581.939,02 388.161,842 | 4.575 |
| 4 | 581.939,02 388.161,842 | 5 | 581.919,672 388.162,333 | 19.354 |
| 5 | 581.919,672 388.162,333 | 6 | 581.910,174 388.163,449 | 9.563 |

| Punct început | X / Y | Punct sfârşit | X / Y | Lungime segment (** (m) |
|---------------|----------------------------|---------------|----------------------------|-------------------------|
| 6 | 581.910,174 388.163,449 | 7 | 581.902,425 388.164,36 | 7.802 |
| 7 | 581.902,425 388.164,36 | 8 | 581.899,648 388.165,803 | 3.13 |
| 8 | 581.899,648 388.165,803 | 9 | 581.890,133 388.171,019 | 10.851 |
| 9 | 581.890,133 388.171,019 | 10 | 581.876,121 388.179,734 | 16.501 |
| 10 | 581.876,121 388.179,734 | 11 | 581.874,88 388.153,212 | 26.551 |
| 11 | 581.874,88 388.153,212 | 12 | 581.876,558 388.149,389 | 4.175 |
| 12 | 581.876,558 388.149,389 | 13 | 581.875,306 388.148,876 | 1.353 |
| 13 | 581.875,306 388.148,876 | 14 | 581.878,017 388.148,548 | 2.731 |
| 14 | 581.878,017 388.148,548 | 15 | 581.909,087 388.144,78 | 31.298 |
| 15 | 581.909,087 388.144,78 | 16 | 581.970,419 388.137,344 | 61.781 |
| 16 | 581.970,419 388.137,344 | 17 | 581.969,536 388.143,772 | 6.488 |
| 17 | 581.969,536 388.143,772 | 18 | 581.964,0 388.147,321 | 6.576 |
| 18 | 581.964,0 388.147,321 | 1 | 581.952,648 388.152,764 | 12.589 |

** Lungimile segmentelor sunt determinate în planul de proiecție Stereo 70 și sunt rotunjite la 1 milimetru.

*** Distanța dintre puncte este formată din segmente cumulate ce sunt mai mici decât valoarea 1 milimetru.

**DATE DESPRE IMOBILUL NR. 11194**

Oficiul de Cadastru și Publicitate Imobiliară PRAHOVA
Biroul de Cadastru și Publicitate Imobiliară Ploiești

A. Partea I. Descrierea imobilului

TEREN Intravilan

Adresa: Loc. Pleasa, Jud. Prahova

| Nr. Crt | Nr cadastral Nr. topografic | Suprafața* (mp) | Observații / Referințe |
|---------|-----------------------------|-----------------|---|
| A1 | | 282 | Sector cadastral:56 Teren neimprejmuit; |

B. Partea II. Proprietari și acte

| Inscrieri privitoare la dreptul de proprietate și alte drepturi reale | Referințe |
|---|--|
| / | |
| Act Normativ nr. 7, din 13/03/1996 emis de PARLAMENTUL ROMANIEI (LEGE;); | |
| B1 | Inscrierea provizorie, drept de PROPRIETATE, dobandit prin Lege, cota actuala 1/1, cota initiala 1/1 1) COMUNA BUCOV, CIF:2843531 |
| | A1 |

C. Partea III. SARCINI .

| Inscrieri privind dezmembramintele dreptului de proprietate, drepturi reale de garanție și sarcini | Referințe |
|--|-----------|
| NU SUNT | |

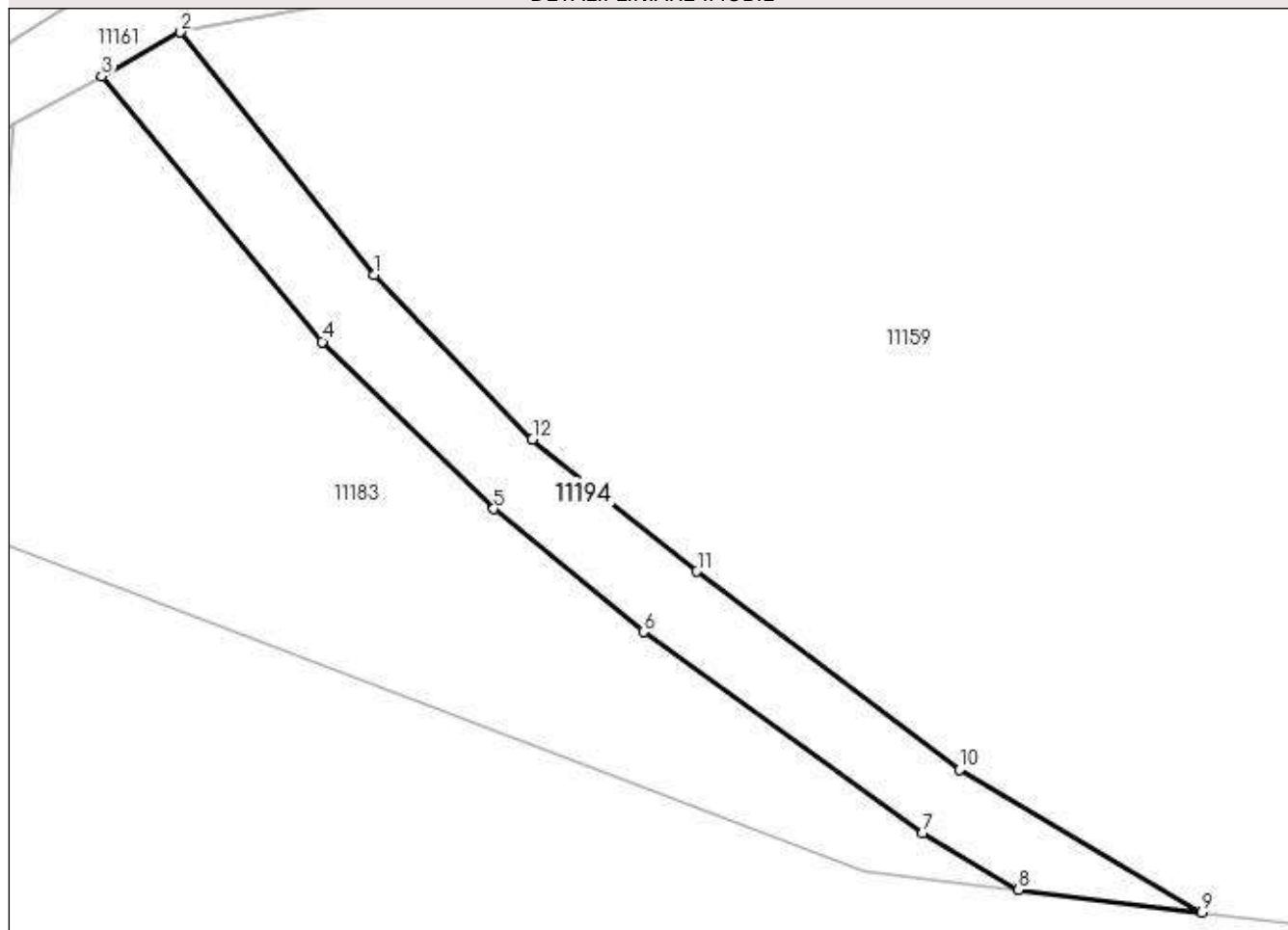
Anexa Nr. 1 La Partea I

Teren

| | | |
|--------------|-----------------|------------------------|
| Nr cadastral | Suprafața (mp)* | Observații / Referințe |
| | 282 | |

* Suprafața este determinată în planul de proiecție Stereo 70.

DETALII LINIARE IMOBIL



Date referitoare la teren

| Crt | Categorie folosință | Intra vilan | Suprafața (mp) | Tarla | Parcelă | Nr. topo | Observații / Referințe |
|-----|---------------------|-------------|----------------|-------|---------|----------|------------------------|
| 1 | cai ferate | DA | 282 | 44 | 1830/1 | - | |

Lungime Segmente

1) Valorile lungimilor segmentelor sunt obținute din proiecție în plan.

| Punct început | X / Y | Punct sfârșit | X / Y | Lungime segment (** (m) |
|---------------|----------------------------|---------------|----------------------------|-------------------------|
| 1 | 581.774,977 388.189,1 | 2 | 581.764,886 388.201,76 | 16.19 |
| 2 | 581.764,886 388.201,76 | 3 | 581.760,743 388.199,462 | 4.738 |
| 3 | 581.760,743 388.199,462 | 4 | 581.772,284 388.185,592 | 18.044 |
| 4 | 581.772,284 388.185,592 | 5 | 581.781,238 388.176,855 | 12.51 |
| 5 | 581.781,238 388.176,855 | 6 | 581.789,074 388.170,434 | 10.131 |

| Punct început | X / Y | Punct sfârşit | X / Y | Lungime segment (** (m) |
|---------------|----------------------------|---------------|----------------------------|-------------------------|
| 6 | 581.789,074 388.170,434 | 7 | 581.803,654 388.159,945 | 17.961 |
| 7 | 581.803,654 388.159,945 | 8 | 581.808,631 388.156,96 | 5.804 |
| 8 | 581.808,631 388.156,96 | 9 | 581.818,237 388.155,795 | 9.676 |
| 9 | 581.818,237 388.155,795 | 10 | 581.805,55 388.163,254 | 14.717 |
| 10 | 581.805,55 388.163,254 | 11 | 581.791,851 388.173,601 | 17.167 |
| 11 | 581.791,851 388.173,601 | 12 | 581.783,26 388.180,498 | 11.017 |
| 12 | 581.783,26 388.180,498 | 1 | 581.774,977 388.189,1 | 11.942 |

** Lungimile segmentelor sunt determinate în planul de proiecție Stereo 70 și sunt rotunjite la 1 milimetru.

*** Distanța dintre puncte este formată din segmente cumulate ce sunt mai mici decât valoarea 1 milimetru.

**DATE DESPRE IMOBILUL NR. 11195**

Oficiul de Cadastru și Publicitate Imobiliară PRAHOVA
Biroul de Cadastru și Publicitate Imobiliară Ploiești

A. Partea I. Descrierea imobilului

TEREN Intravilan

Adresa: Loc. Pleasa, Str Fabricilor, Jud. Prahova, T 43 ; A 1780

| Nr. Crt | Nr cadastral Nr. topografic | Suprafața* (mp) | Observații / Referințe |
|---------|-----------------------------|-----------------|---|
| A1 | 31567 | 46 | Sector cadastral:56 Teren neimpregmuit; |

B. Partea II. Proprietari și acte

| Inscrieri privitoare la dreptul de proprietate și alte drepturi reale | | Referințe |
|--|---|-----------|
| 79246 / 16/06/2022 | | |
| Act Notarial nr. 886, din 15/06/2022 emis de FRATIAN EUGEN-IULIU; | | |
| B1 | Se infiinteaza cartea funciara 31567 a imobilului cu numarul cadastral 31567 / UAT Bucov, rezultat din dezmembrarea imobilului cu numarul cadastral 25972 inscris in cartea funciara 25972; | A1 |
| Titlu Proprietate nr. 3245, din 10/09/1993 emis de COM JUD PTR APLICARE LG 18/91 (; adeverinta nr.79/08.01.2009 emis de Primaria Bucov); | | |
| B4 | Intabulare, drept de PROPRIETATE, dobandit prin Lege, cota actuala 1/1, cota initiala 1/1 1) STOINESCU MARIA <i>OBSERVATII: pozitie transcrisa din CF 25972/Bucov, inscrisa prin incheierea nr. 109459 din 04/10/2019; pozitie transcrisa din CF 23119/Bucov, inscrisa prin incheierea nr. 37076 din 31/05/2013;</i> | A1 |

C. Partea III. SARCINI .

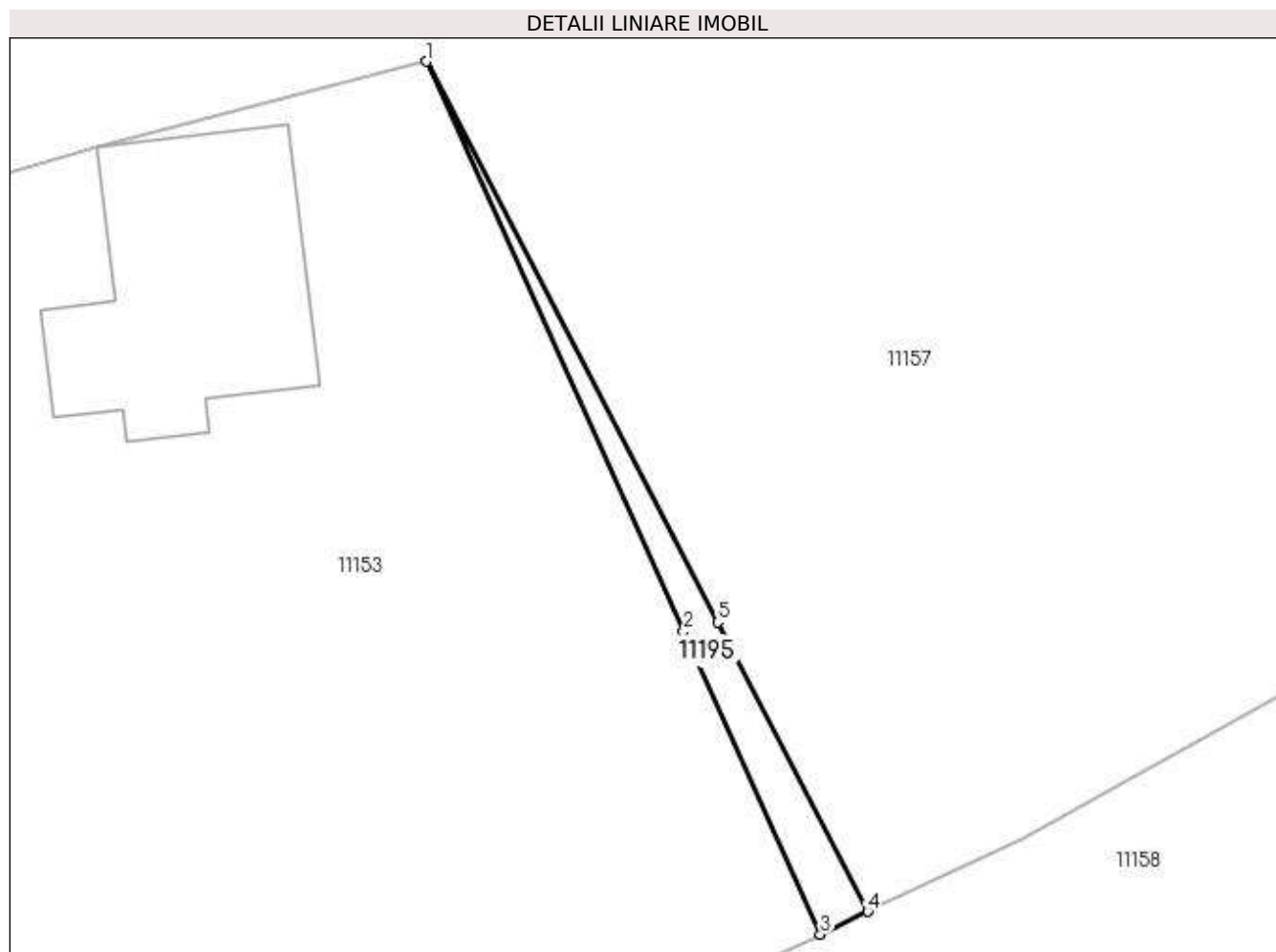
| Inscrieri privind dezmembramintele dreptului de proprietate, drepturi reale de garanție și sarcini | Referințe |
|--|-----------|
| NU SUNT | |

Anexa Nr. 1 La Partea I

Teren

| Nr cadastral | Suprafața (mp)* | Observații / Referințe |
|--------------|-----------------|------------------------|
| 31567 | 46 | |

* Suprafața este determinată în planul de proiecție Stereo 70.



Date referitoare la teren

| Crt | Categorie folosință | Intra vilan | Suprafața (mp) | Tarla | Parcelă | Nr. topo | Observații / Referințe |
|-----|---------------------|-------------|----------------|-------|---------|----------|------------------------|
| 1 | arabil | DA | 46 | 43 | 1780 | - | |

Lungime Segmente

1) Valorile lungimilor segmentelor sunt obținute din proiecție în plan.

| Punct început | X / Y | Punct sfârșit | X / Y | Lungime segment (** (m) |
|---------------|----------------------------|---------------|----------------------------|-------------------------|
| 1 | 581.583,374 388.290,314 | 2 | 581.594,34 388.266,028 | 26.647 |
| 2 | 581.594,34 388.266,028 | 3 | 581.600,166 388.253,125 | 14.157 |
| 3 | 581.600,166 388.253,125 | 4 | 581.602,189 388.254,091 | 2.242 |
| 4 | 581.602,189 388.254,091 | 5 | 581.595,784 388.266,422 | 13.895 |
| 5 | 581.595,784 388.266,422 | 1 | 581.583,374 388.290,314 | 26.923 |

**** Lungimile segmentelor sunt determinate în planul de proiecție Stereo 70 și sunt rotunjite la 1 milimetru.**

***** Distanța dintre puncte este formată din segmente cumulate ce sunt mai mici decât valoarea 1 milimetru.**

**DATE DESPRE IMOBILUL NR. 11196**

Oficiul de Cadastru și Publicitate Imobiliară PRAHOVA
Biroul de Cadastru și Publicitate Imobiliară Ploiești

A. Partea I. Descrierea imobilului

TEREN Intravilan

Adresa: Loc. Pleasa, Str Fabricilor, Nr. 36A, Jud. Prahova

| Nr. Crt | Nr cadastral Nr. topografic | Suprafața* (mp) | Observații / Referințe |
|---------|-----------------------------|-----------------|---------------------------------------|
| A1 | 31605 | 4.130 | Sector cadastral:56 Teren imprejmuit; |

Construcții

| Crt | Nr cadastral Nr. topografic | Adresa | Observații / Referințe |
|------|-----------------------------|--|--|
| A1.1 | 31605-C1 | Loc. Pleasa, Str Fabricilor, Nr. 36A, Jud. Prahova | Nr. niveluri:1; S. construita la sol:157 mp; Locuință(P), Sup. constr. desfășurată = 157 mp, Nr. niveluri = 1. |

B. Partea II. Proprietari și acte

| Inscrieri privitoare la dreptul de proprietate și alte drepturi reale | | Referințe |
|--|--|-----------|
| 73473 / 02/06/2022 | | |
| Hotarare Judecatoreasca nr. 17, din 01/02/2001 emis de TRIBUNALUL PRAHOVA (; in scris sub semnatura privata nr 6 din 27.05.2006, emis de NICOLAE BULAI; act administrativ nr seria DP nr. 231660 din 02.05.2007, emis de CONSILIUL LOCAL SECTOR 1; hotarare judecatoreasca nr 4588 din 27.05.2011, emis de INALTA CURTE DE CASATIE SI JUSTITIE; act notarial nr 6 din 22.05.2007, emis de NP ENACHE MARINA CECILIA; act notarial nr 89 din 07.08.2014, emis de NP LASLO CRISTINA CARMEN; hotarare judecatoreasca nr 194 din 21.01.2008, emis de TRIBUNALUL PRAHOVA; act administrativ nr 11069 din 31.05.2022, emis de PRIMARIA BUCOV; act notarial nr 191 din 29.10.2015, emis de NP TUDOSE MARIA; act notarial nr 57 din 19.02.2018, emis de NP SANDU AURELIAN VIOREL; hotarare judecatoreasca nr 458 din 19.03.2007, emis de TRIBUNALUL PRAHOVA); | | |
| B8 | Intabulare, drept de PROPRIETATE, dobandit prin Hotarare Judecatoreasca, cota actuala 1/1, cota initiala 1/1 1) CIUCU DAN, (decedat); | A1.1 |
| 79714 / 17/06/2022 | | |
| Act Notarial nr. 3013, din 16/06/2022 emis de NP Ivan Constantin; | | |
| B9 | Intabulare, drept de PROPRIETATE cumparare, dobandit prin Conventie, cota actuala 1/1, cota initiala 1/1 1) SC RALU PROD SRL, CIF:6696344 | A1 |

C. Partea III. SARCINI .

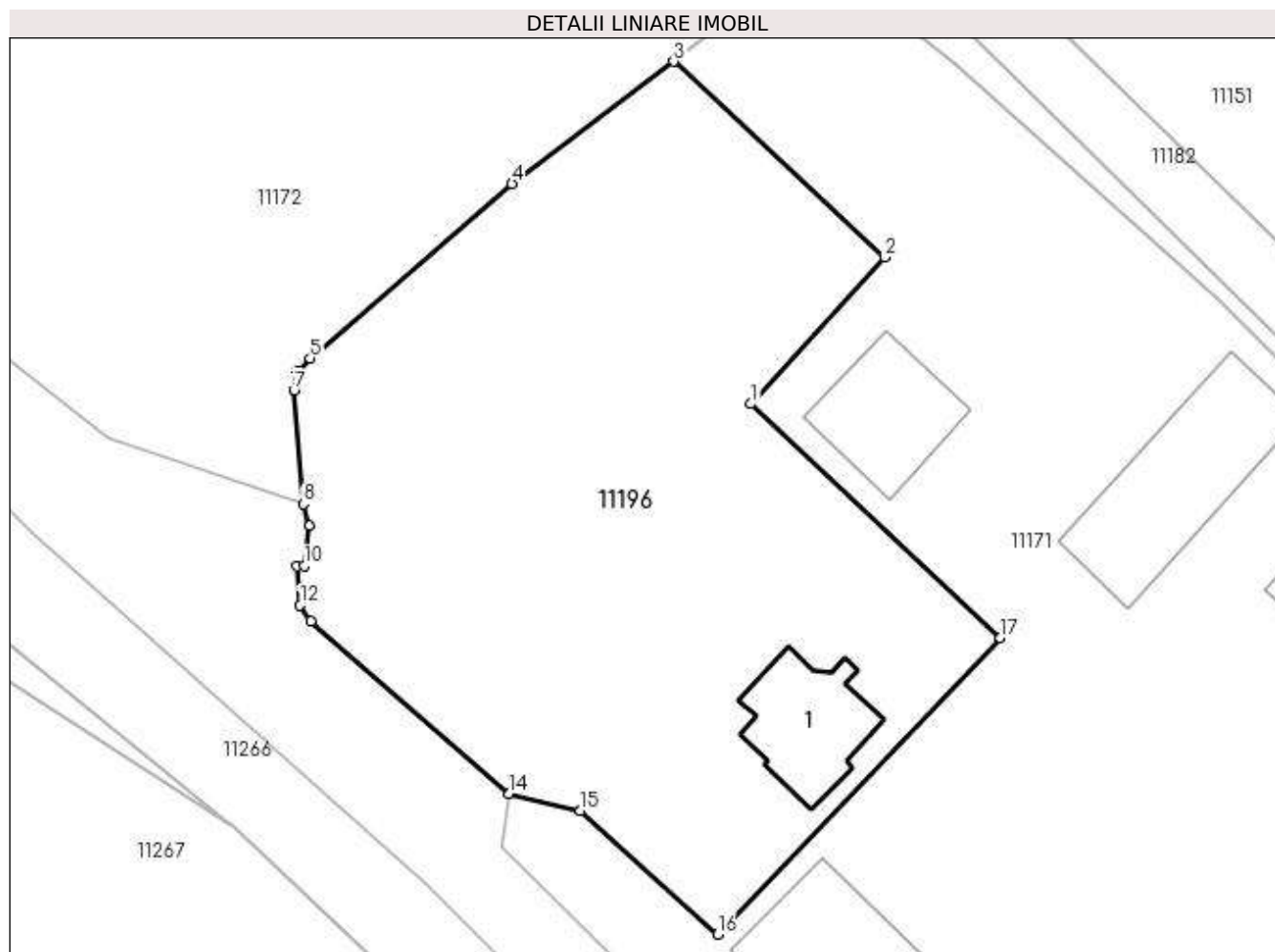
| Inscrieri privind dezmembramintele dreptului de proprietate, drepturi reale de garanție și sarcini | Referințe |
|--|-----------|
| NU SUNT | |

Anexa Nr. 1 La Partea I

Teren

| Nr cadastral | Suprafața (mp)* | Observații / Referințe |
|--------------|-----------------|------------------------|
| 31605 | 4.130 | |

* Suprafața este determinată în planul de proiecție Stereo 70.



Date referitoare la teren

| Crt | Categorie folosință | Intra vilan | Suprafața (mp) | Tarla | Parcelă | Nr. topo | Observații / Referințe |
|-----|---------------------|-------------|----------------|-------|---------|----------|------------------------|
| 1 | curți constructii | DA | 4.130 | 44 | 1854 | - | |

Date referitoare la construcții

| Crt | Număr | Destinație construcție | Supraf. (mp) | Situație juridică | Observații / Referințe |
|------|----------|-------------------------|------------------------------|-------------------|--|
| A1.1 | 31605-C1 | construcții de locuințe | Din acte: 0 Masurata: 157 | Cu acte | Nr. niveluri:1; S. construita la sol:157 mp; Locuință(P), Sup. constr. desfășurată = 157 mp, Nr. niveluri = 1. |

Lungime Segmente

1) Valorile lungimilor segmentelor sunt obținute din proiecție în plan.

| Punct început | X / Y | Punct sfârșit | X / Y | Lungime segment (** (m) |
|---------------|----------------------------|---------------|----------------------------|-------------------------|
| 1 | 581.076,169 388.592,259 | 2 | 581.090,698 388.608,215 | 21.58 |
| 2 | 581.090,698 388.608,215 | 3 | 581.067,758 388.629,536 | 31.318 |
| 3 | 581.067,758 388.629,536 | 4 | 581.050,137 388.616,223 | 22.085 |

| Punct început | X / Y | Punct sfârşit | X / Y | Lungime segment (** (m) |
|---------------|----------------------------|---------------|----------------------------|-------------------------|
| 4 | 581.050,137 388.616,223 | 5 | 581.028,136 388.597,237 | 29.06 |
| 5 | 581.028,136 388.597,237 | 6 | 581.026,752 388.595,736 | 2.042 |
| 6 | 581.026,752 388.595,736 | 7 | 581.026,392 388.593,714 | 2.054 |
| 7 | 581.026,392 388.593,714 | 8 | 581.027,383 388.581,372 | 12.382 |
| 8 | 581.027,383 388.581,372 | 9 | 581.028,073 388.578,975 | 2.494 |
| 9 | 581.028,073 388.578,975 | 10 | 581.027,511 388.574,651 | 4.36 |
| 10 | 581.027,511 388.574,651 | 11 | 581.026,747 388.574,577 | 0.768 |
| 11 | 581.026,747 388.574,577 | 12 | 581.027,055 388.570,327 | 4.261 |
| 12 | 581.027,055 388.570,327 | 13 | 581.028,221 388.568,635 | 2.055 |
| 13 | 581.028,221 388.568,635 | 14 | 581.049,832 388.549,832 | 28.646 |
| 14 | 581.049,832 388.549,832 | 15 | 581.057,541 388.547,996 | 7.925 |
| 15 | 581.057,541 388.547,996 | 16 | 581.072,523 388.534,522 | 20.15 |
| 16 | 581.072,523 388.534,522 | 17 | 581.103,311 388.566,804 | 44.61 |
| 17 | 581.103,311 388.566,804 | 1 | 581.076,169 388.592,259 | 37.211 |

** Lungimile segmentelor sunt determinate în planul de proiecție Stereo 70 și sunt rotunjite la 1 milimetru.

*** Distanța dintre puncte este formată din segmente cumulate ce sunt mai mici decât valoarea 1 milimetru.

**DATE DESPRE IMOBILUL NR. 11197**

Oficiul de Cadastru și Publicitate Imobiliară PRAHOVA
Biroul de Cadastru și Publicitate Imobiliară Ploiești

A. Partea I. Descrierea imobilului

TEREN Intravilan

Adresa: Loc. Pleasa, Jud. Prahova

| Nr. Crt | Nr cadastral Nr. topografic | Suprafața* (mp) | Observații / Referințe |
|---------|-----------------------------|-----------------|---------------------------------------|
| A1 | | 1.681 | Sector cadastral:56 Teren imprejmuit; |

B. Partea II. Proprietari și acte

| Inscrieri privitoare la dreptul de proprietate și alte drepturi reale | Referințe |
|--|-----------|
| / | |
| Act Normativ nr. 7, din 13/03/1996 emis de PARLAMENTUL ROMANIEI (LEGE;); | |
| B1 | A1 |
| Inscrierea provizorie, drept de PROPRIETATE, dobandit prin Lege, cota actuala 1/1, cota initiala 1/1 1) COMUNA BUCOV, CIF:2843531 | |

C. Partea III. SARCINI .

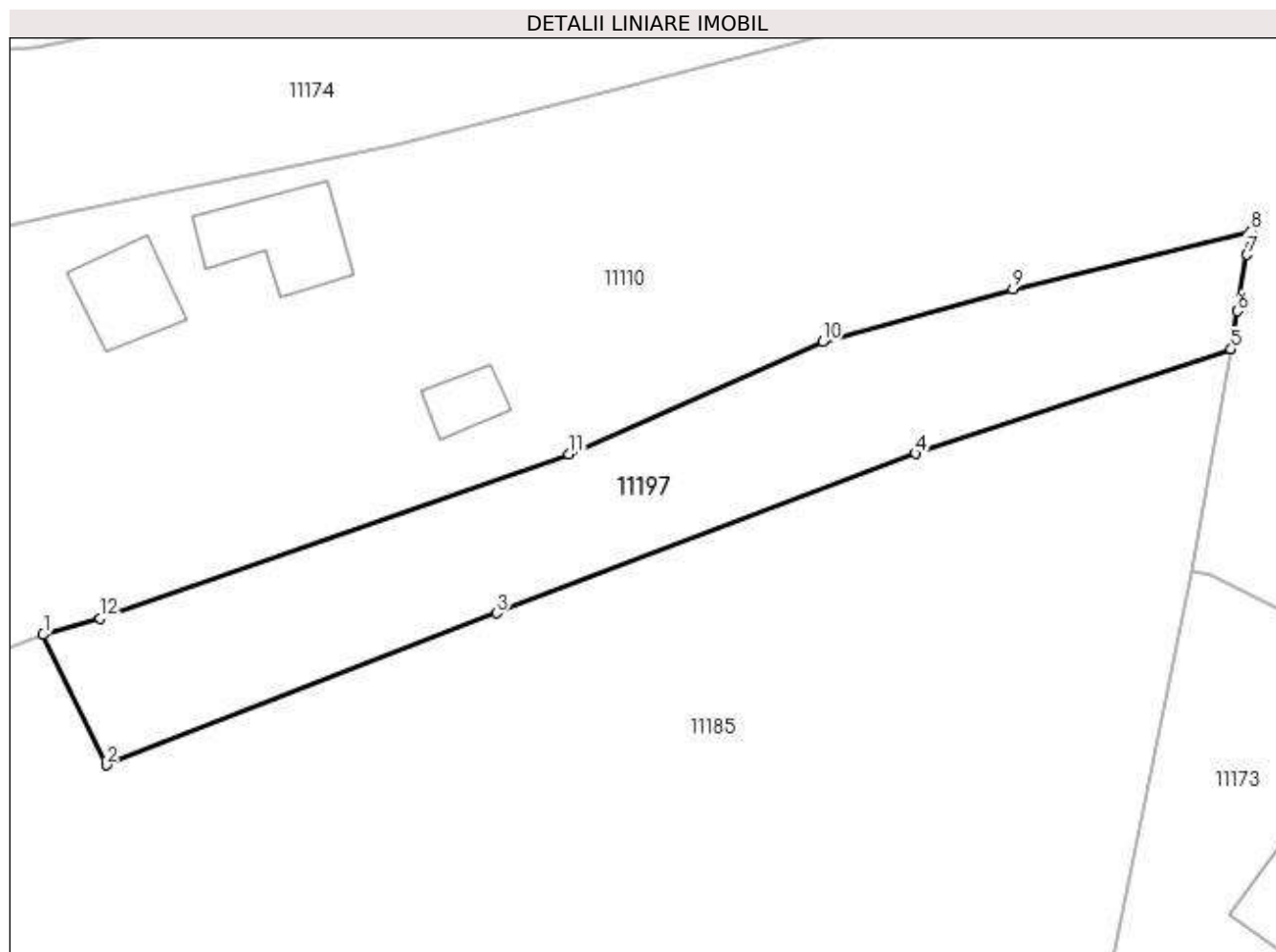
| Inscrieri privind dezmembramintele dreptului de proprietate, drepturi reale de garanție și sarcini | Referințe |
|--|-----------|
| NU SUNT | |

Anexa Nr. 1 La Partea I

Teren

| Nr cadastral | Suprafața (mp)* | Observații / Referințe |
|--------------|-----------------|------------------------|
| | 1.681 | |

* Suprafața este determinată în planul de proiecție Stereo 70.



Date referitoare la teren

| Crt | Categorie folosință | Intravilan | Suprafața (mp) | Tarla | Parcelă | Nr. topo | Observații / Referințe |
|-----|---------------------|------------|----------------|-------|---------|----------|------------------------|
| 1 | arabil | DA | 1.681 | 44 | 1767 | - | |

Lungime Segmente

1) Valorile lungimilor segmentelor sunt obținute din proiecție în plan.

| Punct început | X / Y | Punct sfârșit | X / Y | Lungime segment (** (m) |
|---------------|----------------------------|---------------|----------------------------|-------------------------|
| 1 | 580.870,744 388.765,636 | 2 | 580.877,245 388.752,206 | 14.921 |
| 2 | 580.877,245 388.752,206 | 3 | 580.917,379 388.767,857 | 43.078 |
| 3 | 580.917,379 388.767,857 | 4 | 580.960,499 388.784,243 | 46.128 |
| 4 | 580.960,499 388.784,243 | 5 | 580.992,933 388.794,993 | 34.169 |
| 5 | 580.992,933 388.794,993 | 6 | 580.993,598 388.798,888 | 3.951 |

| Punct început | X / Y | Punct sfârșit | X / Y | Lungime segment (** (m) |
|---------------|----------------------------|---------------|----------------------------|-------------------------|
| 6 | 580.993,598 388.798,888 | 7 | 580.994,569 388.804,694 | 5.887 |
| 7 | 580.994,569 388.804,694 | 8 | 580.994,984 388.807,175 | 2.515 |
| 8 | 580.994,984 388.807,175 | 9 | 580.970,512 388.801,138 | 25.206 |
| 9 | 580.970,512 388.801,138 | 10 | 580.950,913 388.795,725 | 20.333 |
| 10 | 580.950,913 388.795,725 | 11 | 580.924,809 388.784,195 | 28.537 |
| 11 | 580.924,809 388.784,195 | 12 | 580.876,637 388.767,292 | 51.051 |
| 12 | 580.876,637 388.767,292 | 1 | 580.870,744 388.765,636 | 6.121 |

** Lungimile segmentelor sunt determinate în planul de proiecție Stereo 70 și sunt rotunjite la 1 milimetru.

*** Distanța dintre puncte este formată din segmente cumulate ce sunt mai mici decât valoarea 1 milimetru.

**DATE DESPRE IMOBILUL NR. 11198**

Oficiul de Cadastru și Publicitate Imobiliară PRAHOVA
Biroul de Cadastru și Publicitate Imobiliară Ploiești

A. Partea I. Descrierea imobilului

TEREN Intravilan

Adresa: Loc. Pleasa, Str Fabricilor, Jud. Prahova

| Nr. Crt | Nr cadastral Nr. topografic | Suprafața* (mp) | Observații / Referințe |
|---------|-----------------------------|-----------------|---|
| A1 | | 1.299 | Sector cadastral:56 Teren neimprejmuit; |

B. Partea II. Proprietari și acte

| Inscrieri privitoare la dreptul de proprietate și alte drepturi reale | Referințe |
|---|--|
| / | |
| Act Normativ nr. 7, din 13/03/1996 emis de PARLAMENTUL ROMANIEI (LEGE;); | |
| B1 | Inscrierea provizorie, drept de PROPRIETATE, dobandit prin Lege, cota actuala 1/1, cota initiala 1/1 1) COMUNA BUCOV, CIF:2843531 |
| | A1 |

C. Partea III. SARCINI .

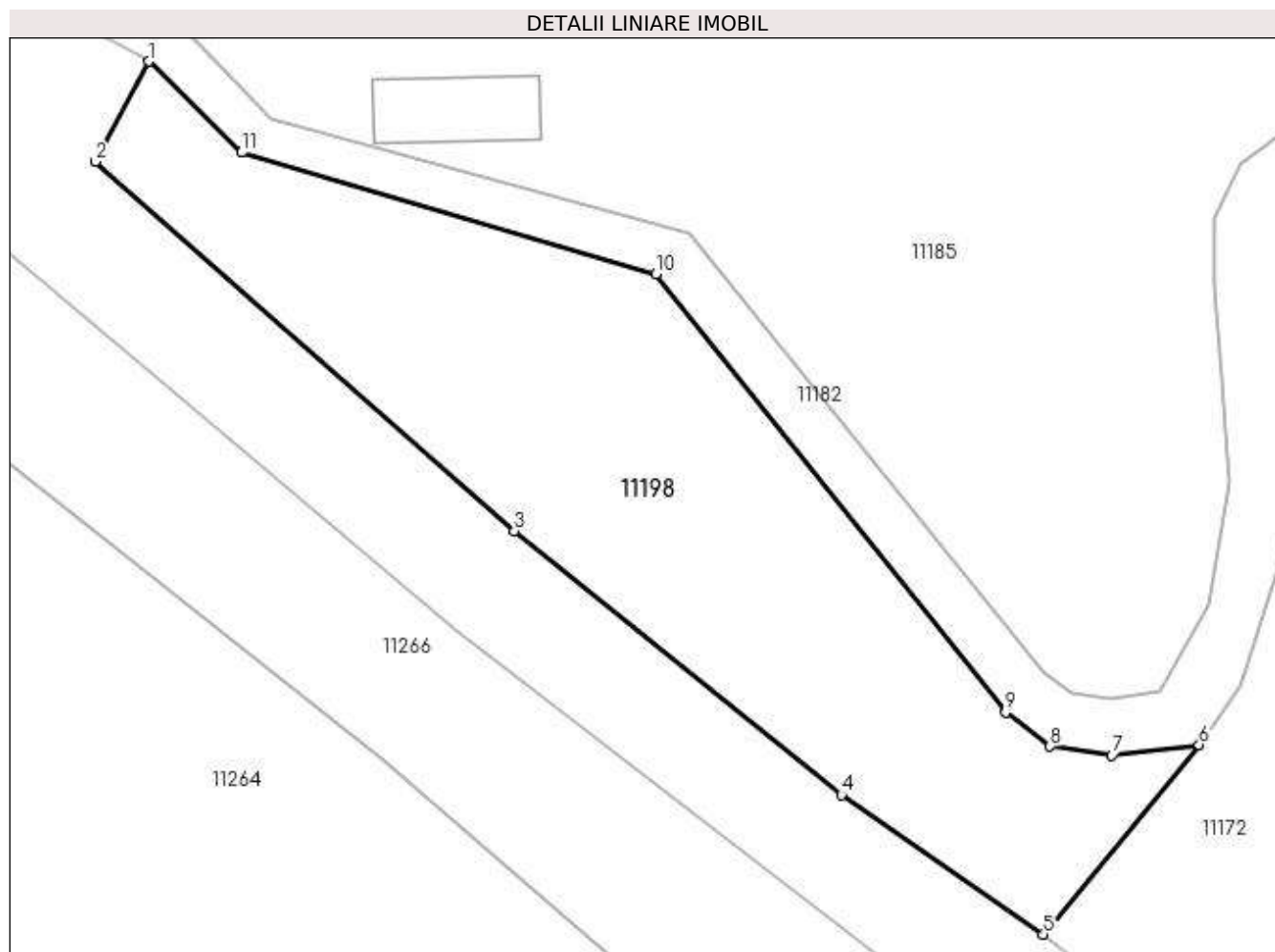
| Inscrieri privind dezmembramintele dreptului de proprietate, drepturi reale de garanție și sarcini | Referințe |
|--|-----------|
| NU SUNT | |

Anexa Nr. 1 La Partea I

Teren

| | | |
|--------------|-----------------|------------------------|
| Nr cadastral | Suprafața (mp)* | Observații / Referințe |
| | 1.299 | |

* Suprafața este determinată în planul de proiecție Stereo 70.



Date referitoare la teren

| Crt | Categorie folosință | Intra vilan | Suprafața (mp) | Tarla | Parcelă | Nr. topo | Observații / Referințe |
|-----|---------------------|-------------|----------------|-------|---------|----------|------------------------|
| 1 | faneata | DA | 1.299 | 44 | 1767 | - | |

Lungime Segmente

1) Valorile lungimilor segmentelor sunt obținute din proiecție în plan.

| Punct început | X / Y | Punct sfârșit | X / Y | Lungime segment (** (m) |
|---------------|----------------------------|---------------|----------------------------|-------------------------|
| 1 | 580.849,829 388.723,66 | 2 | 580.845,955 388.716,397 | 8.232 |
| 2 | 580.845,955 388.716,397 | 3 | 580.876,399 388.689,588 | 40.565 |
| 3 | 580.876,399 388.689,588 | 4 | 580.900,147 388.670,413 | 30.523 |
| 4 | 580.900,147 388.670,413 | 5 | 580.914,844 388.660,293 | 17.844 |
| 5 | 580.914,844 388.660,293 | 6 | 580.926,142 388.674,057 | 17.807 |

| Punct început | X / Y | Punct sfârșit | X / Y | Lungime segment (** (m) |
|---------------|----------------------------|---------------|----------------------------|-------------------------|
| 6 | 580.926,142 388.674,057 | 7 | 580.919,825 388.673,313 | 6.361 |
| 7 | 580.919,825 388.673,313 | 8 | 580.915,329 388.673,934 | 4.539 |
| 8 | 580.915,329 388.673,934 | 9 | 580.912,085 388.676,401 | 4.075 |
| 9 | 580.912,085 388.676,401 | 10 | 580.886,696 388.708,219 | 40.706 |
| 10 | 580.886,696 388.708,219 | 11 | 580.856,603 388.717,051 | 31.362 |
| 11 | 580.856,603 388.717,051 | 1 | 580.849,829 388.723,66 | 9.464 |

** Lungimile segmentelor sunt determinate în planul de proiecție Stereo 70 și sunt rotunjite la 1 milimetru.

*** Distanța dintre puncte este formată din segmente cumulate ce sunt mai mici decât valoarea 1 milimetru.

**DATE DESPRE IMOBILUL NR. 11199**

Oficiul de Cadastru și Publicitate Imobiliară PRAHOVA
Biroul de Cadastru și Publicitate Imobiliară Ploiești

A. Partea I. Descrierea imobilului

TEREN Intravilan

Adresa: Loc. Pleasa, Jud. Prahova

| Nr. Crt | Nr cadastral Nr. topografic | Suprafața* (mp) | Observații / Referințe |
|---------|-----------------------------|-----------------|---|
| A1 | | 230 | Sector cadastral:56 Teren neimprejmuit; |

B. Partea II. Proprietari și acte

| Inscrieri privitoare la dreptul de proprietate și alte drepturi reale | Referințe |
|---|--|
| / | |
| Act Normativ nr. 7, din 13/03/1996 emis de PARLAMENTUL ROMANIEI (LEGE;); | |
| B1 | Inscrierea provizorie, drept de PROPRIETATE, dobandit prin Lege, cota actuala 1/1, cota initiala 1/1 1) COMUNA BUCOV, CIF:2843531 |
| | A1 |

C. Partea III. SARCINI .

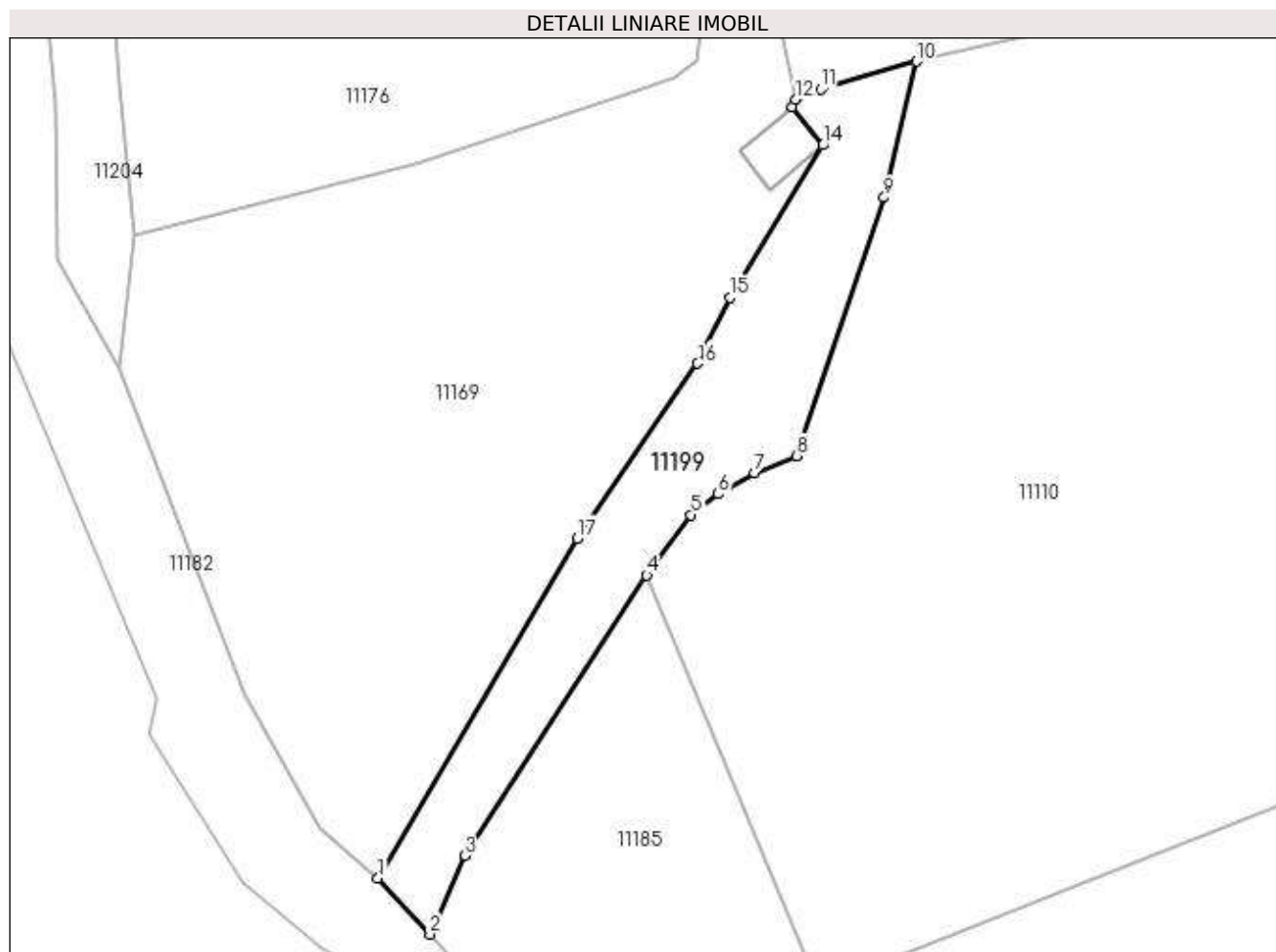
| Inscrieri privind dezmembramintele dreptului de proprietate, drepturi reale de garanție și sarcini | Referințe |
|--|-----------|
| NU SUNT | |

Anexa Nr. 1 La Partea I

Teren

| | | |
|--------------|-----------------|------------------------|
| Nr cadastral | Suprafața (mp)* | Observații / Referințe |
| | 230 | |

* Suprafața este determinată în planul de proiecție Stereo 70.



Date referitoare la teren

| Crt | Categorie folosință | Intravilan | Suprafața (mp) | Tarla | Parcelă | Nr. topo | Observații / Referințe |
|-----|---------------------|------------|----------------|-------|---------|----------|------------------------|
| 1 | drum | DA | 230 | 43 | 1763 | - | |

Lungime Segmente

1) Valorile lungimilor segmentelor sunt obținute din proiecție în plan.

| Punct început | X / Y | Punct sfârșit | X / Y | Lungime segment (** (m) |
|---------------|----------------------------|---------------|----------------------------|-------------------------|
| 1 | 580.820,107 388.760,469 | 2 | 580.822,838 388.757,512 | 4.025 |
| 2 | 580.822,838 388.757,512 | 3 | 580.824,691 388.761,628 | 4.514 |
| 3 | 580.824,691 388.761,628 | 4 | 580.834,234 388.776,357 | 17.55 |
| 4 | 580.834,234 388.776,357 | 5 | 580.836,556 388.779,523 | 3.926 |
| 5 | 580.836,556 388.779,523 | 6 | 580.837,972 388.780,614 | 1.788 |

| Punct început | X / Y | Punct sfârşit | X / Y | Lungime segment (** (m) |
|---------------|----------------------------|---------------|----------------------------|-------------------------|
| 6 | 580.837,972 388.780,614 | 7 | 580.839,881 388.781,737 | 2.215 |
| 7 | 580.839,881 388.781,737 | 8 | 580.842,079 388.782,624 | 2.37 |
| 8 | 580.842,079 388.782,624 | 9 | 580.846,699 388.796,183 | 14.324 |
| 9 | 580.846,699 388.796,183 | 10 | 580.848,396 388.803,319 | 7.335 |
| 10 | 580.848,396 388.803,319 | 11 | 580.843,367 388.801,86 | 5.236 |
| 11 | 580.843,367 388.801,86 | 12 | 580.842,047 388.801,338 | 1.419 |
| 12 | 580.842,047 388.801,338 | 13 | 580.841,876 388.800,945 | 0.429 |
| 13 | 580.841,876 388.800,945 | 14 | 580.843,484 388.798,93 | 2.578 |
| 14 | 580.843,484 388.798,93 | 15 | 580.838,614 388.790,922 | 9.373 |
| 15 | 580.838,614 388.790,922 | 16 | 580.836,904 388.787,465 | 3.857 |
| 16 | 580.836,904 388.787,465 | 17 | 580.830,595 388.778,289 | 11.136 |
| 17 | 580.830,595 388.778,289 | 1 | 580.820,107 388.760,469 | 20.677 |

** Lungimile segmentelor sunt determinate în planul de proiecție Stereo 70 și sunt rotunjite la 1 milimetru.

*** Distanța dintre puncte este formată din segmente cumulate ce sunt mai mici decât valoarea 1 milimetru.

**DATE DESPRE IMOBILUL NR. 11200**

Oficiul de Cadastru și Publicitate Imobiliară PRAHOVA
Biroul de Cadastru și Publicitate Imobiliară Ploiești

A. Partea I. Descrierea imobilului

TEREN Intravilan

Adresa: Loc. Pleasa, Jud. Prahova

| Nr. Crt | Nr cadastral Nr. topografic | Suprafața* (mp) | Observații / Referințe |
|---------|-----------------------------|-----------------|---|
| A1 | | 1.090 | Sector cadastral:56 Teren neimprejmuit; |

B. Partea II. Proprietari și acte

| Inscrieri privitoare la dreptul de proprietate și alte drepturi reale | Referințe |
|--|-----------|
| / | |
| Act Normativ nr. 7, din 13/03/1996 emis de PARLAMENTUL ROMANIEI (LEGE;); | |
| B1 | A1 |
| Inscrierea provizorie, drept de PROPRIETATE, dobandit prin Lege, cota actuala 1/1, cota initiala 1/1 1) COMUNA BUCOV, CIF:2843531 | |

C. Partea III. SARCINI .

| Inscrieri privind dezmembramintele dreptului de proprietate, drepturi reale de garanție și sarcini | Referințe |
|--|-----------|
| NU SUNT | |

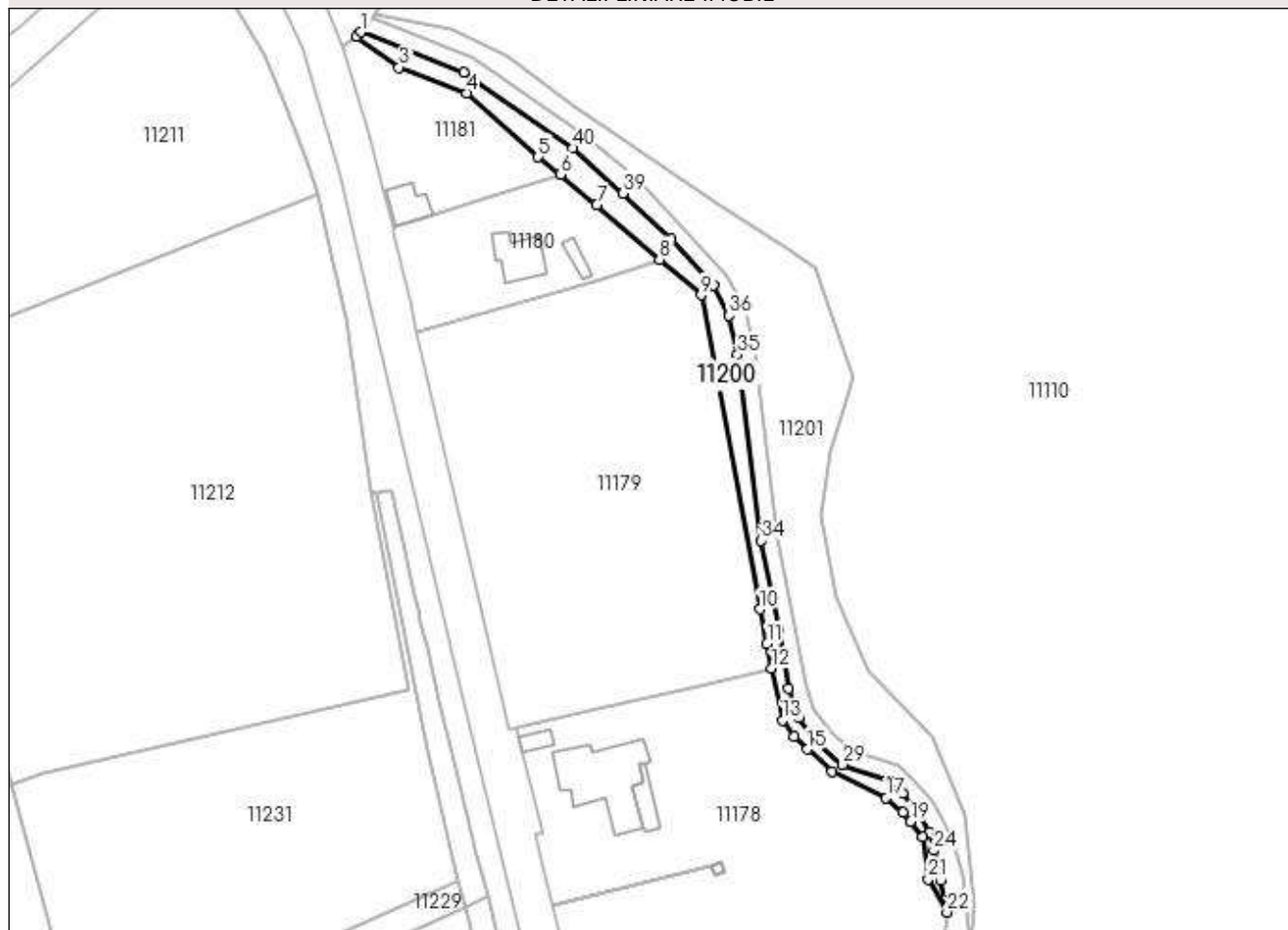
Anexa Nr. 1 La Partea I

Teren

| | | |
|--------------|-----------------|------------------------|
| Nr cadastral | Suprafața (mp)* | Observații / Referințe |
| | 1.090 | |

* Suprafața este determinată în planul de proiecție Stereo 70.

DETALII LINIARE IMOBIL



Date referitoare la teren

| Crt | Categorie folosință | Intra vilan | Suprafața (mp) | Tarla | Parcelă | Nr. topo | Observații / Referințe |
|-----|---------------------|-------------|----------------|-------|---------|----------|------------------------|
| 1 | pasune | DA | 1.090 | 44 | 1758 | - | |

Lungime Segmente

1) Valorile lungimilor segmentelor sunt obținute din proiecție în plan.

| Punct început | X / Y | Punct sfârșit | X / Y | Lungime segment | Punct început | X / Y | Punct sfârșit | X / Y | Lungime segment | Punct început | X / Y | Punct sfârșit | X / Y | Lungime segment |
|---------------|----------------------------|---------------|----------------------------|-----------------|---------------|----------------------------|---------------|----------------------------|-----------------|---------------|----------------------------|---------------|----------------------------|-----------------|
| 1 | 580.709,444 389.109,933 | 2 | 580.708,39 389.109,012 | 1.4 | 2 | 580.708,39 389.109,012 | 3 | 580.718,314 389.101,672 | 12.34 | 3 | 580.718,314 389.101,672 | 4 | 580.734,159 389.095,682 | 16.93 |
| 4 | 580.734,159 389.095,682 | 5 | 580.750,889 389.080,706 | 22.45 | 5 | 580.750,889 389.080,706 | 6 | 580.756,041 389.076,682 | 6.537 | 6 | 580.756,041 389.076,682 | 7 | 580.764,537 389.069,52 | 11.11 |
| 7 | 580.764,537 389.069,52 | 8 | 580.779,313 389.056,806 | 19.49 | 8 | 580.779,313 389.056,806 | 9 | 580.788,946 389.048,45 | 12.75 | 9 | 580.788,946 389.048,45 | 10 | 580.802,744 388.974,991 | 74.74 |
| 10 | 580.802,744 388.974,991 | 11 | 580.804,381 388.966,966 | 8.19 | 11 | 580.804,381 388.966,966 | 12 | 580.805,476 388.961,158 | 5.91 | 12 | 580.805,476 388.961,158 | 13 | 580.807,986 388.949,097 | 12.31 |
| 13 | 580.807,986 388.949,097 | 14 | 580.810,782 388.945,229 | 4.773 | 14 | 580.810,782 388.945,229 | 15 | 580.813,871 388.942,251 | 4.291 | 15 | 580.813,871 388.942,251 | 16 | 580.819,596 388.937,12 | 7.688 |
| 16 | 580.819,596 388.937,12 | 17 | 580.832,253 388.930,902 | 14.10 | 17 | 580.832,253 388.930,902 | 18 | 580.836,214 388.927,439 | 5.261 | 18 | 580.836,214 388.927,439 | 19 | 580.838,001 388.925,345 | 2.753 |

| Punct început | X / Y | Punct sfârșit | X / Y | Lungime segment | Punct început | X / Y | Punct sfârșit | X / Y | Lungime segment | Punct început | X / Y | Punct sfârșit | X / Y | Lungime segment |
|---------------|----------------------------|---------------|----------------------------|-----------------|---------------|----------------------------|---------------|----------------------------|-----------------|---------------|----------------------------|---------------|----------------------------|-----------------|
| 19 | 580.838,001 388.925,345 | 20 | 580.840,805 388.921,71 | 4.591 | 20 | 580.840,805 388.921,71 | 21 | 580.842,106 388.911,913 | 9.883 | 21 | 580.842,106 388.911,913 | 22 | 580.846,5 388.904,17 | 8.903 |
| 22 | 580.846,5 388.904,17 | 23 | 580.845,097 388.911,632 | 7.593 | 23 | 580.845,097 388.911,632 | 24 | 580.843,393 388.918,632 | 7.204 | 24 | 580.843,393 388.918,632 | 25 | 580.842,293 388.922,872 | 4.38 |
| 25 | 580.842,293 388.922,872 | 26 | 580.839,458 388.927,889 | 5.763 | 26 | 580.839,458 388.927,889 | 27 | 580.836,094 388.931,904 | 5.238 | 27 | 580.836,094 388.931,904 | 28 | 580.833,09 388.934,791 | 4.166 |
| 28 | 580.833,09 388.934,791 | 29 | 580.822,093 388.938,697 | 11.67 | 29 | 580.822,093 388.938,697 | 30 | 580.816,282 388.943,924 | 7.816 | 30 | 580.816,282 388.943,924 | 31 | 580.811,853 388.949,696 | 7.275 |
| 31 | 580.811,853 388.949,696 | 32 | 580.809,444 388.956,455 | 7.175 | 32 | 580.809,444 388.956,455 | 33 | 580.807,078 388.970,532 | 14.27 4 | 33 | 580.807,078 388.970,532 | 34 | 580.803,049 388.991,084 | 20.94 3 |
| 34 | 580.803,049 388.991,084 | 35 | 580.797,542 389.034,514 | 43.77 8 | 35 | 580.797,542 389.034,514 | 36 | 580.795,502 389.043,634 | 9.345 | 36 | 580.795,502 389.043,634 | 37 | 580.791,827 389.050,73 | 7.991 |
| 37 | 580.791,827 389.050,73 | 38 | 580.781,953 389.061,469 | 14.58 8 | 38 | 580.781,953 389.061,469 | 39 | 580.770,676 389.072,258 | 15.60 7 | 39 | 580.770,676 389.072,258 | 40 | 580.759,014 389.082,787 | 15.71 2 |
| 40 | 580.759,014 389.082,787 | 41 | 580.733,487 389.100,491 | 31.06 5 | 41 | 580.733,487 389.100,491 | 1 | 580.709,444 389.109,933 | 25.83 1 | | | | | |

** Lungimile segmentelor sunt determinate în planul de proiecție Stereo 70 și sunt rotunjite la 1 milimetru.

*** Distanța dintre puncte este formată din segmente cumulate ce sunt mai mici decât valoarea 1 milimetru.

**DATE DESPRE IMOBILUL NR. 11201**

Oficiul de Cadastru și Publicitate Imobiliară PRAHOVA
Biroul de Cadastru și Publicitate Imobiliară Ploiești

A. Partea I. Descrierea imobilului

TEREN Intravilan

Adresa: Loc. Pleasa, Jud. Prahova

| Nr. Crt | Nr cadastral Nr. topografic | Suprafața* (mp) | Observații / Referințe |
|---------|-----------------------------|-----------------|---|
| A1 | | 2.735 | Sector cadastral:56 Teren neimprejmuit; |

B. Partea II. Proprietari și acte

| Inscrieri privitoare la dreptul de proprietate și alte drepturi reale | Referințe |
|---|--|
| / | |
| Act Normativ nr. 7, din 13/03/1996 emis de PARLAMENTUL ROMANIEI (LEGE;); | |
| B1 | Inscrierea provizorie, drept de PROPRIETATE, dobandit prin Lege, cota actuala 1/1, cota initiala 1/1 1) COMUNA BUCOV, CIF:2843531 |
| | A1 |

C. Partea III. SARCINI .

| Inscrieri privind dezmembramintele dreptului de proprietate, drepturi reale de garanție și sarcini | Referințe |
|--|-----------|
| NU SUNT | |

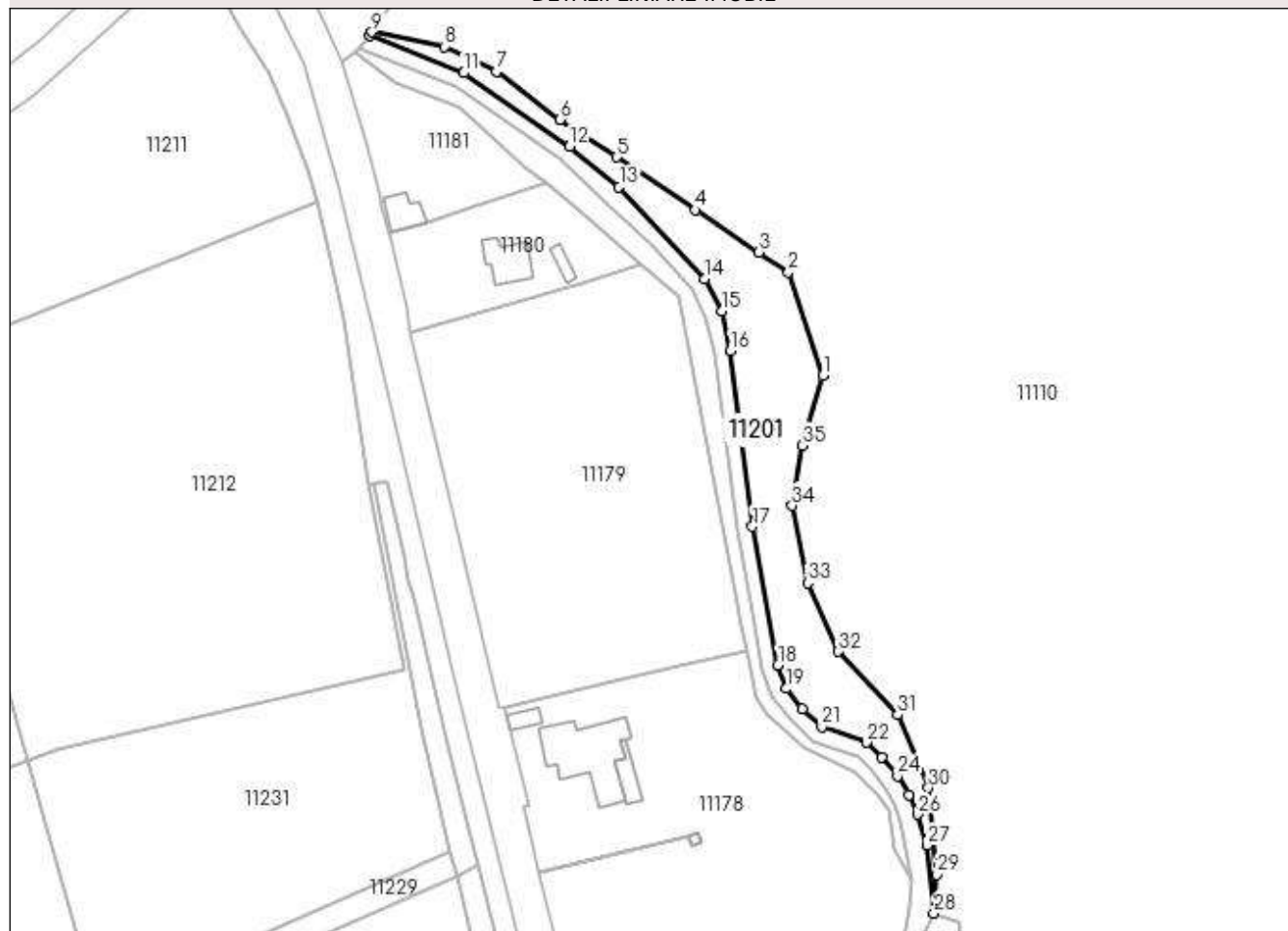
Anexa Nr. 1 La Partea I

Teren

| | | |
|--------------|-----------------|------------------------|
| Nr cadastral | Suprafața (mp)* | Observații / Referințe |
| | 2.735 | |

* Suprafața este determinată în planul de proiecție Stereo 70.

DETALII LINIARE IMOBIL



Date referitoare la teren

| Crt | Categorie folosință | Intra vilan | Suprafața (mp) | Tarla | Parcelă | Nr. topo | Observații / Referințe |
|-----|---------------------|-------------|----------------|-------|---------|----------|------------------------|
| 1 | pasune | DA | 2.735 | 44 | 1758 | - | |

Lungime Segmente

1) Valorile lungimilor segmentelor sunt obținute din proiecție în plan.

| Punct început | X / Y | Punct sfârșit | X / Y | Lungime segment (** (m) |
|---------------|----------------------------|---------------|----------------------------|-------------------------|
| 1 | 580.824,474 389.029,164 | 2 | 580.815,877 389.054,687 | 26.932 |
| 3 | 580.808,518 389.059,608 | 4 | 580.792,864 389.070,074 | 18.83 |
| 5 | 580.773,304 389.083,152 | 6 | 580.759,388 389.092,456 | 16.74 |
| 7 | 580.743,612 389.104,358 | 8 | 580.730,656 389.110,484 | 14.331 |
| 9 | 580.712,726 389.114,059 | 10 | 580.712,151 389.113,247 | 0.995 |

| Punct început | X / Y | Punct sfârșit | X / Y | Lungime segment (** (m) |
|---------------|----------------------------|---------------|----------------------------|-------------------------|
| 2 | 580.815,877 389.054,687 | 3 | 580.808,518 389.059,608 | 8.853 |
| 4 | 580.792,864 389.070,074 | 5 | 580.773,304 389.083,152 | 23.529 |
| 6 | 580.759,388 389.092,456 | 7 | 580.743,612 389.104,358 | 19.762 |
| 8 | 580.730,656 389.110,484 | 9 | 580.712,726 389.114,059 | 18.283 |
| 10 | 580.712,151 389.113,247 | 11 | 580.735,5 389.103,98 | 25.121 |

| Punct început | X / Y | Punct sfârșit | X / Y | Lungime segment (** (m) |
|---------------|----------------------------|---------------|----------------------------|-------------------------|
| 11 | 580.735,5 389.103,98 | 12 | 580.761,712 389.085,749 | 31.929 |
| 13 | 580.773,953 389.075,723 | 14 | 580.795,133 389.053,044 | 31.031 |
| 15 | 580.799,292 389.045,014 | 16 | 580.801,487 389.035,203 | 10.054 |
| 17 | 580.807,0 388.991,721 | 18 | 580.813,33 388.957,466 | 34.835 |
| 19 | 580.815,41 388.951,632 | 20 | 580.819,231 388.946,651 | 6.278 |
| 21 | 580.824,179 388.942,201 | 22 | 580.835,24 388.938,272 | 11.738 |
| 23 | 580.839,021 388.934,638 | 24 | 580.842,907 388.930,001 | 6.05 |
| 25 | 580.845,682 388.925,358 | 26 | 580.847,958 388.920,501 | 5.364 |
| 27 | 580.850,218 388.912,799 | 28 | 580.851,902 388.896,046 | 16.837 |
| 29 | 580.852,664 388.905,611 | 30 | 580.850,502 388.927,058 | 21.556 |
| 31 | 580.842,9 388.945,156 | 32 | 580.828,232 388.960,773 | 21.425 |
| 33 | 580.820,675 388.977,81 | 34 | 580.816,814 388.996,884 | 19.461 |
| 35 | 580.819,321 389.011,773 | 1 | 580.824,474 389.029,164 | 18.138 |

| Punct început | X / Y | Punct sfârșit | X / Y | Lungime segment (** (m) |
|---------------|----------------------------|---------------|----------------------------|-------------------------|
| 12 | 580.761,712 389.085,749 | 13 | 580.773,953 389.075,723 | 15.823 |
| 14 | 580.795,133 389.053,044 | 15 | 580.799,292 389.045,014 | 9.043 |
| 16 | 580.801,487 389.035,203 | 17 | 580.807,0 388.991,721 | 43.83 |
| 18 | 580.813,33 388.957,466 | 19 | 580.815,41 388.951,632 | 6.194 |
| 20 | 580.819,231 388.946,651 | 21 | 580.824,179 388.942,201 | 6.655 |
| 22 | 580.835,24 388.938,272 | 23 | 580.839,021 388.934,638 | 5.244 |
| 24 | 580.842,907 388.930,001 | 25 | 580.845,682 388.925,358 | 5.409 |
| 26 | 580.847,958 388.920,501 | 27 | 580.850,218 388.912,799 | 8.027 |
| 28 | 580.851,902 388.896,046 | 29 | 580.852,664 388.905,611 | 9.595 |
| 30 | 580.850,502 388.927,058 | 31 | 580.842,9 388.945,156 | 19.63 |
| 32 | 580.828,232 388.960,773 | 33 | 580.820,675 388.977,81 | 18.638 |
| 34 | 580.816,814 388.996,884 | 35 | 580.819,321 389.011,773 | 15.099 |

** Lungimile segmentelor sunt determinate în planul de proiecție Stereo 70 și sunt rotunjite la 1 milimetru.

*** Distanța dintre puncte este formată din segmente cumulate ce sunt mai mici decât valoarea 1 milimetru.

**DATE DESPRE IMOBILUL NR. 11202**

Oficiul de Cadastru și Publicitate Imobiliară PRAHOVA
Biroul de Cadastru și Publicitate Imobiliară Ploiești

A. Partea I. Descrierea imobilului

TEREN Extravilan

Adresa: Jud. Prahova

| Nr. Crt | Nr cadastral Nr. topografic | Suprafața* (mp) | Observații / Referințe |
|---------|-----------------------------|-----------------|--|
| A1 | | 11 | Sector cadastral:56 Teren neimprejmut; |

Construcții

| Crt | Nr cadastral Nr. topografic | Adresa | Observații / Referințe |
|------|-----------------------------|--------------|--|
| A1.1 | -C1 | Jud. Prahova | Nr. niveluri:1; S. construita la sol:9 mp; |

B. Partea II. Proprietari și acte

| Inscrieri privitoare la dreptul de proprietate și alte drepturi reale | Referințe |
|---|---|
| / | |
| Act Normativ nr. 123, din 10/07/2012 emis de PARLAMENTUL ROMANIEI; | |
| B1 | Intabulare, drept de PROPRIETATE, dobandit prin Lege, cota actuala 1/1, cota initiala 1/1 1) STATUL ROMAN , CIF:9999999999999 |
| Act Normativ nr. 980, din 16/12/2015 emis de GUVERNUL ROMANIEI; | |
| B2 | Intabulare, drept de ADMINISTRAREDOBANDIT PRIN LEGE 1) MINISTERUL ENERGIEI , CIF:9999999999999 |

C. Partea III. SARCINI

| Inscrieri privind dezmembramintele dreptului de proprietate, drepturi reale de garanție și sarcini | Referințe |
|--|--|
| / | |
| Act Administrativ nr. 9, din 07/10/2005 emis de MINISTERUL ECONOMIEI SI COMERTULUI (; ACT ADITONAL NR. 1/10.06.2008 EMIS DE MINISTERUL ECONOMIEI SI FINANTELOR, ACT ADITONAL NR. 2/18.06.2015 EMIS DE MINISTERUL ENERGIEI, INTERPRINDERILOR MICI SI MIJLOCII SI MEDIULUI DE AFACERI, ACT ADITONAL NR. 3/10.02.2016 EMIS DE MINISTERUL ENERGIEI, ACT ADITONAL NR.4/02.03.2017 EMIS DE MINISTERUL ENERGIEI); | |
| C1 | Intabulare, drept de CONCESIUNEDOBANDIT PRIN LEGE 1) CAMPANIA DE TRANSPORT AL ENERGIEI ELECTRICE TRANSELECTRICA SA , CIF:9999999999999 |

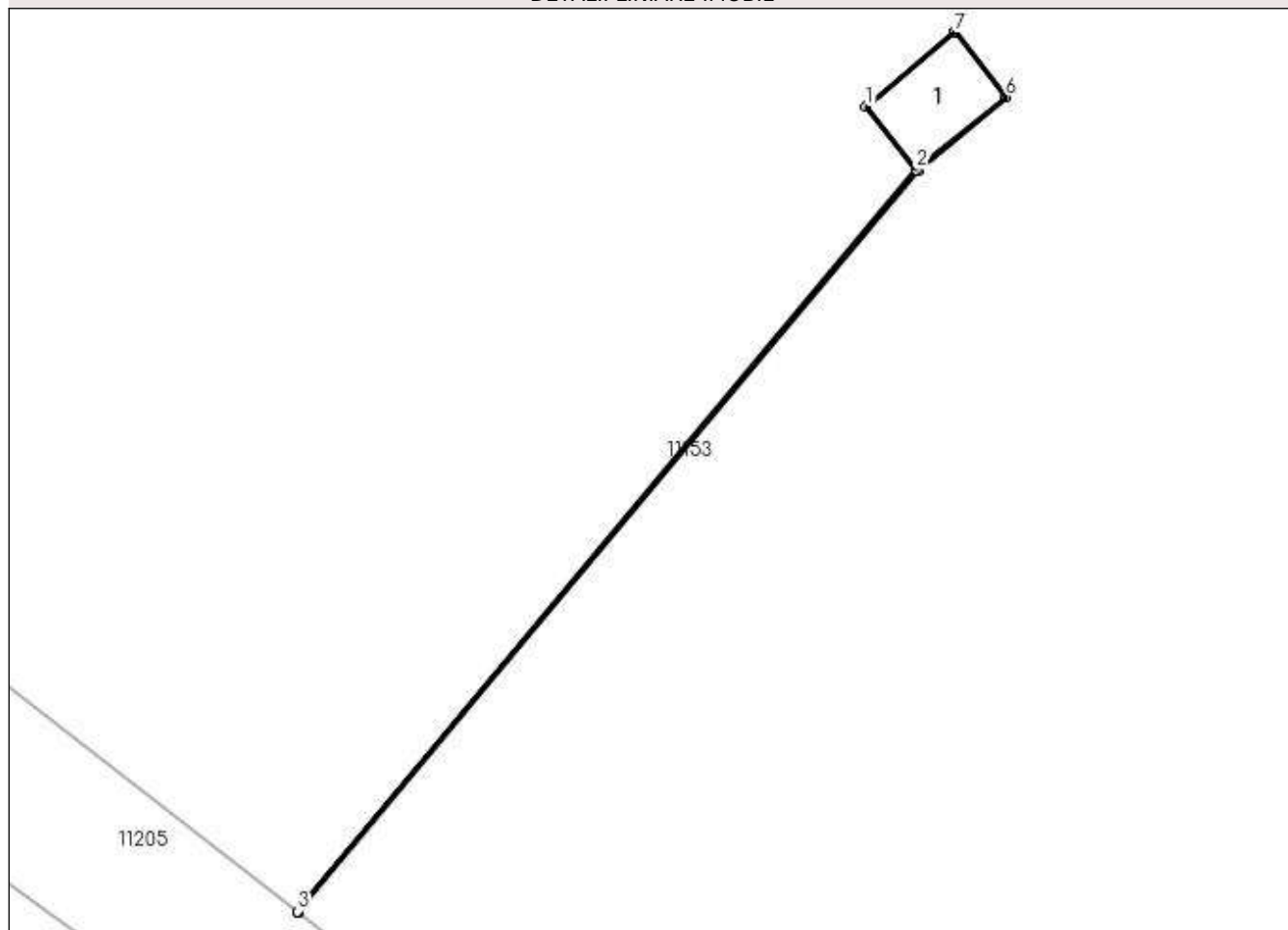
Anexa Nr. 1 La Partea I

Teren

| Nr cadastral | Suprafața (mp)* | Observații / Referințe |
|--------------|-----------------|------------------------|
| | 11 | |

* Suprafața este determinată în planul de proiecție Stereo 70.

DETALII LINIARE IMOBIL



Date referitoare la teren

| Crt | Categorie folosință | Intra vilan | Suprafața (mp) | Tarla | Parcelă | Nr. topo | Observații / Referințe |
|-----|---------------------|-------------|----------------|-------|---------|----------|------------------------|
| 1 | curți constructii | NU | 11 | 43 | 1795/1 | - | |

Date referitoare la construcții

| Crt | Număr | Destinație construcție | Supraf. (mp) | Situație juridică | Observații / Referințe |
|------|-------|--------------------------------------|----------------------------|-------------------|--|
| A1.1 | -C1 | construcții industriale și edilitare | Din acte: 0 Masurata: 9 | Cu acte | Nr. niveluri:1; S. construita la sol:9 mp; |

Lungime Segmente

1) Valorile lungimilor segmentelor sunt obținute din proiecție în plan.

| Punct început | X / Y | Punct sfârșit | X / Y | Lungime segment (** (m) |
|---------------|----------------------------|---------------|----------------------------|-------------------------|
| 1 | 581.361,298 388.303,63 | 2 | 581.362,875 388.301,654 | 2.528 |
| 2 | 581.362,875 388.301,654 | 3 | 581.343,544 388.278,495 | 30.167 |
| 3 | 581.343,544 388.278,495 | 4 | 581.343,584 388.278,465 | 0.05 |

| Punct început | X / Y | Punct sfârșit | X / Y | Lungime segment (** (m) |
|---------------|----------------------------|---------------|----------------------------|-------------------------|
| 4 | 581.343,584 388.278,465 | 5 | 581.362,906 388.301,615 | 30.154 |
| 5 | 581.362,906 388.301,615 | 6 | 581.365,668 388.303,931 | 3.605 |
| 6 | 581.365,668 388.303,931 | 7 | 581.364,06 388.305,946 | 2.578 |
| 7 | 581.364,06 388.305,946 | 1 | 581.361,298 388.303,63 | 3.605 |

** Lungimile segmentelor sunt determinate în planul de proiecție Stereo 70 și sunt rotunjite la 1 milimetru.

*** Distanța dintre puncte este formată din segmente cumulate ce sunt mai mici decât valoarea 1 milimetru.

**DATE DESPRE IMOBILUL NR. 11203**

Oficiul de Cadastru și Publicitate Imobiliară PRAHOVA
Biroul de Cadastru și Publicitate Imobiliară Ploiești

A. Partea I. Descrierea imobilului

TEREN Extravilan

Adresa: Jud. Prahova

| Nr. Crt | Nr cadastral Nr. topografic | Suprafața* (mp) | Observații / Referințe |
|---------|-----------------------------|-----------------|--|
| A1 | | 10 | Sector cadastral:56 Teren neimprijmit; |

Construcții

| Crt | Nr cadastral Nr. topografic | Adresa | Observații / Referințe |
|------|-----------------------------|--------------|--|
| A1.1 | -C1 | Jud. Prahova | Nr. niveluri:1; S. construita la sol:9 mp; |

B. Partea II. Proprietari și acte

| Inscrieri privitoare la dreptul de proprietate și alte drepturi reale | | Referințe |
|--|--|-----------|
| / | | |
| Act Normativ nr. 123, din 10/07/2012 emis de PARLAMENTUL ROMANIEI; | | |
| B1 | Intabulare, drept de PROPRIETATE, dobandit prin Lege, cota actuala 1/1, cota initiala 1/1 1) STATUL ROMAN , CIF:9999999999999 | A1, A1.1 |
| Act Administrativ nr. 9, din 07/10/2005 emis de MINISTERUL ECONOMIEI SI COMERTULUI (; ACT ADITIOAL NR. 1/10.06.2008 EMIS DE MINISTERUL ECONOMIEI SI FINANTELOR, ACT ADITIOAL NR. 2/18.06.2015 EMIS DE MINISTERUL ENERGIEI, INTERPRINDERILOR MICI SI MIJLOCII SI MEDIULUI DE AFACERI, ACT ADITIOAL NR. 3/10.02.2016 EMIS DE MINISTERUL ENERGIEI, ACT ADITIOAL NR.4/02.03.2017 EMIS DE MINISTERUL ENERGIEI); | | |
| B1 | Intabulare, drept de CONCESIUNEDOBANDIT PRIN LEGE 1) CAMPANIA DE TRANSPORT AL ENERGIEI ELECTRICE TRANSELECTRICA SA , CIF:9999999999999 | A1, A1.1 |
| Act Normativ nr. 980, din 16/12/2015 emis de GUVERNUL ROMANIEI; | | |
| B2 | Intabulare, drept de ADMINISTRAREDOBANDIT PRIN LEGE 1) MINISTERUL ENERGIEI , CIF:9999999999999 | A1, A1.1 |

C. Partea III. SARCINI .

| Inscrieri privind dezmembramintele dreptului de proprietate, drepturi reale de garanție și sarcini | Referințe |
|--|-----------|
| NU SUNT | |

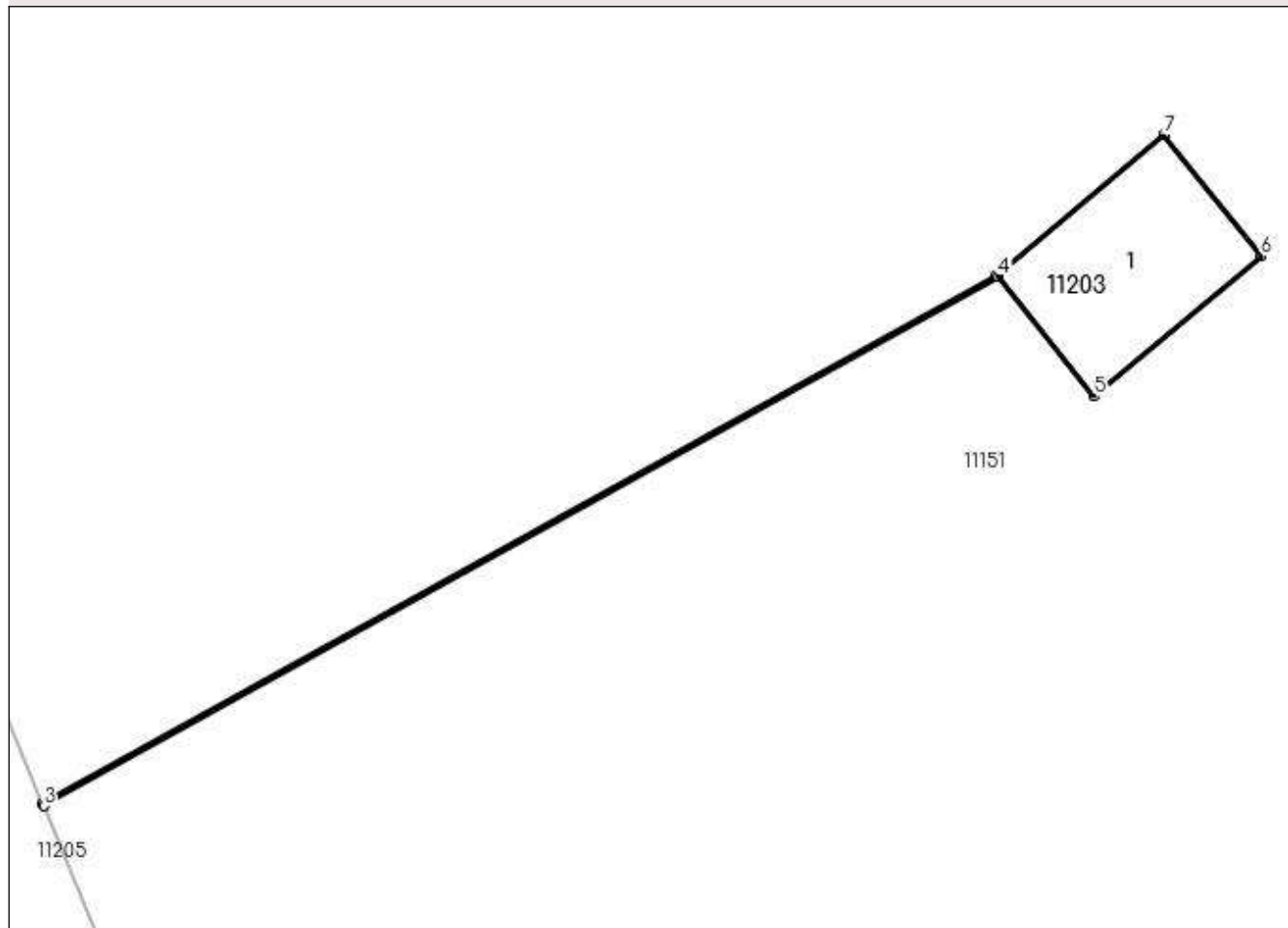
Anexa Nr. 1 La Partea I

Teren

| Nr cadastral | Suprafața (mp)* | Observații / Referințe |
|--------------|-----------------|------------------------|
| | 10 | |

* Suprafața este determinată în planul de proiecție Stereo 70.

DETALII LINIARE IMOBIL



Date referitoare la teren

| Crt | Categorie folosință | Intra vilan | Suprafața (mp) | Tarla | Parcelă | Nr. topo | Observații / Referințe |
|-----|---------------------|-------------|----------------|-------|---------|----------|------------------------|
| 1 | curți constructii | NU | 10 | 43 | - | - | |

Date referitoare la construcții

| Crt | Număr | Destinație construcție | Supraf. (mp) | Situație juridică | Observații / Referințe |
|------|-------|--------------------------------------|----------------------------|-------------------|--|
| A1.1 | -C1 | construcții industriale și edilitare | Din acte: 0 Masurata: 9 | Cu acte | Nr. niveluri:1; S. construita la sol:9 mp; |

Lungime Segmente

1) Valorile lungimilor segmentelor sunt obținute din proiecție în plan.

| Punct început | X / Y | Punct sfârșit | X / Y | Lungime segment (** (m) |
|---------------|----------------------------|---------------|----------------------------|-------------------------|
| 1 | 581.274,572 388.376,551 | 2 | 581.258,792 388.367,809 | 18.04 |
| 2 | 581.258,792 388.367,809 | 3 | 581.258,812 388.367,764 | 0.049 |
| 3 | 581.258,812 388.367,764 | 4 | 581.274,603 388.376,512 | 18.052 |

| Punct început | X / Y | Punct sfârşit | X / Y | Lungime segment (** (m) |
|---------------|----------------------------|---------------|----------------------------|-------------------------|
| 4 | 581.274,603 388.376,512 | 5 | 581.276,18 388.374,536 | 2.528 |
| 5 | 581.276,18 388.374,536 | 6 | 581.278,942 388.376,852 | 3.605 |
| 6 | 581.278,942 388.376,852 | 7 | 581.277,334 388.378,867 | 2.578 |
| 7 | 581.277,334 388.378,867 | 1 | 581.274,572 388.376,551 | 3.605 |

** Lungimile segmentelor sunt determinate în planul de proiecție Stereo 70 și sunt rotunjite la 1 milimetru.

*** Distanța dintre puncte este formată din segmente cumulate ce sunt mai mici decât valoarea 1 milimetru.

**DATE DESPRE IMOBILUL NR. 11204**

Oficiul de Cadastru și Publicitate Imobiliară PRAHOVA
Biroul de Cadastru și Publicitate Imobiliară Ploiești

A. Partea I. Descrierea imobilului

TEREN Intravilan

Adresa: Loc. Pleasa, Jud. Prahova

| Nr. Crt | Nr cadastral Nr. topografic | Suprafața* (mp) | Observații / Referințe |
|---------|-----------------------------|-----------------|---|
| A1 | | 257 | Sector cadastral:56 Teren neimprejmuit; |

B. Partea II. Proprietari și acte

| Inscrieri privitoare la dreptul de proprietate și alte drepturi reale | | Referințe |
|---|--|-----------|
| / | | |
| Act Normativ nr. 7, din 13/03/1996 emis de PARLAMENTUL ROMANIEI (LEGE;); | | |
| B1 | Inscrierea provizorie, drept de PROPRIETATE, dobandit prin Lege, cota actuala 1/1, cota initiala 1/1 1) COMUNA BUCOV, CIF:2843531 | A1 |

C. Partea III. SARCINI .

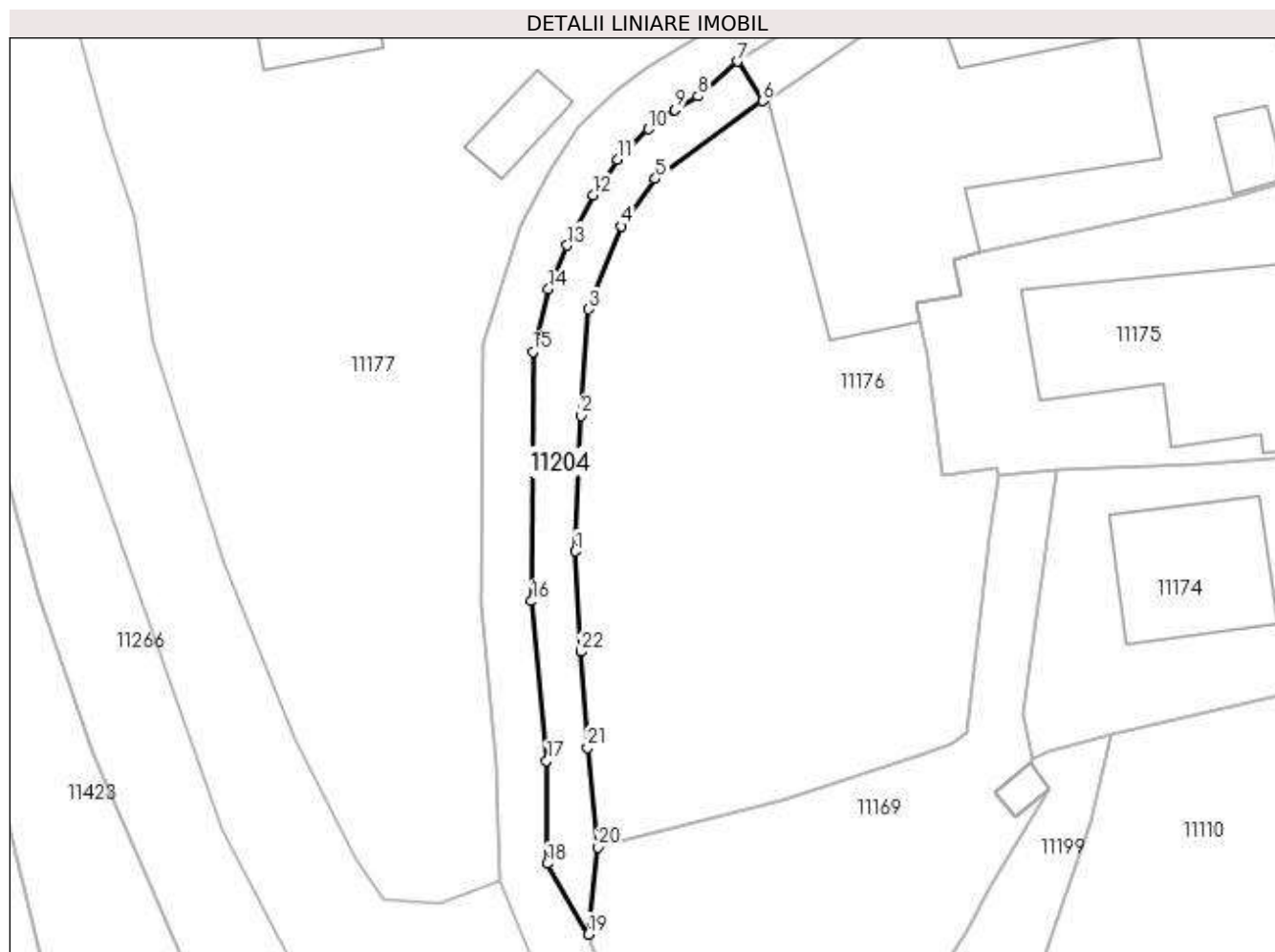
| Inscrieri privind dezmembramintele dreptului de proprietate, drepturi reale de garanție și sarcini | Referințe |
|--|-----------|
| NU SUNT | |

Anexa Nr. 1 La Partea I

Teren

| | | |
|--------------|-----------------|------------------------|
| Nr cadastral | Suprafața (mp)* | Observații / Referințe |
| | 257 | |

* Suprafața este determinată în planul de proiecție Stereo 70.



Date referitoare la teren

| Crt | Categorie folosință | Intra vilan | Suprafața (mp) | Tarla | Parcelă | Nr. topo | Observații / Referințe |
|-----|---------------------|-------------|----------------|-------|---------|----------|------------------------|
| 1 | drum | DA | 257 | 44 | 1762 | - | |

Lungime Segmente

1) Valorile lungimilor segmentelor sunt obținute din proiecție în plan.

| Punct început | X / Y | Punct sfârșit | X / Y | Lungime segment (** (m) |
|---------------|----------------------------|---------------|----------------------------|-------------------------|
| 1 | 580.805,541 388.817,878 | 2 | 580.805,941 388.828,734 | 10.863 |
| 3 | 580.806,589 388.837,225 | 4 | 580.809,228 388.843,875 | 7.154 |
| 5 | 580.811,916 388.847,658 | 6 | 580.820,488 388.853,898 | 10.603 |
| 7 | 580.818,465 388.857,038 | 8 | 580.815,315 388.854,255 | 4.203 |
| 9 | 580.813,46 388.853,173 | 10 | 580.811,38 388.851,633 | 2.588 |

| Punct început | X / Y | Punct sfârșit | X / Y | Lungime segment (** (m) |
|---------------|----------------------------|---------------|----------------------------|-------------------------|
| 2 | 580.805,941 388.828,734 | 3 | 580.806,589 388.837,225 | 8.516 |
| 4 | 580.809,228 388.843,875 | 5 | 580.811,916 388.847,658 | 4.641 |
| 6 | 580.820,488 388.853,898 | 7 | 580.818,465 388.857,038 | 3.735 |
| 8 | 580.815,315 388.854,255 | 9 | 580.813,46 388.853,173 | 2.147 |
| 10 | 580.811,38 388.851,633 | 11 | 580.808,924 388.849,219 | 3.444 |

| Punct început | X / Y | Punct sfârșit | X / Y | Lungime segment (** (m) |
|---------------|----------------------------|---------------|----------------------------|-------------------------|
| 11 | 580.808,924 388.849,219 | 12 | 580.806,914 388.846,357 | 3.497 |
| 13 | 580.804,878 388.842,334 | 14 | 580.803,38 388.838,833 | 3.808 |
| 15 | 580.802,117 388.833,824 | 16 | 580.802,038 388.813,901 | 19.923 |
| 17 | 580.803,237 388.801,136 | 18 | 580.803,278 388.792,91 | 8.226 |
| 19 | 580.806,543 388.787,257 | 20 | 580.807,325 388.794,243 | 7.03 |
| 21 | 580.806,493 388.802,186 | 22 | 580.805,987 388.809,867 | 7.698 |

| Punct început | X / Y | Punct sfârșit | X / Y | Lungime segment (** (m) |
|---------------|----------------------------|---------------|----------------------------|-------------------------|
| 12 | 580.806,914 388.846,357 | 13 | 580.804,878 388.842,334 | 4.509 |
| 14 | 580.803,38 388.838,833 | 15 | 580.802,117 388.833,824 | 5.166 |
| 16 | 580.802,038 388.813,901 | 17 | 580.803,237 388.801,136 | 12.821 |
| 18 | 580.803,278 388.792,91 | 19 | 580.806,543 388.787,257 | 6.528 |
| 20 | 580.807,325 388.794,243 | 21 | 580.806,493 388.802,186 | 7.986 |
| 22 | 580.805,987 388.809,867 | 1 | 580.805,541 388.817,878 | 8.023 |

** Lungimile segmentelor sunt determinate în planul de proiecție Stereo 70 și sunt rotunjite la 1 milimetru.

*** Distanța dintre puncte este formată din segmente cumulate ce sunt mai mici decât valoarea 1 milimetru.

**DATE DESPRE IMOBILUL NR. 11205**

Oficiul de Cadastru și Publicitate Imobiliară PRAHOVA
Biroul de Cadastru și Publicitate Imobiliară Ploiești

A. Partea I. Descrierea imobilului

TEREN Necunoscut

Adresa: Loc. Pleasa, Str Fabricilor, Jud. Prahova

| Nr. Crt | Nr cadastral Nr. topografic | Suprafața* (mp) | Observații / Referințe |
|---------|-----------------------------|-----------------|---|
| A1 | | 3.817 | Sector cadastral:56 Teren neimprejmuit; |

B. Partea II. Proprietari și acte

| Inscrieri privitoare la dreptul de proprietate și alte drepturi reale | Referințe |
|---|--|
| / | |
| Act Normativ nr. 7, din 13/03/1996 emis de PARLAMENTUL ROMANIEI (LEGE;); | |
| B1 | Inscrierea provizorie, drept de PROPRIETATE, dobandit prin Lege, cota actuala 1/1, cota initiala 1/1 1) COMUNA BUCOV, CIF:2843531 |
| | A1 |

C. Partea III. SARCINI .

| Inscrieri privind dezmembramintele dreptului de proprietate, drepturi reale de garanție și sarcini | Referințe |
|--|-----------|
| NU SUNT | |

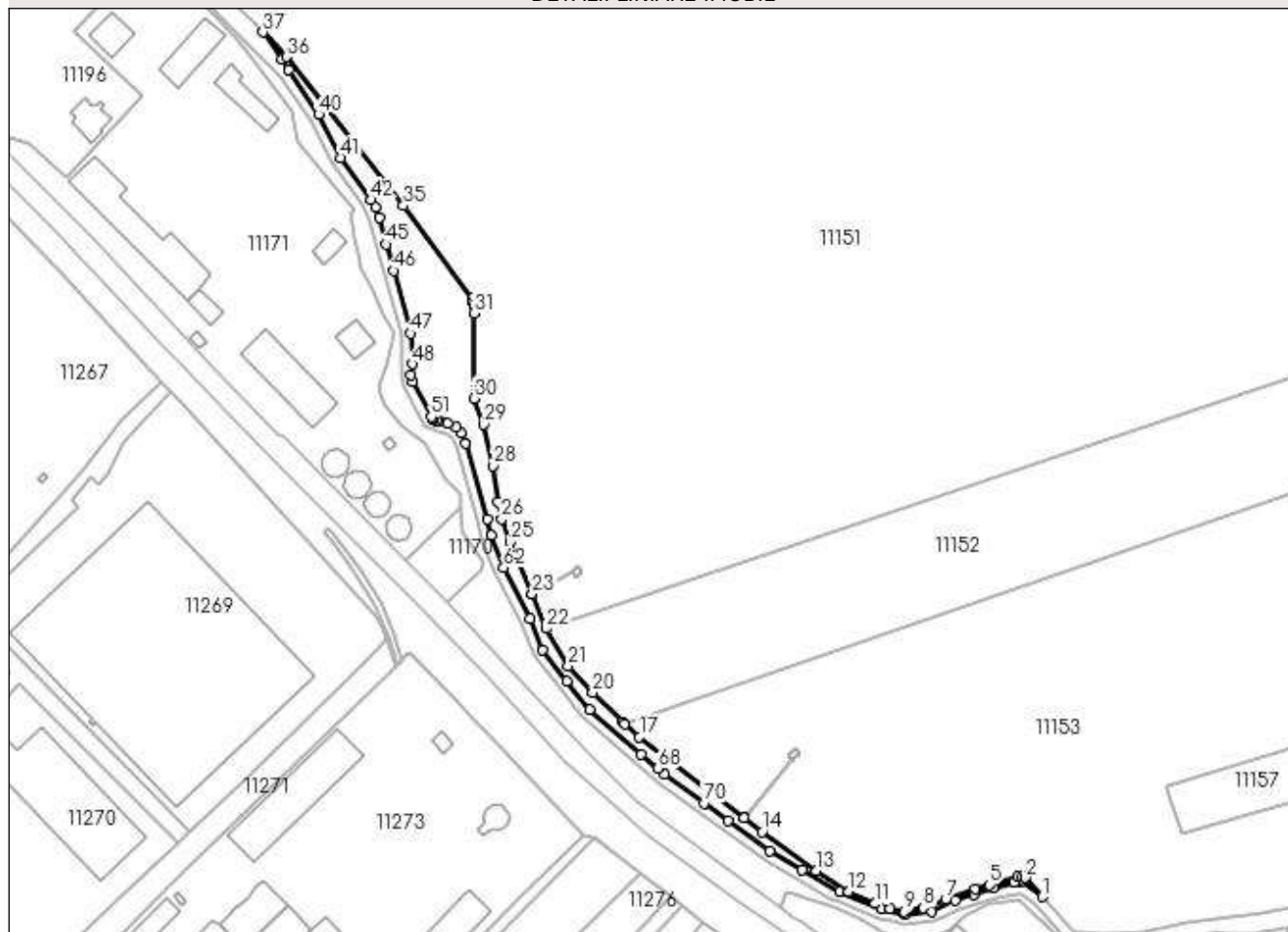
Anexa Nr. 1 La Partea I

Teren

| Nr cadastral | Suprafața (mp)* | Observații / Referințe |
|--------------|-----------------|------------------------|
| | 3.817 | |

* Suprafața este determinată în planul de proiecție Stereo 70.

DETALII LINIARE IMOBIL



Date referitoare la teren

| Crt | Categorie folosință | Intravilan | Suprafața (mp) | Tarla | Parcelă | Nr. topo | Observații / Referințe |
|-----|---------------------|------------|----------------|-------|---------|----------|------------------------|
| 1 | pasune | DA | 1.435 | 44 | 1853 | - | |
| 2 | pasune | NU | 1.798 | 44 | 1853 | - | |
| 3 | pasune | NU | 264 | 44 | 1853 | - | |
| 4 | pasune | DA | 116 | 44 | 1853 | - | |
| 5 | pasune | NU | 161 | 44 | 1853 | - | |
| 6 | pasune | DA | 43 | 44 | 1853 | - | |

Lungime Segmente

1) Valorile lungimilor segmentelor sunt obținute din proiecție în plan.

| Punct început | X / Y | Punct sfârșit | X / Y | Lungime segment | Punct început | X / Y | Punct sfârșit | X / Y | Lungime segment | Punct început | X / Y | Punct sfârșit | X / Y | Lungime segment |
|---------------|----------------------------|---------------|----------------------------|-----------------|---------------|----------------------------|---------------|----------------------------|-----------------|---------------|----------------------------|---------------|----------------------------|-----------------|
| 1 | 581.462,761 388.246,907 | 2 | 581.455,847 388.254,557 | 10.311 | 2 | 581.455,847 388.254,557 | 3 | 581.454,836 388.255,202 | 1.199 | 3 | 581.454,836 388.255,202 | 4 | 581.453,01 388.255,09 | 1.829 |
| 4 | 581.453,01 388.255,09 | 5 | 581.441,455 388.251,74 | 12.031 | 5 | 581.441,455 388.251,74 | 6 | 581.435,853 388.250,116 | 5.833 | 6 | 581.435,853 388.250,116 | 7 | 581.424,146 388.245,912 | 12.439 |

| Punct început | X / Y | Punct sfârșit | X / Y | Lungime segment | Punct început | X / Y | Punct sfârșit | X / Y | Lungime segment | Punct început | X / Y | Punct sfârșit | X / Y | Lungime segment |
|---------------|----------------------------|---------------|----------------------------|-----------------|---------------|----------------------------|---------------|----------------------------|-----------------|---------------|----------------------------|---------------|----------------------------|-----------------|
| 7 | 581.424,146 388.245,912 | 8 | 581.415,277 388.242,519 | 9.496 | 8 | 581.415,277 388.242,519 | 9 | 581.407,605 388.241,157 | 7.792 | 9 | 581.407,605 388.241,157 | 10 | 581.401,955 388.242,299 | 5.764 |
| 10 | 581.401,955 388.242,299 | 11 | 581.396,02 388.244,244 | 6.246 | 11 | 581.396,02 388.244,244 | 12 | 581.385,324 388.248,962 | 11.69 | 12 | 581.385,324 388.248,962 | 13 | 581.372,513 388.257,262 | 15.265 |
| 13 | 581.372,513 388.257,262 | 14 | 581.350,798 388.272,891 | 26.755 | 14 | 581.350,798 388.272,891 | 15 | 581.343,584 388.278,465 | 9.117 | 15 | 581.343,584 388.278,465 | 16 | 581.343,544 388.278,495 | 0.05 |
| 16 | 581.343,544 388.278,495 | 17 | 581.301,789 388.310,762 | 52.77 | 17 | 581.301,789 388.310,762 | 18 | 581.295,829 388.315,822 | 7.818 | 18 | 581.295,829 388.315,822 | 19 | 581.294,99 388.316,651 | 1.179 |
| 19 | 581.294,99 388.316,651 | 20 | 581.283,07 388.328,43 | 16.758 | 20 | 581.283,07 388.328,43 | 21 | 581.273,373 388.339,057 | 14.386 | 21 | 581.273,373 388.339,057 | 22 | 581.264,512 388.354,038 | 17.405 |
| 22 | 581.264,512 388.354,038 | 23 | 581.258,812 388.367,764 | 14.862 | 23 | 581.258,812 388.367,764 | 24 | 581.258,792 388.367,809 | 0.049 | 24 | 581.258,792 388.367,809 | 25 | 581.250,178 388.388,61 | 22.514 |
| 25 | 581.250,178 388.388,61 | 26 | 581.246,696 388.397,803 | 9.83 | 26 | 581.246,696 388.397,803 | 27 | 581.245,348 388.404,59 | 6.92 | 27 | 581.245,348 388.404,59 | 28 | 581.243,256 388.419,082 | 14.642 |
| 28 | 581.243,256 388.419,082 | 29 | 581.239,45 388.435,573 | 16.925 | 29 | 581.239,45 388.435,573 | 30 | 581.235,699 388.445,836 | 10.927 | 30 | 581.235,699 388.445,836 | 31 | 581.235,682 388.479,887 | 34.051 |
| 31 | 581.235,682 388.479,887 | 32 | 581.235,597 388.482,893 | 3.007 | 32 | 581.235,597 388.482,893 | 33 | 581.235,509 388.484,439 | 1.549 | 33 | 581.235,509 388.484,439 | 34 | 581.235,052 388.485,837 | 1.471 |
| 34 | 581.235,052 388.485,837 | 35 | 581.207,528 388.522,933 | 46.192 | 35 | 581.207,528 388.522,933 | 36 | 581.160,761 388.582,336 | 75.603 | 36 | 581.160,761 388.582,336 | 37 | 581.151,436 388.592,131 | 13.524 |
| 37 | 581.151,436 388.592,131 | 38 | 581.159,06 388.581,441 | 13.13 | 38 | 581.159,06 388.581,441 | 39 | 581.161,44 388.577,102 | 4.949 | 39 | 581.161,44 388.577,102 | 40 | 581.173,614 388.559,266 | 21.595 |
| 40 | 581.173,614 388.559,266 | 41 | 581.182,471 388.541,971 | 19.431 | 41 | 581.182,471 388.541,971 | 42 | 581.194,701 388.525,153 | 20.795 | 42 | 581.194,701 388.525,153 | 43 | 581.196,339 388.522,225 | 3.355 |
| 43 | 581.196,339 388.522,225 | 44 | 581.197,896 388.518,076 | 4.432 | 44 | 581.197,896 388.518,076 | 45 | 581.200,691 388.507,493 | 10.946 | 45 | 581.200,691 388.507,493 | 46 | 581.203,488 388.496,904 | 10.952 |
| 46 | 581.203,488 388.496,904 | 47 | 581.210,486 388.471,891 | 25.973 | 47 | 581.210,486 388.471,891 | 48 | 581.211,019 388.459,605 | 12.298 | 48 | 581.211,019 388.459,605 | 49 | 581.210,524 388.455,347 | 4.287 |
| 49 | 581.210,524 388.455,347 | 50 | 581.211,288 388.452,459 | 2.987 | 50 | 581.211,288 388.452,459 | 51 | 581.218,629 388.438,549 | 15.728 | 51 | 581.218,629 388.438,549 | 52 | 581.219,153 388.437,823 | 0.895 |
| 52 | 581.219,153 388.437,823 | 53 | 581.219,656 388.437,445 | 0.629 | 53 | 581.219,656 388.437,445 | 54 | 581.220,463 388.437,09 | 0.882 | 54 | 581.220,463 388.437,09 | 55 | 581.221,629 388.436,896 | 1.182 |
| 55 | 581.221,629 388.436,896 | 56 | 581.225,205 388.436,107 | 3.662 | 56 | 581.225,205 388.436,107 | 57 | 581.228,752 388.434,404 | 3.935 | 57 | 581.228,752 388.434,404 | 58 | 581.230,475 388.432,022 | 2.94 |
| 58 | 581.230,475 388.432,022 | 59 | 581.232,201 388.427,905 | 4.464 | 59 | 581.232,201 388.427,905 | 60 | 581.241,035 388.397,8 | 31.374 | 60 | 581.241,035 388.397,8 | 61 | 581.242,549 388.391,142 | 6.828 |
| 61 | 581.242,549 388.391,142 | 62 | 581.247,571 388.378,395 | 13.701 | 62 | 581.247,571 388.378,395 | 63 | 581.258,006 388.358,02 | 22.892 | 63 | 581.258,006 388.358,02 | 64 | 581.263,048 388.345,525 | 13.474 |
| 64 | 581.263,048 388.345,525 | 65 | 581.272,785 388.333,085 | 15.798 | 65 | 581.272,785 388.333,085 | 66 | 581.281,965 388.321,694 | 14.63 | 66 | 581.281,965 388.321,694 | 67 | 581.302,47 388.303,886 | 27.158 |
| 67 | 581.302,47 388.303,886 | 68 | 581.309,043 388.298,177 | 8.706 | 68 | 581.309,043 388.298,177 | 69 | 581.311,717 388.295,815 | 3.568 | 69 | 581.311,717 388.295,815 | 70 | 581.327,569 388.284,347 | 19.565 |
| 70 | 581.327,569 388.284,347 | 71 | 581.337,304 388.277,304 | 12.016 | 71 | 581.337,304 388.277,304 | 72 | 581.353,981 388.265,239 | 20.584 | 72 | 581.353,981 388.265,239 | 73 | 581.366,87 388.257,757 | 14.903 |
| 73 | 581.366,87 388.257,757 | 74 | 581.381,706 388.249,145 | 17.154 | 74 | 581.381,706 388.249,145 | 75 | 581.398,409 388.242,199 | 18.09 | 75 | 581.398,409 388.242,199 | 76 | 581.407,826 388.240,018 | 9.666 |
| 76 | 581.407,826 388.240,018 | 77 | 581.418,407 388.241,196 | 10.646 | 77 | 581.418,407 388.241,196 | 78 | 581.428,043 388.245,379 | 10.505 | 78 | 581.428,043 388.245,379 | 79 | 581.435,513 388.247,878 | 7.877 |
| 79 | 581.435,513 388.247,878 | 80 | 581.443,216 388.250,455 | 8.123 | 80 | 581.443,216 388.250,455 | 81 | 581.451,607 388.252,856 | 8.728 | 81 | 581.451,607 388.252,856 | 82 | 581.453,107 388.253,16 | 1.53 |
| 82 | 581.453,107 388.253,16 | 83 | 581.454,489 388.253,107 | 1.383 | 83 | 581.454,489 388.253,107 | 1 | 581.462,761 388.246,907 | 10.338 | | | | | |

** Lungimile segmentelor sunt determinate în planul de proiecție Stereo 70 și sunt rotunjite la 1 milimetru.

*** Distanța dintre puncte este formată din segmente cumulate ce sunt mai mici decât valoarea 1 milimetru.

**DATE DESPRE IMOBILUL NR. 11206**

Oficiul de Cadastru și Publicitate Imobiliară PRAHOVA
Biroul de Cadastru și Publicitate Imobiliară Ploiești

A. Partea I. Descrierea imobilului

TEREN Extravilan

Adresa: Jud. Prahova

| Nr. Crt | Nr cadastral Nr. topografic | Suprafața* (mp) | Observații / Referințe |
|---------|-----------------------------|-----------------|---|
| A1 | | 1.192 | Sector cadastral:56 Teren neimprejmuit; |

B. Partea II. Proprietari și acte

| Inscrieri privitoare la dreptul de proprietate și alte drepturi reale | | Referințe |
|---|--|-----------|
| / | | |
| Act Normativ nr. 7, din 13/03/1996 emis de PARLAMENTUL ROMANIEI (LEGE;); | | |
| B1 | Inscrierea provizorie, drept de PROPRIETATE, dobandit prin Lege, cota actuala 1/1, cota initiala 1/1 1) COMUNA BUCOV, CIF:2843531 | A1 |

C. Partea III. SARCINI .

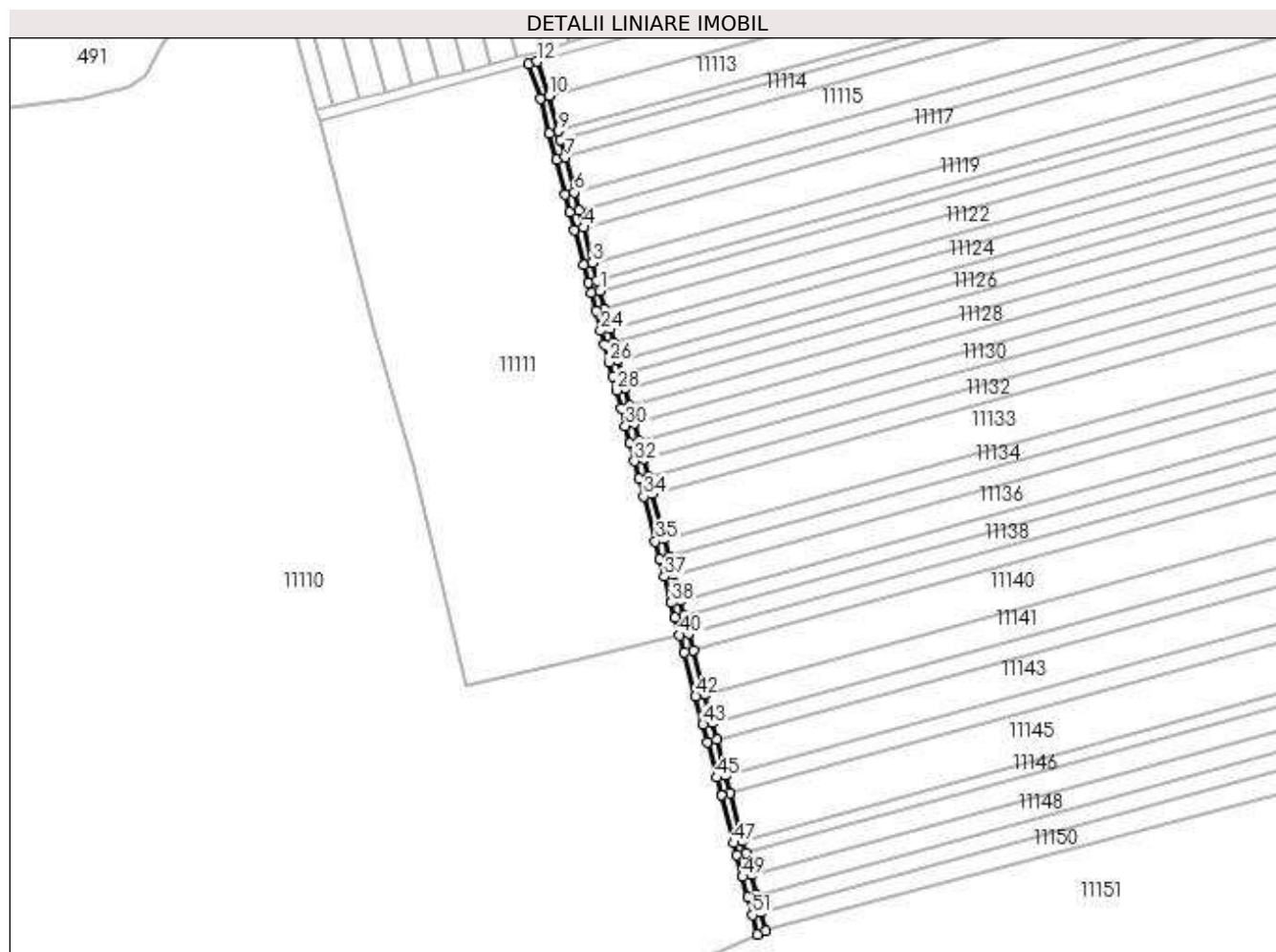
| Inscrieri privind dezmembramintele dreptului de proprietate, drepturi reale de garanție și sarcini | Referințe |
|--|-----------|
| NU SUNT | |

Anexa Nr. 1 La Partea I

Teren

| Nr cadastral | Suprafața (mp)* | Observații / Referințe |
|--------------|-----------------|------------------------|
| | 1.192 | |

* Suprafața este determinată în planul de proiecție Stereo 70.



Date referitoare la teren

| Crt | Categorie folosință | Intra vilan | Suprafața (mp) | Tarla | Parcelă | Nr. topo | Observații / Referințe |
|-----|---------------------|-------------|----------------|-------|---------|----------|------------------------|
| 1 | drum | NU | 1.192 | 43 | - | - | |

Lungime Segmente

1) Valorile lungimilor segmentelor sunt obținute din proiecție în plan.

| Punct început | X / Y | Punct sfârșit | X / Y | Lungime segment |
|---------------|----------------------------|---------------|----------------------------|-----------------|
| 1 | 581.358,42 389.091,782 | 2 | 581.357,381 389.095,785 | 4.136 |
| 4 | 581.352,183 389.115,802 | 5 | 581.350,451 389.122,474 | 6.893 |
| 7 | 581.345,254 389.142,491 | 8 | 581.343,521 389.149,164 | 6.894 |
| 10 | 581.339,231 389.165,689 | 11 | 581.339,223 389.165,711 | 0.023 |
| 13 | 581.331,211 389.177,786 | 14 | 581.335,874 389.164,682 | 13.909 |
| 16 | 581.341,866 389.141,612 | 17 | 581.345,331 389.128,267 | 13.788 |
| 2 | 581.357,381 389.095,785 | 3 | 581.355,648 389.102,457 | 6.893 |
| 5 | 581.350,451 389.122,474 | 6 | 581.348,719 389.129,147 | 6.894 |
| 8 | 581.343,521 389.149,164 | 9 | 581.342,69 389.152,366 | 3.308 |
| 11 | 581.339,223 389.165,711 | 12 | 581.334,597 389.178,713 | 13.8 |
| 14 | 581.335,874 389.164,682 | 15 | 581.339,302 389.151,486 | 13.634 |
| 17 | 581.345,331 389.128,267 | 18 | 581.347,063 389.121,595 | 6.893 |
| 3 | 581.355,648 389.102,457 | 4 | 581.352,183 389.115,802 | 13.788 |
| 6 | 581.348,719 389.129,147 | 7 | 581.345,254 389.142,491 | 13.787 |
| 9 | 581.342,69 389.152,366 | 10 | 581.339,231 389.165,689 | 13.765 |
| 12 | 581.334,597 389.178,713 | 13 | 581.331,211 389.177,786 | 3.511 |
| 15 | 581.339,302 389.151,486 | 16 | 581.341,866 389.141,612 | 10.201 |
| 18 | 581.347,063 389.121,595 | 19 | 581.348,796 389.114,922 | 6.894 |

| Punct început | X / Y | Punct sfârșit | X / Y | Lungime segment | Punct început | X / Y | Punct sfârșit | X / Y | Lungime segment | Punct început | X / Y | Punct sfârșit | X / Y | Lungime segment |
|---------------|----------------------------|---------------|----------------------------|-----------------|---------------|----------------------------|---------------|----------------------------|-----------------|---------------|----------------------------|---------------|----------------------------|-----------------|
| 19 | 581.348,796 389.114,922 | 20 | 581.352,261 389.101,578 | 13.787 | 20 | 581.352,261 389.101,578 | 21 | 581.353,993 389.094,905 | 6.894 | 21 | 581.353,993 389.094,905 | 22 | 581.355,032 389.090,902 | 4.136 |
| 22 | 581.355,032 389.090,902 | 23 | 581.356,765 389.084,23 | 6.893 | 23 | 581.356,765 389.084,23 | 24 | 581.358,705 389.076,757 | 7.721 | 24 | 581.358,705 389.076,757 | 25 | 581.360,091 389.071,419 | 5.515 |
| 25 | 581.360,091 389.071,419 | 26 | 581.361,823 389.064,747 | 6.893 | 26 | 581.361,823 389.064,747 | 27 | 581.363,209 389.059,409 | 5.515 | 27 | 581.363,209 389.059,409 | 28 | 581.364,595 389.054,071 | 5.515 |
| 28 | 581.364,595 389.054,071 | 29 | 581.366,327 389.047,399 | 6.893 | 29 | 581.366,327 389.047,399 | 30 | 581.368,06 389.040,727 | 6.893 | 30 | 581.368,06 389.040,727 | 31 | 581.369,792 389.034,054 | 6.894 |
| 31 | 581.369,792 389.034,054 | 32 | 581.371,525 389.027,382 | 6.893 | 32 | 581.371,525 389.027,382 | 33 | 581.373,257 389.020,71 | 6.893 | 33 | 581.373,257 389.020,71 | 34 | 581.374,989 389.014,038 | 6.893 |
| 34 | 581.374,989 389.014,038 | 35 | 581.379,424 388.996,957 | 17.647 | 35 | 581.379,424 388.996,957 | 36 | 581.381,156 388.990,285 | 6.893 | 36 | 581.381,156 388.990,285 | 37 | 581.382,889 388.983,612 | 6.894 |
| 37 | 581.382,889 388.983,612 | 38 | 581.385,453 388.973,738 | 10.201 | 38 | 581.385,453 388.973,738 | 39 | 581.386,908 388.968,133 | 5.791 | 39 | 581.386,908 388.968,133 | 40 | 581.388,64 388.961,461 | 6.893 |
| 40 | 581.388,64 388.961,461 | 41 | 581.390,366 388.954,812 | 6.869 | 41 | 581.390,366 388.954,812 | 42 | 581.394,661 388.938,265 | 17.095 | 42 | 581.394,661 388.938,265 | 43 | 581.397,432 388.927,589 | 11.03 |
| 43 | 581.397,432 388.927,589 | 44 | 581.399,164 388.920,917 | 6.893 | 44 | 581.399,164 388.920,917 | 45 | 581.402,628 388.907,573 | 13.786 | 45 | 581.402,628 388.907,573 | 46 | 581.404,36 388.900,901 | 6.893 |
| 46 | 581.404,36 388.900,901 | 47 | 581.409,07 388.882,752 | 18.75 | 47 | 581.409,07 388.882,752 | 48 | 581.410,254 388.878,193 | 4.71 | 48 | 581.410,254 388.878,193 | 49 | 581.412,401 388.869,919 | 8.548 |
| 49 | 581.412,401 388.869,919 | 50 | 581.414,404 388.862,203 | 7.972 | 50 | 581.414,404 388.862,203 | 51 | 581.416,143 388.855,506 | 6.919 | 51 | 581.416,143 388.855,506 | 52 | 581.418,062 388.848,149 | 7.603 |
| 52 | 581.418,062 388.848,149 | 53 | 581.421,309 388.849,565 | 3.542 | 53 | 581.421,309 388.849,565 | 54 | 581.419,53 388.856,387 | 7.05 | 54 | 581.419,53 388.856,387 | 55 | 581.419,511 388.856,462 | 0.077 |
| 55 | 581.419,511 388.856,462 | 56 | 581.417,798 388.863,059 | 6.816 | 56 | 581.417,798 388.863,059 | 57 | 581.415,789 388.870,799 | 7.996 | 57 | 581.415,789 388.870,799 | 58 | 581.413,642 388.879,072 | 8.547 |
| 58 | 581.413,642 388.879,072 | 59 | 581.412,464 388.883,609 | 4.687 | 59 | 581.412,464 388.883,609 | 60 | 581.407,753 388.901,757 | 18.749 | 60 | 581.407,753 388.901,757 | 61 | 581.406,021 388.908,429 | 6.893 |
| 61 | 581.406,021 388.908,429 | 62 | 581.402,558 388.921,773 | 13.786 | 62 | 581.402,558 388.921,773 | 63 | 581.400,826 388.928,446 | 6.894 | 63 | 581.400,826 388.928,446 | 64 | 581.398,055 388.939,121 | 11.029 |
| 64 | 581.398,055 388.939,121 | 65 | 581.393,76 388.955,668 | 17.095 | 65 | 581.393,76 388.955,668 | 66 | 581.392,063 388.962,206 | 6.755 | 66 | 581.392,063 388.962,206 | 67 | 581.392,028 388.962,341 | 0.139 |
| 67 | 581.392,028 388.962,341 | 68 | 581.390,295 388.969,013 | 6.893 | 68 | 581.390,295 388.969,013 | 69 | 581.388,84 388.974,617 | 5.79 | 69 | 581.388,84 388.974,617 | 70 | 581.386,276 388.984,492 | 10.202 |
| 70 | 581.386,276 388.984,492 | 71 | 581.384,544 388.991,164 | 6.893 | 71 | 581.384,544 388.991,164 | 72 | 581.382,812 388.997,836 | 6.893 | 72 | 581.382,812 388.997,836 | 73 | 581.378,377 389.014,917 | 17.647 |
| 73 | 581.378,377 389.014,917 | 74 | 581.376,645 389.021,589 | 6.893 | 74 | 581.376,645 389.021,589 | 75 | 581.374,912 389.028,262 | 6.894 | 75 | 581.374,912 389.028,262 | 76 | 581.373,18 389.034,934 | 6.893 |
| 76 | 581.373,18 389.034,934 | 77 | 581.371,447 389.041,606 | 6.893 | 77 | 581.371,447 389.041,606 | 78 | 581.369,715 389.048,278 | 6.893 | 78 | 581.369,715 389.048,278 | 79 | 581.367,983 389.054,951 | 6.894 |
| 79 | 581.367,983 389.054,951 | 80 | 581.366,597 389.060,288 | 5.514 | 80 | 581.366,597 389.060,288 | 81 | 581.365,211 389.065,626 | 5.515 | 81 | 581.365,211 389.065,626 | 82 | 581.363,479 389.072,298 | 6.893 |
| 82 | 581.363,479 389.072,298 | 83 | 581.362,093 389.077,636 | 5.515 | 83 | 581.362,093 389.077,636 | 84 | 581.360,152 389.085,109 | 7.721 | 84 | 581.360,152 389.085,109 | 1 | 581.358,42 389.091,782 | 6.894 |

** Lungimile segmentelor sunt determinate în planul de proiecție Stereo 70 și sunt rotunjite la 1 milimetru.

*** Distanța dintre puncte este formată din segmente cumulate ce sunt mai mici decât valoarea 1 milimetru.

**DATE DESPRE IMOBILUL NR. 11207**

Oficiul de Cadastru și Publicitate Imobiliară PRAHOVA
Biroul de Cadastru și Publicitate Imobiliară Ploiești

A. Partea I. Descrierea imobilului

TEREN Intravilan

Adresa: Loc. Pleasa, Jud. Prahova

| Nr. Crt | Nr cadastral Nr. topografic | Suprafața* (mp) | Observații / Referințe |
|---------|-----------------------------|-----------------|---|
| A1 | | 4.055 | Sector cadastral:56 Teren neimprejmuit; |

B. Partea II. Proprietari și acte

| Inscrieri privitoare la dreptul de proprietate și alte drepturi reale | Referințe |
|---|--|
| / | |
| Act Normativ nr. 7, din 13/03/1996 emis de PARLAMENTUL ROMANIEI (LEGE;); | |
| B1 | Inscrierea provizorie, drept de PROPRIETATE, dobandit prin Lege, cota actuala 1/1, cota initiala 1/1 |
| | 1) NEIDENTIFICAT, CIF:0000000000000 |

C. Partea III. SARCINI .

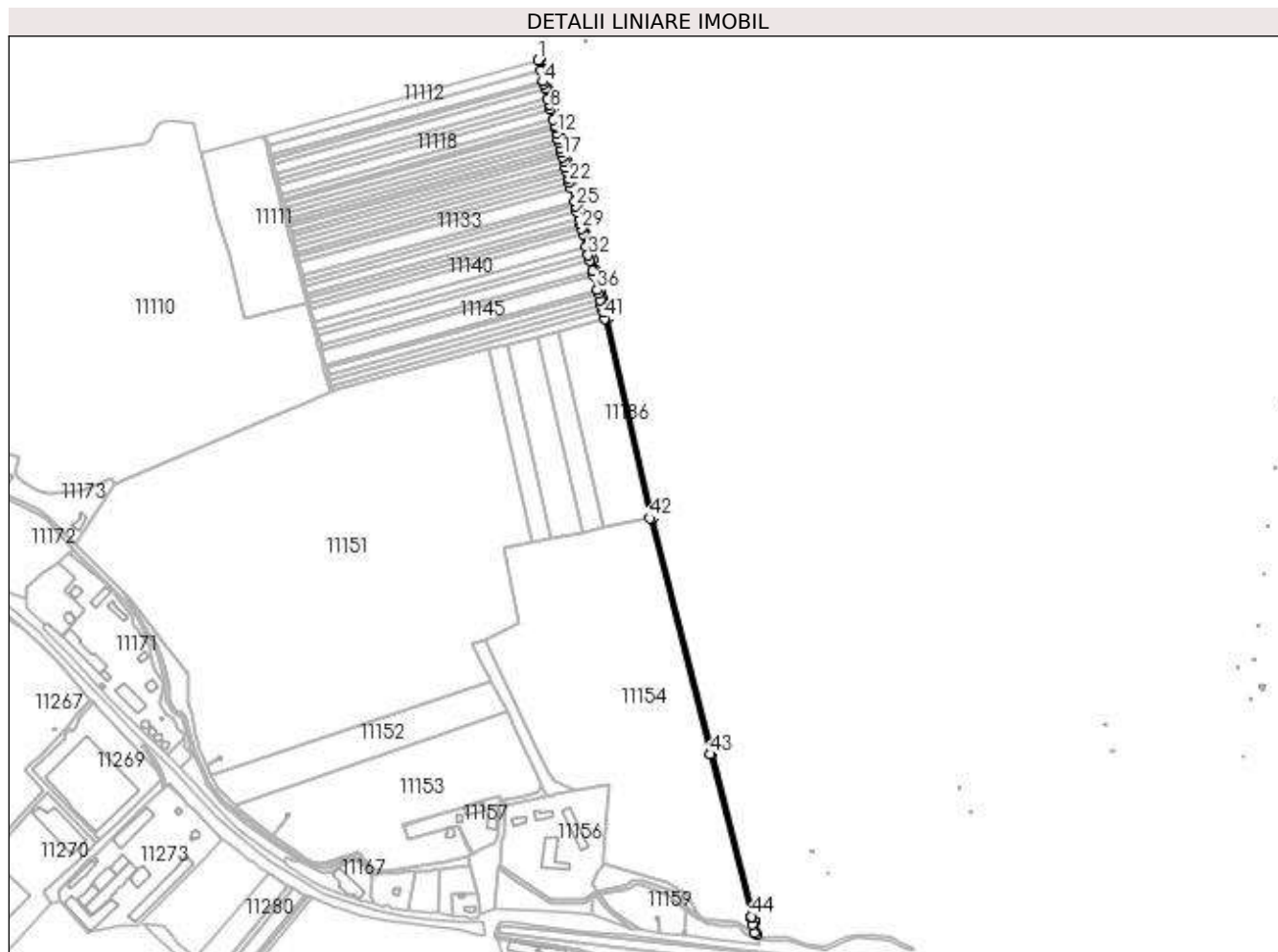
| Inscrieri privind dezmembramintele dreptului de proprietate, drepturi reale de garanție și sarcini | Referințe |
|--|-----------|
| NU SUNT | |

Anexa Nr. 1 La Partea I

Teren

| | | |
|--------------|-----------------|------------------------|
| Nr cadastral | Suprafața (mp)* | Observații / Referințe |
| | 4.055 | |

* Suprafața este determinată în planul de proiecție Stereo 70.



Date referitoare la teren

| Crt | Categorie folosință | Intravilan | Suprafața (mp) | Tarla | Parcelă | Nr. topo | Observații / Referințe |
|-----|---------------------|------------|----------------|-------|---------|----------|------------------------|
| 1 | drum | DA | 4.055 | 43 | - | - | |

Lungime Segmente

1) Valorile lungimilor segmentelor sunt obținute din proiecție în plan.

| Punct început | X / Y | Punct sfârșit | X / Y | Lungime segment | Punct început | X / Y | Punct sfârșit | X / Y | Lungime segment | Punct început | X / Y | Punct sfârșit | X / Y | Lungime segment |
|---------------|----------------------------|---------------|----------------------------|-----------------|---------------|----------------------------|---------------|----------------------------|-----------------|---------------|----------------------------|---------------|----------------------------|-----------------|
| 1 | 581.685,561 389.274,869 | 2 | 581.689,021 389.261,547 | 13.764 | 2 | 581.689,021 389.261,547 | 3 | 581.692,487 389.248,202 | 13.788 | 3 | 581.692,487 389.248,202 | 4 | 581.693,318 389.245,0 | 3.308 |
| 4 | 581.693,318 389.245,0 | 5 | 581.695,051 389.238,327 | 6.894 | 5 | 581.695,051 389.238,327 | 6 | 581.698,517 389.224,983 | 13.787 | 6 | 581.698,517 389.224,983 | 7 | 581.700,25 389.218,311 | 6.893 |
| 7 | 581.700,25 389.218,311 | 8 | 581.701,983 389.211,638 | 6.894 | 8 | 581.701,983 389.211,638 | 9 | 581.705,448 389.198,294 | 13.787 | 9 | 581.705,448 389.198,294 | 10 | 581.707,181 389.191,622 | 6.893 |
| 10 | 581.707,181 389.191,622 | 11 | 581.708,221 389.187,619 | 4.136 | 11 | 581.708,221 389.187,619 | 12 | 581.709,953 389.180,946 | 6.894 | 12 | 581.709,953 389.180,946 | 13 | 581.711,894 389.173,474 | 7.72 |
| 13 | 581.711,894 389.173,474 | 14 | 581.713,28 389.168,136 | 5.515 | 14 | 581.713,28 389.168,136 | 15 | 581.715,013 389.161,464 | 6.893 | 15 | 581.715,013 389.161,464 | 16 | 581.716,399 389.156,126 | 5.515 |
| 16 | 581.716,399 389.156,126 | 17 | 581.717,786 389.150,788 | 5.515 | 17 | 581.717,786 389.150,788 | 18 | 581.719,519 389.144,116 | 6.893 | 18 | 581.719,519 389.144,116 | 19 | 581.721,251 389.137,444 | 6.893 |

| Punct început | X / Y | Punct sfârșit | X / Y | Lungime segment | Punct început | X / Y | Punct sfârșit | X / Y | Lungime segment | Punct început | X / Y | Punct sfârșit | X / Y | Lungime segment |
|---------------|----------------------------|---------------|----------------------------|-----------------|---------------|----------------------------|---------------|----------------------------|-----------------|---------------|----------------------------|---------------|----------------------------|-----------------|
| 19 | 581.721,251 389.137,444 | 20 | 581.722,984 389.130,772 | 6.893 | 20 | 581.722,984 389.130,772 | 21 | 581.724,717 389.124,1 | 6.893 | 21 | 581.724,717 389.124,1 | 22 | 581.726,45 389.117,428 | 6.893 |
| 22 | 581.726,45 389.117,428 | 23 | 581.728,182 389.110,756 | 6.893 | 23 | 581.728,182 389.110,756 | 24 | 581.732,618 389.093,675 | 17.648 | 24 | 581.732,618 389.093,675 | 25 | 581.734,351 389.087,003 | 6.893 |
| 25 | 581.734,351 389.087,003 | 26 | 581.736,084 389.080,331 | 6.893 | 26 | 581.736,084 389.080,331 | 27 | 581.738,648 389.070,456 | 10.202 | 27 | 581.738,648 389.070,456 | 28 | 581.740,104 389.064,852 | 5.79 |
| 28 | 581.740,104 389.064,852 | 29 | 581.741,837 389.058,18 | 6.893 | 29 | 581.741,837 389.058,18 | 30 | 581.743,57 389.051,508 | 6.893 | 30 | 581.743,57 389.051,508 | 31 | 581.747,867 389.034,961 | 17.096 |
| 31 | 581.747,867 389.034,961 | 32 | 581.750,639 389.024,286 | 11.029 | 32 | 581.750,639 389.024,286 | 33 | 581.752,372 389.017,614 | 6.893 | 33 | 581.752,372 389.017,614 | 34 | 581.755,837 389.004,27 | 13.787 |
| 34 | 581.755,837 389.004,27 | 35 | 581.757,57 388.997,599 | 6.892 | 35 | 581.757,57 388.997,599 | 36 | 581.762,283 388.979,451 | 18.75 | 36 | 581.762,283 388.979,451 | 37 | 581.763,461 388.974,914 | 4.687 |
| 37 | 581.763,461 388.974,914 | 38 | 581.765,61 388.966,641 | 8.548 | 38 | 581.765,61 388.966,641 | 39 | 581.767,62 388.958,902 | 7.996 | 39 | 581.767,62 388.958,902 | 40 | 581.769,35 388.952,23 | 6.893 |
| 40 | 581.769,35 388.952,23 | 41 | 581.771,523 388.942,676 | 9.798 | 41 | 581.771,523 388.942,676 | 42 | 581.829,973 388.685,623 | 263.615 | 42 | 581.829,973 388.685,623 | 43 | 581.906,933 388.382,111 | 313.117 |
| 43 | 581.906,933 388.382,111 | 44 | 581.960,62 388.173,232 | 215.668 | 44 | 581.960,62 388.173,232 | 45 | 581.960,973 388.171,86 | 1.417 | 45 | 581.960,973 388.171,86 | 46 | 581.962,002 388.163,402 | 8.52 |
| 46 | 581.962,002 388.163,402 | 47 | 581.964,191 388.152,561 | 11.06 | 47 | 581.964,191 388.152,561 | 48 | 581.968,228 388.150,252 | 4.651 | 48 | 581.968,228 388.150,252 | 49 | 581.965,071 388.167,158 | 17.198 |
| 49 | 581.965,071 388.167,158 | 50 | 581.964,42 388.172,51 | 5.391 | 50 | 581.964,42 388.172,51 | 51 | 581.964,01 388.174,103 | 1.645 | 51 | 581.964,01 388.174,103 | 52 | 581.910,324 388.382,977 | 215.663 |
| 52 | 581.910,324 388.382,977 | 53 | 581.833,402 388.686,326 | 312.95 | 53 | 581.833,402 388.686,326 | 54 | 581.774,909 388.943,571 | 263.811 | 54 | 581.774,909 388.943,571 | 55 | 581.772,734 388.953,133 | 9.806 |
| 55 | 581.772,734 388.953,133 | 56 | 581.771,002 388.959,805 | 6.893 | 56 | 581.771,002 388.959,805 | 57 | 581.768,992 388.967,544 | 7.996 | 57 | 581.768,992 388.967,544 | 58 | 581.766,843 388.975,817 | 8.548 |
| 58 | 581.766,843 388.975,817 | 59 | 581.765,665 388.980,354 | 4.687 | 59 | 581.765,665 388.980,354 | 60 | 581.760,952 388.998,501 | 18.749 | 60 | 581.760,952 388.998,501 | 61 | 581.759,219 389.005,173 | 6.893 |
| 61 | 581.759,219 389.005,173 | 62 | 581.755,754 389.018,517 | 13.787 | 62 | 581.755,754 389.018,517 | 63 | 581.754,021 389.025,189 | 6.893 | 63 | 581.754,021 389.025,189 | 64 | 581.751,248 389.035,864 | 11.029 |
| 64 | 581.751,248 389.035,864 | 65 | 581.746,951 389.052,41 | 17.095 | 65 | 581.746,951 389.052,41 | 66 | 581.745,218 389.059,082 | 6.893 | 66 | 581.745,218 389.059,082 | 67 | 581.743,486 389.065,754 | 6.893 |
| 67 | 581.743,486 389.065,754 | 68 | 581.742,03 389.071,359 | 5.791 | 68 | 581.742,03 389.071,359 | 69 | 581.739,466 389.081,234 | 10.202 | 69 | 581.739,466 389.081,234 | 70 | 581.737,733 389.087,906 | 6.893 |
| 70 | 581.737,733 389.087,906 | 71 | 581.736,0 389.094,578 | 6.893 | 71 | 581.736,0 389.094,578 | 72 | 581.731,564 389.111,658 | 17.647 | 72 | 581.731,564 389.111,658 | 73 | 581.729,831 389.118,33 | 6.893 |
| 73 | 581.729,831 389.118,33 | 74 | 581.728,099 389.125,002 | 6.893 | 74 | 581.728,099 389.125,002 | 75 | 581.726,366 389.131,675 | 6.894 | 75 | 581.726,366 389.131,675 | 76 | 581.724,633 389.138,347 | 6.893 |
| 76 | 581.724,633 389.138,347 | 77 | 581.722,9 389.145,019 | 6.893 | 77 | 581.722,9 389.145,019 | 78 | 581.721,167 389.151,691 | 6.893 | 78 | 581.721,167 389.151,691 | 79 | 581.719,781 389.157,029 | 5.515 |
| 79 | 581.719,781 389.157,029 | 80 | 581.718,395 389.162,366 | 5.514 | 80 | 581.718,395 389.162,366 | 81 | 581.716,662 389.169,038 | 6.893 | 81 | 581.716,662 389.169,038 | 82 | 581.715,276 389.174,376 | 5.515 |
| 82 | 581.715,276 389.174,376 | 83 | 581.713,335 389.181,849 | 7.721 | 83 | 581.713,335 389.181,849 | 84 | 581.711,602 389.188,521 | 6.893 | 84 | 581.711,602 389.188,521 | 85 | 581.710,563 389.192,524 | 4.136 |
| 85 | 581.710,563 389.192,524 | 86 | 581.708,83 389.199,197 | 6.894 | 86 | 581.708,83 389.199,197 | 87 | 581.705,364 389.212,541 | 13.787 | 87 | 581.705,364 389.212,541 | 88 | 581.703,631 389.219,213 | 6.893 |
| 88 | 581.703,631 389.219,213 | 89 | 581.701,899 389.225,886 | 6.894 | 89 | 581.701,899 389.225,886 | 90 | 581.698,433 389.239,23 | 13.787 | 90 | 581.698,433 389.239,23 | 91 | 581.695,868 389.249,105 | 10.203 |
| 91 | 581.695,868 389.249,105 | 92 | 581.692,403 389.262,449 | 13.787 | 92 | 581.692,403 389.262,449 | 93 | 581.688,937 389.275,794 | 13.788 | 93 | 581.688,937 389.275,794 | 1 | 581.685,561 389.274,869 | 3.5 |

** Lungimile segmentelor sunt determinate în planul de proiecție Stereo 70 și sunt rotunjite la 1 milimetru.

*** Distanța dintre puncte este formată din segmente cumulate ce sunt mai mici decât valoarea 1 milimetru.

**DATE DESPRE IMOBILUL NR. 11208**

Oficiul de Cadastru și Publicitate Imobiliară PRAHOVA
Biroul de Cadastru și Publicitate Imobiliară Ploiești

A. Partea I. Descrierea imobilului

TEREN Extravilan

Adresa: Jud. Prahova

| Nr. Crt | Nr cadastral Nr. topografic | Suprafața* (mp) | Observații / Referințe |
|---------|-----------------------------|-----------------|---|
| A1 | | 1.200 | Sector cadastral:56 Teren neimprejmuit; |

B. Partea II. Proprietari și acte

| Inscrieri privitoare la dreptul de proprietate și alte drepturi reale | Referințe |
|--|-----------|
| / | |
| Act Notarial nr. 2057, din 13/10/1996 emis de NP LUPU MARIA LUIZA (ACT DE PARTAJ VOLUNTAR;); | |
| B1 | A1 |
| Intabulare, drept de PROPRIETATE, dobandit prin lesire Din Indiviziune, cota actuala 1/1, cota initiala 1/1 1) OLTEANU CONSTANTIN | |

C. Partea III. SARCINI .

| Inscrieri privind dezmembramintele dreptului de proprietate, drepturi reale de garanție și sarcini | Referințe |
|--|-----------|
| NU SUNT | |

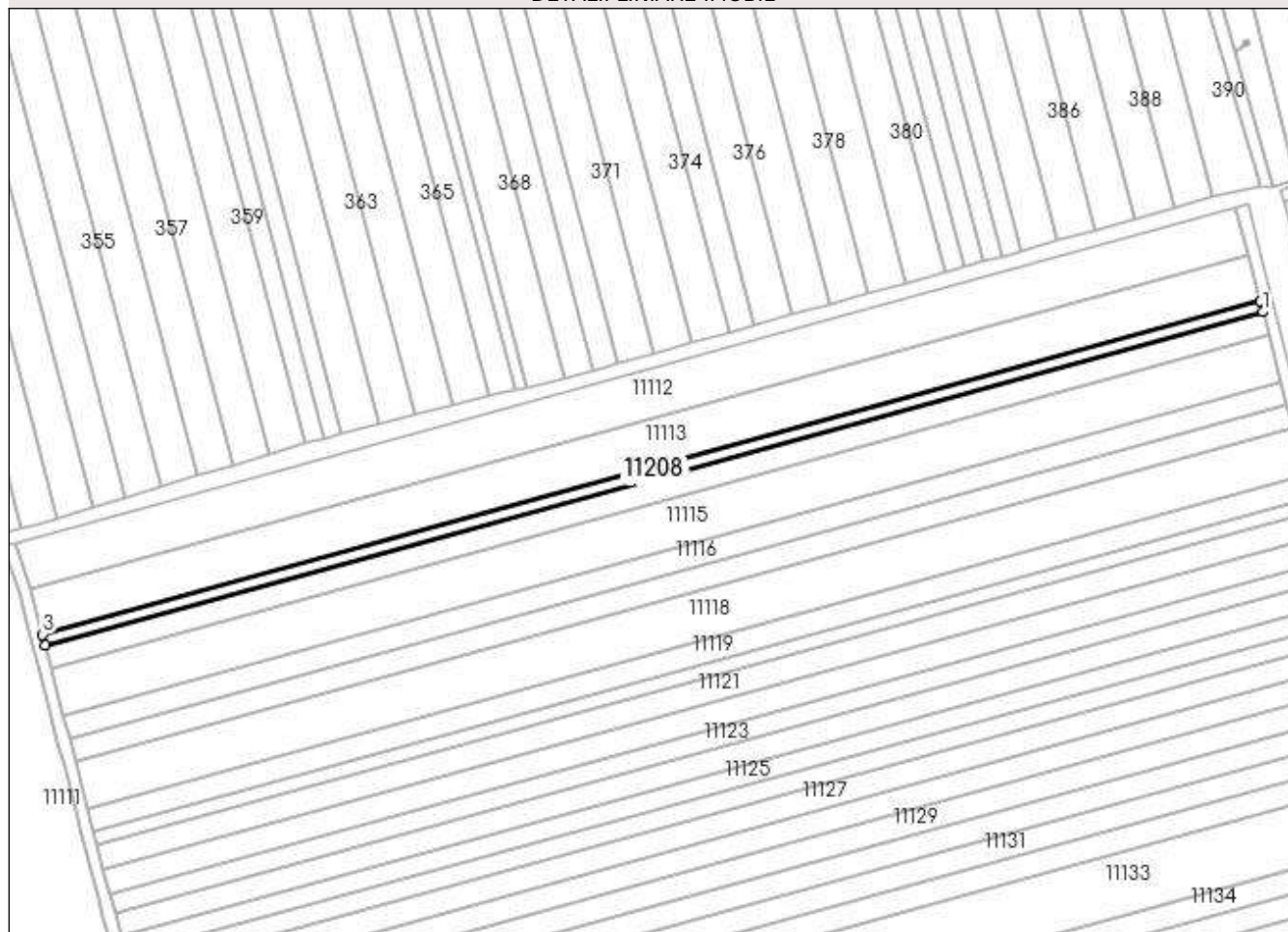
Anexa Nr. 1 La Partea I

Teren

| Nr cadastral | Suprafața (mp)* | Observații / Referințe |
|--------------|-----------------|------------------------|
| | 1.200 | |

* Suprafața este determinată în planul de proiecție Stereo 70.

DETALII LINIARE IMOBIL



Date referitoare la teren

| Crt | Categorie folosință | Intra vilan | Suprafața (mp) | Tarla | Parcelă | Nr. topo | Observații / Referințe |
|-----|---------------------|-------------|----------------|-------|---------|----------|------------------------|
| 1 | arabil | NU | 1.200 | 43 | 1785/3 | - | |

Lungime Segmente

1) Valorile lungimilor segmentelor sunt obținute din proiecție în plan.

| Punct început | X / Y | Punct sfârșit | X / Y | Lungime segment (** (m) |
|---------------|----------------------------|---------------|----------------------------|-------------------------|
| 1 | 581.693,318 389.245,0 | 2 | 581.692,487 389.248,202 | 3.308 |
| 2 | 581.692,487 389.248,202 | 3 | 581.342,69 389.152,366 | 362.688 |
| 3 | 581.342,69 389.152,366 | 4 | 581.343,521 389.149,164 | 3.308 |
| 4 | 581.343,521 389.149,164 | 1 | 581.693,318 389.245,0 | 362.688 |

**** Lungimile segmentelor sunt determinate în planul de proiecție Stereo 70 și sunt rotunjite la 1 milimetru.**

***** Distanța dintre puncte este formată din segmente cumulate ce sunt mai mici decât valoarea 1 milimetru.**

**DATE DESPRE IMOBILUL NR. 11209**

Oficiul de Cadastru și Publicitate Imobiliară PRAHOVA
Biroul de Cadastru și Publicitate Imobiliară Ploiești

A. Partea I. Descrierea imobilului

TEREN Intravilan

Adresa: Loc. Pleasa, Jud. Prahova

| Nr. Crt | Nr cadastral Nr. topografic | Suprafața* (mp) | Observații / Referințe |
|---------|-----------------------------|-----------------|--|
| A1 | | 6 | Sector cadastral:56 Teren neimprijmit; |

Construcții

| Crt | Nr cadastral Nr. topografic | Adresa | Observații / Referințe |
|------|-----------------------------|---------------------------|--|
| A1.1 | -C1 | Loc. Pleasa, Jud. Prahova | Nr. niveluri:1; S. construita la sol:6 mp; S. construita desfasurata:4 mp; |

B. Partea II. Proprietari și acte

| Inscrieri privitoare la dreptul de proprietate și alte drepturi reale | Referințe |
|---|---|
| / | |
| Act Normativ nr. 123, din 10/07/2012 emis de PARLAMENTUL ROMANIEI; | |
| B1 | Intabulare, drept de PROPRIETATE, dobandit prin Lege, cota actuala 1/1, cota initiala 1/1 1) STATUL ROMAN , CIF:9999999999999 |
| Act Normativ nr. 980, din 16/12/2015 emis de GUVERNUL ROMANIEI; | |
| B2 | Intabulare, drept de ADMINISTRARE DOBANDIT PRIN LEGE 1) MINISTERUL ENERGIEI , CIF:9999999999999 |

C. Partea III. SARCINI

| Inscrieri privind dezmembramintele dreptului de proprietate, drepturi reale de garanție și sarcini | Referințe |
|---|---|
| / | |
| Act Administrativ nr. 9, din 07/10/2005 emis de MINISTERUL ECONOMIEI SI COMERTULUI (; ACT ADITIOAL NR. 1/10.06.2008 EMIS DE MINISTERUL ECONOMIEI SI FINANTELOR, ACT ADITIOAL NR. 2/18.06.2015 EMIS DE MINISTERUL ENERGIEI, INTERPRINDERILOR MICI SI MIJLOCII SI MEDIULUI DE AFACERI, ACT ADITIOAL NR. 3/10.02.2016 EMIS DE MINISTERUL ENERGIEI, ACT ADITIOAL NR. 4/02.03.2017 EMIS DE MINISTERUL ENERGIEI); | |
| C1 | Intabulare, drept de CONCESIUNE DOBANDIT PRIN LEGE 1) COMPANIA DE TRANSPORT AL ENERGIEI ELECTRICE TRANSELECTRICA SA , CIF:9999999999999 |

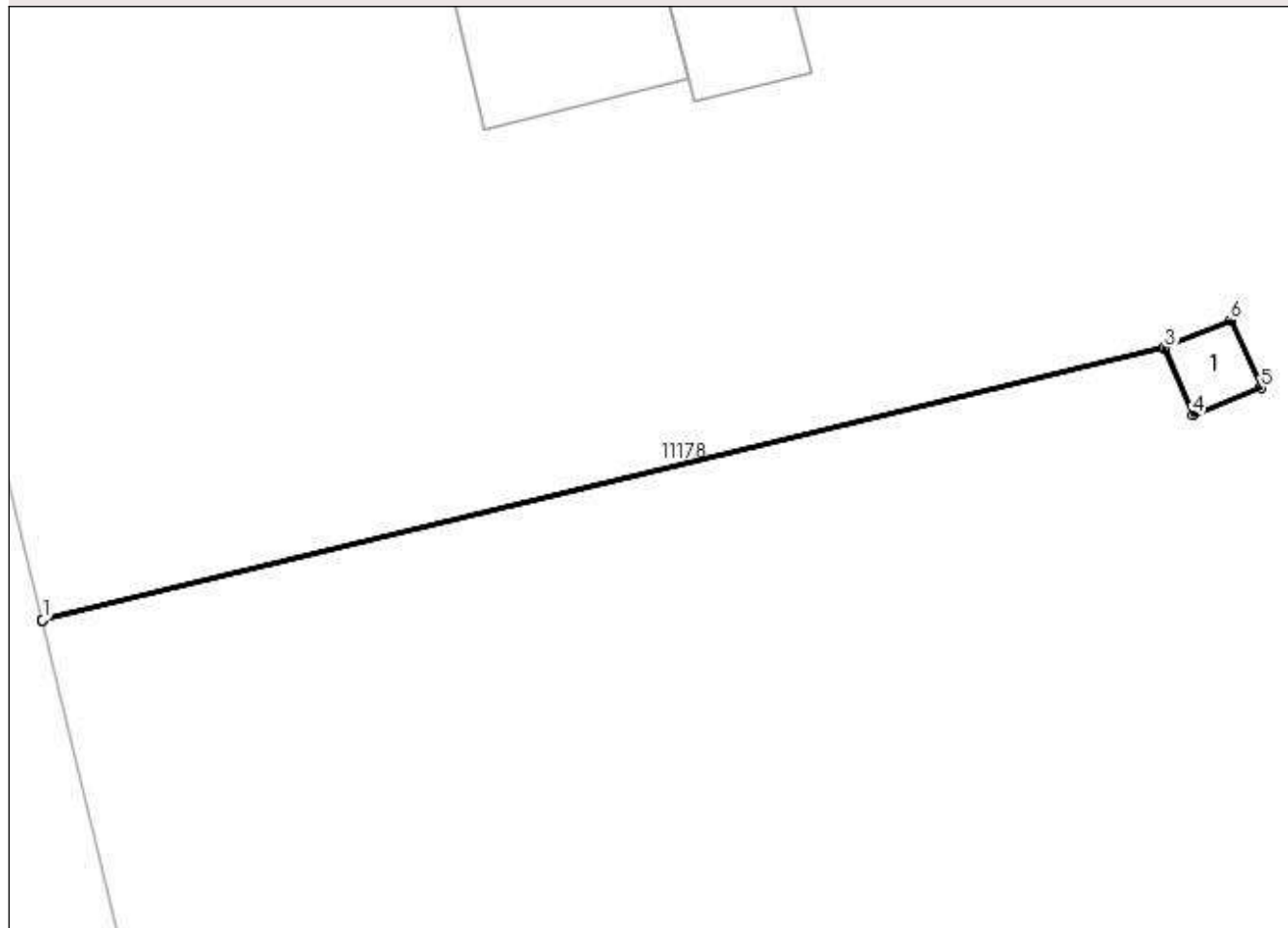
Anexa Nr. 1 La Partea I

Teren

| Nr cadastral | Suprafața (mp)* | Observații / Referințe |
|--------------|-----------------|------------------------|
| | 6 | |

* Suprafața este determinată în planul de proiecție Stereo 70.

DETALII LINIARE IMOBIL



Date referitoare la teren

| Crt | Categorie folosință | Intra vilan | Suprafața (mp) | Tarla | Parcelă | Nr. topo | Observații / Referințe |
|-----|---------------------|-------------|----------------|-------|---------|----------|------------------------|
| 1 | curți constructii | DA | 6 | 44 | - | - | |

Date referitoare la construcții

| Crt | Număr | Destinație construcție | Supraf. (mp) | Situație juridică | Observații / Referințe |
|------|-------|--------------------------------------|----------------------------|-------------------|--|
| A1.1 | -C1 | construcții industriale și edilitare | Din acte: 0 Masurata: 6 | Cu acte | Nr. niveluri:1; S. construita la sol:6 mp; S. construita desfasurata:4 mp; |

Lungime Segmente

1) Valorile lungimilor segmentelor sunt obținute din proiecție în plan.

| Punct început | X / Y | Punct sfârșit | X / Y | Lungime segment (** (m) |
|---------------|----------------------------|---------------|----------------------------|-------------------------|
| 1 | 580.754,271 388.905,958 | 2 | 580.754,272 388.905,953 | 0.005 |
| 2 | 580.754,272 388.905,953 | 3 | 580.791,21 388.914,917 | 38.01 |
| 3 | 580.791,21 388.914,917 | 4 | 580.792,15 388.912,719 | 2.391 |

| Punct început | X / Y | Punct sfârşit | X / Y | Lungime segment (** (m) |
|---------------|----------------------------|---------------|----------------------------|-------------------------|
| 4 | 580.792,15 388.912,719 | 5 | 580.794,391 388.913,608 | 2.411 |
| 5 | 580.794,391 388.913,608 | 6 | 580.793,389 388.915,827 | 2.435 |
| 6 | 580.793,389 388.915,827 | 7 | 580.791,208 388.914,922 | 2.361 |
| 7 | 580.791,208 388.914,922 | 1 | 580.754,271 388.905,958 | 38.009 |

** Lungimile segmentelor sunt determinate în planul de proiecție Stereo 70 și sunt rotunjite la 1 milimetru.

*** Distanța dintre puncte este formată din segmente cumulate ce sunt mai mici decât valoarea 1 milimetru.

**DATE DESPRE IMOBILUL NR. 11210**

Oficiul de Cadastru și Publicitate Imobiliară PRAHOVA
Biroul de Cadastru și Publicitate Imobiliară Ploiești

A. Partea I. Descrierea imobilului

TEREN Intravilan

Nr. CF vechi:136(e:4616)

Nr. cadastral vechi:179

Adresa: Loc. Pleasa, Str Fabricilor, Nr. 161, Jud. Prahova

| Nr. Crt | Nr cadastral Nr. topografic | Suprafața* (mp) | Observații / Referințe |
|---------|-----------------------------|-----------------|---|
| A1 | 21617 | 140 | Sector cadastral:57 Teren neimprejmuit; |

B. Partea II. Proprietari și acte

| Inscrieri privitoare la dreptul de proprietate și alte drepturi reale | Referințe |
|---|-----------|
| 9675 / 12/08/2003 | |
| Act Administrativ nr. 101, din 28/12/2001 emis de PRIMARIA BUCOV (; act notarial nr 5457 din 01.08.2001, emis de NP AURELIAN VIOREL;act administrativ nr 12 din 25.11.2002, emis de PRIMARIA COMUNEI BUCOV; act administrativ nr 15 din 27.12.2001, emis de PRIMARIA COMUNEI BUCOV;act administrativ nr 27 din 27.11.2002, emis de PRIMARIA COMUNEI BUCOV); | |
| B2 | A1 |
| Intabulare, drept de PROPRIETATE, dobandit prin Conventie, cota actuala 1/1, cota initiala 1/1 1) SC ALEXANDRION GRUP ROMANIA SRL, CIF:13575086 | |
| 105135 / 14/11/2018 | |
| Act Administrativ nr. 16215, din 06/11/2018 emis de PRIMARIA BUCOV (; act administrativ nr 19 din 06.03.2015, emis de PRIMARIA BUCOV); | |
| B3 | A1 |
| se noteaza actualizarea informatiilor cadastrale in sensul ca adresa actuala a imobilului este :com.Bucov,sat Pleasa,str.Fabricilor,nr.161, judet Prahova | |
| 6310 / 23/01/2020 | |
| Act Administrativ nr. 105135, din 14/11/2018 emis de OCPI PRAHOVA; | |
| B4 | A1 |
| se indreapta eroarea materiala strecurata in cuprinsul prezentei carti funciare in sensul ca denumirea corecta a proprietarului imobilului inscris sub B2 este SC ALEXANDRION GRUP ROMANIA SRL | |
| 85913 / 01/09/2020 | |
| Act Administrativ nr. 82188, din 25/08/2020 emis de OCPI PRAHOVA; | |
| B5 | A1 |
| se noteaza actualizarea informatiilor cadastrale, conform documentatiei tehnice avizate | |
| B6 | A1 |
| se repositioneaza imobilul, conform documentatiei tehnice avizate | |

C. Partea III. SARCINI .

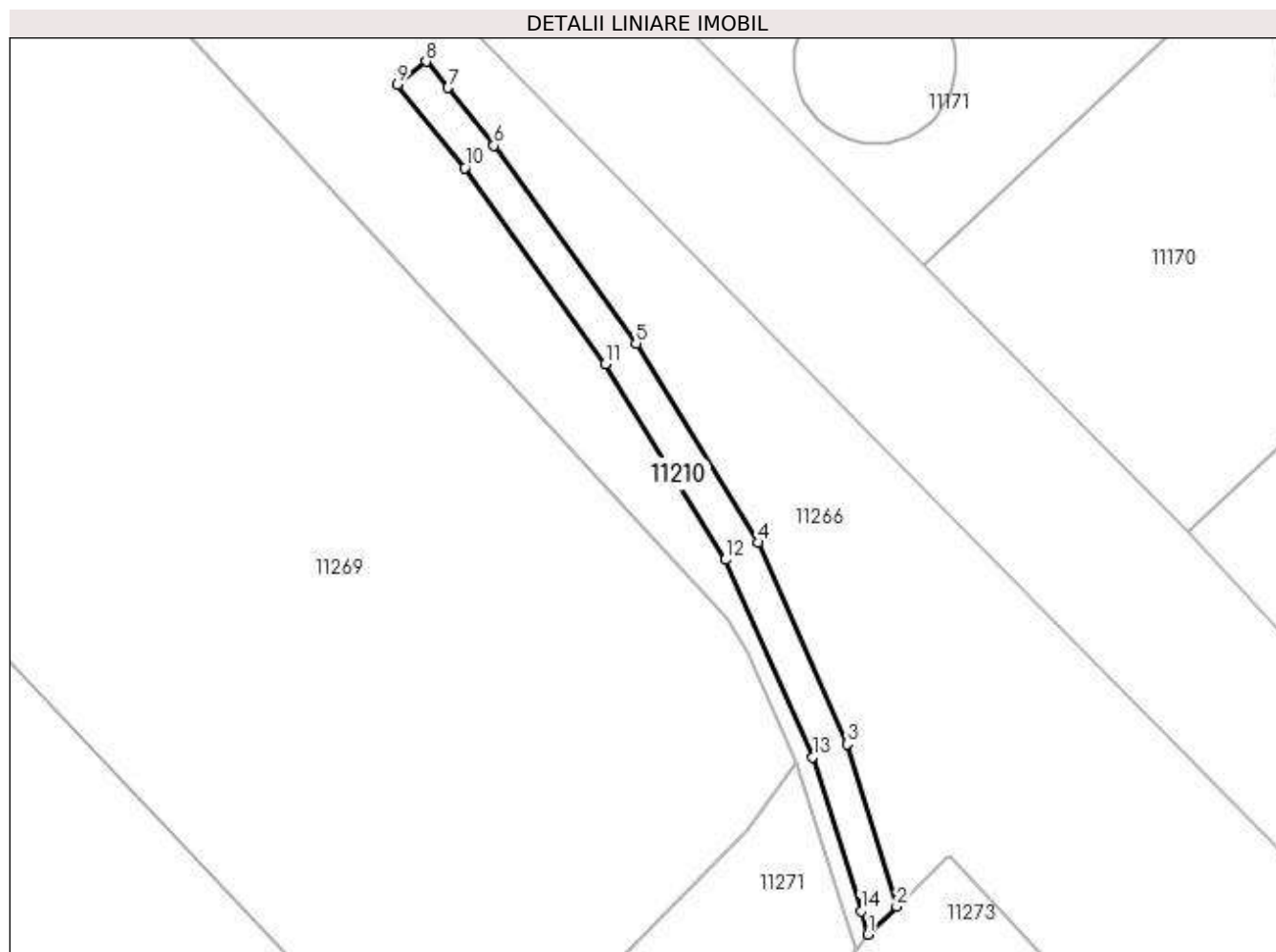
| Inscrieri privind dezmembramintele dreptului de proprietate, drepturi reale de garanție și sarcini | Referințe |
|--|-----------|
| NU SUNT | |

Anexa Nr. 1 La Partea I

Teren

| Nr cadastral | Suprafața (mp)* | Observații / Referințe |
|--------------|-----------------|------------------------|
| 21617 | 140 | |

* Suprafața este determinată în planul de proiecție Stereo 70.



Date referitoare la teren

| Crt | Categorie folosință | Intravilan | Suprafața (mp) | Tarla | Parcelă | Nr. topo | Observații / Referințe |
|-----|---------------------|------------|----------------|-------|---------|----------|---------------------------------|
| 1 | curți constructii | DA | 140 | 44 | - | - | TEREN INTRAVILAN NEIMPREJMUIT . |

Lungime Segmente

1) Valorile lungimilor segmentelor sunt obținute din proiecție în plan.

| Punct început | X / Y | Punct sfârșit | X / Y | Lungime segment (** (m) |
|---------------|----------------------------|---------------|----------------------------|-------------------------|
| 1 | 581.205,23 388.339,75 | 2 | 581.207,04 388.341,5 | 2.518 |
| 2 | 581.207,04 388.341,5 | 3 | 581.203,949 388.351,632 | 10.593 |
| 3 | 581.203,949 388.351,632 | 4 | 581.198,35 388.364,241 | 13.796 |
| 4 | 581.198,35 388.364,241 | 5 | 581.190,743 388.376,665 | 14.568 |
| 5 | 581.190,743 388.376,665 | 6 | 581.181,846 388.389,034 | 15.236 |

| Punct început | X / Y | Punct sfârșit | X / Y | Lungime segment (** (m) |
|---------------|----------------------------|---------------|----------------------------|-------------------------|
| 6 | 581.181,846 388.389,034 | 7 | 581.178,982 388.392,652 | 4.614 |
| 7 | 581.178,982 388.392,652 | 8 | 581.177,612 388.394,294 | 2.138 |
| 8 | 581.177,612 388.394,294 | 9 | 581.175,822 388.392,843 | 2.304 |
| 9 | 581.175,822 388.392,843 | 10 | 581.180,016 388.387,64 | 6.683 |
| 10 | 581.180,016 388.387,64 | 11 | 581.188,826 388.375,391 | 15.088 |
| 11 | 581.188,826 388.375,391 | 12 | 581.196,309 388.363,169 | 14.331 |
| 12 | 581.196,309 388.363,169 | 13 | 581.201,793 388.350,819 | 13.513 |
| 13 | 581.201,793 388.350,819 | 14 | 581.204,802 388.341,207 | 10.072 |
| 14 | 581.204,802 388.341,207 | 1 | 581.205,23 388.339,75 | 1.519 |

** Lungimile segmentelor sunt determinate în planul de proiecție Stereo 70 și sunt rotunjite la 1 milimetru.

*** Distanța dintre puncte este formată din segmente cumulate ce sunt mai mici decât valoarea 1 milimetru.

**DATE DESPRE IMOBILUL NR. 11211**

Oficiul de Cadastru și Publicitate Imobiliară PRAHOVA
Biroul de Cadastru și Publicitate Imobiliară Ploiești

A. Partea I. Descrierea imobilului

TEREN Intravilan

Adresa: Loc. Pleasa, Nr. 167, Jud. Prahova

| Nr. Crt | Nr cadastral Nr. topografic | Suprafața* (mp) | Observații / Referințe |
|---------|-----------------------------|------------------------------------|---------------------------------------|
| A1 | | Din acte: 8.400 Masurata: 8.497 | Sector cadastral:57 Teren imprejmuit; |

B. Partea II. Proprietari și acte

| Inscrieri privitoare la dreptul de proprietate și alte drepturi reale | Referințe |
|--|-----------|
| / | |
| Act Notarial nr. 493, din 20/10/2004 emis de NP POPESCU VIORICA (CERTIFICAT DE MOSTENITOR SUPLIMENTAR;); | |
| B1 | A1 |
| Intabulare, drept de PROPRIETATE, dobandit prin Succesiune, cota actuala 1/1, cota initiala 1/1 1) MOCIORNITA GEORGEL | |

C. Partea III. SARCINI .

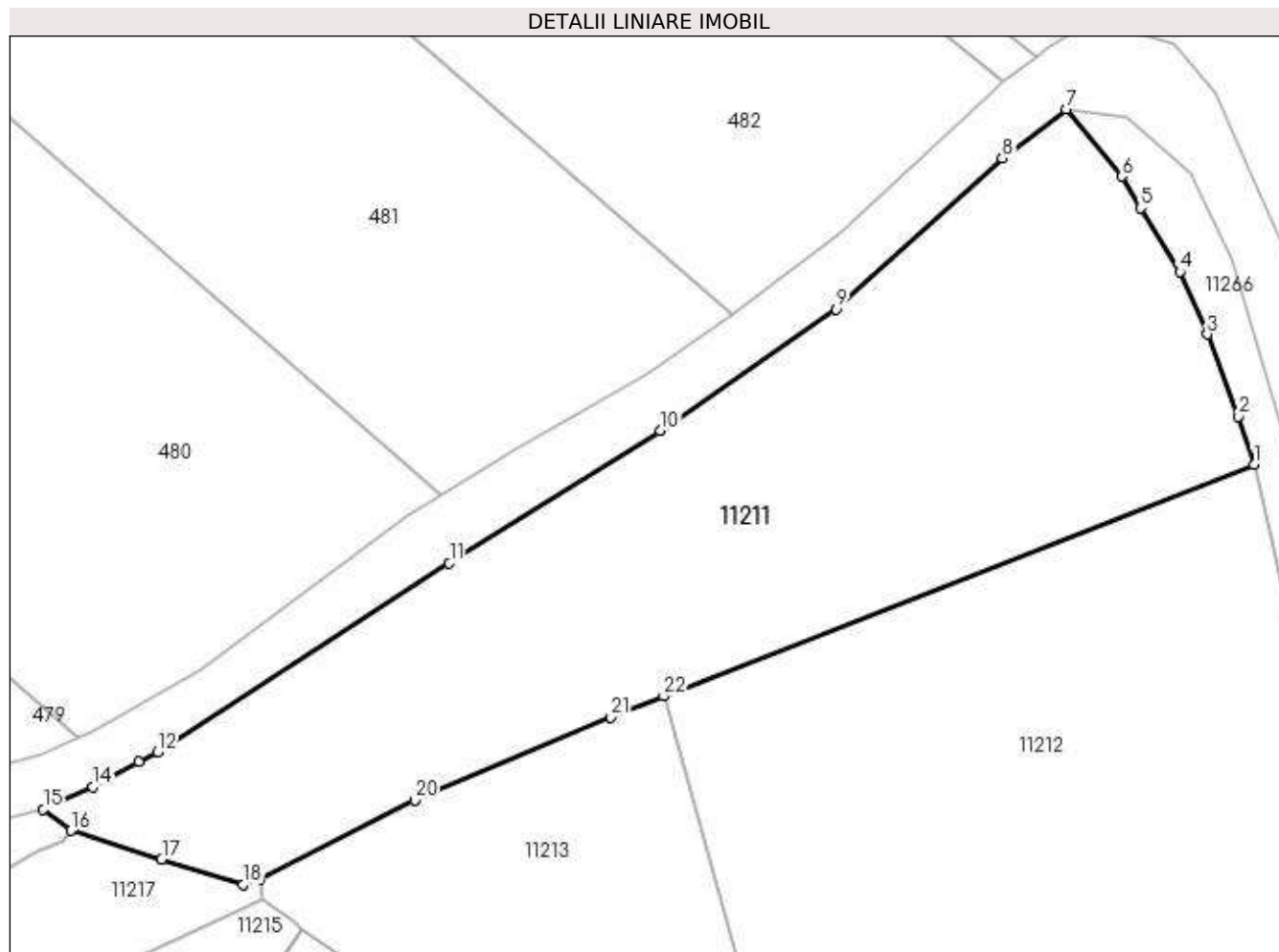
| Inscrieri privind dezmembramintele dreptului de proprietate, drepturi reale de garanție și sarcini | Referințe |
|--|-----------|
| NU SUNT | |

Anexa Nr. 1 La Partea I

Teren

| | | |
|--------------|------------------------------------|------------------------|
| Nr cadastral | Suprafața (mp)* | Observații / Referințe |
| | Din acte: 8.400 Masurata: 8.497 | |

* Suprafața este determinată în planul de proiecție Stereo 70.



Date referitoare la teren

| Crt | Categorie folosință | Intravilan | Suprafața (mp) | Tarla | Parcelă | Nr. topo | Observații / Referințe |
|-----|---------------------|------------|----------------|-------|---------|----------|------------------------|
| 1 | arabil | DA | 8.497 | 45 | 1875 | - | |

Lungime Segmente

1) Valorile lungimilor segmentelor sunt obținute din proiecție în plan.

| Punct început | X / Y | Punct sfârșit | X / Y | Lungime segment (** (m) |
|---------------|----------------------------|---------------|----------------------------|-------------------------|
| 1 | 580.699,443 389.071,859 | 2 | 580.696,806 389.079,99 | 8.548 |
| 3 | 580.691,533 389.093,832 | 4 | 580.686,922 389.104,394 | 11.525 |
| 5 | 580.680,237 389.115,212 | 6 | 580.677,09 389.120,52 | 6.171 |
| 7 | 580.667,684 389.131,847 | 8 | 580.656,912 389.123,546 | 13.599 |
| 9 | 580.628,833 389.098,109 | 10 | 580.599,082 389.077,529 | 36.175 |

| Punct început | X / Y | Punct sfârșit | X / Y | Lungime segment (** (m) |
|---------------|----------------------------|---------------|----------------------------|-------------------------|
| 2 | 580.696,806 389.079,99 | 3 | 580.691,533 389.093,832 | 14.812 |
| 4 | 580.686,922 389.104,394 | 5 | 580.680,237 389.115,212 | 12.717 |
| 6 | 580.677,09 389.120,52 | 7 | 580.667,684 389.131,847 | 14.723 |
| 8 | 580.656,912 389.123,546 | 9 | 580.628,833 389.098,109 | 37.888 |
| 10 | 580.599,082 389.077,529 | 11 | 580.563,431 389.055,162 | 42.087 |

| Punct început | X / Y | Punct sfârșit | X / Y | Lungime segment (** (m) |
|---------------|----------------------------|---------------|----------------------------|-------------------------|
| 11 | 580.563,431 389.055,162 | 12 | 580.514,173 389.023,28 | 58.675 |
| 13 | 580.510,9 389.021,554 | 14 | 580.503,188 389.017,371 | 8.773 |
| 15 | 580.494,814 389.013,544 | 16 | 580.499,555 389.009,98 | 5.931 |
| 17 | 580.514,856 389.005,129 | 18 | 580.528,643 389.000,841 | 14.438 |
| 19 | 580.531,521 389.001,805 | 20 | 580.557,618 389.015,105 | 29.291 |
| 21 | 580.590,624 389.029,116 | 22 | 580.599,687 389.032,678 | 9.738 |

| Punct început | X / Y | Punct sfârșit | X / Y | Lungime segment (** (m) |
|---------------|----------------------------|---------------|----------------------------|-------------------------|
| 12 | 580.514,173 389.023,28 | 13 | 580.510,9 389.021,554 | 3.7 |
| 14 | 580.503,188 389.017,371 | 15 | 580.494,814 389.013,544 | 9.207 |
| 16 | 580.499,555 389.009,98 | 17 | 580.514,856 389.005,129 | 16.052 |
| 18 | 580.528,643 389.000,841 | 19 | 580.531,521 389.001,805 | 3.035 |
| 20 | 580.557,618 389.015,105 | 21 | 580.590,624 389.029,116 | 35.857 |
| 22 | 580.599,687 389.032,678 | 1 | 580.699,443 389.071,859 | 107.175 |

** Lungimile segmentelor sunt determinate în planul de proiecție Stereo 70 și sunt rotunjite la 1 milimetru.

*** Distanța dintre puncte este formată din segmente cumulate ce sunt mai mici decât valoarea 1 milimetru.

**DATE DESPRE IMOBILUL NR. 11212**

Oficiul de Cadastru și Publicitate Imobiliară PRAHOVA
Biroul de Cadastru și Publicitate Imobiliară Ploiești

A. Partea I. Descrierea imobilului

TEREN Intravilan

Adresa: Loc. Pleasa, Str Fabricilor, Nr. 165, Jud. Prahova, T45, Cc1874

| Nr. Crt | Nr cadastral Nr. topografic | Suprafața* (mp) | Observații / Referințe |
|---------|-----------------------------|--------------------------------------|--|
| A1 | 28682 | Din acte: 22.429 Masurata: 11.073 | Sector cadastral:57 Teren imprejmuit; Lot 2 |

B. Partea II. Proprietari și acte

| Inscrieri privitoare la dreptul de proprietate și alte drepturi reale | Referințe |
|---|---|
| 24734 / 23/02/2021 | |
| Act Notarial nr. 261, din 23/02/2021 emis de David Cristian Emanuel (; act notarial nr 216 din 17.02.2021, emis de David Cristian Emanuel;act notarial nr 216 din 17.02.2021, emis de David Cristian Emanuel); | |
| B1 | Se infiinteaza cartea funciara 28682 a imobilului cu numarul cadastral 28682 / UAT Bucov, rezultat din dezmembrarea imobilului cu numarul cadastral 20041 in scris in cartea funciara 20041; |
| Act Administrativ nr. 16831, din 24/11/2020 emis de PRIMARIA COMUNEI BUCOV (; act notarial nr 1765 din 09.12.2020, emis de NP PREDĂ POPESCU FLORENTINA;act administrativ nr 17303 din 07.12.2020, emis de PRIMARIA COMUNEI BUCOV;act notarial nr 1761 din 08.12.2020, emis de NP PREDĂ POPESCU FLORENTINA; act notarial nr 1634 din 09.12.2020, emis de NP MOANTA GEORGETA;act notarial nr 1766 din 09.12.2020, emis de NP PREDĂ POPESCU FLORENTINA); | |
| B6 | se noteaza actualizarea informatiilor cadastrale conform documentatiei tehnice avizate in sensul ca adresa actuala a imobilului este: " comuna Bucov, sat Pleasa, Str Fabricilor, Nr. 165, Jud. Prahova <i>OBSERVATII: pozitie transcrisa din CF 20041/Bucov, in scrisa prin incheierea nr. 134609 din 15/12/2020;</i> |
| Act Administrativ nr. 16831, din 24/11/2020 emis de PRIMARIA COMUNEI BUCOV (; act notarial nr 1766 din 09.12.2020, emis de NP PREDĂ POPESCU FLORENTINA;act notarial nr 1634 din 09.12.2020, emis de NP MOANTA GEORGETA;act administrativ nr 17303 din 07.12.2020, emis de PRIMARIA COMUNEI BUCOV;act notarial nr 1761 din 08.12.2020, emis de NP PREDĂ POPESCU FLORENTINA;act notarial nr 1765 din 09.12.2020, emis de NP PREDĂ POPESCU FLORENTINA); | |
| B7 | se actualizeaza informatiile cadastrale in sensul rectificarii limitelor de proprietate si suprafata imobilului conform documentatiei tehnice avizate <i>OBSERVATII: pozitie transcrisa din CF 20041/Bucov, in scrisa prin incheierea nr. 134609 din 15/12/2020;</i> |
| B8 | se noteaza actualizarea informatiilor cadastrale conform documentatiei tehnice avizate in sensul radierii constructiilor C3, C4, C5, C6, C8, C10, C11, C20 <i>OBSERVATII: pozitie transcrisa din CF 20041/Bucov, in scrisa prin incheierea nr. 134609 din 15/12/2020;</i> |
| 40106 / 21/03/2022 | |
| Act Notarial nr. 571, din 20/03/2022 emis de NP David Cristian Emanuel; | |
| B10 | Intabulare, drept de PROPRIETATEpartaj, dobandit prin Conventie, cota actuala 1/1, cota initiala 1/1 1) BETCON PRODUCTIE SRL , CIF:27917626 |

C. Partea III. SARCINI

| Inscrieri privind dezmembramintele dreptului de proprietate, drepturi reale de garanție și sarcini | Referințe |
|--|--|
| 33977 / 09/03/2021 | |
| Act Notarial nr. 353, din 09/03/2021 emis de NP David Cristian Emanuel; | |
| C5 | se radiaza ipoteca legala reprezentand rest pret reinscrisa sub C4 prin incheierea nr.24734/2021 |
| 34016 / 09/03/2021 | |
| Act Notarial nr. 352, din 09/03/2021 emis de NP David Cristian Emanuel; | |
| C6 | se radiaza ipoteca legala reprezentand rest pret reinscrisa sub C1 prin incheierea nr.24734/2021 |
| 154313 / 08/11/2021 | |
| Act Notarial nr. 2094, din 07/11/2021 emis de NP David Cristian Emanuel; | |

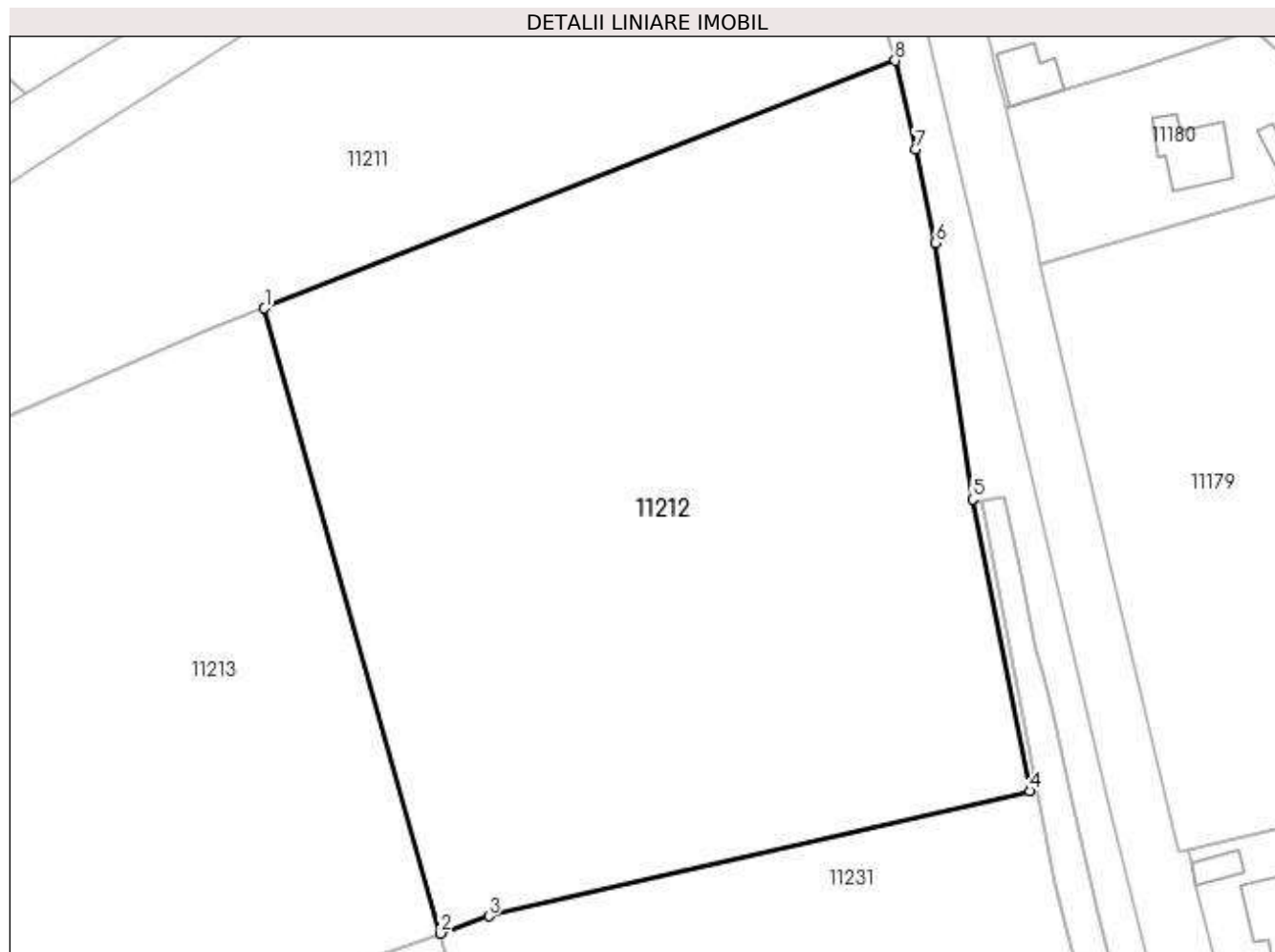
| Inscrieri privind dezmembramintele dreptului de proprietate, drepturi reale de garanție și sarcini | | Referințe |
|--|---|-----------|
| C7 | se radiaza ipoteca legala (reprezentand rest pret) de sub C3, inscrisa prin incheierea nr. 24734/2021 | A1 |
| 13231 / 02/02/2022 | | |
| Act Notarial nr. 233, din 02/02/2022 emis de NP David Cristian Emanuel; | | |
| C8 | se radiaza ipoteca legala (reprezentand rest pret) de sub C2 inscrisa prin incheierea nr. 24734/2021 | A1 |

Anexa Nr. 1 La Partea I

Teren

| | | |
|--------------|---|------------------------|
| Nr cadastral | Suprafața (mp)* | Observații / Referințe |
| 28682 | Din acte: 22.429 Masurata: 11.073 | Lot 2 |

* Suprafața este determinată în planul de proiecție Stereo 70.



Date referitoare la teren

| Crt | Categorie folosință | Intra vilan | Suprafața (mp) | Tarla | Parcelă | Nr. topo | Observații / Referințe |
|-----|---------------------|-------------|----------------|-------|---------|----------|------------------------|
| 1 | curți constructii | DA | 11.073 | 45 | 1874 | - | |

Lungime Segmente

1) Valorile lungimilor segmentelor sunt obținute din proiecție în plan.

| Punct început | X / Y | Punct sfârșit | X / Y | Lungime segment (** (m) |
|---------------|----------------------------|---------------|----------------------------|-------------------------|
| 1 | 580.599,687 389.032,678 | 2 | 580.627,536 388.933,846 | 102.681 |
| 2 | 580.627,536 388.933,846 | 3 | 580.635,147 388.936,559 | 8.08 |
| 3 | 580.635,147 388.936,559 | 4 | 580.720,724 388.956,36 | 87.838 |
| 4 | 580.720,724 388.956,36 | 5 | 580.711,753 389.002,464 | 46.969 |

| Punct început | X / Y | Punct sfârșit | X / Y | Lungime segment (** (m) |
|---------------|----------------------------|---------------|----------------------------|-------------------------|
| 5 | 580.711,753 389.002,464 | 6 | 580.705,826 389.042,995 | 40.962 |
| 6 | 580.705,826 389.042,995 | 7 | 580.702,625 389.057,872 | 15.217 |
| 7 | 580.702,625 389.057,872 | 8 | 580.699,443 389.071,859 | 14.344 |
| 8 | 580.699,443 389.071,859 | 1 | 580.599,687 389.032,678 | 107.175 |

** Lungimile segmentelor sunt determinate în planul de proiecție Stereo 70 și sunt rotunjite la 1 milimetru.

*** Distanța dintre puncte este formată din segmente cumulate ce sunt mai mici decât valoarea 1 milimetru.

**DATE DESPRE IMOBILUL NR. 11213**

Oficiul de Cadastru și Publicitate Imobiliară PRAHOVA
Biroul de Cadastru și Publicitate Imobiliară Ploiești

A. Partea I. Descrierea imobilului

TEREN Intravilan

Adresa: Loc. Pleasa, Str Fabricilor, Nr. 165, Jud. Prahova, T45, Cc1874

| Nr. Crt | Nr cadastral Nr. topografic | Suprafața* (mp) | Observații / Referințe |
|---------|-----------------------------|-----------------|---------------------------------------|
| A1 | 28681 | 12.223 | Sector cadastral:57 Teren imprejmuit; |

Construcții

| Crt | Nr cadastral Nr. topografic | Adresa | Observații / Referințe |
|------|-----------------------------|---|--|
| A1.1 | 28681-C1 | Loc. Pleasa, Str Fabricilor, Nr. 165, Jud. Prahova, T45, Cc1874 | Nr. niveluri:1; S. construita la sol:11 mp; S. construita desfasurata:11 mp; Cabina poarta P (fosta C1). S. construita la sol - 11mp; S. construita desfasurata = 11mp; anul construirii: 1971. |
| A1.2 | 28681-C2 | Loc. Pleasa, Str Fabricilor, Nr. 165, Jud. Prahova, T45, Cc1874 | Nr. niveluri:1; S. construita la sol:580 mp; S. construita desfasurata:580 mp; Dormitoare P (fosta C2). S. construita la sol - 580mp; S. construita desfasurata = 580mp; anul construirii: 1968. |

B. Partea II. Proprietari și acte

| Inscrieri privitoare la dreptul de proprietate și alte drepturi reale | Referințe |
|--|----------------|
| 24734 / 24/02/2021 | |
| Act Notarial nr. 261, din 24/02/2021 emis de David Cristian Emanuel (; act notarial nr 216 din 17.02.2021, emis de David Cristian Emanuel;act notarial nr 216 din 17.02.2021, emis de David Cristian Emanuel); | |
| B1 Se infiinteaza cartea funciara 28681 a imobilului cu numarul cadastral 28681 / UAT Bucov, rezultat din dezmembrarea imobilului cu numarul cadastral 20041 inscris in cartea funciara 20041; | A1 |
| Act Administrativ nr. 16831, din 25/11/2020 emis de PRIMARIA COMUNEI BUCOV (; act notarial nr 1761 din 08.12.2020, emis de NP PREDA POPESCU FLORENTINA;act administrativ nr 17303 din 07.12.2020, emis de PRIMARIA COMUNEI BUCOV;act notarial nr 1634 din 09.12.2020, emis de NP MOANTA GEORGETA;act notarial nr 1766 din 09.12.2020, emis de NP PREDA POPESCU FLORENTINA;act notarial nr 1765 din 09.12.2020, emis de NP PREDA POPESCU FLORENTINA); | |
| B10 se noteaza actualizarea informatiilor cadastrale conform documentatiei tehnice avizate in sensul ca adresa actuala a imobilului este: " comuna Bucov, sat Pleasa, Str Fabricilor, Nr. 165, Jud. Prahova OBSERVATII: pozitie transcrisa din CF 20041/Bucov, inscrisa prin incheierea nr. 134609 din 15/12/2020; | A1, A1.1, A1.2 |
| B11 se actualizeaza informatiile cadastrale in sensul rectificarii limitelor de proprietate si suprafata imobilului conform documentatiei tehnice avizate OBSERVATII: pozitie transcrisa din CF 20041/Bucov, inscrisa prin incheierea nr. 134609 din 15/12/2020; | A1, A1.1, A1.2 |
| B12 se noteaza actualizarea informatiilor cadastrale conform documentatiei tehnice avizate in sensul actualizarii suprafetei constructiilor C1 si C2 OBSERVATII: pozitie transcrisa din CF 20041/Bucov, inscrisa prin incheierea nr. 134609 din 15/12/2020; | A1.1, A1.2 |
| 104969 / 16/08/2022 | |
| Act Notarial nr. 1492, din 10/08/2022 emis de NP David Cristian Emanuel; | |
| B17 Intabulare, drept de PROPRIETATEcumparare, dobandit prin Conventie, cota actuala 1/1, cota initiala 1/1 1) BOGALI TRANS SRL, CIF:15225605 | A1 |
| B18 Intabulare, drept de PROPRIETATEcumparare, dobandit prin Conventie, cota actuala 1/1, cota initiala 1/1 1) BOGALI TRANS SRL, CIF:15225605 | A1.1, A1.2 |

C. Partea III. SARCINI

| Inscrieri privind dezmembramintele dreptului de proprietate, drepturi reale de garanție și sarcini | Referințe |
|--|-----------|
| 33974 / 10/03/2021 | |
| Act Notarial nr. 353, din 10/03/2021 emis de NP David Cristian Emanuel; | |

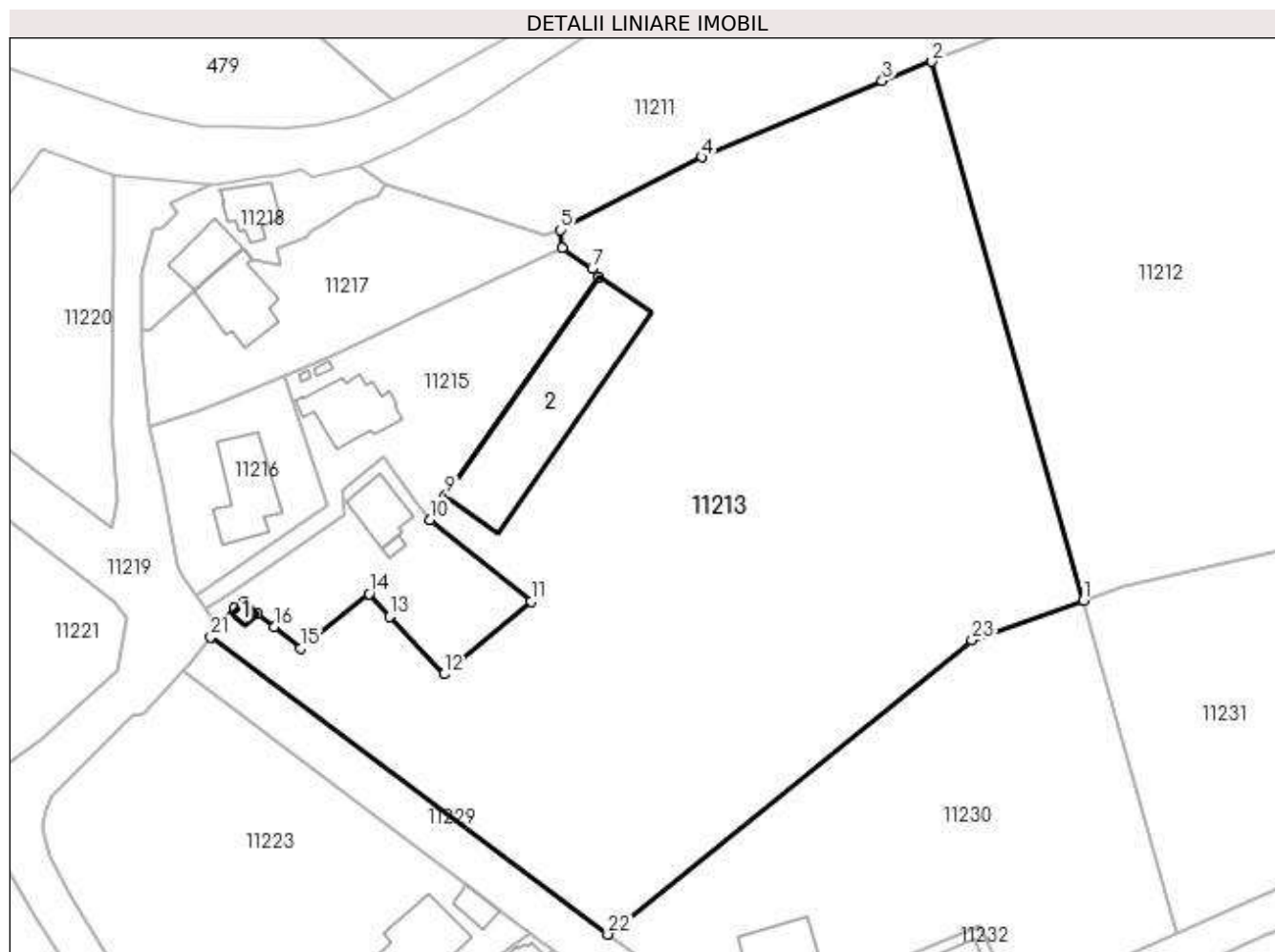
| Inscrieri privind dezmembramintele dreptului de proprietate, drepturi reale de garanție și sarcini | | Referințe |
|--|--|----------------|
| C5 | se radiaza ipoteca legala, reprezentand rest pret, inscrisa sub C4 prin incheierea nr.24734/2016 | A1, A1.1, A1.2 |
| 34012 / 10/03/2021 | | |
| Act Notarial nr. 352, din 10/03/2021 emis de David Cristian Emanuel; | | |
| C6 | se radiaza ipoteca legala, reprezentand rest pret, inscrisa sub C1 prin incheierea nr.24734/2021 | A1, A1.1, A1.2 |
| 154309 / 09/11/2021 | | |
| Act Notarial nr. 2094, din 08/11/2021 emis de NP David Cristian Emanuel; | | |
| C7 | se radiaza ipoteca legala, reprezentand rest pret, inscrisa sub C3 prin incheierea nr.24734/2021(asupra cotei de 16/100 din imobil, proprietatea lui FADMI PROD SRL) | A1, A1.1, A1.2 |
| 13208 / 03/02/2022 | | |
| Act Notarial nr. 233, din 03/02/2022 emis de NP David Cristian Emanuel; | | |
| C8 | se radiaza ipoteca legala (reprezentand rest pret) inscrisa sub C2 prin incheierea nr.24734/2021 | A1, A1.1, A1.2 |

Anexa Nr. 1 La Partea I

Teren

| Nr cadastral | Suprafața (mp)* | Observații / Referințe |
|--------------|-----------------|------------------------|
| 28681 | 12.223 | |

* Suprafața este determinată în planul de proiecție Stereo 70.



Date referitoare la teren

| Crt | Categorie folosință | Intra vilan | Suprafața (mp) | Tarla | Parcelă | Nr. topo | Observații / Referințe |
|-----|---------------------|-------------|----------------|-------|---------|----------|------------------------|
| 1 | curți constructii | DA | 12.223 | 45 | 1874 | - | |

Date referitoare la construcții

| Crt | Număr | Destinație construcție | Supraf. (mp) | Situație juridică | Observații / Referințe |
|------|----------|--|--------------|-------------------|--|
| A1.1 | 28681-C1 | constructii anexa | 11 | Cu acte | Nr. niveluri:1; S. construita la sol:11 mp; S. construita desfasurata:11 mp; Cabina poarta P (fosta C1). S. construita la sol - 11mp; S. construita desfasurata = 11mp; anul construirii: 1971. |
| A1.2 | 28681-C2 | constructii administrative si social culturale | 580 | Cu acte | Nr. niveluri:1; S. construita la sol:580 mp; S. construita desfasurata:580 mp; Dormitoare P (fosta C2). S. construita la sol - 580mp; S. construita desfasurata = 580mp; anul construirii: 1968. |

Lungime Segmente

1) Valorile lungimilor segmentelor sunt obținute din proiecție în plan.

| Punct început | X / Y | Punct sfârșit | X / Y | Lungime segment (** (m) | Punct început | X / Y | Punct sfârșit | X / Y | Lungime segment (** (m) |
|---------------|-------|---------------|-------|-------------------------|---------------|-------|---------------|-------|-------------------------|
|---------------|-------|---------------|-------|-------------------------|---------------|-------|---------------|-------|-------------------------|

| Punct început | X / Y | Punct sfârșit | X / Y | Lungime segment (** (m)) |
|---------------|----------------------------|---------------|----------------------------|--------------------------|
| 1 | 580.627,536 388.933,846 | 2 | 580.599,687 389.032,678 | 102.681 |
| 3 | 580.590,624 389.029,116 | 4 | 580.557,618 389.015,105 | 35.857 |
| 5 | 580.531,521 389.001,805 | 6 | 580.531,858 388.998,427 | 3.395 |
| 7 | 580.537,409 388.994,675 | 8 | 580.538,65 388.993,188 | 1.937 |
| 9 | 580.510,475 388.952,976 | 10 | 580.507,573 388.948,667 | 5.195 |
| 11 | 580.526,201 388.933,614 | 12 | 580.510,262 388.920,313 | 20.76 |
| 13 | 580.500,177 388.930,87 | 14 | 580.496,446 388.935,046 | 5.6 |
| 15 | 580.483,914 388.925,067 | 16 | 580.479,033 388.929,019 | 6.28 |
| 17 | 580.476,004 388.931,394 | 18 | 580.473,504 388.933,579 | 3.32 |
| 19 | 580.471,772 388.932,482 | 20 | 580.468,893 388.928,908 | 4.589 |
| 21 | 580.467,428 388.927,065 | 22 | 580.540,306 388.872,583 | 90.992 |
| 23 | 580.607,101 388.926,563 | 1 | 580.627,536 388.933,846 | 21.694 |

| Punct început | X / Y | Punct sfârșit | X / Y | Lungime segment (** (m)) |
|---------------|----------------------------|---------------|----------------------------|--------------------------|
| 2 | 580.599,687 389.032,678 | 3 | 580.590,624 389.029,116 | 9.738 |
| 4 | 580.557,618 389.015,105 | 5 | 580.531,521 389.001,805 | 29.291 |
| 6 | 580.531,858 388.998,427 | 7 | 580.537,409 388.994,675 | 6.7 |
| 8 | 580.538,65 388.993,188 | 9 | 580.510,475 388.952,976 | 49.1 |
| 10 | 580.507,573 388.948,667 | 11 | 580.526,201 388.933,614 | 23.95 |
| 12 | 580.510,262 388.920,313 | 13 | 580.500,177 388.930,87 | 14.6 |
| 14 | 580.496,446 388.935,046 | 15 | 580.483,914 388.925,067 | 16.02 |
| 16 | 580.479,033 388.929,019 | 17 | 580.476,004 388.931,394 | 3.849 |
| 18 | 580.473,504 388.933,579 | 19 | 580.471,772 388.932,482 | 2.05 |
| 20 | 580.468,893 388.928,908 | 21 | 580.467,428 388.927,065 | 2.354 |
| 22 | 580.540,306 388.872,583 | 23 | 580.607,101 388.926,563 | 85.88 |

** Lungimile segmentelor sunt determinate în planul de proiecție Stereo 70 și sunt rotunjite la 1 milimetru.

*** Distanța dintre puncte este formată din segmente cumulate ce sunt mai mici decât valoarea 1 milimetru.

**DATE DESPRE IMOBILUL NR. 11214**

Oficiul de Cadastru și Publicitate Imobiliară PRAHOVA
Biroul de Cadastru și Publicitate Imobiliară Ploiești

A. Partea I. Descrierea imobilului

TEREN Intravilan

Adresa: Loc. Pleasa, Str Fabricilor, Nr. 959, Jud. Prahova

| Nr. Crt | Nr cadastral Nr. topografic | Suprafața* (mp) | Observații / Referințe |
|---------|-----------------------------|-----------------|---------------------------------------|
| A1 | 24245 | 963 | Sector cadastral:57 Teren imprejmuit; |

Construcții

| Crt | Nr cadastral Nr. topografic | Adresa | Observații / Referințe |
|------|-----------------------------|--|--|
| A1.1 | 24245-C1 | Loc. Pleasa, Str Fabricilor, Nr. 959, Jud. Prahova | Nr. niveluri:1; S. construita la sol:84 mp; Locuinta,fundatii beton,pereti din caramida,acoperita cu tabla.An 1984 |
| A1.2 | 24245-C2 | Loc. Pleasa, Str Fabricilor, Nr. 959, Jud. Prahova | Nr. niveluri:1; S. construita la sol:9 mp; fundatii beton, pereti din caramida,acoperita cu tabla.An 1984. |

B. Partea II. Proprietari și acte

| Inscrieri privitoare la dreptul de proprietate și alte drepturi reale | | Referințe |
|--|---|----------------|
| 77206 / 23/07/2015 | | |
| Hotarare Judecatoreasca nr. 5602, din 04/06/2008 emis de JUDECATORIA PLOIESTI (; act administrativ nr. 5229/23-03-2015 emis de PRIMARIA BUCOV,act notarial nr. 16/20-01-2011 emis de NOTAR PUBLIC LUPU MARIA LUIZA; hotarare judecatoreasca nr. 5602/04-06-2008 emis de JUDECATORIA PLOIESTI;; act notarial nr. 16/20-01-2011 emis de NOTAR PUBLIC LUPU MARIA LUIZA;); | | |
| B4 | Intabulare, drept de PROPRIETATE, dobandit prin Succesiune, cota actuala 2/16, cota initiala 2/16 1) ANDREI MARIA MIHAELA | A1, A1.1, A1.2 |
| 50393 / 14/04/2021 | | |
| Act Notarial nr. 94, din 05/04/2021 emis de NP Tudose Maria; | | |
| B8 | Intabulare, drept de PROPRIETATE, dobandit prin Succesiune, cota actuala 10/48, cota initiala 10/48 1) ANDREI MARIA MIHAELA | A1 |
| B12 | Intabulare, drept de PROPRIETATE, dobandit prin Succesiune, cota actuala 10/48, cota initiala 10/48 1) ANDREI MARIA MIHAELA | A1.1, A1.2 |
| 67014 / 21/05/2021 | | |
| Act Notarial nr. 1819, din 20/05/2021 emis de NP Tudose George Radu; | | |
| B15 | Intabulare, drept de PROPRIETATE, dobandit prin Conventie, cota actuala 2/3, cota initiala 2/3 1) DUMITRESCU ELENA LUMINITA | A1 |
| B16 | Intabulare, drept de PROPRIETATEpartaj, dobandit prin Conventie, cota actuala 2/3, cota initiala 2/3 1) DUMITRESCU ELENA LUMINITA | A1.1, A1.2 |

C. Partea III. SARCINI .

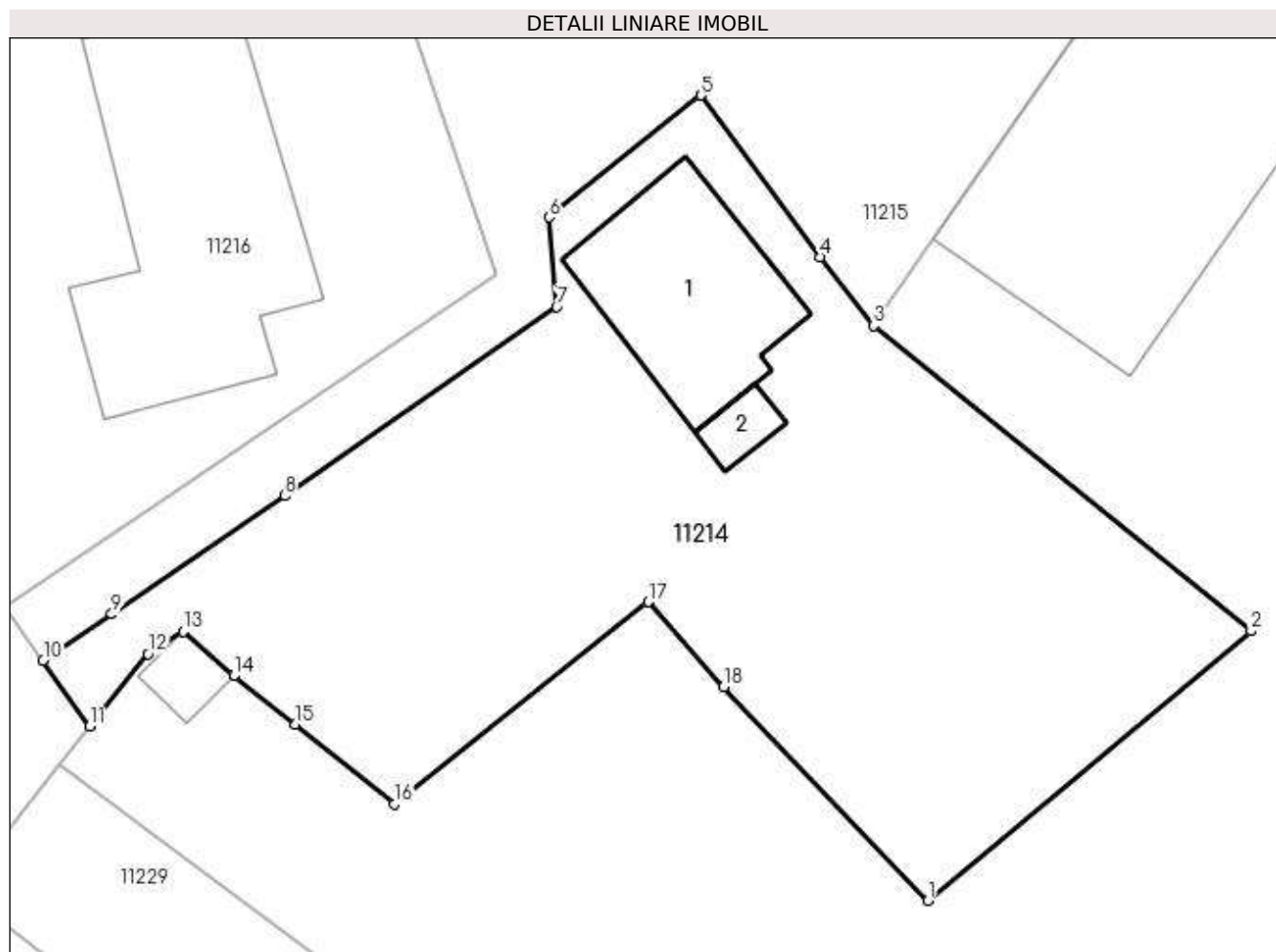
| Inscrieri privind dezmembramintele dreptului de proprietate, drepturi reale de garanție și sarcini | Referințe |
|--|-----------|
| NU SUNT | |

Anexa Nr. 1 La Partea I

Teren

| Nr cadastral | Suprafața (mp)* | Observații / Referințe |
|--------------|-----------------|------------------------|
| 24245 | 963 | |

* Suprafața este determinată în planul de proiecție Stereo 70.



Date referitoare la teren

| Crt | Categorie folosință | Intra vilan | Suprafața (mp) | Tarla | Parcelă | Nr. topo | Observații / Referințe |
|-----|---------------------|-------------|----------------|-------|---------|----------|------------------------|
| 1 | curți constructii | DA | 963 | 45 | 1880 | - | |

Date referitoare la construcții

| Crt | Număr | Destinație construcție | Supraf. (mp) | Situație juridică | Observații / Referințe |
|------|----------|-------------------------|--------------|-------------------|--|
| A1.1 | 24245-C1 | construcții de locuințe | 84 | Cu acte | Nr. niveluri:1; S. construită la sol:84 mp; Locuința,fundatii beton,pereti din caramida,acoperita cu tabla.An 1984 |
| A1.2 | 24245-C2 | construcții anexa | 9 | Cu acte | Nr. niveluri:1; S. construită la sol:9 mp; fundatii beton,pereti din caramida,acoperita cu tabla.An 1984. |

Lungime Segmente

1) Valorile lungimilor segmentelor sunt obținute din proiecție în plan.

| Punct început | X / Y | Punct sfârșit | X / Y | Lungime segment (** (m) |
|---------------|----------------------------|---------------|----------------------------|-------------------------|
| 1 | 580.510,262 388.920,313 | 2 | 580.526,201 388.933,614 | 20.76 |
| 2 | 580.526,201 388.933,614 | 3 | 580.507,573 388.948,667 | 23.95 |

| Punct început | X / Y | Punct sfârşit | X / Y | Lungime segment (** (m) |
|---------------|----------------------------|---------------|----------------------------|-------------------------|
| 3 | 580.507,573 388.948,667 | 4 | 580.504,936 388.952,051 | 4.29 |
| 4 | 580.504,936 388.952,051 | 5 | 580.499,042 388.960,031 | 9.921 |
| 5 | 580.499,042 388.960,031 | 6 | 580.491,554 388.954,008 | 9.61 |
| 6 | 580.491,554 388.954,008 | 7 | 580.491,933 388.949,594 | 4.43 |
| 7 | 580.491,933 388.949,594 | 8 | 580.478,508 388.940,28 | 16.34 |
| 8 | 580.478,508 388.940,28 | 9 | 580.469,978 388.934,436 | 10.34 |
| 9 | 580.469,978 388.934,436 | 10 | 580.466,594 388.932,153 | 4.082 |
| 10 | 580.466,594 388.932,153 | 11 | 580.468,893 388.928,908 | 3.977 |
| 11 | 580.468,893 388.928,908 | 12 | 580.471,772 388.932,482 | 4.589 |
| 12 | 580.471,772 388.932,482 | 13 | 580.473,504 388.933,579 | 2.05 |
| 13 | 580.473,504 388.933,579 | 14 | 580.476,004 388.931,394 | 3.32 |
| 14 | 580.476,004 388.931,394 | 15 | 580.479,033 388.929,019 | 3.849 |
| 15 | 580.479,033 388.929,019 | 16 | 580.483,914 388.925,067 | 6.28 |
| 16 | 580.483,914 388.925,067 | 17 | 580.496,446 388.935,046 | 16.02 |
| 17 | 580.496,446 388.935,046 | 18 | 580.500,177 388.930,87 | 5.6 |
| 18 | 580.500,177 388.930,87 | 1 | 580.510,262 388.920,313 | 14.6 |

** Lungimile segmentelor sunt determinate în planul de proiecţie Stereo 70 şi sunt rotunjite la 1 milimetru.

*** Distanţa dintre puncte este formată din segmente cumulate ce sunt mai mici decât valoarea 1 milimetru.

**DATE DESPRE IMOBILUL NR. 11215**

Oficiul de Cadastru și Publicitate Imobiliară PRAHOVA
Biroul de Cadastru și Publicitate Imobiliară Ploiești

A. Partea I. Descrierea imobilului

TEREN Intravilan

Adresa: Loc. Pleasa, Str Fabricilor, Nr. 173A, Jud. Prahova

| Nr. Crt | Nr cadastral Nr. topografic | Suprafața* (mp) | Observații / Referințe |
|---------|-----------------------------|-----------------|---------------------------------------|
| A1 | | 1.427 | Sector cadastral:57 Teren imprejmuit; |

B. Partea II. Proprietari și acte

| Inscrieri privitoare la dreptul de proprietate și alte drepturi reale | Referințe |
|--|-----------|
| / | |
| Act Normativ nr. 7, din 13/03/1996 emis de PARLAMENTUL ROMANIEI (LEGE;); | |
| B1 | A1 |
| Inscrierea provizorie, drept de PROPRIETATE, dobandit prin Lege, cota actuala 1/1, cota initiala 1/1 1) COMUNA BUCOV, CIF:2843531 | |

C. Partea III. SARCINI .

| Inscrieri privind dezmembramintele dreptului de proprietate, drepturi reale de garanție și sarcini | Referințe |
|--|-----------|
| NU SUNT | |

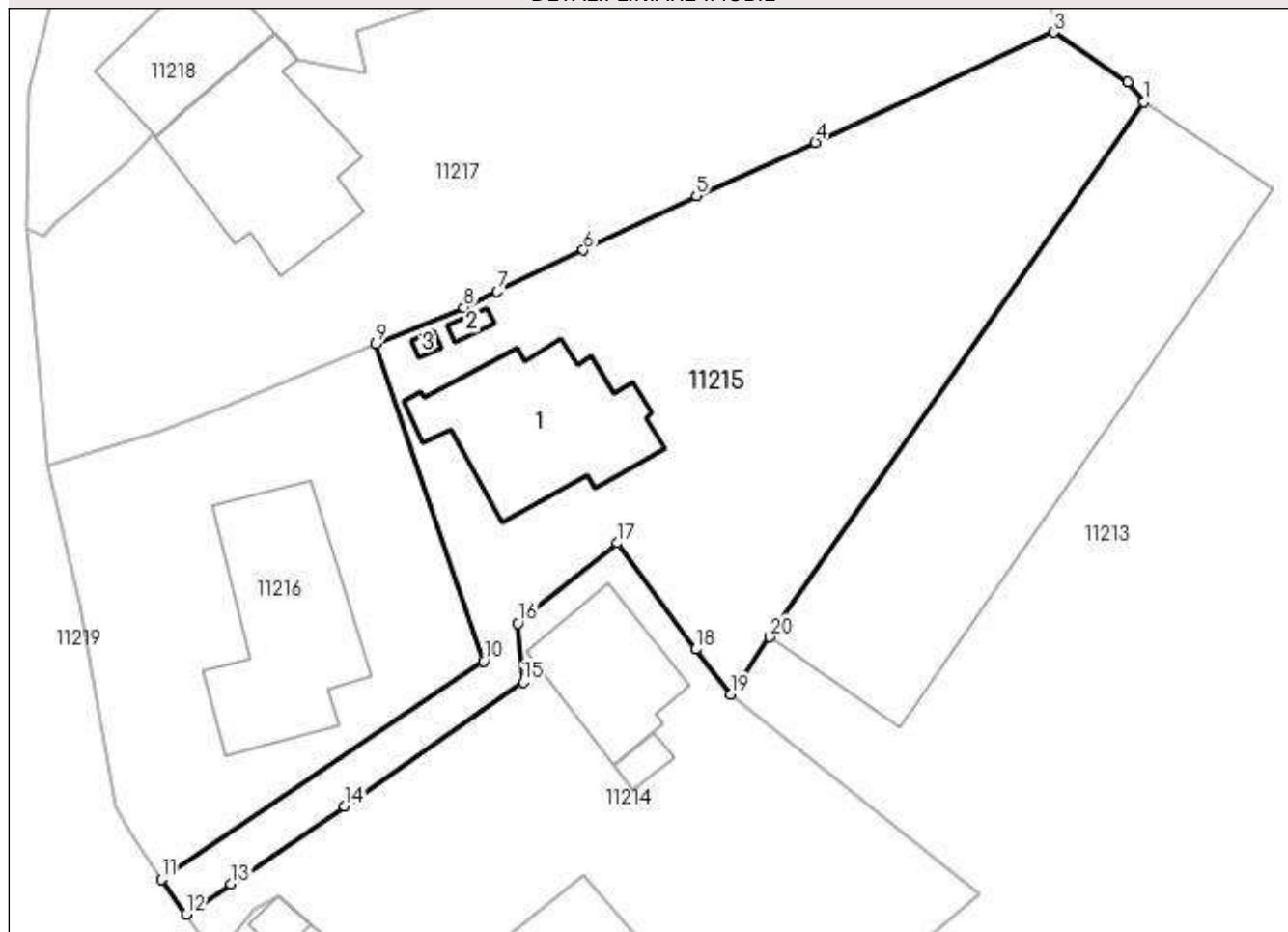
Anexa Nr. 1 La Partea I

Teren

| Nr cadastral | Suprafața (mp)* | Observații / Referințe |
|--------------|-----------------|------------------------|
| | 1.427 | |

* Suprafața este determinată în planul de proiecție Stereo 70.

DETALII LINIARE IMOBIL



Date referitoare la teren

| Crt | Categorie folosință | Intra vilan | Suprafața (mp) | Tarla | Parcelă | Nr. topo | Observații / Referințe |
|-----|---------------------|-------------|----------------|-------|---------|----------|------------------------|
| 1 | curți constructii | DA | 502 | 45 | 1880 | - | |
| 2 | arabil | DA | 925 | 45 | 1879 | - | |

Date referitoare la construcții

| Crt | Număr | Destinație construcție | Supraf. (mp) | Situație juridică | Observații / Referințe |
|------|-------|-------------------------|------------------------------|-------------------|--|
| A1.1 | -C1 | construcții de locuințe | Din acte: 0 Masurata: 145 | Fara acte | Nr. niveluri:1; S. construita la sol:145 mp; |
| A1.2 | -C2 | construcții anexa | Din acte: 0 Masurata: 4 | Fara acte | Nr. niveluri:1; S. construita la sol:4 mp; |
| A1.3 | -C3 | construcții anexa | Din acte: 0 Masurata: 3 | Fara acte | Nr. niveluri:1; S. construita la sol:3 mp; |

Lungime Segmente

1) Valorile lungimilor segmentelor sunt obținute din proiecție în plan.

| Punct început | X / Y | Punct sfârșit | X / Y | Lungime segment (** (m)) |
|---------------|---------------------------|---------------|----------------------------|--------------------------|
| 1 | 580.538,65 388.993,188 | 2 | 580.537,409 388.994,675 | 1.937 |

| Punct început | X / Y | Punct sfârșit | X / Y | Lungime segment (** (m) |
|---------------|----------------------------|---------------|----------------------------|-------------------------|
| 2 | 580.537,409 388.994,675 | 3 | 580.531,858 388.998,427 | 6.7 |
| 3 | 580.531,858 388.998,427 | 4 | 580.513,914 388.990,14 | 19.765 |
| 4 | 580.513,914 388.990,14 | 5 | 580.504,969 388.986,12 | 9.807 |
| 5 | 580.504,969 388.986,12 | 6 | 580.496,481 388.982,046 | 9.415 |
| 6 | 580.496,481 388.982,046 | 7 | 580.489,991 388.978,931 | 7.199 |
| 7 | 580.489,991 388.978,931 | 8 | 580.487,493 388.977,732 | 2.771 |
| 8 | 580.487,493 388.977,732 | 9 | 580.480,866 388.974,987 | 7.173 |
| 9 | 580.480,866 388.974,987 | 10 | 580.488,968 388.951,17 | 25.157 |
| 10 | 580.488,968 388.951,17 | 11 | 580.464,728 388.934,782 | 29.26 |
| 11 | 580.464,728 388.934,782 | 12 | 580.466,594 388.932,153 | 3.224 |
| 12 | 580.466,594 388.932,153 | 13 | 580.469,978 388.934,436 | 4.082 |
| 13 | 580.469,978 388.934,436 | 14 | 580.478,508 388.940,28 | 10.34 |
| 14 | 580.478,508 388.940,28 | 15 | 580.491,933 388.949,594 | 16.34 |
| 15 | 580.491,933 388.949,594 | 16 | 580.491,554 388.954,008 | 4.43 |
| 16 | 580.491,554 388.954,008 | 17 | 580.499,042 388.960,031 | 9.61 |
| 17 | 580.499,042 388.960,031 | 18 | 580.504,936 388.952,051 | 9.921 |
| 18 | 580.504,936 388.952,051 | 19 | 580.507,573 388.948,667 | 4.29 |
| 19 | 580.507,573 388.948,667 | 20 | 580.510,475 388.952,976 | 5.195 |
| 20 | 580.510,475 388.952,976 | 1 | 580.538,65 388.993,188 | 49.1 |

** Lungimile segmentelor sunt determinate în planul de proiecție Stereo 70 și sunt rotunjite la 1 milimetru.

*** Distanța dintre puncte este formată din segmente cumulate ce sunt mai mici decât valoarea 1 milimetru.

**DATE DESPRE IMOBILUL NR. 11216**

Oficiul de Cadastru și Publicitate Imobiliară PRAHOVA
Biroul de Cadastru și Publicitate Imobiliară Ploiești

A. Partea I. Descrierea imobilului

TEREN Intravilan

Adresa: Loc. Pleasa, Str Fabricilor, Nr. 171, Jud. Prahova

| Nr. Crt | Nr cadastral Nr. topografic | Suprafața* (mp) | Observații / Referințe |
|---------|-----------------------------|-----------------|---------------------------------------|
| A1 | | 795 | Sector cadastral:57 Teren imprejmuit; |

B. Partea II. Proprietari și acte

| Inscrieri privitoare la dreptul de proprietate și alte drepturi reale | Referințe |
|---|--|
| / | |
| Act Normativ nr. 7, din 13/03/1996 emis de PARLAMENTUL ROMANIEI (LEGE;); | |
| B1 | Inscrierea provizorie, drept de PROPRIETATE, dobandit prin Lege, cota actuala 1/1, cota initiala 1/1 1) COMUNA BUCOV, CIF:2843531 |
| | A1 |

C. Partea III. SARCINI .

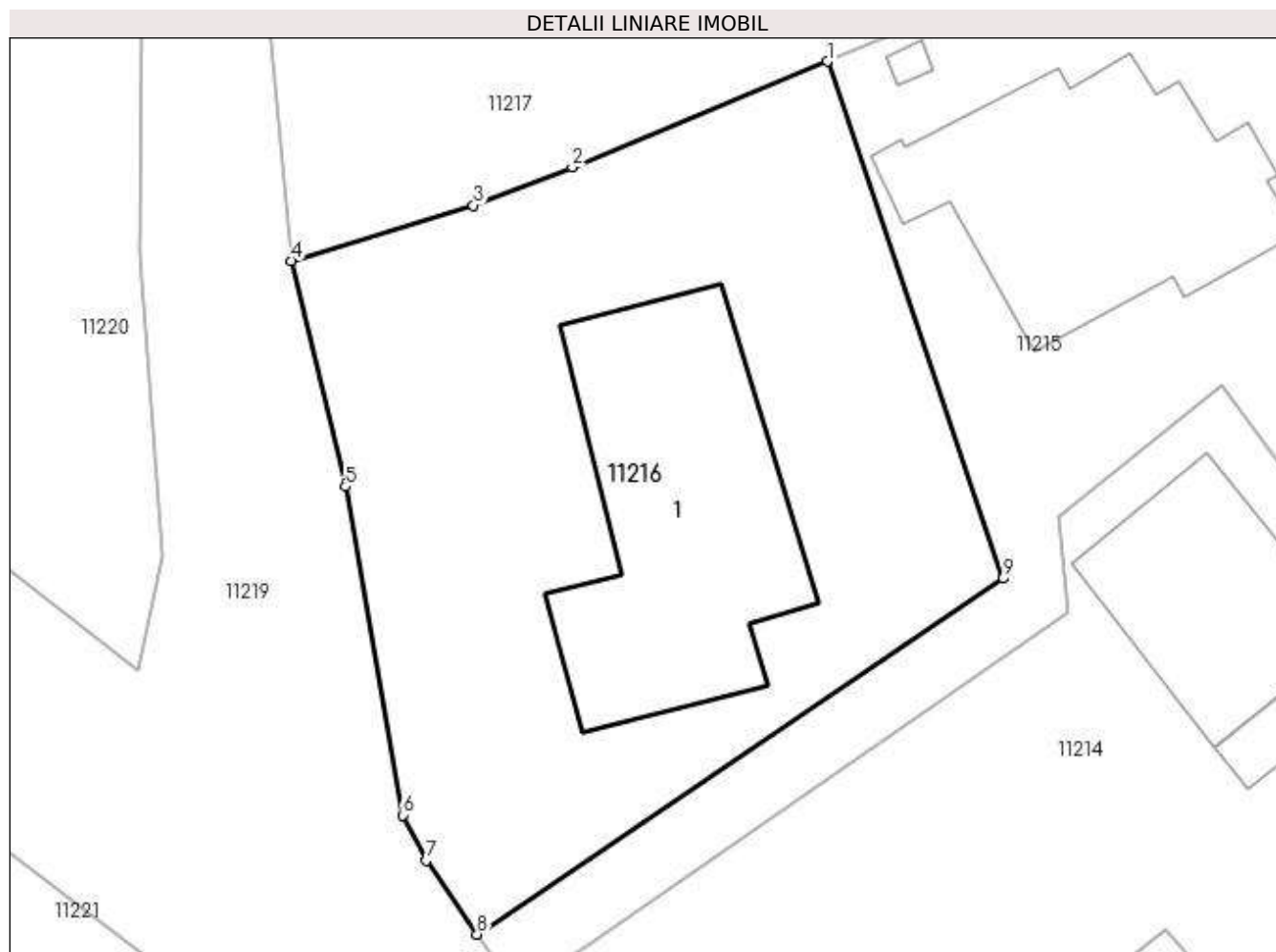
| Inscrieri privind dezmembramintele dreptului de proprietate, drepturi reale de garanție și sarcini | Referințe |
|--|-----------|
| NU SUNT | |

Anexa Nr. 1 La Partea I

Teren

| Nr cadastral | Suprafața (mp)* | Observații / Referințe |
|--------------|-----------------|------------------------|
| | 795 | |

* Suprafața este determinată în planul de proiecție Stereo 70.



Date referitoare la teren

| Crt | Categorie folosință | Intra vilan | Suprafața (mp) | Tarla | Parcelă | Nr. topo | Observații / Referințe |
|-----|---------------------|-------------|----------------|-------|---------|----------|------------------------|
| 1 | curți constructii | DA | 795 | 45 | 1880 | - | |

Date referitoare la construcții

| Crt | Număr | Destinație construcție | Supraf. (mp) | Situație juridică | Observații / Referințe |
|------|-------|-------------------------|------------------------------|-------------------|--|
| A1.1 | -C1 | construcții de locuințe | Din acte: 0 Masurata: 165 | Fara acte | Nr. niveluri:1; S. construita la sol:165 mp; |

Lungime Segmente

1) Valorile lungimilor segmentelor sunt obținute din proiecție în plan.

| Punct început | X / Y | Punct sfârșit | X / Y | Lungime segment (** (m) |
|---------------|----------------------------|---------------|----------------------------|-------------------------|
| 1 | 580.480,866 388.974,987 | 2 | 580.469,116 388.970,119 | 12.718 |
| 2 | 580.469,116 388.970,119 | 3 | 580.464,563 388.968,362 | 4.88 |
| 3 | 580.464,563 388.968,362 | 4 | 580.456,161 388.965,805 | 8.782 |

| Punct început | X / Y | Punct sfârșit | X / Y | Lungime segment (** (m) |
|---------------|----------------------------|---------------|----------------------------|-------------------------|
| 4 | 580.456,161 388.965,805 | 5 | 580.458,658 388.955,41 | 10.691 |
| 5 | 580.458,658 388.955,41 | 6 | 580.461,293 388.940,272 | 15.366 |
| 6 | 580.461,293 388.940,272 | 7 | 580.462,389 388.938,191 | 2.352 |
| 7 | 580.462,389 388.938,191 | 8 | 580.464,728 388.934,782 | 4.134 |
| 8 | 580.464,728 388.934,782 | 9 | 580.488,968 388.951,17 | 29.26 |
| 9 | 580.488,968 388.951,17 | 1 | 580.480,866 388.974,987 | 25.157 |

** Lungimile segmentelor sunt determinate în planul de proiecție Stereo 70 și sunt rotunjite la 1 milimetru.

*** Distanța dintre puncte este formată din segmente cumulate ce sunt mai mici decât valoarea 1 milimetru.

**DATE DESPRE IMOBILUL NR. 11217**

Oficiul de Cadastru și Publicitate Imobiliară PRAHOVA
Biroul de Cadastru și Publicitate Imobiliară Ploiești

A. Partea I. Descrierea imobilului

TEREN Intravilan

Adresa: Loc. Pleasa, Str Fabricilor, Nr. 169A, Jud. Prahova

| Nr. Crt | Nr cadastral Nr. topografic | Suprafața* (mp) | Observații / Referințe |
|---------|-----------------------------|-----------------|---------------------------------------|
| A1 | | 1.490 | Sector cadastral:57 Teren imprejmuit; |

B. Partea II. Proprietari și acte

| Inscrieri privitoare la dreptul de proprietate și alte drepturi reale | Referințe |
|---|--|
| / | |
| Act Normativ nr. 7, din 13/03/1996 emis de PARLAMENTUL ROMANIEI (LEGE;); | |
| B1 | Inscrierea provizorie, drept de PROPRIETATE, dobandit prin Lege, cota actuala 1/1, cota initiala 1/1 1) COMUNA BUCOV, CIF:2843531 |
| | A1 |

C. Partea III. SARCINI .

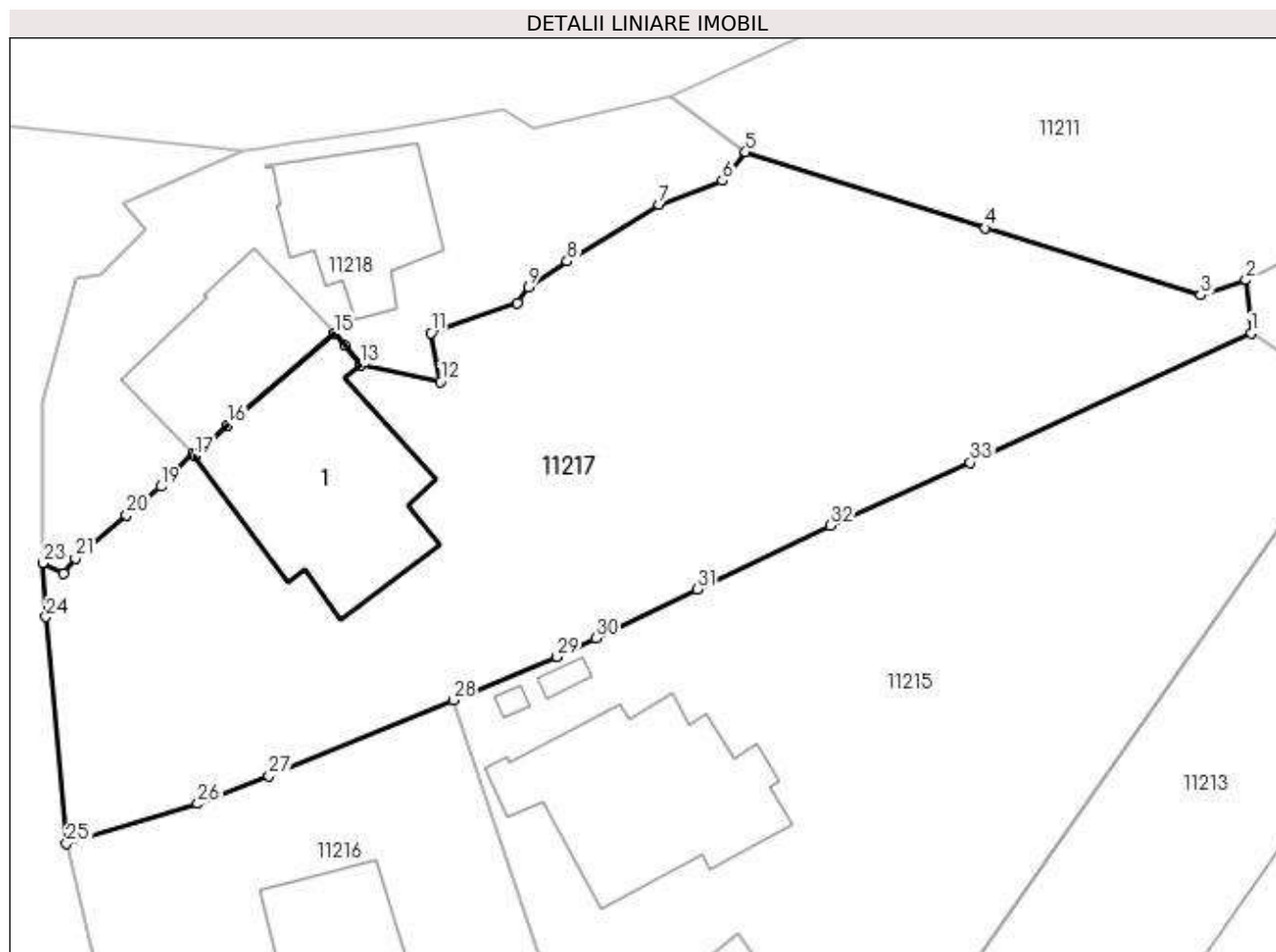
| Inscrieri privind dezmembramintele dreptului de proprietate, drepturi reale de garanție și sarcini | Referințe |
|--|-----------|
| NU SUNT | |

Anexa Nr. 1 La Partea I

Teren

| Nr cadastral | Suprafața (mp)* | Observații / Referințe |
|--------------|-----------------|------------------------|
| | 1.490 | |

* Suprafața este determinată în planul de proiecție Stereo 70.



Date referitoare la teren

| Crt | Categorie folosință | Intra vilan | Suprafața (mp) | Tarla | Parcelă | Nr. topo | Observații / Referințe |
|-----|---------------------|-------------|----------------|-------|---------|----------|------------------------|
| 1 | curți constructii | DA | 665 | 45 | 1881 | - | |
| 2 | vie | DA | 825 | 45 | 1877 | - | |

Date referitoare la construcții

| Crt | Număr | Destinație construcție | Supraf. (mp) | Situație juridică | Observații / Referințe |
|------|-------|-------------------------|------------------------------|-------------------|--|
| A1.1 | -C1 | construcții de locuințe | Din acte: 0 Masurata: 150 | Fara acte | Nr. niveluri:1; S. construita la sol:150 mp; |

Lungime Segmente

1) Valorile lungimilor segmentelor sunt obținute din proiecție în plan.

| Punct început | X / Y | Punct sfârșit | X / Y | Lungime segment (** (m) |
|---------------|----------------------------|---------------|----------------------------|-------------------------|
| 1 | 580.531,858 388.998,427 | 2 | 580.531,521 389.001,805 | 3.395 |
| 3 | 580.528,643 389.000,841 | 4 | 580.514,856 389.005,129 | 14.438 |

| Punct început | X / Y | Punct sfârșit | X / Y | Lungime segment (** (m) |
|---------------|----------------------------|---------------|----------------------------|-------------------------|
| 2 | 580.531,521 389.001,805 | 3 | 580.528,643 389.000,841 | 3.035 |
| 4 | 580.514,856 389.005,129 | 5 | 580.499,555 389.009,98 | 16.052 |

| Punct început | X / Y | Punct sfârșit | X / Y | Lungime segment (** (m)) |
|---------------|----------------------------|---------------|----------------------------|--------------------------|
| 5 | 580.499,555 389.009,98 | 6 | 580.498,068 389.008,151 | 2.357 |
| 7 | 580.494,042 389.006,614 | 8 | 580.488,148 389.003,017 | 6.905 |
| 9 | 580.485,674 389.001,348 | 10 | 580.484,983 389.000,349 | 1.215 |
| 11 | 580.479,452 388.998,417 | 12 | 580.480,066 388.995,304 | 3.173 |
| 13 | 580.474,983 388.996,373 | 14 | 580.473,947 388.997,655 | 1.648 |
| 15 | 580.473,31 388.998,386 | 16 | 580.466,469 388.992,543 | 8.997 |
| 17 | 580.464,363 388.990,573 | 18 | 580.464,211 388.990,733 | 0.221 |
| 19 | 580.462,196 388.988,617 | 20 | 580.459,996 388.986,797 | 2.855 |
| 21 | 580.456,724 388.984,026 | 22 | 580.455,962 388.983,092 | 1.205 |
| 23 | 580.454,673 388.983,74 | 24 | 580.454,86 388.980,286 | 3.459 |
| 25 | 580.456,161 388.965,805 | 26 | 580.464,563 388.968,362 | 8.782 |
| 27 | 580.469,116 388.970,119 | 28 | 580.480,866 388.974,987 | 12.718 |
| 29 | 580.487,493 388.977,732 | 30 | 580.489,991 388.978,931 | 2.771 |
| 31 | 580.496,481 388.982,046 | 32 | 580.504,969 388.986,12 | 9.415 |
| 33 | 580.513,914 388.990,14 | 1 | 580.531,858 388.998,427 | 19.765 |

| Punct început | X / Y | Punct sfârșit | X / Y | Lungime segment (** (m)) |
|---------------|----------------------------|---------------|----------------------------|--------------------------|
| 6 | 580.498,068 389.008,151 | 7 | 580.494,042 389.006,614 | 4.309 |
| 8 | 580.488,148 389.003,017 | 9 | 580.485,674 389.001,348 | 2.984 |
| 10 | 580.484,983 389.000,349 | 11 | 580.479,452 388.998,417 | 5.859 |
| 12 | 580.480,066 388.995,304 | 13 | 580.474,983 388.996,373 | 5.194 |
| 14 | 580.473,947 388.997,655 | 15 | 580.473,31 388.998,386 | 0.97 |
| 16 | 580.466,469 388.992,543 | 17 | 580.464,363 388.990,573 | 2.884 |
| 18 | 580.464,211 388.990,733 | 19 | 580.462,196 388.988,617 | 2.922 |
| 20 | 580.459,996 388.986,797 | 21 | 580.456,724 388.984,026 | 4.288 |
| 22 | 580.455,962 388.983,092 | 23 | 580.454,673 388.983,74 | 1.443 |
| 24 | 580.454,86 388.980,286 | 25 | 580.456,161 388.965,805 | 14.539 |
| 26 | 580.464,563 388.968,362 | 27 | 580.469,116 388.970,119 | 4.88 |
| 28 | 580.480,866 388.974,987 | 29 | 580.487,493 388.977,732 | 7.173 |
| 30 | 580.489,991 388.978,931 | 31 | 580.496,481 388.982,046 | 7.199 |
| 32 | 580.504,969 388.986,12 | 33 | 580.513,914 388.990,14 | 9.807 |

** Lungimile segmentelor sunt determinate în planul de proiecție Stereo 70 și sunt rotunjite la 1 milimetru.

*** Distanța dintre puncte este formată din segmente cumulate ce sunt mai mici decât valoarea 1 milimetru.

**DATE DESPRE IMOBILUL NR. 11218**

Oficiul de Cadastru și Publicitate Imobiliară PRAHOVA
Biroul de Cadastru și Publicitate Imobiliară Ploiești

A. Partea I. Descrierea imobilului

TEREN Intravilan

Adresa: Loc. Pleasa, Str Fabricilor, Nr. 179 A, Jud. Prahova, T 45 ; CC 1881

| Nr. Crt | Nr cadastral Nr. topografic | Suprafața* (mp) | Observații / Referințe |
|---------|-----------------------------|--------------------------------|---------------------------------------|
| A1 | 25067 | Din acte: 559 Masurata: 571 | Sector cadastral:57 Teren imprejmuit; |

Construcții

| Crt | Nr cadastral Nr. topografic | Adresa | Observații / Referințe |
|------|-----------------------------|--|--|
| A1.1 | 25067-C1 | Loc. Pleasa, Str Fabricilor, Nr. 179 A, Jud. Prahova, T 45 ; CC 1881 | Nr. niveluri:1; S. construita la sol:78 mp; S. construita desfasurata:78 mp; (P) ; An constr. - 1980 . |
| A1.2 | 25067-C2 | Loc. Pleasa, Str Fabricilor, Nr. 179 A, Jud. Prahova, T 45 ; CC 1881 | Nr. niveluri:1; S. construita la sol:84 mp; S. construita desfasurata:84 mp; (P) ; An constr. - 2012 . |

B. Partea II. Proprietari și acte

| Inscrieri privitoare la dreptul de proprietate și alte drepturi reale | | Referințe |
|---|--|-----------|
| 87181 / 03/10/2018 | | |
| Act Administrativ nr. 14329, din 26/09/2018 emis de PRIMARIA COMUNEI BUCOV. (; hotarare judecatoreasca nr 7985 din 06.10.2017, emis de JUDECATORIA PLOIESTI-SECTIA CIVILA.); | | |
| B1 | Intabulare, drept de PROPRIETATE, dobandit prin Hotarare Judecatoreasca, cota actuala 1/1, cota initiala 1/1 1) IANCU MARIAN 2) IANCU GEORGETA | A1 |
| B2 | Intabulare, drept de PROPRIETATE, dobandit prin Construire, cota actuala 1/1, cota initiala 1/1 1) IANCU MARIAN 2) IANCU GEORGETA | A1.1 |
| 40131 / 27/03/2023 | | |
| Act Administrativ nr. 11221, din 02/05/2023 emis de PRIMARIA BUCOV (; act administrativ nr 6401 din 16.02.2023, emis de PRIMARIA BUCOV;act administrativ nr 6374 din 15.02.2023, emis de PRIMARIA BUCOV); | | |
| B3 | se actualizeaza informatiile cadastrale conform documentatiei tehnice avizate in sensul ca adresa actuala a imobilului este: " comuna Bucov, sat Pleasa, Str Fabricilor, Nr. 169 A,, judet Prahova | A1, A1.1 |
| B4 | Intabulare, drept de PROPRIETATE, dobandit prin Construire, cota actuala 1/1, cota initiala 1/1 1) IANCU MARIAN 2) IANCU GEORGETA | A1.2 |

C. Partea III. SARCINI .

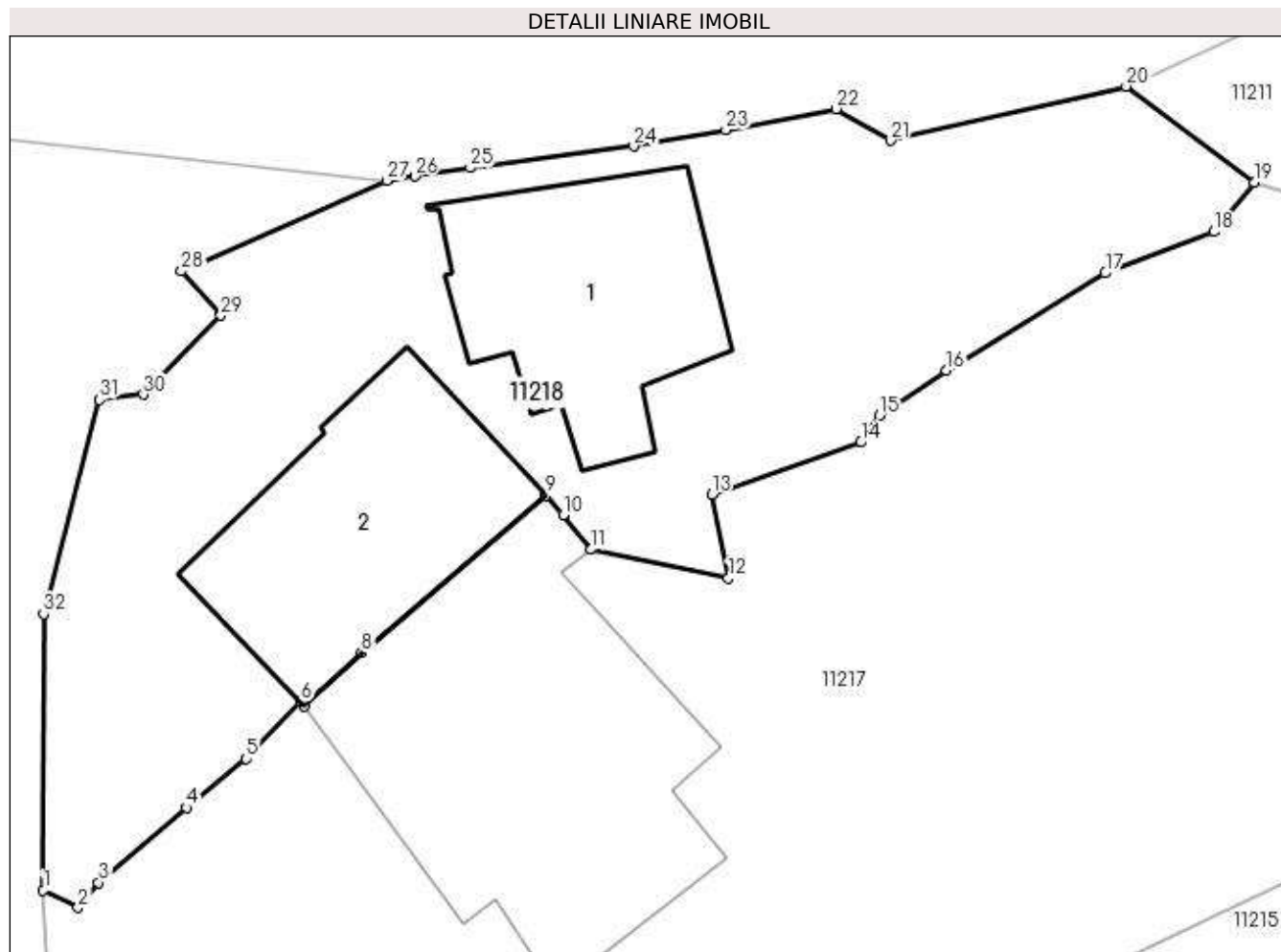
| Inscrieri privind dezmembramintele dreptului de proprietate, drepturi reale de garanție și sarcini | Referințe |
|--|-----------|
| NU SUNT | |

Anexa Nr. 1 La Partea I

Teren

| Nr cadastral | Suprafața (mp)* | Observații / Referințe |
|--------------|--------------------------------|------------------------|
| 25067 | Din acte: 559 Masurata: 571 | |

* Suprafața este determinată în planul de proiecție Stereo 70.



Date referitoare la teren

| Crt | Categorie folosință | Intravilan | Suprafața (mp) | Tarla | Parcelă | Nr. topo | Observații / Referințe |
|-----|---------------------|------------|----------------|-------|---------|----------|---|
| 1 | curți constructii | DA | 571 | 45 | 1881 | - | Teren intravilan împrejmuit cu gard de lemn , plasa si limita constructie . |

Date referitoare la construcții

| Crt | Număr | Destinație construcție | Supraf. (mp) | Situație juridică | Observații / Referințe |
|------|----------|-------------------------|-----------------------------|-------------------|--|
| A1.1 | 25067-C1 | construcții de locuințe | 78 | Cu acte | Nr. niveluri:1; S. construita la sol:78 mp; S. construita desfasurata:78 mp; (P) ; An constr. - 1980 . |
| A1.2 | 25067-C2 | construcții de locuințe | Din acte: 0 Masurata: 84 | Cu acte | Nr. niveluri:1; S. construita la sol:84 mp; S. construita desfasurata:84 mp; (P) ; An constr. - 2012 . |

Lungime Segmente

1) Valorile lungimilor segmentelor sunt obținute din proiecție în plan.

| Punct început | X / Y | Punct sfârșit | X / Y | Lungime segment (** (m) |
|---------------|----------------------------|---------------|----------------------------|-------------------------|
| 1 | 580.454,673 388.983,74 | 2 | 580.455,962 388.983,092 | 1.443 |
| 3 | 580.456,724 388.984,026 | 4 | 580.459,996 388.986,797 | 4.288 |

| Punct început | X / Y | Punct sfârșit | X / Y | Lungime segment (** (m) |
|---------------|----------------------------|---------------|----------------------------|-------------------------|
| 2 | 580.455,962 388.983,092 | 3 | 580.456,724 388.984,026 | 1.205 |
| 4 | 580.459,996 388.986,797 | 5 | 580.462,196 388.988,617 | 2.855 |

| Punct început | X / Y | Punct sfârșit | X / Y | Lungime segment (** (m) |
|---------------|----------------------------|---------------|----------------------------|-------------------------|
| 5 | 580.462,196 388.988,617 | 6 | 580.464,211 388.990,733 | 2.922 |
| 7 | 580.464,363 388.990,573 | 8 | 580.466,469 388.992,543 | 2.884 |
| 9 | 580.473,31 388.998,386 | 10 | 580.473,947 388.997,655 | 0.97 |
| 11 | 580.474,983 388.996,373 | 12 | 580.480,066 388.995,304 | 5.194 |
| 13 | 580.479,452 388.998,417 | 14 | 580.484,983 389.000,349 | 5.859 |
| 15 | 580.485,674 389.001,348 | 16 | 580.488,148 389.003,017 | 2.984 |
| 17 | 580.494,042 389.006,614 | 18 | 580.498,068 389.008,151 | 4.309 |
| 19 | 580.499,555 389.009,98 | 20 | 580.494,814 389.013,544 | 5.931 |
| 21 | 580.486,074 389.011,53 | 22 | 580.484,065 389.012,703 | 2.326 |
| 23 | 580.479,975 389.011,925 | 24 | 580.476,567 389.011,323 | 3.461 |
| 25 | 580.470,498 389.010,513 | 26 | 580.468,445 389.010,2 | 2.077 |
| 27 | 580.467,409 389.010,039 | 28 | 580.459,792 389.006,691 | 8.32 |
| 29 | 580.461,254 389.005,05 | 30 | 580.458,376 389.002,125 | 4.103 |
| 31 | 580.456,755 389.001,927 | 32 | 580.454,684 388.993,98 | 8.212 |

| Punct început | X / Y | Punct sfârșit | X / Y | Lungime segment (** (m) |
|---------------|----------------------------|---------------|----------------------------|-------------------------|
| 6 | 580.464,211 388.990,733 | 7 | 580.464,363 388.990,573 | 0.221 |
| 8 | 580.466,469 388.992,543 | 9 | 580.473,31 388.998,386 | 8.997 |
| 10 | 580.473,947 388.997,655 | 11 | 580.474,983 388.996,373 | 1.648 |
| 12 | 580.480,066 388.995,304 | 13 | 580.479,452 388.998,417 | 3.173 |
| 14 | 580.484,983 389.000,349 | 15 | 580.485,674 389.001,348 | 1.215 |
| 16 | 580.488,148 389.003,017 | 17 | 580.494,042 389.006,614 | 6.905 |
| 18 | 580.498,068 389.008,151 | 19 | 580.499,555 389.009,98 | 2.357 |
| 20 | 580.494,814 389.013,544 | 21 | 580.486,074 389.011,53 | 8.969 |
| 22 | 580.484,065 389.012,703 | 23 | 580.479,975 389.011,925 | 4.163 |
| 24 | 580.476,567 389.011,323 | 25 | 580.470,498 389.010,513 | 6.123 |
| 26 | 580.468,445 389.010,2 | 27 | 580.467,409 389.010,039 | 1.048 |
| 28 | 580.459,792 389.006,691 | 29 | 580.461,254 389.005,05 | 2.198 |
| 30 | 580.458,376 389.002,125 | 31 | 580.456,755 389.001,927 | 1.633 |
| 32 | 580.454,684 388.993,98 | 1 | 580.454,673 388.983,74 | 10.24 |

** Lungimile segmentelor sunt determinate în planul de proiecție Stereo 70 și sunt rotunjite la 1 milimetru.

*** Distanța dintre puncte este formată din segmente cumulate ce sunt mai mici decât valoarea 1 milimetru.

**DATE DESPRE IMOBILUL NR. 11219**

Oficiul de Cadastru și Publicitate Imobiliară PRAHOVA
Biroul de Cadastru și Publicitate Imobiliară Ploiești

A. Partea I. Descrierea imobilului

TEREN Intravilan

Adresa: Loc. Pleasa, Str Fabricilor, Jud. Prahova

| Nr. Crt | Nr cadastral Nr. topografic | Suprafața* (mp) | Observații / Referințe |
|---------|-----------------------------|-----------------|---------------------------------------|
| A1 | 30310 | 7.159 | Sector cadastral:57 Teren imprejmuit; |

B. Partea II. Proprietari și acte

| Inscrieri privitoare la dreptul de proprietate și alte drepturi reale | Referințe |
|--|---|
| 18839 / 13/02/2022 | |
| Act Notarial nr. 637, din 10/02/2022 emis de NP Ionita Aristita Adina (; act de dezlipire); | |
| B1 | Se infiinteaza cartea funciara 30310 a imobilului cu numarul cadastral 30310 / UAT Bucov, rezultat din dezmembrarea imobilului cu numarul cadastral 26024 inscris in cartea funciara 26024; |
| Act Normativ nr. 1359, din 26/12/2001 emis de GUVERNUL ROMANIEI (; act administrativ nr 16871 din 24.10.2019, emis de PRIMARIA BUCOV;act administrativ nr 19 din 06.03.2015, emis de CONSILIUL LOCAL BUCOV;act administrativ nr 17 din 26.08.1999, emis de CONSILIUL LOCAL BUCOV); | |
| B2 | Intabulare, drept de PROPRIETATE(domeniul public), dobandit prin Lege, cota actuala 1/1, cota initiala 1/1 |
| | 1) COMUNA BUCOV , CIF:2843531 |
| | <i>OBSERVATII: pozitie transcrisa din CF 26024/Bucov, inscrisa prin incheierea nr. 121271 din 25/10/2019;</i> |

C. Partea III. SARCINI .

| Inscrieri privind dezmembramintele dreptului de proprietate, drepturi reale de garanție și sarcini | Referințe |
|--|-----------|
| NU SUNT | |

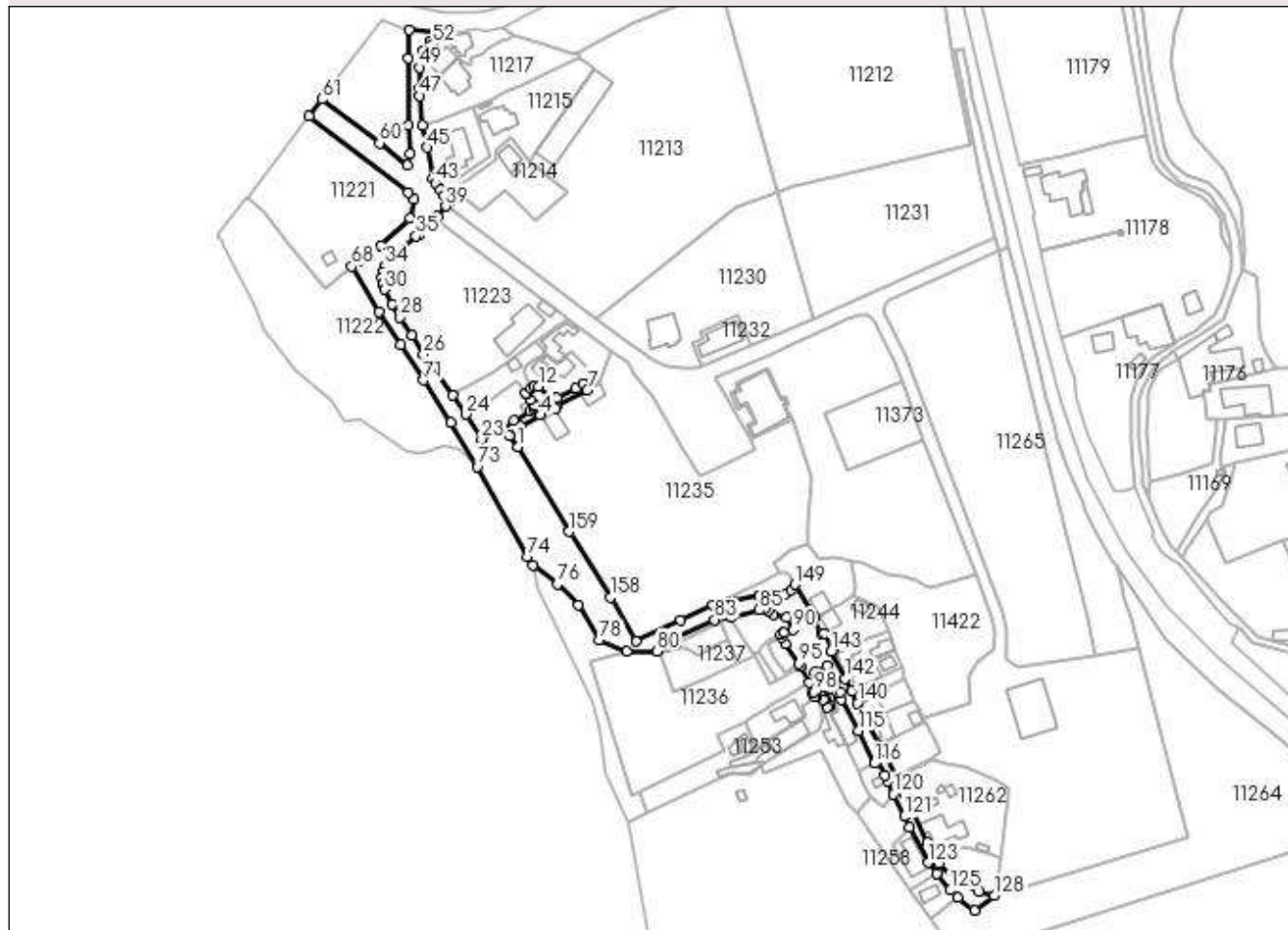
Anexa Nr. 1 La Partea I

Teren

| Nr cadastral | Suprafața (mp)* | Observații / Referințe |
|--------------|-----------------|------------------------|
| 30310 | 7.159 | |

* Suprafața este determinată în planul de proiecție Stereo 70.

DETALII LINIARE IMOBIL



Date referitoare la teren

| Crt | Categorie folosință | Intra vilan | Suprafața (mp) | Tarla | Parcelă | Nr. topo | Observații / Referințe |
|-----|---------------------|-------------|----------------|-------|---------|----------|------------------------|
| 1 | drum | DA | 7.159 | 45 | 1883 | - | |

Lungime Segmente

1) Valorile lungimilor segmentelor sunt obținute din proiecție în plan.

| Punct început | X / Y | Punct sfârșit | X / Y | Lungime segment | Punct început | X / Y | Punct sfârșit | X / Y | Lungime segment | Punct început | X / Y | Punct sfârșit | X / Y | Lungime segment |
|---------------|----------------------------|---------------|----------------------------|-----------------|---------------|----------------------------|---------------|----------------------------|-----------------|---------------|----------------------------|---------------|----------------------------|-----------------|
| 1 | 580.502,105 388.810,983 | 2 | 580.498,336 388.816,532 | 6.708 | 2 | 580.498,336 388.816,532 | 3 | 580.503,494 388.820,741 | 6.657 | 3 | 580.503,494 388.820,741 | 4 | 580.513,115 388.826,273 | 11.098 |
| 4 | 580.513,115 388.826,273 | 5 | 580.520,524 388.829,643 | 8.139 | 5 | 580.520,524 388.829,643 | 6 | 580.520,998 388.830,469 | 0.952 | 6 | 580.520,998 388.830,469 | 7 | 580.535,572 388.838,435 | 16.609 |
| 7 | 580.535,572 388.838,435 | 8 | 580.533,622 388.841,467 | 3.605 | 8 | 580.533,622 388.841,467 | 9 | 580.530,219 388.839,215 | 4.081 | 9 | 580.530,219 388.839,215 | 10 | 580.521,125 388.834,433 | 10.275 |
| 10 | 580.521,125 388.834,433 | 11 | 580.518,966 388.833,559 | 2.329 | 11 | 580.518,966 388.833,559 | 12 | 580.512,446 388.840,087 | 9.226 | 12 | 580.512,446 388.840,087 | 13 | 580.510,121 388.840,199 | 2.328 |
| 13 | 580.510,121 388.840,199 | 14 | 580.508,82 388.839,115 | 1.693 | 14 | 580.508,82 388.839,115 | 15 | 580.506,116 388.837,109 | 3.367 | 15 | 580.506,116 388.837,109 | 16 | 580.506,507 388.836,606 | 0.637 |
| 16 | 580.506,507 388.836,606 | 17 | 580.508,264 388.833,915 | 3.214 | 17 | 580.508,264 388.833,915 | 18 | 580.510,336 388.831,113 | 3.485 | 18 | 580.510,336 388.831,113 | 19 | 580.510,486 388.830,316 | 0.811 |

| Punct început | X / Y | Punct sfârşit | X / Y | Lungime segment | Punct început | X / Y | Punct sfârşit | X / Y | Lungime segment | Punct început | X / Y | Punct sfârşit | X / Y | Lungime segment |
|---------------|----------------------------|---------------|----------------------------|-----------------|---------------|----------------------------|---------------|----------------------------|-----------------|---------------|----------------------------|---------------|----------------------------|-----------------|
| 19 | 580.510,486 388.830,316 | 20 | 580.509,847 388.829,09 | 1.383 | 20 | 580.509,847 388.829,09 | 21 | 580.508,289 388.828,14 | 1.825 | 21 | 580.508,289 388.828,14 | 22 | 580.500,327 388.823,616 | 9.158 |
| 22 | 580.500,327 388.823,616 | 23 | 580.484,683 388.814,693 | 18.01 | 23 | 580.484,683 388.814,693 | 24 | 580.477,101 388.826,752 | 14.24 5 | 24 | 580.477,101 388.826,752 | 25 | 580.470,687 388.835,831 | 11.11 6 |
| 25 | 580.470,687 388.835,831 | 26 | 580.456,784 388.855,582 | 24.15 4 | 26 | 580.456,784 388.855,582 | 27 | 580.450,971 388.864,691 | 10.80 6 | 27 | 580.450,971 388.864,691 | 28 | 580.445,411 388.873,401 | 10.33 3 |
| 28 | 580.445,411 388.873,401 | 29 | 580.441,789 388.879,794 | 7.348 | 29 | 580.441,789 388.879,794 | 30 | 580.437,988 388.886,938 | 8.092 | 30 | 580.437,988 388.886,938 | 31 | 580.437,167 388.889,347 | 2.545 |
| 31 | 580.437,167 388.889,347 | 32 | 580.436,679 388.892,429 | 3.12 | 32 | 580.436,679 388.892,429 | 33 | 580.437,055 388.895,396 | 2.991 | 33 | 580.437,055 388.895,396 | 34 | 580.438,137 388.898,038 | 2.855 |
| 34 | 580.438,137 388.898,038 | 35 | 580.453,011 388.912,654 | 20.85 3 | 35 | 580.453,011 388.912,654 | 36 | 580.455,024 388.912,954 | 2.035 | 36 | 580.455,024 388.912,954 | 37 | 580.462,331 388.920,904 | 10.79 8 |
| 37 | 580.462,331 388.920,904 | 38 | 580.463,462 388.922,076 | 1.629 | 38 | 580.463,462 388.922,076 | 39 | 580.467,428 388.927,065 | 6.373 | 39 | 580.467,428 388.927,065 | 40 | 580.468,893 388.928,908 | 2.354 |
| 40 | 580.468,893 388.928,908 | 41 | 580.466,594 388.932,153 | 3.977 | 41 | 580.466,594 388.932,153 | 42 | 580.464,728 388.934,782 | 3.224 | 42 | 580.464,728 388.934,782 | 43 | 580.462,389 388.938,191 | 4.134 |
| 43 | 580.462,389 388.938,191 | 44 | 580.461,293 388.940,272 | 2.352 | 44 | 580.461,293 388.940,272 | 45 | 580.458,658 388.955,41 | 15.36 6 | 45 | 580.458,658 388.955,41 | 46 | 580.456,161 388.965,805 | 10.69 1 |
| 46 | 580.456,161 388.965,805 | 47 | 580.454,86 388.980,286 | 14.53 9 | 47 | 580.454,86 388.980,286 | 48 | 580.454,673 388.983,74 | 3.459 | 48 | 580.454,673 388.983,74 | 49 | 580.454,684 388.993,98 | 10.24 |
| 49 | 580.454,684 388.993,98 | 50 | 580.456,755 389.001,927 | 8.212 | 50 | 580.456,755 389.001,927 | 51 | 580.458,376 389.002,125 | 1.633 | 51 | 580.458,376 389.002,125 | 52 | 580.461,254 389.005,05 | 4.103 |
| 52 | 580.461,254 389.005,05 | 53 | 580.459,792 389.006,691 | 2.198 | 53 | 580.459,792 389.006,691 | 54 | 580.467,409 389.010,039 | 8.32 | 54 | 580.467,409 389.010,039 | 55 | 580.449,742 389.011,926 | 17.76 7 |
| 55 | 580.449,742 389.011,926 | 56 | 580.449,531 388.998,533 | 13.39 5 | 56 | 580.449,531 388.998,533 | 57 | 580.449,183 388.966,104 | 32.43 1 | 57 | 580.449,183 388.966,104 | 58 | 580.450,217 388.952,175 | 13.96 7 |
| 58 | 580.450,217 388.952,175 | 59 | 580.449,084 388.946,972 | 5.325 | 59 | 580.449,084 388.946,972 | 60 | 580.435,485 388.957,508 | 17.20 3 | 60 | 580.435,485 388.957,508 | 61 | 580.407,712 388.978,601 | 34.87 5 |
| 61 | 580.407,712 388.978,601 | 62 | 580.401,431 388.970,369 | 10.35 5 | 62 | 580.401,431 388.970,369 | 63 | 580.449,54 388.933,678 | 60.50 4 | 63 | 580.449,54 388.933,678 | 64 | 580.452,066 388.930,518 | 4.046 |
| 64 | 580.452,066 388.930,518 | 65 | 580.450,238 388.921,078 | 9.615 | 65 | 580.450,238 388.921,078 | 66 | 580.436,206 388.908,135 | 19.09 | 66 | 580.436,206 388.908,135 | 67 | 580.426,032 388.900,833 | 12.52 3 |
| 67 | 580.426,032 388.900,833 | 68 | 580.422,132 388.898,033 | 4.801 | 68 | 580.422,132 388.898,033 | 69 | 580.435,152 388.875,96 | 25.62 7 | 69 | 580.435,152 388.875,96 | 70 | 580.445,483 388.860,153 | 18.88 4 |
| 70 | 580.445,483 388.860,153 | 71 | 580.456,808 388.843,13 | 20.44 6 | 71 | 580.456,808 388.843,13 | 72 | 580.470,072 388.822,688 | 24.36 8 | 72 | 580.470,072 388.822,688 | 73 | 580.482,58 388.801,536 | 24.57 4 |
| 73 | 580.482,58 388.801,536 | 74 | 580.506,897 388.758,185 | 49.70 5 | 74 | 580.506,897 388.758,185 | 75 | 580.509,395 388.753,732 | 5.106 | 75 | 580.509,395 388.753,732 | 76 | 580.521,219 388.744,766 | 14.83 9 |
| 76 | 580.521,219 388.744,766 | 77 | 580.531,366 388.734,605 | 14.36 | 77 | 580.531,366 388.734,605 | 78 | 580.541,607 388.717,675 | 19.78 6 | 78 | 580.541,607 388.717,675 | 79 | 580.554,712 388.712,268 | 14.17 7 |
| 79 | 580.554,712 388.712,268 | 80 | 580.569,496 388.712,499 | 14.78 6 | 80 | 580.569,496 388.712,499 | 81 | 580.578,411 388.715,835 | 9.519 | 81 | 580.578,411 388.715,835 | 82 | 580.577,138 388.718,467 | 2.924 |
| 82 | 580.577,138 388.718,467 | 83 | 580.597,27 388.727,642 | 22.12 4 | 83 | 580.597,27 388.727,642 | 84 | 580.604,985 388.729,012 | 7.836 | 84 | 580.604,985 388.729,012 | 85 | 580.618,756 388.732,307 | 14.16 |
| 85 | 580.618,756 388.732,307 | 86 | 580.621,134 388.732,699 | 2.41 | 86 | 580.621,134 388.732,699 | 87 | 580.622,932 388.732,054 | 1.91 | 87 | 580.622,932 388.732,054 | 88 | 580.625,308 388.730,322 | 2.94 |
| 88 | 580.625,308 388.730,322 | 89 | 580.631,85 388.728,618 | 6.76 | 89 | 580.631,85 388.728,618 | 90 | 580.634,921 388.722,913 | 6.479 | 90 | 580.634,921 388.722,913 | 91 | 580.630,489 388.721,261 | 4.73 |
| 91 | 580.630,489 388.721,261 | 92 | 580.628,931 388.720,444 | 1.759 | 92 | 580.628,931 388.720,444 | 93 | 580.629,623 388.719,002 | 1.599 | 93 | 580.629,623 388.719,002 | 94 | 580.631,108 388.715,909 | 3.431 |
| 94 | 580.631,108 388.715,909 | 95 | 580.637,592 388.706,616 | 11.33 1 | 95 | 580.637,592 388.706,616 | 96 | 580.638,553 388.705,238 | 1.68 | 96 | 580.638,553 388.705,238 | 97 | 580.642,517 388.697,36 | 8.819 |
| 97 | 580.642,517 388.697,36 | 98 | 580.645,214 388.692,759 | 5.333 | 98 | 580.645,214 388.692,759 | 99 | 580.644,281 388.692,111 | 1.136 | 99 | 580.644,281 388.692,111 | 100 | 580.645,248 388.690,572 | 1.818 |
| 100 | 580.645,248 388.690,572 | 101 | 580.646,319 388.690,421 | 1.082 | 101 | 580.646,319 388.690,421 | 102 | 580.649,351 388.689,28 | 3.24 | 102 | 580.649,351 388.689,28 | 103 | 580.651,331 388.685,377 | 4.377 |
| 103 | 580.651,331 388.685,377 | 104 | 580.652,746 388.686,097 | 1.588 | 104 | 580.652,746 388.686,097 | 105 | 580.651,083 388.689,097 | 3.43 | 105 | 580.651,083 388.689,097 | 106 | 580.652,57 388.689,921 | 1.7 |
| 106 | 580.652,57 388.689,921 | 107 | 580.649,658 388.695,018 | 5.87 | 107 | 580.649,658 388.695,018 | 108 | 580.645,422 388.702,433 | 8.54 | 108 | 580.645,422 388.702,433 | 109 | 580.651,438 388.705,38 | 6.699 |
| 109 | 580.651,438 388.705,38 | 110 | 580.655,419 388.698,211 | 8.2 | 110 | 580.655,419 388.698,211 | 111 | 580.655,13 388.698,051 | 0.33 | 111 | 580.655,13 388.698,051 | 112 | 580.657,99 388.692,89 | 5.9 |
| 112 | 580.657,99 388.692,89 | 113 | 580.656,591 388.692,115 | 1.599 | 113 | 580.656,591 388.692,115 | 114 | 580.658,239 388.689,141 | 3.4 | 114 | 580.658,239 388.689,141 | 115 | 580.666,56 388.674,128 | 17.16 5 |
| 115 | 580.666,56 388.674,128 | 116 | 580.674,287 388.658,432 | 17.49 5 | 116 | 580.674,287 388.658,432 | 117 | 580.675,724 388.658,981 | 1.538 | 117 | 580.675,724 388.658,981 | 118 | 580.679,165 388.652,763 | 7.107 |

| Punct început | X / Y | Punct sfârșit | X / Y | Lungime segment | Punct început | X / Y | Punct sfârșit | X / Y | Lungime segment | Punct început | X / Y | Punct sfârșit | X / Y | Lungime segment |
|---------------|----------------------------|---------------|----------------------------|-----------------|---------------|----------------------------|---------------|----------------------------|-----------------|---------------|----------------------------|---------------|----------------------------|-----------------|
| 118 | 580.679,165 388.652,763 | 119 | 580.680,513 388.649,764 | 3.288 | 119 | 580.680,513 388.649,764 | 120 | 580.683,324 388.643,643 | 6.736 | 120 | 580.683,324 388.643,643 | 121 | 580.688,566 388.632,793 | 12.05 |
| 121 | 580.688,566 388.632,793 | 122 | 580.690,92 388.627,66 | 5.647 | 122 | 580.690,92 388.627,66 | 123 | 580.700,11 388.610,48 | 19.484 | 123 | 580.700,11 388.610,48 | 124 | 580.704,407 388.605,152 | 6.845 |
| 124 | 580.704,407 388.605,152 | 125 | 580.710,82 388.597,2 | 10.216 | 125 | 580.710,82 388.597,2 | 126 | 580.714,46 388.593,66 | 5.078 | 126 | 580.714,46 388.593,66 | 127 | 580.722,574 388.587,523 | 10.173 |
| 127 | 580.722,574 388.587,523 | 128 | 580.732,125 388.594,555 | 11.86 | 128 | 580.732,125 388.594,555 | 129 | 580.724,837 388.596,446 | 7.529 | 129 | 580.724,837 388.596,446 | 130 | 580.716,686 388.600,195 | 8.972 |
| 130 | 580.716,686 388.600,195 | 131 | 580.713,272 388.602,715 | 4.243 | 131 | 580.713,272 388.602,715 | 132 | 580.705,344 388.610,208 | 10.909 | 132 | 580.705,344 388.610,208 | 133 | 580.703,013 388.614,418 | 4.812 |
| 133 | 580.703,013 388.614,418 | 134 | 580.699,878 388.620,079 | 6.471 | 134 | 580.699,878 388.620,079 | 135 | 580.689,398 388.642,73 | 24.958 | 135 | 580.689,398 388.642,73 | 136 | 580.686,123 388.649,833 | 7.822 |
| 136 | 580.686,123 388.649,833 | 137 | 580.685,167 388.651,908 | 2.285 | 137 | 580.685,167 388.651,908 | 138 | 580.676,494 388.667,417 | 17.769 | 138 | 580.676,494 388.667,417 | 139 | 580.670,169 388.678,076 | 12.394 |
| 139 | 580.670,169 388.678,076 | 140 | 580.665,899 388.687,379 | 10.236 | 140 | 580.665,899 388.687,379 | 141 | 580.663,037 388.693,039 | 6.342 | 141 | 580.663,037 388.693,039 | 142 | 580.659,876 388.699,232 | 6.953 |
| 142 | 580.659,876 388.699,232 | 143 | 580.653,181 388.712,159 | 14.558 | 143 | 580.653,181 388.712,159 | 144 | 580.654,21 388.712,87 | 1.251 | 144 | 580.654,21 388.712,87 | 145 | 580.650,214 388.721,163 | 9.206 |
| 145 | 580.650,214 388.721,163 | 146 | 580.648,424 388.721,164 | 1.79 | 146 | 580.648,424 388.721,164 | 147 | 580.644,609 388.728,071 | 7.891 | 147 | 580.644,609 388.728,071 | 148 | 580.645,408 388.728,894 | 1.147 |
| 148 | 580.645,408 388.728,894 | 149 | 580.635,777 388.744,647 | 18.464 | 149 | 580.635,777 388.744,647 | 150 | 580.634,152 388.742,188 | 2.947 | 150 | 580.634,152 388.742,188 | 151 | 580.631,219 388.740,192 | 3.548 |
| 151 | 580.631,219 388.740,192 | 152 | 580.618,375 388.739,331 | 12.873 | 152 | 580.618,375 388.739,331 | 153 | 580.618,347 388.739,329 | 0.028 | 153 | 580.618,347 388.739,329 | 154 | 580.605,665 388.736,473 | 13.0 |
| 154 | 580.605,665 388.736,473 | 155 | 580.596,252 388.734,77 | 9.566 | 155 | 580.596,252 388.734,77 | 156 | 580.580,818 388.727,579 | 17.027 | 156 | 580.580,818 388.727,579 | 157 | 580.559,053 388.717,433 | 24.014 |
| 157 | 580.559,053 388.717,433 | 158 | 580.546,711 388.738,338 | 24.276 | 158 | 580.546,711 388.738,338 | 159 | 580.527,017 388.770,125 | 37.393 | 159 | 580.527,017 388.770,125 | 1 | 580.502,105 388.810,983 | 47.854 |

** Lungimile segmentelor sunt determinate în planul de proiecție Stereo 70 și sunt rotunjite la 1 milimetru.

*** Distanța dintre puncte este formată din segmente cumulate ce sunt mai mici decât valoarea 1 milimetru.

**DATE DESPRE IMOBILUL NR. 11220**

Oficiul de Cadastru și Publicitate Imobiliară PRAHOVA
Biroul de Cadastru și Publicitate Imobiliară Ploiești

A. Partea I. Descrierea imobilului

TEREN Intravilan

Adresa: Loc. Pleasa, Str Fabricilor, Jud. Prahova

| Nr. Crt | Nr cadastral Nr. topografic | Suprafața* (mp) | Observații / Referințe |
|---------|-----------------------------|------------------------------------|--|
| A1 | 23068 | Din acte: 1.700 Masurata: 1.670 | Sector cadastral:57 Teren neimprejmit; |

B. Partea II. Proprietari și acte

| Inscrieri privitoare la dreptul de proprietate și alte drepturi reale | | Referințe |
|---|--|-----------|
| 23196 / 04/04/2013 | | |
| Act Notarial nr. 326, din 03/04/2013 emis de NP MANESCU EMILIAN COSTIN; | | |
| B2 | Intabulare, drept de PROPRIETATEcumparare ca bun comun, dobandit prin Conventie, cota actuala 1/1, cota initiala 1/1 1) ILIE VASILE-COSTIN 2) ILIE GEORGIANA | A1 |

C. Partea III. SARCINI .

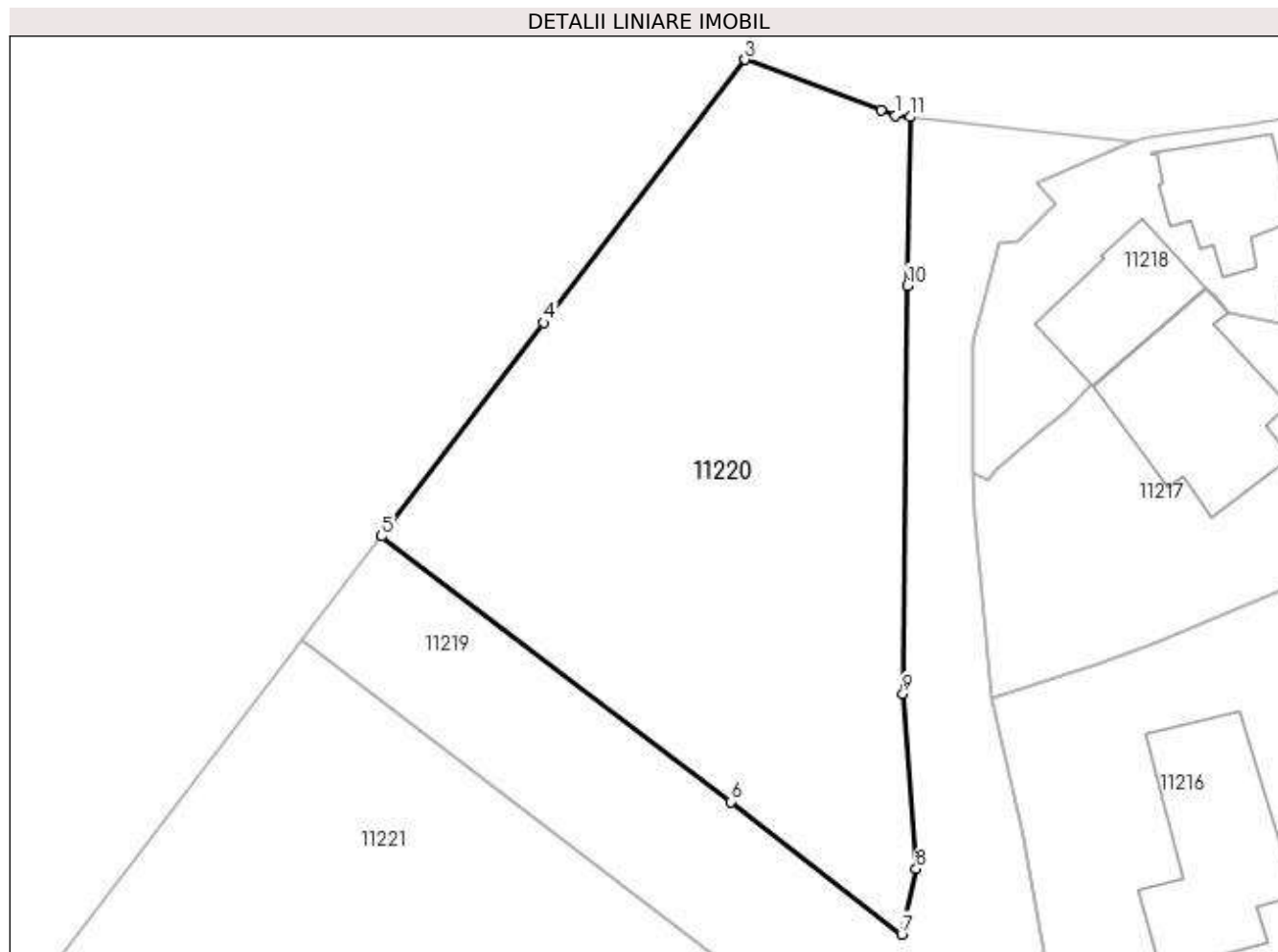
| Inscrieri privind dezmembramintele dreptului de proprietate, drepturi reale de garanție și sarcini | Referințe |
|--|-----------|
| NU SUNT | |

Anexa Nr. 1 La Partea I

Teren

| Nr cadastral | Suprafața (mp)* | Observații / Referințe |
|--------------|------------------------------------|------------------------|
| 23068 | Din acte: 1.700 Masurata: 1.670 | |

* Suprafața este determinată în planul de proiecție Stereo 70.



Date referitoare la teren

| Crt | Categorie folosință | Intra vilan | Suprafața (mp) | Tarla | Parcelă | Nr. topo | Observații / Referințe |
|-----|---------------------|-------------|----------------|-------|---------|----------|------------------------|
| 1 | arabil | DA | 1.670 | 45 | 1882 | - | |

Lungime Segmente

1) Valorile lungimilor segmentelor sunt obținute din proiecție în plan.

| Punct început | X / Y | Punct sfârșit | X / Y | Lungime segment (** (m) |
|---------------|----------------------------|---------------|----------------------------|-------------------------|
| 1 | 580.448,577 389.012,05 | 2 | 580.447,448 389.012,445 | 1.196 |
| 2 | 580.447,448 389.012,445 | 3 | 580.436,616 389.016,483 | 11.56 |
| 3 | 580.436,616 389.016,483 | 4 | 580.420,663 388.995,575 | 26.299 |
| 4 | 580.420,663 388.995,575 | 5 | 580.407,712 388.978,601 | 21.351 |
| 5 | 580.407,712 388.978,601 | 6 | 580.435,485 388.957,508 | 34.875 |

| Punct început | X / Y | Punct sfârșit | X / Y | Lungime segment (** (m) |
|---------------|----------------------------|---------------|----------------------------|-------------------------|
| 6 | 580.435,485 388.957,508 | 7 | 580.449,084 388.946,972 | 17.203 |
| 7 | 580.449,084 388.946,972 | 8 | 580.450,217 388.952,175 | 5.325 |
| 8 | 580.450,217 388.952,175 | 9 | 580.449,183 388.966,104 | 13.967 |
| 9 | 580.449,183 388.966,104 | 10 | 580.449,531 388.998,533 | 32.431 |
| 10 | 580.449,531 388.998,533 | 11 | 580.449,742 389.011,926 | 13.395 |
| 11 | 580.449,742 389.011,926 | 1 | 580.448,577 389.012,05 | 1.172 |

** Lungimile segmentelor sunt determinate în planul de proiecție Stereo 70 și sunt rotunjite la 1 milimetru.

*** Distanța dintre puncte este formată din segmente cumulate ce sunt mai mici decât valoarea 1 milimetru.

**DATE DESPRE IMOBILUL NR. 11221**

Oficiul de Cadastru și Publicitate Imobiliară PRAHOVA
Biroul de Cadastru și Publicitate Imobiliară Ploiești

A. Partea I. Descrierea imobilului

TEREN Intravilan

Adresa: Loc. Pleasa, Str Fabricilor, Nr. 177A, Jud. Prahova

| Nr. Crt | Nr cadastral Nr. topografic | Suprafața* (mp) | Observații / Referințe |
|---------|-----------------------------|------------------------------------|---------------------------------------|
| A1 | 23027 | Din acte: 3.500 Masurata: 3.501 | Sector cadastral:57 Teren imprejmuit; |

Construcții

| Crt | Nr cadastral Nr. topografic | Adresa | Observații / Referințe |
|------|-----------------------------|--|---|
| A1.1 | 23027-C1 | Loc. Pleasa, Str Fabricilor, Nr. 177A, Jud. Prahova | Nr. niveluri:1; S. construita la sol:32 mp; |

B. Partea II. Proprietari și acte

| Inscrieri privitoare la dreptul de proprietate și alte drepturi reale | | Referințe |
|--|--|-----------|
| 6244 / 31/01/2013 | | |
| Act Administrativ nr. 91224, din 27/11/2002 emis de COMISIA JUDETEANA PRAHOVA; | | |
| B1 | Intabulare, drept de PROPRIETATE, dobandit prin Reconstituire, cota actuala 1/1, cota initiala 1/1 1) DRAJNEANU ION | A1 |
| / | | |
| Act Administrativ nr. 12387, din 19/05/2023 emis de PRIMARIA COMUNEI BUCOV (ADEVERINTA;); | | |
| B2 | Intabulare, drept de PROPRIETATE, dobandit prin Construire, cota actuala 1/1, cota initiala 1/1 1) DRAJNEANU ION | A1.1 |

C. Partea III. SARCINI .

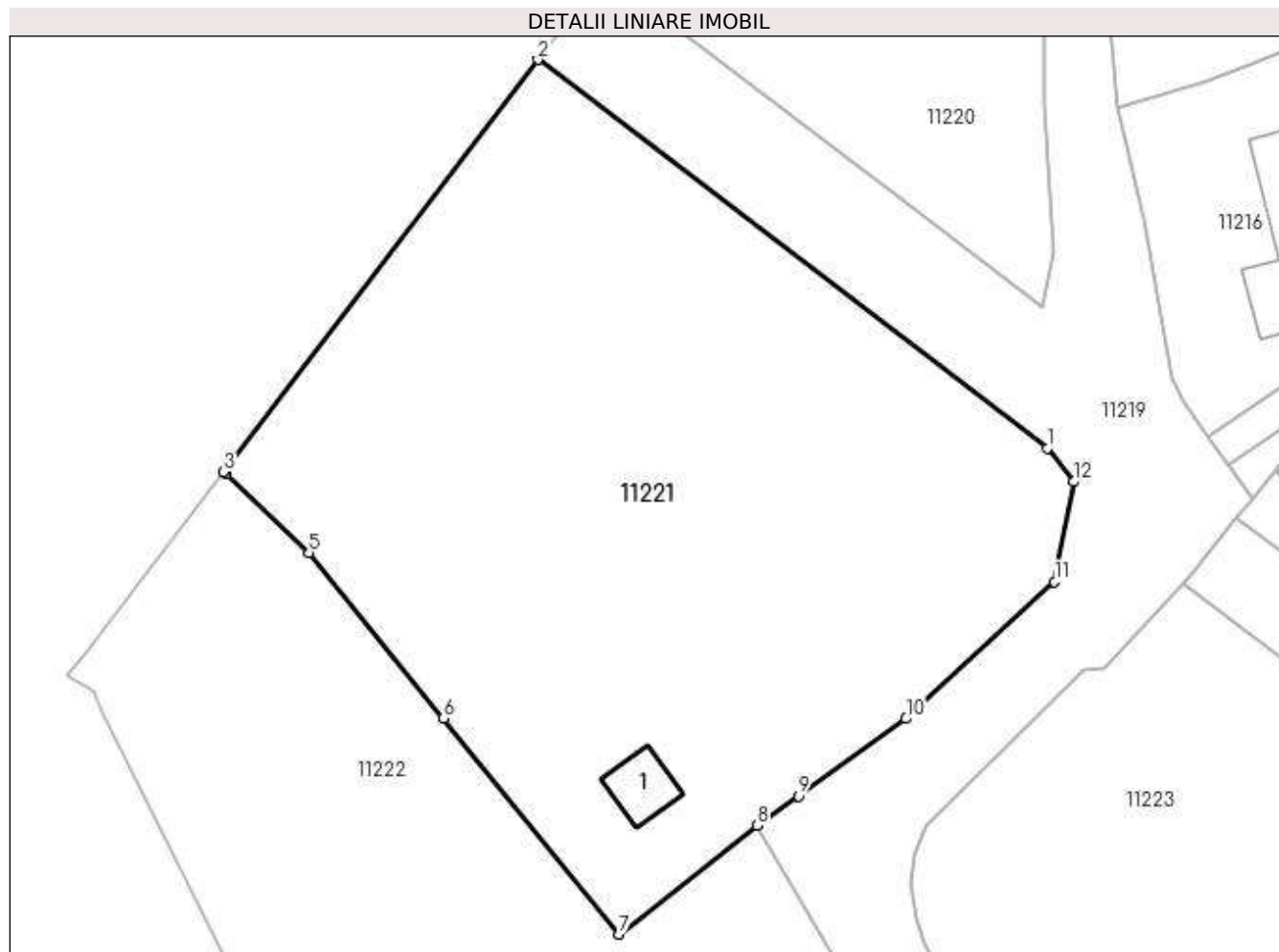
| Inscrieri privind dezmembramintele dreptului de proprietate, drepturi reale de garanție și sarcini | Referințe |
|--|-----------|
| NU SUNT | |

Anexa Nr. 1 La Partea I

Teren

| Nr cadastral | Suprafața (mp)* | Observații / Referințe |
|--------------|------------------------------------|------------------------|
| 23027 | Din acte: 3.500 Masurata: 3.501 | |

* Suprafața este determinată în planul de proiecție Stereo 70.



Date referitoare la teren

| Crt | Categorie folosință | Intra vilan | Suprafața (mp) | Tarla | Parcelă | Nr. topo | Observații / Referințe |
|-----|---------------------|-------------|----------------|-------|---------|----------|------------------------|
| 1 | curți constructii | DA | 542 | 45 | 1884 | - | |
| 2 | arabil | DA | 2.959 | 45 | 1884 | - | |

Date referitoare la construcții

| Crt | Număr | Destinație construcție | Supraf. (mp) | Situație juridică | Observații / Referințe |
|------|----------|------------------------|-----------------------------|-------------------|---|
| A1.1 | 23027-C1 | construcții anexa | Din acte: 0 Masurata: 32 | Cu acte | Nr. niveluri:1; S. construita la sol:32 mp; |

Lungime Segmente

1) Valorile lungimilor segmentelor sunt obținute din proiecție în plan.

| Punct început | X / Y | Punct sfârșit | X / Y | Lungime segment (** (m) |
|---------------|----------------------------|---------------|----------------------------|-------------------------|
| 1 | 580.449,54 388.933,678 | 2 | 580.401,431 388.970,369 | 60.504 |
| 2 | 580.401,431 388.970,369 | 3 | 580.371,717 388.931,426 | 48.984 |
| 3 | 580.371,717 388.931,426 | 4 | 580.371,985 388.931,224 | 0.336 |

| Punct început | X / Y | Punct sfârşit | X / Y | Lungime segment (** (m) |
|---------------|----------------------------|---------------|----------------------------|-------------------------|
| 4 | 580.371,985 388.931,224 | 5 | 580.379,798 388.923,817 | 10.766 |
| 5 | 580.379,798 388.923,817 | 6 | 580.392,509 388.908,16 | 20.167 |
| 6 | 580.392,509 388.908,16 | 7 | 580.409,063 388.887,769 | 26.265 |
| 7 | 580.409,063 388.887,769 | 8 | 580.422,132 388.898,033 | 16.618 |
| 8 | 580.422,132 388.898,033 | 9 | 580.426,032 388.900,833 | 4.801 |
| 9 | 580.426,032 388.900,833 | 10 | 580.436,206 388.908,135 | 12.523 |
| 10 | 580.436,206 388.908,135 | 11 | 580.450,238 388.921,078 | 19.09 |
| 11 | 580.450,238 388.921,078 | 12 | 580.452,066 388.930,518 | 9.615 |
| 12 | 580.452,066 388.930,518 | 1 | 580.449,54 388.933,678 | 4.046 |

** Lungimile segmentelor sunt determinate în planul de proiecție Stereo 70 și sunt rotunjite la 1 milimetru.

*** Distanța dintre puncte este formată din segmente cumulate ce sunt mai mici decât valoarea 1 milimetru.

**DATE DESPRE IMOBILUL NR. 11222**

Oficiul de Cadastru și Publicitate Imobiliară PRAHOVA
Biroul de Cadastru și Publicitate Imobiliară Ploiești

A. Partea I. Descrierea imobilului

TEREN Necunoscut

Adresa: Loc. Pleasa, Jud. Prahova

| Nr. Crt | Nr cadastral Nr. topografic | Suprafața* (mp) | Observații / Referințe |
|---------|-----------------------------|-----------------|---------------------------------------|
| A1 | | 5.431 | Sector cadastral:57 Teren imprejmuit; |

B. Partea II. Proprietari și acte

| Inscrieri privitoare la dreptul de proprietate și alte drepturi reale | | Referințe |
|---|--|-----------|
| / | | |
| Act Normativ nr. 7, din 13/03/1996 emis de PARLAMENTUL ROMANIEI (LEGE;); | | |
| B1 | Inscrierea provizorie, drept de PROPRIETATE, dobandit prin Lege, cota actuala 1/1, cota initiala 1/1 1) COMUNA BUCOV, CIF:2843531 | A1 |

C. Partea III. SARCINI .

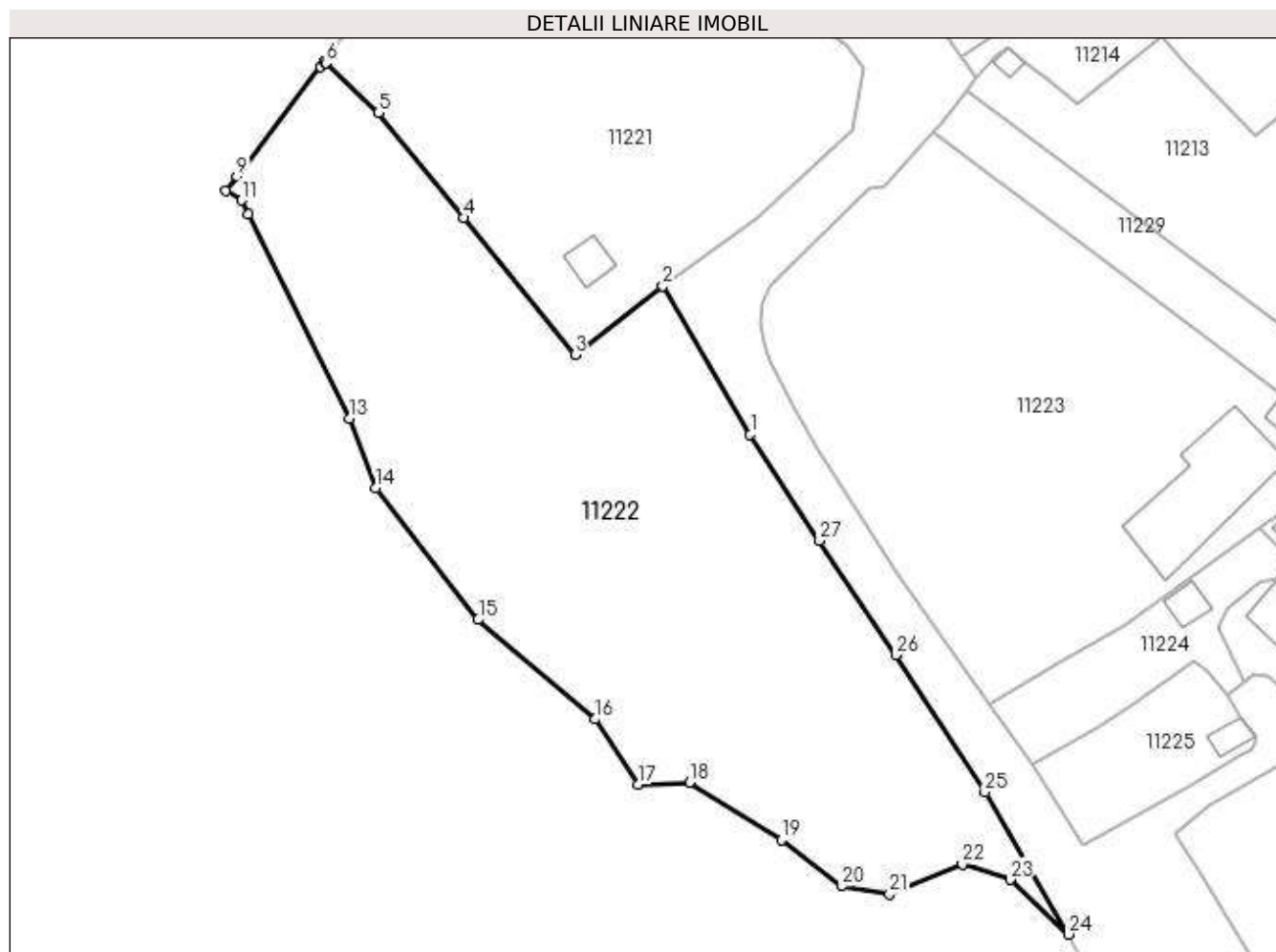
| Inscrieri privind dezmembramintele dreptului de proprietate, drepturi reale de garanție și sarcini | Referințe |
|--|-----------|
| NU SUNT | |

Anexa Nr. 1 La Partea I

Teren

| | | |
|--------------|-----------------|------------------------|
| Nr cadastral | Suprafața (mp)* | Observații / Referințe |
| | 5.431 | |

* Suprafața este determinată în planul de proiecție Stereo 70.



Date referitoare la teren

| Crt | Categorie folosință | Intra vilan | Suprafața (mp) | Tarla | Parcelă | Nr. topo | Observații / Referințe |
|-----|---------------------|-------------|----------------|-------|---------|----------|------------------------|
| 1 | arabil | DA | 1.851 | 45 | 1884 | - | |
| 2 | arabil | NU | 3.580 | 45 | 1884 | - | |

Lungime Segmente

1) Valorile lungimilor segmentelor sunt obținute din proiecție în plan.

| Punct început | X / Y | Punct sfârșit | X / Y | Lungime segment (** (m) |
|---------------|----------------------------|---------------|----------------------------|-------------------------|
| 1 | 580.435,152 388.875,96 | 2 | 580.422,132 388.898,033 | 25.627 |
| 3 | 580.409,063 388.887,769 | 4 | 580.392,509 388.908,16 | 26.265 |
| 5 | 580.379,798 388.923,817 | 6 | 580.371,985 388.931,224 | 10.766 |
| 7 | 580.371,717 388.931,426 | 8 | 580.371,152 388.930,686 | 0.931 |

| Punct început | X / Y | Punct sfârșit | X / Y | Lungime segment (** (m) |
|---------------|----------------------------|---------------|----------------------------|-------------------------|
| 2 | 580.422,132 388.898,033 | 3 | 580.409,063 388.887,769 | 16.618 |
| 4 | 580.392,509 388.908,16 | 5 | 580.379,798 388.923,817 | 20.167 |
| 6 | 580.371,985 388.931,224 | 7 | 580.371,717 388.931,426 | 0.336 |
| 8 | 580.371,152 388.930,686 | 9 | 580.358,702 388.914,368 | 20.525 |

| Punct început | X / Y | Punct sfârșit | X / Y | Lungime segment (** (m) |
|---------------|----------------------------|---------------|----------------------------|-------------------------|
| 9 | 580.358,702 388.914,368 | 10 | 580.357,028 388.912,174 | 2.76 |
| 11 | 580.359,368 388.910,779 | 12 | 580.360,401 388.908,69 | 2.33 |
| 13 | 580.375,446 388.878,29 | 14 | 580.379,441 388.867,95 | 11.085 |
| 15 | 580.394,65 388.848,349 | 16 | 580.412,006 388.833,55 | 22.809 |
| 17 | 580.418,474 388.823,854 | 18 | 580.426,12 388.824,148 | 7.652 |
| 19 | 580.439,793 388.815,626 | 20 | 580.448,762 388.808,721 | 11.319 |
| 21 | 580.455,877 388.807,552 | 22 | 580.466,729 388.812,002 | 11.729 |
| 23 | 580.473,863 388.809,683 | 24 | 580.482,58 388.801,536 | 11.931 |
| 25 | 580.470,072 388.822,688 | 26 | 580.456,808 388.843,13 | 24.368 |
| 27 | 580.445,483 388.860,153 | 1 | 580.435,152 388.875,96 | 18.884 |

| Punct început | X / Y | Punct sfârșit | X / Y | Lungime segment (** (m) |
|---------------|----------------------------|---------------|----------------------------|-------------------------|
| 10 | 580.357,028 388.912,174 | 11 | 580.359,368 388.910,779 | 2.724 |
| 12 | 580.360,401 388.908,69 | 13 | 580.375,446 388.878,29 | 33.919 |
| 14 | 580.379,441 388.867,95 | 15 | 580.394,65 388.848,349 | 24.81 |
| 16 | 580.412,006 388.833,55 | 17 | 580.418,474 388.823,854 | 11.655 |
| 18 | 580.426,12 388.824,148 | 19 | 580.439,793 388.815,626 | 16.111 |
| 20 | 580.448,762 388.808,721 | 21 | 580.455,877 388.807,552 | 7.21 |
| 22 | 580.466,729 388.812,002 | 23 | 580.473,863 388.809,683 | 7.501 |
| 24 | 580.482,58 388.801,536 | 25 | 580.470,072 388.822,688 | 24.574 |
| 26 | 580.456,808 388.843,13 | 27 | 580.445,483 388.860,153 | 20.446 |

** Lungimile segmentelor sunt determinate în planul de proiecție Stereo 70 și sunt rotunjite la 1 milimetru.

*** Distanța dintre puncte este formată din segmente cumulate ce sunt mai mici decât valoarea 1 milimetru.

**DATE DESPRE IMOBILUL NR. 11223**

Oficiul de Cadastru și Publicitate Imobiliară PRAHOVA
Biroul de Cadastru și Publicitate Imobiliară Ploiești

A. Partea I. Descrierea imobilului

TEREN Intravilan

Adresa: Loc. Pleasa, Str Fabricilor, Nr. 177, Jud. Prahova

| Nr. Crt | Nr cadastral Nr. topografic | Suprafața* (mp) | Observații / Referințe |
|---------|-----------------------------|-----------------|---------------------------------------|
| A1 | | 3.920 | Sector cadastral:57 Teren imprejmuit; |

B. Partea II. Proprietari și acte

| Inscrieri privitoare la dreptul de proprietate și alte drepturi reale | Referințe |
|---|--|
| / | |
| Act Normativ nr. 7, din 13/03/1996 emis de PARLAMENTUL ROMANIEI (LEGE;); | |
| B1 | Inscrierea provizorie, drept de PROPRIETATE, dobandit prin Lege, cota actuala 1/1, cota initiala 1/1 1) COMUNA BUCOV, CIF:2843531 |
| | A1 |

C. Partea III. SARCINI .

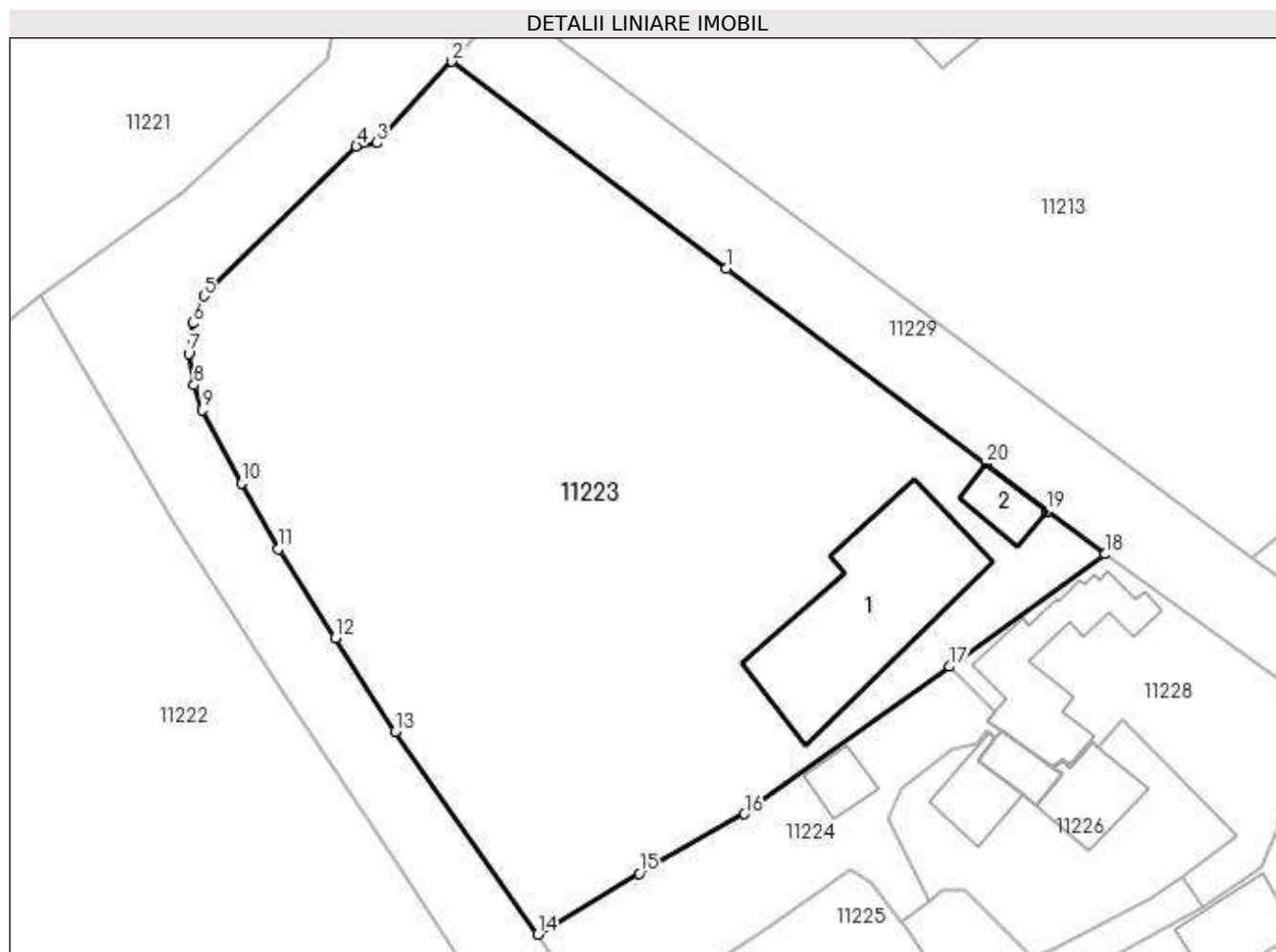
| Inscrieri privind dezmembramintele dreptului de proprietate, drepturi reale de garanție și sarcini | Referințe |
|--|-----------|
| NU SUNT | |

Anexa Nr. 1 La Partea I

Teren

| Nr cadastral | Suprafața (mp)* | Observații / Referințe |
|--------------|-----------------|------------------------|
| | 3.920 | |

* Suprafața este determinată în planul de proiecție Stereo 70.



Date referitoare la teren

| Crt | Categorie folosință | Intra vilan | Suprafața (mp) | Tarla | Parcelă | Nr. topo | Observații / Referințe |
|-----|---------------------|-------------|----------------|-------|---------|----------|------------------------|
| 1 | curți constructii | DA | 3.920 | 45 | 1885 | - | |

Date referitoare la construcții

| Crt | Număr | Destinație construcție | Supraf. (mp) | Situație juridică | Observații / Referințe |
|------|-------|-------------------------|------------------------------|-------------------|--|
| A1.1 | -C1 | construcții de locuințe | Din acte: 0 Masurata: 263 | Fara acte | Nr. niveluri:1; S. construita la sol:263 mp; |
| A1.2 | -C2 | construcții anexa | Din acte: 0 Masurata: 33 | Fara acte | Nr. niveluri:1; S. construita la sol:33 mp; |

Lungime Segmente

1) Valorile lungimilor segmentelor sunt obținute din proiecție în plan.

| Punct început | X / Y | Punct sfârșit | X / Y | Lungime segment (** (m) |
|---------------|----------------------------|---------------|----------------------------|-------------------------|
| 1 | 580.489,055 388.900,728 | 2 | 580.462,331 388.920,904 | 33.485 |
| 2 | 580.462,331 388.920,904 | 3 | 580.455,024 388.912,954 | 10.798 |

| Punct început | X / Y | Punct sfârșit | X / Y | Lungime segment (** (m) |
|---------------|----------------------------|---------------|----------------------------|-------------------------|
| 3 | 580.455,024 388.912,954 | 4 | 580.453,011 388.912,654 | 2.035 |
| 4 | 580.453,011 388.912,654 | 5 | 580.438,137 388.898,038 | 20.853 |
| 5 | 580.438,137 388.898,038 | 6 | 580.437,055 388.895,396 | 2.855 |
| 6 | 580.437,055 388.895,396 | 7 | 580.436,679 388.892,429 | 2.991 |
| 7 | 580.436,679 388.892,429 | 8 | 580.437,167 388.889,347 | 3.12 |
| 8 | 580.437,167 388.889,347 | 9 | 580.437,988 388.886,938 | 2.545 |
| 9 | 580.437,988 388.886,938 | 10 | 580.441,789 388.879,794 | 8.092 |
| 10 | 580.441,789 388.879,794 | 11 | 580.445,411 388.873,401 | 7.348 |
| 11 | 580.445,411 388.873,401 | 12 | 580.450,971 388.864,691 | 10.333 |
| 12 | 580.450,971 388.864,691 | 13 | 580.456,784 388.855,582 | 10.806 |
| 13 | 580.456,784 388.855,582 | 14 | 580.470,687 388.835,831 | 24.154 |
| 14 | 580.470,687 388.835,831 | 15 | 580.480,591 388.841,762 | 11.544 |
| 15 | 580.480,591 388.841,762 | 16 | 580.490,872 388.847,569 | 11.808 |
| 16 | 580.490,872 388.847,569 | 17 | 580.510,869 388.861,933 | 24.621 |
| 17 | 580.510,869 388.861,933 | 18 | 580.526,07 388.872,883 | 18.734 |
| 18 | 580.526,07 388.872,883 | 19 | 580.520,325 388.877,059 | 7.102 |
| 19 | 580.520,325 388.877,059 | 20 | 580.514,423 388.881,728 | 7.526 |
| 20 | 580.514,423 388.881,728 | 1 | 580.489,055 388.900,728 | 31.694 |

** Lungimile segmentelor sunt determinate în planul de proiecție Stereo 70 și sunt rotunjite la 1 milimetru.

*** Distanța dintre puncte este formată din segmente cumulate ce sunt mai mici decât valoarea 1 milimetru.

**DATE DESPRE IMOBILUL NR. 11224**

Oficiul de Cadastru și Publicitate Imobiliară PRAHOVA
Biroul de Cadastru și Publicitate Imobiliară Ploiești

A. Partea I. Descrierea imobilului

TEREN Intravilan

Adresa: Loc. Pleasa, Str Fabricilor, Nr. 964, Jud. Prahova, TARLAUA 45 PARCELA Cc 1885

| Nr. Crt | Nr cadastral Nr. topografic | Suprafața* (mp) | Observații / Referințe |
|---------|-----------------------------|--------------------------------|---------------------------------------|
| A1 | 24314 | Din acte: 498 Masurata: 502 | Sector cadastral:57 Teren imprejmuit; |

Construcții

| Crt | Nr cadastral Nr. topografic | Adresa | Observații / Referințe |
|------|-----------------------------|--|--|
| A1.1 | 24314-C1 | Loc. Pleasa, Str Fabricilor, Nr. 964, Jud. Prahova, TARLAUA 45 PARCELA Cc 1885 | Nr. niveluri:1; S. construita la sol:26 mp; S. construita desfasurata:26 mp; |

B. Partea II. Proprietari și acte

| Inscrieri privitoare la dreptul de proprietate și alte drepturi reale | | Referințe |
|---|---|-----------|
| 124430 / 14/12/2015 | | |
| Hotarare Judecatoreasca nr. 13370, din 01/10/2014 emis de JUDECATORIA PLOIESTI; | | |
| B1 | Intabulare, drept de PROPRIETATE, dobandit prin Uzucapiune, cota actuala 1/1, cota initiala 1/1 1) BUCUR ELISABETA | A1, A1.1 |
| 54301 / 22/05/2019 | | |
| Act Administrativ nr. 53955, din 21/05/2019 emis de OCPI PRAHOVA; | | |
| B2 | se noteaza repositionarea imobilului conform documentatiei tehnice avizate | A1, A1.1 |

C. Partea III. SARCINI .

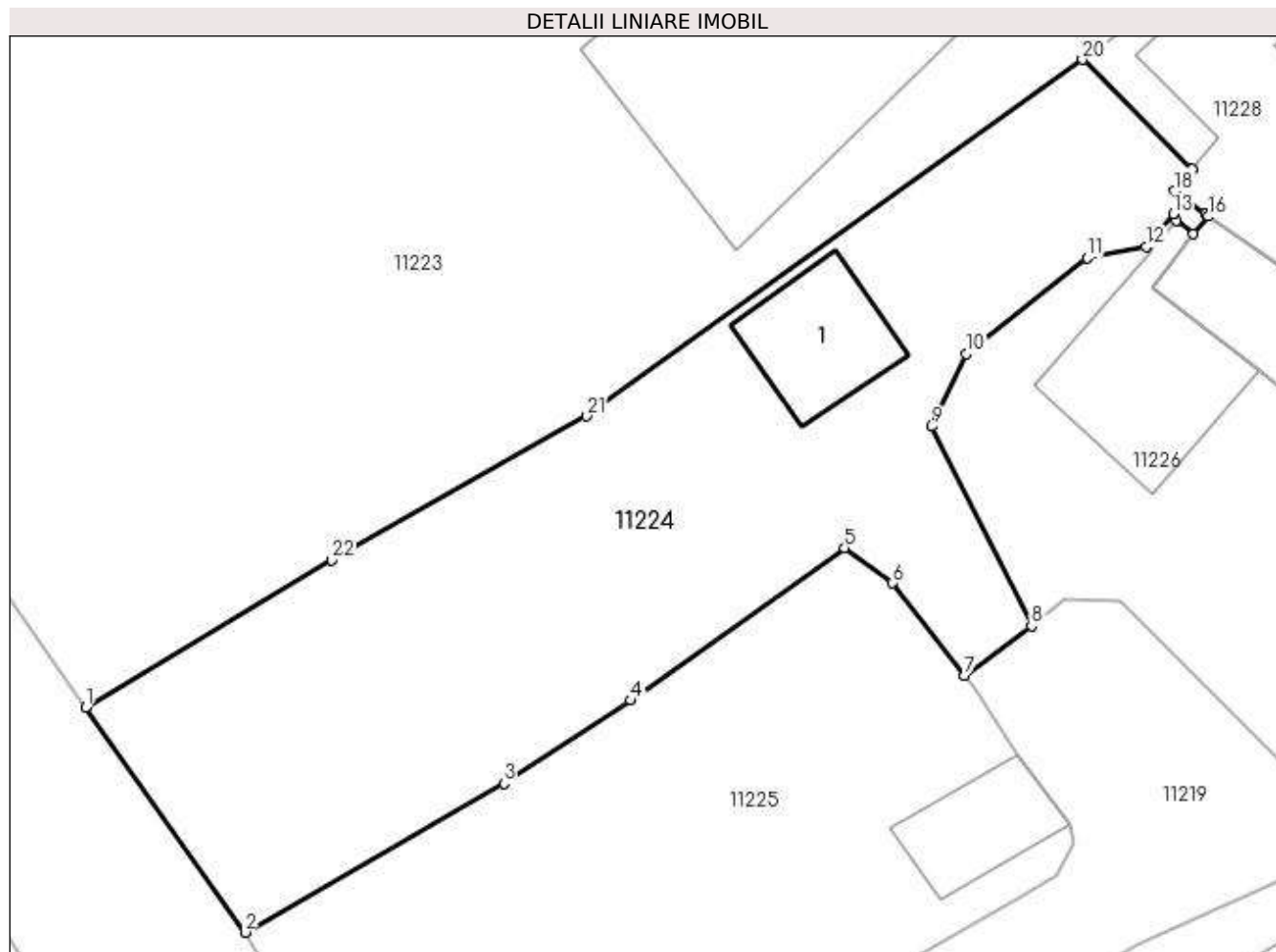
| Inscrieri privind dezmembramintele dreptului de proprietate, drepturi reale de garanție și sarcini | Referințe |
|--|-----------|
| NU SUNT | |

Anexa Nr. 1 La Partea I

Teren

| Nr cadastral | Suprafața (mp)* | Observații / Referințe |
|--------------|--------------------------------|------------------------|
| 24314 | Din acte: 498 Masurata: 502 | |

* Suprafața este determinată în planul de proiecție Stereo 70.



Date referitoare la teren

| Crt | Categorie folosință | Intra vilan | Suprafața (mp) | Tarla | Parcelă | Nr. topo | Observații / Referințe |
|-----|---------------------|-------------|----------------|-------|---------|----------|------------------------|
| 1 | curți constructii | DA | 502 | 45 | 1885 | - | |

Date referitoare la construcții

| Crt | Număr | Destinație construcție | Supraf. (mp) | Situație juridică | Observații / Referințe |
|------|----------|-------------------------|--------------|-------------------|--|
| A1.1 | 24314-C1 | construcții de locuințe | 26 | Cu acte | Nr. niveluri:1; S. construita la sol:26 mp; S. construita desfasurata:26 mp; |

Lungime Segmente

1) Valorile lungimilor segmentelor sunt obținute din proiecție în plan.

| Punct început | X / Y | Punct sfârșit | X / Y | Lungime segment (** (m)) |
|---------------|----------------------------|---------------|----------------------------|--------------------------|
| 1 | 580.470,687 388.835,831 | 2 | 580.477,101 388.826,752 | 11.116 |
| 3 | 580.487,533 388.832,761 | 4 | 580.492,667 388.836,104 | 6.126 |
| 5 | 580.501,282 388.842,243 | 6 | 580.503,219 388.840,837 | 2.393 |

| Punct început | X / Y | Punct sfârșit | X / Y | Lungime segment (** (m)) |
|---------------|----------------------------|---------------|----------------------------|--------------------------|
| 2 | 580.477,101 388.826,752 | 3 | 580.487,533 388.832,761 | 12.039 |
| 4 | 580.492,667 388.836,104 | 5 | 580.501,282 388.842,243 | 10.579 |
| 6 | 580.503,219 388.840,837 | 7 | 580.506,116 388.837,109 | 4.721 |

| Punct început | X / Y | Punct sfârșit | X / Y | Lungime segment (** (m) |
|---------------|----------------------------|---------------|----------------------------|-------------------------|
| 7 | 580.506,116 388.837,109 | 8 | 580.508,82 388.839,115 | 3.367 |
| 9 | 580.504,785 388.847,142 | 10 | 580.506,19 388.850,074 | 3.251 |
| 11 | 580.511,057 388.853,942 | 12 | 580.513,44 388.854,381 | 2.423 |
| 13 | 580.514,531 388.855,708 | 14 | 580.514,655 388.855,454 | 0.283 |
| 15 | 580.515,347 388.854,903 | 16 | 580.515,947 388.855,614 | 0.93 |
| 17 | 580.515,822 388.855,703 | 18 | 580.514,584 388.856,636 | 1.55 |
| 19 | 580.515,32 388.857,519 | 20 | 580.510,869 388.861,933 | 6.269 |
| 21 | 580.490,872 388.847,569 | 22 | 580.480,591 388.841,762 | 11.808 |

| Punct început | X / Y | Punct sfârșit | X / Y | Lungime segment (** (m) |
|---------------|----------------------------|---------------|----------------------------|-------------------------|
| 8 | 580.508,82 388.839,115 | 9 | 580.504,785 388.847,142 | 8.984 |
| 10 | 580.506,19 388.850,074 | 11 | 580.511,057 388.853,942 | 6.217 |
| 12 | 580.513,44 388.854,381 | 13 | 580.514,531 388.855,708 | 1.718 |
| 14 | 580.514,655 388.855,454 | 15 | 580.515,347 388.854,903 | 0.885 |
| 16 | 580.515,947 388.855,614 | 17 | 580.515,822 388.855,703 | 0.153 |
| 18 | 580.514,584 388.856,636 | 19 | 580.515,32 388.857,519 | 1.15 |
| 20 | 580.510,869 388.861,933 | 21 | 580.490,872 388.847,569 | 24.621 |
| 22 | 580.480,591 388.841,762 | 1 | 580.470,687 388.835,831 | 11.544 |

** Lungimile segmentelor sunt determinate în planul de proiecție Stereo 70 și sunt rotunjite la 1 milimetru.

*** Distanța dintre puncte este formată din segmente cumulate ce sunt mai mici decât valoarea 1 milimetru.

**DATE DESPRE IMOBILUL NR. 11225**

Oficiul de Cadastru și Publicitate Imobiliară PRAHOVA
Biroul de Cadastru și Publicitate Imobiliară Ploiești

A. Partea I. Descrierea imobilului

TEREN Intravilan

Adresa: Loc. Pleasa, Str Fabricilor, Nr. 179A, Jud. Prahova, T45;P1885

| Nr. Crt | Nr cadastral Nr. topografic | Suprafața* (mp) | Observații / Referințe |
|---------|-----------------------------|-----------------|---------------------------------------|
| A1 | 25877 | 440 | Sector cadastral:57 Teren imprejmuit; |

Construcții

| Crt | Nr cadastral Nr. topografic | Adresa | Observații / Referințe |
|------|-----------------------------|--|---|
| A1.1 | 25877-C1 | Loc. Pleasa, Str Fabricilor, Nr. 179A, Jud. Prahova, T45;P1885 | Nr. niveluri:1; S. construita la sol:21 mp; S. construita desfasurata:21 mp; GARAJ. |

B. Partea II. Proprietari și acte

| Inscrieri privitoare la dreptul de proprietate și alte drepturi reale | | Referințe |
|---|---|-----------|
| 59312 / 05/06/2019 | | |
| Hotarare Judecatoreasca nr. 9483, din 23/11/2016 emis de JUDECATORIA PLOIESTI (; act administrativ nr 75803 din 28.08.2018, emis de BCPI PLOIESTI;act administrativ nr 12963 din 22.08.2018, emis de PRIMARIA COMUNEI BUCOV); | | |
| B1 | Intabulare, drept de PROPRIETATE, dobandit prin Uzucapiune, cota actuala 1/1, cota initiala 1/1 1) MILOIU GEORGETA 2) MILOIU CONSTANTIN | A1 |
| B2 | Intabulare, drept de PROPRIETATE, dobandit prin Accesiuone, cota actuala 1/1, cota initiala 1/1 1) MILOIU GEORGETA 2) MILOIU CONSTANTIN | A1.1 |

C. Partea III. SARCINI .

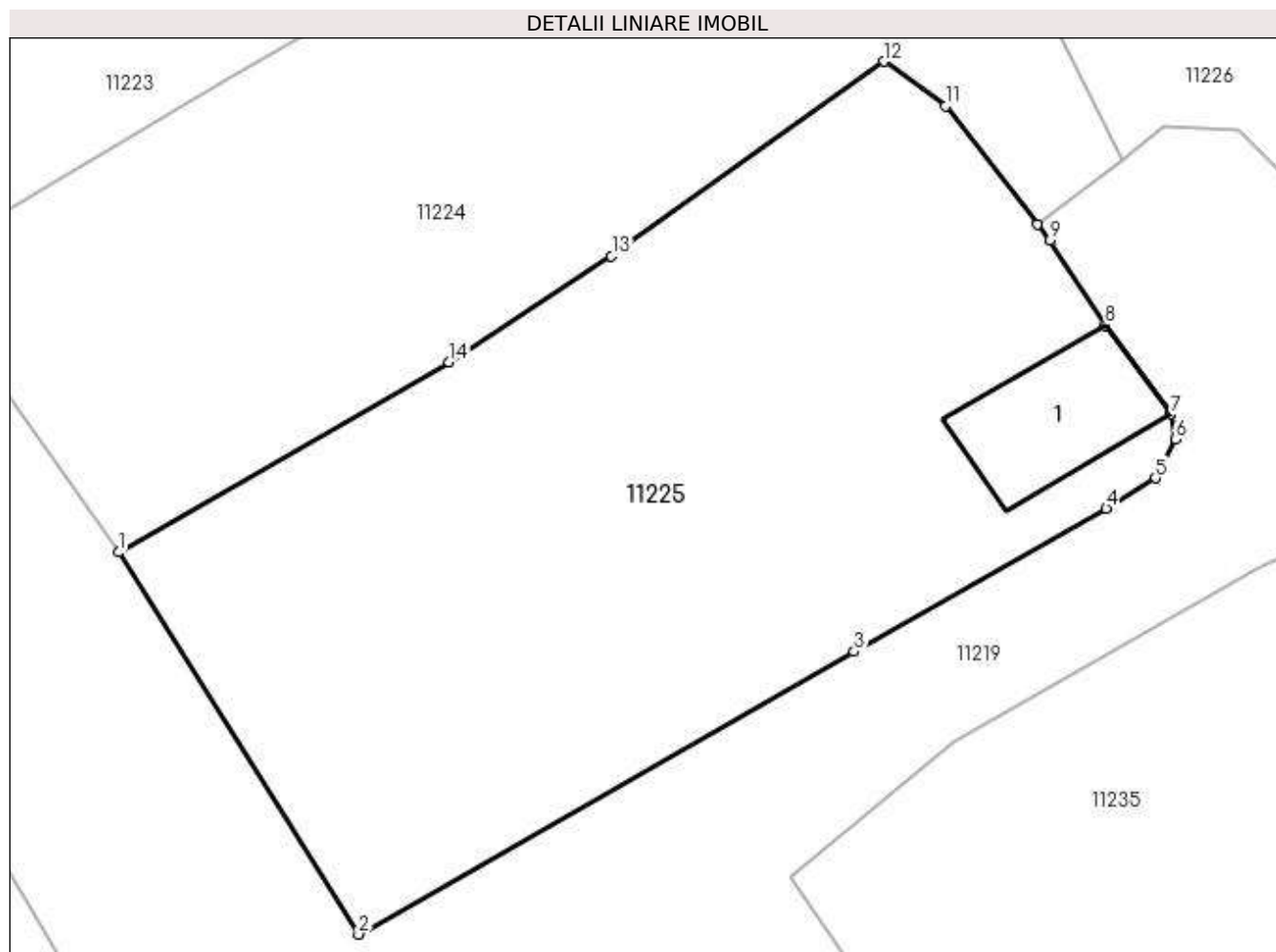
| Inscrieri privind dezmembramintele dreptului de proprietate, drepturi reale de garanție și sarcini | Referințe |
|--|-----------|
| NU SUNT | |

Anexa Nr. 1 La Partea I

Teren

| Nr cadastral | Suprafața (mp)* | Observații / Referințe |
|--------------|-----------------|------------------------|
| 25877 | 440 | |

* Suprafața este determinată în planul de proiecție Stereo 70.



Date referitoare la teren

| Crt | Categorie folosință | Intravilan | Suprafața (mp) | Tarla | Parcelă | Nr. topo | Observații / Referințe |
|-----|---------------------|------------|----------------|-------|---------|----------|--|
| 1 | curți construcții | DA | 181 | 45 | 1885 | - | Teren intravilan, împrejmuit cu gard de plasa și limita construcție. |
| 2 | arabil | DA | 259 | 45 | 1885 | - | |

Date referitoare la construcții

| Crt | Număr | Destinație construcție | Supraf. (mp) | Situație juridică | Observații / Referințe |
|------|----------|------------------------|--------------|-------------------|---|
| A1.1 | 25877-C1 | construcții anexa | 21 | Cu acte | Nr. niveluri:1; S. construită la sol:21 mp; S. construită desfășurată:21 mp; GARAJ. |

Lungime Segmente

1) Valorile lungimilor segmentelor sunt obținute din proiecție în plan.

| Punct început | X / Y | Punct sfârșit | X / Y | Lungime segment (** (m) |
|---------------|----------------------------|---------------|----------------------------|-------------------------|
| 1 | 580.477,101 388.826,752 | 2 | 580.484,683 388.814,693 | 14.245 |
| 2 | 580.484,683 388.814,693 | 3 | 580.500,327 388.823,616 | 18.01 |
| 3 | 580.500,327 388.823,616 | 4 | 580.508,289 388.828,14 | 9.158 |

| Punct început | X / Y | Punct sfârşit | X / Y | Lungime segment (** (m) |
|---------------|----------------------------|---------------|----------------------------|-------------------------|
| 4 | 580.508,289 388.828,14 | 5 | 580.509,847 388.829,09 | 1.825 |
| 5 | 580.509,847 388.829,09 | 6 | 580.510,486 388.830,316 | 1.383 |
| 6 | 580.510,486 388.830,316 | 7 | 580.510,336 388.831,113 | 0.811 |
| 7 | 580.510,336 388.831,113 | 8 | 580.508,264 388.833,915 | 3.485 |
| 8 | 580.508,264 388.833,915 | 9 | 580.506,507 388.836,606 | 3.214 |
| 9 | 580.506,507 388.836,606 | 10 | 580.506,116 388.837,109 | 0.637 |
| 10 | 580.506,116 388.837,109 | 11 | 580.503,219 388.840,837 | 4.721 |
| 11 | 580.503,219 388.840,837 | 12 | 580.501,282 388.842,243 | 2.393 |
| 12 | 580.501,282 388.842,243 | 13 | 580.492,667 388.836,104 | 10.579 |
| 13 | 580.492,667 388.836,104 | 14 | 580.487,533 388.832,761 | 6.126 |
| 14 | 580.487,533 388.832,761 | 1 | 580.477,101 388.826,752 | 12.039 |

** Lungimile segmentelor sunt determinate în planul de proiecție Stereo 70 și sunt rotunjite la 1 milimetru.

*** Distanța dintre puncte este formată din segmente cumulate ce sunt mai mici decât valoarea 1 milimetru.

**DATE DESPRE IMOBILUL NR. 11226**

Oficiul de Cadastru și Publicitate Imobiliară PRAHOVA
Biroul de Cadastru și Publicitate Imobiliară Ploiești

A. Partea I. Descrierea imobilului

TEREN Intravilan

Adresa: Loc. Pleasa, Str Fabricilor, Nr. 179, Jud. Prahova, T45;P1885

| Nr. Crt | Nr cadastral Nr. topografic | Suprafața* (mp) | Observații / Referințe |
|---------|-----------------------------|--------------------------------|---------------------------------------|
| A1 | 25081 | Din acte: 429 Masurata: 433 | Sector cadastral:57 Teren imprejmuit; |

Construcții

| Crt | Nr cadastral Nr. topografic | Adresa | Observații / Referințe |
|------|-----------------------------|---|--|
| A1.1 | 25081-C1 | Loc. Pleasa, Str Fabricilor, Nr. 179, Jud. Prahova, T45;P1885 | Nr. niveluri:1; S. construita la sol:44 mp; S. construita desfasurata:44 mp; |
| A1.2 | 25081-C2 | Loc. Pleasa, Str Fabricilor, Nr. 179, Jud. Prahova, T45;P1885 | Nr. niveluri:2; S. construita la sol:59 mp; S. construita desfasurata:118 mp; P+1E |

B. Partea II. Proprietari și acte

| Inscrieri privitoare la dreptul de proprietate și alte drepturi reale | | Referințe |
|--|--|------------|
| 100482 / 01/11/2018 | | |
| Hotarare Judecatoreasca nr. 21165/281/2013, din 03/10/2018 emis de JUDECATORIA PLOIESTI (; hotarare judecatoreasca nr 9483 din 23.11.2016, emis de JUDECATORIA PLOIESTI.;act administrativ nr 12963 din 22.08.2018, emis de PRIMARIA COMUNEI BUCOV); | | |
| B1 | Intabulare, drept de PROPRIETATE, dobandit prin Hotarare Judecatoreasca, cota actuala 1/1, cota initiala 1/1 1) MILOIU CONSTANTIN 2) MILOIU GEORGETA | A1 |
| B2 | Intabulare, drept de PROPRIETATE, dobandit prin Hotarare Judecatoreasca, cota actuala 1/1, cota initiala 1/1 1) MILOIU CONSTANTIN 2) MILOIU GEORGETA | A1.1, A1.2 |

C. Partea III. SARCINI .

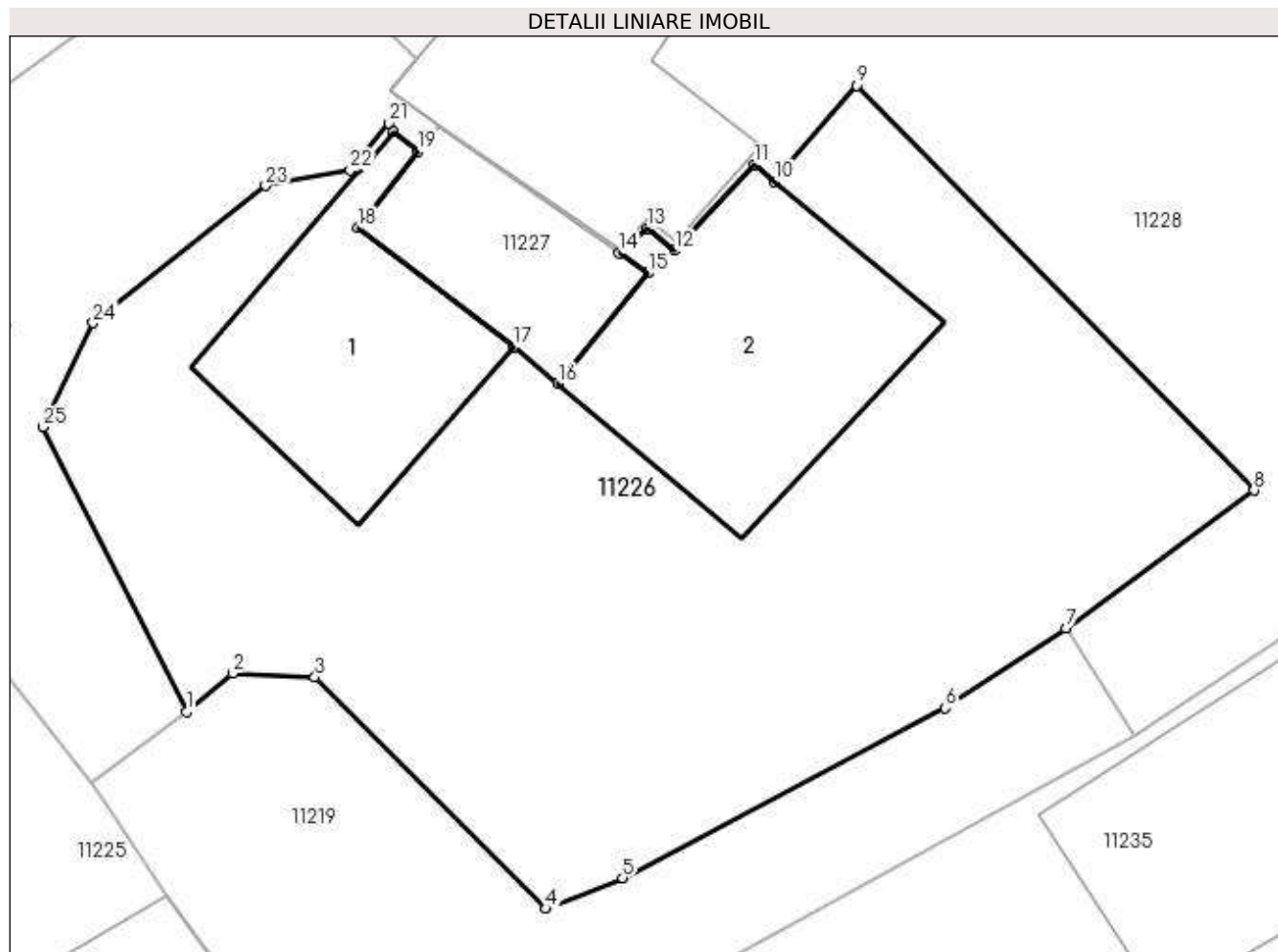
| Inscrieri privind dezmembramintele dreptului de proprietate, drepturi reale de garanție și sarcini | Referințe |
|--|-----------|
| NU SUNT | |

Anexa Nr. 1 La Partea I

Teren

| Nr cadastral | Suprafața (mp)* | Observații / Referințe |
|--------------|--------------------------------|------------------------|
| 25081 | Din acte: 429 Masurata: 433 | |

* Suprafața este determinată în planul de proiecție Stereo 70.



Date referitoare la teren

| Crt | Categorie folosință | Intravilan | Suprafața (mp) | Tarla | Parcelă | Nr. topo | Observații / Referințe |
|-----|---------------------|------------|----------------|-------|---------|----------|---|
| 1 | curți construcții | DA | 433 | 45 | 1885 | - | Teren intravilan, împrejmuit cu gard de plasa, lemn, metal si limita constructie. |

Date referitoare la construcții

| Crt | Număr | Destinație construcție | Supraf. (mp) | Situație juridică | Observații / Referințe |
|------|----------|-------------------------|--------------|-------------------|--|
| A1.1 | 25081-C1 | construcții de locuințe | 44 | Cu acte | Nr. niveluri:1; S. construita la sol:44 mp; S. construita desfasurata:44 mp; |
| A1.2 | 25081-C2 | construcții de locuințe | 59 | Cu acte | Nr. niveluri:2; S. construita la sol:59 mp; S. construita desfasurata:118 mp; P+1E |

Lungime Segmente

1) Valorile lungimilor segmentelor sunt obținute din proiecție în plan.

| Punct început | X / Y | Punct sfârșit | X / Y | Lungime segment (** (m) |
|---------------|----------------------------|---------------|----------------------------|-------------------------|
| 1 | 580.508,82 388.839,115 | 2 | 580.510,121 388.840,199 | 1.693 |
| 3 | 580.512,446 388.840,087 | 4 | 580.518,966 388.833,559 | 9.226 |

| Punct început | X / Y | Punct sfârșit | X / Y | Lungime segment (** (m) |
|---------------|----------------------------|---------------|----------------------------|-------------------------|
| 2 | 580.510,121 388.840,199 | 3 | 580.512,446 388.840,087 | 2.328 |
| 4 | 580.518,966 388.833,559 | 5 | 580.521,125 388.834,433 | 2.329 |

| Punct început | X / Y | Punct sfârșit | X / Y | Lungime segment (** (m) |
|---------------|----------------------------|---------------|----------------------------|-------------------------|
| 5 | 580.521,125 388.834,433 | 6 | 580.530,219 388.839,215 | 10.275 |
| 7 | 580.533,622 388.841,467 | 8 | 580.538,924 388.845,358 | 6.577 |
| 9 | 580.527,716 388.856,775 | 10 | 580.525,405 388.854,07 | 3.558 |
| 11 | 580.524,832 388.854,539 | 12 | 580.522,595 388.852,113 | 3.3 |
| 13 | 580.521,814 388.852,745 | 14 | 580.521,024 388.852,056 | 1.048 |
| 15 | 580.521,843 388.851,483 | 16 | 580.519,294 388.848,358 | 4.033 |
| 17 | 580.518,042 388.849,401 | 18 | 580.513,664 388.852,753 | 5.514 |
| 19 | 580.515,347 388.854,903 | 20 | 580.514,655 388.855,454 | 0.885 |
| 21 | 580.514,531 388.855,708 | 22 | 580.513,44 388.854,381 | 1.718 |
| 23 | 580.511,057 388.853,942 | 24 | 580.506,19 388.850,074 | 6.217 |
| 25 | 580.504,785 388.847,142 | 1 | 580.508,82 388.839,115 | 8.984 |

| Punct început | X / Y | Punct sfârșit | X / Y | Lungime segment (** (m) |
|---------------|----------------------------|---------------|----------------------------|-------------------------|
| 6 | 580.530,219 388.839,215 | 7 | 580.533,622 388.841,467 | 4.081 |
| 8 | 580.538,924 388.845,358 | 9 | 580.527,716 388.856,775 | 15.999 |
| 10 | 580.525,405 388.854,07 | 11 | 580.524,832 388.854,539 | 0.74 |
| 12 | 580.522,595 388.852,113 | 13 | 580.521,814 388.852,745 | 1.005 |
| 14 | 580.521,024 388.852,056 | 15 | 580.521,843 388.851,483 | 1.0 |
| 16 | 580.519,294 388.848,358 | 17 | 580.518,042 388.849,401 | 1.63 |
| 18 | 580.513,664 388.852,753 | 19 | 580.515,347 388.854,903 | 2.73 |
| 20 | 580.514,655 388.855,454 | 21 | 580.514,531 388.855,708 | 0.283 |
| 22 | 580.513,44 388.854,381 | 23 | 580.511,057 388.853,942 | 2.423 |
| 24 | 580.506,19 388.850,074 | 25 | 580.504,785 388.847,142 | 3.251 |

** Lungimile segmentelor sunt determinate în planul de proiecție Stereo 70 și sunt rotunjite la 1 milimetru.

*** Distanța dintre puncte este formată din segmente cumulate ce sunt mai mici decât valoarea 1 milimetru.

**DATE DESPRE IMOBILUL NR. 11227**

Oficiul de Cadastru și Publicitate Imobiliară PRAHOVA
Biroul de Cadastru și Publicitate Imobiliară Ploiești

A. Partea I. Descrierea imobilului

TEREN Intravilan

Adresa: Loc. Pleasa, Str Fabricilor, Nr. 179, Jud. Prahova

| Nr. Crt | Nr cadastral Nr. topografic | Suprafața* (mp) | Observații / Referințe |
|---------|-----------------------------|-----------------|--|
| A1 | 25082 | 27 | Sector cadastral:57 Teren imprejmuit; Constructia C1 inscrista in CF 25082-C1; |

B. Partea II. Proprietari și acte

| Inscrieri privitoare la dreptul de proprietate și alte drepturi reale | | Referințe |
|--|--|-----------|
| 101069 / 02/11/2018 | | |
| Act Notarial nr. 4767, din 04/12/2018 emis de NP NECULAE DIANA (; hotarare judecatoreasca nr 255 din 11.02.2016, emis de TRIBUNALUL PRAHOVA;act administrativ nr 15525 din 23.10.2018, emis de PRIMARIA BUCOV;hotarare judecatoreasca nr 13370 din 01.10.2014, emis de JUDECATORIA PLOIESTI;act notarial nr 2594 din 04.12.2018, emis de NP IONESCU DIANA CRISTINA;hotarare judecatoreasca nr 9483 din 23.11.2016, emis de JUDECATORIA PLOIESTI;actiune in instanta nr in dosar nr.10446/281/2013 din 02.12.2015, emis de JUDECATORIA PLOIESTI;actiune in instanta nr din dosar nr.21165/281/2013 din 03.10.2018, emis de JUDECATORIA PLOIESTI); | | |
| B1 | Intabulare, drept de PROPRIETATE, dobandit prin Hotarare Judecatoreasca, cota actuala 1/2, cota initiala 1/2 1) MILOIU CONSTANTIN 2) MILOIU GEORGETA | A1 |
| B2 | Intabulare, drept de PROPRIETATE, dobandit prin Hotarare Judecatoreasca, cota actuala 1/2, cota initiala 1/2 1) BUCUR ELISABETA | A1 |

C. Partea III. SARCINI .

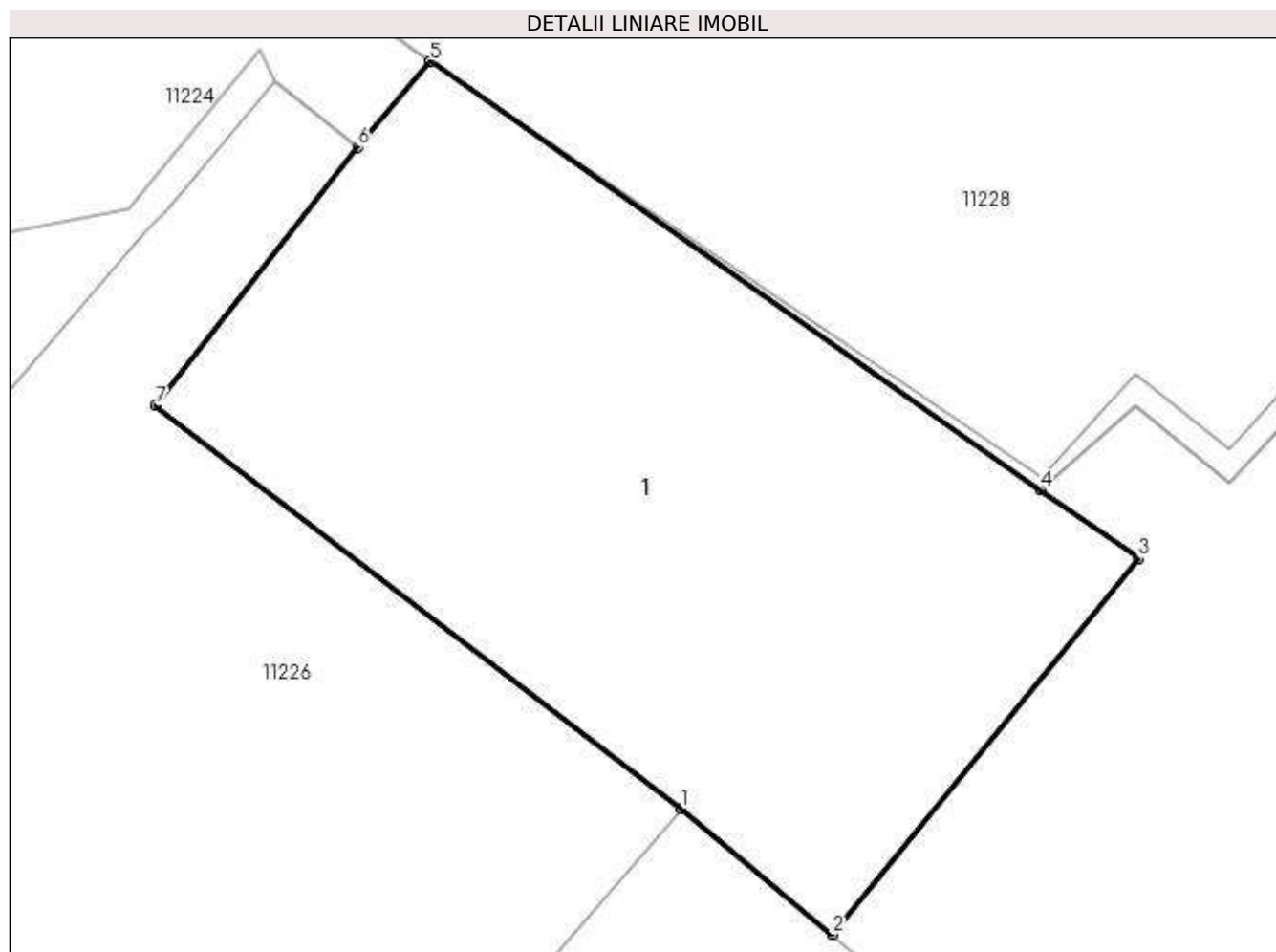
| Inscrieri privind dezmembramintele dreptului de proprietate, drepturi reale de garanție și sarcini | Referințe |
|--|-----------|
| NU SUNT | |

Anexa Nr. 1 La Partea I

Teren

| Nr cadastral | Suprafața (mp)* | Observații / Referințe |
|--------------|-----------------|------------------------|
| 25082 | 27 | |

* Suprafața este determinată în planul de proiecție Stereo 70.



Date referitoare la teren

| Crt | Categorie folosință | Intravilan | Suprafața (mp) | Tarla | Parcelă | Nr. topo | Observații / Referințe |
|-----|---------------------|------------|----------------|-------|---------|----------|-------------------------------|
| 1 | curți constructii | DA | 27 | 45 | 1885 | - | Teren intravilan neimprejmuit |

Lungime Segmente

1) Valorile lungimilor segmentelor sunt obținute din proiecție în plan.

| Punct început | X / Y | Punct sfârșit | X / Y | Lungime segment (** (m) |
|---------------|----------------------------|---------------|----------------------------|-------------------------|
| 1 | 580.518,042 388.849,401 | 2 | 580.519,294 388.848,358 | 1.63 |
| 2 | 580.519,294 388.848,358 | 3 | 580.521,843 388.851,483 | 4.033 |
| 3 | 580.521,843 388.851,483 | 4 | 580.521,024 388.852,056 | 1.0 |
| 4 | 580.521,024 388.852,056 | 5 | 580.515,947 388.855,614 | 6.2 |
| 5 | 580.515,947 388.855,614 | 6 | 580.515,347 388.854,903 | 0.93 |

| Punct început | X / Y | Punct sfârșit | X / Y | Lungime segment (** (m) |
|---------------|----------------------------|---------------|----------------------------|-------------------------|
| 6 | 580.515,347 388.854,903 | 7 | 580.513,664 388.852,753 | 2.73 |
| 7 | 580.513,664 388.852,753 | 1 | 580.518,042 388.849,401 | 5.514 |

** Lungimile segmentelor sunt determinate în planul de proiecție Stereo 70 și sunt rotunjite la 1 milimetru.

*** Distanța dintre puncte este formată din segmente cumulate ce sunt mai mici decât valoarea 1 milimetru.

**DATE DESPRE IMOBILUL NR. 11228**

Oficiul de Cadastru și Publicitate Imobiliară PRAHOVA
Biroul de Cadastru și Publicitate Imobiliară Ploiești

A. Partea I. Descrierea imobilului

TEREN Intravilan

Adresa: Loc. Pleasa, Str Fabricilor, Nr. 962, Jud. Prahova, T45, CC1885

| Nr. Crt | Nr cadastral Nr. topografic | Suprafața* (mp) | Observații / Referințe |
|---------|-----------------------------|--------------------------------|---------------------------------------|
| A1 | 24534 | Din acte: 517 Masurata: 525 | Sector cadastral:57 Teren imprejmuit; |

Construcții

| Crt | Nr cadastral Nr. topografic | Adresa | Observații / Referințe |
|------|-----------------------------|---|--|
| A1.1 | 24534-C1 | Loc. Pleasa, Str Fabricilor, Nr. 962, Jud. Prahova, T45, CC1885 | Nr. niveluri:1; S. construita la sol:124 mp; S. construita desfasurata:124 mp; |

B. Partea II. Proprietari și acte

| Inscrieri privitoare la dreptul de proprietate și alte drepturi reale | | Referințe |
|--|--|-----------|
| 103537 / 07/11/2016 | | |
| Hotarare Judecatoreasca nr. 228, din 06/04/2016 emis de JUDECATORIA PLOIESTI (; hotarare judecatoreasca nr 6377 din 28.06.2016, emis de JUDECATORIA PLOIESTI;hotarare judecatoreasca nr 669 din 31.08.2015, emis de JUDECATORIA PLOIESTI); | | |
| B1 | Intabulare, drept de PROPRIETATE, dobandit prin Uzucapiune, cota actuala 1/1, cota initiala 1/1 1) IORDACHE MARGARETA 2) IORDACHE PETRE | A1 |
| B2 | Intabulare, drept de PROPRIETATE, dobandit prin Accesiune, cota actuala 1/1, cota initiala 1/1 1) IORDACHE MARGARETA 2) IORDACHE PETRE | A1.1 |
| 115015 / 15/12/2016 | | |
| Act Administrativ nr. 103537, din 07/11/2016 emis de OCPI PRAHOVA; | | |
| B3 | se indreapta eroarea materiala strecurata in cuprinsul prezentei carti funciare si al incheierii nr.103537/2016 in sensul ca proprietari ai imobilului sunt Iordache Margareta si Iordache Petre | A1, A1.1 |
| 84396 / 25/09/2018 | | |
| Act Administrativ nr. 73283, din 20/08/2018 emis de OCPI PRAHOVA; | | |
| B4 | se repositioneaza imobilul conform documentatiei cadastrale anexate | A1, A1.1 |

C. Partea III. SARCINI .

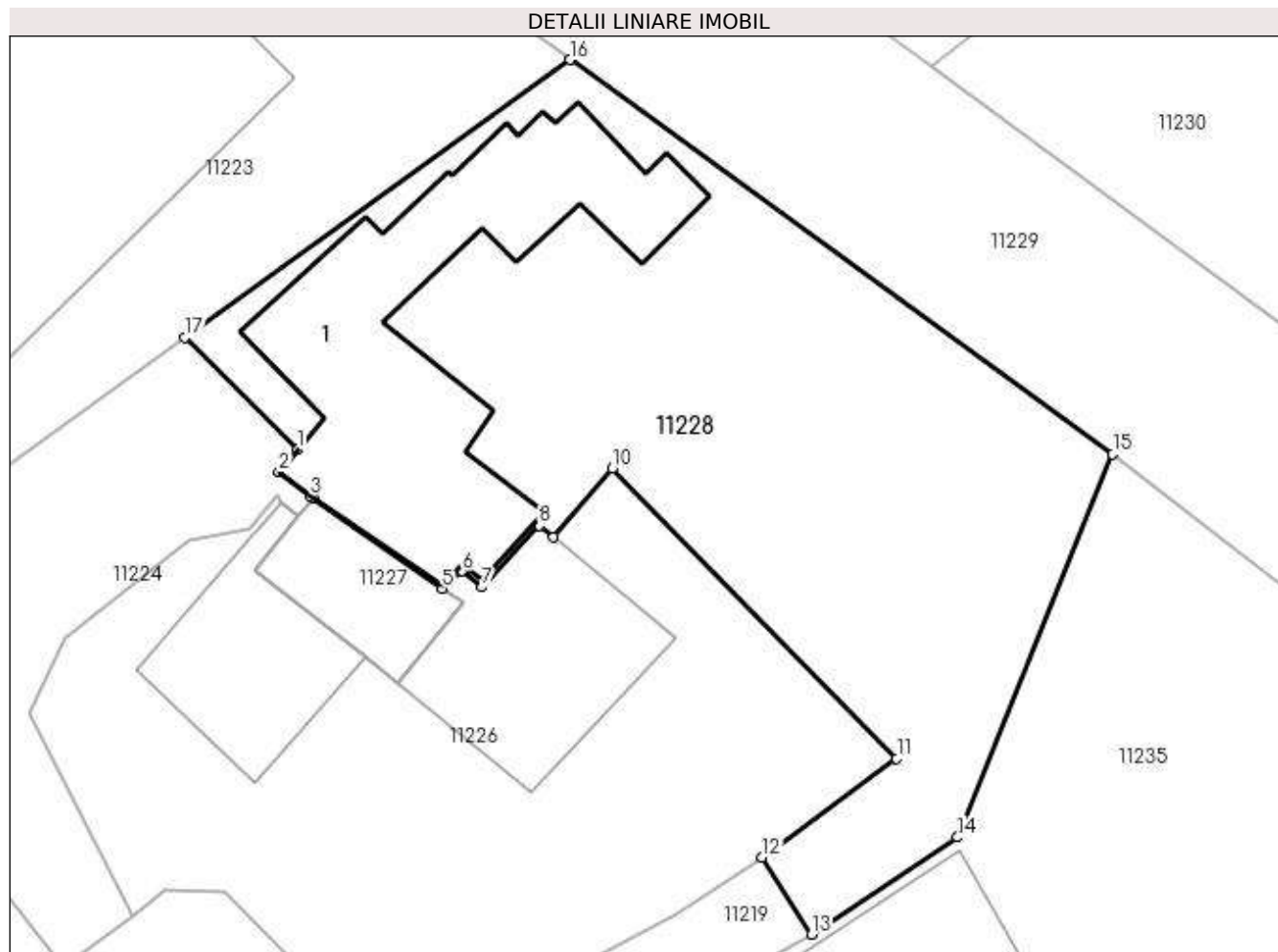
| Inscrieri privind dezmembramintele dreptului de proprietate, drepturi reale de garanție și sarcini | Referințe |
|--|-----------|
| NU SUNT | |

Anexa Nr. 1 La Partea I

Teren

| Nr cadastral | Suprafața (mp)* | Observații / Referințe |
|--------------|--------------------------------|------------------------|
| 24534 | Din acte: 517 Masurata: 525 | |

* Suprafața este determinată în planul de proiecție Stereo 70.



Date referitoare la teren

| Crt | Categorie folosință | Intravilan | Suprafața (mp) | Tarla | Parcelă | Nr. topo | Observații / Referințe |
|-----|---------------------|------------|----------------|-------|---------|----------|--|
| 1 | curți construcții | DA | 525 | 45 | 1885 | - | Teren intravilan ,partial imprejmuit cu gard de plasa, lemn,metal si limita constructie. |

Date referitoare la construcții

| Crt | Număr | Destinație construcție | Supraf. (mp) | Situație juridică | Observații / Referințe |
|------|----------|-------------------------|--------------------------------|-------------------|--|
| A1.1 | 24534-C1 | construcții de locuințe | Din acte: 121 Masurata: 124 | Cu acte | Nr. niveluri:1; S. construita la sol:124 mp; S. construita desfasurata:124 mp; |

Lungime Segmente

1) Valorile lungimilor segmentelor sunt obținute din proiecție în plan.

| Punct început | X / Y | Punct sfârșit | X / Y | Lungime segment (** (m) |
|---------------|----------------------------|---------------|----------------------------|-------------------------|
| 1 | 580.515,32 388.857,519 | 2 | 580.514,584 388.856,636 | 1.15 |
| 2 | 580.514,584 388.856,636 | 3 | 580.515,822 388.855,703 | 1.55 |

| Punct început | X / Y | Punct sfârșit | X / Y | Lungime segment (** (m) |
|---------------|----------------------------|---------------|----------------------------|-------------------------|
| 3 | 580.515,822 388.855,703 | 4 | 580.515,947 388.855,614 | 0.153 |
| 4 | 580.515,947 388.855,614 | 5 | 580.521,024 388.852,056 | 6.2 |
| 5 | 580.521,024 388.852,056 | 6 | 580.521,814 388.852,745 | 1.048 |
| 6 | 580.521,814 388.852,745 | 7 | 580.522,595 388.852,113 | 1.005 |
| 7 | 580.522,595 388.852,113 | 8 | 580.524,832 388.854,539 | 3.3 |
| 8 | 580.524,832 388.854,539 | 9 | 580.525,405 388.854,07 | 0.74 |
| 9 | 580.525,405 388.854,07 | 10 | 580.527,716 388.856,775 | 3.558 |
| 10 | 580.527,716 388.856,775 | 11 | 580.538,924 388.845,358 | 15.999 |
| 11 | 580.538,924 388.845,358 | 12 | 580.533,622 388.841,467 | 6.577 |
| 12 | 580.533,622 388.841,467 | 13 | 580.535,572 388.838,435 | 3.605 |
| 13 | 580.535,572 388.838,435 | 14 | 580.541,314 388.842,258 | 6.898 |
| 14 | 580.541,314 388.842,258 | 15 | 580.547,441 388.857,345 | 16.284 |
| 15 | 580.547,441 388.857,345 | 16 | 580.526,07 388.872,883 | 26.423 |
| 16 | 580.526,07 388.872,883 | 17 | 580.510,869 388.861,933 | 18.734 |
| 17 | 580.510,869 388.861,933 | 1 | 580.515,32 388.857,519 | 6.269 |

** Lungimile segmentelor sunt determinate în planul de proiecție Stereo 70 și sunt rotunjite la 1 milimetru.

*** Distanța dintre puncte este formată din segmente cumulate ce sunt mai mici decât valoarea 1 milimetru.

**DATE DESPRE IMOBILUL NR. 11229**

Oficiul de Cadastru și Publicitate Imobiliară PRAHOVA
Biroul de Cadastru și Publicitate Imobiliară Ploiești

A. Partea I. Descrierea imobilului

TEREN Intravilan

Adresa: Loc. Pleasa, Str Fabricilor, Nr. 165, Jud. Prahova, T45, Cc1874

| Nr. Crt | Nr cadastral Nr. topografic | Suprafața* (mp) | Observații / Referințe |
|---------|-----------------------------|-----------------|---------------------------------------|
| A1 | 32668 | 14.147 | Sector cadastral:57 Teren imprejmuit; |

Construcții

| Crt | Nr cadastral Nr. topografic | Adresa | Observații / Referințe |
|------|-----------------------------|---|--|
| A1.1 | 32668-C1 | Loc. Pleasa, Str Fabricilor, Nr. 165, Jud. Prahova, T45, Cc1874 | Nr. niveluri:1; S. construita la sol:459 mp; S. construita desfasurata:459 mp; Batal bitum P (fosta C41).; Anul construirii: 1968. |

B. Partea II. Proprietari și acte

| Inscrieri privitoare la dreptul de proprietate și alte drepturi reale | | Referințe |
|---|--|-----------|
| 158919 / 13/12/2022 | | |
| Act Notarial nr. 2582, din 13/12/2022 emis de David Cristian Emanuel (; act notarial nr 2586 din 13.12.2022, emis de David Cristian Emanuel); | | |
| B1 | Se infiinteaza cf. 32668 a imobilului cu nr. cad. 32668/Bucov ca urmare a alipirii urmatoarelor 2 imobile: -- nr.cad.31566\cf.31566; -- nr.cad.32643\cf.32643; | A1 |
| B20 | Intabulare, drept de PROPRIETATE, asupra cotei de 26,40%, dobandit prin Conventie, cota actuala 2640/10000, cota initiala 51/100 1) BETCON PRODUCTIE SRL , CIF:27917626 | A1 |
| B21 | Intabulare, drept de PROPRIETATE, asupra cotei de 4,33%, dobandit prin Conventie, cota actuala 433/10000, cota initiala 14/100 1) FADMI PROD SRL , , CIF:27037281 | A1 |
| B22 | Intabulare, drept de PROPRIETATE, asupra cotei de 21,12%, dobandit prin Conventie, cota actuala 2112/10000, cota initiala 21/100 1) BOGALI TRANS SRL , CIF:15225605 | A1 |
| B23 | Intabulare, drept de PROPRIETATE, asupra cotei de 48,15%, dobandit prin Conventie, cota actuala 4815/10000, cota initiala 14/100 1) SC KOSTAFLORE SRL , CIF:6659460 | A1 |
| B26 | Intabulare, drept de PROPRIETATE, asupra cotei de 21,12%, dobandit prin Conventie, cota actuala 2112/10000, cota initiala 21/100 1) BOGALI TRANS SRL , CIF:15225605 | A1.1 |
| B27 | Intabulare, drept de PROPRIETATE, asupra cotei de 78,88%, dobandit prin Conventie, cota actuala 7888/10000, cota initiala 14/100 1) SC KOSTAFLORE SRL , CIF:6659460 | A1.1 |
| 9641 / 25/01/2023 | | |
| Act Administrativ nr. C678, din 25/01/2023 emis de OCPI PRAHOVA (; act notarial nr 2586 din 13.12.2022, emis de David Cristian Emanuel); | | |
| B28 | se noteaza din oficiu propunerea de dezmembrare a imobilului | A1, A1.1 |
| 81035 / 16/05/2023 | | |
| Act Notarial nr. 9, din 12/05/2023 emis de NP David Cristian Emanuel (; act notarial nr 2586 din 13.12.2022, emis de David Cristian Emanuel); | | |
| B29 | se noteaza faptul ca prin incheierea de indreptare eroare materiala nr.89/12.05.2023 de NP DAVID CRISTIAN EMANUEL la actul de alipire aut. sub nr.2582/13.12.2022 de NP DAVID CRISTIAN EMANUEL imobilul (teren si constructie) este detinut in urmatoarele cote : pentru teren -BETCON PRODUCTIE SRL -cota de 26,40/100(26,40%), FADMI PROD SRL -cota de 4,33/100(4,33%), BOGALI TRANS SRL-cota de 21,12/100(21,12%), KOSTAFLORE S.R.L.-cota de 48,15/100 (48,15%) si pentru constructia C1-BOGALI TRANS SRL -cota de 21,12/100 (21,12%) si KOSTAFLORE S.R.L. cota de 78,88/100(78,88%) | A1, A1.1 |

| Inscrieri privind dezmembramintele dreptului de proprietate, drepturi reale de garanție și sarcini | Referințe |
|--|-----------|
|--|-----------|

C. Partea III. SARCINI

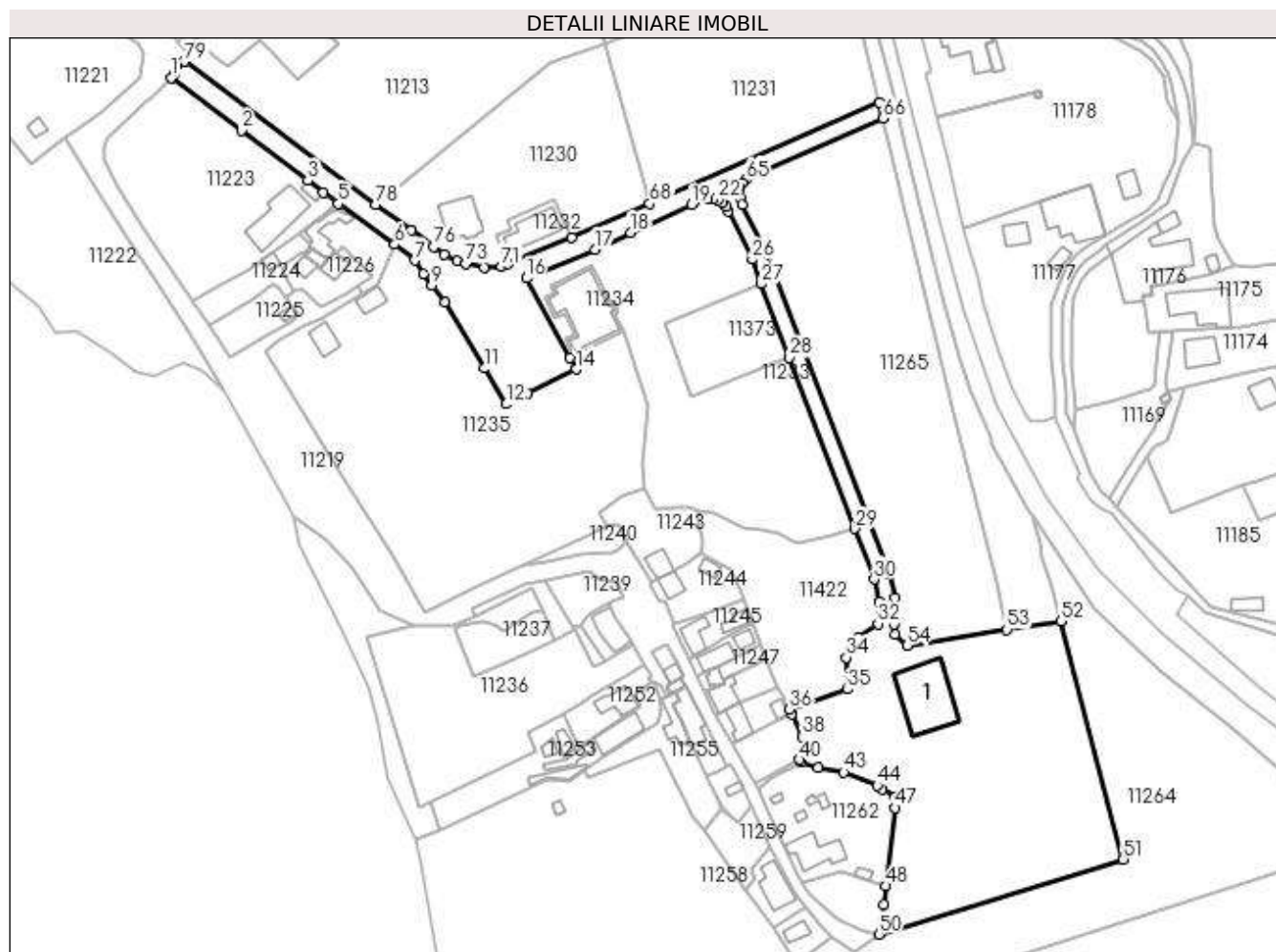
| Inscrieri privind dezmembramintele dreptului de proprietate, drepturi reale de garanție și sarcini | Referințe |
|--|---|
| 158919 / 13/12/2022 | |
| Act Notarial nr. 1247, din 07/07/2022 emis de NP David Cristian Emanuel (; act notarial nr 2586 din 13.12.2022, emis de David Cristian Emanuel); | |
| C1 | se noteaza dreptul de trecere pietonala si cu orice vehicul(asupra cotei de 13,52% din terenul in suprafata de 13823 mp), asupra imobilului inscris in prezenta carte funciara (fond aservit) in favoarea imobilului cu numar cadastral 31588 inscris in cartea funciara 31588 a localitatii Bucov (fond dominant) |
| | A1 |
| | <i>OBSERVATII: pozitie transcrisa din CF 31566/Bucov, inscrisa prin incheierea nr. 89445 din 11/07/2022;</i> |
| 164540 / 22/12/2022 | |
| Act Notarial nr. 2651, din 22/12/2022 emis de NP David Cristian Emanuel (; act notarial nr 2586 din 13.12.2022, emis de David Cristian Emanuel); | |
| C2 | se noteaza dreptul de trecere pietonala si cu orice vehicul (asupra cotei de 51,84 % din terenul in suprafata de 14147 mp), asupra imobilului inscris in prezenta carte funciara (fond aservit) in favoarea imobilului cu numar cadastral 30358 inscris in cartea funciara 30358 a localitatii Bucov (fond dominant) |
| | A1, A1.1 |
| C3 | se noteaza dreptul de trecere pietonala si cu orice vehicul (asupra cotei de 51,84 % din terenul in suprafata de 14147 mp), asupra imobilului inscris in prezenta carte funciara (fond aservit) in favoarea imobilului cu numar cadastral 32654 inscris in cartea funciara 32654 a localitatii Bucov (fond dominant) |
| | A1, A1.1 |

Anexa Nr. 1 La Partea I

Teren

| Nr cadastral | Suprafața (mp)* | Observații / Referințe |
|--------------|-----------------|------------------------|
| 32668 | 14.147 | |

* Suprafața este determinată în planul de proiecție Stereo 70.



Date referitoare la teren

| Crt | Categorie folosință | Intra vilan | Suprafața (mp) | Tarla | Parcelă | Nr. topo | Observații / Referințe |
|-----|---------------------|-------------|----------------|-------|---------|----------|------------------------|
| 1 | curți constructii | DA | 14.147 | 45 | 1874 | - | |

Date referitoare la construcții

| Crt | Număr | Destinație construcție | Supraf. (mp) | Situație juridică | Observații / Referințe |
|------|----------|--------------------------------------|------------------------------|-------------------|--|
| A1.1 | 32668-C1 | construcții industriale și edilitare | Din acte: 0 Masurata: 459 | Cu acte | Nr. niveluri:1; S. construita la sol:459 mp; S. construita desfasurata:459 mp; Batal bitum P (fosta C41).; Anul construirii: 1968. |

Lungime Segmente

1) Valorile lungimilor segmentelor sunt obținute din proiecție în plan.

| Punct început | X / Y | Punct sfârșit | X / Y | Lungime segment | Punct început | X / Y | Punct sfârșit | X / Y | Lungime segment | Punct început | X / Y | Punct sfârșit | X / Y | Lungime segment |
|---------------|----------------------------|---------------|----------------------------|-----------------|---------------|----------------------------|---------------|----------------------------|-----------------|---------------|----------------------------|---------------|----------------------------|-----------------|
| 1 | 580.462,331 388.920,904 | 2 | 580.489,055 388.900,728 | 33.485 | 2 | 580.489,055 388.900,728 | 3 | 580.514,423 388.881,728 | 31.694 | 3 | 580.514,423 388.881,728 | 4 | 580.520,325 388.877,059 | 7.526 |
| 4 | 580.520,325 388.877,059 | 5 | 580.526,07 388.872,883 | 7.102 | 5 | 580.526,07 388.872,883 | 6 | 580.547,441 388.857,345 | 26.423 | 6 | 580.547,441 388.857,345 | 7 | 580.555,271 388.851,286 | 9.901 |
| 7 | 580.555,271 388.851,286 | 8 | 580.558,387 388.846,048 | 6.095 | 8 | 580.558,387 388.846,048 | 9 | 580.561,646 388.841,765 | 5.382 | 9 | 580.561,646 388.841,765 | 10 | 580.566,813 388.835,406 | 8.194 |
| 10 | 580.566,813 388.835,406 | 11 | 580.581,83 388.810,134 | 29.397 | 11 | 580.581,83 388.810,134 | 12 | 580.590,15 388.796,562 | 15.919 | 12 | 580.590,15 388.796,562 | 13 | 580.598,183 388.800,58 | 8.982 |

| Punct început | X / Y | Punct sfârșit | X / Y | Lungime segment | Punct început | X / Y | Punct sfârșit | X / Y | Lungime segment | Punct început | X / Y | Punct sfârșit | X / Y | Lungime segment |
|---------------|----------------------------|---------------|----------------------------|-----------------|---------------|----------------------------|---------------|----------------------------|-----------------|---------------|----------------------------|---------------|----------------------------|-----------------|
| 13 | 580.598,183 388.800,58 | 14 | 580.616,761 388.809,873 | 20.773 | 14 | 580.616,761 388.809,873 | 15 | 580.614,409 388.814,156 | 4.886 | 15 | 580.614,409 388.814,156 | 16 | 580.597,756 388.844,478 | 34.594 |
| 16 | 580.597,756 388.844,478 | 17 | 580.623,818 388.855,46 | 28.281 | 17 | 580.623,818 388.855,46 | 18 | 580.637,402 388.861,889 | 15.029 | 18 | 580.637,402 388.861,889 | 19 | 580.660,811 388.872,466 | 25.688 |
| 19 | 580.660,811 388.872,466 | 20 | 580.666,869 388.874,482 | 6.385 | 20 | 580.666,869 388.874,482 | 21 | 580.668,849 388.874,761 | 2.0 | 21 | 580.668,849 388.874,761 | 22 | 580.670,811 388.874,374 | 2.0 |
| 22 | 580.670,811 388.874,374 | 23 | 580.672,537 388.873,363 | 2.0 | 23 | 580.672,537 388.873,363 | 24 | 580.673,835 388.871,841 | 2.0 | 24 | 580.673,835 388.871,841 | 25 | 580.674,607 388.869,953 | 2.04 |
| 25 | 580.674,607 388.869,953 | 26 | 580.683,821 388.851,654 | 20.488 | 26 | 580.683,821 388.851,654 | 27 | 580.687,356 388.842,39 | 9.916 | 27 | 580.687,356 388.842,39 | 28 | 580.698,065 388.814,323 | 30.041 |
| 28 | 580.698,065 388.814,323 | 29 | 580.722,946 388.749,116 | 69.793 | 29 | 580.722,946 388.749,116 | 30 | 580.730,308 388.729,821 | 20.652 | 30 | 580.730,308 388.729,821 | 31 | 580.732,382 388.721,43 | 8.644 |
| 31 | 580.732,382 388.721,43 | 32 | 580.731,718 388.712,891 | 8.565 | 32 | 580.731,718 388.712,891 | 33 | 580.724,176 388.707,761 | 9.121 | 33 | 580.724,176 388.707,761 | 34 | 580.719,702 388.700,011 | 8.949 |
| 34 | 580.719,702 388.700,011 | 35 | 580.720,074 388.687,9 | 12.117 | 35 | 580.720,074 388.687,9 | 36 | 580.697,98 388.680,313 | 23.36 | 36 | 580.697,98 388.680,313 | 37 | 580.698,91 388.678,336 | 2.185 |
| 37 | 580.698,91 388.678,336 | 38 | 580.702,9 388.669,85 | 9.377 | 38 | 580.702,9 388.669,85 | 39 | 580.705,876 388.663,685 | 6.846 | 39 | 580.705,876 388.663,685 | 40 | 580.701,871 388.661,095 | 4.769 |
| 40 | 580.701,871 388.661,095 | 41 | 580.702,513 388.660,149 | 1.143 | 41 | 580.702,513 388.660,149 | 42 | 580.708,88 388.658,149 | 6.674 | 42 | 580.708,88 388.658,149 | 43 | 580.718,705 388.656,302 | 9.997 |
| 43 | 580.718,705 388.656,302 | 44 | 580.731,422 388.651,316 | 13.66 | 44 | 580.731,422 388.651,316 | 45 | 580.733,454 388.649,992 | 2.425 | 45 | 580.733,454 388.649,992 | 46 | 580.738,273 388.646,852 | 5.752 |
| 46 | 580.738,273 388.646,852 | 47 | 580.738,368 388.642,724 | 4.129 | 47 | 580.738,368 388.642,724 | 48 | 580.734,866 388.612,991 | 29.939 | 48 | 580.734,866 388.612,991 | 49 | 580.733,886 388.606,012 | 7.047 |
| 49 | 580.733,886 388.606,012 | 50 | 580.732,125 388.594,555 | 11.592 | 50 | 580.732,125 388.594,555 | 51 | 580.825,208 388.623,156 | 97.378 | 51 | 580.825,208 388.623,156 | 52 | 580.801,51 388.713,984 | 93.869 |
| 52 | 580.801,51 388.713,984 | 53 | 580.780,892 388.710,704 | 20.877 | 53 | 580.780,892 388.710,704 | 54 | 580.742,945 388.704,668 | 38.424 | 54 | 580.742,945 388.704,668 | 55 | 580.738,164 388.708,763 | 6.295 |
| 55 | 580.738,164 388.708,763 | 56 | 580.738,088 388.712,606 | 3.844 | 56 | 580.738,088 388.712,606 | 57 | 580.738,227 388.722,786 | 10.181 | 57 | 580.738,227 388.722,786 | 58 | 580.736,045 388.731,616 | 9.096 |
| 58 | 580.736,045 388.731,616 | 59 | 580.689,357 388.854,105 | 131.085 | 59 | 580.689,357 388.854,105 | 60 | 580.680,069 388.872,448 | 20.56 | 60 | 580.680,069 388.872,448 | 61 | 580.679,266 388.874,913 | 2.592 |
| 61 | 580.679,266 388.874,913 | 62 | 580.678,859 388.876,871 | 2.0 | 62 | 580.678,859 388.876,871 | 63 | 580.679,062 388.878,861 | 2.0 | 63 | 580.679,062 388.878,861 | 64 | 580.679,908 388.880,673 | 2.0 |
| 64 | 580.679,908 388.880,673 | 65 | 580.681,324 388.882,089 | 2.003 | 65 | 580.681,324 388.882,089 | 66 | 580.733,736 388.905,451 | 57.383 | 66 | 580.733,736 388.905,451 | 67 | 580.732,122 388.911,534 | 6.293 |
| 67 | 580.732,122 388.911,534 | 68 | 580.644,73 388.872,823 | 95.582 | 68 | 580.644,73 388.872,823 | 69 | 580.615,072 388.859,85 | 32.371 | 69 | 580.615,072 388.859,85 | 70 | 580.590,843 388.849,963 | 26.169 |
| 70 | 580.590,843 388.849,963 | 71 | 580.588,202 388.849,086 | 2.783 | 71 | 580.588,202 388.849,086 | 72 | 580.581,753 388.848,66 | 6.463 | 72 | 580.581,753 388.848,66 | 73 | 580.574,732 388.849,927 | 7.134 |
| 73 | 580.574,732 388.849,927 | 74 | 580.571,473 388.851,174 | 3.489 | 74 | 580.571,473 388.851,174 | 75 | 580.566,457 388.853,698 | 5.615 | 75 | 580.566,457 388.853,698 | 76 | 580.562,364 388.856,51 | 4.966 |
| 76 | 580.562,364 388.856,51 | 77 | 580.553,806 388.862,717 | 10.572 | 77 | 580.553,806 388.862,717 | 78 | 580.540,306 388.872,583 | 16.721 | 78 | 580.540,306 388.872,583 | 79 | 580.467,428 388.927,065 | 90.992 |
| 79 | 580.467,428 388.927,065 | 80 | 580.463,462 388.922,076 | 6.373 | 80 | 580.463,462 388.922,076 | 1 | 580.462,331 388.920,904 | 1.629 | | | | | |

** Lungimile segmentelor sunt determinate în planul de proiecție Stereo 70 și sunt rotunjite la 1 milimetru.

*** Distanța dintre puncte este formată din segmente cumulate ce sunt mai mici decât valoarea 1 milimetru.

**DATE DESPRE IMOBILUL NR. 11230**

Oficiul de Cadastru și Publicitate Imobiliară PRAHOVA
Biroul de Cadastru și Publicitate Imobiliară Ploiești

A. Partea I. Descrierea imobilului

TEREN Intravilan

Adresa: Loc. Pleasa, Str Fabricilor, Nr. 165, Jud. Prahova, T45, Cc1874

| Nr. Crt | Nr cadastral Nr. topografic | Suprafața* (mp) | Observații / Referințe |
|---------|-----------------------------|-----------------|--|
| A1 | 28737 | 4.538 | Sector cadastral:57 Teren neimprijmit; |

Construcții

| Crt | Nr cadastral Nr. topografic | Adresa | Observații / Referințe |
|------|-----------------------------|---|--|
| A1.1 | 28737-C1 | Loc. Pleasa, Str Fabricilor, Nr. 165, Jud. Prahova, T45, Cc1874 | Nr. niveluri:2; S. construita la sol:198 mp; S. construita desfasurata:342 mp; Birouri S+P (fosta C24). S. construita la sol - 198mp; S. construita desfasurata = 342mp; S.subsol = 144mp; anul construirii: 1930. |

B. Partea II. Proprietari și acte

| Inscrieri privitoare la dreptul de proprietate și alte drepturi reale | | Referințe |
|--|---|-----------|
| 55229 / 26/04/2021 | | |
| Act Notarial nr. 630, din 22/04/2021 emis de NP David Cristian Emanuel; | | |
| B1 | Se infiinteaza cartea funciara 28737 a imobilului cu numarul cadastral 28737 / UAT Bucov, rezultat din dezmembrarea imobilului cu numarul cadastral 28707 inscris in cartea funciara 28707; | A1 |
| 13234 / 03/02/2022 | | |
| Act Notarial nr. 2174, din 04/11/2020 emis de NP DAVID CRISTIAN EMANUEL; | | |
| B13 | se indreapta din oficiu eroarea materiala strecurata in cuprinsul prezentei carti funciare in sensul ca nr.corect de autentificare al contractului de vanzare cumparare prin care a fost reinscris dreptul de proprietate sub B6,B7, este 2174 emis la data de 04.11.2020 de NP DAVID CRISTIAN EMANUEL(drept de proprietate fiind inscris initial prin incheierea nr.115354/2020 in cartea funciara nr.22420/Bucov) | A1, A1.1 |
| 104980 / 16/08/2022 | | |
| Act Notarial nr. 1492, din 10/08/2022 emis de NP David Cristian Emanuel; | | |
| B16 | Intabulare, drept de PROPRIETATEcumparare, dobandit prin Conventie, cota actuala 1/1, cota initiala 1/1 1) BOGALI TRANS SRL , CIF:15225605 | A1 |
| B17 | Intabulare, drept de PROPRIETATEcumparare, dobandit prin Conventie, cota actuala 1/1, cota initiala 1/1 1) BOGALI TRANS SRL , CIF:15225605 | A1.1 |

C. Partea III. SARCINI

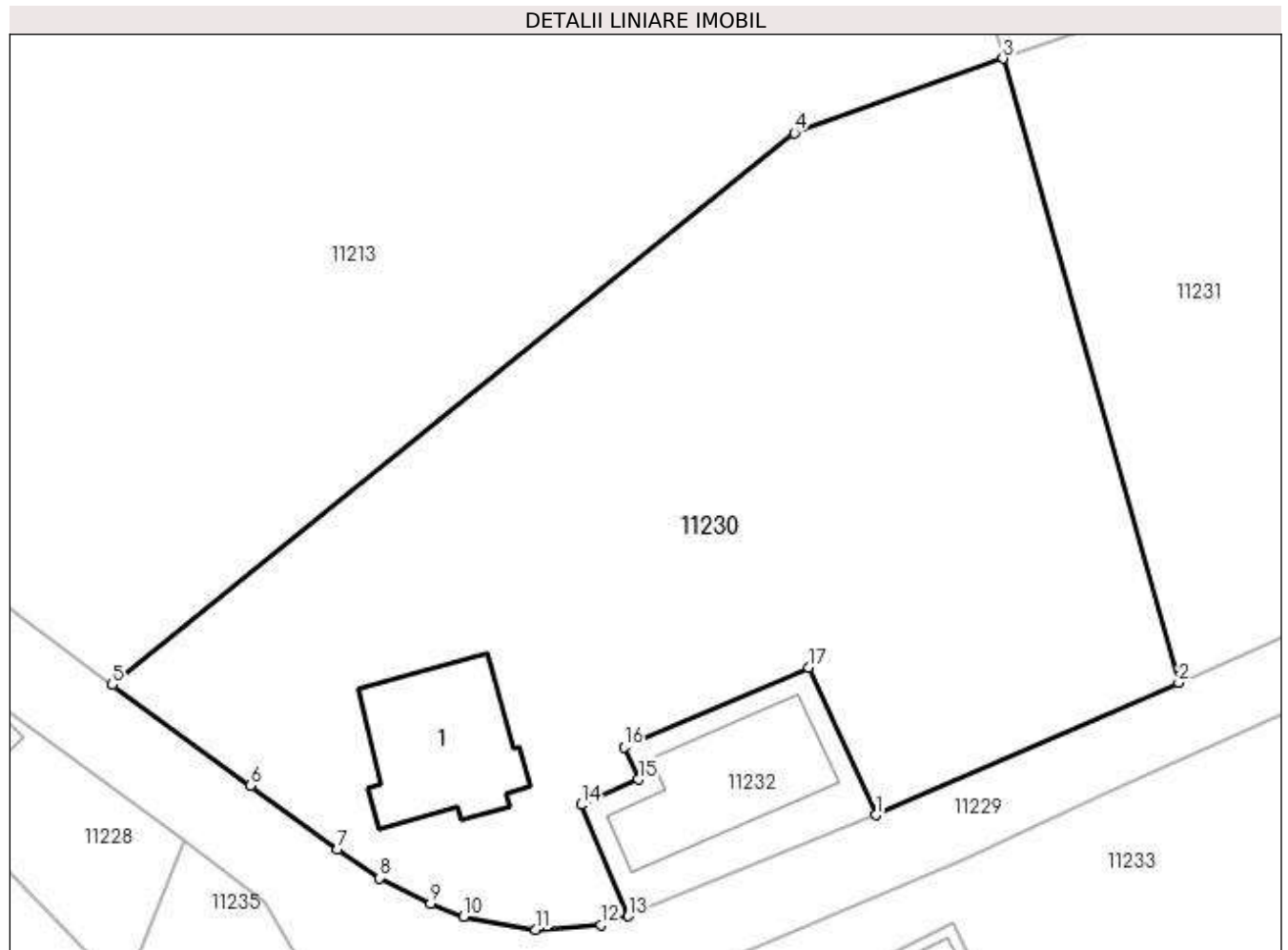
| Inscrieri privind dezmembramintele dreptului de proprietate, drepturi reale de garanție și sarcini | | Referințe |
|--|---|-----------|
| 154316 / 09/11/2021 | | |
| Act Notarial nr. 2094, din 08/11/2021 emis de NP David Cristian Emanuel; | | |
| C3 | se radiaza ipoteca inscrisa sub C2 prin incheierea nr.55229/2021 | A1, A1.1 |
| 13234 / 03/02/2022 | | |
| Act Notarial nr. 233, din 03/02/2022 emis de NP David Cristian Emanuel; | | |
| C4 | se indreapta din oficiu eroarea materiala strecurata in cuprinsul prezentei carti funciare in sensul ca nr.corect de autentificare al contractului de vanzare cumparare prin care a fost reinscrisa ipoteca legala reprezentand rest pret sub C1 , este 2174 emis la data de 04.11.2020 de NP DAVID CRISTIAN EMANUEL(ipoteca legala fiind inscrisa initial prin incheierea nr.115354/2020 in cartea funciara nr. 22420/Bucov) | A1, A1.1 |
| C5 | se radiaza ipoteca legala reprezentand rest pret reinscrisa sub C1 prin incheierea nr.55229/2021 | A1, A1.1 |

Anexa Nr. 1 La Partea I

Teren

| Nr cadastral | Suprafața (mp)* | Observații / Referințe |
|--------------|-----------------|------------------------|
| 28737 | 4.538 | |

* Suprafața este determinată în planul de proiecție Stereo 70.



Date referitoare la teren

| Crt | Categorie folosință | Intravilan | Suprafața (mp) | Tarla | Parcelă | Nr. topo | Observații / Referințe |
|-----|---------------------|------------|----------------|-------|---------|----------|------------------------|
| 1 | curți constructii | DA | 4.538 | 45 | 1874 | - | |

Date referitoare la construcții

| Crt | Număr | Destinație construcție | Supraf. (mp) | Situație juridică | Observații / Referințe |
|------|----------|--------------------------------------|--------------|-------------------|--|
| A1.1 | 28737-C1 | construcții industriale și edilitare | 198 | Cu acte | Nr. niveluri:2; S. construita la sol:198 mp; S. construita desfasurata:342 mp; Birouri S+P (fosta C24). S. construita la sol - 198mp; S. construita desfasurata = 342mp; S.subsol = 144mp; anul construirii: 1930. |

Lungime Segmente

1) Valorile lungimilor segmentelor sunt obținute din proiecție în plan.

| Punct început | X / Y | Punct sfârșit | X / Y | Lungime segment (** (m) |
|---------------|----------------------------|---------------|----------------------------|-------------------------|
| 1 | 580.615,072 388.859,85 | 2 | 580.644,73 388.872,823 | 32.371 |
| 2 | 580.644,73 388.872,823 | 3 | 580.627,536 388.933,846 | 63.399 |
| 3 | 580.627,536 388.933,846 | 4 | 580.607,101 388.926,563 | 21.694 |
| 4 | 580.607,101 388.926,563 | 5 | 580.540,306 388.872,583 | 85.88 |
| 5 | 580.540,306 388.872,583 | 6 | 580.553,806 388.862,717 | 16.721 |
| 6 | 580.553,806 388.862,717 | 7 | 580.562,364 388.856,51 | 10.572 |
| 7 | 580.562,364 388.856,51 | 8 | 580.566,457 388.853,698 | 4.966 |
| 8 | 580.566,457 388.853,698 | 9 | 580.571,473 388.851,174 | 5.615 |
| 9 | 580.571,473 388.851,174 | 10 | 580.574,732 388.849,927 | 3.489 |
| 10 | 580.574,732 388.849,927 | 11 | 580.581,753 388.848,66 | 7.134 |
| 11 | 580.581,753 388.848,66 | 12 | 580.588,202 388.849,086 | 6.463 |
| 12 | 580.588,202 388.849,086 | 13 | 580.590,843 388.849,963 | 2.783 |
| 13 | 580.590,843 388.849,963 | 14 | 580.586,203 388.860,86 | 11.844 |
| 14 | 580.586,203 388.860,86 | 15 | 580.591,825 388.863,354 | 6.15 |
| 15 | 580.591,825 388.863,354 | 16 | 580.590,417 388.866,472 | 3.421 |
| 16 | 580.590,417 388.866,472 | 17 | 580.608,496 388.874,302 | 19.702 |
| 17 | 580.608,496 388.874,302 | 1 | 580.615,072 388.859,85 | 15.878 |

** Lungimile segmentelor sunt determinate în planul de proiecție Stereo 70 și sunt rotunjite la 1 milimetru.

*** Distanța dintre puncte este formată din segmente cumulate ce sunt mai mici decât valoarea 1 milimetru.

**DATE DESPRE IMOBILUL NR. 11231**

Oficiul de Cadastru și Publicitate Imobiliară PRAHOVA
Biroul de Cadastru și Publicitate Imobiliară Ploiești

A. Partea I. Descrierea imobilului

TEREN Intravilan

Adresa: Loc. Pleasa, Str Fabricilor, Nr. 165, Jud. Prahova, T45, Cc1874

| Nr. Crt | Nr cadastral Nr. topografic | Suprafața* (mp) | Observații / Referințe |
|---------|-----------------------------|-----------------|---|
| A1 | 29945 | 5.333 | Sector cadastral:57 Teren neimpregmuit; |

B. Partea II. Proprietari și acte

| Inscrieri privitoare la dreptul de proprietate și alte drepturi reale | | Referințe |
|---|---|-----------|
| 21284 / 15/02/2022 | | |
| Act Notarial nr. 319, din 15/02/2022 emis de David Cristian Emanuel; | | |
| B1 | Se infiinteaza cartea funciara 29945 a imobilului cu numarul cadastral 29945 / UAT Bucov, rezultat din dezmembrarea imobilului cu numarul cadastral 28708 inscris in cartea funciara 28708; | A1 |
| 40117 / 21/03/2022 | | |
| Act Notarial nr. 571, din 20/03/2022 emis de David Cristian Emanuel; | | |
| B10 | Intabulare, drept de PROPRIETATEpartaj, dobandit prin Conventie, cota actuala 1/1, cota initiala 1/1 1) BETCON PRODUCTIE SRL , CIF:27917626 | A1 |

C. Partea III. SARCINI .

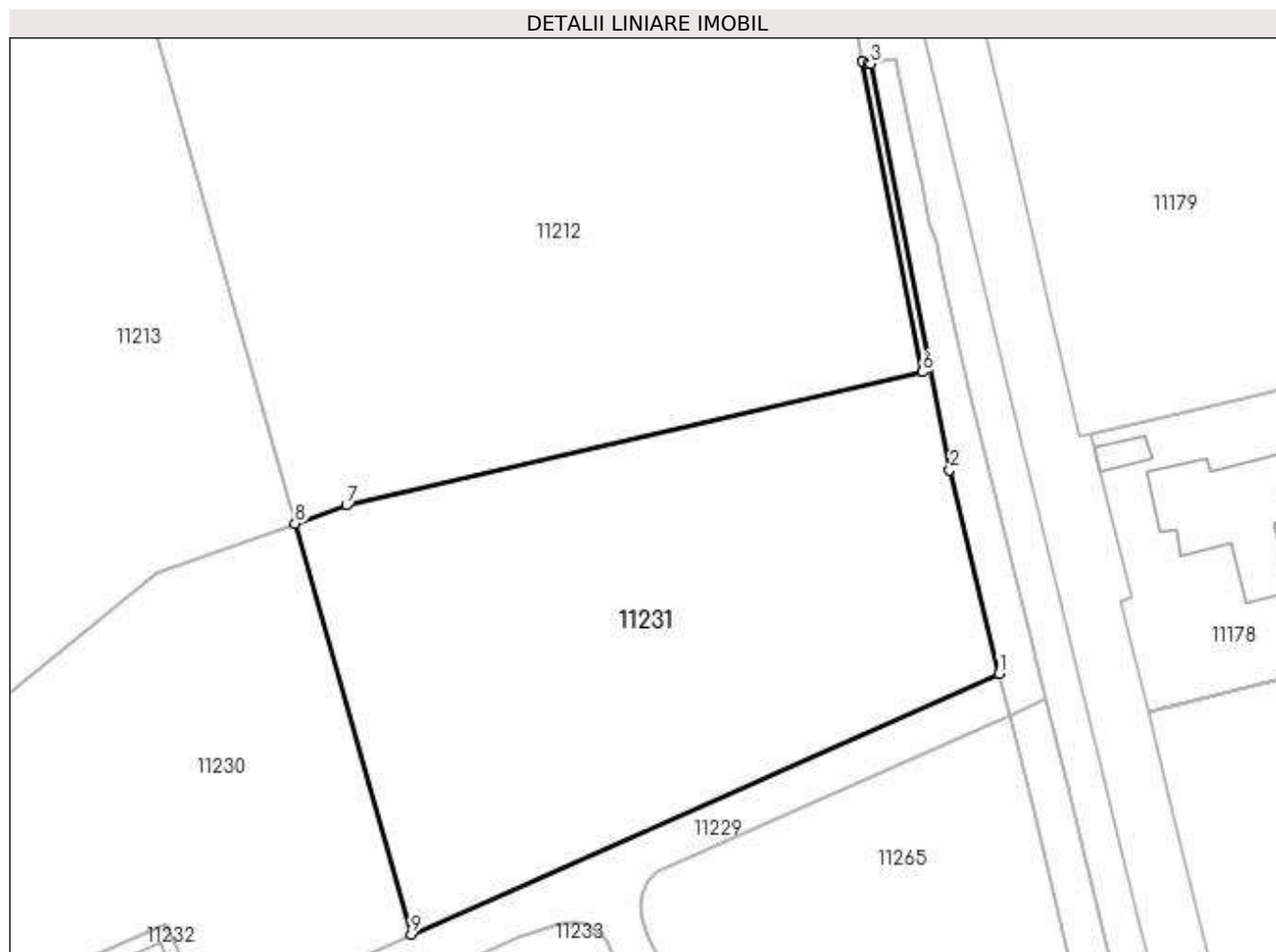
| Inscrieri privind dezmembramintele dreptului de proprietate, drepturi reale de garanție și sarcini | Referințe |
|--|-----------|
| NU SUNT | |

Anexa Nr. 1 La Partea I

Teren

| Nr cadastral | Suprafața (mp)* | Observații / Referințe |
|--------------|-----------------|------------------------|
| 29945 | 5.333 | |

* Suprafața este determinată în planul de proiecție Stereo 70.



Date referitoare la teren

| Crt | Categorie folosință | Intravilan | Suprafața (mp) | Tarla | Parcelă | Nr. topo | Observații / Referințe |
|-----|---------------------|------------|----------------|-------|---------|----------|------------------------|
| 1 | curți constructii | DA | 5.333 | 45 | 1874 | - | |

Lungime Segmente

1) Valorile lungimilor segmentelor sunt obținute din proiecție în plan.

| Punct început | X / Y | Punct sfârșit | X / Y | Lungime segment (** (m) |
|---------------|----------------------------|---------------|----------------------------|-------------------------|
| 1 | 580.732,122 388.911,534 | 2 | 580.724,826 388.941,824 | 31.156 |
| 2 | 580.724,826 388.941,824 | 3 | 580.713,074 389.002,116 | 61.427 |
| 3 | 580.713,074 389.002,116 | 4 | 580.712,643 389.002,064 | 0.434 |
| 4 | 580.712,643 389.002,064 | 5 | 580.711,753 389.002,464 | 0.976 |
| 5 | 580.711,753 389.002,464 | 6 | 580.720,724 388.956,36 | 46.969 |

| Punct început | X / Y | Punct sfârşit | X / Y | Lungime segment (** (m) |
|---------------|----------------------------|---------------|----------------------------|-------------------------|
| 6 | 580.720,724 388.956,36 | 7 | 580.635,147 388.936,559 | 87.838 |
| 7 | 580.635,147 388.936,559 | 8 | 580.627,536 388.933,846 | 8.08 |
| 8 | 580.627,536 388.933,846 | 9 | 580.644,73 388.872,823 | 63.399 |
| 9 | 580.644,73 388.872,823 | 1 | 580.732,122 388.911,534 | 95.582 |

** Lungimile segmentelor sunt determinate în planul de proiecție Stereo 70 și sunt rotunjite la 1 milimetru.

*** Distanța dintre puncte este formată din segmente cumulate ce sunt mai mici decât valoarea 1 milimetru.

**DATE DESPRE IMOBILUL NR. 11232**

Oficiul de Cadastru și Publicitate Imobiliară PRAHOVA
Biroul de Cadastru și Publicitate Imobiliară Ploiești

A. Partea I. Descrierea imobilului

TEREN Intravilan

Adresa: Loc. Pleasa, Str Fabricilor, Nr. 165, Jud. Prahova, T45, Cc1874

| Nr. Crt | Nr cadastral Nr. topografic | Suprafața* (mp) | Observații / Referințe |
|---------|-----------------------------|-----------------|--|
| A1 | 28738 | 384 | Sector cadastral:57 Teren neimprijmit; |

Construcții

| Crt | Nr cadastral Nr. topografic | Adresa | Observații / Referințe |
|------|-----------------------------|---|--|
| A1.1 | 28738-C1 | Loc. Pleasa, Str Fabricilor, Nr. 165, Jud. Prahova, T45, Cc1874 | Nr. niveluri:1; S. construita la sol:186 mp; S. construita desfasurata:186 mp; Magazie materiale P (fosta C27).; anul construirii: 1968. |

B. Partea II. Proprietari și acte

| Inscrieri privitoare la dreptul de proprietate și alte drepturi reale | | Referințe |
|---|---|-----------|
| 55229 / 25/04/2021 | | |
| Act Notarial nr. 630, din 21/04/2021 emis de NP David Cristian Emanuel; | | |
| B1 | Se infiinteaza cartea funciara 28738 a imobilului cu numarul cadastral 28738 / UAT Bucov, rezultat din dezmembrarea imobilului cu numarul cadastral 28707 inscris in cartea funciara 28707; | A1 |
| 40110 / 21/03/2022 | | |
| Act Notarial nr. 571, din 20/03/2022 emis de NP David Cristian Emanuel; | | |
| B13 | Intabulare, drept de PROPRIETATEpartaj, dobandit prin Conventie, cota actuala 1/1, cota initiala 1/1 1) BETCON PRODUCTIE SRL , CIF:27917626 | A1 |
| B14 | Intabulare, drept de PROPRIETATEpartaj, dobandit prin Conventie, cota actuala 1/1, cota initiala 1/1 1) BETCON PRODUCTIE SRL , CIF:27917626 | A1.1 |

C. Partea III. SARCINI

| Inscrieri privind dezmembramintele dreptului de proprietate, drepturi reale de garanție și sarcini | | Referințe |
|--|---|-----------|
| 154324 / 08/11/2021 | | |
| Act Notarial nr. 2094, din 07/11/2021 emis de NP David Cristian Emanuel; | | |
| C3 | se radiaza ipoteca legala reprezentand rest pret inscrisa sub C2 prin incheierea nr. 55229/2021 | A1, A1.1 |
| 13235 / 02/02/2022 | | |
| Act Notarial nr. 233, din 02/02/2022 emis de NP David Cristian Emanuel; | | |
| C4 | se indreapta din oficiu eroarea materiala strecurata in cuprinsul prezentei carti funciare in sensul ca nr.corect de autentificare al contractului de vanzare cumparare prin care a fost reinscrisa ipoteca legala reprezentand rest pret sub C1, este 2174 emis la data de 04.11.2020 de NP DAVID CRISTIAN EMANUEL (ipoteca legala fiind inscrisa initial prin incheierea nr.115354/2020 in cartea funciara nr. 22420/Bucov) | A1, A1.1 |
| C5 | se radiaza ipoteca legala reprezentand rest pret reinscrisa sub C1 prin incheierea nr.55229/2021 | A1, A1.1 |

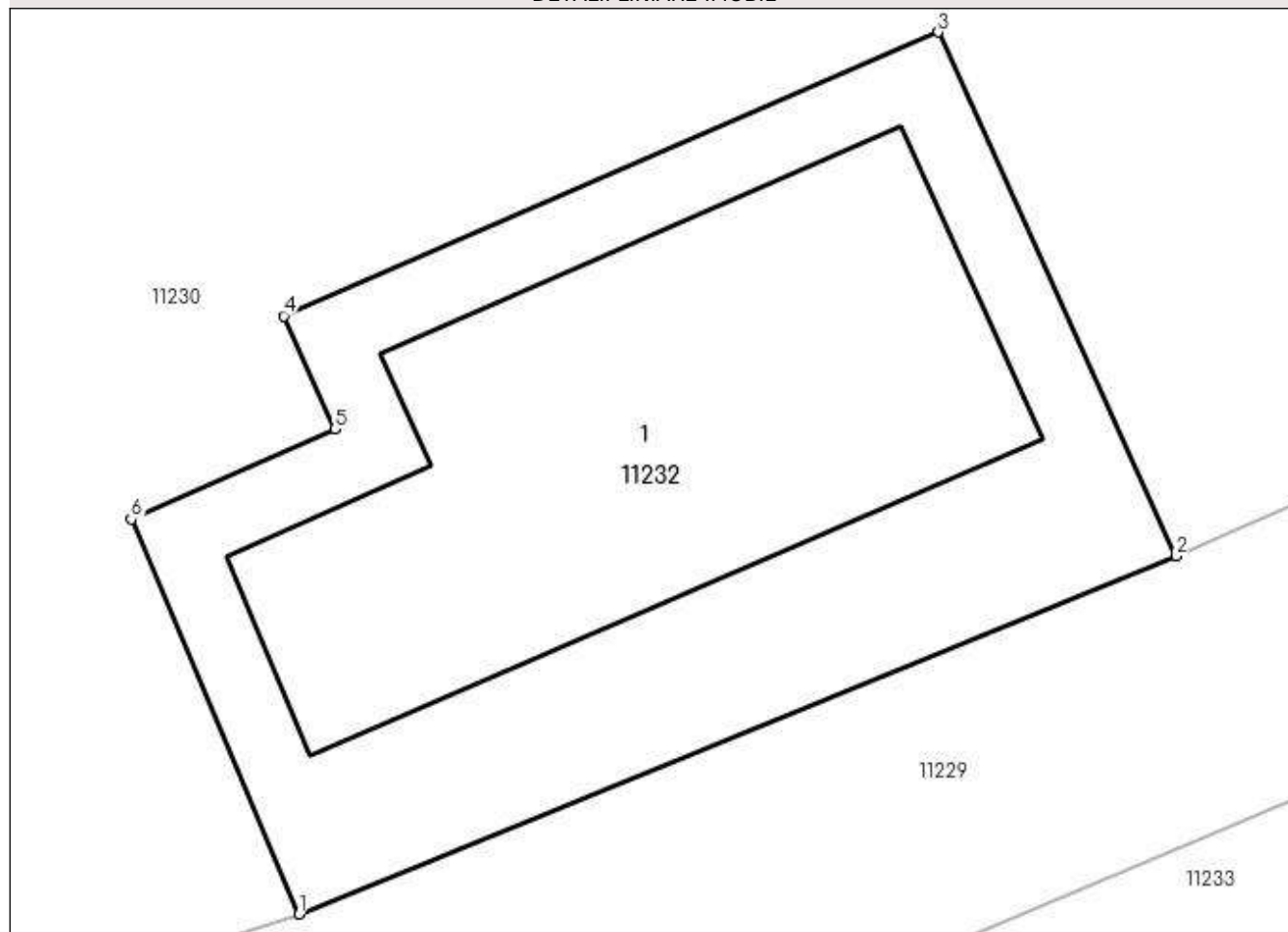
Anexa Nr. 1 La Partea I

Teren

| Nr cadastral | Suprafața (mp)* | Observații / Referințe |
|--------------|-----------------|------------------------|
| 28738 | 384 | |

* Suprafața este determinată în planul de proiecție Stereo 70.

DETALII LINIARE IMOBIL



Date referitoare la teren

| Crt | Categorie folosință | Intra vilan | Suprafața (mp) | Tarla | Parcelă | Nr. topo | Observații / Referințe |
|-----|---------------------|-------------|----------------|-------|---------|----------|------------------------|
| 1 | curți construcții | DA | 384 | 45 | 1874 | - | |

Date referitoare la construcții

| Crt | Număr | Destinație construcție | Supraf. (mp) | Situație juridică | Observații / Referințe |
|------|----------|--------------------------------------|--------------|-------------------|--|
| A1.1 | 28738-C1 | construcții industriale și edilitare | 186 | Cu acte | Nr. niveluri:1; S. construită la sol:186 mp; S. construită desfășurată:186 mp; Magazie materiale P (fosta C27).; anul construirii: 1968. |

Lungime Segmente

1) Valorile lungimilor segmentelor sunt obținute din proiecție în plan.

| Punct început | X / Y | Punct sfârșit | X / Y | Lungime segment (** (m) |
|---------------|----------------------------|---------------|----------------------------|-------------------------|
| 1 | 580.590,843 388.849,963 | 2 | 580.615,072 388.859,85 | 26.169 |
| 2 | 580.615,072 388.859,85 | 3 | 580.608,496 388.874,302 | 15.878 |
| 3 | 580.608,496 388.874,302 | 4 | 580.590,417 388.866,472 | 19.702 |

| Punct început | X / Y | Punct sfârșit | X / Y | Lungime segment (** (m) |
|---------------|----------------------------|---------------|----------------------------|-------------------------|
| 4 | 580.590,417 388.866,472 | 5 | 580.591,825 388.863,354 | 3.421 |
| 5 | 580.591,825 388.863,354 | 6 | 580.586,203 388.860,86 | 6.15 |
| 6 | 580.586,203 388.860,86 | 1 | 580.590,843 388.849,963 | 11.844 |

** Lungimile segmentelor sunt determinate în planul de proiecție Stereo 70 și sunt rotunjite la 1 milimetru.

*** Distanța dintre puncte este formată din segmente cumulate ce sunt mai mici decât valoarea 1 milimetru.

**DATE DESPRE IMOBILUL NR. 11233**

Oficiul de Cadastru și Publicitate Imobiliară PRAHOVA
Biroul de Cadastru și Publicitate Imobiliară Ploiești

A. Partea I. Descrierea imobilului

TEREN Intravilan

Adresa: Loc. Pleasa, Str Fabricilor, Nr. 165, Jud. Prahova, T 45 ; CC 1874

| Nr. Crt | Nr cadastral Nr. topografic | Suprafața* (mp) | Observații / Referințe |
|---------|-----------------------------|-----------------|---------------------------------------|
| A1 | 32601 | 6.467 | Sector cadastral:57 Teren imprejmuit; |

B. Partea II. Proprietari și acte

| Inscrieri privitoare la dreptul de proprietate și alte drepturi reale | Referințe |
|--|-----------|
| 123382 / 27/09/2022 | |
| Act Notarial nr. 1855, din 27/09/2022 emis de NP David Cristian Emanuel; | |
| B1 | A1 |
| Se infiinteaza cartea funciara 32601 a imobilului cu numarul cadastral 32601 / UAT Bucov, rezultat din dezmembrarea imobilului cu numarul cadastral 31589 inscris in cartea funciara 31589; | |
| Act Notarial nr. 1047, din 30/05/2022 emis de David Cristian Emanuel; | |
| B2 | A1 |
| Se infiinteaza cartea funciara 31589 a imobilului cu numarul cadastral 31589 / UAT Bucov, rezultat din dezmembrarea imobilului cu numarul cadastral 28740 inscris in cartea funciara 28740; | |
| <i>OBSERVATII: pozitie transcrisa din CF 31589/Bucov, inscrisa prin incheierea nr. 71820 din 31/05/2022;</i> | |
| Act Notarial nr. 571, din 21/03/2022 emis de NP David Cristian Emanuel; | |
| B3 | A1 |
| Intabulare, drept de PROPRIETATEpartaj, dobandit prin Conventie, cota actuala 1/1, cota initiala 1/1 | |
| 1) FADMI PROD SRL , , CIF:27037281 | |
| <i>OBSERVATII: pozitie transcrisa din CF 31589/Bucov, inscrisa prin incheierea nr. 71820 din 31/05/2022; pozitie transcrisa din CF 28740/Bucov, inscrisa prin incheierea nr. 40025 din 22/03/2022;</i> | |

C. Partea III. SARCINI .

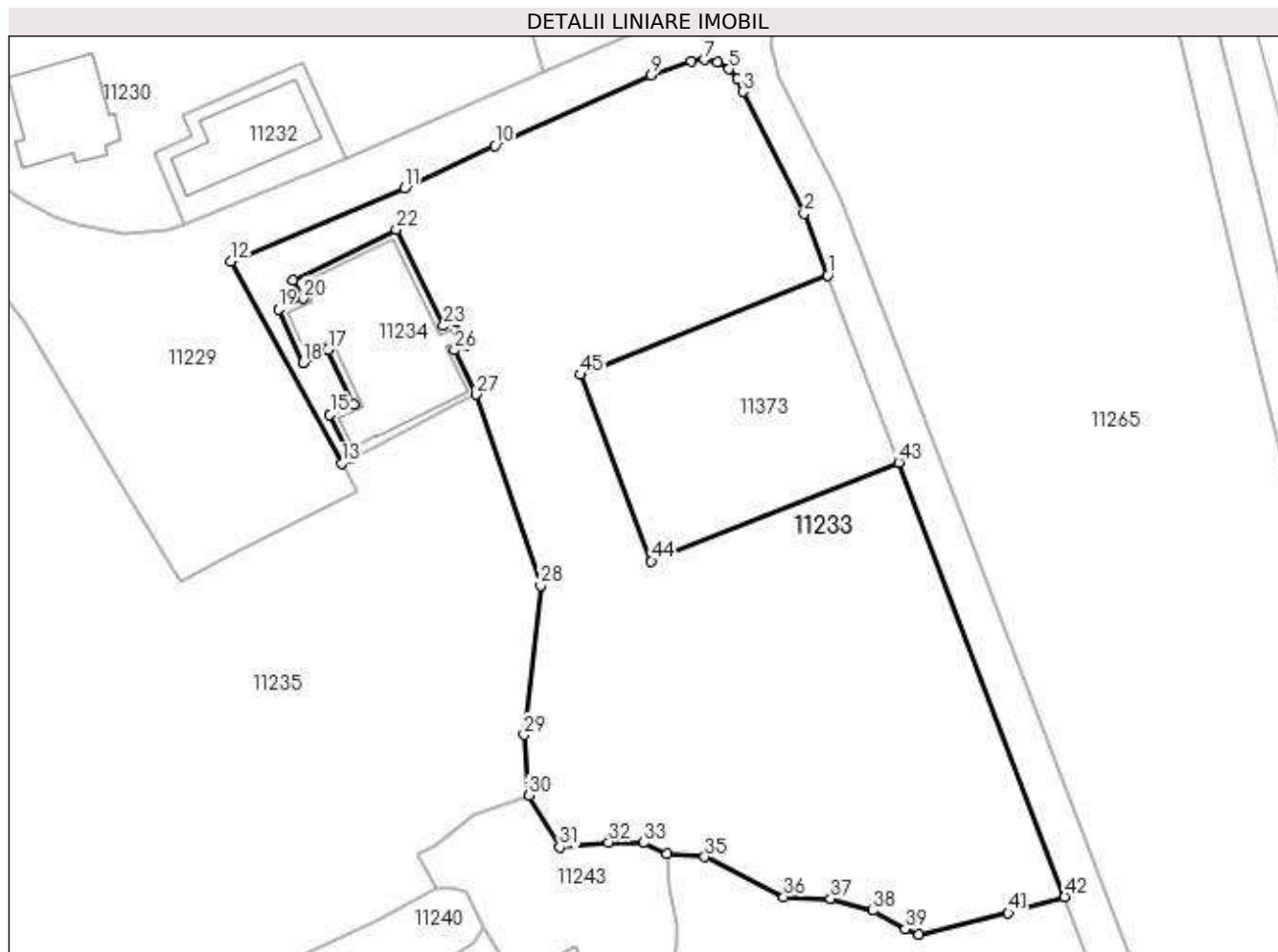
| Inscrieri privind dezmembramintele dreptului de proprietate, drepturi reale de garanție și sarcini | Referințe |
|--|-----------|
| NU SUNT | |

Anexa Nr. 1 La Partea I

Teren

| | | |
|--------------|-----------------|------------------------|
| Nr cadastral | Suprafața (mp)* | Observații / Referințe |
| 32601 | 6.467 | |

* Suprafața este determinată în planul de proiecție Stereo 70.



Date referitoare la teren

| Crt | Categorie folosință | Intra vilan | Suprafața (mp) | Tarla | Parcelă | Nr. topo | Observații / Referințe |
|-----|---------------------|-------------|----------------|-------|---------|----------|------------------------|
| 1 | curți constructii | DA | 6.467 | 45 | 1874 | - | |

Lungime Segmente

1) Valorile lungimilor segmentelor sunt obținute din proiecție în plan.

| Punct început | X / Y | Punct sfârșit | X / Y | Lungime segment | Punct început | X / Y | Punct sfârșit | X / Y | Lungime segment | Punct început | X / Y | Punct sfârșit | X / Y | Lungime segment |
|---------------|----------------------------|---------------|----------------------------|-----------------|---------------|----------------------------|---------------|----------------------------|-----------------|---------------|----------------------------|---------------|----------------------------|-----------------|
| 1 | 580.687,356 388.842,39 | 2 | 580.683,821 388.851,654 | 9.916 | 2 | 580.683,821 388.851,654 | 3 | 580.674,607 388.869,953 | 20.488 | 3 | 580.674,607 388.869,953 | 4 | 580.673,835 388.871,841 | 2.04 |
| 4 | 580.673,835 388.871,841 | 5 | 580.672,537 388.873,363 | 2.0 | 5 | 580.672,537 388.873,363 | 6 | 580.670,811 388.874,374 | 2.0 | 6 | 580.670,811 388.874,374 | 7 | 580.668,849 388.874,761 | 2.0 |
| 7 | 580.668,849 388.874,761 | 8 | 580.666,869 388.874,482 | 2.0 | 8 | 580.666,869 388.874,482 | 9 | 580.660,811 388.872,466 | 6.385 | 9 | 580.660,811 388.872,466 | 10 | 580.637,402 388.861,889 | 25.688 |
| 10 | 580.637,402 388.861,889 | 11 | 580.623,818 388.855,46 | 15.029 | 11 | 580.623,818 388.855,46 | 12 | 580.597,756 388.844,478 | 28.281 | 12 | 580.597,756 388.844,478 | 13 | 580.614,409 388.814,156 | 34.594 |
| 13 | 580.614,409 388.814,156 | 14 | 580.615,783 388.814,862 | 1.545 | 14 | 580.615,783 388.814,862 | 15 | 580.612,672 388.821,528 | 7.356 | 15 | 580.612,672 388.821,528 | 16 | 580.616,239 388.823,081 | 3.89 |

| Punct început | X / Y | Punct sfârșit | X / Y | Lungime segment | Punct început | X / Y | Punct sfârșit | X / Y | Lungime segment | Punct început | X / Y | Punct sfârșit | X / Y | Lungime segment |
|---------------|----------------------------|---------------|----------------------------|-----------------|---------------|----------------------------|---------------|----------------------------|-----------------|---------------|----------------------------|---------------|----------------------------|-----------------|
| 16 | 580.616,239 388.823,081 | 17 | 580.612,362 388.831,21 | 9.006 | 17 | 580.612,362 388.831,21 | 18 | 580.608,638 388.829,305 | 4.183 | 18 | 580.608,638 388.829,305 | 19 | 580.604,92 388.837,332 | 8.846 |
| 19 | 580.604,92 388.837,332 | 20 | 580.608,583 388.838,934 | 3.998 | 20 | 580.608,583 388.838,934 | 21 | 580.607,134 388.841,663 | 3.09 | 21 | 580.607,134 388.841,663 | 22 | 580.622,615 388.849,26 | 17.245 |
| 22 | 580.622,615 388.849,26 | 23 | 580.629,707 388.834,811 | 16.096 | 23 | 580.629,707 388.834,811 | 24 | 580.631,402 388.835,633 | 1.884 | 24 | 580.631,402 388.835,633 | 25 | 580.633,023 388.831,923 | 4.049 |
| 25 | 580.633,023 388.831,923 | 26 | 580.631,356 388.831,169 | 1.83 | 26 | 580.631,356 388.831,169 | 27 | 580.634,61 388.824,535 | 7.389 | 27 | 580.634,61 388.824,535 | 28 | 580.644,275 388.795,859 | 30.261 |
| 28 | 580.644,275 388.795,859 | 29 | 580.641,798 388.773,473 | 22.523 | 29 | 580.641,798 388.773,473 | 30 | 580.642,46 388.764,35 | 9.147 | 30 | 580.642,46 388.764,35 | 31 | 580.647,137 388.756,58 | 9.069 |
| 31 | 580.647,137 388.756,58 | 32 | 580.654,503 388.757,344 | 7.406 | 32 | 580.654,503 388.757,344 | 33 | 580.659,755 388.757,233 | 5.253 | 33 | 580.659,755 388.757,233 | 34 | 580.663,299 388.755,55 | 3.923 |
| 34 | 580.663,299 388.755,55 | 35 | 580.668,923 388.755,12 | 5.64 | 35 | 580.668,923 388.755,12 | 36 | 580.680,789 388.749,137 | 13.289 | 36 | 580.680,789 388.749,137 | 37 | 580.687,832 388.748,869 | 7.048 |
| 37 | 580.687,832 388.748,869 | 38 | 580.694,093 388.747,059 | 6.517 | 38 | 580.694,093 388.747,059 | 39 | 580.699,035 388.744,305 | 5.658 | 39 | 580.699,035 388.744,305 | 40 | 580.701,067 388.743,501 | 2.185 |
| 40 | 580.701,067 388.743,501 | 41 | 580.714,503 388.746,685 | 13.808 | 41 | 580.714,503 388.746,685 | 42 | 580.722,946 388.749,116 | 8.786 | 42 | 580.722,946 388.749,116 | 43 | 580.698,065 388.814,323 | 69.793 |
| 43 | 580.698,065 388.814,323 | 44 | 580.660,897 388.799,528 | 40.004 | 44 | 580.660,897 388.799,528 | 45 | 580.650,219 388.827,514 | 29.954 | 45 | 580.650,219 388.827,514 | 1 | 580.687,356 388.842,39 | 40.006 |

** Lungimile segmentelor sunt determinate în planul de proiecție Stereo 70 și sunt rotunjite la 1 milimetru.

*** Distanța dintre puncte este formată din segmente cumulate ce sunt mai mici decât valoarea 1 milimetru.

**DATE DESPRE IMOBILUL NR. 11234**

Oficiul de Cadastru și Publicitate Imobiliară PRAHOVA
Biroul de Cadastru și Publicitate Imobiliară Ploiești

A. Partea I. Descrierea imobilului

TEREN Intravilan

Adresa: Loc. Pleasa, Str Fabricilor, Nr. 165, Jud. Prahova, T 45 ; CC 1874

| Nr. Crt | Nr cadastral Nr. topografic | Suprafața* (mp) | Observații / Referințe |
|---------|-----------------------------|-----------------|---|
| A1 | 28739 | 546 | Sector cadastral:57 Teren imprejmuit; Constructia C1 inscrisa in CF 28739-C1; |

B. Partea II. Proprietari și acte

| Inscrieri privitoare la dreptul de proprietate și alte drepturi reale | Referințe |
|---|---|
| 55212 / 25/04/2021 | |
| Act Notarial nr. 630, din 21/04/2021 emis de NP David Cristian Emanuel; | |
| B1 | Se infiinteaza cartea funciara 28739 a imobilului cu numarul cadastral 28739 / UAT Bucov, rezultat din dezmembrarea imobilului cu numarul cadastral 28709 inscris in cartea funciara 28709; |
| | A1 |
| 40054 / 21/03/2022 | |
| Act Notarial nr. 571, din 20/03/2022 emis de NP David Cristian Emanuel; | |
| B10 | Intabulare, drept de PROPRIETATEpartaj, asupra terenului in suprafata de 10,88 mp, aferent apartamentului nr 5, dobandit prin Conventie, cota actuala 11/546, cota initiala 11/546 1) SC KOSTAFLOR SRL, CIF:6659460 |
| | A1 |
| 40064 / 21/03/2022 | |
| Act Notarial nr. 571, din 20/03/2022 emis de NP David Cristian Emanuel; | |
| B11 | Intabulare, drept de PROPRIETATEpartaj, asupra terenului in suprafata de 66,89 mp, aferent apartamentului nr 2, dobandit prin Conventie, cota actuala 67/546, cota initiala 67/546 1) SC KOSTAFLOR SRL, CIF:6659460 |
| | A1 |
| 40101 / 21/03/2022 | |
| Act Notarial nr. 571, din 20/03/2022 emis de NP David Cristian Emanuel; | |
| B12 | Intabulare, drept de PROPRIETATEpartaj asupra terenului in suprafata de 75,36 mp aferent apartamentului nr.3, dobandit prin Conventie, cota actuala 75/546, cota initiala 75/546 1) BETCON PRODUCTIE SRL, CIF:27917626 |
| | A1 |
| 40015 / 21/03/2022 | |
| Act Notarial nr. 571, din 20/03/2022 emis de David Cristian Emanuel; | |
| B13 | Intabulare, drept de PROPRIETATEpartaj, asupra terenului in suprafata de 161,76 mp, aferent apartamentului nr. 1, dobandit prin Conventie, cota actuala 162/546, cota initiala 162/546 1) FADMI PROD SRL, , CIF:27037281 |
| | A1 |
| 40073 / 21/03/2022 | |
| Act Notarial nr. 571, din 20/03/2022 emis de David Cristian Emanuel; | |
| B14 | Intabulare, drept de PROPRIETATEpartaj asupra terenului in suprafata de 78,78 ferent apartamentului nr.6, dobandit prin Conventie, cota actuala 79/546, cota initiala 79/546 1) BETCON PRODUCTIE SRL, CIF:27917626 |
| | A1 |
| 40079 / 21/03/2022 | |
| Act Notarial nr. 571, din 20/03/2022 emis de NP David Cristian Emanuel; | |
| B15 | Intabulare, drept de PROPRIETATEpartaj, asupra terenului in suprafata de 61,33 aferent apartamentului nr.4., dobandit prin Conventie, cota actuala 61/546, cota initiala 61/546 1) BETCON PRODUCTIE SRL, CIF:27917626 |
| | A1 |

C. Partea III. SARCINI

| Inscrieri privind dezmembramintele dreptului de proprietate, drepturi reale de garanție și sarcini | Referințe |
|--|-----------|
| 154331 / 08/11/2021 | |
| Act Notarial nr. 2094, din 07/11/2021 emis de NP David Cristian Emanuel; | |

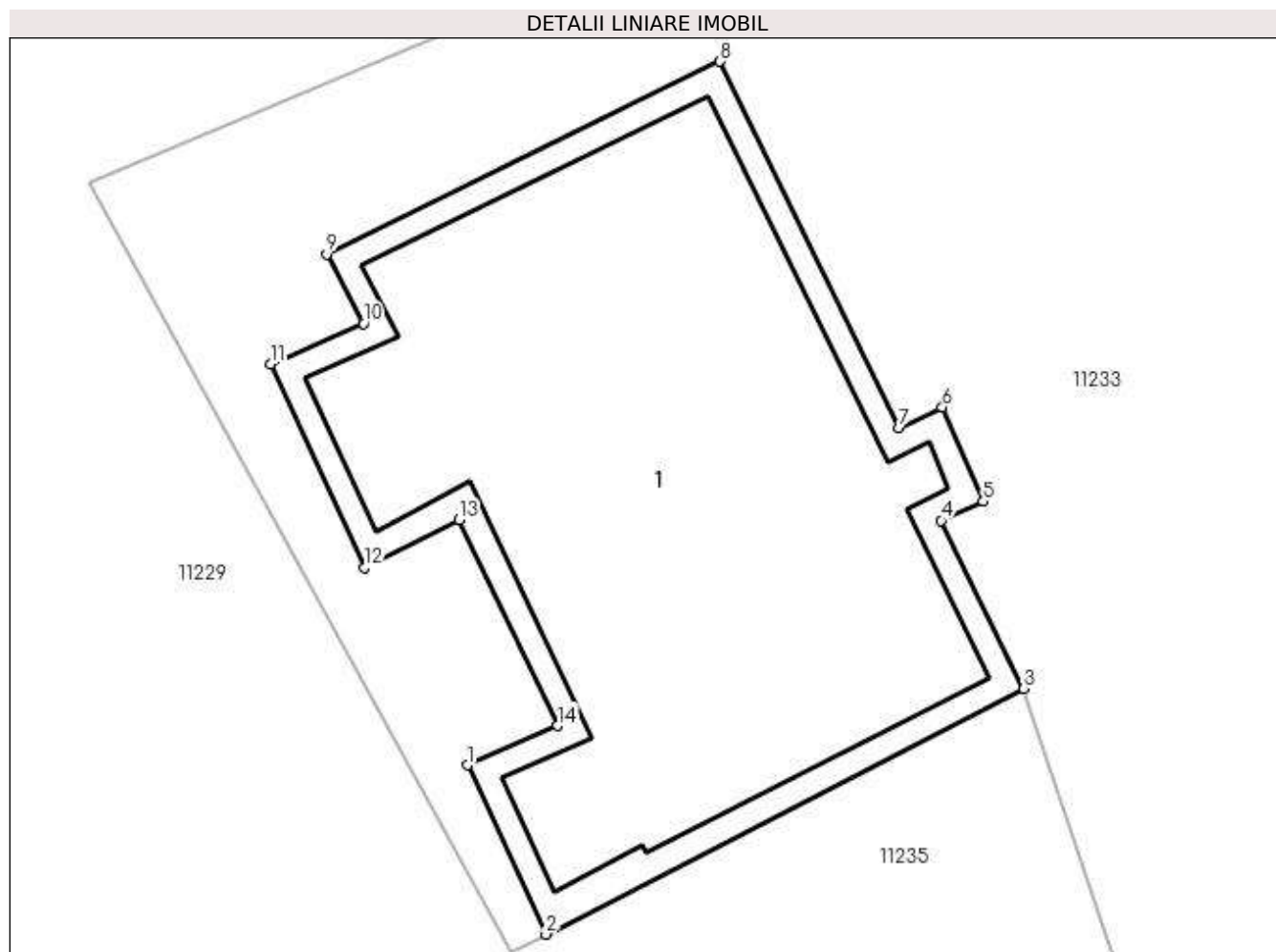
| Inscrieri privind dezmembramintele dreptului de proprietate, drepturi reale de garanție și sarcini | | Referințe |
|--|--|-----------|
| C3 | se radiaza ipoteca legala (reprezentand rest pret) inscrisa sub C2 prin incheierea nr.55212/2021 | A1 |
| 13237 / 02/02/2022 | | |
| Act Notarial nr. 233, din 02/02/2022 emis de NP David Cristian Emanuel; | | |
| C4 | se radiaza ipoteca legala reinscrisa sub C1 prin incheierea nr. 55212/2021 | A1 |

Anexa Nr. 1 La Partea I

Teren

| | | |
|--------------|-----------------|------------------------|
| Nr cadastral | Suprafața (mp)* | Observații / Referințe |
| 28739 | 546 | |

* Suprafața este determinată în planul de proiecție Stereo 70.



Date referitoare la teren

| Crt | Categorie folosință | Intravilan | Suprafața (mp) | Tarla | Parcelă | Nr. topo | Observații / Referințe |
|-----|---------------------|------------|----------------|-------|---------|----------|---|
| 1 | curți construcții | DA | 546 | 45 | 1874 | - | LOT 1 ; Teren intravilan partial imprejmuit cu gard de beton si gard de plasa . |

Lungime Segmente

1) Valorile lungimilor segmentelor sunt obținute din proiecție în plan.

| Punct început | X / Y | Punct sfârșit | X / Y | Lungime segment (** (m) |
|---------------|----------------------------|---------------|----------------------------|-------------------------|
| 1 | 580.612,672 388.821,528 | 2 | 580.615,783 388.814,862 | 7.356 |
| 2 | 580.615,783 388.814,862 | 3 | 580.634,61 388.824,535 | 21.167 |
| 3 | 580.634,61 388.824,535 | 4 | 580.631,356 388.831,169 | 7.389 |
| 4 | 580.631,356 388.831,169 | 5 | 580.633,023 388.831,923 | 1.83 |
| 5 | 580.633,023 388.831,923 | 6 | 580.631,402 388.835,633 | 4.049 |

| Punct început | X / Y | Punct sfârșit | X / Y | Lungime segment (** (m) |
|---------------|----------------------------|---------------|----------------------------|-------------------------|
| 6 | 580.631,402 388.835,633 | 7 | 580.629,707 388.834,811 | 1.884 |
| 7 | 580.629,707 388.834,811 | 8 | 580.622,615 388.849,26 | 16.096 |
| 8 | 580.622,615 388.849,26 | 9 | 580.607,134 388.841,663 | 17.245 |
| 9 | 580.607,134 388.841,663 | 10 | 580.608,583 388.838,934 | 3.09 |
| 10 | 580.608,583 388.838,934 | 11 | 580.604,92 388.837,332 | 3.998 |
| 11 | 580.604,92 388.837,332 | 12 | 580.608,638 388.829,305 | 8.846 |
| 12 | 580.608,638 388.829,305 | 13 | 580.612,362 388.831,21 | 4.183 |
| 13 | 580.612,362 388.831,21 | 14 | 580.616,239 388.823,081 | 9.006 |
| 14 | 580.616,239 388.823,081 | 1 | 580.612,672 388.821,528 | 3.89 |

** Lungimile segmentelor sunt determinate în planul de proiecție Stereo 70 și sunt rotunjite la 1 milimetru.

*** Distanța dintre puncte este formată din segmente cumulate ce sunt mai mici decât valoarea 1 milimetru.

**DATE DESPRE IMOBILUL NR. 11235**

Oficiul de Cadastru și Publicitate Imobiliară PRAHOVA
Biroul de Cadastru și Publicitate Imobiliară Ploiești

A. Partea I. Descrierea imobilului

TEREN Intravilan

Adresa: Loc. Pleasa, Str Fabricilor, Nr. 165, Jud. Prahova, T 45 ; CC 1874

| Nr. Crt | Nr cadastral Nr. topografic | Suprafața* (mp) | Observații / Referințe |
|---------|-----------------------------|--------------------------------------|---------------------------------------|
| A1 | 28710 | Din acte: 10.545 Masurata: 10.551 | Sector cadastral:57 Teren imprejmuit; |

Construcții

| Crt | Nr cadastral Nr. topografic | Adresa | Observații / Referințe |
|------|-----------------------------|--|---|
| A1.1 | 28710-C1 | Loc. Pleasa, Str Fabricilor, Nr. 165, Jud. Prahova, T 45 ; CC 1874 | Nr. niveluri:1; S. construita la sol:78 mp; |
| A1.2 | 28710-C2 | Loc. Pleasa, Str Fabricilor, Nr. 165, Jud. Prahova, T 45 ; CC 1874 | Nr. niveluri:1; S. construita la sol:65 mp; |

B. Partea II. Proprietari și acte

| Inscrieri privitoare la dreptul de proprietate și alte drepturi reale | | Referințe |
|--|---|------------|
| 38707 / 21/03/2021 | | |
| Act Notarial nr. 437, din 21/03/2021 emis de David Cristian Emanuel; | | |
| B1 | Se infiinteaza cartea funciara 28710 a imobilului cu numarul cadastral 28710 / UAT Bucov, rezultat din dezmembrarea imobilului cu numarul cadastral 28696 inscris in cartea funciara 28696; | A1 |
| 40044 / 21/03/2022 | | |
| Act Notarial nr. 571, din 20/03/2022 emis de David Cristian Emanuel; | | |
| B9 | Intabulare, drept de PROPRIETATEpartaj, dobandit prin Conventie, cota actuala 1/1, cota initiala 1/1 1) SC KOSTAFLO SRL, CIF:6659460 | A1 |
| / | | |
| Act Administrativ nr. 12387, din 19/05/2023 emis de PRIMARIA COMUNEI BUCOV (ADEVERINTA;); | | |
| B10 | Intabulare, drept de PROPRIETATE, dobandit prin Construire, cota actuala 1/1, cota initiala 1/1 1) SC KOSTAFLO SRL, CIF:6659460 | A1.1, A1.2 |

C. Partea III. SARCINI

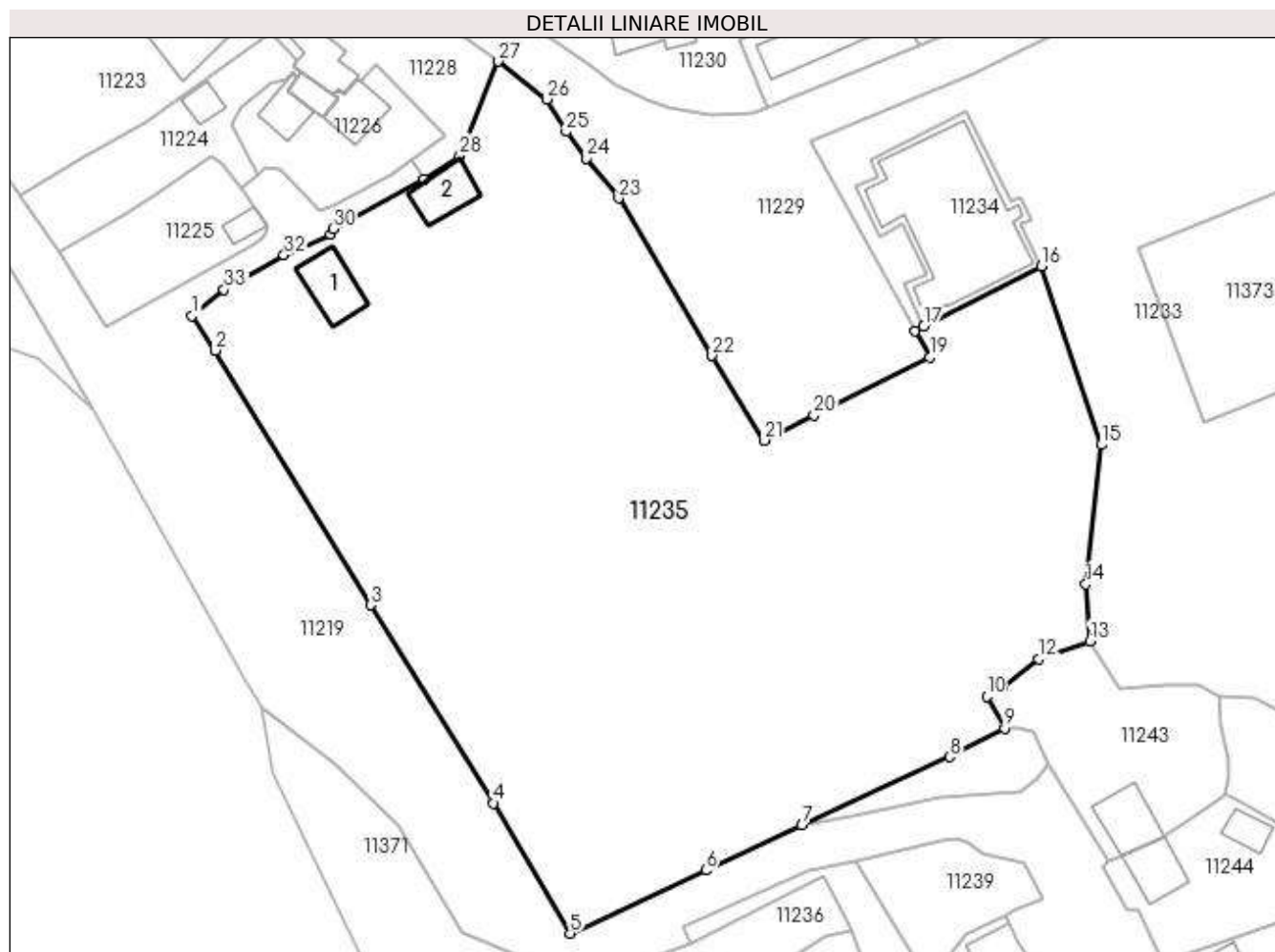
| Inscrieri privind dezmembramintele dreptului de proprietate, drepturi reale de garanție și sarcini | | Referințe |
|--|---|-----------|
| 154348 / 08/11/2021 | | |
| Act Notarial nr. 2094, din 07/11/2021 emis de NP David Cristian Emanuel; | | |
| C3 | se radiaza ipoteca legala inscrisa sub C2 prin incheierea nr. 38707/2021 | A1 |
| 13245 / 02/02/2022 | | |
| Act Notarial nr. 2174, din 03/11/2020 emis de David Cristian Emanuel (; act notarial nr 233 din 03.02.2022, emis de David Cristian Emanuel); | | |
| C4 | se indreapta din oficiu eroarea materiala strecurata in cuprinsul prezentei carti funciare in sensul ca nr.corect de autentificare al contractului de vanzare cumparare prin care a fost reinscrisa ipoteca legala reprezentand rest pret sub C1 , este 2174 emis la data de 04.11.2020 de NP DAVID CRISTIAN EMANUEL(ipoteca legala fiind inscrisa initial prin incheierea nr.115354/2020 in cartea funciara nr.22420Bucov) | A1 |
| C5 | se radiaza ipoteca legala reprezentand rest pret reinscrisa sub C1 prin incheierea nr. 38707/2021 | A1 |

Anexa Nr. 1 La Partea I

Teren

| Nr cadastral | Suprafața (mp)* | Observații / Referințe |
|--------------|---|------------------------|
| 28710 | Din acte: 10.545 Masurata: 10.551 | |

* Suprafața este determinată în planul de proiecție Stereo 70.



Date referitoare la teren

| Crt | Categorie folosință | Intravilan | Suprafața (mp) | Tarla | Parcelă | Nr. topo | Observații / Referințe |
|-----|---------------------|------------|----------------|-------|---------|----------|---|
| 1 | curți constructii | DA | 10.551 | 45 | 1874 | - | LOT 2 ; Teren intravilan partial imprejmuit cu gard de beton si gard de plasa . |

Date referitoare la construcții

| Crt | Număr | Destinație construcție | Supraf. (mp) | Situație juridică | Observații / Referințe |
|------|----------|--------------------------------------|-----------------------------|-------------------|---|
| A1.1 | 28710-C1 | construcții industriale și edilitare | Din acte: 0 Masurata: 78 | Cu acte | Nr. niveluri:1; S. construita la sol:78 mp; |
| A1.2 | 28710-C2 | construcții anexa | Din acte: 0 Masurata: 65 | Cu acte | Nr. niveluri:1; S. construita la sol:65 mp; |

Lungime Segmente

1) Valorile lungimilor segmentelor sunt obținute din proiecție în plan.

| Punct început | X / Y | Punct sfârșit | X / Y | Lungime segment (** (m) |
|---------------|----------------------------|---------------|----------------------------|-------------------------|
| 1 | 580.498,336 388.816,532 | 2 | 580.502,105 388.810,983 | 6.708 |
| 3 | 580.527,017 388.770,125 | 4 | 580.546,711 388.738,338 | 37.393 |
| 5 | 580.559,053 388.717,433 | 6 | 580.580,818 388.727,579 | 24.014 |
| 7 | 580.596,252 388.734,77 | 8 | 580.619,936 388.745,774 | 26.116 |
| 9 | 580.628,748 388.750,328 | 10 | 580.625,896 388.755,441 | 5.855 |
| 11 | 580.628,533 388.756,916 | 12 | 580.634,191 388.761,506 | 7.286 |
| 13 | 580.642,46 388.764,35 | 14 | 580.641,798 388.773,473 | 9.147 |
| 15 | 580.644,275 388.795,859 | 16 | 580.634,61 388.824,535 | 30.261 |
| 17 | 580.615,783 388.814,862 | 18 | 580.614,409 388.814,156 | 1.545 |
| 19 | 580.616,761 388.809,873 | 20 | 580.598,183 388.800,58 | 20.773 |
| 21 | 580.590,15 388.796,562 | 22 | 580.581,83 388.810,134 | 15.919 |
| 23 | 580.566,813 388.835,406 | 24 | 580.561,646 388.841,765 | 8.194 |
| 25 | 580.558,387 388.846,048 | 26 | 580.555,271 388.851,286 | 6.095 |
| 27 | 580.547,441 388.857,345 | 28 | 580.541,314 388.842,258 | 16.284 |
| 29 | 580.535,572 388.838,435 | 30 | 580.520,998 388.830,469 | 16.609 |
| 31 | 580.520,524 388.829,643 | 32 | 580.513,115 388.826,273 | 8.139 |
| 33 | 580.503,494 388.820,741 | 1 | 580.498,336 388.816,532 | 6.657 |

| Punct început | X / Y | Punct sfârșit | X / Y | Lungime segment (** (m) |
|---------------|----------------------------|---------------|----------------------------|-------------------------|
| 2 | 580.502,105 388.810,983 | 3 | 580.527,017 388.770,125 | 47.854 |
| 4 | 580.546,711 388.738,338 | 5 | 580.559,053 388.717,433 | 24.276 |
| 6 | 580.580,818 388.727,579 | 7 | 580.596,252 388.734,77 | 17.027 |
| 8 | 580.619,936 388.745,774 | 9 | 580.628,748 388.750,328 | 9.919 |
| 10 | 580.625,896 388.755,441 | 11 | 580.628,533 388.756,916 | 3.021 |
| 12 | 580.634,191 388.761,506 | 13 | 580.642,46 388.764,35 | 8.744 |
| 14 | 580.641,798 388.773,473 | 15 | 580.644,275 388.795,859 | 22.523 |
| 16 | 580.634,61 388.824,535 | 17 | 580.615,783 388.814,862 | 21.167 |
| 18 | 580.614,409 388.814,156 | 19 | 580.616,761 388.809,873 | 4.886 |
| 20 | 580.598,183 388.800,58 | 21 | 580.590,15 388.796,562 | 8.982 |
| 22 | 580.581,83 388.810,134 | 23 | 580.566,813 388.835,406 | 29.397 |
| 24 | 580.561,646 388.841,765 | 25 | 580.558,387 388.846,048 | 5.382 |
| 26 | 580.555,271 388.851,286 | 27 | 580.547,441 388.857,345 | 9.901 |
| 28 | 580.541,314 388.842,258 | 29 | 580.535,572 388.838,435 | 6.898 |
| 30 | 580.520,998 388.830,469 | 31 | 580.520,524 388.829,643 | 0.952 |
| 32 | 580.513,115 388.826,273 | 33 | 580.503,494 388.820,741 | 11.098 |

** Lungimile segmentelor sunt determinate în planul de proiecție Stereo 70 și sunt rotunjite la 1 milimetru.

*** Distanța dintre puncte este formată din segmente cumulate ce sunt mai mici decât valoarea 1 milimetru.

**DATE DESPRE IMOBILUL NR. 11236**

Oficiul de Cadastru și Publicitate Imobiliară PRAHOVA
Biroul de Cadastru și Publicitate Imobiliară Ploiești

A. Partea I. Descrierea imobilului

TEREN Intravilan

Adresa: Loc. Pleasa, Str Fabricilor, Nr. 213, Jud. Prahova

| Nr. Crt | Nr cadastral Nr. topografic | Suprafața* (mp) | Observații / Referințe |
|---------|-----------------------------|-----------------|---|
| A1 | 25374 | 3.849 | Sector cadastral:57 Teren neimprejmuit; |

B. Partea II. Proprietari și acte

| Inscrieri privitoare la dreptul de proprietate și alte drepturi reale | | Referințe |
|---|--|-----------|
| 1748 / 10/01/2019 | | |
| Act Administrativ nr. 108, din 12/12/2018 emis de CONSILIUL LOCAL BUCOV (; act administrativ nr 4176 din 07.01.2019, emis de PRIMARIA BUCOV); | | |
| B1 | Inscrierea provizorie, drept de PROPRIETATE, dobandit prin Lege, cota actuala 1/1, cota initiala 1/1 1) COMUNA BUCOV , CIF:2843531, (DOMENIU PRIVAT) | A1 |

C. Partea III. SARCINI .

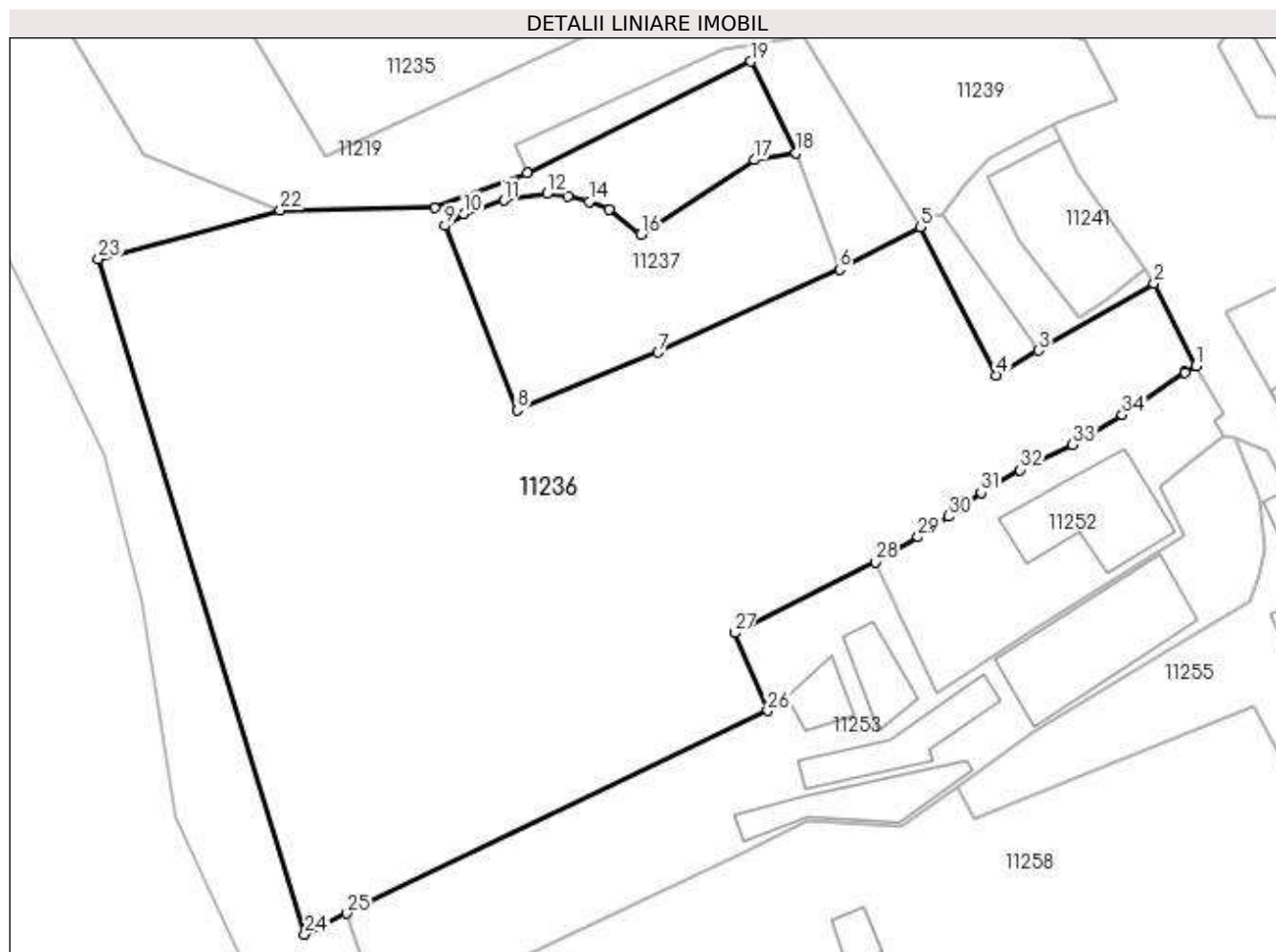
| Inscrieri privind dezmembramintele dreptului de proprietate, drepturi reale de garanție și sarcini | Referințe |
|--|-----------|
| NU SUNT | |

Anexa Nr. 1 La Partea I

Teren

| Nr cadastral | Suprafața (mp)* | Observații / Referințe |
|--------------|-----------------|------------------------|
| 25374 | 3.849 | |

* Suprafața este determinată în planul de proiecție Stereo 70.



Date referitoare la teren

| Crt | Categorie folosință | Intravilan | Suprafața (mp) | Tarla | Parcelă | Nr. topo | Observații / Referințe |
|-----|---------------------|------------|----------------|-------|---------|----------|------------------------|
| 1 | arabil | DA | 3.849 | 45 | 1892 | - | |

Lungime Segmente

1) Valorile lungimilor segmentelor sunt obținute din proiecție în plan.

| Punct început | X / Y | Punct sfârșit | X / Y | Lungime segment (** (m) |
|---------------|----------------------------|---------------|----------------------------|-------------------------|
| 1 | 580.642,517 388.697,36 | 2 | 580.638,553 388.705,238 | 8.819 |
| 3 | 580.627,424 388.698,818 | 4 | 580.623,362 388.696,475 | 4.689 |
| 5 | 580.616,109 388.710,677 | 6 | 580.608,35 388.706,61 | 8.76 |
| 7 | 580.590,94 388.698,66 | 8 | 580.577,41 388.693,11 | 14.624 |
| 9 | 580.570,52 388.710,801 | 10 | 580.572,342 388.711,943 | 2.15 |

| Punct început | X / Y | Punct sfârșit | X / Y | Lungime segment (** (m) |
|---------------|----------------------------|---------------|----------------------------|-------------------------|
| 2 | 580.638,553 388.705,238 | 3 | 580.627,424 388.698,818 | 12.848 |
| 4 | 580.623,362 388.696,475 | 5 | 580.616,109 388.710,677 | 15.947 |
| 6 | 580.608,35 388.706,61 | 7 | 580.590,94 388.698,66 | 19.139 |
| 8 | 580.577,41 388.693,11 | 9 | 580.570,52 388.710,801 | 18.985 |
| 10 | 580.572,342 388.711,943 | 11 | 580.576,19 388.713,232 | 4.058 |

| Punct început | X / Y | Punct sfârșit | X / Y | Lungime segment (** (m) |
|---------------|----------------------------|---------------|----------------------------|-------------------------|
| 11 | 580.576,19 388.713,232 | 12 | 580.580,28 388.713,85 | 4.136 |
| 13 | 580.582,29 388.713,63 | 14 | 580.584,35 388.713,12 | 2.122 |
| 15 | 580.586,235 388.712,341 | 16 | 580.589,312 388.709,954 | 3.894 |
| 17 | 580.600,154 388.717,109 | 18 | 580.604,174 388.717,781 | 4.076 |
| 19 | 580.599,871 388.726,541 | 20 | 580.578,411 388.715,835 | 23.982 |
| 21 | 580.569,496 388.712,499 | 22 | 580.554,712 388.712,268 | 14.786 |
| 23 | 580.537,282 388.707,577 | 24 | 580.557,065 388.642,846 | 67.687 |
| 25 | 580.561,091 388.644,854 | 26 | 580.601,453 388.664,284 | 44.795 |
| 27 | 580.598,3 388.671,759 | 28 | 580.611,817 388.678,522 | 15.114 |
| 29 | 580.615,883 388.680,933 | 30 | 580.618,855 388.682,914 | 3.572 |
| 31 | 580.621,936 388.685,213 | 32 | 580.625,666 388.687,38 | 4.314 |
| 33 | 580.630,733 388.689,787 | 34 | 580.635,472 388.692,651 | 5.537 |
| 35 | 580.641,523 388.696,714 | 36 | 580.641,454 388.696,83 | 0.135 |

| Punct început | X / Y | Punct sfârșit | X / Y | Lungime segment (** (m) |
|---------------|----------------------------|---------------|----------------------------|-------------------------|
| 12 | 580.580,28 388.713,85 | 13 | 580.582,29 388.713,63 | 2.022 |
| 14 | 580.584,35 388.713,12 | 15 | 580.586,235 388.712,341 | 2.04 |
| 16 | 580.589,312 388.709,954 | 17 | 580.600,154 388.717,109 | 12.99 |
| 18 | 580.604,174 388.717,781 | 19 | 580.599,871 388.726,541 | 9.76 |
| 20 | 580.578,411 388.715,835 | 21 | 580.569,496 388.712,499 | 9.519 |
| 22 | 580.554,712 388.712,268 | 23 | 580.537,282 388.707,577 | 18.05 |
| 24 | 580.557,065 388.642,846 | 25 | 580.561,091 388.644,854 | 4.499 |
| 26 | 580.601,453 388.664,284 | 27 | 580.598,3 388.671,759 | 8.113 |
| 28 | 580.611,817 388.678,522 | 29 | 580.615,883 388.680,933 | 4.727 |
| 30 | 580.618,855 388.682,914 | 31 | 580.621,936 388.685,213 | 3.844 |
| 32 | 580.625,666 388.687,38 | 33 | 580.630,733 388.689,787 | 5.61 |
| 34 | 580.635,472 388.692,651 | 35 | 580.641,523 388.696,714 | 7.289 |
| 36 | 580.641,454 388.696,83 | 1 | 580.642,517 388.697,36 | 1.188 |

** Lungimile segmentelor sunt determinate în planul de proiecție Stereo 70 și sunt rotunjite la 1 milimetru.

*** Distanța dintre puncte este formată din segmente cumulate ce sunt mai mici decât valoarea 1 milimetru.

**DATE DESPRE IMOBILUL NR. 11237**

Oficiul de Cadastru și Publicitate Imobiliară PRAHOVA
Biroul de Cadastru și Publicitate Imobiliară Ploiești

A. Partea I. Descrierea imobilului

TEREN Intravilan

Adresa: Loc. Pleasa, Str Fabricilor, Jud. Prahova

| Nr. Crt | Nr cadastral Nr. topografic | Suprafața* (mp) | Observații / Referințe |
|---------|-----------------------------|--------------------------------|---------------------------------------|
| A1 | 30033 | Din acte: 496 Masurata: 502 | Sector cadastral:57 Teren imprejmuit; |

B. Partea II. Proprietari și acte

| Inscrieri privitoare la dreptul de proprietate și alte drepturi reale | Referințe |
|--|-----------|
| 126459 / 09/09/2021 | |
| Hotarare Judecatoreasca nr. 15901/281/2015, din 18/07/2016 emis de JUDECATORIA PLOIESTI (; act administrativ nr 11677 din 25.08.2021, emis de PRIMARIA BUCOV); | |
| B1 | A1 |
| Intabulare, drept de PROPRIETATE, dobandit prin Hotarare Judecatoreasca, cota actuala 1/1, cota initiala 1/1 | |
| 1) RUSU OLGA | |
| 2) RUSU CONSTANTIN | |

C. Partea III. SARCINI .

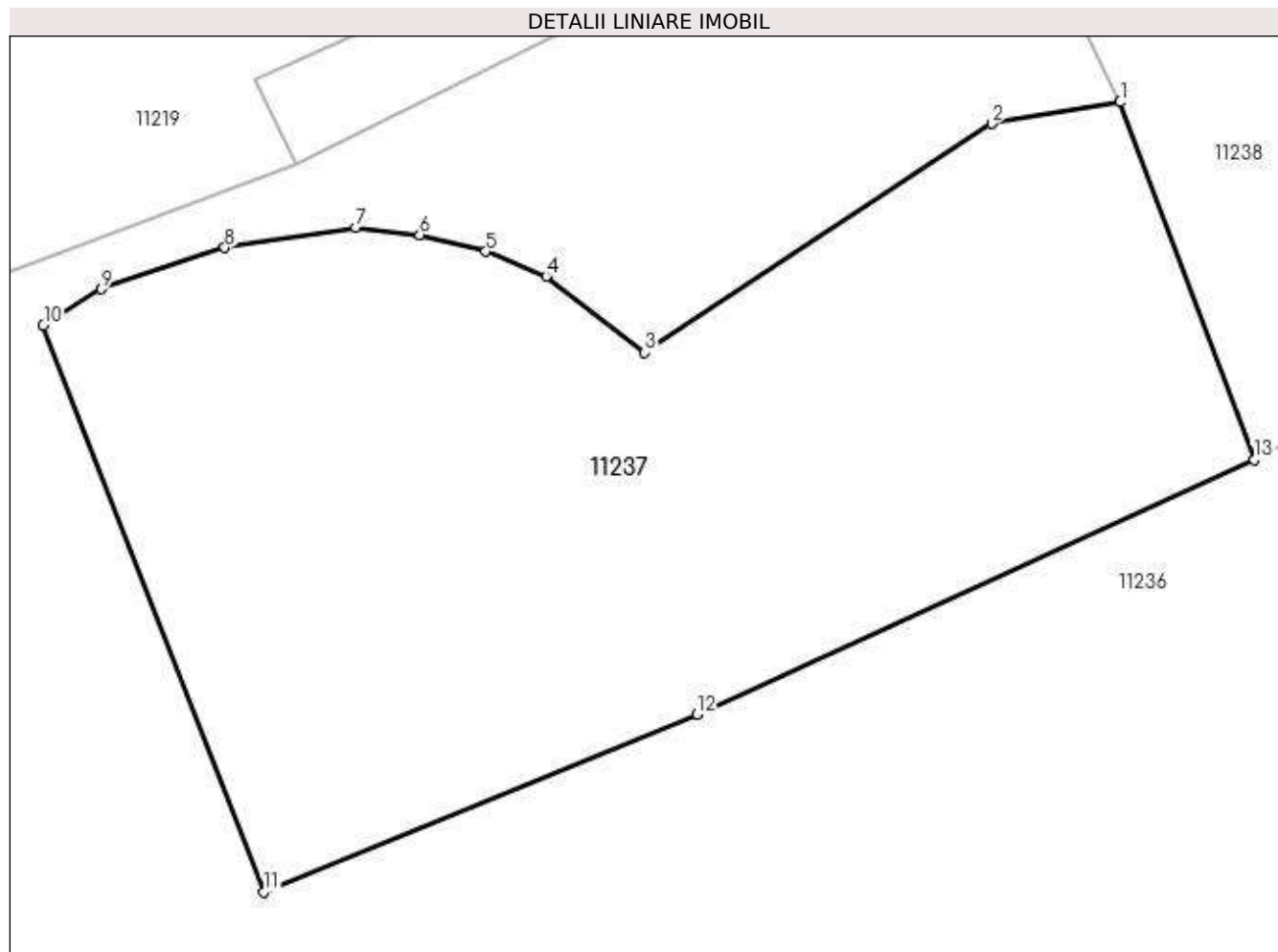
| Inscrieri privind dezmembramintele dreptului de proprietate, drepturi reale de garanție și sarcini | Referințe |
|--|-----------|
| NU SUNT | |

Anexa Nr. 1 La Partea I

Teren

| | | |
|--------------|--------------------------------|------------------------|
| Nr cadastral | Suprafața (mp)* | Observații / Referințe |
| 30033 | Din acte: 496 Masurata: 502 | |

* Suprafața este determinată în planul de proiecție Stereo 70.



Date referitoare la teren

| Crt | Categorie folosință | Intra vilan | Suprafața (mp) | Tarla | Parcelă | Nr. topo | Observații / Referințe |
|-----|---------------------|-------------|----------------|-------|---------|----------|------------------------|
| 1 | arabil | DA | 502 | 45 | 1888 | - | |

Lungime Segmente

1) Valorile lungimilor segmentelor sunt obținute din proiecție în plan.

| Punct început | X / Y | Punct sfârșit | X / Y | Lungime segment (** (m) |
|---------------|----------------------------|---------------|----------------------------|-------------------------|
| 1 | 580.604,174 388.717,781 | 2 | 580.600,154 388.717,109 | 4.076 |
| 2 | 580.600,154 388.717,109 | 3 | 580.589,312 388.709,954 | 12.99 |
| 3 | 580.589,312 388.709,954 | 4 | 580.586,235 388.712,341 | 3.894 |
| 4 | 580.586,235 388.712,341 | 5 | 580.584,35 388.713,12 | 2.04 |
| 5 | 580.584,35 388.713,12 | 6 | 580.582,29 388.713,63 | 2.122 |

| Punct început | X / Y | Punct sfârşit | X / Y | Lungime segment (** (m) |
|---------------|----------------------------|---------------|----------------------------|-------------------------|
| 6 | 580.582,29 388.713,63 | 7 | 580.580,28 388.713,85 | 2.022 |
| 7 | 580.580,28 388.713,85 | 8 | 580.576,19 388.713,232 | 4.136 |
| 8 | 580.576,19 388.713,232 | 9 | 580.572,342 388.711,943 | 4.058 |
| 9 | 580.572,342 388.711,943 | 10 | 580.570,52 388.710,801 | 2.15 |
| 10 | 580.570,52 388.710,801 | 11 | 580.577,41 388.693,11 | 18.985 |
| 11 | 580.577,41 388.693,11 | 12 | 580.590,94 388.698,66 | 14.624 |
| 12 | 580.590,94 388.698,66 | 13 | 580.608,35 388.706,61 | 19.139 |
| 13 | 580.608,35 388.706,61 | 1 | 580.604,174 388.717,781 | 11.926 |

** Lungimile segmentelor sunt determinate în planul de proiecție Stereo 70 și sunt rotunjite la 1 milimetru.

*** Distanța dintre puncte este formată din segmente cumulate ce sunt mai mici decât valoarea 1 milimetru.

**DATE DESPRE IMOBILUL NR. 11238**

Oficiul de Cadastru și Publicitate Imobiliară PRAHOVA
Biroul de Cadastru și Publicitate Imobiliară Ploiești

A. Partea I. Descrierea imobilului

TEREN Intravilan

Adresa: Loc. Pleasa, Str Fabricilor, Jud. Prahova

| Nr. Crt | Nr cadastral Nr. topografic | Suprafața* (mp) | Observații / Referințe |
|---------|-----------------------------|-----------------|---|
| A1 | | 271 | Sector cadastral:57 Teren neimprejmuit; |

B. Partea II. Proprietari și acte

| Inscrieri privitoare la dreptul de proprietate și alte drepturi reale | Referințe |
|---|--|
| / | |
| Act Normativ nr. 7, din 13/03/1996 emis de PARLAMENTUL ROMANIEI (LEGE;); | |
| B1 | Inscrierea provizorie, drept de PROPRIETATE, dobandit prin Lege, cota actuala 1/1, cota initiala 1/1 1) COMUNA BUCOV, CIF:2843531 |
| | A1 |

C. Partea III. SARCINI .

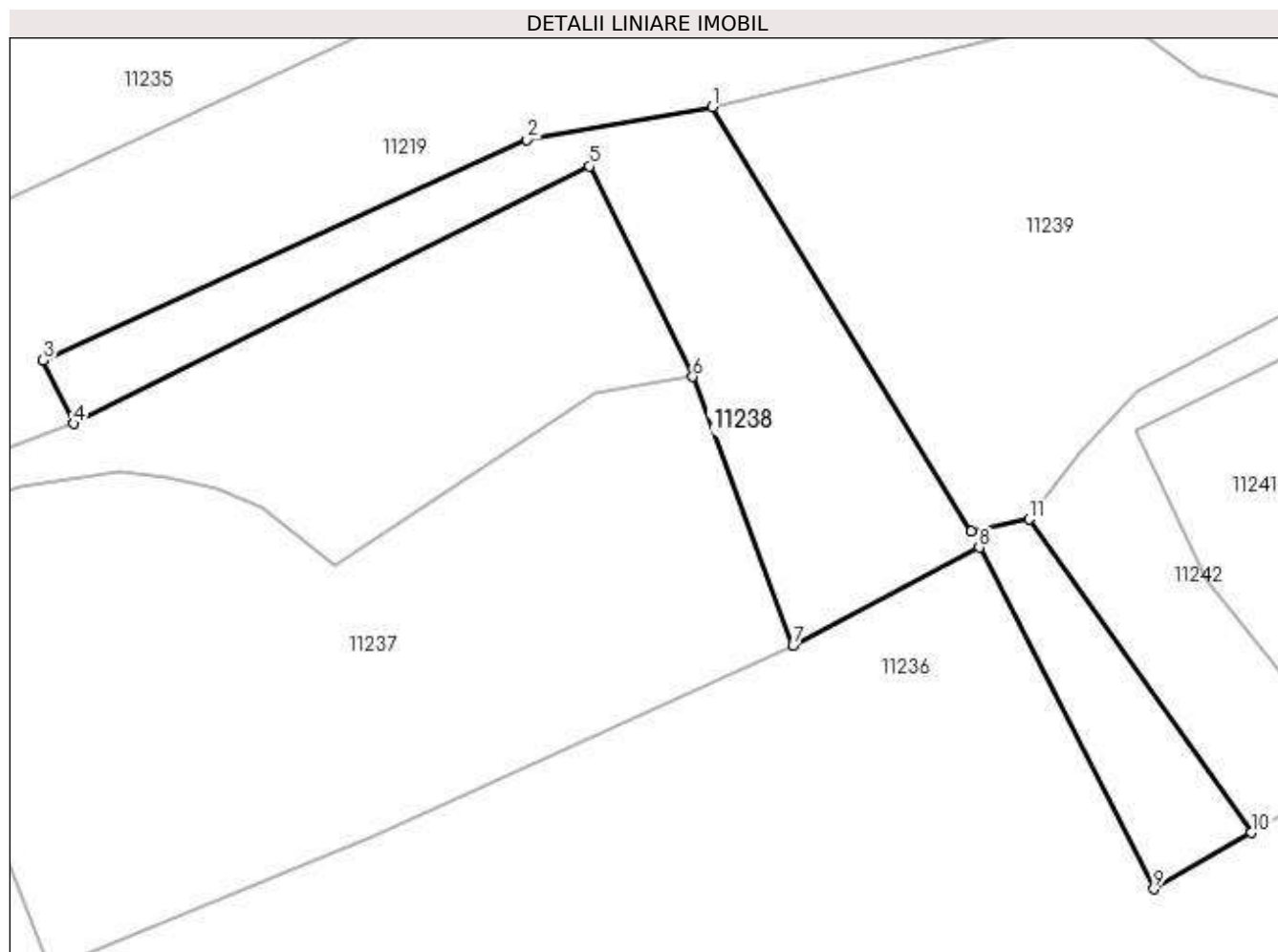
| Inscrieri privind dezmembramintele dreptului de proprietate, drepturi reale de garanție și sarcini | Referințe |
|--|-----------|
| NU SUNT | |

Anexa Nr. 1 La Partea I

Teren

| | | |
|--------------|-----------------|------------------------|
| Nr cadastral | Suprafața (mp)* | Observații / Referințe |
| | 271 | |

* Suprafața este determinată în planul de proiecție Stereo 70.



Date referitoare la teren

| Crt | Categorie folosință | Intravilan | Suprafața (mp) | Tarla | Parcelă | Nr. topo | Observații / Referințe |
|-----|---------------------|------------|----------------|-------|---------|----------|------------------------|
| 1 | curți constructii | DA | 271 | 45 | 1890 | - | |

Lungime Segmente

1) Valorile lungimilor segmentelor sunt obținute din proiecție în plan.

| Punct început | X / Y | Punct sfârșit | X / Y | Lungime segment (** (m) |
|---------------|----------------------------|---------------|----------------------------|-------------------------|
| 1 | 580.604,985 388.729,012 | 2 | 580.597,27 388.727,642 | 7.836 |
| 2 | 580.597,27 388.727,642 | 3 | 580.577,138 388.718,467 | 22.124 |
| 3 | 580.577,138 388.718,467 | 4 | 580.578,411 388.715,835 | 2.924 |
| 4 | 580.578,411 388.715,835 | 5 | 580.599,871 388.726,541 | 23.982 |
| 5 | 580.599,871 388.726,541 | 6 | 580.604,174 388.717,781 | 9.76 |

| Punct început | X / Y | Punct sfârşit | X / Y | Lungime segment (** (m) |
|---------------|----------------------------|---------------|----------------------------|-------------------------|
| 6 | 580.604,174 388.717,781 | 7 | 580.608,35 388.706,61 | 11.926 |
| 7 | 580.608,35 388.706,61 | 8 | 580.616,109 388.710,677 | 8.76 |
| 8 | 580.616,109 388.710,677 | 9 | 580.623,362 388.696,475 | 15.947 |
| 9 | 580.623,362 388.696,475 | 10 | 580.627,424 388.698,818 | 4.689 |
| 10 | 580.627,424 388.698,818 | 11 | 580.618,184 388.711,847 | 15.973 |
| 11 | 580.618,184 388.711,847 | 12 | 580.615,764 388.711,352 | 2.47 |
| 12 | 580.615,764 388.711,352 | 1 | 580.604,985 388.729,012 | 20.69 |

** Lungimile segmentelor sunt determinate în planul de proiecție Stereo 70 și sunt rotunjite la 1 milimetru.

*** Distanța dintre puncte este formată din segmente cumulate ce sunt mai mici decât valoarea 1 milimetru.

**DATE DESPRE IMOBILUL NR. 11239**

Oficiul de Cadastru și Publicitate Imobiliară PRAHOVA
Biroul de Cadastru și Publicitate Imobiliară Ploiești

A. Partea I. Descrierea imobilului

TEREN Intravilan

Nr. CF vechi:4514
Nr. cadastral vechi:11216

Adresa: Loc. Pleasa, Str Fabricilor, Jud. Prahova

| Nr. Crt | Nr cadastral Nr. topografic | Suprafața* (mp) | Observații / Referințe |
|---------|-----------------------------|--------------------------------|---------------------------------------|
| A1 | 21508 | Din acte: 341 Masurata: 344 | Sector cadastral:57 Teren imprejmuit; |

B. Partea II. Proprietari și acte

| Inscrieri privitoare la dreptul de proprietate și alte drepturi reale | | Referințe |
|--|--|-----------|
| 53781 / 16/10/2009 | | |
| Act Notarial nr. 1055, din 15/10/2009 emis de NP MANESCU EMILIAN-COSTIN (CONTRACT DE VANZARE-CUMPARARE;); | | |
| B3 | Intabulare, drept de PROPRIETATEcumparare bun comun, dobandit prin Conventie, cota actuala 1/1, cota initiala 1/1 1) IANCU ION GABRIEL 2) IANCU RAMONA GEORGIANA | A1 |

C. Partea III. SARCINI .

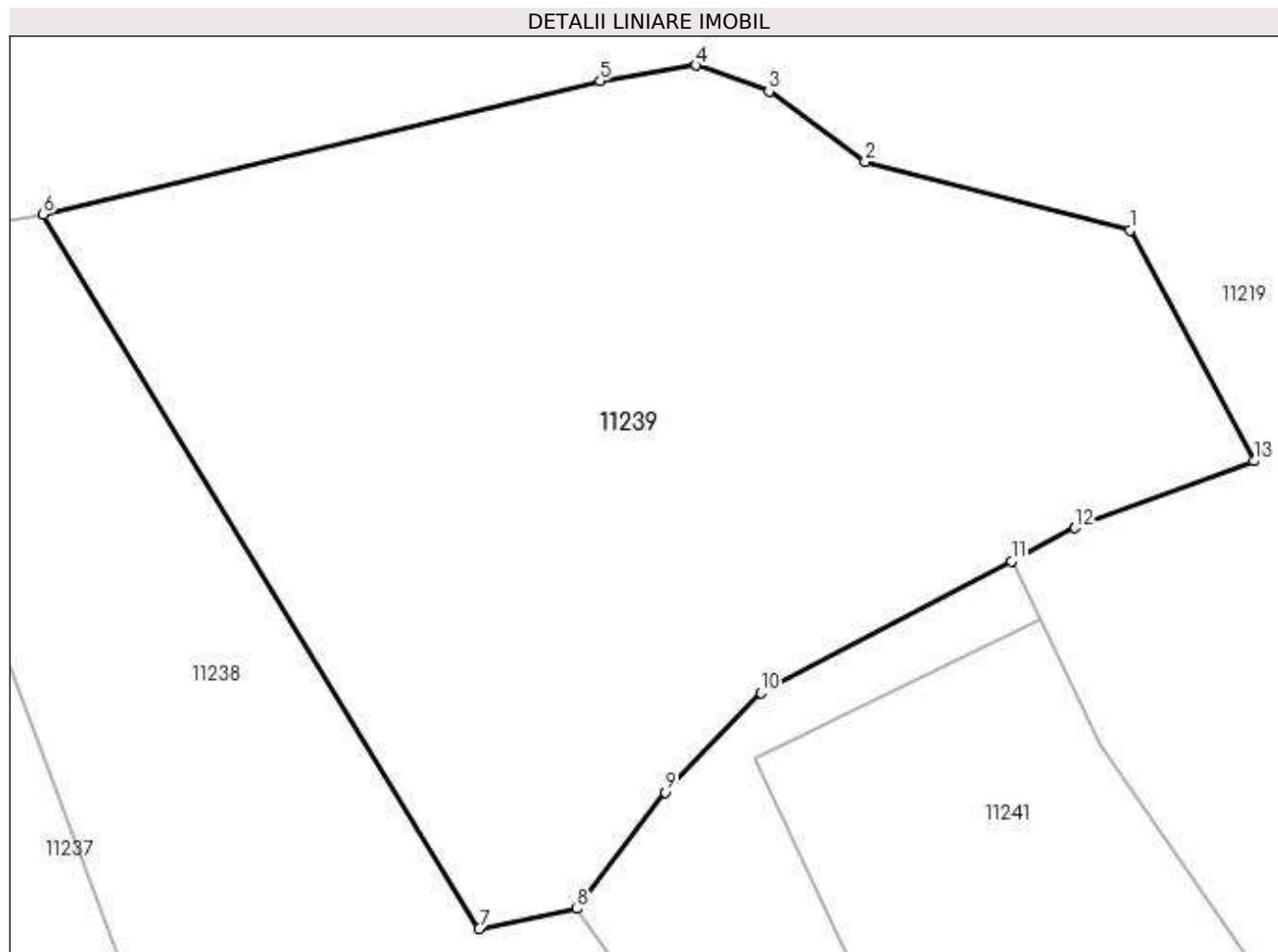
| Inscrieri privind dezmembramintele dreptului de proprietate, drepturi reale de garanție și sarcini | Referințe |
|--|-----------|
| NU SUNT | |

Anexa Nr. 1 La Partea I

Teren

| Nr cadastral | Suprafața (mp)* | Observații / Referințe |
|--------------|--------------------------------|------------------------|
| 21508 | Din acte: 341 Masurata: 344 | |

* Suprafața este determinată în planul de proiecție Stereo 70.



Date referitoare la teren

| Crt | Categorie folosință | Intravilan | Suprafața (mp) | Tarla | Parcelă | Nr. topo | Observații / Referințe |
|-----|---------------------|------------|----------------|-------|---------|----------|------------------------|
| 1 | curți constructii | DA | 344 | 45 | 1890 | - | |

Lungime Segmente

1) Valorile lungimilor segmentelor sunt obținute din proiecție în plan.

| Punct început | X / Y | Punct sfârșit | X / Y | Lungime segment (** (m) |
|---------------|----------------------------|---------------|----------------------------|-------------------------|
| 1 | 580.631,85 388.728,618 | 2 | 580.625,308 388.730,322 | 6.76 |
| 2 | 580.625,308 388.730,322 | 3 | 580.622,932 388.732,054 | 2.94 |
| 3 | 580.622,932 388.732,054 | 4 | 580.621,134 388.732,699 | 1.91 |
| 4 | 580.621,134 388.732,699 | 5 | 580.618,756 388.732,307 | 2.41 |
| 5 | 580.618,756 388.732,307 | 6 | 580.604,985 388.729,012 | 14.16 |

| Punct început | X / Y | Punct sfârșit | X / Y | Lungime segment (** (m) |
|---------------|----------------------------|---------------|----------------------------|-------------------------|
| 6 | 580.604,985 388.729,012 | 7 | 580.615,764 388.711,352 | 20.69 |
| 7 | 580.615,764 388.711,352 | 8 | 580.618,184 388.711,847 | 2.47 |
| 8 | 580.618,184 388.711,847 | 9 | 580.620,363 388.714,726 | 3.611 |
| 9 | 580.620,363 388.714,726 | 10 | 580.622,722 388.717,188 | 3.41 |
| 10 | 580.622,722 388.717,188 | 11 | 580.628,931 388.720,444 | 7.011 |
| 11 | 580.628,931 388.720,444 | 12 | 580.630,489 388.721,261 | 1.759 |
| 12 | 580.630,489 388.721,261 | 13 | 580.634,921 388.722,913 | 4.73 |
| 13 | 580.634,921 388.722,913 | 1 | 580.631,85 388.728,618 | 6.479 |

** Lungimile segmentelor sunt determinate în planul de proiecție Stereo 70 și sunt rotunjite la 1 milimetru.

*** Distanța dintre puncte este formată din segmente cumulate ce sunt mai mici decât valoarea 1 milimetru.

**DATE DESPRE IMOBILUL NR. 11240**

Oficiul de Cadastru și Publicitate Imobiliară PRAHOVA
Biroul de Cadastru și Publicitate Imobiliară Ploiești

A. Partea I. Descrierea imobilului

TEREN Intravilan

Adresa: Loc. Pleasa, Cartier Cartier Ricu, Str Fabricilor, Nr. 185, Jud. Prahova

| Nr. Crt | Nr cadastral Nr. topografic | Suprafața* (mp) | Observații / Referințe |
|---------|-----------------------------|-----------------|---------------------------------------|
| A1 | 23198 | 204 | Sector cadastral:57 Teren imprejmuit; |

B. Partea II. Proprietari și acte

| Inscrieri privitoare la dreptul de proprietate și alte drepturi reale | | Referințe |
|---|--|-----------|
| 50144 / 22/07/2013 | | |
| Act Administrativ nr. 9230, din 18/07/2013 emis de PRIMARIA BUCOV (; act administrativ nr. 54/16-07-2013 emis de CONSILIUL LOCAL BUCOV; act administrativ nr.9453/25.07.2013 emis de PRIMARIA BUCOV); | | |
| B1 | Intabulare, drept de PROPRIETATE, dobandit prin Lege, cota actuala 1/1, cota initiala 1/1 1) ORASUL BUCOV, CIF:999999999999, (DOMENIU PRIVAT) | A1 |
| B2 | Intabulare, drept de ADMINISTRARE 1) PRIMARIA BUCOV, CIF:999999999999 | A1 |

C. Partea III. SARCINI .

| Inscrieri privind dezmembramintele dreptului de proprietate, drepturi reale de garanție și sarcini | Referințe |
|--|-----------|
| NU SUNT | |

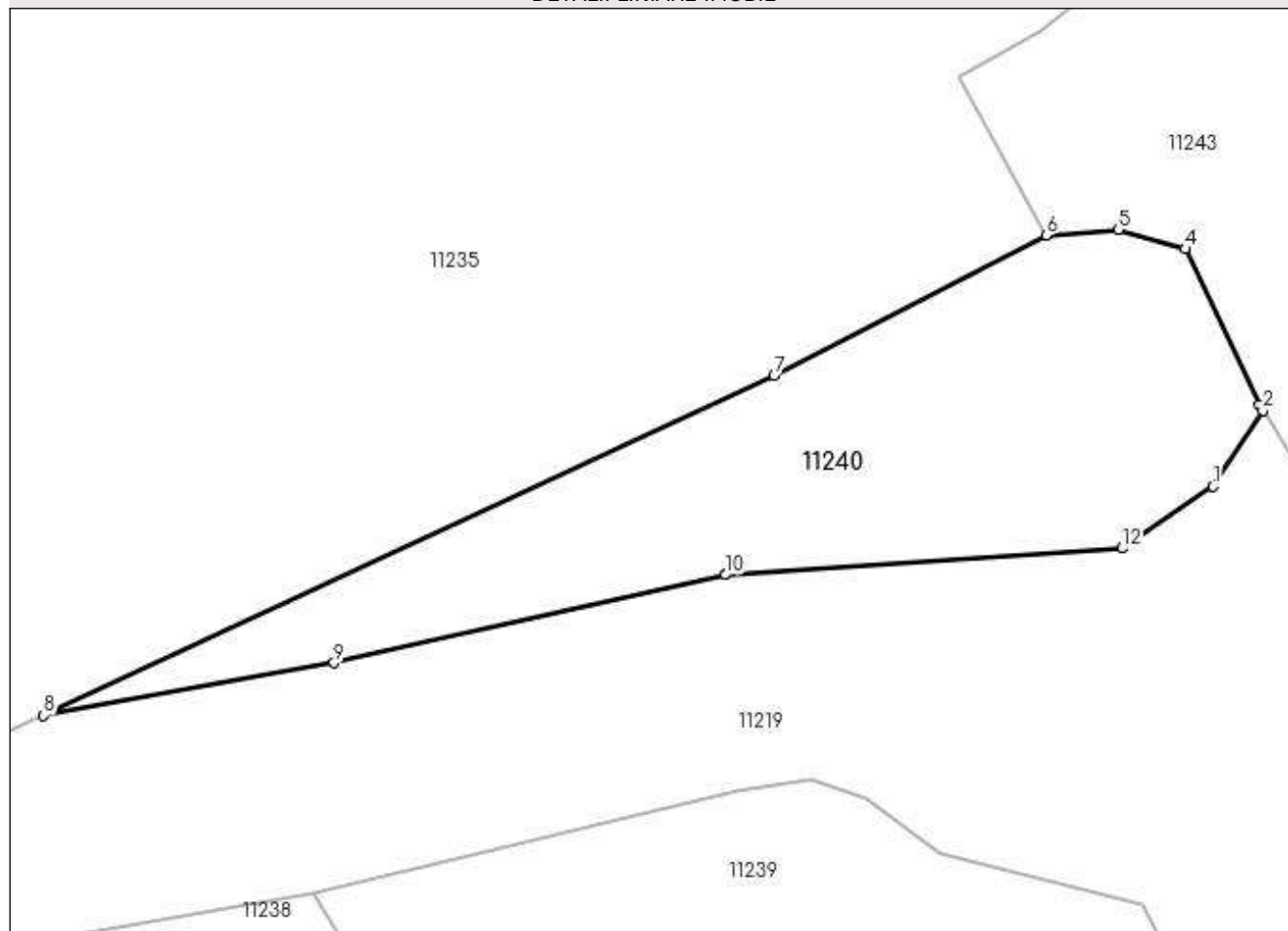
Anexa Nr. 1 La Partea I

Teren

| | | |
|--------------|-----------------|------------------------|
| Nr cadastral | Suprafața (mp)* | Observații / Referințe |
| 23198 | 204 | |

* Suprafața este determinată în planul de proiecție Stereo 70.

DETALII LINIARE IMOBIL



Date referitoare la teren

| Crt | Categorie folosință | Intravilan | Suprafața (mp) | Tarla | Parcelă | Nr. topo | Observații / Referințe |
|-----|---------------------|------------|----------------|-------|---------|----------|------------------------|
| 1 | curți constructii | DA | 204 | 45 | 1886 | - | |

Lungime Segmente

1) Valorile lungimilor segmentelor sunt obținute din proiecție în plan.

| Punct început | X / Y | Punct sfârșit | X / Y | Lungime segment (** (m) |
|---------------|----------------------------|---------------|----------------------------|-------------------------|
| 1 | 580.634,152 388.742,188 | 2 | 580.635,777 388.744,647 | 2.947 |
| 2 | 580.635,777 388.744,647 | 3 | 580.635,652 388.744,841 | 0.231 |
| 3 | 580.635,652 388.744,841 | 4 | 580.633,266 388.749,883 | 5.578 |
| 4 | 580.633,266 388.749,883 | 5 | 580.631,101 388.750,504 | 2.252 |
| 5 | 580.631,101 388.750,504 | 6 | 580.628,748 388.750,328 | 2.36 |

| Punct început | X / Y | Punct sfârşit | X / Y | Lungime segment (** (m) |
|---------------|----------------------------|---------------|----------------------------|-------------------------|
| 6 | 580.628,748 388.750,328 | 7 | 580.619,936 388.745,774 | 9.919 |
| 7 | 580.619,936 388.745,774 | 8 | 580.596,252 388.734,77 | 26.116 |
| 8 | 580.596,252 388.734,77 | 9 | 580.605,665 388.736,473 | 9.566 |
| 9 | 580.605,665 388.736,473 | 10 | 580.618,347 388.739,329 | 13.0 |
| 10 | 580.618,347 388.739,329 | 11 | 580.618,375 388.739,331 | 0.028 |
| 11 | 580.618,375 388.739,331 | 12 | 580.631,219 388.740,192 | 12.873 |
| 12 | 580.631,219 388.740,192 | 1 | 580.634,152 388.742,188 | 3.548 |

** Lungimile segmentelor sunt determinate în planul de proiecție Stereo 70 și sunt rotunjite la 1 milimetru.

*** Distanța dintre puncte este formată din segmente cumulate ce sunt mai mici decât valoarea 1 milimetru.

**DATE DESPRE IMOBILUL NR. 11241**

Oficiul de Cadastru și Publicitate Imobiliară PRAHOVA
Biroul de Cadastru și Publicitate Imobiliară Ploiești

A. Partea I. Descrierea imobilului

TEREN Intravilan

Adresa: Loc. Pleasa, Str Fabricilor, Jud. Prahova

| Nr. Crt | Nr cadastral Nr. topografic | Suprafața* (mp) | Observații / Referințe |
|---------|-----------------------------|-----------------|---------------------------------------|
| A1 | | 125 | Sector cadastral:57 Teren imprejmuit; |

B. Partea II. Proprietari și acte

| Inscrieri privitoare la dreptul de proprietate și alte drepturi reale | Referințe |
|---|--|
| / | |
| Act Normativ nr. 7, din 13/03/1996 emis de PARLAMENTUL ROMANIEI (LEGE;); | |
| B1 | Inscrierea provizorie, drept de PROPRIETATE, dobandit prin Lege, cota actuala 1/1, cota initiala 1/1 1) COMUNA BUCOV, CIF:2843531 |
| | A1 |

C. Partea III. SARCINI .

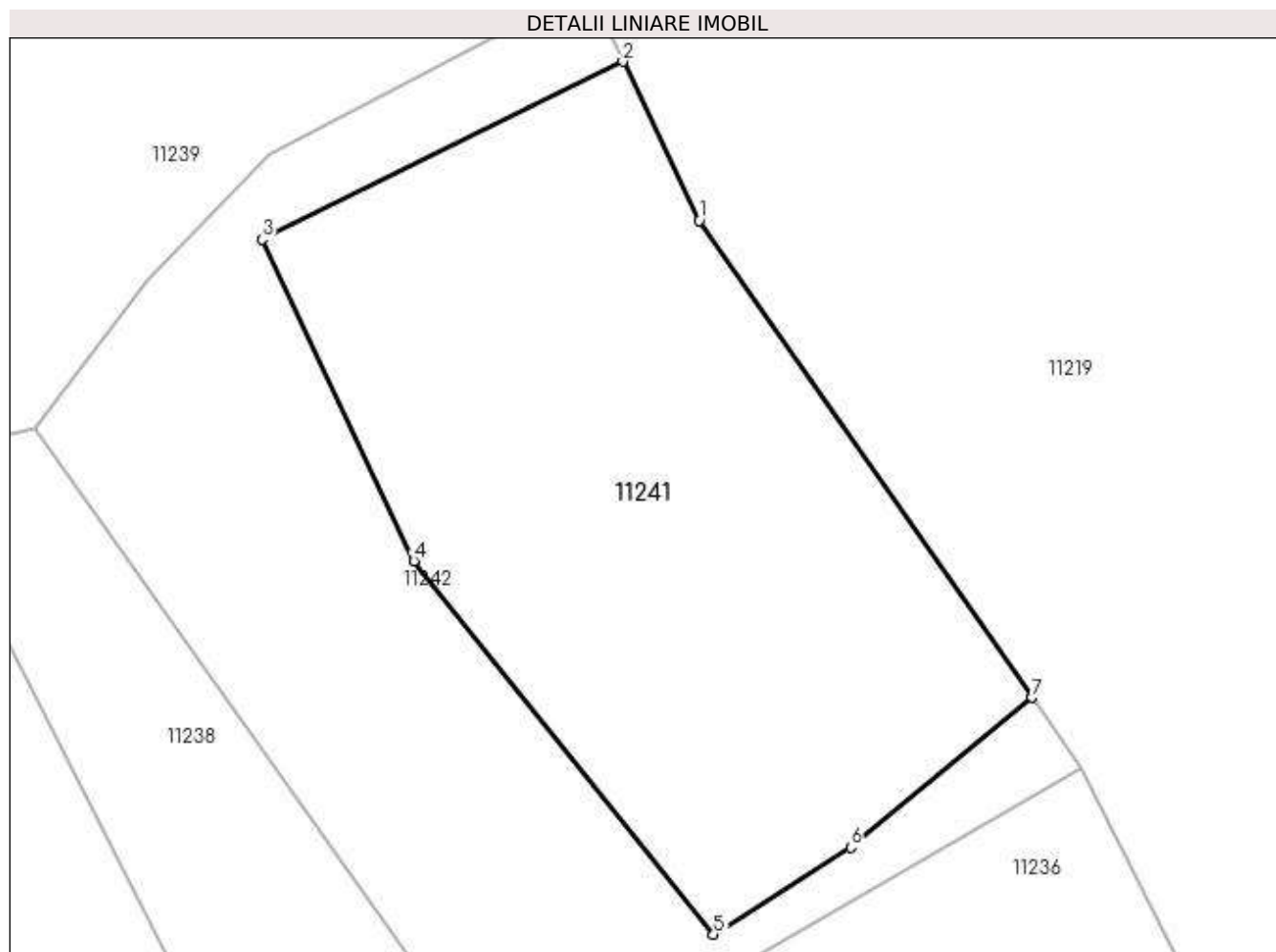
| Inscrieri privind dezmembramintele dreptului de proprietate, drepturi reale de garanție și sarcini | Referințe |
|--|-----------|
| NU SUNT | |

Anexa Nr. 1 La Partea I

Teren

| Nr cadastral | Suprafața (mp)* | Observații / Referințe |
|--------------|-----------------|------------------------|
| | 125 | |

* Suprafața este determinată în planul de proiecție Stereo 70.



Date referitoare la teren

| Crt | Categorie folosință | Intravilan | Suprafața (mp) | Tarla | Parcelă | Nr. topo | Observații / Referințe |
|-----|---------------------|------------|----------------|-------|---------|----------|------------------------|
| 1 | arabil | DA | 125 | 45 | 1888 | - | |

Lungime Segmente

1) Valorile lungimilor segmentelor sunt obținute din proiecție în plan.

| Punct început | X / Y | Punct sfârșit | X / Y | Lungime segment (** (m) |
|---------------|----------------------------|---------------|----------------------------|-------------------------|
| 1 | 580.631,108 388.715,909 | 2 | 580.629,623 388.719,002 | 3.431 |
| 2 | 580.629,623 388.719,002 | 3 | 580.622,599 388.715,543 | 7.83 |
| 3 | 580.622,599 388.715,543 | 4 | 580.625,553 388.709,274 | 6.93 |
| 4 | 580.625,553 388.709,274 | 5 | 580.631,391 388.702,009 | 9.32 |
| 5 | 580.631,391 388.702,009 | 6 | 580.634,061 388.703,7 | 3.16 |

| Punct început | X / Y | Punct sfârşit | X / Y | Lungime segment (** (m) |
|---------------|----------------------------|---------------|----------------------------|-------------------------|
| 6 | 580.634,061 388.703,7 | 7 | 580.637,592 388.706,616 | 4.579 |
| 7 | 580.637,592 388.706,616 | 1 | 580.631,108 388.715,909 | 11.331 |

** Lungimile segmentelor sunt determinate în planul de proiecţie Stereo 70 şi sunt rotunjite la 1 milimetru.

*** Distanţa dintre puncte este formată din segmente cumulate ce sunt mai mici decât valoarea 1 milimetru.

**DATE DESPRE IMOBILUL NR. 11242**

Oficiul de Cadastru și Publicitate Imobiliară PRAHOVA
Biroul de Cadastru și Publicitate Imobiliară Ploiești

A. Partea I. Descrierea imobilului

TEREN Intravilan

Adresa: Loc. Pleasa, Str Fabricilor, Jud. Prahova

| Nr. Crt | Nr cadastral Nr. topografic | Suprafața* (mp) | Observații / Referințe |
|---------|--------------------------------|-----------------|---------------------------------------|
| A1 | 30237 | 105 | Sector cadastral:57 Teren imprejmuit; |

B. Partea II. Proprietari și acte

| Inscrieri privitoare la dreptul de proprietate și alte drepturi reale | | Referințe |
|---|--|-----------|
| 127376 / 12/09/2021 | | |
| Act Administrativ nr. 11677, din 24/08/2021 emis de PRIMARIA BUCOV (; hotarare judecatoreasca nr 6747 din 19.07.2016, emis de JUDECATORIA PLOIESTI;hotarare judecatoreasca nr DOSAR 15901/281/2015 din 14.07.2016, emis de JUDECATORIA PLOIESTI); | | |
| B1 | Intabulare, drept de PROPRIETATE, dobandit prin Hotarare judecatoreasca, cota actuala 1/1, cota initiala 1/1 | A1 |
| | 1) RUSU CONSTANTIN 2) RUSU OLGA | |

C. Partea III. SARCINI .

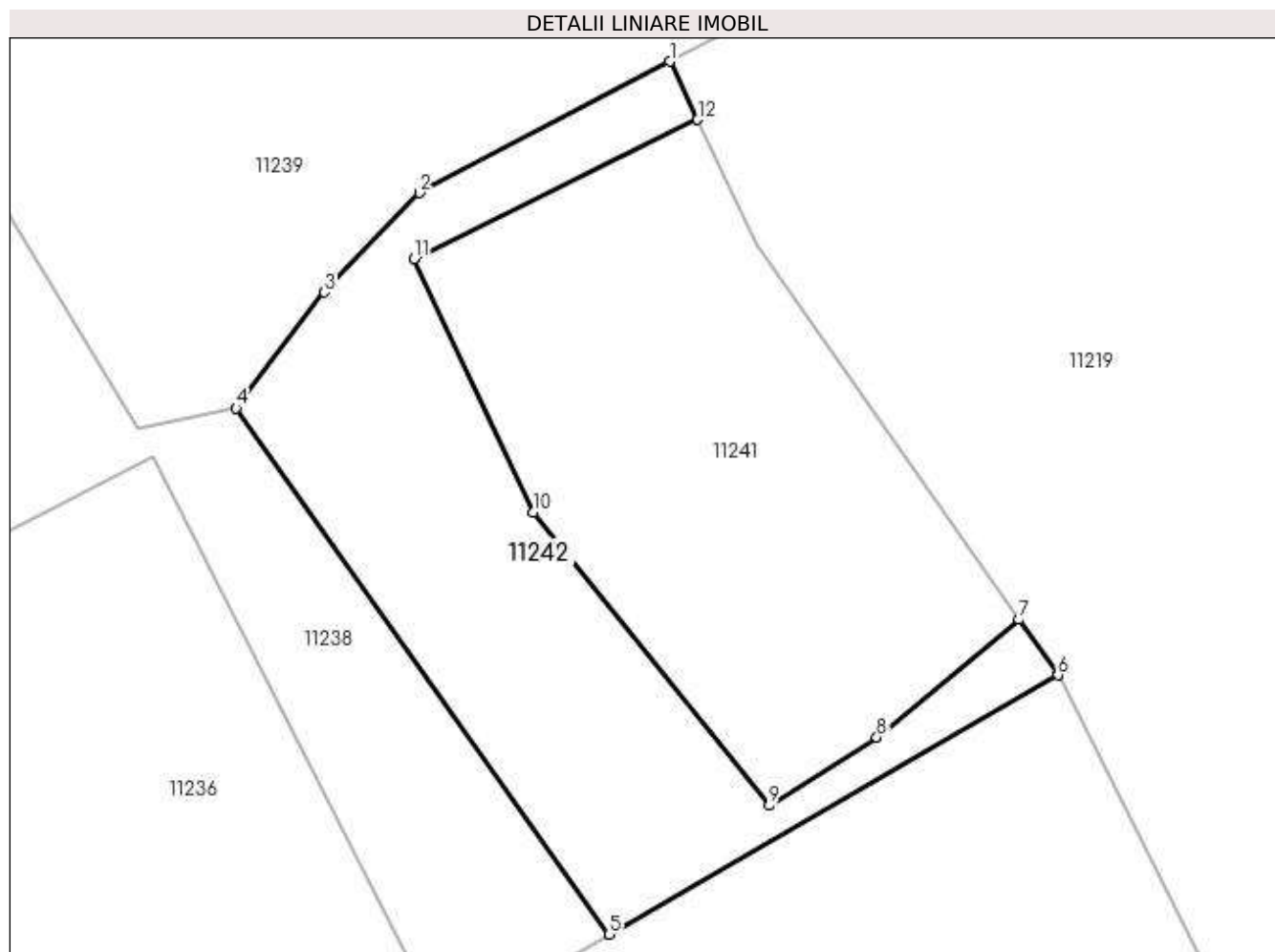
| Inscrieri privind dezmembramintele dreptului de proprietate, drepturi reale de garanție și sarcini | Referințe |
|--|-----------|
| NU SUNT | |

Anexa Nr. 1 La Partea I

Teren

| | | |
|--------------|-----------------|------------------------|
| Nr cadastral | Suprafața (mp)* | Observații / Referințe |
| 30237 | 105 | |

* Suprafața este determinată în planul de proiecție Stereo 70.



Date referitoare la teren

| Crt | Categorie folosință | Intravilan | Suprafața (mp) | Tarla | Parcelă | Nr. topo | Observații / Referințe |
|-----|---------------------|------------|----------------|-------|---------|----------|------------------------|
| 1 | curți constructii | DA | 105 | 45 | 1888 | - | |

Lungime Segmente

1) Valorile lungimilor segmentelor sunt obținute din proiecție în plan.

| Punct început | X / Y | Punct sfârșit | X / Y | Lungime segment (** (m) |
|---------------|----------------------------|---------------|----------------------------|-------------------------|
| 1 | 580.628,931 388.720,444 | 2 | 580.622,722 388.717,188 | 7.011 |
| 2 | 580.622,722 388.717,188 | 3 | 580.620,363 388.714,726 | 3.41 |
| 3 | 580.620,363 388.714,726 | 4 | 580.618,184 388.711,847 | 3.611 |
| 4 | 580.618,184 388.711,847 | 5 | 580.627,424 388.698,818 | 15.973 |
| 5 | 580.627,424 388.698,818 | 6 | 580.638,553 388.705,238 | 12.848 |

| Punct început | X / Y | Punct sfârşit | X / Y | Lungime segment (** (m) |
|---------------|----------------------------|---------------|----------------------------|-------------------------|
| 6 | 580.638,553 388.705,238 | 7 | 580.637,592 388.706,616 | 1.68 |
| 7 | 580.637,592 388.706,616 | 8 | 580.634,061 388.703,7 | 4.579 |
| 8 | 580.634,061 388.703,7 | 9 | 580.631,391 388.702,009 | 3.16 |
| 9 | 580.631,391 388.702,009 | 10 | 580.625,553 388.709,274 | 9.32 |
| 10 | 580.625,553 388.709,274 | 11 | 580.622,599 388.715,543 | 6.93 |
| 11 | 580.622,599 388.715,543 | 12 | 580.629,623 388.719,002 | 7.83 |
| 12 | 580.629,623 388.719,002 | 1 | 580.628,931 388.720,444 | 1.599 |

** Lungimile segmentelor sunt determinate în planul de proiecţie Stereo 70 şi sunt rotunjite la 1 milimetru.

*** Distanţa dintre puncte este formată din segmente cumulate ce sunt mai mici decât valoarea 1 milimetru.

**DATE DESPRE IMOBILUL NR. 11243**

Oficiul de Cadastru și Publicitate Imobiliară PRAHOVA
Biroul de Cadastru și Publicitate Imobiliară Ploiești

A. Partea I. Descrierea imobilului

TEREN Intravilan

Adresa: Loc. Pleasa, Str Fabricilor, Nr. 965, Jud. Prahova

| Nr. Crt | Nr cadastral Nr. topografic | Suprafața* (mp) | Observații / Referințe |
|---------|-----------------------------|-----------------|---------------------------------------|
| A1 | 23732 | 769 | Sector cadastral:57 Teren imprejmuit; |

Construcții

| Crt | Nr cadastral Nr. topografic | Adresa | Observații / Referințe |
|------|-----------------------------|--|---|
| A1.1 | 23732-C1 | Loc. Pleasa, Str Fabricilor, Nr. 965, Jud. Prahova | Nr. niveluri:1; S. construita la sol:72 mp; fundatii beton, pereti din caramida ,acoperita cu asbociment,lumina,an constructie 1940 , nu are certificat energetic |

B. Partea II. Proprietari și acte

| Inscrieri privitoare la dreptul de proprietate și alte drepturi reale | | Referințe |
|---|--|-----------|
| 11188 / 18/02/2014 | | |
| Act Notarial nr. 651, din 17/02/2014 emis de NP IVAN CONSTANTIN; | | |
| B1 | Intabulare, drept de PROPRIETATEcumparare ca bun comun, dobandit prin Conventie, cota actuala 1/1, cota initiala 1/1 1) HAINAUA NECULAI 2) HAINAUA CECILIA | A1, A1.1 |
| B2 | se noteaza clauza de inalienabilitate prevazute de art 626 si art 627 cod civil 1) DRAMBU ION | A1, A1.1 |

C. Partea III. SARCINI

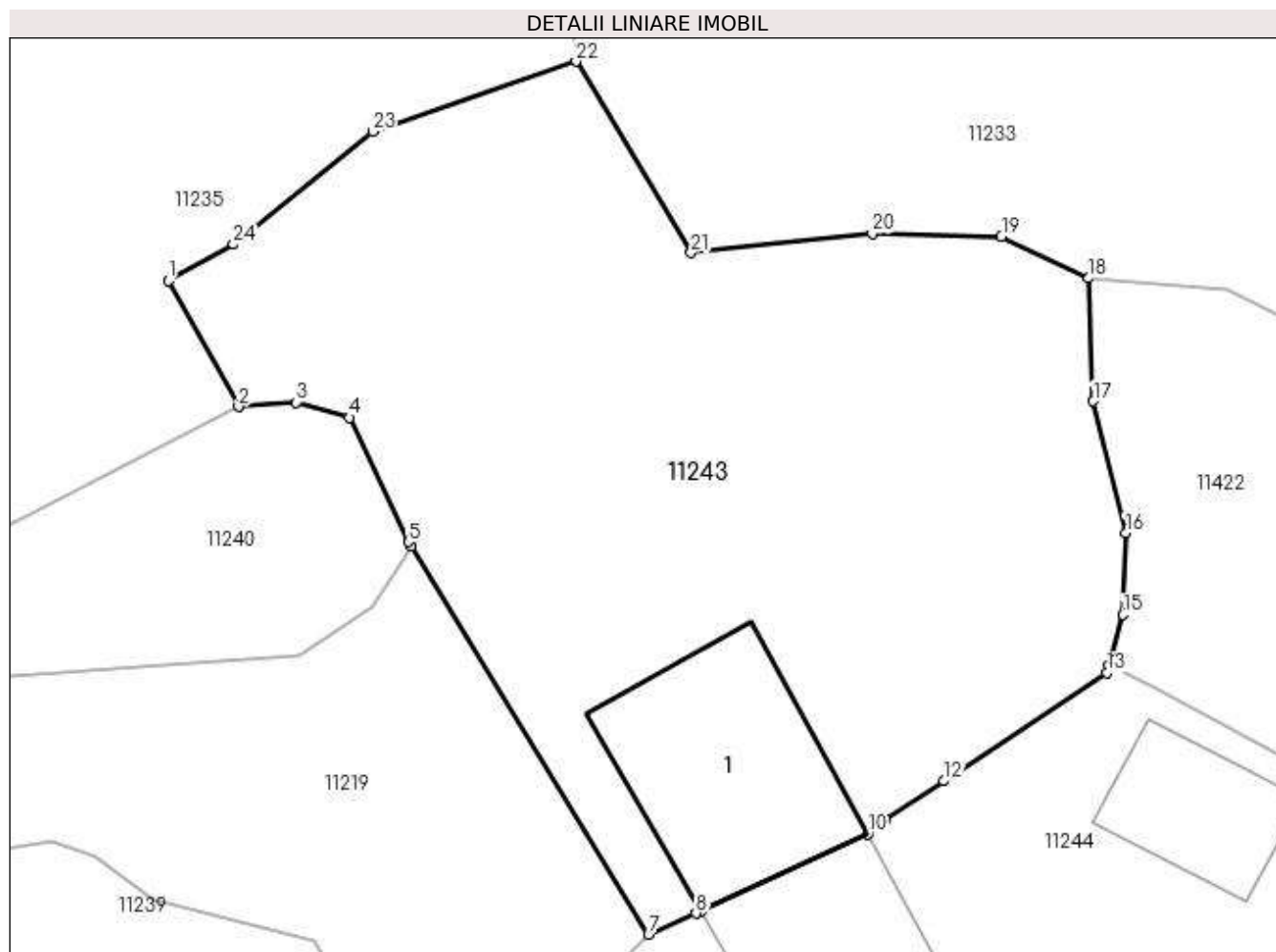
| Inscrieri privind dezmembramintele dreptului de proprietate, drepturi reale de garanție și sarcini | | Referințe |
|--|---|-----------|
| 11188 / 18/02/2014 | | |
| Act Notarial nr. 651, din 17/02/2014 emis de NP IVAN CONSTANTIN; | | |
| C1 | Intabulare, drept de IPOTECA LEGALA, Valoare:0 reprezentand contravaloarea intretinerii, cota actuala 1/1, cota initiala 1/1 1) DRAMBU ION | A1, A1.1 |
| C2 | Intabulare, drept de HABITATIEviagera, cota actuala 1/1, cota initiala 1/1 1) DRAMBU ION | A1.1 |

Anexa Nr. 1 La Partea I

Teren

| Nr cadastral | Suprafața (mp)* | Observații / Referințe |
|--------------|-----------------|------------------------|
| 23732 | 769 | |

* Suprafața este determinată în planul de proiecție Stereo 70.



Date referitoare la teren

| Crt | Categorie folosință | Intravilan | Suprafața (mp) | Tarla | Parcelă | Nr. topo | Observații / Referințe |
|-----|---------------------|------------|----------------|-------|---------|----------|------------------------|
| 1 | curți constructii | DA | 769 | 45 | 1890 | - | |

Date referitoare la construcții

| Crt | Număr | Destinație construcție | Supraf. (mp) | Situație juridică | Observații / Referințe |
|------|----------|-------------------------|--------------|-------------------|--|
| A1.1 | 23732-C1 | construcții de locuințe | 72 | Cu acte | Nr. niveluri:1; S. construita la sol:72 mp; fundatii beton,pereti din caramida ,acoperita cu asbobiment,lumina,an constructie 1940 , nu are certificat energetic |

Lungime Segmente

1) Valorile lungimilor segmentelor sunt obținute din proiecție în plan.

| Punct început | X / Y | Punct sfârșit | X / Y | Lungime segment (** (m) | Punct început | X / Y | Punct sfârșit | X / Y | Lungime segment (** (m) |
|---------------|----------------------------|---------------|----------------------------|-------------------------|---------------|----------------------------|---------------|----------------------------|-------------------------|
| 1 | 580.625,896 388.755,441 | 2 | 580.628,748 388.750,328 | 5.855 | 2 | 580.628,748 388.750,328 | 3 | 580.631,101 388.750,504 | 2.36 |
| 3 | 580.631,101 388.750,504 | 4 | 580.633,266 388.749,883 | 2.252 | 4 | 580.633,266 388.749,883 | 5 | 580.635,652 388.744,841 | 5.578 |

| Punct început | X / Y | Punct sfârșit | X / Y | Lungime segment (** (m)) | Punct început | X / Y | Punct sfârșit | X / Y | Lungime segment (** (m)) |
|---------------|----------------------------|---------------|----------------------------|--------------------------|---------------|----------------------------|---------------|----------------------------|--------------------------|
| 5 | 580.635,652 388.744,841 | 6 | 580.635,777 388.744,647 | 0.231 | 6 | 580.635,777 388.744,647 | 7 | 580.645,408 388.728,894 | 18.464 |
| 7 | 580.645,408 388.728,894 | 8 | 580.647,344 388.729,742 | 2.114 | 8 | 580.647,344 388.729,742 | 9 | 580.647,549 388.729,837 | 0.226 |
| 9 | 580.647,549 388.729,837 | 10 | 580.654,317 388.732,977 | 7.461 | 10 | 580.654,317 388.732,977 | 11 | 580.655,034 388.733,587 | 0.941 |
| 11 | 580.655,034 388.733,587 | 12 | 580.657,42 388.735,122 | 2.837 | 12 | 580.657,42 388.735,122 | 13 | 580.664,047 388.739,508 | 7.947 |
| 13 | 580.664,047 388.739,508 | 14 | 580.664,135 388.739,83 | 0.334 | 14 | 580.664,135 388.739,83 | 15 | 580.664,697 388.741,874 | 2.12 |
| 15 | 580.664,697 388.741,874 | 16 | 580.664,811 388.745,207 | 3.335 | 16 | 580.664,811 388.745,207 | 17 | 580.663,49 388.750,548 | 5.502 |
| 17 | 580.663,49 388.750,548 | 18 | 580.663,299 388.755,55 | 5.006 | 18 | 580.663,299 388.755,55 | 19 | 580.659,755 388.757,233 | 3.923 |
| 19 | 580.659,755 388.757,233 | 20 | 580.654,503 388.757,344 | 5.253 | 20 | 580.654,503 388.757,344 | 21 | 580.647,137 388.756,58 | 7.406 |
| 21 | 580.647,137 388.756,58 | 22 | 580.642,46 388.764,35 | 9.069 | 22 | 580.642,46 388.764,35 | 23 | 580.634,191 388.761,506 | 8.744 |
| 23 | 580.634,191 388.761,506 | 24 | 580.628,533 388.756,916 | 7.286 | 24 | 580.628,533 388.756,916 | 1 | 580.625,896 388.755,441 | 3.021 |

** Lungimile segmentelor sunt determinate în planul de proiecție Stereo 70 și sunt rotunjite la 1 milimetru.

*** Distanța dintre puncte este formată din segmente cumulate ce sunt mai mici decât valoarea 1 milimetru.

**DATE DESPRE IMOBILUL NR. 11244**

Oficiul de Cadastru și Publicitate Imobiliară PRAHOVA
Biroul de Cadastru și Publicitate Imobiliară Ploiești

A. Partea I. Descrierea imobilului

TEREN Intravilan

Adresa: Loc. Pleasa, Str Fabricilor, Nr. 189, Jud. Prahova

| Nr. Crt | Nr cadastral Nr. topografic | Suprafața* (mp) | Observații / Referințe |
|---------|-----------------------------|-----------------|---------------------------------------|
| A1 | | 559 | Sector cadastral:57 Teren imprejmuit; |

B. Partea II. Proprietari și acte

| Inscrieri privitoare la dreptul de proprietate și alte drepturi reale | Referințe |
|---|--|
| / | |
| Act Normativ nr. 7, din 13/03/1996 emis de PARLAMENTUL ROMANIEI (LEGE;); | |
| B1 | Inscrierea provizorie, drept de PROPRIETATE, dobandit prin Lege, cota actuala 1/1, cota initiala 1/1 1) COMUNA BUCOV, CIF:2843531 |
| | A1 |

C. Partea III. SARCINI .

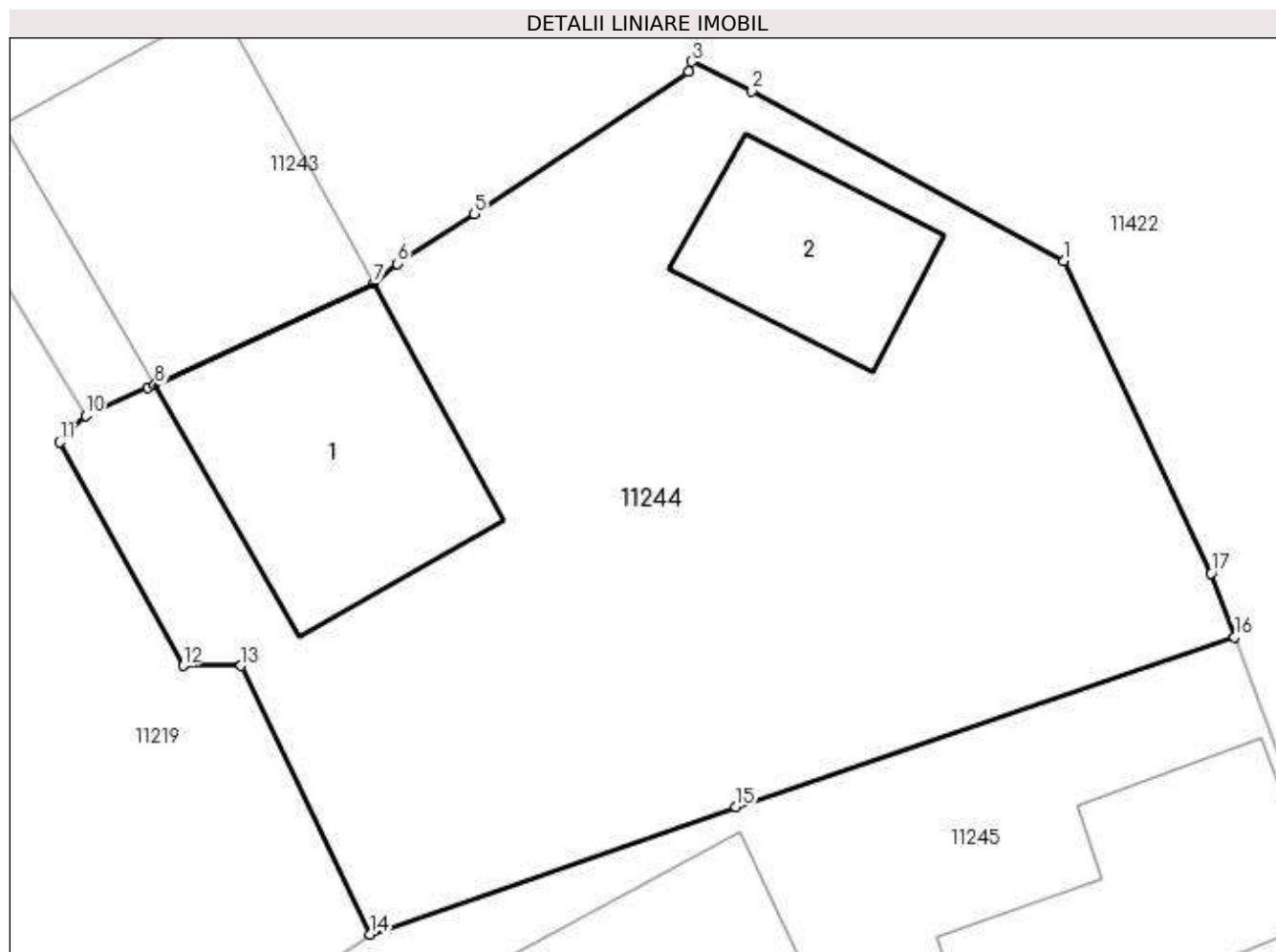
| Inscrieri privind dezmembramintele dreptului de proprietate, drepturi reale de garanție și sarcini | Referințe |
|--|-----------|
| NU SUNT | |

Anexa Nr. 1 La Partea I

Teren

| Nr cadastral | Suprafața (mp)* | Observații / Referințe |
|--------------|-----------------|------------------------|
| | 559 | |

* Suprafața este determinată în planul de proiecție Stereo 70.



Date referitoare la teren

| Crt | Categorie folosință | Intra vilan | Suprafața (mp) | Tarla | Parcelă | Nr. topo | Observații / Referințe |
|-----|---------------------|-------------|----------------|-------|---------|----------|------------------------|
| 1 | curți constructii | DA | 559 | 45 | 1890 | - | |

Date referitoare la construcții

| Crt | Număr | Destinație construcție | Supraf. (mp) | Situație juridică | Observații / Referințe |
|------|-------|-------------------------|-----------------------------|-------------------|---|
| A1.1 | -C1 | construcții de locuințe | Din acte: 0 Masurata: 64 | Fara acte | Nr. niveluri:1; S. construita la sol:64 mp; |
| A1.2 | -C2 | construcții anexa | Din acte: 0 Masurata: 33 | Fara acte | Nr. niveluri:1; S. construita la sol:33 mp; |

Lungime Segmente

1) Valorile lungimilor segmentelor sunt obținute din proiecție în plan.

| Punct început | X / Y | Punct sfârșit | X / Y | Lungime segment (** (m) |
|---------------|----------------------------|---------------|----------------------------|-------------------------|
| 1 | 580.675,644 388.733,675 | 2 | 580.665,993 388.738,924 | 10.986 |
| 2 | 580.665,993 388.738,924 | 3 | 580.664,135 388.739,83 | 2.067 |
| 3 | 580.664,135 388.739,83 | 4 | 580.664,047 388.739,508 | 0.334 |

| Punct început | X / Y | Punct sfârşit | X / Y | Lungime segment (** (m) |
|---------------|----------------------------|---------------|----------------------------|-------------------------|
| 4 | 580.664,047 388.739,508 | 5 | 580.657,42 388.735,122 | 7.947 |
| 5 | 580.657,42 388.735,122 | 6 | 580.655,034 388.733,587 | 2.837 |
| 6 | 580.655,034 388.733,587 | 7 | 580.654,317 388.732,977 | 0.941 |
| 7 | 580.654,317 388.732,977 | 8 | 580.647,549 388.729,837 | 7.461 |
| 8 | 580.647,549 388.729,837 | 9 | 580.647,344 388.729,742 | 0.226 |
| 9 | 580.647,344 388.729,742 | 10 | 580.645,408 388.728,894 | 2.114 |
| 10 | 580.645,408 388.728,894 | 11 | 580.644,609 388.728,071 | 1.147 |
| 11 | 580.644,609 388.728,071 | 12 | 580.648,424 388.721,164 | 7.891 |
| 12 | 580.648,424 388.721,164 | 13 | 580.650,214 388.721,163 | 1.79 |
| 13 | 580.650,214 388.721,163 | 14 | 580.654,21 388.712,87 | 9.206 |
| 14 | 580.654,21 388.712,87 | 15 | 580.665,5 388.716,8 | 11.954 |
| 15 | 580.665,5 388.716,8 | 16 | 580.680,912 388.722,061 | 16.285 |
| 16 | 580.680,912 388.722,061 | 17 | 580.680,19 388.724,019 | 2.087 |
| 17 | 580.680,19 388.724,019 | 1 | 580.675,644 388.733,675 | 10.673 |

** Lungimile segmentelor sunt determinate în planul de proiecţie Stereo 70 şi sunt rotunjite la 1 milimetru.

*** Distanţa dintre puncte este formată din segmente cumulate ce sunt mai mici decât valoarea 1 milimetru.

**DATE DESPRE IMOBILUL NR. 11245**

Oficiul de Cadastru și Publicitate Imobiliară PRAHOVA
Biroul de Cadastru și Publicitate Imobiliară Ploiești

A. Partea I. Descrierea imobilului

TEREN Intravilan

Adresa: Loc. Pleasa, Str Fabricilor, Nr. 191, Jud. Prahova

| Nr. Crt | Nr cadastral Nr. topografic | Suprafața* (mp) | Observații / Referințe |
|---------|-----------------------------|-----------------|---------------------------------------|
| A1 | | 345 | Sector cadastral:57 Teren imprejmuit; |

B. Partea II. Proprietari și acte

| Inscrieri privitoare la dreptul de proprietate și alte drepturi reale | | Referințe |
|---|--|-----------|
| / | | |
| Act Normativ nr. 7, din 13/03/1996 emis de PARLAMENTUL ROMANIEI (LEGE;); | | |
| B1 | Inscrierea provizorie, drept de PROPRIETATE, dobandit prin Lege, cota actuala 1/1, cota initiala 1/1 1) COMUNA BUCOV, CIF:2843531 | A1 |

C. Partea III. SARCINI .

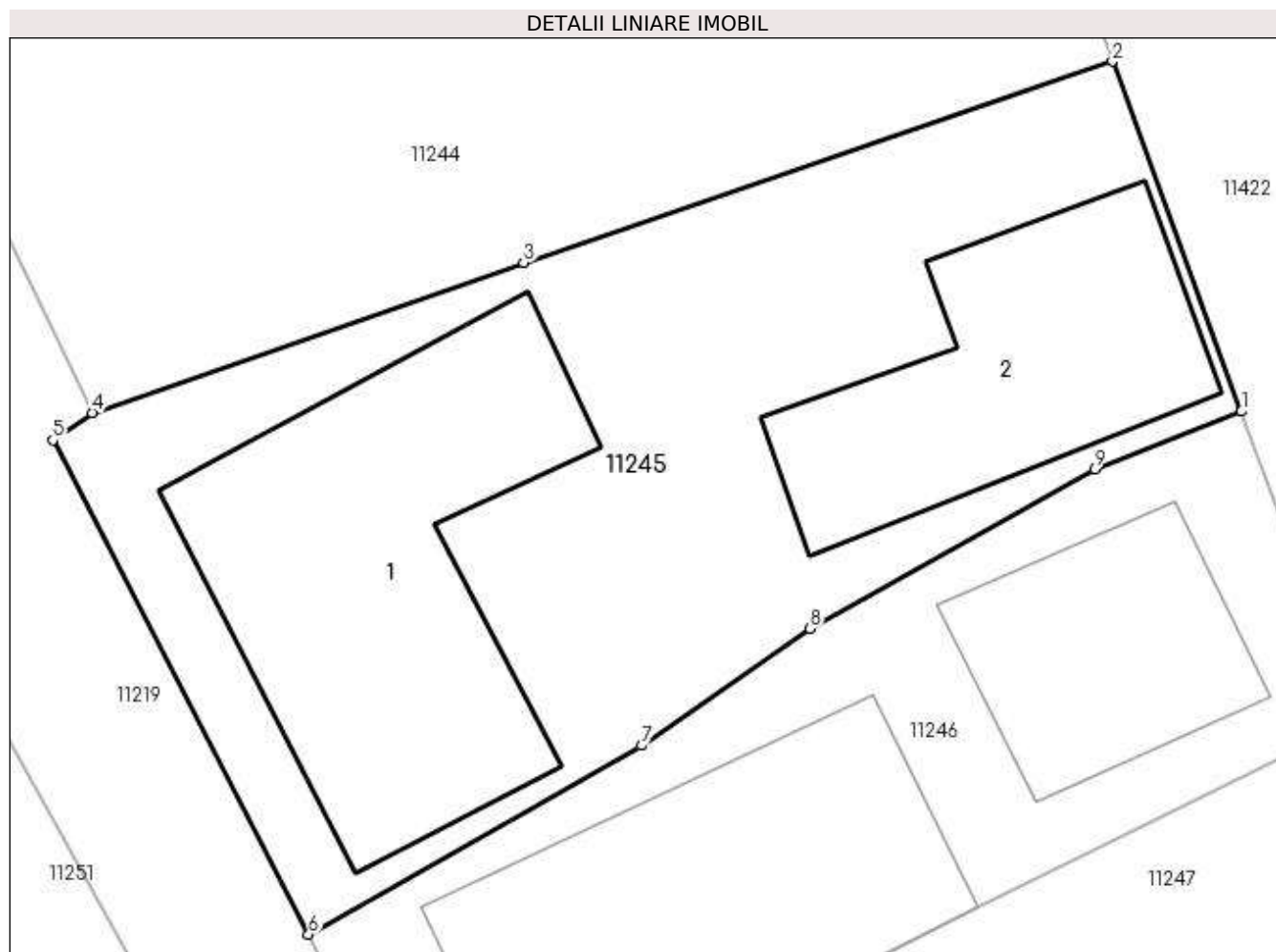
| Inscrieri privind dezmembramintele dreptului de proprietate, drepturi reale de garanție și sarcini | Referințe |
|--|-----------|
| NU SUNT | |

Anexa Nr. 1 La Partea I

Teren

| Nr cadastral | Suprafața (mp)* | Observații / Referințe |
|--------------|-----------------|------------------------|
| | 345 | |

* Suprafața este determinată în planul de proiecție Stereo 70.



Date referitoare la teren

| Crt | Categorie folosință | Intravilan | Suprafața (mp) | Tarla | Parcelă | Nr. topo | Observații / Referințe |
|-----|---------------------|------------|----------------|-------|---------|----------|------------------------|
| 1 | curți constructii | DA | 345 | 45 | 1890 | - | |

Date referitoare la construcții

| Crt | Număr | Destinație construcție | Supraf. (mp) | Situație juridică | Observații / Referințe |
|------|-------|-------------------------|-----------------------------|-------------------|---|
| A1.1 | -C1 | construcții de locuințe | Din acte: 0 Masurata: 89 | Fara acte | Nr. niveluri:1; S. construita la sol:89 mp; |
| A1.2 | -C2 | construcții anexa | Din acte: 0 Masurata: 57 | Fara acte | Nr. niveluri:1; S. construita la sol:57 mp; |

Lungime Segmente

1) Valorile lungimilor segmentelor sunt obținute din proiecție în plan.

| Punct început | X / Y | Punct sfârșit | X / Y | Lungime segment (** (m) |
|---------------|----------------------------|---------------|----------------------------|-------------------------|
| 1 | 580.684,286 388.712,91 | 2 | 580.680,912 388.722,061 | 9.753 |
| 2 | 580.680,912 388.722,061 | 3 | 580.665,5 388.716,8 | 16.285 |
| 3 | 580.665,5 388.716,8 | 4 | 580.654,21 388.712,87 | 11.954 |

| Punct început | X / Y | Punct sfârșit | X / Y | Lungime segment (** (m) |
|---------------|----------------------------|---------------|----------------------------|-------------------------|
| 4 | 580.654,21 388.712,87 | 5 | 580.653,181 388.712,159 | 1.251 |
| 5 | 580.653,181 388.712,159 | 6 | 580.659,876 388.699,232 | 14.558 |
| 6 | 580.659,876 388.699,232 | 7 | 580.668,589 388.704,169 | 10.015 |
| 7 | 580.668,589 388.704,169 | 8 | 580.672,992 388.707,225 | 5.36 |
| 8 | 580.672,992 388.707,225 | 9 | 580.680,436 388.711,397 | 8.533 |
| 9 | 580.680,436 388.711,397 | 1 | 580.684,286 388.712,91 | 4.137 |

** Lungimile segmentelor sunt determinate în planul de proiecție Stereo 70 și sunt rotunjite la 1 milimetru.

*** Distanța dintre puncte este formată din segmente cumulate ce sunt mai mici decât valoarea 1 milimetru.

**DATE DESPRE IMOBILUL NR. 11246**

Oficiul de Cadastru și Publicitate Imobiliară PRAHOVA
Biroul de Cadastru și Publicitate Imobiliară Ploiești

A. Partea I. Descrierea imobilului

TEREN Intravilan

Adresa: Loc. Pleasa, Str Fabricilor, Nr. 193, Jud. Prahova

| Nr. Crt | Nr cadastral Nr. topografic | Suprafața* (mp) | Observații / Referințe |
|---------|-----------------------------|-----------------|---------------------------------------|
| A1 | | 222 | Sector cadastral:57 Teren imprejmuit; |

B. Partea II. Proprietari și acte

| Inscrieri privitoare la dreptul de proprietate și alte drepturi reale | Referințe |
|---|--|
| / | |
| Act Normativ nr. 7, din 13/03/1996 emis de PARLAMENTUL ROMANIEI (LEGE;); | |
| B1 | Inscrierea provizorie, drept de PROPRIETATE, dobandit prin Lege, cota actuala 1/1, cota initiala 1/1 1) COMUNA BUCOV, CIF:2843531 |
| | A1 |

C. Partea III. SARCINI .

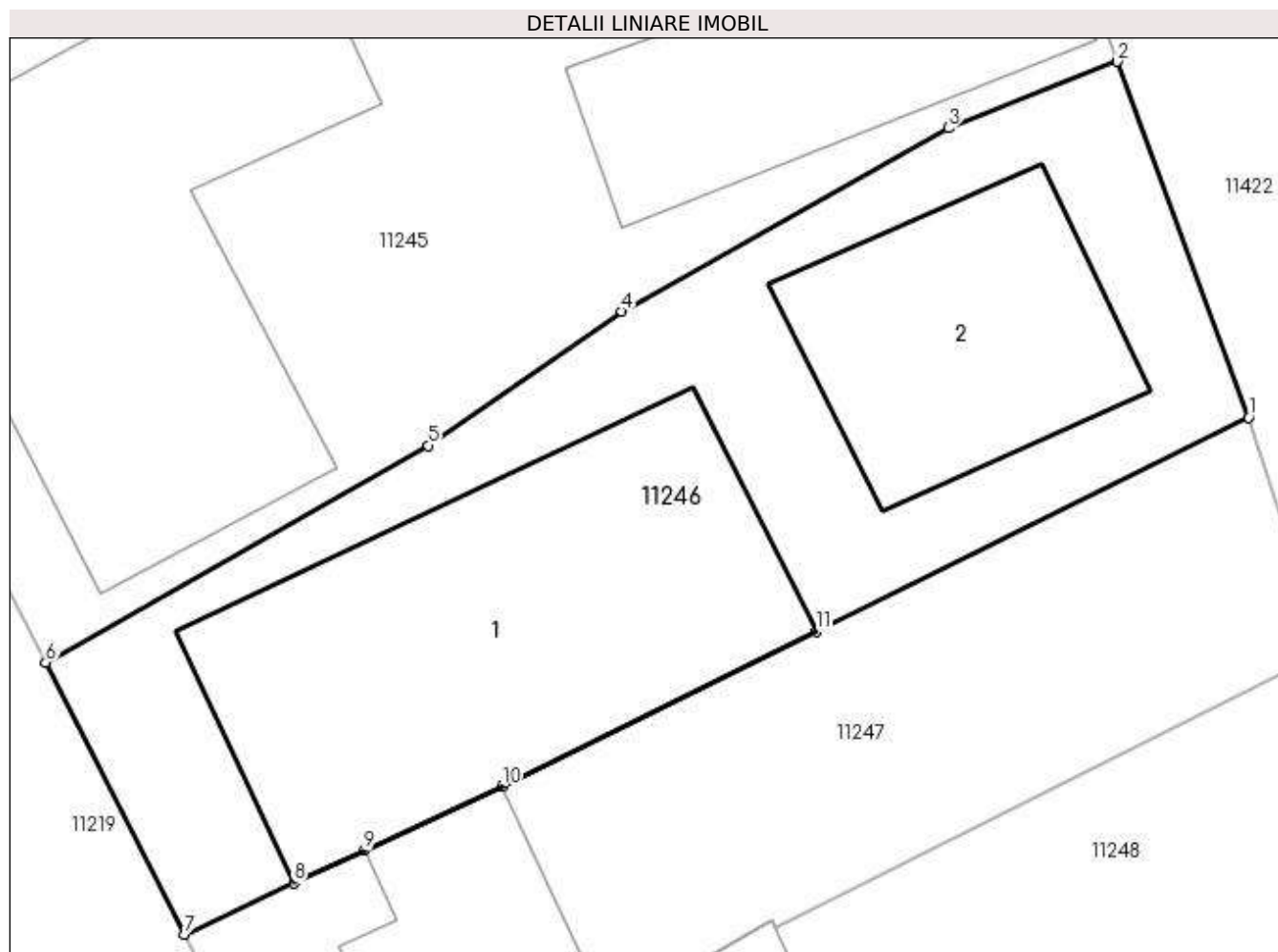
| Inscrieri privind dezmembramintele dreptului de proprietate, drepturi reale de garanție și sarcini | Referințe |
|--|-----------|
| NU SUNT | |

Anexa Nr. 1 La Partea I

Teren

| Nr cadastral | Suprafața (mp)* | Observații / Referințe |
|--------------|-----------------|------------------------|
| | 222 | |

* Suprafața este determinată în planul de proiecție Stereo 70.



Date referitoare la teren

| Crt | Categorie folosință | Intravilan | Suprafața (mp) | Tarla | Parcelă | Nr. topo | Observații / Referințe |
|-----|---------------------|------------|----------------|-------|---------|----------|------------------------|
| 1 | curți constructii | DA | 222 | 45 | 1887 | - | |

Date referitoare la construcții

| Crt | Număr | Destinație construcție | Supraf. (mp) | Situație juridică | Observații / Referințe |
|------|-------|-------------------------|-----------------------------|-------------------|---|
| A1.1 | -C1 | construcții de locuințe | Din acte: 0 Masurata: 83 | Fara acte | Nr. niveluri:1; S. construita la sol:83 mp; |
| A1.2 | -C2 | construcții anexa | Din acte: 0 Masurata: 39 | Fara acte | Nr. niveluri:1; S. construita la sol:39 mp; |

Lungime Segmente

1) Valorile lungimilor segmentelor sunt obținute din proiecție în plan.

| Punct început | X / Y | Punct sfârșit | X / Y | Lungime segment (** (m) |
|---------------|----------------------------|---------------|----------------------------|-------------------------|
| 1 | 580.687,272 388.704,81 | 2 | 580.684,286 388.712,91 | 8.633 |
| 2 | 580.684,286 388.712,91 | 3 | 580.680,436 388.711,397 | 4.137 |
| 3 | 580.680,436 388.711,397 | 4 | 580.672,992 388.707,225 | 8.533 |

| Punct început | X / Y | Punct sfârşit | X / Y | Lungime segment (** (m) |
|---------------|----------------------------|---------------|----------------------------|-------------------------|
| 4 | 580.672,992 388.707,225 | 5 | 580.668,589 388.704,169 | 5.36 |
| 5 | 580.668,589 388.704,169 | 6 | 580.659,876 388.699,232 | 10.015 |
| 6 | 580.659,876 388.699,232 | 7 | 580.663,037 388.693,039 | 6.953 |
| 7 | 580.663,037 388.693,039 | 8 | 580.665,526 388.694,206 | 2.749 |
| 8 | 580.665,526 388.694,206 | 9 | 580.667,125 388.694,949 | 1.763 |
| 9 | 580.667,125 388.694,949 | 10 | 580.670,272 388.696,412 | 3.47 |
| 10 | 580.670,272 388.696,412 | 11 | 580.677,418 388.699,94 | 7.969 |
| 11 | 580.677,418 388.699,94 | 1 | 580.687,272 388.704,81 | 10.992 |

** Lungimile segmentelor sunt determinate în planul de proiecție Stereo 70 și sunt rotunjite la 1 milimetru.

*** Distanța dintre puncte este formată din segmente cumulate ce sunt mai mici decât valoarea 1 milimetru.

**DATE DESPRE IMOBILUL NR. 11247**

Oficiul de Cadastru și Publicitate Imobiliară PRAHOVA
Biroul de Cadastru și Publicitate Imobiliară Ploiești

A. Partea I. Descrierea imobilului

TEREN Intravilan

Adresa: Loc. Pleasa, Str Fabricilor, Nr. 969, Jud. Prahova, T45, Cc1887

| Nr. Crt | Nr cadastral Nr. topografic | Suprafața* (mp) | Observații / Referințe |
|---------|-----------------------------|-----------------|---------------------------------------|
| A1 | 24239 | 155 | Sector cadastral:57 Teren imprejmuit; |

Construcții

| Crt | Nr cadastral Nr. topografic | Adresa | Observații / Referințe |
|------|-----------------------------|---|---|
| A1.1 | 24239-C1 | Loc. Pleasa, Str Fabricilor, Nr. 969, Jud. Prahova, T45, Cc1887 | Nr. niveluri:1; S. construita la sol:29 mp; |

B. Partea II. Proprietari și acte

| Inscrieri privitoare la dreptul de proprietate și alte drepturi reale | | Referințe |
|---|--|-----------|
| 78517 / 21/08/2016 | | |
| Act Notarial nr. 2995, din 18/08/2016 emis de NP Tudose George Radu; | | |
| B1 | Intabulare, drept de PROPRIETATEcumparare ca bun propriu, dobandit prin Conventie, cota actuala 1/1, cota initiala 1/1 1) DOBRE MARIUS-VASILE | A1 |
| B2 | Intabulare, drept de PROPRIETATEcumparare ca bun propriu, dobandit prin Conventie, cota actuala 1/1, cota initiala 1/1 1) DOBRE MARIUS-VASILE | A1.1 |

C. Partea III. SARCINI .

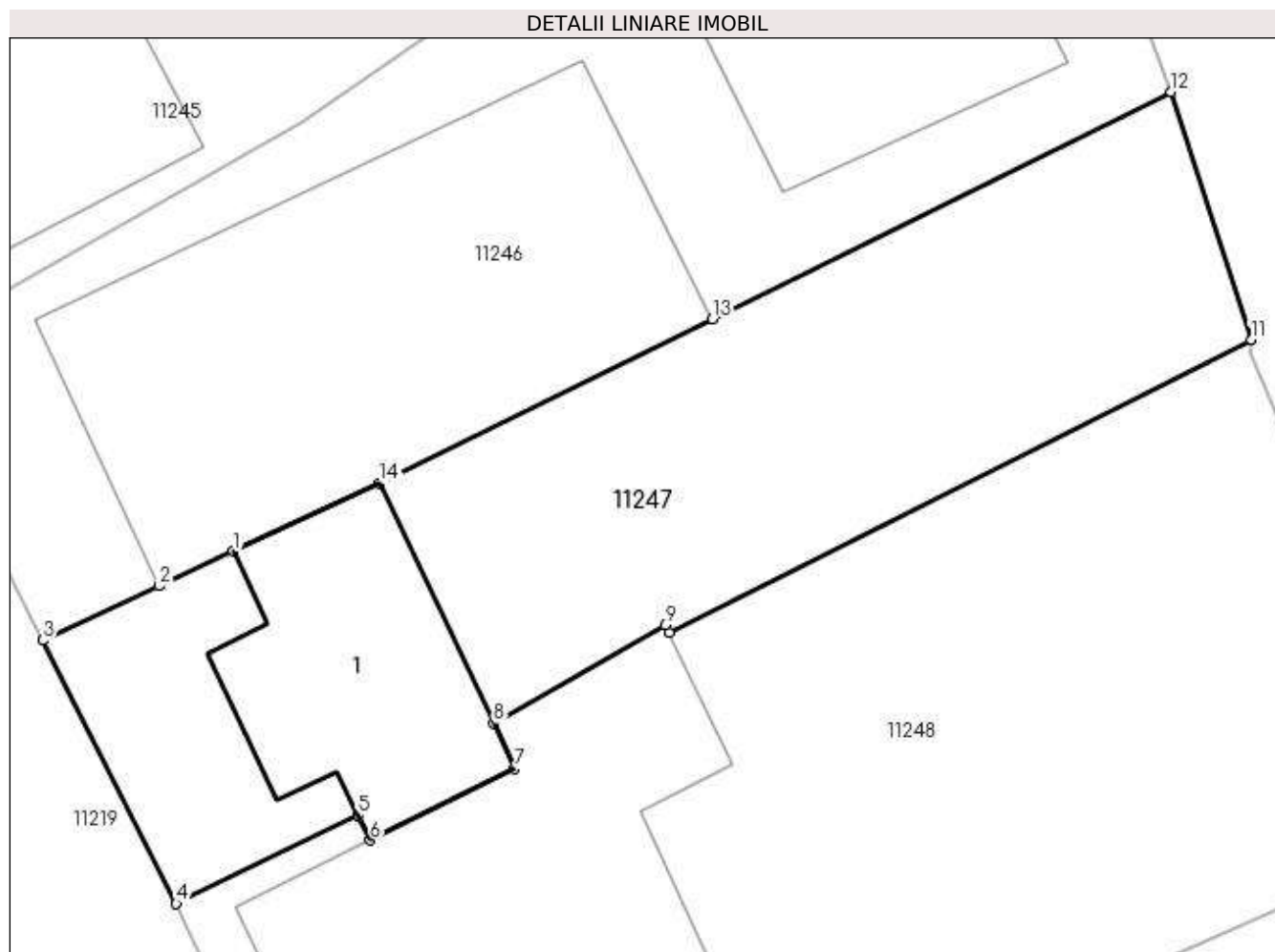
| Inscrieri privind dezmembramintele dreptului de proprietate, drepturi reale de garanție și sarcini | Referințe |
|--|-----------|
| NU SUNT | |

Anexa Nr. 1 La Partea I

Teren

| Nr cadastral | Suprafața (mp)* | Observații / Referințe |
|--------------|-----------------|------------------------|
| 24239 | 155 | |

* Suprafața este determinată în planul de proiecție Stereo 70.



Date referitoare la teren

| Crt | Categorie folosință | Intra vilan | Suprafața (mp) | Tarla | Parcelă | Nr. topo | Observații / Referințe |
|-----|---------------------|-------------|----------------|-------|---------|----------|------------------------|
| 1 | curți constructii | DA | 155 | 45 | 1887 | - | |

Date referitoare la construcții

| Crt | Număr | Destinație construcție | Supraf. (mp) | Situație juridică | Observații / Referințe |
|------|----------|-------------------------|--------------|-------------------|---|
| A1.1 | 24239-C1 | construcții de locuințe | 29 | Cu acte | Nr. niveluri:1; S. construita la sol:29 mp; |

Lungime Segmente

1) Valorile lungimilor segmentelor sunt obținute din proiecție în plan.

| Punct început | X / Y | Punct sfârșit | X / Y | Lungime segment (** (m) |
|---------------|----------------------------|---------------|----------------------------|-------------------------|
| 1 | 580.667,125 388.694,949 | 2 | 580.665,526 388.694,206 | 1.763 |
| 2 | 580.665,526 388.694,206 | 3 | 580.663,037 388.693,039 | 2.749 |
| 3 | 580.663,037 388.693,039 | 4 | 580.665,899 388.687,379 | 6.342 |
| 4 | 580.665,899 388.687,379 | 5 | 580.669,8 388.689,284 | 4.341 |

| Punct început | X / Y | Punct sfârșit | X / Y | Lungime segment (** (m) |
|---------------|----------------------------|---------------|----------------------------|-------------------------|
| 5 | 580.669,8 388.689,284 | 6 | 580.670,069 388.688,747 | 0.601 |
| 6 | 580.670,069 388.688,747 | 7 | 580.673,159 388.690,288 | 3.453 |
| 7 | 580.673,159 388.690,288 | 8 | 580.672,716 388.691,249 | 1.058 |
| 8 | 580.672,716 388.691,249 | 9 | 580.676,398 388.693,371 | 4.25 |
| 9 | 580.676,398 388.693,371 | 10 | 580.676,48 388.693,208 | 0.182 |
| 10 | 580.676,48 388.693,208 | 11 | 580.688,99 388.699,488 | 13.998 |
| 11 | 580.688,99 388.699,488 | 12 | 580.687,272 388.704,81 | 5.592 |
| 12 | 580.687,272 388.704,81 | 13 | 580.677,418 388.699,94 | 10.992 |
| 13 | 580.677,418 388.699,94 | 14 | 580.670,272 388.696,412 | 7.969 |
| 14 | 580.670,272 388.696,412 | 1 | 580.667,125 388.694,949 | 3.47 |

** Lungimile segmentelor sunt determinate în planul de proiecție Stereo 70 și sunt rotunjite la 1 milimetru.

*** Distanța dintre puncte este formată din segmente cumulate ce sunt mai mici decât valoarea 1 milimetru.

**DATE DESPRE IMOBILUL NR. 11248**

Oficiul de Cadastru și Publicitate Imobiliară PRAHOVA
Biroul de Cadastru și Publicitate Imobiliară Ploiești

A. Partea I. Descrierea imobilului

TEREN Intravilan

Adresa: Loc. Pleasa, Str Fabricilor, Nr. 970, Jud. Prahova, COLONIE RICU

| Nr. Crt | Nr cadastral Nr. topografic | Suprafața* (mp) | Observații / Referințe |
|---------|-----------------------------|--------------------------------|---------------------------------------|
| A1 | 24122 | Din acte: 271 Masurata: 273 | Sector cadastral:57 Teren imprejmuit; |

Construcții

| Crt | Nr cadastral Nr. topografic | Adresa | Observații / Referințe |
|------|-----------------------------|--|--|
| A1.1 | 24122-C1 | Loc. Pleasa, Str Fabricilor, Nr. 970, Jud. Prahova, COLONIE RICU | Nr. niveluri:1; S. construita la sol:92 mp; Locuinta,fundatii beton,pereti din caramida,acoperita cu tabla.apa,gaze,lumina |

B. Partea II. Proprietari și acte

| Inscrieri privitoare la dreptul de proprietate și alte drepturi reale | Referințe |
|---|--|
| 95204 / 25/11/2014 | |
| Act Administrativ nr. 13188, din 18/11/2014 emis de PRIMARIA BUCOV (; hotarare judecatoreasca nr. 10642/22-11-2007 emis de JUDECATORIA PLOIESTI); | |
| B1 | Intabulare, drept de PROPRIETATE, dobandit prin Hotarare Judecatoreasca, cota actuala 1/1, cota initiala 1/1 |
| | 1) SERBAN DUMITRU 2) SERBAN MARIA |

C. Partea III. SARCINI .

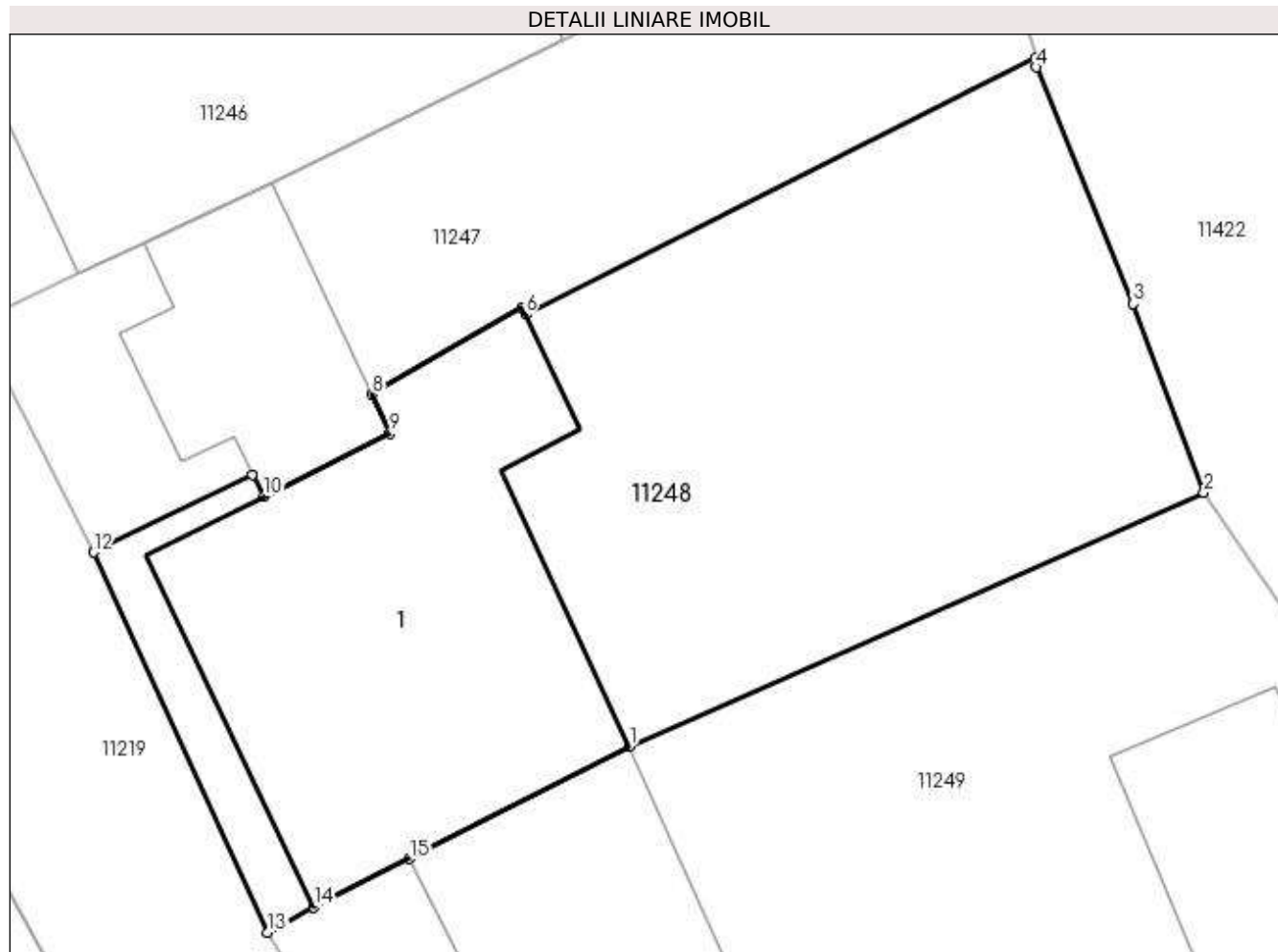
| Inscrieri privind dezmembramintele dreptului de proprietate, drepturi reale de garanție și sarcini | Referințe |
|--|-----------|
| NU SUNT | |

Anexa Nr. 1 La Partea I

Teren

| Nr cadastral | Suprafața (mp)* | Observații / Referințe |
|--------------|--------------------------------|------------------------|
| 24122 | Din acte: 271 Masurata: 273 | |

* Suprafața este determinată în planul de proiecție Stereo 70.



Date referitoare la teren

| Crt | Categorie folosință | Intra vilan | Suprafața (mp) | Tarla | Parcelă | Nr. topo | Observații / Referințe |
|-----|---------------------|-------------|----------------|-------|---------|----------|------------------------|
| 1 | curți constructii | DA | 273 | 45 | 1887 | - | |

Date referitoare la construcții

| Crt | Număr | Destinație construcție | Supraf. (mp) | Situație juridică | Observații / Referințe |
|------|----------|-------------------------|--------------|-------------------|---|
| A1.1 | 24122-C1 | construcții de locuințe | 92 | Cu acte | Nr. niveluri:1; S. construita la sol:92 mp; Locuinta,fundatii beton,pereti din caramida, acoperita cu tabla.apa,gaze,lumina |

Lungime Segmente

1) Valorile lungimilor segmentelor sunt obținute din proiecție în plan.

| Punct început | X / Y | Punct sfârșit | X / Y | Lungime segment (** (m) |
|---------------|----------------------------|---------------|----------------------------|-------------------------|
| 1 | 580.679,029 388.682,623 | 2 | 580.693,087 388.688,846 | 15.374 |
| 2 | 580.693,087 388.688,846 | 3 | 580.691,359 388.693,464 | 4.931 |
| 3 | 580.691,359 388.693,464 | 4 | 580.688,984 388.699,256 | 6.26 |

| Punct început | X / Y | Punct sfârșit | X / Y | Lungime segment (** (m) |
|---------------|----------------------------|---------------|----------------------------|-------------------------|
| 4 | 580.688,984 388.699,256 | 5 | 580.688,99 388.699,488 | 0.232 |
| 5 | 580.688,99 388.699,488 | 6 | 580.676,48 388.693,208 | 13.998 |
| 6 | 580.676,48 388.693,208 | 7 | 580.676,398 388.693,371 | 0.182 |
| 7 | 580.676,398 388.693,371 | 8 | 580.672,716 388.691,249 | 4.25 |
| 8 | 580.672,716 388.691,249 | 9 | 580.673,159 388.690,288 | 1.058 |
| 9 | 580.673,159 388.690,288 | 10 | 580.670,069 388.688,747 | 3.453 |
| 10 | 580.670,069 388.688,747 | 11 | 580.669,8 388.689,284 | 0.601 |
| 11 | 580.669,8 388.689,284 | 12 | 580.665,899 388.687,379 | 4.341 |
| 12 | 580.665,899 388.687,379 | 13 | 580.670,169 388.678,076 | 10.236 |
| 13 | 580.670,169 388.678,076 | 14 | 580.671,296 388.678,692 | 1.284 |
| 14 | 580.671,296 388.678,692 | 15 | 580.673,637 388.679,882 | 2.626 |
| 15 | 580.673,637 388.679,882 | 1 | 580.679,029 388.682,623 | 6.049 |

** Lungimile segmentelor sunt determinate în planul de proiecție Stereo 70 și sunt rotunjite la 1 milimetru.

*** Distanța dintre puncte este formată din segmente cumulate ce sunt mai mici decât valoarea 1 milimetru.

**DATE DESPRE IMOBILUL NR. 11249**

Oficiul de Cadastru și Publicitate Imobiliară PRAHOVA
Biroul de Cadastru și Publicitate Imobiliară Ploiești

A. Partea I. Descrierea imobilului

TEREN Intravilan

Adresa: Loc. Pleasa, Str Fabricilor, Nr. 199, Jud. Prahova

| Nr. Crt | Nr cadastral Nr. topografic | Suprafața* (mp) | Observații / Referințe |
|---------|-----------------------------|-----------------|---------------------------------------|
| A1 | | 309 | Sector cadastral:57 Teren imprejmuit; |

B. Partea II. Proprietari și acte

| Inscrieri privitoare la dreptul de proprietate și alte drepturi reale | | Referințe |
|---|--|-----------|
| / | | |
| Act Normativ nr. 7, din 13/03/1996 emis de PARLAMENTUL ROMANIEI (LEGE;); | | |
| B1 | Inscrierea provizorie, drept de PROPRIETATE, dobandit prin Lege, cota actuala 1/1, cota initiala 1/1 1) COMUNA BUCOV, CIF:2843531 | A1 |

C. Partea III. SARCINI .

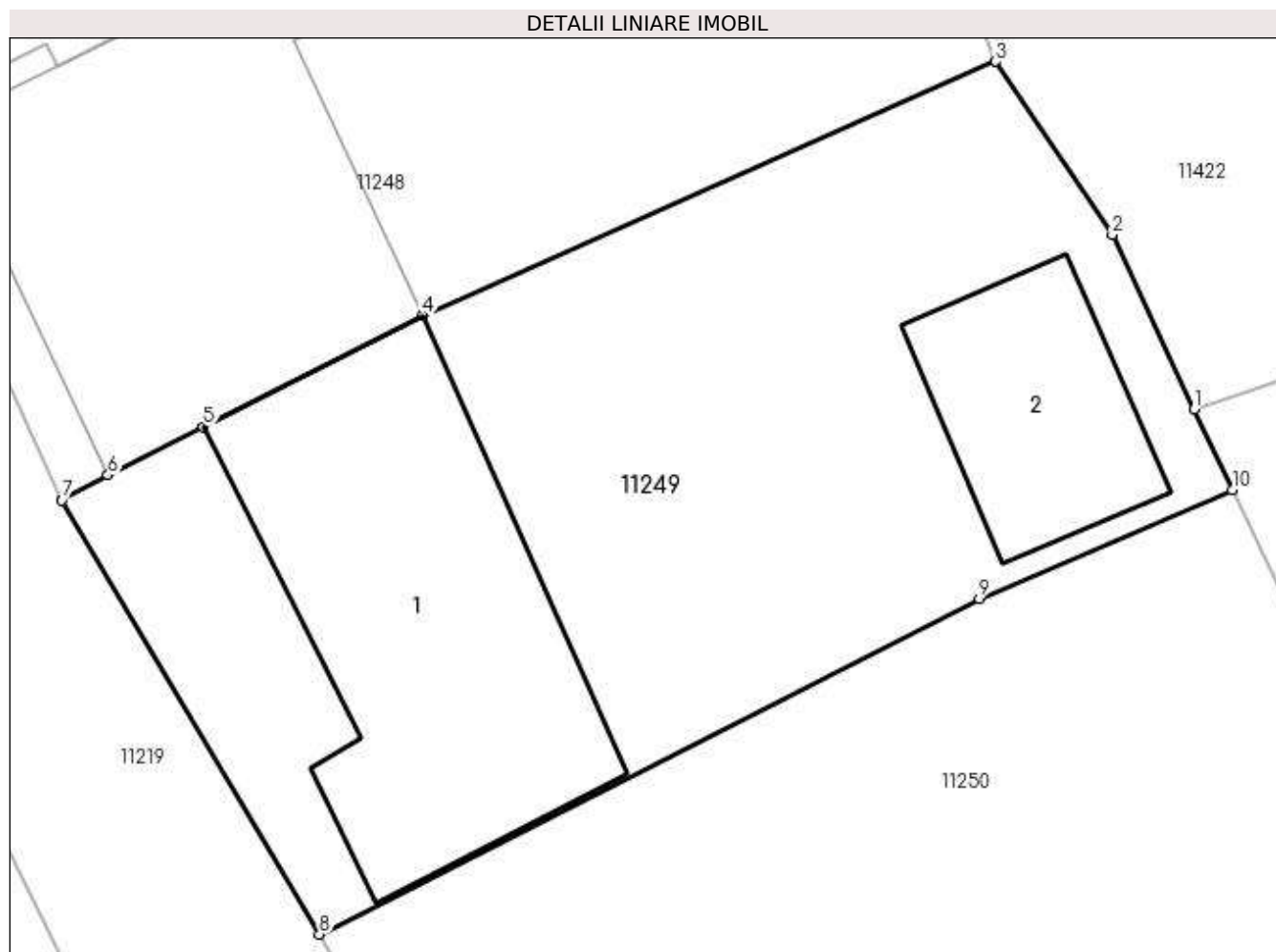
| Inscrieri privind dezmembramintele dreptului de proprietate, drepturi reale de garanție și sarcini | Referințe |
|--|-----------|
| NU SUNT | |

Anexa Nr. 1 La Partea I

Teren

| Nr cadastral | Suprafața (mp)* | Observații / Referințe |
|--------------|-----------------|------------------------|
| | 309 | |

* Suprafața este determinată în planul de proiecție Stereo 70.



Date referitoare la teren

| Crt | Categorie folosință | Intra vilan | Suprafața (mp) | Tarla | Parcelă | Nr. topo | Observații / Referințe |
|-----|---------------------|-------------|----------------|-------|---------|----------|------------------------|
| 1 | curți constructii | DA | 309 | 45 | 1887 | - | |

Date referitoare la construcții

| Crt | Număr | Destinație construcție | Supraf. (mp) | Situație juridică | Observații / Referințe |
|------|-------|-------------------------|-----------------------------|-------------------|---|
| A1.1 | -C1 | construcții de locuințe | Din acte: 0 Masurata: 76 | Fara acte | Nr. niveluri:1; S. construita la sol:76 mp; |
| A1.2 | -C2 | construcții anexa | Din acte: 0 Masurata: 28 | Fara acte | Nr. niveluri:1; S. construita la sol:28 mp; |

Lungime Segmente

1) Valorile lungimilor segmentelor sunt obținute din proiecție în plan.

| Punct început | X / Y | Punct sfârșit | X / Y | Lungime segment (** (m) |
|---------------|----------------------------|---------------|----------------------------|-------------------------|
| 1 | 580.697,98 388.680,313 | 2 | 580.695,969 388.684,589 | 4.725 |
| 2 | 580.695,969 388.684,589 | 3 | 580.693,087 388.688,846 | 5.141 |
| 3 | 580.693,087 388.688,846 | 4 | 580.679,029 388.682,623 | 15.374 |

| Punct început | X / Y | Punct sfârșit | X / Y | Lungime segment (** (m) |
|---------------|----------------------------|---------------|----------------------------|-------------------------|
| 4 | 580.679,029 388.682,623 | 5 | 580.673,637 388.679,882 | 6.049 |
| 5 | 580.673,637 388.679,882 | 6 | 580.671,296 388.678,692 | 2.626 |
| 6 | 580.671,296 388.678,692 | 7 | 580.670,169 388.678,076 | 1.284 |
| 7 | 580.670,169 388.678,076 | 8 | 580.676,494 388.667,417 | 12.394 |
| 8 | 580.676,494 388.667,417 | 9 | 580.692,696 388.675,654 | 18.176 |
| 9 | 580.692,696 388.675,654 | 10 | 580.698,91 388.678,336 | 6.768 |
| 10 | 580.698,91 388.678,336 | 1 | 580.697,98 388.680,313 | 2.185 |

** Lungimile segmentelor sunt determinate în planul de proiecție Stereo 70 și sunt rotunjite la 1 milimetru.

*** Distanța dintre puncte este formată din segmente cumulate ce sunt mai mici decât valoarea 1 milimetru.

**DATE DESPRE IMOBILUL NR. 11250**

Oficiul de Cadastru și Publicitate Imobiliară PRAHOVA
Biroul de Cadastru și Publicitate Imobiliară Ploiești

A. Partea I. Descrierea imobilului

TEREN Intravilan

Adresa: Loc. Pleasa, Str Fabricilor, Jud. Prahova

| Nr. Crt | Nr cadastral Nr. topografic | Suprafața* (mp) | Observații / Referințe |
|---------|-----------------------------|-----------------|---------------------------------------|
| A1 | | 419 | Sector cadastral:57 Teren imprejmuit; |

B. Partea II. Proprietari și acte

| Inscrieri privitoare la dreptul de proprietate și alte drepturi reale | Referințe |
|---|--|
| / | |
| Act Normativ nr. 7, din 13/03/1996 emis de PARLAMENTUL ROMANIEI (LEGE;); | |
| B1 | Inscrierea provizorie, drept de PROPRIETATE, dobandit prin Lege, cota actuala 1/1, cota initiala 1/1 1) COMUNA BUCOV, CIF:2843531 |
| | A1 |

C. Partea III. SARCINI .

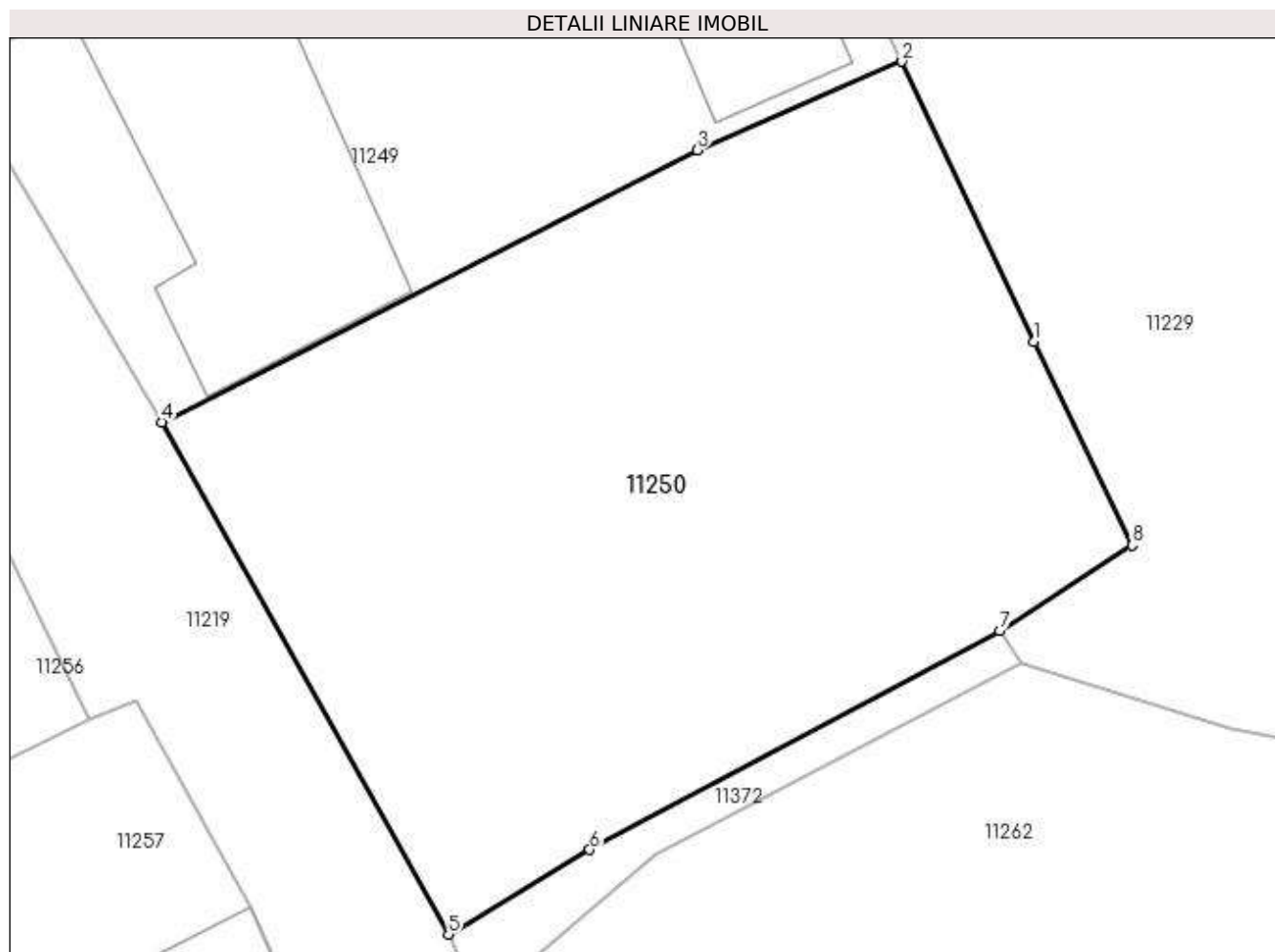
| Inscrieri privind dezmembramintele dreptului de proprietate, drepturi reale de garanție și sarcini | Referințe |
|--|-----------|
| NU SUNT | |

Anexa Nr. 1 La Partea I

Teren

| Nr cadastral | Suprafața (mp)* | Observații / Referințe |
|--------------|-----------------|------------------------|
| | 419 | |

* Suprafața este determinată în planul de proiecție Stereo 70.



Date referitoare la teren

| Crt | Categorie folosință | Intravilan | Suprafața (mp) | Tarla | Parcelă | Nr. topo | Observații / Referințe |
|-----|---------------------|------------|----------------|-------|---------|----------|------------------------|
| 1 | arabil | DA | 419 | 45 | 1887 | - | |

Lungime Segmente

1) Valorile lungimilor segmentelor sunt obținute din proiecție în plan.

| Punct început | X / Y | Punct sfârșit | X / Y | Lungime segment (** (m) |
|---------------|----------------------------|---------------|----------------------------|-------------------------|
| 1 | 580.702,9 388.669,85 | 2 | 580.698,91 388.678,336 | 9.377 |
| 2 | 580.698,91 388.678,336 | 3 | 580.692,696 388.675,654 | 6.768 |
| 3 | 580.692,696 388.675,654 | 4 | 580.676,494 388.667,417 | 18.176 |
| 4 | 580.676,494 388.667,417 | 5 | 580.685,167 388.651,908 | 17.769 |
| 5 | 580.685,167 388.651,908 | 6 | 580.689,45 388.654,47 | 4.991 |

| Punct început | X / Y | Punct sfârşit | X / Y | Lungime segment (** (m) |
|---------------|----------------------------|---------------|----------------------------|-------------------------|
| 6 | 580.689,45 388.654,47 | 7 | 580.701,871 388.661,095 | 14.077 |
| 7 | 580.701,871 388.661,095 | 8 | 580.705,876 388.663,685 | 4.769 |
| 8 | 580.705,876 388.663,685 | 1 | 580.702,9 388.669,85 | 6.846 |

** Lungimile segmentelor sunt determinate în planul de proiecție Stereo 70 și sunt rotunjite la 1 milimetru.

*** Distanța dintre puncte este formată din segmente cumulate ce sunt mai mici decât valoarea 1 milimetru.

**DATE DESPRE IMOBILUL NR. 11251**

Oficiul de Cadastru și Publicitate Imobiliară PRAHOVA
Biroul de Cadastru și Publicitate Imobiliară Ploiești

A. Partea I. Descrierea imobilului

TEREN Intravilan

Nr. CF vechi:4516

Nr. cadastral vechi:11211

Adresa: Loc. Pleasa, Str Fabricilor, Jud. Prahova

| Nr. Crt | Nr cadastral Nr. topografic | Suprafața* (mp) | Observații / Referințe |
|---------|-----------------------------|-----------------|---------------------------------------|
| A1 | 21503 | 92 | Sector cadastral:57 Teren imprejmuit; |

Construcții

| Crt | Nr cadastral Nr. topografic | Adresa | Observații / Referințe |
|------|-----------------------------|---|---|
| A1.1 | 21503-C1 | Loc. Pleasa, Str Fabricilor, Jud. Prahova | Nr. niveluri:1; S. construita la sol:37 mp; LOCUINTA- in suprafata de 37 mp |

B. Partea II. Proprietari și acte

| Inscrieri privitoare la dreptul de proprietate și alte drepturi reale | | Referințe |
|---|---|-----------|
| 53787 / 16/10/2009 | | |
| Contract De Vanzare-Cumparare nr. 1055, din 15/10/2009 emis de NP MANESCU EMILIAN-COSTIN; | | |
| B3 | Intabulare, drept de PROPRIETATEcumparare ca bun comun, dobandit prin Conventie, cota actuala 1/1, cota initiala 1/1 1) IANCU ION-GABRIEL 2) IANCU RAMONA-GEORGIANA | A1, A1.1 |

C. Partea III. SARCINI .

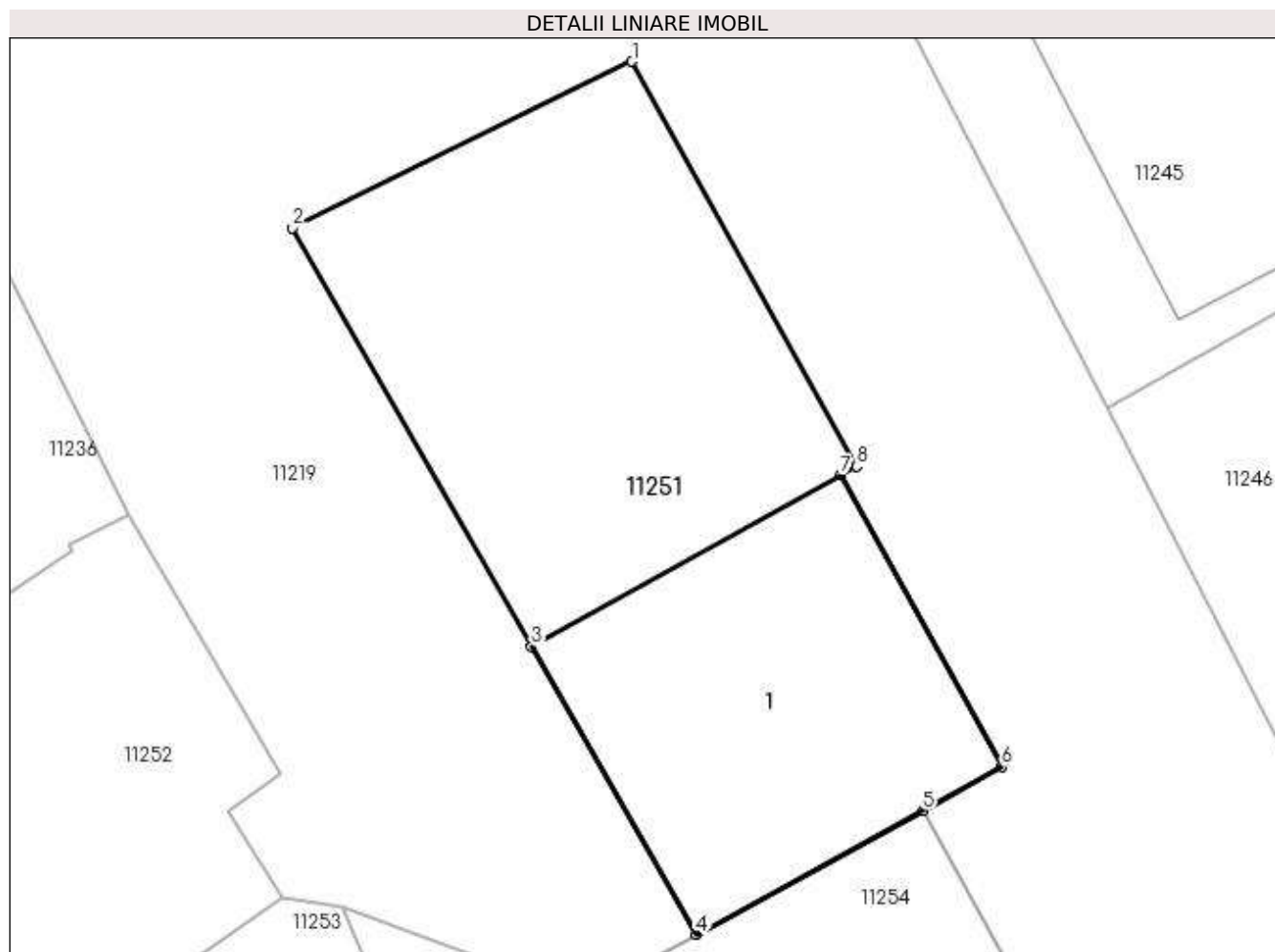
| Inscrieri privind dezmembramintele dreptului de proprietate, drepturi reale de garanție și sarcini | Referințe |
|--|-----------|
| NU SUNT | |

Anexa Nr. 1 La Partea I

Teren

| Nr cadastral | Suprafața (mp)* | Observații / Referințe |
|--------------|-----------------|------------------------|
| 21503 | 92 | |

* Suprafața este determinată în planul de proiecție Stereo 70.



Date referitoare la teren

| Crt | Categorie folosință | Intra vilan | Suprafața (mp) | Tarla | Parcelă | Nr. topo | Observații / Referințe |
|-----|---------------------|-------------|----------------|-------|---------|----------|------------------------|
| 1 | curți constructii | DA | 92 | 45 | 1888 | - | |

Date referitoare la construcții

| Crt | Număr | Destinație construcție | Supraf. (mp) | Situație juridică | Observații / Referințe |
|------|----------|-------------------------|-----------------------------|-------------------|--|
| A1.1 | 21503-C1 | construcții de locuințe | Din acte: 0 Masurata: 37 | Cu acte | Nr. niveluri:1; S. construita la sol:37 mp; LOCUINTA- in suprafata de 37 mp |

Lungime Segmente

1) Valorile lungimilor segmentelor sunt obținute din proiecție în plan.

| Punct început | X / Y | Punct sfârșit | X / Y | Lungime segment (** (m) |
|---------------|----------------------------|---------------|----------------------------|-------------------------|
| 1 | 580.651,438 388.705,38 | 2 | 580.645,422 388.702,433 | 6.699 |
| 2 | 580.645,422 388.702,433 | 3 | 580.649,658 388.695,018 | 8.54 |
| 3 | 580.649,658 388.695,018 | 4 | 580.652,57 388.689,921 | 5.87 |
| 4 | 580.652,57 388.689,921 | 5 | 580.656,591 388.692,115 | 4.581 |

| Punct început | X / Y | Punct sfârşit | X / Y | Lungime segment (** (m) |
|---------------|----------------------------|---------------|----------------------------|-------------------------|
| 5 | 580.656,591 388.692,115 | 6 | 580.657,99 388.692,89 | 1.599 |
| 6 | 580.657,99 388.692,89 | 7 | 580.655,13 388.698,051 | 5.9 |
| 7 | 580.655,13 388.698,051 | 8 | 580.655,419 388.698,211 | 0.33 |
| 8 | 580.655,419 388.698,211 | 1 | 580.651,438 388.705,38 | 8.2 |

** Lungimile segmentelor sunt determinate în planul de proiecţie Stereo 70 şi sunt rotunjite la 1 milimetru.

*** Distanţa dintre puncte este formată din segmente cumulate ce sunt mai mici decât valoarea 1 milimetru.

**DATE DESPRE IMOBILUL NR. 11252**

Oficiul de Cadastru și Publicitate Imobiliară PRAHOVA
Biroul de Cadastru și Publicitate Imobiliară Ploiești

A. Partea I. Descrierea imobilului

TEREN Intravilan

Adresa: Loc. Pleasa, Str Fabricilor, Nr. 979, Jud. Prahova, COLONIA RICU

| Nr. Crt | Nr cadastral Nr. topografic | Suprafața* (mp) | Observații / Referințe |
|---------|-----------------------------|-----------------|---------------------------------------|
| A1 | 24373 | 436 | Sector cadastral:57 Teren imprejmuit; |

Construcții

| Crt | Nr cadastral Nr. topografic | Adresa | Observații / Referințe |
|------|-----------------------------|--|---|
| A1.1 | 24373-C1 | Loc. Pleasa, Str Fabricilor, Nr. 979, Jud. Prahova, COLONIA RICU | Nr. niveluri:1; S. construita la sol:103 mp; C1- LOCUINTA |

B. Partea II. Proprietari și acte

| Inscrieri privitoare la dreptul de proprietate și alte drepturi reale | | Referințe |
|---|---|-----------|
| 89318 / 27/09/2017 | | |
| Act Notarial nr. 5862, din 27/09/2017 emis de NP Dragan Nicoleta; | | |
| B4 | Intabulare, drept de PROPRIETATE(donatie), dobandit prin Conventie, cota actuala 1/1, cota initiala 1/1 1) RĂDULESCU CLAUDIU-IONUȚ | A1 |
| B5 | Intabulare, drept de PROPRIETATE(donatie), dobandit prin Conventie, cota actuala 1/1, cota initiala 1/1 1) RĂDULESCU CLAUDIU-IONUȚ | A1.1 |

C. Partea III. SARCINI

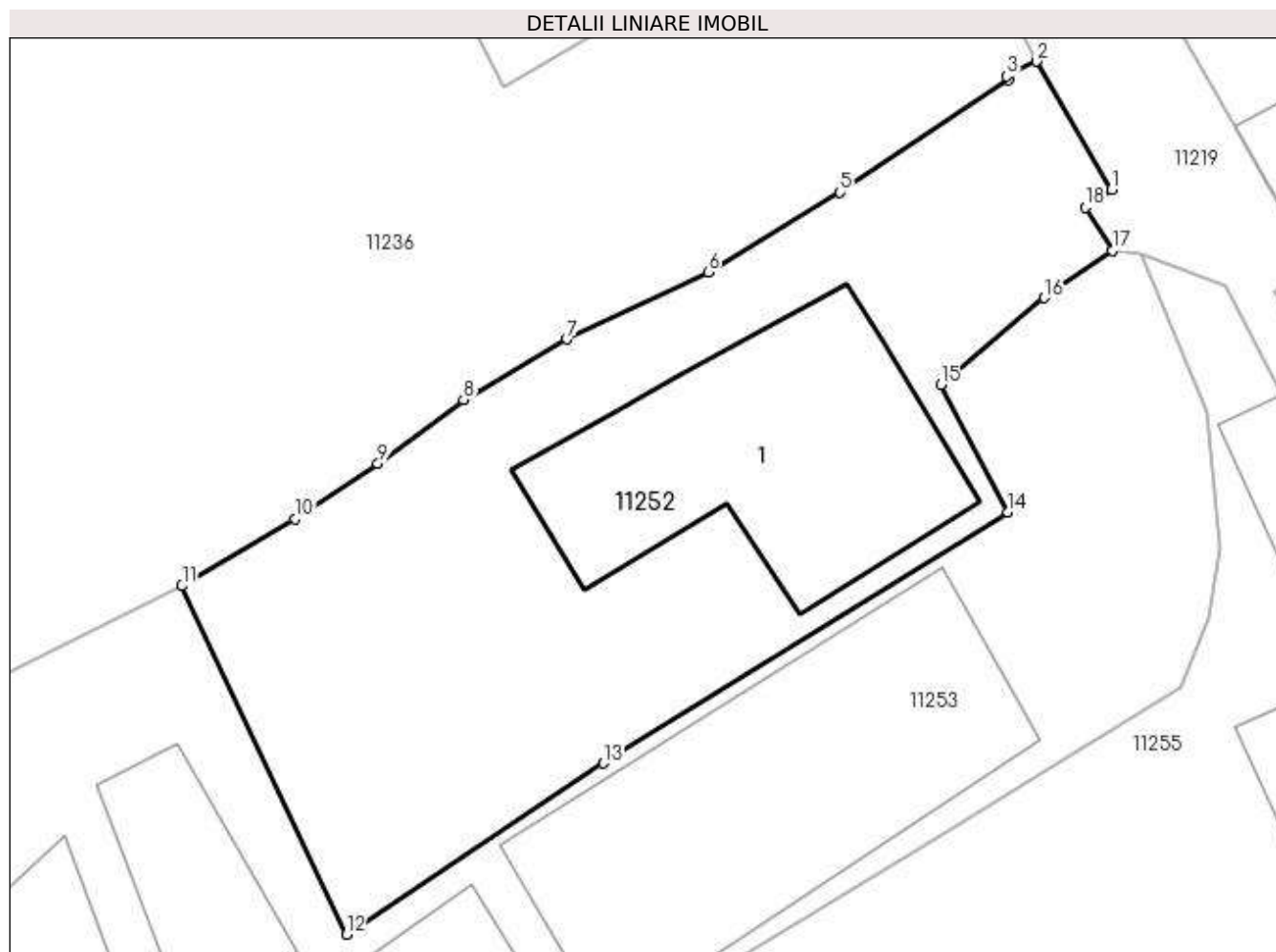
| Inscrieri privind dezmembramintele dreptului de proprietate, drepturi reale de garanție și sarcini | | Referințe |
|--|--|-----------|
| 89318 / 27/09/2017 | | |
| Act Notarial nr. 5862, din 27/09/2017 emis de NP Dragan Nicoleta; | | |
| C1 | Intabulare, drept de HABITATIEVIAGERA 1) RADULESCU MARIA 2) RĂDULESCU CONSTANTIN | A1, A1.1 |

Anexa Nr. 1 La Partea I

Teren

| Nr cadastral | Suprafața (mp)* | Observații / Referințe |
|--------------|-----------------|------------------------|
| 24373 | 436 | |

* Suprafața este determinată în planul de proiecție Stereo 70.



Date referitoare la teren

| Crt | Categorie folosință | Intra vilan | Suprafața (mp) | Tarla | Parcelă | Nr. topo | Observații / Referințe |
|-----|---------------------|-------------|----------------|-------|---------|----------|------------------------|
| 1 | curți constructii | DA | 436 | 45 | 1890 | - | |

Date referitoare la construcții

| Crt | Număr | Destinație construcție | Supraf. (mp) | Situație juridică | Observații / Referințe |
|------|----------|-------------------------|------------------------------|-------------------|--|
| A1.1 | 24373-C1 | construcții de locuințe | Din acte: 0 Masurata: 103 | Cu acte | Nr. niveluri:1; S. construita la sol:103 mp; C1-LOCUINTA |

Lungime Segmente

1) Valorile lungimilor segmentelor sunt obținute din proiecție în plan.

| Punct început | X / Y | Punct sfârșit | X / Y | Lungime segment (** (m) |
|---------------|----------------------------|---------------|----------------------------|-------------------------|
| 1 | 580.645,214 388.692,759 | 2 | 580.642,517 388.697,36 | 5.333 |
| 2 | 580.642,517 388.697,36 | 3 | 580.641,454 388.696,83 | 1.188 |
| 3 | 580.641,454 388.696,83 | 4 | 580.641,523 388.696,714 | 0.135 |

| Punct început | X / Y | Punct sfârșit | X / Y | Lungime segment (** (m) |
|---------------|----------------------------|---------------|----------------------------|-------------------------|
| 4 | 580.641,523 388.696,714 | 5 | 580.635,472 388.692,651 | 7.289 |
| 5 | 580.635,472 388.692,651 | 6 | 580.630,733 388.689,787 | 5.537 |
| 6 | 580.630,733 388.689,787 | 7 | 580.625,666 388.687,38 | 5.61 |
| 7 | 580.625,666 388.687,38 | 8 | 580.621,936 388.685,213 | 4.314 |
| 8 | 580.621,936 388.685,213 | 9 | 580.618,855 388.682,914 | 3.844 |
| 9 | 580.618,855 388.682,914 | 10 | 580.615,883 388.680,933 | 3.572 |
| 10 | 580.615,883 388.680,933 | 11 | 580.611,817 388.678,522 | 4.727 |
| 11 | 580.611,817 388.678,522 | 12 | 580.617,722 388.666,007 | 13.838 |
| 12 | 580.617,722 388.666,007 | 13 | 580.626,964 388.672,148 | 11.096 |
| 13 | 580.626,964 388.672,148 | 14 | 580.641,502 388.681,168 | 17.109 |
| 14 | 580.641,502 388.681,168 | 15 | 580.639,102 388.685,749 | 5.172 |
| 15 | 580.639,102 388.685,749 | 16 | 580.642,808 388.688,863 | 4.841 |
| 16 | 580.642,808 388.688,863 | 17 | 580.645,248 388.690,572 | 2.979 |
| 17 | 580.645,248 388.690,572 | 18 | 580.644,281 388.692,111 | 1.818 |
| 18 | 580.644,281 388.692,111 | 1 | 580.645,214 388.692,759 | 1.136 |

** Lungimile segmentelor sunt determinate în planul de proiecție Stereo 70 și sunt rotunjite la 1 milimetru.

*** Distanța dintre puncte este formată din segmente cumulate ce sunt mai mici decât valoarea 1 milimetru.

**DATE DESPRE IMOBILUL NR. 11253**

Oficiul de Cadastru și Publicitate Imobiliară PRAHOVA
Biroul de Cadastru și Publicitate Imobiliară Ploiești

A. Partea I. Descrierea imobilului

TEREN Intravilan

Adresa: Loc. Pleasa, Str Fabricilor, Nr. 215, Jud. Prahova

| Nr. Crt | Nr cadastral Nr. topografic | Suprafața* (mp) | Observații / Referințe |
|---------|-----------------------------|-----------------|---------------------------------------|
| A1 | | 1.192 | Sector cadastral:57 Teren imprejmuit; |

B. Partea II. Proprietari și acte

| Inscrieri privitoare la dreptul de proprietate și alte drepturi reale | Referințe |
|--|-----------|
| / | |
| Act Normativ nr. 7, din 13/03/1996 emis de PARLAMENTUL ROMANIEI (LEGE;); | |
| B1 | A1 |
| Inscrierea provizorie, drept de PROPRIETATE, dobandit prin Lege, cota actuala 1/1, cota initiala 1/1 1) COMUNA BUCOV, CIF:2843531 | |

C. Partea III. SARCINI .

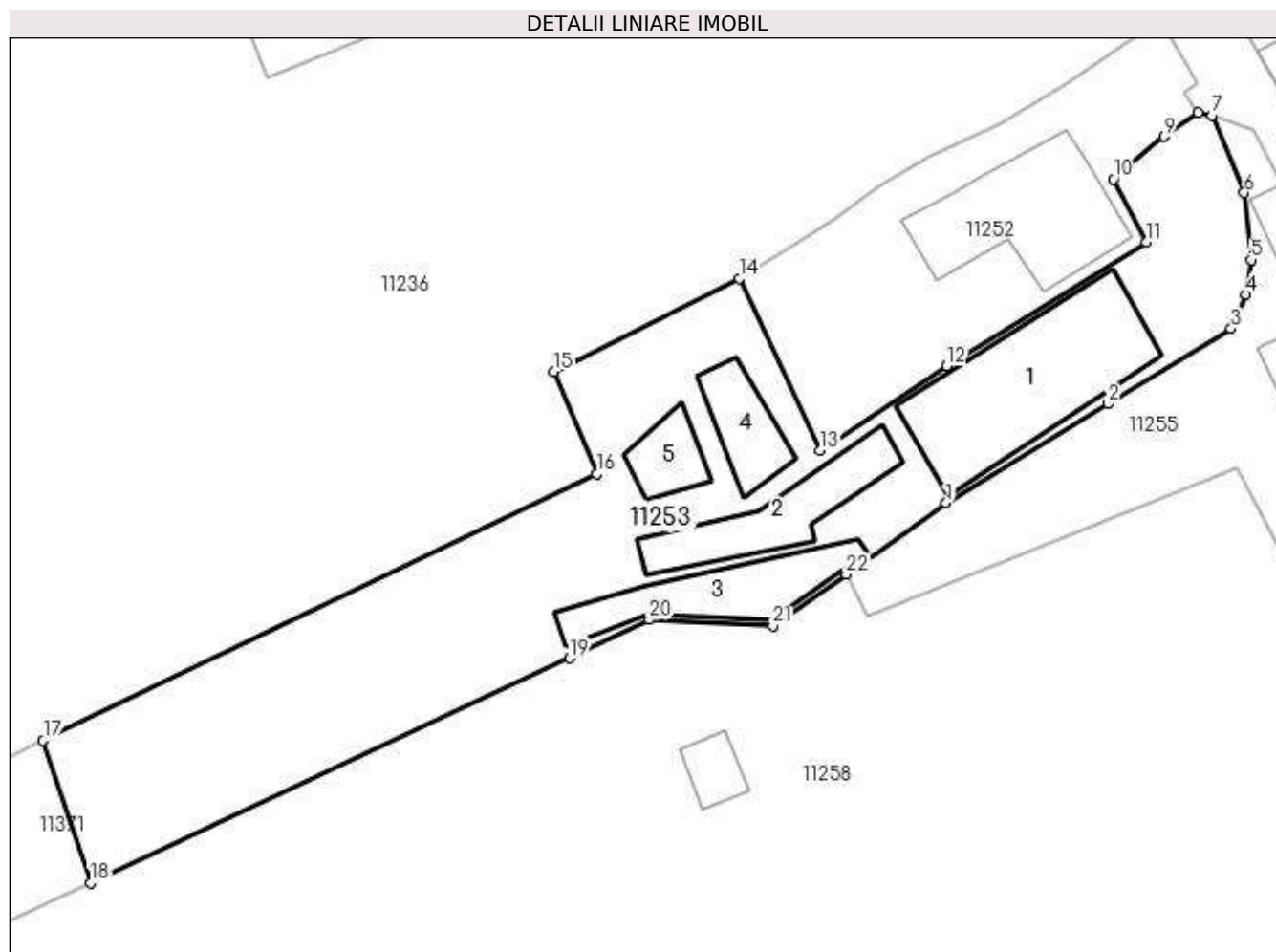
| Inscrieri privind dezmembramintele dreptului de proprietate, drepturi reale de garanție și sarcini | Referințe |
|--|-----------|
| NU SUNT | |

Anexa Nr. 1 La Partea I

Teren

| Nr cadastral | Suprafața (mp)* | Observații / Referințe |
|--------------|-----------------|------------------------|
| | 1.192 | |

* Suprafața este determinată în planul de proiecție Stereo 70.



Date referitoare la teren

| Crt | Categorie folosință | Intra vilan | Suprafața (mp) | Tarla | Parcelă | Nr. topo | Observații / Referințe |
|-----|---------------------|-------------|----------------|-------|---------|----------|------------------------|
| 1 | curți constructii | DA | 1.192 | 45 | 1890 | - | |

Date referitoare la construcții

| Crt | Număr | Destinație construcție | Supraf. (mp) | Situație juridică | Observații / Referințe |
|------|-------|-------------------------|------------------------------|-------------------|--|
| A1.1 | -C1 | construcții de locuințe | Din acte: 0 Masurata: 137 | Fara acte | Nr. niveluri:1; S. construita la sol:137 mp; |
| A1.2 | -C2 | construcții anexa | Din acte: 0 Masurata: 61 | Fara acte | Nr. niveluri:1; S. construita la sol:61 mp; |
| A1.3 | -C3 | construcții anexa | Din acte: 0 Masurata: 64 | Fara acte | Nr. niveluri:1; S. construita la sol:64 mp; |
| A1.4 | -C4 | construcții anexa | Din acte: 0 Masurata: 36 | Fara acte | Nr. niveluri:1; S. construita la sol:36 mp; |
| A1.5 | -C5 | construcții anexa | Din acte: 0 Masurata: 25 | Fara acte | Nr. niveluri:1; S. construita la sol:25 mp; |

Lungime Segmente

1) Valorile lungimilor segmentelor sunt obținute din proiecție în plan.

| Punct început | X / Y | Punct sfârșit | X / Y | Lungime segment (** (m) |
|---------------|----------------------------|---------------|----------------------------|-------------------------|
| 1 | 580.626,904 388.662,162 | 2 | 580.638,713 388.669,376 | 13.838 |
| 3 | 580.647,685 388.674,869 | 4 | 580.648,715 388.677,353 | 2.689 |
| 5 | 580.649,137 388.679,878 | 6 | 580.648,642 388.684,764 | 4.911 |
| 7 | 580.646,319 388.690,421 | 8 | 580.645,248 388.690,572 | 1.082 |
| 9 | 580.642,808 388.688,863 | 10 | 580.639,102 388.685,749 | 4.841 |
| 11 | 580.641,502 388.681,168 | 12 | 580.626,964 388.672,148 | 17.109 |
| 13 | 580.617,722 388.666,007 | 14 | 580.611,817 388.678,522 | 13.838 |
| 15 | 580.598,3 388.671,759 | 16 | 580.601,453 388.664,284 | 8.113 |
| 17 | 580.561,091 388.644,854 | 18 | 580.564,552 388.634,495 | 10.922 |
| 19 | 580.599,486 388.650,853 | 20 | 580.605,257 388.653,663 | 6.419 |
| 21 | 580.614,29 388.653,21 | 22 | 580.619,618 388.656,951 | 6.51 |

| Punct început | X / Y | Punct sfârșit | X / Y | Lungime segment (** (m) |
|---------------|----------------------------|---------------|----------------------------|-------------------------|
| 2 | 580.638,713 388.669,376 | 3 | 580.647,685 388.674,869 | 10.52 |
| 4 | 580.648,715 388.677,353 | 5 | 580.649,137 388.679,878 | 2.56 |
| 6 | 580.648,642 388.684,764 | 7 | 580.646,319 388.690,421 | 6.115 |
| 8 | 580.645,248 388.690,572 | 9 | 580.642,808 388.688,863 | 2.979 |
| 10 | 580.639,102 388.685,749 | 11 | 580.641,502 388.681,168 | 5.172 |
| 12 | 580.626,964 388.672,148 | 13 | 580.617,722 388.666,007 | 11.096 |
| 14 | 580.611,817 388.678,522 | 15 | 580.598,3 388.671,759 | 15.114 |
| 16 | 580.601,453 388.664,284 | 17 | 580.561,091 388.644,854 | 44.795 |
| 18 | 580.564,552 388.634,495 | 19 | 580.599,486 388.650,853 | 38.574 |
| 20 | 580.605,257 388.653,663 | 21 | 580.614,29 388.653,21 | 9.044 |
| 22 | 580.619,618 388.656,951 | 1 | 580.626,904 388.662,162 | 8.958 |

** Lungimile segmentelor sunt determinate în planul de proiecție Stereo 70 și sunt rotunjite la 1 milimetru.

*** Distanța dintre puncte este formată din segmente cumulate ce sunt mai mici decât valoarea 1 milimetru.

**DATE DESPRE IMOBILUL NR. 11254**

Oficiul de Cadastru și Publicitate Imobiliară PRAHOVA
Biroul de Cadastru și Publicitate Imobiliară Ploiești

A. Partea I. Descrierea imobilului

TEREN Intravilan

Nr. CF vechi:4512

Nr. cadastral vechi:11215

Adresa: Loc. Pleasa, Jud. Prahova

| Nr. Crt | Nr cadastral Nr. topografic | Suprafața* (mp) | Observații / Referințe |
|---------|-----------------------------|-----------------|---|
| A1 | 21507 | 22 | Sector cadastral:57 Teren imprejmuit; Constructia C1 inscrisa in CF 21507-C1; |

B. Partea II. Proprietari și acte

| Inscrieri privitoare la dreptul de proprietate și alte drepturi reale | Referințe |
|--|-----------|
| 31822 / 30/06/2009 | |
| Declaratie Autentica nr. 1399, din 29/06/2009 emis de BNP LUPU M. (; sentinta civila nr.1804/17.02.2009 emis de JUDECATORIA PLOIESTI.); | |
| B1 se deschide carte funciara colectiva la cererea lui Cam Ioana | A1 |
| 53784 / 16/10/2009 | |
| Act Notarial nr. 1055, din 15/10/2009 emis de NP MANESCU EMILIAN-COSTIN (CONTRACT DE VANZARE-CUMPARARE; act administrativ nr 20007 din 21.11.2022, emis de PRIMARIA BUCOV;hotarare judecatoreasca nr 15901/281/2015 din 14.07.2016, emis de JUDECATORIA PLOIESTI); | |
| B2 Intabulare, drept de PROPRIETATE asupra terenului in suprafata de 11 mp indiviz din suprafata de 22 mp aferenta apartamentului nr.1, dobandit prin Conventie, cota actuala 1/2, cota initiala 11/22 | A1 |
| 1) IANCU ION-GABRIEL 2) IANCU RAMONA-GEORGIANA | |
| 152802 / 05/12/2022 | |
| Hotarare Judecatoreasca nr. 6747, din 19/07/2016 emis de JUDECATORIA PLOIESTI (HOTARARE JUDECATOREASCA; hotarare judecatoreasca nr 15901/281/2015 din 14.07.2016, emis de JUDECATORIA PLOIESTI;act administrativ nr 20007 din 21.11.2022, emis de PRIMARIA BUCOV); | |
| B3 Intabulare, drept de PROPRIETATE asupra terenului in suprafata de 11 mp aferent apartamentului nr. 2, dobandit prin Hotarare Judecatoreasca, cota actuala 1/2, cota initiala 1/2 | A1 |
| 1) RUSU CONSTANTIN 2) RUSU OLGA | |

C. Partea III. SARCINI .

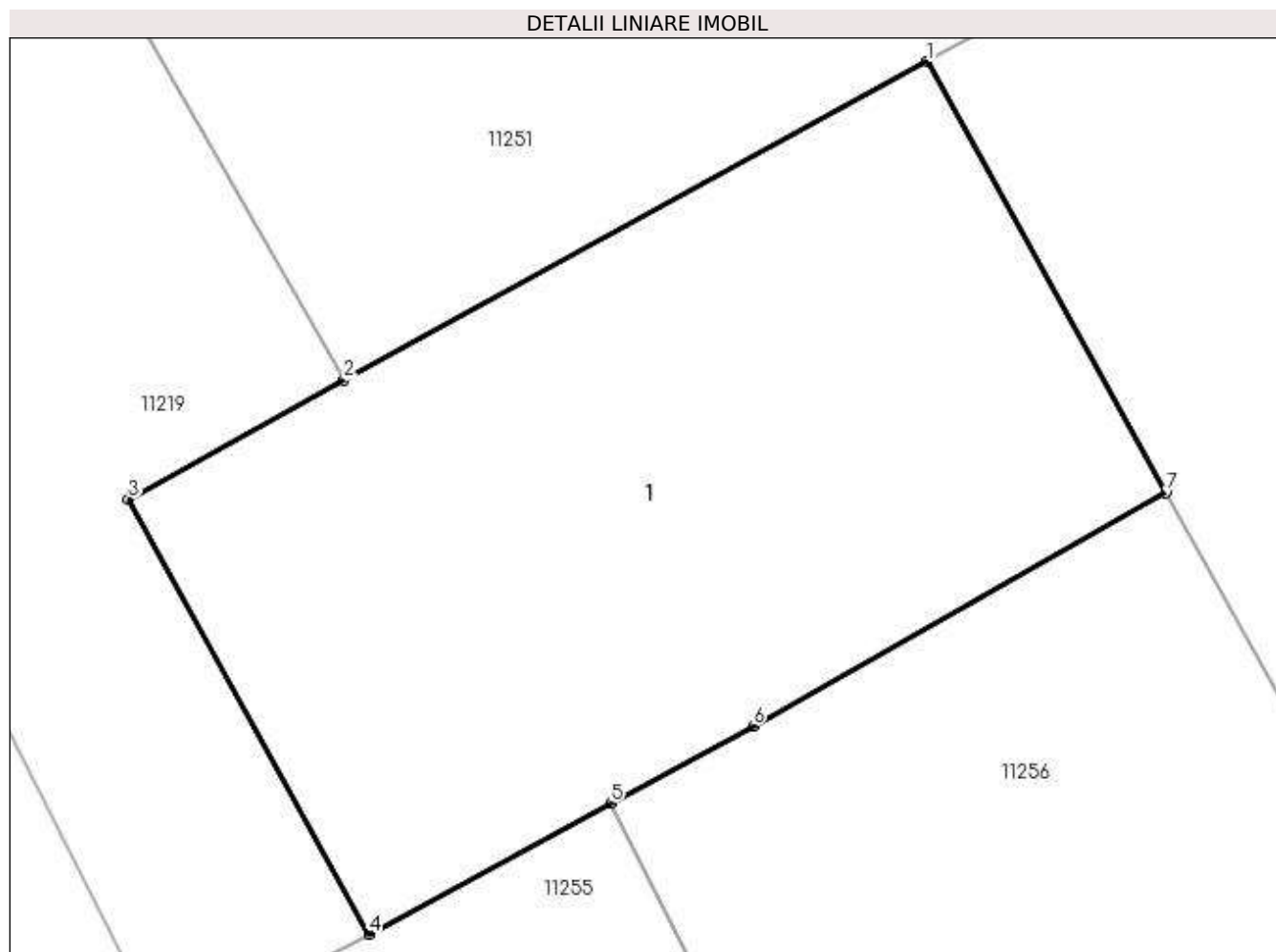
| Inscrieri privind dezmembramintele dreptului de proprietate, drepturi reale de garanție și sarcini | Referințe |
|--|-----------|
| NU SUNT | |

Anexa Nr. 1 La Partea I

Teren

| Nr cadastral | Suprafața (mp)* | Observații / Referințe |
|--------------|-----------------|------------------------|
| 21507 | 22 | |

* Suprafața este determinată în planul de proiecție Stereo 70.



Date referitoare la teren

| Crt | Categorie folosință | Intravilan | Suprafața (mp) | Tarla | Parcelă | Nr. topo | Observații / Referințe |
|-----|---------------------|------------|----------------|-------|---------|----------|------------------------|
| 1 | curți constructii | DA | 22 | 45 | 1888 | - | |

Lungime Segmente

1) Valorile lungimilor segmentelor sunt obținute din proiecție în plan.

| Punct început | X / Y | Punct sfârșit | X / Y | Lungime segment (** (m) |
|---------------|----------------------------|---------------|----------------------------|-------------------------|
| 1 | 580.656,591 388.692,115 | 2 | 580.652,57 388.689,921 | 4.581 |
| 2 | 580.652,57 388.689,921 | 3 | 580.651,083 388.689,097 | 1.7 |
| 3 | 580.651,083 388.689,097 | 4 | 580.652,746 388.686,097 | 3.43 |
| 4 | 580.652,746 388.686,097 | 5 | 580.654,409 388.687,0 | 1.892 |
| 5 | 580.654,409 388.687,0 | 6 | 580.655,393 388.687,534 | 1.12 |

| Punct început | X / Y | Punct sfârșit | X / Y | Lungime segment (** (m) |
|---------------|----------------------------|---------------|----------------------------|-------------------------|
| 6 | 580.655,393 388.687,534 | 7 | 580.658,239 388.689,141 | 3.268 |
| 7 | 580.658,239 388.689,141 | 1 | 580.656,591 388.692,115 | 3.4 |

** Lungimile segmentelor sunt determinate în planul de proiecție Stereo 70 și sunt rotunjite la 1 milimetru.

*** Distanța dintre puncte este formată din segmente cumulate ce sunt mai mici decât valoarea 1 milimetru.

**DATE DESPRE IMOBILUL NR. 11255**

Oficiul de Cadastru și Publicitate Imobiliară PRAHOVA
Biroul de Cadastru și Publicitate Imobiliară Ploiești

A. Partea I. Descrierea imobilului

TEREN Intravilan

Adresa: Loc. Pleasa, Str Fabricilor, Nr. 977, Jud. Prahova

| Nr. Crt | Nr cadastral Nr. topografic | Suprafața* (mp) | Observații / Referințe |
|---------|-----------------------------|----------------------------------|--|
| A1 | 23877 | Din acte: 3.028 Masurata: 745 | Sector cadastral:57 Teren neimprejmuț; |

Construcții

| Crt | Nr cadastral Nr. topografic | Adresa | Observații / Referințe |
|------|-----------------------------|--|--|
| A1.1 | 23877-C1 | Loc. Pleasa, Str Fabricilor, Nr. 977, Jud. Prahova | Nr. niveluri:1; S. construita la sol:96 mp; locuinta,pereti din caramida, acoperita cu tabla,lumina,an constructie 1977;nu are certificat energetic. |

B. Partea II. Proprietari și acte

| Inscrieri privitoare la dreptul de proprietate și alte drepturi reale | Referințe |
|---|--|
| 10769 / 14/02/2014 | |
| Hotarare Judecatoreasca nr. 9211, din 17/10/2008 emis de JUDECATORIA PLOIESTI (HOTARARE JUDECATOREASCA; act administrativ nr. 3458/11-02-2014 emis de PRIMARIA BUCOV; act administrativ nr. 3458/06-03-2014 emis de PRIMARIA BUCOV;); | |
| B1 | Intabulare, drept de PROPRIETATE, dobandit prin Hotarare Judecatoreasca, cota actuala 1/1, cota initiala 1/1 1) TASE VICTOR |

C. Partea III. SARCINI .

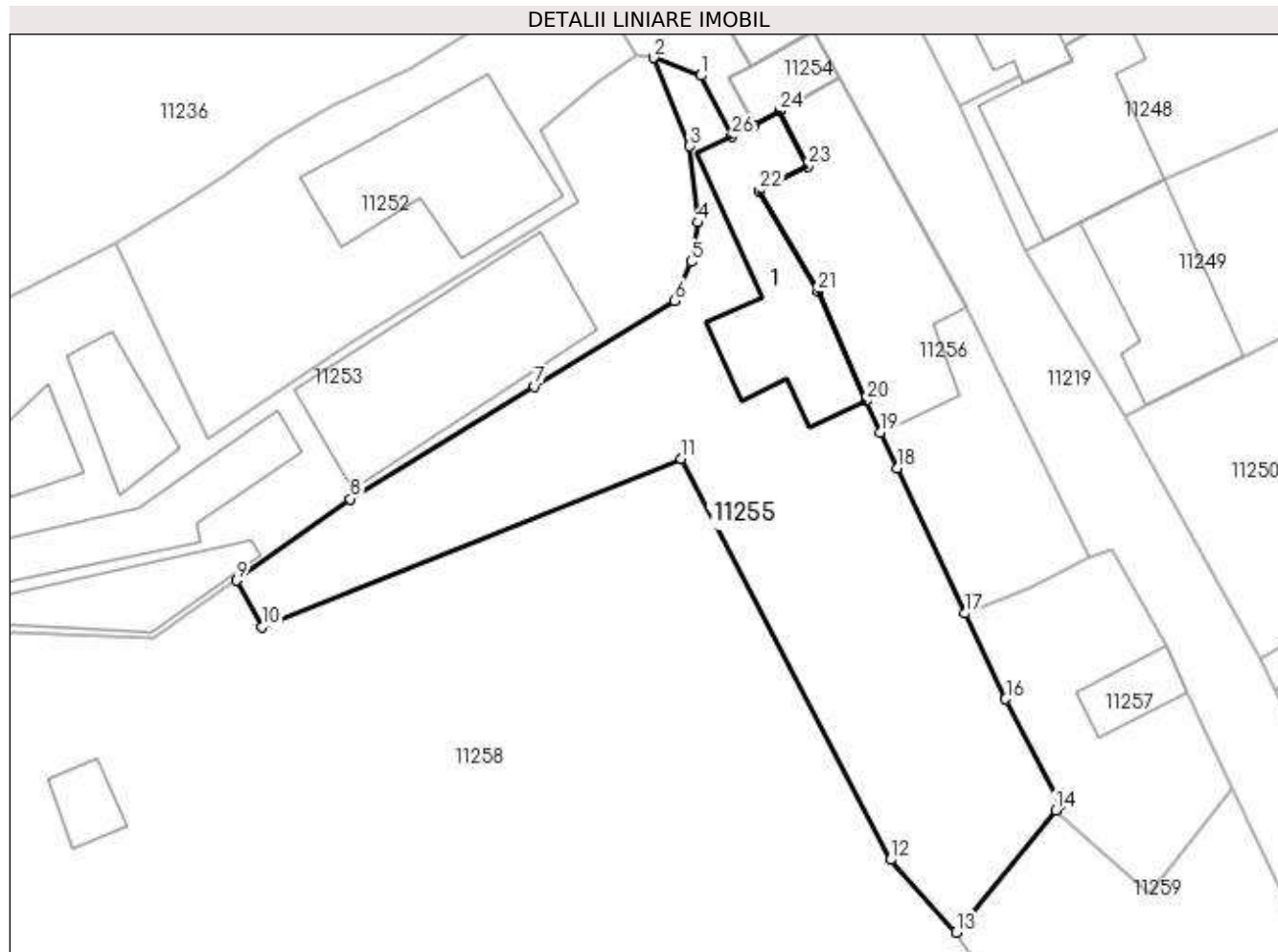
| Inscrieri privind dezmembramintele dreptului de proprietate, drepturi reale de garanție și sarcini | Referințe |
|--|-----------|
| NU SUNT | |

Anexa Nr. 1 La Partea I

Teren

| Nr cadastral | Suprafața (mp)* | Observații / Referințe |
|--------------|----------------------------------|------------------------|
| 23877 | Din acte: 3.028 Masurata: 745 | |

* Suprafața este determinată în planul de proiecție Stereo 70.



Date referitoare la teren

| Crt | Categorie folosință | Intra vilan | Suprafața (mp) | Tarla | Parcelă | Nr. topo | Observații / Referințe |
|-----|---------------------|-------------|----------------|-------|---------|----------|------------------------|
| 1 | curți constructii | DA | 745 | 45 | 1889 | - | |

Date referitoare la construcții

| Crt | Număr | Destinație construcție | Supraf. (mp) | Situație juridică | Observații / Referințe |
|------|----------|-------------------------|--------------|-------------------|---|
| A1.1 | 23877-C1 | construcții de locuințe | 96 | Cu acte | Nr. niveluri:1; S. construita la sol:96 mp; locuinta,pereti din caramida, acoperita cu tabla,lumina,an constructie 1977; nu are certificat energetic. |

Lungime Segmente

1) Valorile lungimilor segmentelor sunt obținute din proiecție în plan.

| Punct început | X / Y | Punct sfârșit | X / Y | Lungime segment (** (m) |
|---------------|----------------------------|---------------|----------------------------|-------------------------|
| 1 | 580.649,351 388.689,28 | 2 | 580.646,319 388.690,421 | 3.24 |
| 3 | 580.648,642 388.684,764 | 4 | 580.649,137 388.679,878 | 4.911 |

| Punct început | X / Y | Punct sfârșit | X / Y | Lungime segment (** (m) |
|---------------|----------------------------|---------------|----------------------------|-------------------------|
| 2 | 580.646,319 388.690,421 | 3 | 580.648,642 388.684,764 | 6.115 |
| 4 | 580.649,137 388.679,878 | 5 | 580.648,715 388.677,353 | 2.56 |

| Punct început | X / Y | Punct sfârșit | X / Y | Lungime segment (** (m)) |
|---------------|----------------------------|---------------|----------------------------|--------------------------|
| 5 | 580.648,715 388.677,353 | 6 | 580.647,685 388.674,869 | 2.689 |
| 7 | 580.638,713 388.669,376 | 8 | 580.626,904 388.662,162 | 13.838 |
| 9 | 580.619,618 388.656,951 | 10 | 580.621,205 388.653,966 | 3.381 |
| 11 | 580.648,087 388.664,723 | 12 | 580.661,504 388.639,062 | 28.957 |
| 13 | 580.665,693 388.634,407 | 14 | 580.672,074 388.642,205 | 10.076 |
| 15 | 580.672,385 388.642,585 | 16 | 580.668,864 388.649,353 | 7.629 |
| 17 | 580.666,285 388.654,835 | 18 | 580.661,912 388.664,126 | 10.269 |
| 19 | 580.660,842 388.666,447 | 20 | 580.659,925 388.668,437 | 2.191 |
| 21 | 580.656,84 388.675,442 | 22 | 580.653,099 388.681,89 | 7.455 |
| 23 | 580.656,203 388.683,477 | 24 | 580.654,409 388.687,0 | 3.953 |
| 25 | 580.652,746 388.686,097 | 26 | 580.651,331 388.685,377 | 1.588 |

| Punct început | X / Y | Punct sfârșit | X / Y | Lungime segment (** (m)) |
|---------------|----------------------------|---------------|----------------------------|--------------------------|
| 6 | 580.647,685 388.674,869 | 7 | 580.638,713 388.669,376 | 10.52 |
| 8 | 580.626,904 388.662,162 | 9 | 580.619,618 388.656,951 | 8.958 |
| 10 | 580.621,205 388.653,966 | 11 | 580.648,087 388.664,723 | 28.954 |
| 12 | 580.661,504 388.639,062 | 13 | 580.665,693 388.634,407 | 6.262 |
| 14 | 580.672,074 388.642,205 | 15 | 580.672,385 388.642,585 | 0.491 |
| 16 | 580.668,864 388.649,353 | 17 | 580.666,285 388.654,835 | 6.058 |
| 18 | 580.661,912 388.664,126 | 19 | 580.660,842 388.666,447 | 2.556 |
| 20 | 580.659,925 388.668,437 | 21 | 580.656,84 388.675,442 | 7.654 |
| 22 | 580.653,099 388.681,89 | 23 | 580.656,203 388.683,477 | 3.486 |
| 24 | 580.654,409 388.687,0 | 25 | 580.652,746 388.686,097 | 1.892 |
| 26 | 580.651,331 388.685,377 | 1 | 580.649,351 388.689,28 | 4.377 |

** Lungimile segmentelor sunt determinate în planul de proiecție Stereo 70 și sunt rotunjite la 1 milimetru.

*** Distanța dintre puncte este formată din segmente cumulate ce sunt mai mici decât valoarea 1 milimetru.

**DATE DESPRE IMOBILUL NR. 11256**

Oficiul de Cadastru și Publicitate Imobiliară PRAHOVA
Biroul de Cadastru și Publicitate Imobiliară Ploiești

A. Partea I. Descrierea imobilului

TEREN Intravilan

Adresa: Loc. Pleasa, Str Fabricilor, Jud. Prahova

| Nr. Crt | Nr cadastral Nr. topografic | Suprafața* (mp) | Observații / Referințe |
|---------|-----------------------------|-----------------|---------------------------------------|
| A1 | | 272 | Sector cadastral:57 Teren imprejmuit; |

B. Partea II. Proprietari și acte

| Inscrieri privitoare la dreptul de proprietate și alte drepturi reale | Referințe |
|--|-----------|
| / | |
| Act Normativ nr. 7, din 13/03/1996 emis de PARLAMENTUL ROMANIEI (LEGE;); | |
| B1 | A1 |
| Inscrierea provizorie, drept de PROPRIETATE, dobandit prin Lege, cota actuala 1/1, cota initiala 1/1 1) COMUNA BUCOV, CIF:2843531 | |

C. Partea III. SARCINI .

| Inscrieri privind dezmembramintele dreptului de proprietate, drepturi reale de garanție și sarcini | Referințe |
|--|-----------|
| NU SUNT | |

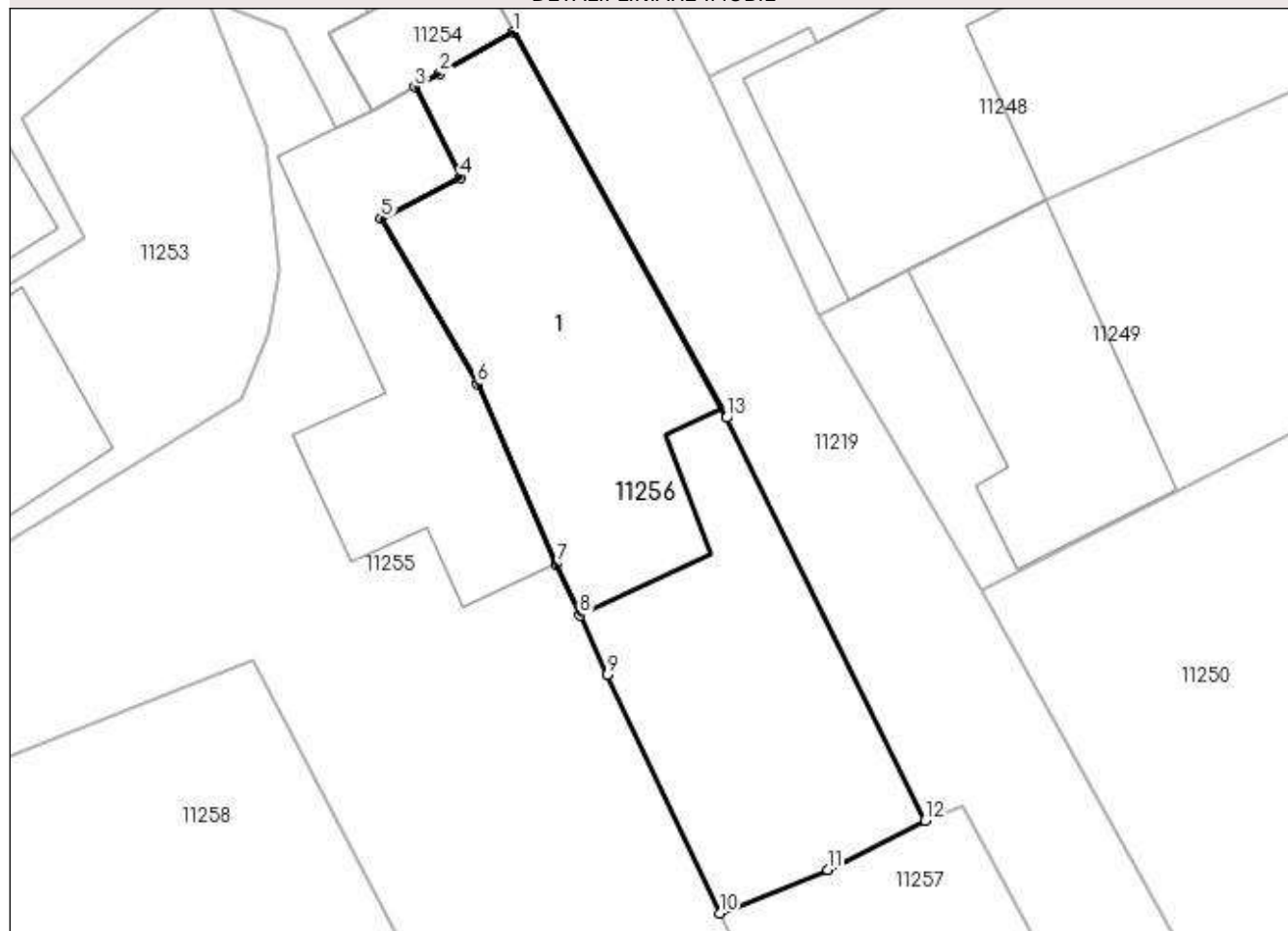
Anexa Nr. 1 La Partea I

Teren

| Nr cadastral | Suprafața (mp)* | Observații / Referințe |
|--------------|-----------------|------------------------|
| | 272 | |

* Suprafața este determinată în planul de proiecție Stereo 70.

DETALII LINIARE IMOBIL



Date referitoare la teren

| Crt | Categorie folosință | Intra vilan | Suprafața (mp) | Tarla | Parcelă | Nr. topo | Observații / Referințe |
|-----|---------------------|-------------|----------------|-------|---------|----------|------------------------|
| 1 | curți constructii | DA | 272 | 45 | 1888 | - | |

Date referitoare la construcții

| Crt | Număr | Destinație construcție | Supraf. (mp) | Situație juridică | Observații / Referințe |
|------|-------|-------------------------|------------------------------|-------------------|--|
| A1.1 | -C1 | construcții de locuințe | Din acte: 0 Masurata: 147 | Fara acte | Nr. niveluri:1; S. construita la sol:147 mp; |

Lungime Segmente

1) Valorile lungimilor segmentelor sunt obținute din proiecție în plan.

| Punct început | X / Y | Punct sfârșit | X / Y | Lungime segment (** (m) |
|---------------|----------------------------|---------------|----------------------------|-------------------------|
| 1 | 580.658,239 388.689,141 | 2 | 580.655,393 388.687,534 | 3.268 |
| 2 | 580.655,393 388.687,534 | 3 | 580.654,409 388.687,0 | 1.12 |
| 3 | 580.654,409 388.687,0 | 4 | 580.656,203 388.683,477 | 3.953 |

| Punct început | X / Y | Punct sfârșit | X / Y | Lungime segment (** (m) |
|---------------|----------------------------|---------------|----------------------------|-------------------------|
| 4 | 580.656,203 388.683,477 | 5 | 580.653,099 388.681,89 | 3.486 |
| 5 | 580.653,099 388.681,89 | 6 | 580.656,84 388.675,442 | 7.455 |
| 6 | 580.656,84 388.675,442 | 7 | 580.659,925 388.668,437 | 7.654 |
| 7 | 580.659,925 388.668,437 | 8 | 580.660,842 388.666,447 | 2.191 |
| 8 | 580.660,842 388.666,447 | 9 | 580.661,912 388.664,126 | 2.556 |
| 9 | 580.661,912 388.664,126 | 10 | 580.666,285 388.654,835 | 10.269 |
| 10 | 580.666,285 388.654,835 | 11 | 580.670,49 388.656,536 | 4.536 |
| 11 | 580.670,49 388.656,536 | 12 | 580.674,287 388.658,432 | 4.244 |
| 12 | 580.674,287 388.658,432 | 13 | 580.666,56 388.674,128 | 17.495 |
| 13 | 580.666,56 388.674,128 | 1 | 580.658,239 388.689,141 | 17.165 |

** Lungimile segmentelor sunt determinate în planul de proiecție Stereo 70 și sunt rotunjite la 1 milimetru.

*** Distanța dintre puncte este formată din segmente cumulate ce sunt mai mici decât valoarea 1 milimetru.

**DATE DESPRE IMOBILUL NR. 11257**

Oficiul de Cadastru și Publicitate Imobiliară PRAHOVA
Biroul de Cadastru și Publicitate Imobiliară Ploiești

A. Partea I. Descrierea imobilului

TEREN Intravilan

Adresa: Loc. Pleasa, Str Fabricilor, Jud. Prahova, COLONIE RICU

| Nr. Crt | Nr cadastral Nr. topografic | Suprafața* (mp) | Observații / Referințe |
|---------|-----------------------------|--------------------------------|---------------------------------------|
| A1 | 24119 | Din acte: 196 Masurata: 198 | Sector cadastral:57 Teren imprejmuit; |

Construcții

| Crt | Nr cadastral Nr. topografic | Adresa | Observații / Referințe |
|------|-----------------------------|---|--|
| A1.1 | 24119-C1 | Loc. Pleasa, Str Fabricilor, Jud. Prahova, COLONIE RICU | Nr. niveluri:1; S. construita la sol:21 mp; S. construita desfasurata:19 mp; |

B. Partea II. Proprietari și acte

| Inscrieri privitoare la dreptul de proprietate și alte drepturi reale | | Referințe |
|--|--|-----------|
| 100839 / 17/12/2014 | | |
| Act Notarial nr. 5568, din 16/12/2014 emis de NP IVAN CONSTANTIN; | | |
| B1 | Intabulare, drept de PROPRIETATE donatie, dobandit prin Conventie, cota actuala 1/1, cota initiala 1/1 1) SERBAN PETRICA CRISTIAN | A1 |
| / | | |
| Act Administrativ nr. 12387, din 19/05/2023 emis de PRIMARIA COMUNEI BUCOV (ADEVERINTA;); | | |
| B2 | Intabulare, drept de PROPRIETATE, dobandit prin Construire, cota actuala 1/1, cota initiala 1/1 1) SERBAN PETRICA CRISTIAN | A1.1 |

C. Partea III. SARCINI

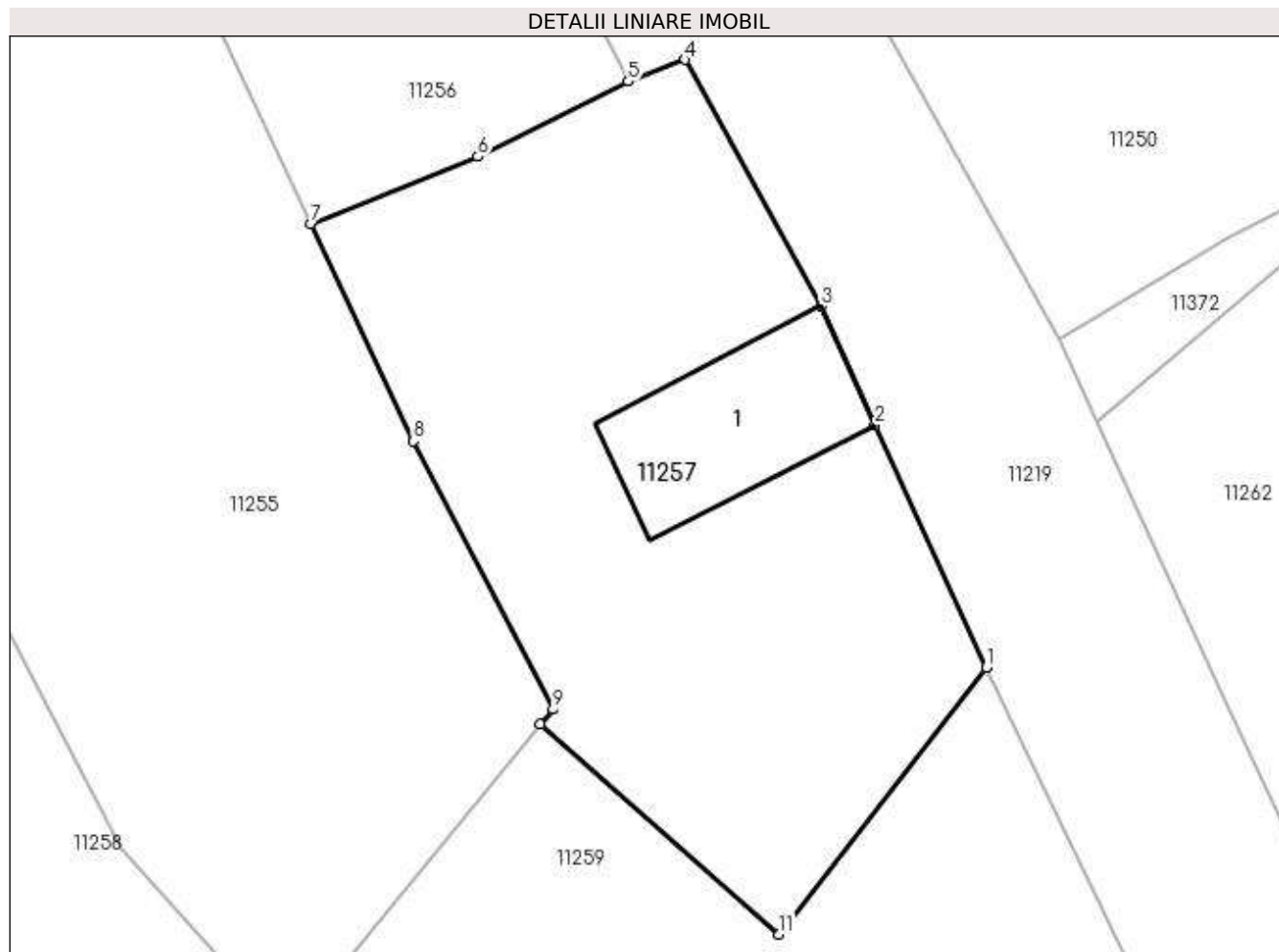
| Inscrieri privind dezmembramintele dreptului de proprietate, drepturi reale de garanție și sarcini | | Referințe |
|--|--|-----------|
| 112439 / 08/12/2016 | | |
| Somatie nr. 988/2015, din 25/11/2016 emis de BEJ TANASE MARIAN TRAIAN; | | |
| C1 | se noteaza urmarirea silita imobiliara pentru suma de 3.613,69 lei reprezentand debit , plus 922,31 lei reprezentand cheltuieli de executare pentru care se face urmarirea in favoarea creditoarei BANCA TRANSILVANIA la cererea Ex.Jud Tanase Marian Traian | A1 |

Anexa Nr. 1 La Partea I

Teren

| Nr cadastral | Suprafața (mp)* | Observații / Referințe |
|--------------|--------------------------------|------------------------|
| 24119 | Din acte: 196 Masurata: 198 | |

* Suprafața este determinată în planul de proiecție Stereo 70.



Date referitoare la teren

| Crt | Categorie folosință | Intra vilan | Suprafața (mp) | Tarla | Parcelă | Nr. topo | Observații / Referințe |
|-----|---------------------|-------------|----------------|-------|---------|----------|------------------------|
| 1 | curți construcții | DA | 198 | 45 | 1888 | - | |

Date referitoare la construcții

| Crt | Număr | Destinație construcție | Supraf. (mp) | Situație juridică | Observații / Referințe |
|------|----------|------------------------|-----------------------------|-------------------|--|
| A1.1 | 24119-C1 | construcții anexa | Din acte: 0 Masurata: 21 | Cu acte | Nr. niveluri:1; S. construita la sol:21 mp; S. construita desfasurata:19 mp; |

Lungime Segmente

1) Valorile lungimilor segmentelor sunt obținute din proiecție în plan.

| Punct început | X / Y | Punct sfârșit | X / Y | Lungime segment (** (m) |
|---------------|----------------------------|---------------|----------------------------|-------------------------|
| 1 | 580.683,324 388.643,643 | 2 | 580.680,513 388.649,764 | 6.736 |
| 2 | 580.680,513 388.649,764 | 3 | 580.679,165 388.652,763 | 3.288 |
| 3 | 580.679,165 388.652,763 | 4 | 580.675,724 388.658,981 | 7.107 |

| Punct început | X / Y | Punct sfârșit | X / Y | Lungime segment (** (m) |
|---------------|----------------------------|---------------|----------------------------|-------------------------|
| 4 | 580.675,724 388.658,981 | 5 | 580.674,287 388.658,432 | 1.538 |
| 5 | 580.674,287 388.658,432 | 6 | 580.670,49 388.656,536 | 4.244 |
| 6 | 580.670,49 388.656,536 | 7 | 580.666,285 388.654,835 | 4.536 |
| 7 | 580.666,285 388.654,835 | 8 | 580.668,864 388.649,353 | 6.058 |
| 8 | 580.668,864 388.649,353 | 9 | 580.672,385 388.642,585 | 7.629 |
| 9 | 580.672,385 388.642,585 | 10 | 580.672,074 388.642,205 | 0.491 |
| 10 | 580.672,074 388.642,205 | 11 | 580.678,098 388.636,904 | 8.024 |
| 11 | 580.678,098 388.636,904 | 1 | 580.683,324 388.643,643 | 8.528 |

** Lungimile segmentelor sunt determinate în planul de proiecție Stereo 70 și sunt rotunjite la 1 milimetru.

*** Distanța dintre puncte este formată din segmente cumulate ce sunt mai mici decât valoarea 1 milimetru.

**DATE DESPRE IMOBILUL NR. 11258**

Oficiul de Cadastru și Publicitate Imobiliară PRAHOVA
Biroul de Cadastru și Publicitate Imobiliară Ploiești

A. Partea I. Descrierea imobilului

TEREN Necunoscut

Nr. CF vechi:3395
Nr. cadastral vechi:10658

Adresa: Loc. Pleasa, Jud. Prahova

| Nr. Crt | Nr cadastral Nr. topografic | Suprafața* (mp) | Observații / Referințe |
|---------|-----------------------------|-----------------|---|
| A1 | 20880 | 101.000 | Sector cadastral:57 Teren neimprejmuit; |

Construcții

| Crt | Nr cadastral Nr. topografic | Adresa | Observații / Referințe |
|------|-----------------------------|---------------------------|---|
| A1.1 | 20880-C1 | Loc. Pleasa, Jud. Prahova | Nr. niveluri:1; S. construita la sol:17 mp; |

B. Partea II. Proprietari și acte

| Inscrieri privitoare la dreptul de proprietate și alte drepturi reale | | Referințe |
|--|---|-----------|
| 94288 / 21/11/2014 | | |
| Act Notarial nr. 2692, din 19/11/2014 emis de NP DAVID CRISTIAN EMANUEL (; act notarial nr. 2698/20-11-2014 emis de NP DAVID CRISTIAN EMANUEL;); | | |
| B3 | Intabulare, drept de PROPRIETATEcumparare, dobandit prin Conventie, cota actuala 1/1, cota initiala 1/1 1) SC KAHRIMAN CONSTRUCT SRL, CIF:20060791 | A1 |
| / | | |
| Act Administrativ nr. 12387, din 19/05/2023 emis de PRIMARIA COMUNEI BUCOV (ADEVERINTA;); | | |
| B4 | Intabulare, drept de PROPRIETATE, dobandit prin Construire, cota actuala 1/1, cota initiala 1/1 1) SC KAHRIMAN CONSTRUCT SRL, CIF:20060791 | A1.1 |

C. Partea III. SARCINI

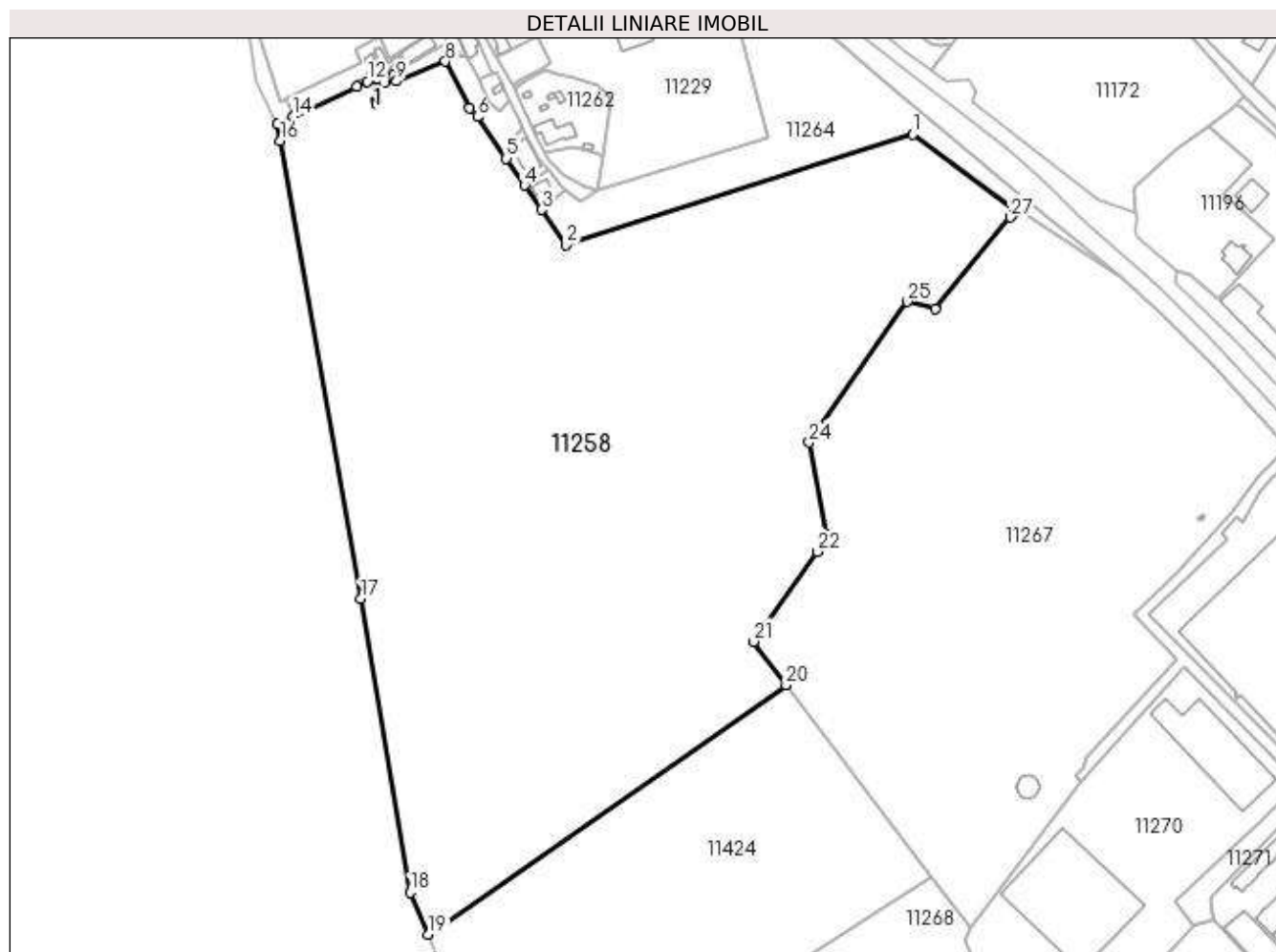
| Inscrieri privind dezmembramintele dreptului de proprietate, drepturi reale de garanție și sarcini | | Referințe |
|--|---|-----------|
| 135598 / 25/10/2022 | | |
| Act Administrativ nr. 102/2021, din 30/08/2022 emis de BEJ NEGULESCU EMILIAN MIHAIL; | | |
| C3 | se radiaza urmarirea silita imobiliara inscrisa sub C2 prin incheierea nr. 64214 din 17.05.2021 | A1 |
| 148959 / 23/11/2022 | | |
| Act Administrativ nr. 323, din 02/12/2015 emis de EXECUTOR JUDECATORESC TAREAN CALIN; | | |
| C4 | se radiaza notarea urmaririi silite imobiliare inscrisa sub C1 prin incheierea nr.105899/20.10.2015 | A1 |

Anexa Nr. 1 La Partea I

Teren

| Nr cadastral | Suprafața (mp)* | Observații / Referințe |
|--------------|-----------------|------------------------|
| 20880 | 101.000 | |

* Suprafața este determinată în planul de proiecție Stereo 70.



Date referitoare la teren

| Crt | Categorie folosință | Intra vilan | Suprafața (mp) | Tarla | Parcelă | Nr. topo | Observații / Referințe |
|-----|---------------------|-------------|----------------|-------|---------|----------|------------------------|
| 1 | curți constructii | DA | 394 | 45 | 1899 | - | |
| 2 | arabil | DA | 640 | 45 | 1899 | - | |
| 3 | pasune | DA | 13.747 | 45 | 1899 | - | |
| 4 | pasune | NU | 86.219 | 45 | 1899 | - | |

Date referitoare la construcții

| Crt | Număr | Destinație construcție | Supraf. (mp) | Situație juridică | Observații / Referințe |
|------|----------|------------------------|-----------------------------|-------------------|---|
| A1.1 | 20880-C1 | constructii anexa | Din acte: 0 Masurata: 17 | Cu acte | Nr. niveluri:1; S. construita la sol:17 mp; |

Lungime Segmente

1) Valorile lungimilor segmentelor sunt obținute din proiecție în plan.

| Punct început | X / Y | Punct sfârșit | X / Y | Lungime segment (** (m) | Punct început | X / Y | Punct sfârșit | X / Y | Lungime segment (** (m) |
|---------------|-------------------------|---------------|--------------------------|-------------------------|---------------|--------------------------|---------------|--------------------------|-------------------------|
| 1 | 580.904,68 388.624,8 | 2 | 580.714,29 388.564,06 | 199.844 | 2 | 580.714,29 388.564,06 | 3 | 580.700,94 388.583,39 | 23.492 |

| Punct început | X / Y | Punct sfârșit | X / Y | Lungime segment (** (m)) |
|---------------|----------------------------|---------------|----------------------------|--------------------------|
| 3 | 580.700,94 388.583,39 | 4 | 580.691,69 388.596,79 | 16.283 |
| 5 | 580.681,569 388.611,428 | 6 | 580.665,693 388.634,407 | 27.93 |
| 7 | 580.661,504 388.639,062 | 8 | 580.648,087 388.664,723 | 28.957 |
| 9 | 580.621,205 388.653,966 | 10 | 580.619,618 388.656,951 | 3.381 |
| 11 | 580.614,29 388.653,21 | 12 | 580.605,257 388.653,663 | 9.044 |
| 13 | 580.599,486 388.650,853 | 14 | 580.564,552 388.634,495 | 38.574 |
| 15 | 580.555,72 388.630,36 | 16 | 580.557,318 388.621,269 | 9.23 |
| 17 | 580.601,54 388.369,72 | 18 | 580.628,653 388.208,564 | 163.421 |
| 19 | 580.638,59 388.185,45 | 20 | 580.835,29 388.322,36 | 239.657 |
| 21 | 580.817,3 388.346,19 | 22 | 580.852,45 388.395,57 | 60.613 |
| 23 | 580.857,62 388.405,46 | 24 | 580.847,82 388.455,58 | 51.069 |
| 25 | 580.901,73 388.532,86 | 26 | 580.917,08 388.528,87 | 15.86 |
| 27 | 580.958,534 388.579,171 | 28 | 580.959,888 388.580,813 | 2.128 |
| 29 | 580.960,745 388.581,853 | 30 | 580.961,63 388.582,928 | 1.392 |
| 31 | 580.962,11 388.583,51 | 1 | 580.904,68 388.624,8 | 70.732 |

| Punct început | X / Y | Punct sfârșit | X / Y | Lungime segment (** (m)) |
|---------------|----------------------------|---------------|----------------------------|--------------------------|
| 4 | 580.691,69 388.596,79 | 5 | 580.681,569 388.611,428 | 17.796 |
| 6 | 580.665,693 388.634,407 | 7 | 580.661,504 388.639,062 | 6.262 |
| 8 | 580.648,087 388.664,723 | 9 | 580.621,205 388.653,966 | 28.954 |
| 10 | 580.619,618 388.656,951 | 11 | 580.614,29 388.653,21 | 6.51 |
| 12 | 580.605,257 388.653,663 | 13 | 580.599,486 388.650,853 | 6.419 |
| 14 | 580.564,552 388.634,495 | 15 | 580.555,72 388.630,36 | 9.752 |
| 16 | 580.557,318 388.621,269 | 17 | 580.601,54 388.369,72 | 255.407 |
| 18 | 580.628,653 388.208,564 | 19 | 580.638,59 388.185,45 | 25.16 |
| 20 | 580.835,29 388.322,36 | 21 | 580.817,3 388.346,19 | 29.858 |
| 22 | 580.852,45 388.395,57 | 23 | 580.857,62 388.405,46 | 11.16 |
| 24 | 580.847,82 388.455,58 | 25 | 580.901,73 388.532,86 | 94.226 |
| 26 | 580.917,08 388.528,87 | 27 | 580.958,534 388.579,171 | 65.181 |
| 28 | 580.959,888 388.580,813 | 29 | 580.960,745 388.581,853 | 1.348 |
| 30 | 580.961,63 388.582,928 | 31 | 580.962,11 388.583,51 | 0.754 |

** Lungimile segmentelor sunt determinate în planul de proiecție Stereo 70 și sunt rotunjite la 1 milimetru.

*** Distanța dintre puncte este formată din segmente cumulate ce sunt mai mici decât valoarea 1 milimetru.

**DATE DESPRE IMOBILUL NR. 11259**

Oficiul de Cadastru și Publicitate Imobiliară PRAHOVA
Biroul de Cadastru și Publicitate Imobiliară Ploiești

A. Partea I. Descrierea imobilului

TEREN Intravilan

Adresa: Loc. Pleasa, Str Fabricilor, Jud. Prahova

| Nr. Crt | Nr cadastral Nr. topografic | Suprafața* (mp) | Observații / Referințe |
|---------|-----------------------------|-----------------|---------------------------------------|
| A1 | | 406 | Sector cadastral:57 Teren imprejmuit; |

B. Partea II. Proprietari și acte

| Inscrieri privitoare la dreptul de proprietate și alte drepturi reale | | Referințe |
|---|--|-----------|
| / | | |
| Act Normativ nr. 7, din 13/03/1996 emis de PARLAMENTUL ROMANIEI (LEGE;); | | |
| B1 | Inscrierea provizorie, drept de PROPRIETATE, dobandit prin Lege, cota actuala 1/1, cota initiala 1/1 1) COMUNA BUCOV, CIF:2843531 | A1 |

C. Partea III. SARCINI .

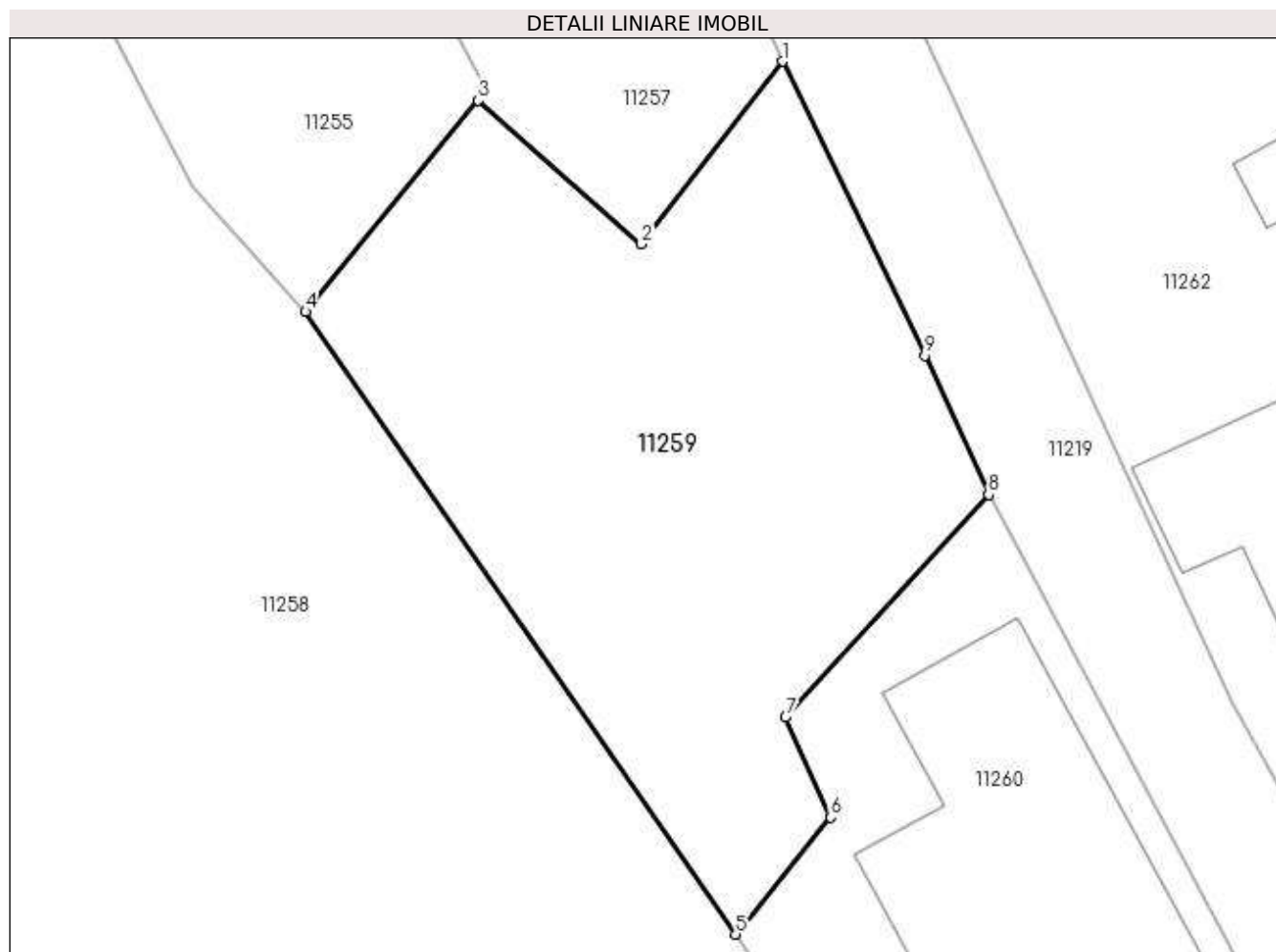
| Inscrieri privind dezmembramintele dreptului de proprietate, drepturi reale de garanție și sarcini | Referințe |
|--|-----------|
| NU SUNT | |

Anexa Nr. 1 La Partea I

Teren

| | | |
|--------------|-----------------|------------------------|
| Nr cadastral | Suprafața (mp)* | Observații / Referințe |
| | 406 | |

* Suprafața este determinată în planul de proiecție Stereo 70.



Date referitoare la teren

| Crt | Categorie folosință | Intravilan | Suprafața (mp) | Tarla | Parcelă | Nr. topo | Observații / Referințe |
|-----|---------------------|------------|----------------|-------|---------|----------|------------------------|
| 1 | pasune | DA | 406 | 45 | 1891 | - | |

Lungime Segmente

1) Valorile lungimilor segmentelor sunt obținute din proiecție în plan.

| Punct început | X / Y | Punct sfârșit | X / Y | Lungime segment (** (m) |
|---------------|----------------------------|---------------|----------------------------|-------------------------|
| 1 | 580.683,324 388.643,643 | 2 | 580.678,098 388.636,904 | 8.528 |
| 2 | 580.678,098 388.636,904 | 3 | 580.672,074 388.642,205 | 8.024 |
| 3 | 580.672,074 388.642,205 | 4 | 580.665,693 388.634,407 | 10.076 |
| 4 | 580.665,693 388.634,407 | 5 | 580.681,569 388.611,428 | 27.93 |
| 5 | 580.681,569 388.611,428 | 6 | 580.685,08 388.615,75 | 5.568 |

| Punct început | X / Y | Punct sfârșit | X / Y | Lungime segment (** (m) |
|---------------|----------------------------|---------------|----------------------------|-------------------------|
| 6 | 580.685,08 388.615,75 | 7 | 580.683,43 388.619,44 | 4.042 |
| 7 | 580.683,43 388.619,44 | 8 | 580.690,92 388.627,66 | 11.121 |
| 8 | 580.690,92 388.627,66 | 9 | 580.688,566 388.632,793 | 5.647 |
| 9 | 580.688,566 388.632,793 | 1 | 580.683,324 388.643,643 | 12.05 |

** Lungimile segmentelor sunt determinate în planul de proiecție Stereo 70 și sunt rotunjite la 1 milimetru.

*** Distanța dintre puncte este formată din segmente cumulate ce sunt mai mici decât valoarea 1 milimetru.

**DATE DESPRE IMOBILUL NR. 11260**

Oficiul de Cadastru și Publicitate Imobiliară PRAHOVA
Biroul de Cadastru și Publicitate Imobiliară Ploiești

A. Partea I. Descrierea imobilului

TEREN Intravilan

Nr. CF vechi:4862
Nr. cadastral vechi:11328

Adresa: Loc. Pleasa, Str Fabricilor, Nr. 205, Jud. Prahova

| Nr. Crt | Nr cadastral Nr. topografic | Suprafața* (mp) | Observații / Referințe |
|---------|-----------------------------|--------------------------------|---------------------------------------|
| A1 | 21644 | Din acte: 600 Masurata: 350 | Sector cadastral:57 Teren imprejmuit; |

Construcții

| Crt | Nr cadastral Nr. topografic | Adresa | Observații / Referințe |
|------|-----------------------------|--|--|
| A1.1 | 21644-C1 | Loc. Pleasa, Str Fabricilor, Nr. 205, Jud. Prahova | Nr. niveluri:1; S. construita la sol:145 mp; |

B. Partea II. Proprietari și acte

| Inscrieri privitoare la dreptul de proprietate și alte drepturi reale | | Referințe |
|---|---|-----------|
| 57949 / 06/11/2009 | | |
| Contract De Vanzare-Cumparare nr. 2573, din 05/11/2009 emis de NP LUPU MARIA; | | |
| B1 | Intabulare, drept de PROPRIETATEcumparare ca bun comun, dobandit prin Conventie, cota actuala 1/1, cota initiala 1/1 1) DIMA IONUT-CRISTIAN 2) DIMA ELENA-ADRIANA | A1, A1.1 |

C. Partea III. SARCINI

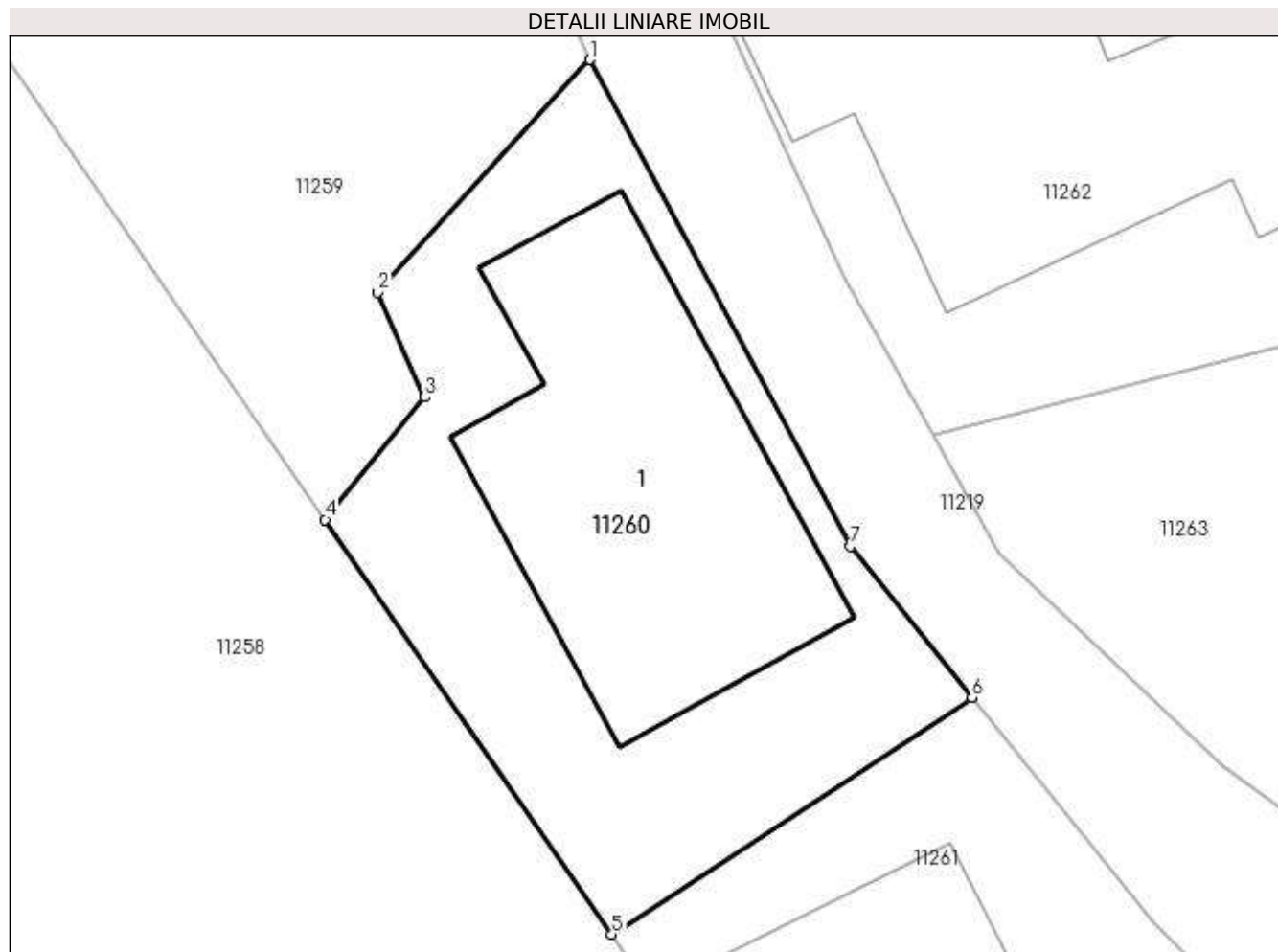
| Inscrieri privind dezmembramintele dreptului de proprietate, drepturi reale de garanție și sarcini | | Referințe |
|--|---|-----------|
| 36252 / 23/04/2018 | | |
| Act Administrativ nr. seria DC nr. 505444, din 25/02/2015 emis de CONSILIUL LOCAL PLOIESTI; | | |
| C2 | se radiaza dreptul de habitatie viagera de sub C1 inscrisa prin incheierea nr. 57949/2009 | A1, A1.1 |

Anexa Nr. 1 La Partea I

Teren

| Nr cadastral | Suprafața (mp)* | Observații / Referințe |
|--------------|--------------------------------|------------------------|
| 21644 | Din acte: 600 Masurata: 350 | |

* Suprafața este determinată în planul de proiecție Stereo 70.



Date referitoare la teren

| Crt | Categorie folosință | Intra vilan | Suprafața (mp) | Tarla | Parcelă | Nr. topo | Observații / Referințe |
|-----|---------------------|-------------|----------------|-------|---------|----------|------------------------|
| 1 | curți constructii | DA | 350 | 45 | 1891 | - | |

Date referitoare la construcții

| Crt | Număr | Destinație construcție | Supraf. (mp) | Situație juridică | Observații / Referințe |
|------|----------|-------------------------|------------------------------|-------------------|--|
| A1.1 | 21644-C1 | construcții de locuințe | Din acte: 0 Masurata: 145 | Cu acte | Nr. niveluri:1; S. construita la sol:145 mp; |

Lungime Segmente

1) Valorile lungimilor segmentelor sunt obținute din proiecție în plan.

| Punct început | X / Y | Punct sfârșit | X / Y | Lungime segment (** (m) |
|---------------|--------------------------|---------------|----------------------------|-------------------------|
| 1 | 580.690,92 388.627,66 | 2 | 580.683,43 388.619,44 | 11.121 |
| 2 | 580.683,43 388.619,44 | 3 | 580.685,08 388.615,75 | 4.042 |
| 3 | 580.685,08 388.615,75 | 4 | 580.681,569 388.611,428 | 5.568 |

| Punct început | X / Y | Punct sfârșit | X / Y | Lungime segment (** (m) |
|---------------|----------------------------|---------------|----------------------------|-------------------------|
| 4 | 580.681,569 388.611,428 | 5 | 580.691,69 388.596,79 | 17.796 |
| 5 | 580.691,69 388.596,79 | 6 | 580.704,407 388.605,152 | 15.22 |
| 6 | 580.704,407 388.605,152 | 7 | 580.700,11 388.610,48 | 6.845 |
| 7 | 580.700,11 388.610,48 | 1 | 580.690,92 388.627,66 | 19.484 |

** Lungimile segmentelor sunt determinate în planul de proiecție Stereo 70 și sunt rotunjite la 1 milimetru.

*** Distanța dintre puncte este formată din segmente cumulate ce sunt mai mici decât valoarea 1 milimetru.

**DATE DESPRE IMOBILUL NR. 11261**

Oficiul de Cadastru și Publicitate Imobiliară PRAHOVA
Biroul de Cadastru și Publicitate Imobiliară Ploiești

A. Partea I. Descrierea imobilului

TEREN Intravilan

Nr. CF vechi:4346

Nr. cadastral vechi:11050

Adresa: Loc. Pleasa, Str Fabricilor, Nr. 203, Jud. Prahova

| Nr. Crt | Nr cadastral Nr. topografic | Suprafața* (mp) | Observații / Referințe |
|---------|-----------------------------|--------------------------------|---------------------------------------|
| A1 | 21313 | Din acte: 600 Masurata: 250 | Sector cadastral:57 Teren imprejmuit; |

Construcții

| Crt | Nr cadastral Nr. topografic | Adresa | Observații / Referințe |
|------|-----------------------------|--|---|
| A1.1 | 21313-C1 | Loc. Pleasa, Str Fabricilor, Nr. 203, Jud. Prahova | Nr. niveluri:1; S. construita la sol:48 mp; ANEXA |

B. Partea II. Proprietari și acte

| Inscrieri privitoare la dreptul de proprietate și alte drepturi reale | | Referințe |
|---|--|-----------|
| 17100 / 10/04/2009 | | |
| Act Notarial nr. 1870, din 09/04/2009 emis de NP POPESCU VIORICA (CONTRACT DE VANZARE-CUMPARARE;); | | |
| B1 | Intabulare, drept de PROPRIETATECUMPARARE BUN PROPRIU, dobandit prin Conventie, cota actuala 1/1, cota initiala 1/1 1) SOARE VASILE | A1, A1.1 |

C. Partea III. SARCINI .

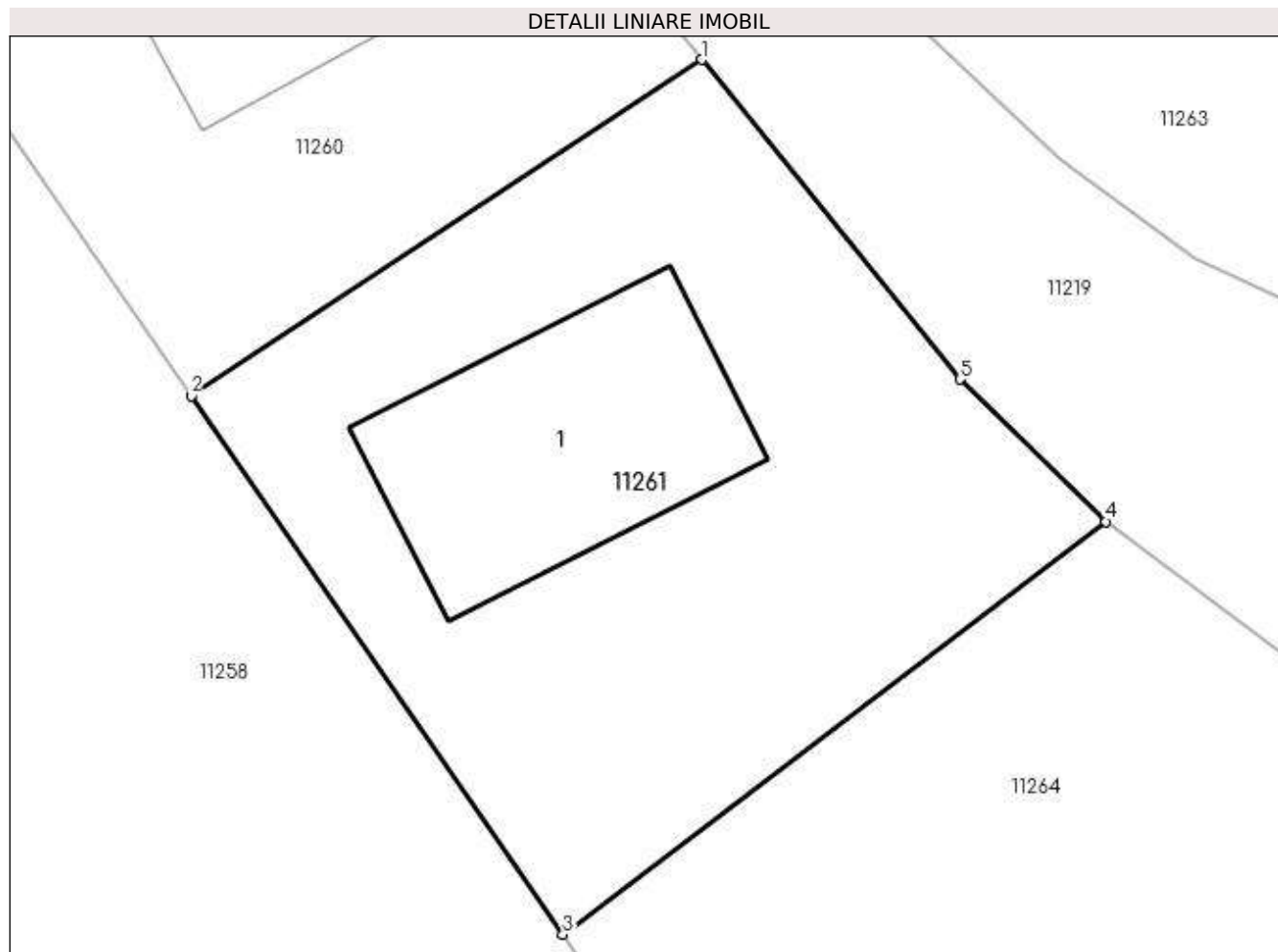
| Inscrieri privind dezmembramintele dreptului de proprietate, drepturi reale de garanție și sarcini | Referințe |
|--|-----------|
| NU SUNT | |

Anexa Nr. 1 La Partea I

Teren

| Nr cadastral | Suprafața (mp)* | Observații / Referințe |
|--------------|--------------------------------|------------------------|
| 21313 | Din acte: 600 Masurata: 250 | |

* Suprafața este determinată în planul de proiecție Stereo 70.



Date referitoare la teren

| Crt | Categorie folosință | Intra vilan | Suprafața (mp) | Tarla | Parcelă | Nr. topo | Observații / Referințe |
|-----|---------------------|-------------|----------------|-------|---------|----------|------------------------|
| 1 | curți constructii | DA | 250 | 45 | 1891 | - | |

Date referitoare la construcții

| Crt | Număr | Destinație construcție | Supraf. (mp) | Situație juridică | Observații / Referințe |
|------|----------|------------------------|-----------------------------|-------------------|--|
| A1.1 | 21313-C1 | constructii anexa | Din acte: 0 Masurata: 48 | Cu acte | Nr. niveluri:1; S. construita la sol:48 mp; ANEXA |

Lungime Segmente

1) Valorile lungimilor segmentelor sunt obținute din proiecție în plan.

| Punct început | X / Y | Punct sfârșit | X / Y | Lungime segment (** (m) |
|---------------|----------------------------|---------------|--------------------------|-------------------------|
| 1 | 580.704,407 388.605,152 | 2 | 580.691,69 388.596,79 | 15.22 |
| 2 | 580.691,69 388.596,79 | 3 | 580.700,94 388.583,39 | 16.283 |
| 3 | 580.700,94 388.583,39 | 4 | 580.714,46 388.593,66 | 16.978 |

| Punct început | X / Y | Punct sfârşit | X / Y | Lungime segment (** (m) |
|---------------|--------------------------|---------------|----------------------------|-------------------------|
| 4 | 580.714,46 388.593,66 | 5 | 580.710,82 388.597,2 | 5.078 |
| 5 | 580.710,82 388.597,2 | 1 | 580.704,407 388.605,152 | 10.216 |

** Lungimile segmentelor sunt determinate în planul de proiecţie Stereo 70 şi sunt rotunjite la 1 milimetru.

*** Distanţa dintre puncte este formată din segmente cumulate ce sunt mai mici decât valoarea 1 milimetru.

**DATE DESPRE IMOBILUL NR. 11262**

Oficiul de Cadastru și Publicitate Imobiliară PRAHOVA
Biroul de Cadastru și Publicitate Imobiliară Ploiești

A. Partea I. Descrierea imobilului

TEREN Intravilan

Adresa: Loc. Pleasa, Str Fabricilor, Nr. 201, Jud. Prahova

| Nr. Crt | Nr cadastral Nr. topografic | Suprafața* (mp) | Observații / Referințe |
|---------|-----------------------------|-----------------|---------------------------------------|
| A1 | | 1.734 | Sector cadastral:57 Teren imprejmuit; |

B. Partea II. Proprietari și acte

| Inscrieri privitoare la dreptul de proprietate și alte drepturi reale | Referințe |
|---|--|
| / | |
| Act Normativ nr. 7, din 13/03/1996 emis de PARLAMENTUL ROMANIEI (LEGE;); | |
| B1 | Inscrierea provizorie, drept de PROPRIETATE, dobandit prin Lege, cota actuala 1/1, cota initiala 1/1 1) COMUNA BUCOV, CIF:2843531 |
| | A1 |

C. Partea III. SARCINI .

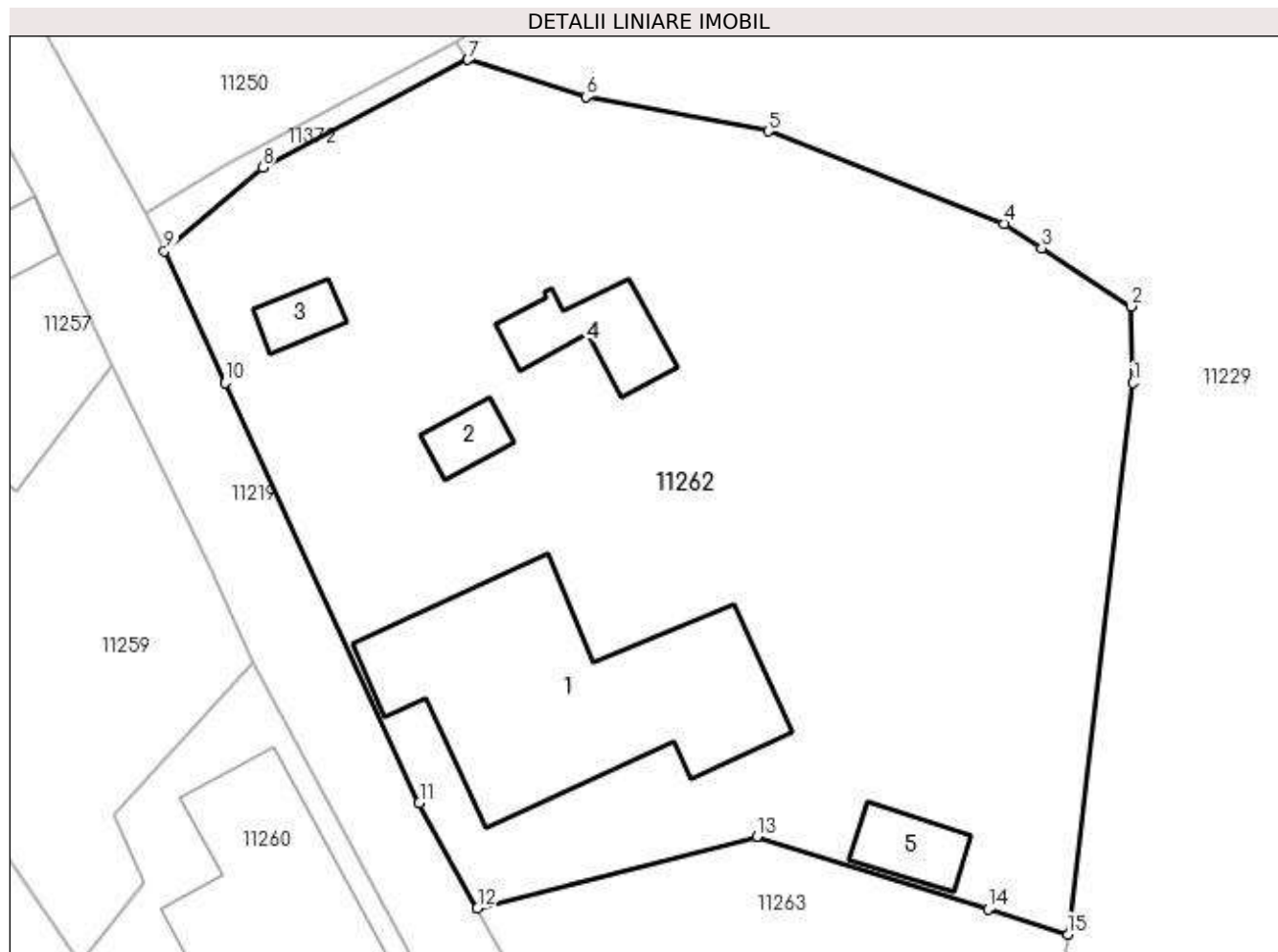
| Inscrieri privind dezmembramintele dreptului de proprietate, drepturi reale de garanție și sarcini | Referințe |
|--|-----------|
| NU SUNT | |

Anexa Nr. 1 La Partea I

Teren

| Nr cadastral | Suprafața (mp)* | Observații / Referințe |
|--------------|-----------------|------------------------|
| | 1.734 | |

* Suprafața este determinată în planul de proiecție Stereo 70.



Date referitoare la teren

| Crt | Categorie folosință | Intra vilan | Suprafața (mp) | Tarla | Parcelă | Nr. topo | Observații / Referințe |
|-----|---------------------|-------------|----------------|-------|---------|----------|------------------------|
| 1 | curți constructii | DA | 1.560 | 45 | 1896 | - | |
| 2 | arabil | DA | 174 | 45 | 1895 | - | |

Date referitoare la construcții

| Crt | Număr | Destinație construcție | Supraf. (mp) | Situație juridică | Observații / Referințe |
|------|-------|-------------------------|------------------------------|-------------------|--|
| A1.1 | -C1 | construcții de locuințe | Din acte: 0 Masurata: 177 | Fara acte | Nr. niveluri:1; S. construita la sol:177 mp; |
| A1.2 | -C2 | construcții anexa | Din acte: 0 Masurata: 12 | Fara acte | Nr. niveluri:1; S. construita la sol:12 mp; |
| A1.3 | -C3 | construcții anexa | Din acte: 0 Masurata: 11 | Fara acte | Nr. niveluri:1; S. construita la sol:11 mp; |
| A1.4 | -C4 | construcții anexa | Din acte: 0 Masurata: 30 | Fara acte | Nr. niveluri:1; S. construita la sol:30 mp; |
| A1.5 | -C5 | construcții anexa | Din acte: 0 Masurata: 19 | Fara acte | Nr. niveluri:1; S. construita la sol:19 mp; |

Lungime Segmente

1) Valorile lungimilor segmentelor sunt obținute din proiecție în plan.

| Punct început | X / Y | Punct sfârșit | X / Y | Lungime segment (** (m) |
|---------------|----------------------------|---------------|----------------------------|-------------------------|
| 1 | 580.738,368 388.642,724 | 2 | 580.738,273 388.646,852 | 4.129 |
| 2 | 580.738,273 388.646,852 | 3 | 580.733,454 388.649,992 | 5.752 |
| 3 | 580.733,454 388.649,992 | 4 | 580.731,422 388.651,316 | 2.425 |
| 4 | 580.731,422 388.651,316 | 5 | 580.718,705 388.656,302 | 13.66 |
| 5 | 580.718,705 388.656,302 | 6 | 580.708,88 388.658,149 | 9.997 |
| 6 | 580.708,88 388.658,149 | 7 | 580.702,513 388.660,149 | 6.674 |
| 7 | 580.702,513 388.660,149 | 8 | 580.691,426 388.654,335 | 12.519 |
| 8 | 580.691,426 388.654,335 | 9 | 580.686,123 388.649,833 | 6.956 |
| 9 | 580.686,123 388.649,833 | 10 | 580.689,398 388.642,73 | 7.822 |
| 10 | 580.689,398 388.642,73 | 11 | 580.699,878 388.620,079 | 24.958 |
| 11 | 580.699,878 388.620,079 | 12 | 580.703,013 388.614,418 | 6.471 |
| 12 | 580.703,013 388.614,418 | 13 | 580.718,076 388.618,261 | 15.546 |
| 13 | 580.718,076 388.618,261 | 14 | 580.730,572 388.614,339 | 13.097 |
| 14 | 580.730,572 388.614,339 | 15 | 580.734,866 388.612,991 | 4.501 |
| 15 | 580.734,866 388.612,991 | 1 | 580.738,368 388.642,724 | 29.939 |

** Lungimile segmentelor sunt determinate în planul de proiecție Stereo 70 și sunt rotunjite la 1 milimetru.

*** Distanța dintre puncte este formată din segmente cumulate ce sunt mai mici decât valoarea 1 milimetru.

**DATE DESPRE IMOBILUL NR. 11263**

Oficiul de Cadastru și Publicitate Imobiliară PRAHOVA
Biroul de Cadastru și Publicitate Imobiliară Ploiești

A. Partea I. Descrierea imobilului

TEREN Intravilan

Adresa: Loc. Pleasa, Str Fabricilor, Jud. Prahova

| Nr. Crt | Nr cadastral Nr. topografic | Suprafața* (mp) | Observații / Referințe |
|---------|-----------------------------|-----------------|---------------------------------------|
| A1 | | 460 | Sector cadastral:57 Teren imprejmuit; |

B. Partea II. Proprietari și acte

| Inscrieri privitoare la dreptul de proprietate și alte drepturi reale | Referințe |
|---|--|
| / | |
| Act Normativ nr. 7, din 13/03/1996 emis de PARLAMENTUL ROMANIEI (LEGE;); | |
| B1 | Inscrierea provizorie, drept de PROPRIETATE, dobandit prin Lege, cota actuala 1/1, cota initiala 1/1 1) COMUNA BUCOV, CIF:2843531 |
| | A1 |

C. Partea III. SARCINI .

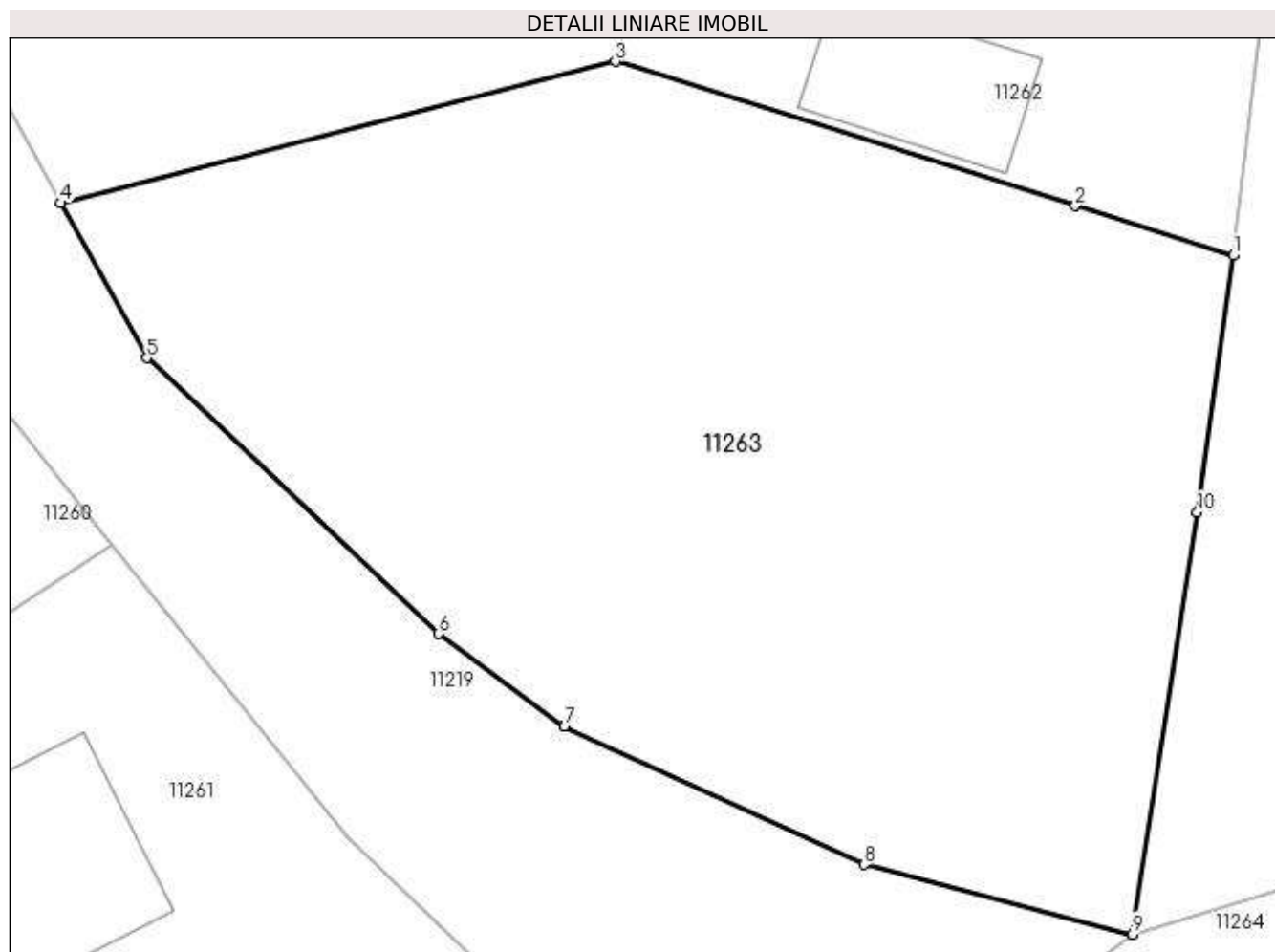
| Inscrieri privind dezmembramintele dreptului de proprietate, drepturi reale de garanție și sarcini | Referințe |
|--|-----------|
| NU SUNT | |

Anexa Nr. 1 La Partea I

Teren

| | | |
|--------------|-----------------|------------------------|
| Nr cadastral | Suprafața (mp)* | Observații / Referințe |
| | 460 | |

* Suprafața este determinată în planul de proiecție Stereo 70.



Date referitoare la teren

| Crt | Categorie folosință | Intra vilan | Suprafața (mp) | Tarla | Parcelă | Nr. topo | Observații / Referințe |
|-----|---------------------|-------------|----------------|-------|---------|----------|------------------------|
| 1 | arabil | DA | 460 | 45 | 1894 | - | |

Lungime Segmente

1) Valorile lungimilor segmentelor sunt obținute din proiecție în plan.

| Punct început | X / Y | Punct sfârșit | X / Y | Lungime segment (** (m) |
|---------------|----------------------------|---------------|----------------------------|-------------------------|
| 1 | 580.734,866 388.612,991 | 2 | 580.730,572 388.614,339 | 4.501 |
| 2 | 580.730,572 388.614,339 | 3 | 580.718,076 388.618,261 | 13.097 |
| 3 | 580.718,076 388.618,261 | 4 | 580.703,013 388.614,418 | 15.546 |
| 4 | 580.703,013 388.614,418 | 5 | 580.705,344 388.610,208 | 4.812 |
| 5 | 580.705,344 388.610,208 | 6 | 580.713,272 388.602,715 | 10.909 |

| Punct început | X / Y | Punct sfârșit | X / Y | Lungime segment (** (m) |
|---------------|----------------------------|---------------|----------------------------|-------------------------|
| 6 | 580.713,272 388.602,715 | 7 | 580.716,686 388.600,195 | 4.243 |
| 7 | 580.716,686 388.600,195 | 8 | 580.724,837 388.596,446 | 8.972 |
| 8 | 580.724,837 388.596,446 | 9 | 580.732,125 388.594,555 | 7.529 |
| 9 | 580.732,125 388.594,555 | 10 | 580.733,886 388.606,012 | 11.592 |
| 10 | 580.733,886 388.606,012 | 1 | 580.734,866 388.612,991 | 7.047 |

** Lungimile segmentelor sunt determinate în planul de proiecție Stereo 70 și sunt rotunjite la 1 milimetru.

*** Distanța dintre puncte este formată din segmente cumulate ce sunt mai mici decât valoarea 1 milimetru.

**DATE DESPRE IMOBILUL NR. 11264**

Oficiul de Cadastru și Publicitate Imobiliară PRAHOVA
Biroul de Cadastru și Publicitate Imobiliară Ploiești

A. Partea I. Descrierea imobilului

TEREN Intravilan

Adresa: Loc. Pleasa, Jud. Prahova

| Nr. Crt | Nr cadastral Nr. topografic | Suprafața* (mp) | Observații / Referințe |
|---------|-----------------------------|-----------------|---|
| A1 | | 10.176 | Sector cadastral:57 Teren neimprejmuit; |

B. Partea II. Proprietari și acte

| Inscrieri privitoare la dreptul de proprietate și alte drepturi reale | Referințe |
|--|-----------|
| / | |
| Act Normativ nr. 7, din 13/03/1996 emis de PARLAMENTUL ROMANIEI (LEGE;); | |
| B1 | A1 |
| Inscrierea provizorie, drept de PROPRIETATE, dobandit prin Lege, cota actuala 1/1, cota initiala 1/1 1) COMUNA BUCOV, CIF:2843531 | |

C. Partea III. SARCINI .

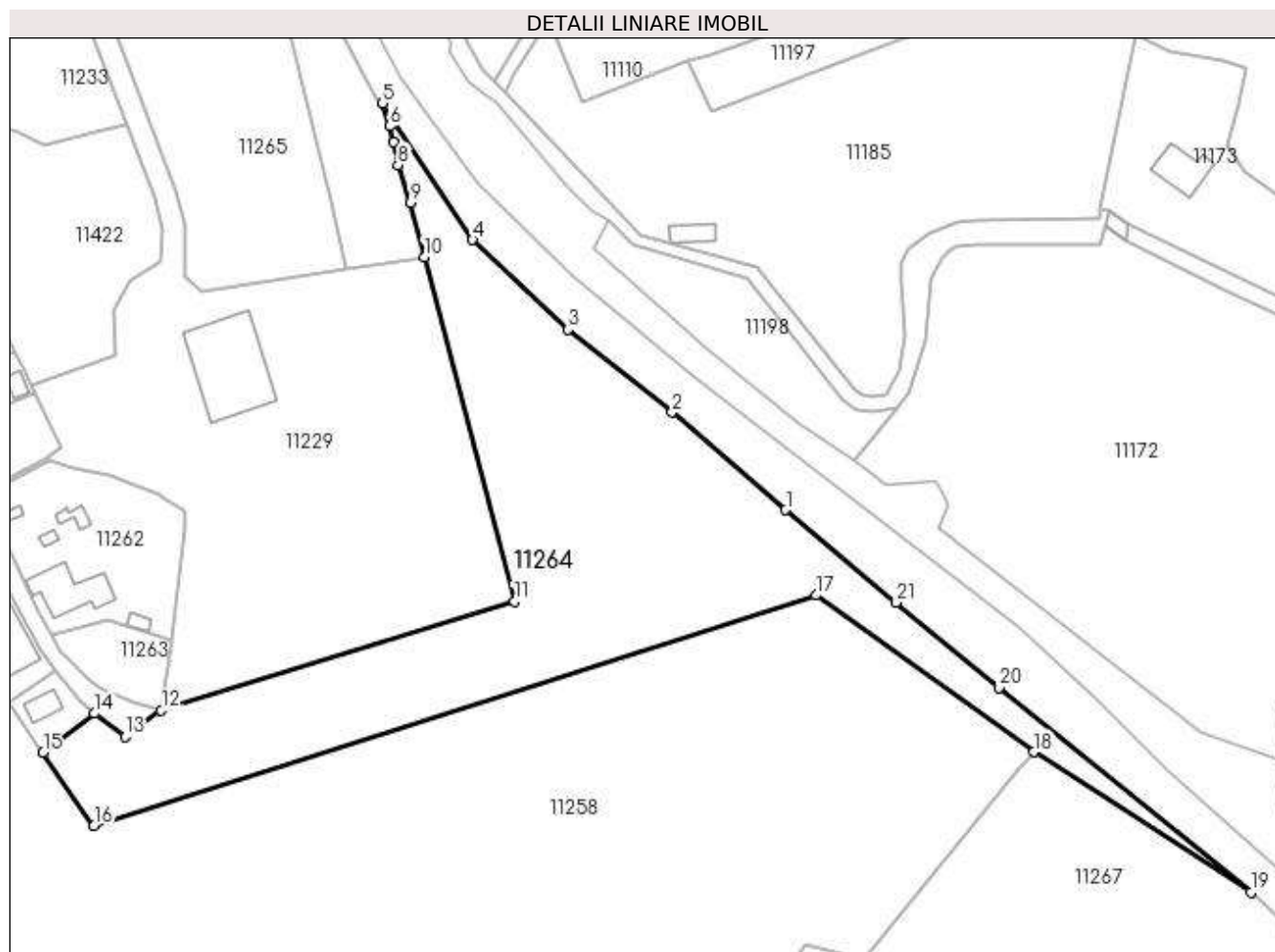
| Inscrieri privind dezmembramintele dreptului de proprietate, drepturi reale de garanție și sarcini | Referințe |
|--|-----------|
| NU SUNT | |

Anexa Nr. 1 La Partea I

Teren

| Nr cadastral | Suprafața (mp)* | Observații / Referințe |
|--------------|-----------------|------------------------|
| | 10.176 | |

* Suprafața este determinată în planul de proiecție Stereo 70.



Date referitoare la teren

| Crt | Categorie folosință | Intra vilan | Suprafața (mp) | Tarla | Parcelă | Nr. topo | Observații / Referințe |
|-----|---------------------|-------------|----------------|-------|---------|----------|------------------------|
| 1 | pasune | DA | 10.176 | 45 | 1898 | - | |

Lungime Segmente

1) Valorile lungimilor segmentelor sunt obținute din proiecție în plan.

| Punct început | X / Y | Punct sfârșit | X / Y | Lungime segment (** (m) |
|---------------|----------------------------|---------------|----------------------------|-------------------------|
| 1 | 580.896,732 388.647,311 | 2 | 580.866,823 388.673,012 | 39.435 |
| 3 | 580.839,29 388.694,869 | 4 | 580.814,187 388.718,483 | 34.464 |
| 5 | 580.790,339 388.754,414 | 6 | 580.792,25 388.748,441 | 6.271 |
| 7 | 580.793,268 388.744,347 | 8 | 580.794,523 388.738,237 | 6.238 |
| 9 | 580.797,785 388.728,261 | 10 | 580.801,51 388.713,984 | 14.755 |

| Punct început | X / Y | Punct sfârșit | X / Y | Lungime segment (** (m) |
|---------------|----------------------------|---------------|----------------------------|-------------------------|
| 2 | 580.866,823 388.673,012 | 3 | 580.839,29 388.694,869 | 35.154 |
| 4 | 580.814,187 388.718,483 | 5 | 580.790,339 388.754,414 | 43.125 |
| 6 | 580.792,25 388.748,441 | 7 | 580.793,268 388.744,347 | 4.219 |
| 8 | 580.794,523 388.738,237 | 9 | 580.797,785 388.728,261 | 10.496 |
| 10 | 580.801,51 388.713,984 | 11 | 580.825,208 388.623,156 | 93.869 |

| Punct început | X / Y | Punct sfârșit | X / Y | Lungime segment (** (m) |
|---------------|----------------------------|---------------|----------------------------|-------------------------|
| 11 | 580.825,208 388.623,156 | 12 | 580.732,125 388.594,555 | 97.378 |
| 13 | 580.722,574 388.587,523 | 14 | 580.714,46 388.593,66 | 10.173 |
| 15 | 580.700,94 388.583,39 | 16 | 580.714,29 388.564,06 | 23.492 |
| 17 | 580.904,68 388.624,8 | 18 | 580.962,11 388.583,51 | 70.732 |
| 19 | 581.019,423 388.546,544 | 20 | 580.952,959 388.600,387 | 85.537 |
| 21 | 580.925,906 388.622,928 | 1 | 580.896,732 388.647,311 | 38.022 |

| Punct început | X / Y | Punct sfârșit | X / Y | Lungime segment (** (m) |
|---------------|----------------------------|---------------|----------------------------|-------------------------|
| 12 | 580.732,125 388.594,555 | 13 | 580.722,574 388.587,523 | 11.86 |
| 14 | 580.714,46 388.593,66 | 15 | 580.700,94 388.583,39 | 16.978 |
| 16 | 580.714,29 388.564,06 | 17 | 580.904,68 388.624,8 | 199.844 |
| 18 | 580.962,11 388.583,51 | 19 | 581.019,423 388.546,544 | 68.2 |
| 20 | 580.952,959 388.600,387 | 21 | 580.925,906 388.622,928 | 35.213 |

** Lungimile segmentelor sunt determinate în planul de proiecție Stereo 70 și sunt rotunjite la 1 milimetru.

*** Distanța dintre puncte este formată din segmente cumulate ce sunt mai mici decât valoarea 1 milimetru.

**DATE DESPRE IMOBILUL NR. 11265**

Oficiul de Cadastru și Publicitate Imobiliară PRAHOVA
Biroul de Cadastru și Publicitate Imobiliară Ploiești

A. Partea I. Descrierea imobilului

TEREN Intravilan

Adresa: Loc. Pleasa, Str Fabricilor, Nr. 165, Jud. Prahova, T45, Cc1874

| Nr. Crt | Nr cadastral Nr. topografic | Suprafața* (mp) | Observații / Referințe |
|---------|-----------------------------|-----------------|---|
| A1 | 30358 | 9.252 | Sector cadastral:57 Teren neimprejmuit; LOT 1; Teren intravilan neimprejmuit. |

B. Partea II. Proprietari și acte

| Inscrieri privitoare la dreptul de proprietate și alte drepturi reale | | Referințe |
|--|---|-----------|
| 27960 / 02/03/2022 | | |
| Act Notarial nr. 409, din 01/03/2022 emis de David Cristian Emanuel; | | |
| B1 | Se infiinteaza cartea funciara 30358 a imobilului cu numarul cadastral 30358 / UAT Bucov, rezultat din dezmembrarea imobilului cu numarul cadastral 29946 in scris in cartea funciara 29946; | A1 |
| 164513 / 22/12/2022 | | |
| Act Notarial nr. 2651, din 22/12/2022 emis de NP David Cristian Emanuel; | | |
| B9 | Intabulare, drept de PROPRIETATEcumparare, dobandit prin Conventie, cota actuala 1/1, cota initiala 1/1 1) ALBATROSA SRL, CIF:1348250 | A1 |
| B10 | se noteaza faptul ca terenul in scris in prezenta carte funciara (fond dominant) beneficiaza de un drept de trecere asupra cotei de 51,84% din terenul in suprafata totala de 14.147 mp. cu nr.cad.32668 in scris in cartea funciara 32668 a localitatii Bucov (fond aservit) | A1 |

C. Partea III. SARCINI .

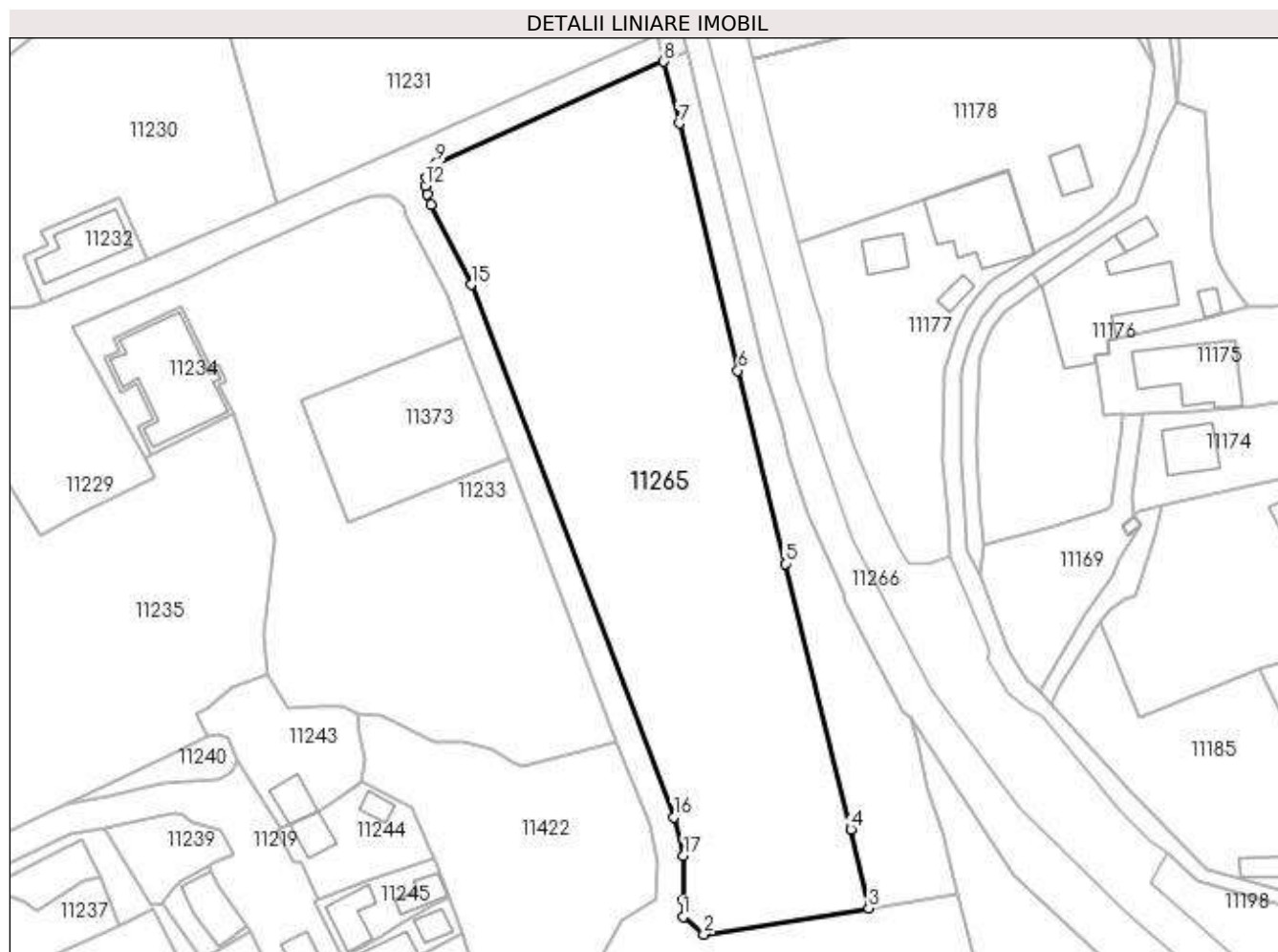
| Inscrieri privind dezmembramintele dreptului de proprietate, drepturi reale de garanție și sarcini | Referințe |
|--|-----------|
| NU SUNT | |

Anexa Nr. 1 La Partea I

Teren

| Nr cadastral | Suprafața (mp)* | Observații / Referințe |
|--------------|-----------------|---------------------------------------|
| 30358 | 9.252 | LOT 1; Teren intravilan neimprejmuit. |

* Suprafața este determinată în planul de proiecție Stereo 70.



Date referitoare la teren

| Crt | Categorie folosință | Intravilan | Suprafața (mp) | Tarla | Parcelă | Nr. topo | Observații / Referințe |
|-----|---------------------|------------|----------------|-------|---------|----------|------------------------|
| 1 | curți constructii | DA | 9.252 | 45 | 1874 | - | |

Lungime Segmente

1) Valorile lungimilor segmentelor sunt obținute din proiecție în plan.

| Punct început | X / Y | Punct sfârșit | X / Y | Lungime segment (** (m) |
|---------------|----------------------------|---------------|----------------------------|-------------------------|
| 1 | 580.738,164 388.708,763 | 2 | 580.742,945 388.704,668 | 6.295 |
| 2 | 580.742,945 388.704,668 | 3 | 580.780,892 388.710,704 | 38.424 |
| 3 | 580.780,892 388.710,704 | 4 | 580.776,758 388.728,846 | 18.607 |
| 4 | 580.776,758 388.728,846 | 5 | 580.761,651 388.789,928 | 62.922 |
| 5 | 580.761,651 388.789,928 | 6 | 580.750,764 388.834,373 | 45.759 |

| Punct început | X / Y | Punct sfârşit | X / Y | Lungime segment (** (m) |
|---------------|----------------------------|---------------|----------------------------|-------------------------|
| 6 | 580.750,764 388.834,373 | 7 | 580.737,233 388.891,18 | 58.396 |
| 7 | 580.737,233 388.891,18 | 8 | 580.733,736 388.905,451 | 14.693 |
| 8 | 580.733,736 388.905,451 | 9 | 580.681,324 388.882,089 | 57.383 |
| 9 | 580.681,324 388.882,089 | 10 | 580.679,908 388.880,673 | 2.003 |
| 10 | 580.679,908 388.880,673 | 11 | 580.679,062 388.878,861 | 2.0 |
| 11 | 580.679,062 388.878,861 | 12 | 580.678,859 388.876,871 | 2.0 |
| 12 | 580.678,859 388.876,871 | 13 | 580.679,266 388.874,913 | 2.0 |
| 13 | 580.679,266 388.874,913 | 14 | 580.680,069 388.872,448 | 2.592 |
| 14 | 580.680,069 388.872,448 | 15 | 580.689,357 388.854,105 | 20.56 |
| 15 | 580.689,357 388.854,105 | 16 | 580.736,045 388.731,616 | 131.085 |
| 16 | 580.736,045 388.731,616 | 17 | 580.738,227 388.722,786 | 9.096 |
| 17 | 580.738,227 388.722,786 | 18 | 580.738,088 388.712,606 | 10.181 |
| 18 | 580.738,088 388.712,606 | 1 | 580.738,164 388.708,763 | 3.844 |

** Lungimile segmentelor sunt determinate în planul de proiecție Stereo 70 și sunt rotunjite la 1 milimetru.

*** Distanța dintre puncte este formată din segmente cumulate ce sunt mai mici decât valoarea 1 milimetru.

**DATE DESPRE IMOBILUL NR. 11266**

Oficiul de Cadastru și Publicitate Imobiliară PRAHOVA
Biroul de Cadastru și Publicitate Imobiliară Ploiești

A. Partea I. Descrierea imobilului

TEREN Intravilan

Adresa: Loc. Pleasa, Jud. Prahova

| Nr. Crt | Nr cadastral Nr. topografic | Suprafața* (mp) | Observații / Referințe |
|---------|-----------------------------|-----------------|---|
| A1 | | 15.250 | Sector cadastral:57 Teren neimprejmuit; |

B. Partea II. Proprietari și acte

| Inscrieri privitoare la dreptul de proprietate și alte drepturi reale | | Referințe |
|---|--|-----------|
| / | | |
| Act Normativ nr. 7, din 13/03/1996 emis de PARLAMENTUL ROMANIEI (LEGE;); | | |
| B1 | Inscrierea provizorie, drept de PROPRIETATE, dobandit prin Lege, cota actuala 1/1, cota initiala 1/1 1) COMUNA BUCOV, CIF:2843531 | A1 |

C. Partea III. SARCINI .

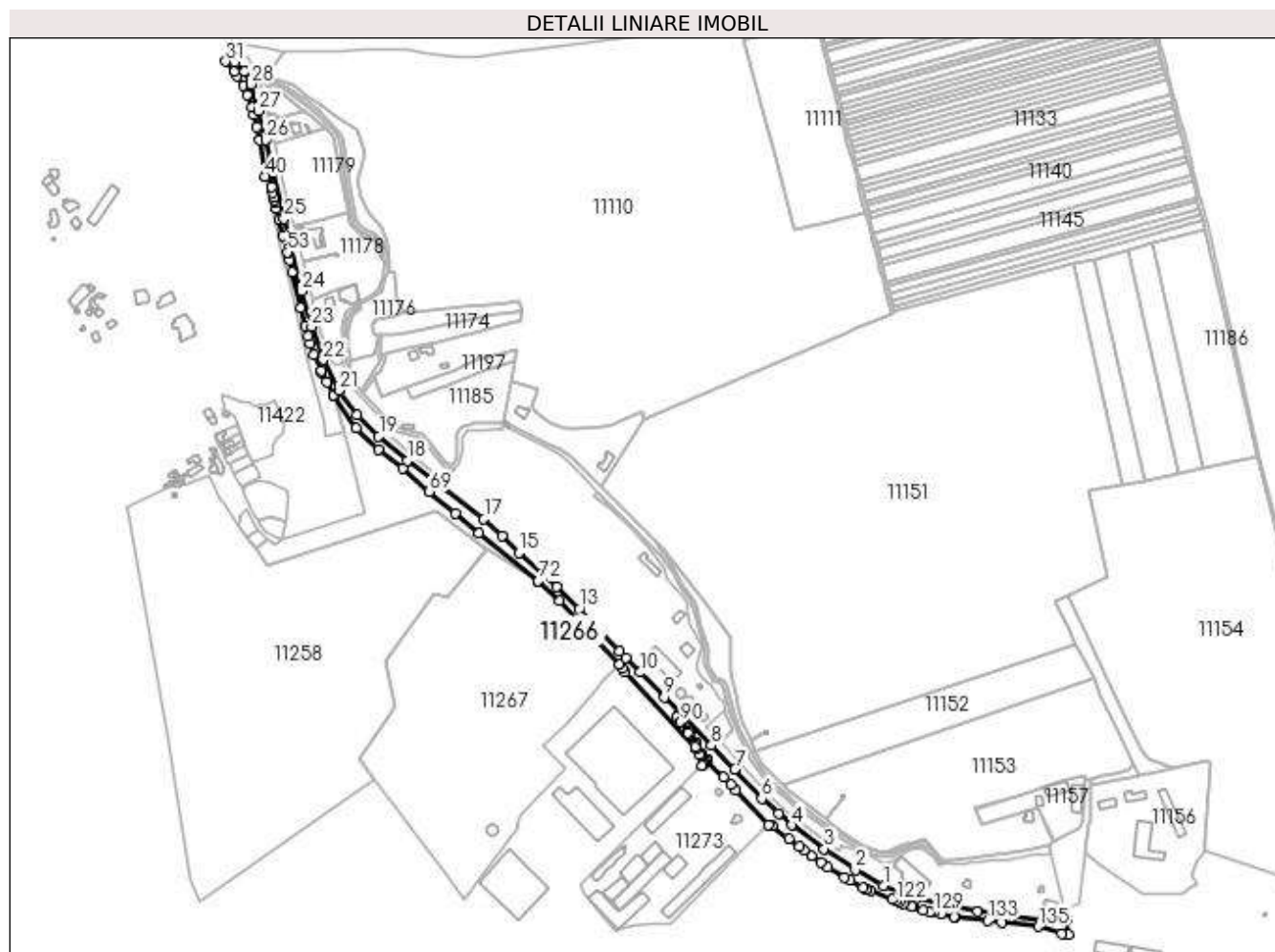
| Inscrieri privind dezmembramintele dreptului de proprietate, drepturi reale de garanție și sarcini | Referințe |
|--|-----------|
| NU SUNT | |

Anexa Nr. 1 La Partea I

Teren

| | | |
|--------------|-----------------|------------------------|
| Nr cadastral | Suprafața (mp)* | Observații / Referințe |
| | 15.250 | |

* Suprafața este determinată în planul de proiecție Stereo 70.



Date referitoare la teren

| Crt | Categorie folosință | Intravilan | Suprafața (mp) | Tarla | Parcelă | Nr. topo | Observații / Referințe |
|-----|---------------------|------------|----------------|-------|---------|----------|------------------------|
| 1 | cai ferate | DA | 7.656 | 45 | 1830/1 | - | |
| 2 | cai ferate | DA | 3.365 | 44 | 1830/1 | - | |
| 3 | cai ferate | DA | 4.229 | 45 | 1830/1 | - | |

Lungime Segmente

1) Valorile lungimilor segmentelor sunt obținute din proiecție în plan.

| Punct început | X / Y | Punct sfârșit | X / Y | Lungime segment | Punct început | X / Y | Punct sfârșit | X / Y | Lungime segment | Punct început | X / Y | Punct sfârșit | X / Y | Lungime segment |
|---------------|----------------------------|---------------|----------------------------|-----------------|---------------|----------------------------|---------------|----------------------------|-----------------|---------------|----------------------------|---------------|----------------------------|-----------------|
| 1 | 581.408,721 388.203,488 | 2 | 581.377,108 388.220,828 | 36.056 | 2 | 581.377,108 388.220,828 | 3 | 581.341,807 388.244,635 | 42.579 | 3 | 581.341,807 388.244,635 | 4 | 581.305,505 388.271,469 | 45.143 |
| 4 | 581.305,505 388.271,469 | 5 | 581.290,634 388.284,551 | 19.806 | 5 | 581.290,634 388.284,551 | 6 | 581.271,529 388.301,356 | 25.444 | 6 | 581.271,529 388.301,356 | 7 | 581.241,302 388.334,526 | 44.877 |
| 7 | 581.241,302 388.334,526 | 8 | 581.214,942 388.361,322 | 37.588 | 8 | 581.214,942 388.361,322 | 9 | 581.161,575 388.415,589 | 76.111 | 9 | 581.161,575 388.415,589 | 10 | 581.134,41 388.443,555 | 38.988 |
| 10 | 581.134,41 388.443,555 | 11 | 581.118,241 388.459,996 | 23.06 | 11 | 581.118,241 388.459,996 | 12 | 581.110,984 388.467,374 | 10.349 | 12 | 581.110,984 388.467,374 | 13 | 581.065,903 388.515,054 | 65.618 |

| Punct început | X / Y | Punct sfârșit | X / Y | Lungime segment | Punct început | X / Y | Punct sfârșit | X / Y | Lungime segment | Punct început | X / Y | Punct sfârșit | X / Y | Lungime segment |
|---------------|----------------------------|---------------|----------------------------|-----------------|---------------|----------------------------|---------------|----------------------------|-----------------|---------------|----------------------------|---------------|----------------------------|-----------------|
| 13 | 581.065,903 388.515,054 | 14 | 581.040,907 388.540,044 | 35.345 | 14 | 581.040,907 388.540,044 | 15 | 580.997,893 388.578,136 | 57.456 | 15 | 580.997,893 388.578,136 | 16 | 580.978,884 388.596,942 | 26.74 |
| 16 | 580.978,884 388.596,942 | 17 | 580.958,304 388.616,173 | 28.167 | 17 | 580.958,304 388.616,173 | 18 | 580.872,079 388.682,402 | 108.725 | 18 | 580.872,079 388.682,402 | 19 | 580.839,985 388.709,555 | 42.039 |
| 19 | 580.839,985 388.709,555 | 20 | 580.815,594 388.733,632 | 34.273 | 20 | 580.815,594 388.733,632 | 21 | 580.795,303 388.761,235 | 34.259 | 21 | 580.795,303 388.761,235 | 22 | 580.777,318 388.795,553 | 38.745 |
| 22 | 580.777,318 388.795,553 | 23 | 580.764,099 388.832,885 | 39.603 | 23 | 580.764,099 388.832,885 | 24 | 580.753,182 388.873,217 | 41.783 | 24 | 580.753,182 388.873,217 | 25 | 580.733,134 388.955,134 | 84.335 |
| 25 | 580.733,134 388.955,134 | 26 | 580.712,278 389.043,379 | 90.676 | 26 | 580.712,278 389.043,379 | 27 | 580.704,551 389.076,167 | 33.686 | 27 | 580.704,551 389.076,167 | 28 | 580.695,734 389.106,232 | 31.331 |
| 28 | 580.695,734 389.106,232 | 29 | 580.688,645 389.121,094 | 16.466 | 29 | 580.688,645 389.121,094 | 30 | 580.677,854 389.130,68 | 14.434 | 30 | 580.677,854 389.130,68 | 31 | 580.667,684 389.131,847 | 10.237 |
| 31 | 580.667,684 389.131,847 | 32 | 580.677,09 389.120,52 | 14.723 | 32 | 580.677,09 389.120,52 | 33 | 580.680,237 389.115,212 | 6.171 | 33 | 580.680,237 389.115,212 | 34 | 580.686,922 389.104,394 | 12.717 |
| 34 | 580.686,922 389.104,394 | 35 | 580.691,533 389.093,832 | 11.525 | 35 | 580.691,533 389.093,832 | 36 | 580.696,806 389.079,99 | 14.812 | 36 | 580.696,806 389.079,99 | 37 | 580.699,443 389.071,859 | 8.548 |
| 37 | 580.699,443 389.071,859 | 38 | 580.702,625 389.057,872 | 14.344 | 38 | 580.702,625 389.057,872 | 39 | 580.705,826 389.042,995 | 15.217 | 39 | 580.705,826 389.042,995 | 40 | 580.711,753 389.002,464 | 40.962 |
| 40 | 580.711,753 389.002,464 | 41 | 580.712,643 389.002,064 | 0.976 | 41 | 580.712,643 389.002,064 | 42 | 580.713,074 389.002,116 | 0.434 | 42 | 580.713,074 389.002,116 | 43 | 580.714,817 389.002,486 | 1.782 |
| 43 | 580.714,817 389.002,486 | 44 | 580.716,72 389.002,794 | 1.928 | 44 | 580.716,72 389.002,794 | 45 | 580.719,338 388.990,584 | 12.488 | 45 | 580.719,338 388.990,584 | 46 | 580.720,698 388.984,553 | 6.182 |
| 46 | 580.720,698 388.984,553 | 47 | 580.721,844 388.978,47 | 6.19 | 47 | 580.721,844 388.978,47 | 48 | 580.722,743 388.975,415 | 3.185 | 48 | 580.722,743 388.975,415 | 49 | 580.723,467 388.972,32 | 3.179 |
| 49 | 580.723,467 388.972,32 | 50 | 580.724,917 388.966,129 | 6.359 | 50 | 580.724,917 388.966,129 | 51 | 580.727,717 388.953,725 | 12.716 | 51 | 580.727,717 388.953,725 | 52 | 580.731,971 388.935,875 | 18.35 |
| 52 | 580.731,971 388.935,875 | 53 | 580.736,714 388.917,041 | 19.422 | 53 | 580.736,714 388.917,041 | 54 | 580.739,02 388.907,807 | 9.518 | 54 | 580.739,02 388.907,807 | 55 | 580.742,257 388.894,848 | 13.357 |
| 55 | 580.742,257 388.894,848 | 56 | 580.752,081 388.854,513 | 41.514 | 56 | 580.752,081 388.854,513 | 57 | 580.757,04 388.834,394 | 20.721 | 57 | 580.757,04 388.834,394 | 58 | 580.760,518 388.822,176 | 12.703 |
| 58 | 580.760,518 388.822,176 | 59 | 580.762,536 388.814,413 | 8.021 | 59 | 580.762,536 388.814,413 | 60 | 580.766,969 388.801,802 | 13.367 | 60 | 580.766,969 388.801,802 | 61 | 580.774,864 388.783,493 | 19.939 |
| 61 | 580.774,864 388.783,493 | 62 | 580.775,205 388.781,461 | 2.06 | 62 | 580.775,205 388.781,461 | 63 | 580.781,078 388.770,448 | 12.481 | 63 | 580.781,078 388.770,448 | 64 | 580.788,97 388.755,923 | 16.531 |
| 64 | 580.788,97 388.755,923 | 65 | 580.790,339 388.754,414 | 2.037 | 65 | 580.790,339 388.754,414 | 66 | 580.814,187 388.718,483 | 43.125 | 66 | 580.814,187 388.718,483 | 67 | 580.839,29 388.694,869 | 34.464 |
| 67 | 580.839,29 388.694,869 | 68 | 580.866,823 388.673,012 | 35.154 | 68 | 580.866,823 388.673,012 | 69 | 580.896,732 388.647,311 | 39.435 | 69 | 580.896,732 388.647,311 | 70 | 580.925,906 388.622,928 | 38.022 |
| 70 | 580.925,906 388.622,928 | 71 | 580.952,959 388.600,387 | 35.213 | 71 | 580.952,959 388.600,387 | 72 | 581.019,423 388.546,544 | 85.537 | 72 | 581.019,423 388.546,544 | 73 | 581.019,621 388.546,445 | 0.221 |
| 73 | 581.019,621 388.546,445 | 74 | 581.020,18 388.545,949 | 0.747 | 74 | 581.020,18 388.545,949 | 75 | 581.043,5 388.523,97 | 32.045 | 75 | 581.043,5 388.523,97 | 76 | 581.068,15 388.498,91 | 35.151 |
| 76 | 581.068,15 388.498,91 | 77 | 581.070,02 388.496,99 | 2.68 | 77 | 581.070,02 388.496,99 | 78 | 581.110,68 388.452,56 | 60.227 | 78 | 581.110,68 388.452,56 | 79 | 581.114,62 388.448,26 | 5.832 |
| 79 | 581.114,62 388.448,26 | 80 | 581.118,01 388.444,55 | 5.026 | 80 | 581.118,01 388.444,55 | 81 | 581.196,44 388.359,52 | 115.678 | 81 | 581.196,44 388.359,52 | 82 | 581.197,73 388.357,36 | 2.516 |
| 82 | 581.197,73 388.357,36 | 83 | 581.200,74 388.350,51 | 7.482 | 83 | 581.200,74 388.350,51 | 84 | 581.204,45 388.338,71 | 12.369 | 84 | 581.204,45 388.338,71 | 85 | 581.205,23 388.339,75 | 1.3 |
| 85 | 581.205,23 388.339,75 | 86 | 581.204,802 388.341,207 | 1.519 | 86 | 581.204,802 388.341,207 | 87 | 581.201,793 388.350,819 | 10.072 | 87 | 581.201,793 388.350,819 | 88 | 581.196,309 388.363,169 | 13.513 |
| 88 | 581.196,309 388.363,169 | 89 | 581.188,826 388.375,391 | 14.331 | 89 | 581.188,826 388.375,391 | 90 | 581.180,016 388.387,64 | 15.088 | 90 | 581.180,016 388.387,64 | 91 | 581.175,822 388.392,843 | 6.683 |
| 91 | 581.175,822 388.392,843 | 92 | 581.177,612 388.394,294 | 2.304 | 92 | 581.177,612 388.394,294 | 93 | 581.178,982 388.392,652 | 2.138 | 93 | 581.178,982 388.392,652 | 94 | 581.181,846 388.389,034 | 4.614 |
| 94 | 581.181,846 388.389,034 | 95 | 581.190,743 388.376,665 | 15.236 | 95 | 581.190,743 388.376,665 | 96 | 581.198,35 388.364,241 | 14.568 | 96 | 581.198,35 388.364,241 | 97 | 581.203,949 388.351,632 | 13.796 |
| 97 | 581.203,949 388.351,632 | 98 | 581.207,04 388.341,5 | 10.593 | 98 | 581.207,04 388.341,5 | 99 | 581.209,418 388.343,799 | 3.308 | 99 | 581.209,418 388.343,799 | 100 | 581.210,09 388.344,45 | 0.936 |
| 100 | 581.210,09 388.344,45 | 101 | 581.210,322 388.344,675 | 0.323 | 101 | 581.210,322 388.344,675 | 102 | 581.210,457 388.344,528 | 0.2 | 102 | 581.210,457 388.344,528 | 103 | 581.228,48 388.325,356 | 26.313 |
| 103 | 581.228,48 388.325,356 | 104 | 581.236,499 388.316,745 | 11.767 | 104 | 581.236,499 388.316,745 | 105 | 581.242,218 388.310,632 | 8.371 | 105 | 581.242,218 388.310,632 | 106 | 581.279,18 388.271,53 | 53.807 |
| 106 | 581.279,18 388.271,53 | 107 | 581.283,453 388.270,668 | 4.359 | 107 | 581.283,453 388.270,668 | 108 | 581.283,755 388.270,435 | 0.381 | 108 | 581.283,755 388.270,435 | 109 | 581.302,234 388.256,22 | 23.314 |
| 109 | 581.302,234 388.256,22 | 110 | 581.313,988 388.247,178 | 14.83 | 110 | 581.313,988 388.247,178 | 111 | 581.319,034 388.243,296 | 6.366 | 111 | 581.319,034 388.243,296 | 112 | 581.327,414 388.236,849 | 10.573 |

| Punct început | X / Y | Punct sfârșit | X / Y | Lungime segment | Punct început | X / Y | Punct sfârșit | X / Y | Lungime segment | Punct început | X / Y | Punct sfârșit | X / Y | Lungime segment |
|---------------|----------------------------|---------------|----------------------------|-----------------|---------------|----------------------------|---------------|----------------------------|-----------------|---------------|----------------------------|---------------|----------------------------|-----------------|
| 112 | 581.327,414 388.236,849 | 113 | 581.338,249 388.229,318 | 13.195 | 113 | 581.338,249 388.229,318 | 114 | 581.345,927 388.224,019 | 9.329 | 114 | 581.345,927 388.224,019 | 115 | 581.364,756 388.212,744 | 21.947 |
| 115 | 581.364,756 388.212,744 | 116 | 581.371,221 388.208,909 | 7.517 | 116 | 581.371,221 388.208,909 | 117 | 581.386,132 388.200,998 | 16.88 | 117 | 581.386,132 388.200,998 | 118 | 581.389,411 388.199,258 | 3.712 |
| 118 | 581.389,411 388.199,258 | 119 | 581.390,19 388.198,846 | 0.881 | 119 | 581.390,19 388.198,846 | 120 | 581.394,069 388.197,32 | 4.168 | 120 | 581.394,069 388.197,32 | 121 | 581.418,251 388.187,813 | 25.984 |
| 121 | 581.418,251 388.187,813 | 122 | 581.422,886 388.186,204 | 4.906 | 122 | 581.422,886 388.186,204 | 123 | 581.427,474 388.184,612 | 4.856 | 123 | 581.427,474 388.184,612 | 124 | 581.431,456 388.183,23 | 4.215 |
| 124 | 581.431,456 388.183,23 | 125 | 581.441,124 388.179,875 | 10.234 | 125 | 581.441,124 388.179,875 | 126 | 581.441,578 388.179,736 | 0.475 | 126 | 581.441,578 388.179,736 | 127 | 581.453,995 388.175,93 | 12.987 |
| 127 | 581.453,995 388.175,93 | 128 | 581.460,847 388.173,831 | 7.166 | 128 | 581.460,847 388.173,831 | 129 | 581.465,333 388.172,917 | 4.578 | 129 | 581.465,333 388.172,917 | 130 | 581.474,019 388.171,149 | 8.864 |
| 130 | 581.474,019 388.171,149 | 131 | 581.488,134 388.168,276 | 14.404 | 131 | 581.488,134 388.168,276 | 132 | 581.489,628 388.168,109 | 1.503 | 132 | 581.489,628 388.168,109 | 133 | 581.526,42 388.163,858 | 37.037 |
| 133 | 581.526,42 388.163,858 | 134 | 581.542,234 388.162,035 | 15.919 | 134 | 581.542,234 388.162,035 | 135 | 581.583,86 388.157,231 | 41.902 | 135 | 581.583,86 388.157,231 | 136 | 581.610,098 388.148,986 | 27.503 |
| 136 | 581.610,098 388.148,986 | 137 | 581.617,077 388.148,422 | 7.002 | 137 | 581.617,077 388.148,422 | 138 | 581.615,437 388.165,047 | 16.706 | 138 | 581.615,437 388.165,047 | 139 | 581.588,26 388.165,354 | 27.179 |
| 139 | 581.588,26 388.165,354 | 140 | 581.554,559 388.168,744 | 33.871 | 140 | 581.554,559 388.168,744 | 141 | 581.514,703 388.174,053 | 40.208 | 141 | 581.514,703 388.174,053 | 142 | 581.480,075 388.180,313 | 35.189 |
| 142 | 581.480,075 388.180,313 | 143 | 581.446,291 388.189,218 | 34.938 | 143 | 581.446,291 388.189,218 | 1 | 581.408,721 388.203,488 | 40.189 | | | | | |

** Lungimile segmentelor sunt determinate în planul de proiecție Stereo 70 și sunt rotunjite la 1 milimetru.

*** Distanța dintre puncte este formată din segmente cumulate ce sunt mai mici decât valoarea 1 milimetru.



DATE DESPRE IMOBILUL NR. 11267

Oficiul de Cadastru și Publicitate Imobiliară PRAHOVA
Biroul de Cadastru și Publicitate Imobiliară Ploiești

A. Partea I. Descrierea imobilului

TEREN Necunoscut

Nr. CF vechi:2749

Nr. cadastral vechi:10208

Adresa: Loc. Pleasa, Str Fabricilor, Nr. 161, Jud. Prahova, T 45,Cc 1907 - intravilan/extravilan

| Nr. Crt | Nr cadastral Nr. topografic | Suprafața* (mp) | Observații / Referințe |
|---------|-----------------------------|-----------------|---------------------------------------|
| A1 | 20386 | 60.812 | Sector cadastral:57 Teren imprejmuit; |

Construcții

| Crt | Nr cadastral Nr. topografic | Adresa | Observații / Referințe |
|------|-----------------------------|--|--|
| A1.1 | 20386-C1 | Loc. Pleasa, Str Fabricilor, Nr. 161, Jud. Prahova, T 45,Cc 1907 - intravilan/extravilan | Nr. niveluri:1; S. construita la sol:6 mp; S.construita la sol=6mp ; Fosta C7 cabina cantar bascula cu Sc=6.23mp |
| A1.2 | 20386-C2 | Loc. Pleasa, Str Fabricilor, Nr. 161, Jud. Prahova, T 45,Cc 1907 - intravilan/extravilan | Nr. niveluri:1; S. construita la sol:124 mp; S.construita la sol=124mp ;Fosta C8 rezervor cu cu Sc=124mp |

B. Partea II. Proprietari și acte

| Inscrieri privitoare la dreptul de proprietate și alte drepturi reale | Referințe |
|---|---|
| 27820 / 07/06/2007 | |
| Act Dezmembrare nr. 2528, din 06/06/2007 emis de NP DRAGAN N. (; act administrativ nr 5949 din 02.03.2017, emis de PRIMARIA COMUNEI BUCOV;act administrativ nr 18557 din 07.03.2017, emis de OCPI PRAHOVA); | |
| B0 | Se infiinteaza cartea funciara nr. 2749 a unitatii administrativ teritoriale Bucov , care cuprinde imobilul cu numarul cadastral descris la PI/A+1, rezultat din dezmembrarea imobilului cu numarul cadastral 10205 / cu numar cadastral hartie 407, 407/C25 din cartea funciara nr. 305 a aceleiasi unitati administrativ teritoriale. |
| Contract De Vanzare-Cumparare nr. 554, din 05/03/2002 emis de Np Lupu Maria Luiza (; act administrativ nr 5949 din 02.03.2017, emis de PRIMARIA COMUNEI BUCOV;act administrativ nr 18557 din 07.03.2017, emis de OCPI PRAHOVA); | |
| B1 | Intabulare, drept de PROPRIETATE, dobandit prin Conventie, cota actuala 1/1, cota initiala 1/1 |
| | 1) ALEXANDRION SABER DISTILLERIES 1789 S.R.L. , CIF:13575086, (fosta SC ALEXANDRION GRUP ROMANIA SRL) |
| 18557 / 07/03/2017 | |
| Act Administrativ nr. 114068, din 13/12/2016 emis de OCPI PRAHOVA (; act administrativ nr 5949 din 02.03.2017, emis de PRIMARIA COMUNEI BUCOV;act administrativ nr 18557 din 07.03.2017, emis de OCPI PRAHOVA); | |
| B10 | se indreapta eroarea materiala strecurata in cuprinsul prezentei carti funciare, in sensul ca numarul cadastral vechi corect este 10208 si nu 10208. |
| 27765 / 31/03/2017 | |
| Act Notarial nr. 112, din 17/02/2017 emis de NP SCANTEI LAURA IULIANA (; act administrativ nr 5949 din 02.03.2017, emis de PRIMARIA COMUNEI BUCOV;act administrativ nr 18557 din 07.03.2017, emis de OCPI PRAHOVA); | |
| B11 | se noteaza actualizarea informatiilor cadastrale conform documentatiei tehnice avizate in sensul ca se schimba categoria de folosinta a terenului din „curti constructii” in „arabil” pentru suprafata de 29164 mp |
| B12 | se noteaza actualizarea informatiilor cadastrale conform documentatiei tehnice avizate in sensul ca adresa imobilului este : Loc. Pleasa, Str Fabricilor, Nr. 161, Jud. Prahova, T 45,Cc 1907 - intravilan/extravilan |
| B13 | se noteaza modificarea limitelor si suprafetei constructie C2 (fosta C8) conform documentatiei tehnice avizate (suprafata construita este de 124 mp) |
| 109521 / 27/11/2018 | |
| Act Notarial nr. 1396, din 22/11/2018 emis de NP Scantei Laura Iuliana (; act administrativ nr 5949 din 02.03.2017, emis de PRIMARIA COMUNEI BUCOV;act administrativ nr 18557 din 07.03.2017, emis de OCPI PRAHOVA); | |
| B15 | se noteaza interdictiile de grevare, instrainare, inchiriere, |

| Inscrieri privitoare la dreptul de proprietate și alte drepturi reale | | Referințe |
|--|--|----------------|
| B15 | dezmembrare, alipire, construire, demolare , restructurare si amenajare 1) BANCA TRANSILVANIA SA , CIF:5022670 | A1, A1.1, A1.2 |
| Act Notarial nr. 1397, din 22/11/2018 emis de NP Scantei Laura Iuliana (; act administrativ nr 5949 din 02.03.2017, emis de PRIMARIA COMUNEI BUCOV;act administrativ nr 18557 din 07.03.2017, emis de OCPI PRAHOVA); | | |
| B16 | se noteaza interdictiile de grevare, instrainare, inchiriere, dezmembrare, alipire, construire, demolare , restructurare si amenajare 1) BANCA TRANSILVANIA SA , CIF:5022670 | A1, A1.1, A1.2 |
| 142615 / 05/12/2019 | | |
| Act Notarial nr. 1188, din 04/12/2019 emis de NP Codrin Macovei (; act administrativ nr 5949 din 02.03.2017, emis de PRIMARIA COMUNEI BUCOV;act administrativ nr 18557 din 07.03.2017, emis de OCPI PRAHOVA); | | |
| B17 | se noteaza interdictiile de instrainare, grevare, inchiriere, dezmembrare, alipire, construire, demolare, restructurare si amenajare 1) BANCA TRANSILVANIA SA , CIF:5022670 | A1, A1.1, A1.2 |
| 133997 / 11/12/2020 | | |
| Act Notarial nr. 2393, din 09/12/2020 emis de NP IOSEP Cristina Mihaela (; act administrativ nr 5949 din 02.03.2017, emis de PRIMARIA COMUNEI BUCOV;act administrativ nr 18557 din 07.03.2017, emis de OCPI PRAHOVA); | | |
| B18 | se noteaza interdictiile de grevare, instrainare, inchiriere, dezmembrare, alipire, construire, demolare, restructurare si amenajare 1) BANCA TRANSILVANIA SA , CIF:5022670 | A1, A1.1, A1.2 |
| 182874 / 28/12/2021 | | |
| Act Administrativ nr. 19657, din 10/11/2021 (; OFICIUL REGISTRULUI COMERTULUI DE PE LANGA TRIBUNALUL PRAHOVA, act administrativ nr 106973 din 11.11.2021, emis de OFICIUL REGISTRULUI COMERTULUI DE PE LANGA TRIBUNALUL PRAHOVA;inscris sub semnatura privata nr 12 din 18.10.2021, emis de ALEXANDRION;act administrativ nr 4936528 din 21.10.2021, emis de OFICIUL REGISTRULUI COMERTULUI DE PE LANGA TRIBUNALUL PRAHOVA); | | |
| B19 | se noteaza schimbarea denumirii societatii din SC ALEXANDRION GRUP ROMANIA SRL in ALEXANDRION SABER DISTILLERIES 1789 S.R.L | A1, A1.1, A1.2 |
| Act Notarial nr. 2409, din 23/12/2021 emis de NP IOSEP Cristina Mihaela (; act administrativ nr 5949 din 02.03.2017, emis de PRIMARIA COMUNEI BUCOV;act administrativ nr 18557 din 07.03.2017, emis de OCPI PRAHOVA); | | |
| B20 | se noteaza interdictiile de instrainare, grevare, inchiriere, dezmembrare, alipire, construire, demolare, restructurare si amenajare 1) BANCA TRANSILVANIA SA , CIF:5022670 | A1, A1.1, A1.2 |
| 9157 / 20/01/2023 | | |
| Act Notarial nr. 84, din 19/01/2023 emis de NP IOSEP Cristina Mihaela (; act administrativ nr 5949 din 02.03.2017, emis de PRIMARIA COMUNEI BUCOV;act administrativ nr 18557 din 07.03.2017, emis de OCPI PRAHOVA); | | |
| B21 | se noteaza interdictiile de grevare, instrainare, inchiriere, dezmembrare, alipire, construire, demolare, restructurare si amenajare 1) BANCA TRANSILVANIA SA , CIF:5022670 | A1, A1.1, A1.2 |

C. Partea III. SARCINI

| Inscrieri privind dezmembramintele dreptului de proprietate, drepturi reale de garanție și sarcini | | Referințe |
|--|---|----------------|
| 109521 / 27/11/2018 | | |
| Act Notarial nr. 1413, din 26/11/2018 emis de NP Scantei Laura Iuliana (; act administrativ nr 5949 din 02.03.2017, emis de PRIMARIA COMUNEI BUCOV;act administrativ nr 18557 din 07.03.2017, emis de OCPI PRAHOVA); | | |
| C14 | se radiaza ipotecile, interdictiile aferente si actele aditionale acestora inscrise sub C1,C2,C3,C4,C5,C6,C7,C8,C9,C10,C12,C13 si B3,B4,B5, B6,B7,B8,B9,B10 prin incheieile nr.3260/2008, 27846/2009, 27848/2009,56239/2012,64297/2013,64346/2013,64367/2013, 47487/2015, 64679/2015 ,74175/21016 ,57052/2017 | A1, A1.1, A1.2 |
| Act Notarial nr. 1396, din 22/11/2018 emis de NP Scantei Laura Iuliana (; act administrativ nr 5949 din 02.03.2017, emis de PRIMARIA COMUNEI BUCOV;act administrativ nr 18557 din 07.03.2017, emis de OCPI PRAHOVA); | | |
| C15 | Intabulare, drept de IPOTECA, Valoare:27000000 LEsi celelalte obligatii de plata aferente creditului 1) BANCA TRANSILVANIA SA , CIF:5022670 | A1, A1.1, A1.2 |

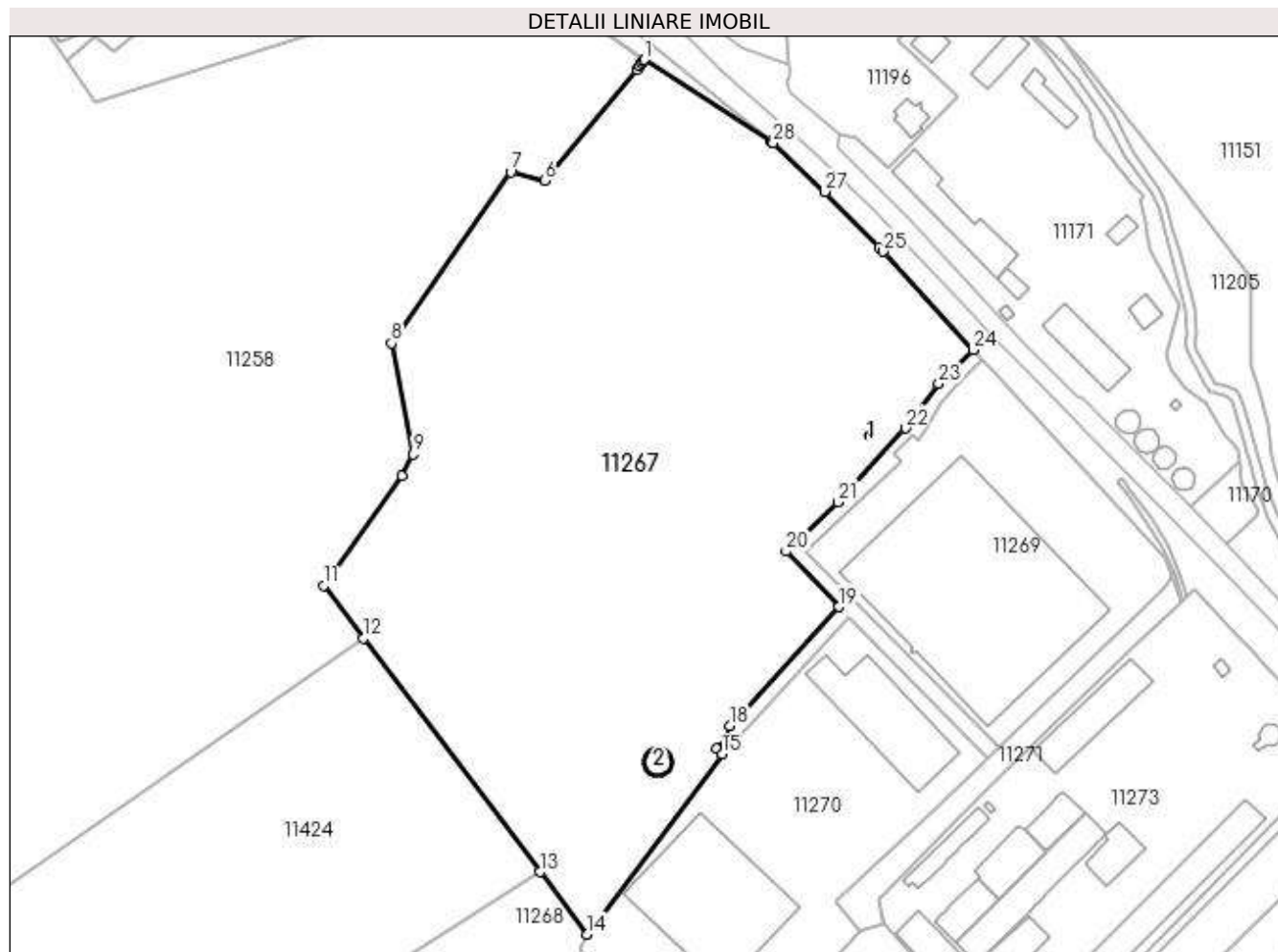
| Inscrieri privind dezmembramintele dreptului de proprietate, drepturi reale de garanție și sarcini | | Referințe |
|---|--|----------------|
| Act Notarial nr. 1397, din 22/11/2018 emis de NP Scantei Laura Iuliana (; act administrativ nr 5949 din 02.03.2017, emis de PRIMARIA COMUNEI BUCOV;act administrativ nr 18557 din 07.03.2017, emis de OCPI PRAHOVA); | | |
| C16 | Intabulare, drept de IPOTECA, Valoare:10000000 LEIși celelalte obligatii de plata aferente creditului 1) BANCA TRANSILVANIA SA , CIF:5022670 | A1, A1.1, A1.2 |
| 142615 / 05/12/2019 | | |
| Act Notarial nr. 1188, din 04/12/2019 emis de NP Codrin Macovei (; act administrativ nr 5949 din 02.03.2017, emis de PRIMARIA COMUNEI BUCOV;act administrativ nr 18557 din 07.03.2017, emis de OCPI PRAHOVA); | | |
| C17 | Intabulare, drept de IPOTECA, Valoare:5000000 LEIși celelalte obligatii de plata aferente creditului 1) BANCA TRANSILVANIA SA , CIF:5022670 | A1, A1.1, A1.2 |
| 133997 / 11/12/2020 | | |
| Act Notarial nr. 2393, din 09/12/2020 emis de NP IOSEP Cristina Mihaela (; act administrativ nr 5949 din 02.03.2017, emis de PRIMARIA COMUNEI BUCOV;act administrativ nr 18557 din 07.03.2017, emis de OCPI PRAHOVA); | | |
| C18 | Intabulare, drept de IPOTECA, Valoare:8000000 LEIși celelalte obligatii de plata aferente creditului 1) BANCA TRANSILVANIA SA , CIF:5022670 | A1, A1.1, A1.2 |
| 182874 / 28/12/2021 | | |
| Act Notarial nr. 2409, din 23/12/2021 emis de NP IOSEP Cristina Mihaela (; act administrativ nr 5949 din 02.03.2017, emis de PRIMARIA COMUNEI BUCOV;act administrativ nr 18557 din 07.03.2017, emis de OCPI PRAHOVA); | | |
| C19 | Intabulare, drept de IPOTECA, Valoare:4000000 LEIși celelalte obligatii de plata aferente creditului 1) BANCA TRANSILVANIA SA , CIF:5022670 | A1, A1.1, A1.2 |
| 9157 / 20/01/2023 | | |
| Act Notarial nr. 84, din 19/01/2023 emis de NP IOSEP Cristina Mihaela (; act administrativ nr 5949 din 02.03.2017, emis de PRIMARIA COMUNEI BUCOV;act administrativ nr 18557 din 07.03.2017, emis de OCPI PRAHOVA); | | |
| C20 | Intabulare, drept de IPOTECA, Valoare:8000000 LEIși celelalte obligatii de plata aferente creditului ce reprezinta majorarea sumei de la 27.000.000 lei la 35.000.000 lei 1) BANCA TRANSILVANIA SA , CIF:5022670 | A1, A1.1, A1.2 |

Anexa Nr. 1 La Partea I

Teren

| Nr cadastral | Suprafața (mp)* | Observații / Referințe |
|--------------|-----------------|------------------------|
| 20386 | 60.812 | |

* Suprafața este determinată în planul de proiecție Stereo 70.



Date referitoare la teren

| Crt | Categorie folosință | Intravilan | Suprafața (mp) | Tarla | Parcelă | Nr. topo | Observații / Referințe |
|-----|---------------------|------------|----------------|-------|---------|----------|--|
| 1 | curți constructii | DA | 31.648 | 45 | 1907 | - | Teren intravilan partial imprejmuit cu gard de beton |
| 2 | arabil | NU | 29.164 | 45 | 1907 | - | Teren extravilan partial imprejmuit cu gard de beton |

Date referitoare la construcții

| Crt | Număr | Destinație construcție | Supraf. (mp) | Situație juridică | Observații / Referințe |
|------|----------|--------------------------------------|------------------------------|-------------------|--|
| A1.1 | 20386-C1 | construcții industriale și edilitare | Din acte: 0 Masurata: 6 | Cu acte | Nr. niveluri:1; S. construita la sol:6 mp; S. construita la sol=6mp; Fosta C7 cabina cantar bascula cu Sc=6.23mp |
| A1.2 | 20386-C2 | construcții industriale și edilitare | Din acte: 0 Masurata: 124 | Cu acte | Nr. niveluri:1; S. construita la sol:124 mp; S. construita la sol=124mp; Fosta C8 rezervor cu cu Sc=124mp |

Lungime Segmente

1) Valorile lungimilor segmentelor sunt obținute din proiecție în plan.

| Punct început | X / Y | Punct sfârșit | X / Y | Lungime segment (** (m)) |
|---------------|--------------------------|---------------|---------------------------|--------------------------|
| 1 | 580.962,11 388.583,51 | 2 | 580.961,63 388.582,928 | 0.754 |

| Punct început | X / Y | Punct sfârșit | X / Y | Lungime segment (** (m)) |
|---------------|---------------------------|---------------|----------------------------|--------------------------|
| 2 | 580.961,63 388.582,928 | 3 | 580.960,745 388.581,853 | 1.392 |

| Punct început | X / Y | Punct sfârșit | X / Y | Lungime segment (** (m) | Punct început | X / Y | Punct sfârșit | X / Y | Lungime segment (** (m) |
|---------------|----------------------------|---------------|----------------------------|-------------------------|---------------|----------------------------|---------------|----------------------------|-------------------------|
| 3 | 580.960,745 388.581,853 | 4 | 580.959,888 388.580,813 | 1.348 | 4 | 580.959,888 388.580,813 | 5 | 580.958,534 388.579,171 | 2.128 |
| 5 | 580.958,534 388.579,171 | 6 | 580.917,08 388.528,87 | 65.181 | 6 | 580.917,08 388.528,87 | 7 | 580.901,73 388.532,86 | 15.86 |
| 7 | 580.901,73 388.532,86 | 8 | 580.847,82 388.455,58 | 94.226 | 8 | 580.847,82 388.455,58 | 9 | 580.857,62 388.405,46 | 51.069 |
| 9 | 580.857,62 388.405,46 | 10 | 580.852,45 388.395,57 | 11.16 | 10 | 580.852,45 388.395,57 | 11 | 580.817,3 388.346,19 | 60.613 |
| 11 | 580.817,3 388.346,19 | 12 | 580.835,29 388.322,36 | 29.858 | 12 | 580.835,29 388.322,36 | 13 | 580.914,948 388.216,828 | 132.221 |
| 13 | 580.914,948 388.216,828 | 14 | 580.936,18 388.188,7 | 35.242 | 14 | 580.936,18 388.188,7 | 15 | 580.997,26 388.269,98 | 101.672 |
| 15 | 580.997,26 388.269,98 | 16 | 580.994,63 388.272,54 | 3.67 | 16 | 580.994,63 388.272,54 | 17 | 580.998,44 388.276,5 | 5.495 |
| 17 | 580.998,44 388.276,5 | 18 | 581.000,49 388.282,8 | 6.625 | 18 | 581.000,49 388.282,8 | 19 | 581.049,85 388.336,5 | 72.939 |
| 19 | 581.049,85 388.336,5 | 20 | 581.026,07 388.361,56 | 34.547 | 20 | 581.026,07 388.361,56 | 21 | 581.049,53 388.383,88 | 32.381 |
| 21 | 581.049,53 388.383,88 | 22 | 581.079,87 388.417,22 | 45.079 | 22 | 581.079,87 388.417,22 | 23 | 581.095,06 388.437,24 | 25.13 |
| 23 | 581.095,06 388.437,24 | 24 | 581.110,68 388.452,56 | 21.879 | 24 | 581.110,68 388.452,56 | 25 | 581.070,02 388.496,99 | 60.227 |
| 25 | 581.070,02 388.496,99 | 26 | 581.068,15 388.498,91 | 2.68 | 26 | 581.068,15 388.498,91 | 27 | 581.043,5 388.523,97 | 35.151 |
| 27 | 581.043,5 388.523,97 | 28 | 581.020,18 388.545,949 | 32.045 | 28 | 581.020,18 388.545,949 | 29 | 581.019,621 388.546,445 | 0.747 |
| 29 | 581.019,621 388.546,445 | 30 | 581.019,423 388.546,544 | 0.221 | 30 | 581.019,423 388.546,544 | 1 | 580.962,11 388.583,51 | 68.2 |

** Lungimile segmentelor sunt determinate în planul de proiecție Stereo 70 și sunt rotunjite la 1 milimetru.

*** Distanța dintre puncte este formată din segmente cumulate ce sunt mai mici decât valoarea 1 milimetru.

**DATE DESPRE IMOBILUL NR. 11268**

Oficiul de Cadastru și Publicitate Imobiliară PRAHOVA
Biroul de Cadastru și Publicitate Imobiliară Ploiești

A. Partea I. Descrierea imobilului

TEREN Extravilan

Adresa: Jud. Prahova

| Nr. Crt | Nr cadastral Nr. topografic | Suprafața* (mp) | Observații / Referințe |
|---------|-----------------------------|-----------------|---|
| A1 | 32579 | 33.786 | Sector cadastral:57 Teren neimprejmuit; Teren extravilan |

B. Partea II. Proprietari și acte

| Inscrieri privitoare la dreptul de proprietate și alte drepturi reale | | Referințe |
|---|---|-----------|
| 135563 / 25/10/2022 | | |
| Act Notarial nr. 2004, din 24/10/2022 emis de NP David Cristian Emanuel; | | |
| B1 | Se infiinteaza cartea funciara 32579 a imobilului cu numarul cadastral 32579 / UAT Bucov, rezultat din dezmembrarea imobilului cu numarul cadastral 20803 in scris in cartea funciara 20803; | A1 |
| Act Notarial nr. 2775, din 03/12/2014 emis de NP DAVID CRISTIAN EMANUEL (; act notarial nr. 2772/03-12-2014 emis de NP DAVID CRISTIAN EMANUEL); | | |
| B2 | Intabulare, drept de PROPRIETATEcumparare, dobandit prin Conventie, cota actuala 1/1, cota initiala 1/1 1) ERDOGAN BULENT , (cetatean german); <i>OBSERVATIIL: pozitie transcrisa din CF 20803/Bucov, inscrisa prin incheierea nr. 97242 din 04/12/2014;</i> | A1 |

C. Partea III. SARCINI

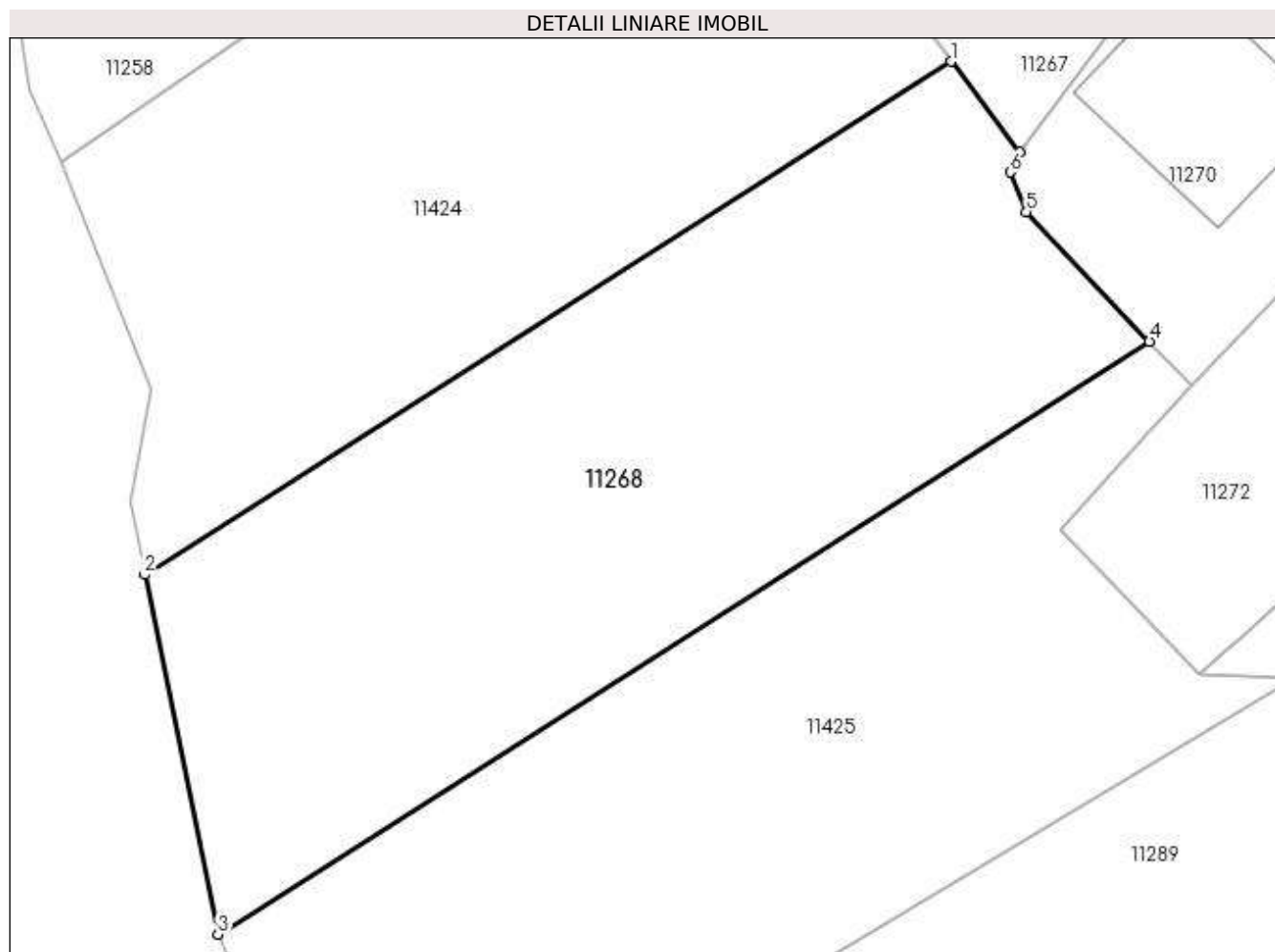
| Inscrieri privind dezmembramintele dreptului de proprietate, drepturi reale de garanție și sarcini | | Referințe |
|--|---|-----------|
| 135580 / 25/10/2022 | | |
| Act Notarial nr. 2005, din 24/10/2022 emis de NP David Cristian Emanuel (; Buna, lotul provine din dezmembrare, cerere cu nr 135563 ; act notarial nr 35 din 17.11.2022, emis de NP David Cristian Emanuel); | | |
| C1 | Intabulare, drept de SUPERFICIEpe o perioada de 5 ani pana la data de 23.10.2027 1) SC VIERSTEIN BAU SRL , CIF:35579372 | A1 |

Anexa Nr. 1 La Partea I

Teren

| Nr cadastral | Suprafața (mp)* | Observații / Referințe |
|--------------|-----------------|------------------------|
| 32579 | 33.786 | Teren extravilan |

* Suprafața este determinată în planul de proiecție Stereo 70.



Date referitoare la teren

| Crt | Categorie folosință | Intravilan | Suprafața (mp) | Tarla | Parcelă | Nr. topo | Observații / Referințe |
|-----|---------------------|------------|----------------|-------|---------|----------|------------------------|
| 1 | pasune | NU | 33.786 | 45 | 1931/1 | - | Teren extravilan |

Lungime Segmente

1) Valorile lungimilor segmentelor sunt obținute din proiecție în plan.

| Punct început | X / Y | Punct sfârșit | X / Y | Lungime segment (** (m) |
|---------------|----------------------------|---------------|----------------------------|-------------------------|
| 1 | 580.914,948 388.216,828 | 2 | 580.664,292 388.057,385 | 297.07 |
| 2 | 580.664,292 388.057,385 | 3 | 580.687,03 387.945,69 | 113.986 |
| 3 | 580.687,03 387.945,69 | 4 | 580.976,604 388.129,885 | 343.192 |
| 4 | 580.976,604 388.129,885 | 5 | 580.938,24 388.170,14 | 55.608 |
| 5 | 580.938,24 388.170,14 | 6 | 580.933,34 388.182,4 | 13.203 |

| Punct început | X / Y | Punct sfârșit | X / Y | Lungime segment (** (m) |
|---------------|-------------------------|---------------|----------------------------|-------------------------|
| 6 | 580.933,34 388.182,4 | 7 | 580.936,18 388.188,7 | 6.911 |
| 7 | 580.936,18 388.188,7 | 1 | 580.914,948 388.216,828 | 35.242 |

** Lungimile segmentelor sunt determinate în planul de proiecție Stereo 70 și sunt rotunjite la 1 milimetru.

*** Distanța dintre puncte este formată din segmente cumulate ce sunt mai mici decât valoarea 1 milimetru.

**DATE DESPRE IMOBILUL NR. 11269**

Oficiul de Cadastru și Publicitate Imobiliară PRAHOVA
Biroul de Cadastru și Publicitate Imobiliară Ploiești

A. Partea I. Descrierea imobilului

TEREN Intravilan

Nr. CF vechi:2747

Nr. cadastral vechi:10206

Adresa: Loc. Pleasa, Str Fabricilor, Nr. 161, Jud. Prahova

| Nr. Crt | Nr cadastral Nr. topografic | Suprafața* (mp) | Observații / Referințe |
|---------|-----------------------------|-----------------|---------------------------------------|
| A1 | 20356 | 14.626 | Sector cadastral:57 Teren imprejmuit; |

Construcții

| Crt | Nr cadastral Nr. topografic | Adresa | Observații / Referințe |
|------|-----------------------------|--|---|
| A1.2 | 20356-C2 | Loc. Pleasa, Str Fabricilor, Nr. 161, Jud. Prahova | Nr. niveluri:1; S. construita la sol:7346 mp; HALA PRODUCTIE SI IMBUTELIERE BAUTURI ALCOOLICE |

B. Partea II. Proprietari și acte

| Inscrieri privitoare la dreptul de proprietate și alte drepturi reale | | Referințe |
|---|---|-----------|
| 27820 / 07/06/2007 | | |
| Act Dezmembrare nr. 2528, din 06/06/2007 emis de NP DRAGAN N.; | | |
| B0 | Se infiinteaza cartea funciara nr. 2747 a unitatii administrativ teritoriale Bucov , care cuprinde imobilul cu numarul cadastral descris la PI/A+1, rezultat din dezmembrarea imobilului cu numarul cadastral 10205 / cu numar cadastral hartie 407, 407/C25 din cartea funciara nr. 305 a aceleiasi unitati administrativ teritoriale. | A1 |
| Contract De Vanzare-Cumparare nr. 554, din 05/03/2002 emis de Np Lupu Maria Luiza; | | |
| B1 | Intabulare, drept de PROPRIETATEcumparare, dobandit prin Conventie, cota actuala 1/1, cota initiala 1/1 1) SC ALEXANDRION GRUP ROMANIA SRL, CIF:999999999999 | A1 |
| 37877 / 20/07/2007 | | |
| Cerere nr. 37877, din 20/07/2007 emis de BCF; | | |
| B4 | - se indreapta eroarea materiala strecurata in cuprinsul inch nr 27820/2007 in sensul ca pe terenul de la A1 se afla constructia C5 si nu C25 cum din eroare s-a mentionat, aceasta fiind radiata ulterior conform inch nr 32558/2007 | A1 |
| 116447 / 21/12/2017 | | |
| Act Notarial nr. 1232, din 21/12/2017 emis de Scantei Laura Iuliana (; act notarial nr 32 din 29.12.2017, emis de Scantei Laura Iuliana); | | |
| B9 | Intabulare, drept de PROPRIETATE(cumparare), dobandit prin Conventie, cota actuala 1/1, cota initiala 1/1 1) SC ALEXANDRION GRUP ROMANIA SRL, CIF:13575086 | A1.2 |
| B10 | se radiaza dreptul de preferinta si interdictiile de instrainare si grevare de sub B5 inscrise prin incheierea nr. 44448/2007 | A1 |
| Act Notarial nr. 1233, din 21/12/2017 emis de Scantei Laura Iuliana (; act notarial nr 33 din 29.12.2017, emis de Scantei Laura Iuliana); | | |
| B11 | se noteaza interdictia de grevare cu sarcini sau servituti 1) ALPHA BANK ROMANIA SA, CIF:5062063 | A1, A1.2 |
| 102526 / 07/11/2018 | | |
| Act Administrativ nr. 16215, din 06/11/2018 emis de PRIMARIA BUCOV (; act administrativ nr 19 din 06.03.2015, emis de CONSILIUL LOCAL BUCOV); | | |
| B12 | se actualizeaza informatiile cadastrale conform documentatiei anexate in sensul ca adresa actuala a imobilului este Comuna Bucov, sat Pleasa, str. Fabricilor, nr.161, jud.Prahova | A1, A1.2 |
| 41637 / 19/04/2019 | | |
| Act Notarial nr. 361, din 18/04/2019 emis de NP Scantei Laura Iuliana; | | |
| B13 | se noteaza interdictia de grevare cu sarcini sau servituti 1) ALPHA BANK ROMANIA SA, CIF:5062063 | A1, A1.2 |
| 40491 / 19/05/2020 | | |
| Act Notarial nr. 854, din 15/05/2020 emis de NP IOSEP Cristina Mihaela; | | |
| B14 | se noteaza interdictia de grevare cu sarcini sau servituti | A1, A1.2 |

| Inscrieri privitoare la dreptul de proprietate și alte drepturi reale | Referințe |
|--|-----------|
| 1) ALPHA BANK ROMANIA SA, CIF:5062063 | |
| 137912 / 22/12/2020 | |
| Act Notarial nr. 2484, din 21/12/2020 emis de NP IOSEP Cristina Mihaela; | |
| B15 se noteaza interdictia de grevare cu sarcini sau servituti | A1, A1.2 |
| 1) ALPHA BANK ROMANIA SA, CIF:5062063 | |
| 114685 / 01/09/2021 | |
| Act Notarial nr. 1573, din 30/08/2021 emis de IOSEP Cristina Mihaela; | |
| B16 se noteaza interdictiile de grevare cu sarcini sau servituti | A1, A1.2 |
| 1) ALPHA BANK ROMANIA SA, CIF:5062063 | |

C. Partea III. SARCINI

| Inscrieri privind dezmembramintele dreptului de proprietate, drepturi reale de garanție și sarcini | Referințe |
|--|-----------|
| 116447 / 21/12/2017 | |
| Act Notarial nr. 1232, din 21/12/2017 emis de Scantei Laura Iuliana (; act notarial nr 32 din 29.12.2017, emis de Scantei Laura Iuliana); | |
| C3 se radiaza dreptul de superficie de sub C1 inscris prin incheierea nr. 44448/2007 ca urmare a consolidarii dreptului de proprietate | A1 |
| C4 se radiaza notarea contractului de leasing de sub C2 inscris prin incheierea nr. 60811/2007 | A1 |
| Act Notarial nr. 1233, din 21/12/2017 emis de Scantei Laura Iuliana (; act notarial nr 33 din 29.12.2017, emis de Scantei Laura Iuliana); | |
| C5 Intabulare, drept de IPOTECA, Valoare:13750000 RONsi celelalte obligatii de plata aferente creditului | A1, A1.2 |
| 1) ALPHA BANK ROMANIA SA, CIF:5062063 | |
| 117084 / 27/12/2017 | |
| Act Notarial nr. 3574, din 22/12/2017 emis de NP Scantei Laura Iuliana; | |
| C6 se respinge cererea de intabulare a dreptului de ipoteca legala si ipoteca mobiliara pentru motivele de mai sus | A1, A1.2 |
| 209 / 04/01/2018 | |
| Act Administrativ nr. 116447, din 21/12/2017 emis de OCPI PRAHOVA; | |
| C7 se respinge cererea de indreptare eroare materiala cu privire la inscrierea dreptului de ipoteca mobiliara si ipoteca legala intrucat prin cererea nr.116447/2017 nu s-a solicitat si nici nu a fost achitat tariful corespunzator | A1, A1.2 |
| 1398 / 09/01/2018 | |
| Act Notarial nr. 1233, din 21/12/2017 emis de NP Scantei Laura Iuliana; | |
| C8 Intabulare, drept de IPOTECA LEGALA, Valoare:13750000 RON | A1, A1.2 |
| 1) ALPHA BANK ROMANIA SA, CIF:5062063 | |
| C9 Intabulare, drept de IPOTECA, Valoare:13750000 RONMOBILIARA asupra tuturor chiriilor sau arenzilor prezente si viitoare produse de imobil, precum si asupra indemnizatiilor platite in temeiul contractelor de garantare/asigurare cu privire la plata acestor chirii sau arenzi | A1, A1.2 |
| 1) ALPHA BANK ROMANIA SA, CIF:5062063 | |
| 41637 / 19/04/2019 | |
| Act Notarial nr. 361, din 18/04/2019 emis de NP Scantei Laura Iuliana; | |
| C10 Intabulare, drept de IPOTECA, Valoare:10000000 RONplus celelalte obligatii de plata aferente creditului | A1, A1.2 |
| 1) ALPHA BANK ROMANIA SA, CIF:5062063 | |
| C11 Intabulare, drept de IPOTECA, Valoare:10000000 RONMOBILIARA asupra tuturor chiriilor sau arenzilor prezente si viitoare produse de imobil, precum si asupra indemnizatiilor platite in temeiul contractelor de garantare/asigurare cu privire la plata acestor chirii sau arenzi | A1, A1.2 |
| 1) ALPHA BANK ROMANIA SA, CIF:5062063 | |
| 40491 / 19/05/2020 | |
| Act Notarial nr. 854, din 15/05/2020 emis de NP IOSEP Cristina Mihaela; | |
| C12 Intabulare, drept de IPOTECA, Valoare:5000000 RONsi celelalte obligatii de plata aferente creditului | A1, A1.2 |
| 1) ALPHA BANK ROMANIA SA, CIF:5062063 | |
| 56268 / 24/06/2020 | |
| Act Administrativ nr. 40491, din 19/05/2020 emis de OXPI PRAHOVA; | |
| C13 se respinge cererea privind indreptarea erorii materiale intrucat nu a | A1, A1.2 |

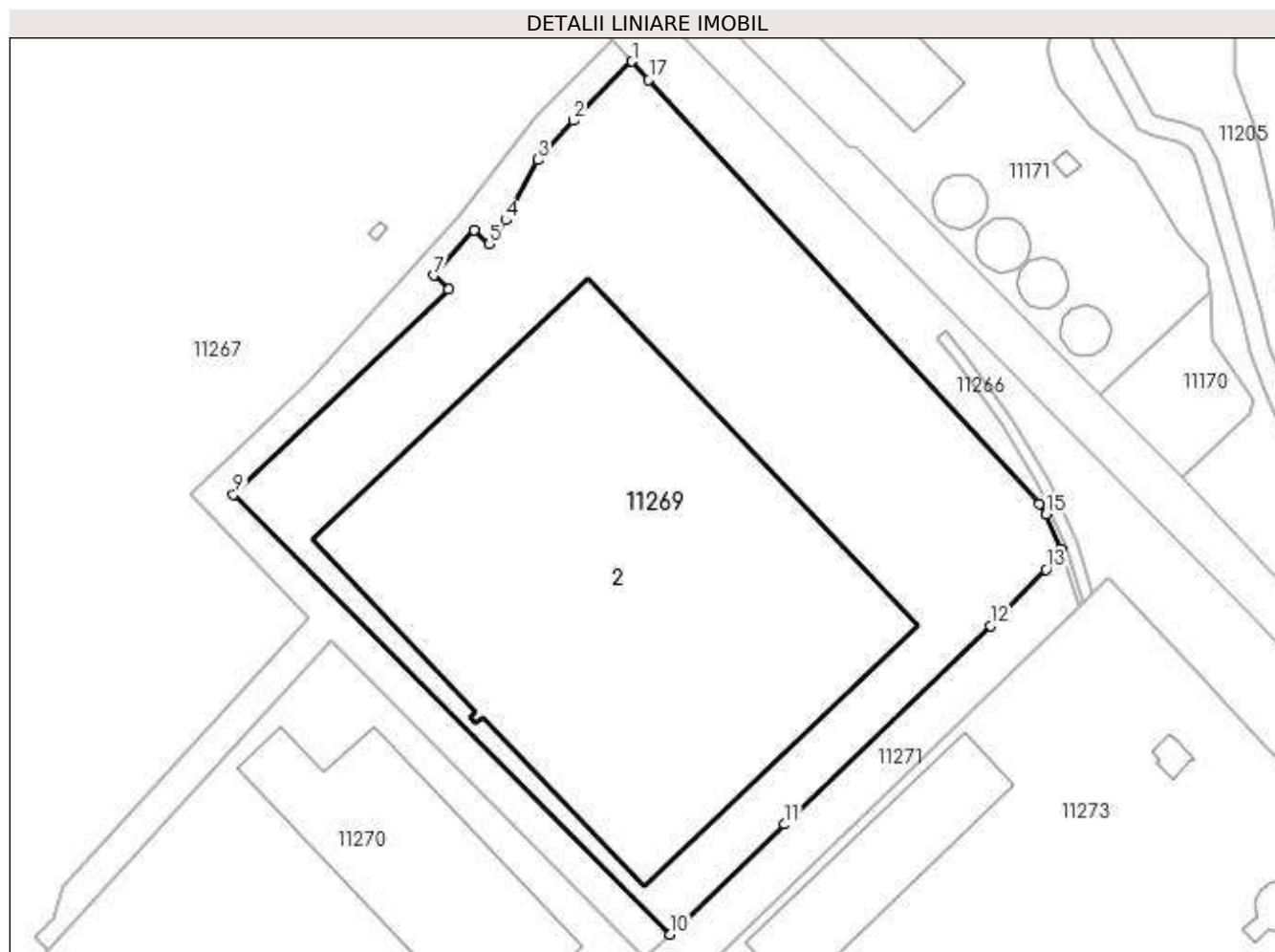
| Inscrieri privind dezmembramintele dreptului de proprietate, drepturi reale de garanție și sarcini | | Referințe |
|--|--|-----------|
| C13 | fost o greseala savarsita cu prilejul inscrierii in cartea funciara | A1, A1.2 |
| 129460 / 08/12/2020 | | |
| Act Notarial nr. 854, din 15/05/2020 emis de NP IOSEP Cristina Mihaela; | | |
| C14 | se noteaza dreptul de ipoteca mobiliara asupra tuturor chiriilor si/sau arenzilor prezente si viitoare si asupra oricaror alte venituri generate de sau in legatura cu imobilul ipotecat sau oricare parte din acesta, precum si asupra indemnizatiilor platite in temeiul unor contracte de asigurare cu privire la plata unor asemenea chirii sau arenze 1) ALPHA BANK ROMANIA SA, CIF:5062063 | A1, A1.2 |
| 137912 / 22/12/2020 | | |
| Act Notarial nr. 2484, din 21/12/2020 emis de NP IOSEP Cristina Mihaela; | | |
| C15 | Intabulare, drept de IPOTECA, Valoare:2000000 EURsi celelalte obligatii de plata aferente creditului 1) ALPHA BANK ROMANIA SA, CIF:5062063 | A1, A1.2 |
| C16 | Intabulare, drept de IPOTECA, Valoare:5000000 RONsi celelalte obligatii de plata aferente creditului 1) ALPHA BANK ROMANIA SA, CIF:5062063 | A1, A1.2 |
| 139808 / 30/12/2020 | | |
| Act Notarial nr. 2484, din 21/12/2020 emis de NP IOSEP Cristina Mihaela; | | |
| C17 | se noteaza dreptul de ipoteca mobiliara asupra tuturor chiriilor si/sauarenzilor prezente si viitoare si asupra oricaror alte venituri generate de sau in legatura cu imobilul ipotecat sau oricare parte din acesta, precum si asupra indemnizatiilor platite in temeiul unor contracte de asigurare cu privire la plata unor asemenea chirii sau arenze 1) ALPHA BANK ROMANIA SA, CIF:5062063 | A1, A1.2 |
| 114685 / 01/09/2021 | | |
| Act Notarial nr. 1573, din 30/08/2021 emis de IOSEP Cristina Mihaela; | | |
| C18 | Intabulare, drept de IPOTECA, Valoare:10000000 RONsi celelalte obligatii de plata aferente creditului 1) ALPHA BANK ROMANIA SA, CIF:5062063 | A1, A1.2 |
| 116673 / 06/09/2021 | | |
| Act Notarial nr. 1573, din 30/08/2021 emis de IOSEP Cristina Mihaela; | | |
| C19 | se noteaza ipoteca mobiliara pentru suma de 10000000 Ron si celelalte obligatii de plata aferente creditului, asupra fructelor civile (chirii si arenze) prezente si viitoare, obtinute din inchirierea/arendarea imobilului, precum si asupra indemnizatiilor platite in temeiul unor contracte de asigurare cu privire la plata chiriilor sau arenzilor produse de imobil 1) ALPHA BANK ROMANIA SA, CIF:5062063 | A1, A1.2 |

Anexa Nr. 1 La Partea I

Teren

| Nr cadastral | Suprafața (mp)* | Observații / Referințe |
|--------------|-----------------|------------------------|
| 20356 | 14.626 | |

* Suprafața este determinată în planul de proiecție Stereo 70.



Date referitoare la teren

| Crt | Categorie folosință | Intra vilan | Suprafața (mp) | Tarla | Parcelă | Nr. topo | Observații / Referințe |
|-----|---------------------|-------------|----------------|-------|---------|----------|------------------------|
| 1 | curți constructii | DA | 14.626 | 44 | 1907 | - | |

Date referitoare la construcții

| Crt | Număr | Destinație construcție | Supraf. (mp) | Situație juridică | Observații / Referințe |
|------|----------|--------------------------------------|--------------------------------|-------------------|---|
| A1.2 | 20356-C2 | construcții industriale și edilitare | Din acte: 0 Masurata: 7.346 | Cu acte | Nr. niveluri:1; S. construita la sol:7346 mp; HALA PRODUCTIE SI IMBUTELIERE BAUTURI ALCOOLICE |

Lungime Segmente

1) Valorile lungimilor segmentelor sunt obținute din proiecție în plan.

| Punct început | X / Y | Punct sfârșit | X / Y | Lungime segment (** (m) |
|---------------|--------------------------|---------------|--------------------------|-------------------------|
| 1 | 581.114,62 388.448,26 | 2 | 581.102,87 388.436,38 | 16.709 |
| 2 | 581.102,87 388.436,38 | 3 | 581.095,69 388.428,49 | 10.668 |
| 3 | 581.095,69 388.428,49 | 4 | 581.089,24 388.416,43 | 13.676 |

| Punct început | X / Y | Punct sfârșit | X / Y | Lungime segment (** (m) |
|---------------|--------------------------|---------------|--------------------------|-------------------------|
| 4 | 581.089,24 388.416,43 | 5 | 581.085,94 388.411,58 | 5.866 |
| 5 | 581.085,94 388.411,58 | 6 | 581.083,0 388.414,38 | 4.06 |
| 6 | 581.083,0 388.414,38 | 7 | 581.074,83 388.405,31 | 12.207 |
| 7 | 581.074,83 388.405,31 | 8 | 581.077,74 388.402,59 | 3.983 |
| 8 | 581.077,74 388.402,59 | 9 | 581.034,55 388.361,35 | 59.717 |
| 9 | 581.034,55 388.361,35 | 10 | 581.122,24 388.273,1 | 124.409 |
| 10 | 581.122,24 388.273,1 | 11 | 581.145,3 388.295,16 | 31.912 |
| 11 | 581.145,3 388.295,16 | 12 | 581.186,55 388.335,04 | 57.376 |
| 12 | 581.186,55 388.335,04 | 13 | 581.197,76 388.346,32 | 15.903 |
| 13 | 581.197,76 388.346,32 | 14 | 581.200,74 388.350,51 | 5.142 |
| 14 | 581.200,74 388.350,51 | 15 | 581.197,73 388.357,36 | 7.482 |
| 15 | 581.197,73 388.357,36 | 16 | 581.196,44 388.359,52 | 2.516 |
| 16 | 581.196,44 388.359,52 | 17 | 581.118,01 388.444,55 | 115.678 |
| 17 | 581.118,01 388.444,55 | 1 | 581.114,62 388.448,26 | 5.026 |

** Lungimile segmentelor sunt determinate în planul de proiecție Stereo 70 și sunt rotunjite la 1 milimetru.

*** Distanța dintre puncte este formată din segmente cumulate ce sunt mai mici decât valoarea 1 milimetru.

**DATE DESPRE IMOBILUL NR. 11270**

Oficiul de Cadastru și Publicitate Imobiliară PRAHOVA
Biroul de Cadastru și Publicitate Imobiliară Ploiești

A. Partea I. Descrierea imobilului

TEREN Intravilan

Nr. CF vechi:2748

Nr. cadastral vechi:10207

Adresa: Loc. Pleasa, Str Fabricilor, Nr. 161, Jud. Prahova

| Nr. Crt | Nr cadastral Nr. topografic | Suprafața* (mp) | Observații / Referințe |
|---------|-----------------------------|-----------------|---|
| A1 | 20357 | 17.638 | Sector cadastral:57 Teren neimprejmuit; |

Construcții

| Crt | Nr cadastral Nr. topografic | Adresa | Observații / Referințe |
|------|-----------------------------|--|---|
| A1.1 | 20357-C1 | Loc. Pleasa, Str Fabricilor, Nr. 161, Jud. Prahova | Nr. niveluri:1; S. construita la sol:3081 mp; HALA (sopron depozitare ambalaje) |
| A1.2 | 20357-C2 | Loc. Pleasa, Str Fabricilor, Nr. 161, Jud. Prahova | Nr. niveluri:1; S. construita la sol:1719 mp; HALA |

B. Partea II. Proprietari și acte

| Inscrieri privitoare la dreptul de proprietate și alte drepturi reale | | Referințe |
|--|---|----------------|
| 27820 / 07/06/2007 | | |
| Act Dezmembrare nr. 2528, din 06/06/2007 emis de NP DRAGAN N.; | | |
| B0 | Se infiinteaza cartea funciara nr. 2748 a unitatii administrativ teritoriale Bucov , care cuprinde imobilul cu numarul cadastral descris la PI/A+1, rezultat din dezmembrarea imobilului cu numarul cadastral 10205 / cu numar cadastral hartie 407, 407/C25 din cartea funciara nr. 305 a aceleiasi unitati administrativ teritoriale. | A1 |
| Contract De Vanzare-Cumparare nr. 554, din 05/03/2002 emis de Np Lupu Maria Luiza; | | |
| B1 | Intabulare, drept de PROPRIETATEcumparare, dobandit prin Conventie, cota actuala 1/1, cota initiala 1/1 1) SC ALEXANDRION GRUP ROMANIA SRL, CIF:999999999999 | A1 |
| Registrul Cadastral al Imobilelor Primaria Bucov (; proces-verbal receptie nr.336/07.11.2003 emis de Primaria Bucov.); | | |
| B2 | Intabulare, drept de PROPRIETATEedificare, dobandit prin Construire, cota actuala 1/1, cota initiala 1/1 1) SC ALEXANDRION GRUP ROMANIA SRL, CIF:999999999999 | A1.1, A1.2 |
| 28212 / 22/03/2016 | | |
| Act Notarial nr. 382, din 18/03/2016 emis de NP Scantei Laura Iuliana; | | |
| B8 | se noteaza interdictiile de grevare cu sarcini sau servituti 1) ALPHA BANK ROMANIA SA, CIF:5062063 | A1, A1.1, A1.2 |
| 91262 / 30/09/2016 | | |
| Act Administrativ nr. 11382, din 22/09/2016 emis de PRIMARIA BUCOV; | | |
| B9 | se actualizeaza informatiile cadastrale in sensul ca adresa adresa actuala a imobilului este Comuna Bucov, sat Pleasa, str.Fabricilor, nr. 161, jud.Prahova | A1, A1.1, A1.2 |
| 107776 / 22/11/2018 | | |
| Act Administrativ nr. 153, din 28/11/2016 emis de Primaria Bucov (; act administrativ nr 15878 din 30.10.2018, emis de Primaria Bucov;act administrativ nr 41 din 28.07.2017, emis de Primaria Bucov); | | |
| B10 | se noteaza actualizarea informatiilor cadastrale in sensul extinderii constructiei C1 | A1.1 |
| 40492 / 19/05/2020 | | |
| Act Notarial nr. 854, din 15/05/2020 emis de NP IOSEP Cristina Mihaela; | | |
| B11 | se noteaza interdictiile de grevare cu sarcini sau servituti 1) ALPHA BANK ROMANIA SA, CIF:5062063 | A1, A1.1, A1.2 |
| 137913 / 22/12/2020 | | |
| Act Notarial nr. 2484, din 21/12/2020 emis de NP IOSEP Cristina Mihaela; | | |
| B12 | se noteaza interdictiile de grevare cu sarcini sau servituti 1) ALPHA BANK ROMANIA SA, CIF:5062063 | A1, A1.1, A1.2 |
| 114686 / 01/09/2021 | | |

| Inscrieri privitoare la dreptul de proprietate și alte drepturi reale | Referințe |
|---|----------------|
| Act Notarial nr. 1573, din 30/08/2021 emis de IOSEP Cristina Mihaela; | |
| B13 se noteaza interdictiile de grevare cu sarcini sau servituti | A1, A1.1, A1.2 |
| 1) ALPHA BANK ROMANIA SA, CIF:5062063 | |

C. Partea III. SARCINI

| Inscrieri privind dezmembramintele dreptului de proprietate, drepturi reale de garanție și sarcini | Referințe |
|--|----------------|
| 125651 / 16/12/2015 | |
| Act Notarial nr. 2070, din 15/12/2015 emis de NP Scantei Laura Iuliana; | |
| C5 se radiaza ipoteca si interdictiile aferente acesteia de sub C4,B7 inscrisa prin incheierea nr.1411/2010 | A1, A1.1, A1.2 |
| 28212 / 22/03/2016 | |
| Act Notarial nr. 382, din 18/03/2016 emis de NP Scantei Laura Iuliana; | |
| C6 Intabulare, drept de IPOTECA, Valoare:13000000 RONsi celelalte obligatii de plata aferente creditului | A1, A1.1, A1.2 |
| 1) ALPHA BANK ROMANIA SA, CIF:5062063 | |
| C7 Intabulare, drept de IPOTECA, Valoare:13000000 RONmobiliara asupra tuturor chiriilor sau arenzilor prezente si viitoare produse de imobil, precum si asupra indemnizatiilor platite in temeiul contractelor de garantie/asigurare cu privire la plata acestor chirii sau arenze | A1, A1.1, A1.2 |
| 1) ALPHA BANK ROMANIA SA, CIF:5062063 | |
| 40492 / 19/05/2020 | |
| Act Notarial nr. 854, din 15/05/2020 emis de NP IOSEP Cristina Mihaela; | |
| C8 Intabulare, drept de IPOTECA, Valoare:5000000 RONsi celelalte obligatii de plata aferente creditului | A1, A1.1, A1.2 |
| 1) ALPHA BANK ROMANIA SA, CIF:5062063 | |
| 56274 / 24/06/2020 | |
| Act Administrativ nr. 40492, din 19/05/2020 emis de OCPI PRAHOVA; | |
| C9 se respinge cererea privind indreptarea erorii materiale intrucat nu a fost o greseala savarsita cu prilejul inscrierii in cartea funciara | A1, A1.1, A1.2 |
| 129456 / 08/12/2020 | |
| Act Notarial nr. 854, din 15/05/2020 emis de NP IOSEP Cristina Mihaela; | |
| C10 se noteaza dreptul de ipoteca mobiliara asupra tuturor chiriilor si/sau arenzilor prezente si viitoare si asupra oricaror alte venituri generate de sau in legatura cu imobilul ipotecat sau oricare parte din acesta, precum si asupra indemnizatiilor platite in temeiul unor contracte de asigurare cu privire la plata unor asemenea chirii sau arenze | A1, A1.1, A1.2 |
| 1) ALPHA BANK ROMANIA SA, CIF:5062063 | |
| 137913 / 22/12/2020 | |
| Act Notarial nr. 2484, din 21/12/2020 emis de NP IOSEP Cristina Mihaela; | |
| C11 Intabulare, drept de IPOTECA, Valoare:2000000 EURsi celelalte obligatii de plata aferente creditului | A1, A1.1, A1.2 |
| 1) ALPHA BANK ROMANIA SA, CIF:5062063 | |
| C12 Intabulare, drept de IPOTECA, Valoare:5000000 RONsi celelalte obligatii de plata aferente creditului | A1, A1.1, A1.2 |
| 1) ALPHA BANK ROMANIA SA, CIF:5062063 | |
| 139807 / 30/12/2020 | |
| Act Notarial nr. 2484, din 21/12/2020 emis de NP IOSEP Cristina Mihaela; | |
| C13 se noteaza dreptul de ipoteca mobiliara asupra tuturor chiriilor si/sauarenzilor prezente si viitoare si asupra oricaror alte venituri generate de sau in legatura cu imobilul ipotecat sau oricare parte din acesta, precum si asupra indemnizatiilor platite in temeiul unor contracte de asigurare cu privire la plata unor asemenea chirii sau arenze | A1, A1.1, A1.2 |
| 1) ALPHA BANK ROMANIA SA, CIF:5062063 | |
| 114686 / 01/09/2021 | |
| Act Notarial nr. 1573, din 30/08/2021 emis de IOSEP Cristina Mihaela; | |
| C14 Intabulare, drept de IPOTECA, Valoare:10000000 RONsi celelalte obligatii de plata aferente creditului | A1, A1.1, A1.2 |
| 1) ALPHA BANK ROMANIA SA, CIF:5062063 | |
| 116675 / 06/09/2021 | |
| Act Notarial nr. 1573, din 30/08/2021 emis de IOSEP Cristina Mihaela; | |
| C15 se noteaza ipoteca mobiliara pentru suma de 10000000 Lei si celelalte | A1, A1.1, A1.2 |

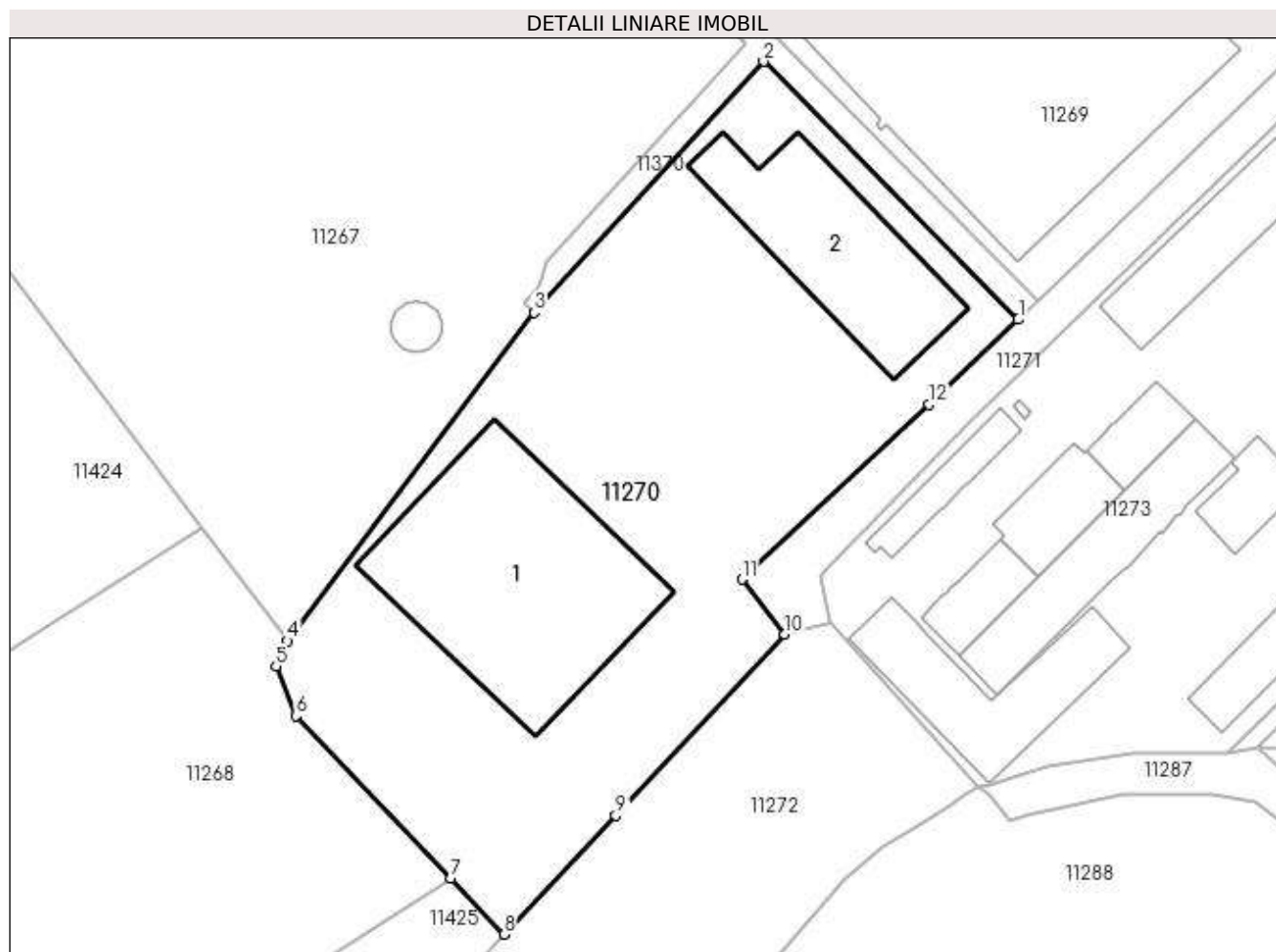
| Inscrieri privind dezmembramintele dreptului de proprietate, drepturi reale de garanție și sarcini | Referințe |
|---|-----------|
| C15 obligatii de plata aferente creditului, asupra fructelor civile (chirii si arenze) prezente si viitoare, obtinute din inchirierea/ arendarea imobilului, precum si asupra indemnizatiilor platite in temeiul unor contracte de asigurare cu privire la plata chiriilor sau arenzilor produse de imobil 1) ALPHA BANK ROMANIA SA , CIF:5062063 | |

Anexa Nr. 1 La Partea I

Teren

| Nr cadastral | Suprafața (mp)* | Observații / Referințe |
|--------------|-----------------|------------------------|
| 20357 | 17.638 | |

* Suprafața este determinată în planul de proiecție Stereo 70.



Date referitoare la teren

| Crt | Categorie folosință | Intra vilan | Suprafața (mp) | Tarla | Parcelă | Nr. topo | Observații / Referințe |
|-----|---------------------|-------------|----------------|-------|---------|----------|------------------------|
| 1 | curți constructii | DA | 17.638 | 44 | 1906 | - | |

Date referitoare la construcții

| Crt | Număr | Destinație construcție | Supraf. (mp) | Situație juridică | Observații / Referințe |
|------|----------|--------------------------------------|--------------------------------|-------------------|---|
| A1.1 | 20357-C1 | construcții industriale și edilitare | 3.081 | Cu acte | Nr. niveluri:1; S. construită la sol:3081 mp; HALA (sopron depozitare ambalaje) |
| A1.2 | 20357-C2 | construcții industriale și edilitare | Din acte: 0 Masurata: 1.719 | Cu acte | Nr. niveluri:1; S. construită la sol:1719 mp; HALA |

Lungime Segmente

1) Valorile lungimilor segmentelor sunt obținute din proiecție în plan.

| Punct început | X / Y | Punct sfârșit | X / Y | Lungime segment (** (m)) |
|---------------|--------------------------|---------------|--------------------------|--------------------------|
| 1 | 581.117,18 388.268,27 | 2 | 581.054,08 388.332,13 | 89.776 |
| 2 | 581.054,08 388.332,13 | 3 | 580.997,26 388.269,98 | 84.209 |

| Punct început | X / Y | Punct sfârşit | X / Y | Lungime segment (** (m) |
|---------------|----------------------------|---------------|----------------------------|-------------------------|
| 3 | 580.997,26 388.269,98 | 4 | 580.936,18 388.188,7 | 101.672 |
| 4 | 580.936,18 388.188,7 | 5 | 580.933,34 388.182,4 | 6.911 |
| 5 | 580.933,34 388.182,4 | 6 | 580.938,24 388.170,14 | 13.203 |
| 6 | 580.938,24 388.170,14 | 7 | 580.976,604 388.129,885 | 55.608 |
| 7 | 580.976,604 388.129,885 | 8 | 580.989,77 388.116,07 | 19.084 |
| 8 | 580.989,77 388.116,07 | 9 | 581.017,49 388.145,45 | 40.393 |
| 9 | 581.017,49 388.145,45 | 10 | 581.059,38 388.190,34 | 61.399 |
| 10 | 581.059,38 388.190,34 | 11 | 581.048,743 388.203,969 | 17.289 |
| 11 | 581.048,743 388.203,969 | 12 | 581.095,13 388.247,18 | 63.395 |
| 12 | 581.095,13 388.247,18 | 1 | 581.117,18 388.268,27 | 30.512 |

** Lungimile segmentelor sunt determinate în planul de proiecţie Stereo 70 şi sunt rotunjite la 1 milimetru.

*** Distanţa dintre puncte este formată din segmente cumulate ce sunt mai mici decât valoarea 1 milimetru.

**DATE DESPRE IMOBILUL NR. 11271**

Oficiul de Cadastru și Publicitate Imobiliară PRAHOVA
Biroul de Cadastru și Publicitate Imobiliară Ploiești

A. Partea I. Descrierea imobilului

TEREN Intravilan

Nr. CF vechi:5270

Nr. cadastral vechi:11796

Adresa: Loc. Pleasa, Str Fabricilor, Nr. 161, Jud. Prahova

| Nr. Crt | Nr cadastral Nr. topografic | Suprafața* (mp) | Observații / Referințe |
|---------|-----------------------------|----------------------------------|---|
| A1 | 22073 | Din acte: 993 Masurata: 2.266 | Sector cadastral:57 Teren neimprejmuit; |

B. Partea II. Proprietari și acte

| Inscrieri privitoare la dreptul de proprietate și alte drepturi reale | | Referințe |
|--|--|-----------|
| 37817 / 06/07/2010 | | |
| Act Adjudecare nr. 54,88,89, din 10/03/2010 emis de BEJ DIVOIU MARIA; | | |
| B1 | Intabulare, drept de PROPRIETATE, dobandit prin Adjudecare, cota actuala 1/1, cota initiala 1/1 1) SC ALEXANDRION GRUP ROMANIA SRL, CIF:13575086 | A1 |
| 59393 / 05/10/2012 | | |
| Act Notarial nr. 998, din 28/09/2012 emis de NP SCANTEI LAURA IULIANA; | | |
| B2 | se noteaza interdictia de grevare cu sarcini si servituti in favoarea ALPHA BANK ROMANIA SA | A1 |
| 28213 / 22/03/2016 | | |
| Act Notarial nr. 382, din 18/03/2016 emis de NP Scantei Laura Iuliana; | | |
| B3 | se noteaza interdictia de grevare cu sarcini si servituti 1) ALPHA BANK ROMANIA SA, CIF:5062063 | A1 |
| 102547 / 07/11/2018 | | |
| Act Administrativ nr. 16215, din 06/11/2018 emis de PRIMARIA BUCOV (; act administrativ nr 19 din 06.09.2015, emis de CONSILIUL LOCAL AL COMUNEI BUCOV); | | |
| B4 | se noteaza actualizarea informatiilor cadastrale in sensul ca noua adresa a imobilului este : Com.Bucov, sat Pleasa, str. Fabricilor nr.161, jud.Prahova | A1 |
| 40495 / 19/05/2020 | | |
| Act Notarial nr. 854, din 15/05/2020 emis de NP IOSEP Cristina Mihaela; | | |
| B5 | se noteaza interdictia de grevare cu sarcini si servituti 1) ALPHA BANK ROMANIA SA, CIF:5062063 | A1 |
| 137916 / 22/12/2020 | | |
| Act Notarial nr. 2484, din 21/12/2020 emis de NP IOSEP Cristina Mihaela; | | |
| B6 | se noteaza interdictia de grevare cu sarcini si servituti 1) ALPHA BANK ROMANIA SA, CIF:5062063 | A1 |
| 114689 / 01/09/2021 | | |
| Act Notarial nr. 1573, din 30/08/2021 emis de IOSEP Cristina Mihaela; | | |
| B7 | se noteaza interdictiile de grevare cu sarcini sau servituti 1) ALPHA BANK ROMANIA SA, CIF:5062063 | A1 |

C. Partea III. SARCINI

| Inscrieri privind dezmembramintele dreptului de proprietate, drepturi reale de garanție și sarcini | | Referințe |
|--|---|-----------|
| 59393 / 05/10/2012 | | |
| Act Notarial nr. 998, din 28/09/2012 emis de NP SCANTEI LAURA IULIANA; | | |
| C1 | Intabulare, drept de IPOTECA, Valoare:1500000 EURsi pentru suma de 6.750.000 RON plus celelalte obligatii de plata aferente creditului 1) ALPHA BANK ROMANIA SA, CIF:9999999999999 | A1 |
| 47646 / 23/06/2014 | | |
| Act Notarial nr. 811, din 17/06/2014 emis de NP SCANTEI LAURA IULIANA; | | |
| C2 | se inscrie Actul aditional nr.1 autentificat sub nr. 811/17.06.2014 de | A1 |

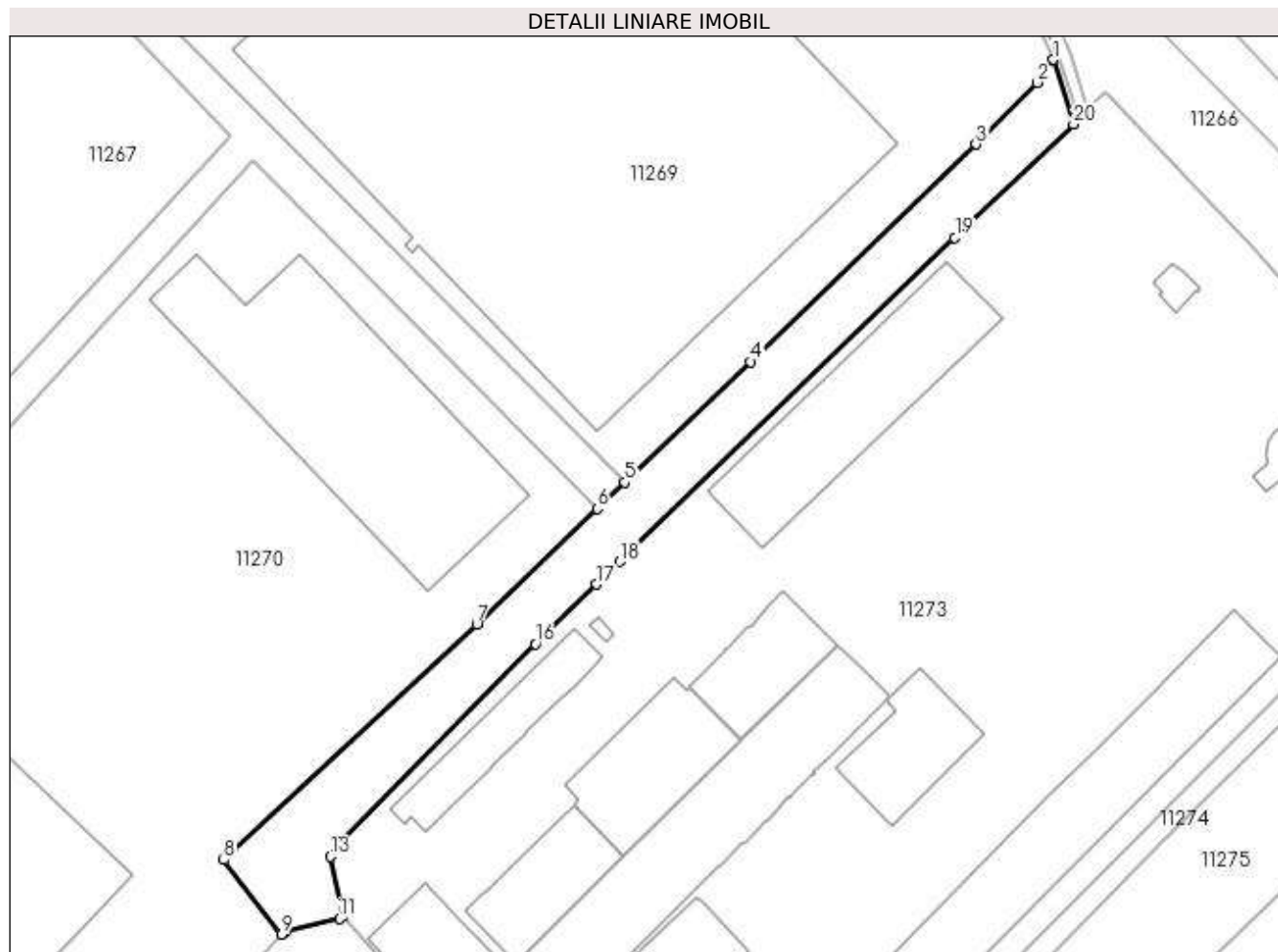
| Inscrieri privind dezmembramintele dreptului de proprietate, drepturi reale de garanție și sarcini | | Referințe |
|--|---|-----------|
| C2 | NP SCANTEI LAURA IULIANA la Contractul de Ipoteca autentificat sub nr.998/28.09.2012 de NP SCANTEI LAURA IULIANA | |
| 28213 / 22/03/2016 | | |
| Act Notarial nr. 382, din 18/03/2016 emis de NP Scantei Laura Iuliana; | | |
| C3 | Intabulare, drept de IPOTECA, Valoare:13000000 RONsi celelalte obligatii de plata aferente creditului 1) ALPHA BANK ROMANIA SA, CIF:5062063 | A1 |
| C4 | Intabulare, drept de IPOTECA, Valoare:13000000 RONmobiliara asupra tuturor chiriilor sau arenzilor prezente si viitoare produse de imobil, precum si asupra indemnizatiilor platite in temeiul contractelor de garantie/asigurare cu privire la plata acestor chirii sau arenze 1) ALPHA BANK ROMANIA SA, CIF:5062063 | A1 |
| 40495 / 19/05/2020 | | |
| Act Notarial nr. 854, din 15/05/2020 emis de NP IOSEP Cristina Mihaela; | | |
| C5 | Intabulare, drept de IPOTECA, Valoare:5000000 RONsi celelalte obligatii de plata aferente creditului 1) ALPHA BANK ROMANIA SA, CIF:5062063 | A1 |
| 56280 / 24/06/2020 | | |
| Act Administrativ nr. 40495, din 19/05/2020 emis de OCPI PRAHOVA; | | |
| C6 | se respinge cererea privind indreptare eroare materiala, intrucat aceasta nu a fost o greseala savarsita cu prilejul inscrierii | A1 |
| 129457 / 08/12/2020 | | |
| Act Notarial nr. 854, din 14/05/2020 emis de NP IOSEP Cristina Mihaela; | | |
| C7 | se noteaza dreptul de ipoteca mobiliara asupra tuturor chiriilor si/sau arenzilor prezente si viitoare si asupra oricaror alte venituri generate de sau in legatura cu imobilul ipotecat sau oricare parte din acesta, precum si asupra indemnizatiilor platite in temeiul unor contracte de asigurare cu privire la plata unor asemenea chirii sau arenze 1) ALPHA BANK ROMANIA SA, CIF:5062063 | A1 |
| 137916 / 22/12/2020 | | |
| Act Notarial nr. 2484, din 21/12/2020 emis de NP IOSEP Cristina Mihaela; | | |
| C8 | Intabulare, drept de IPOTECA, Valoare:2000000 EURsi celelalte obligatii de plata aferente creditului 1) ALPHA BANK ROMANIA SA, CIF:5062063 | A1 |
| C9 | Intabulare, drept de IPOTECA, Valoare:5000000 RONsi celelalte obligatii de plata aferente creditului 1) ALPHA BANK ROMANIA SA, CIF:5062063 | A1 |
| 139809 / 30/12/2020 | | |
| Act Notarial nr. 2484, din 21/12/2020 emis de NP IOSEP Cristina Mihaela; | | |
| C10 | se noteaza dreptul de ipoteca mobiliara asupra tuturor chiriilor si/sauarenzilor prezente si viitoare si asupra oricaror alte venituri generate de sau in legatura cu imobilul ipotecat sau oricare parte din acesta, precum si asupra indemnizatiilor platite in temeiul unor contracte de asigurare cu privire la plata unor asemenea chirii sau arenze 1) ALPHA BANK ROMANIA SA, CIF:5062063 | A1 |
| 114689 / 01/09/2021 | | |
| Act Notarial nr. 1573, din 30/08/2021 emis de IOSEP Cristina Mihaela; | | |
| C11 | Intabulare, drept de IPOTECA, Valoare:10000000 RONsi celelalte obligatii de plata aferente creditului 1) ALPHA BANK ROMANIA SA, CIF:5062063 | A1 |
| 116674 / 06/09/2021 | | |
| Act Notarial nr. 1573, din 30/08/2021 emis de IOSEP Cristina Mihaela; | | |
| C12 | se noteaza ipoteca mobiliara pentru suma de 10000000 Lei si celelalte obligatii de plata aferente creditului, asupra fructelor civile (chirii si arenze) prezente si viitoare, obtinute din inchirierea/ arendarea imobilului, precum si asupra indemnizatiilor platite in temeiul unor contracte de asigurare cu privire la plata chiriilor sau arenzilor produse de imobil 1) ALPHA BANK ROMANIA SA, CIF:5062063 | A1 |

Anexa Nr. 1 La Partea I

Teren

| | | |
|--------------|----------------------------------|------------------------|
| Nr cadastral | Suprafața (mp)* | Observații / Referințe |
| 22073 | Din acte: 993 Masurata: 2.266 | |

* Suprafața este determinată în planul de proiecție Stereo 70.



Date referitoare la teren

| Crt | Categorie folosință | Intravilan | Suprafața (mp) | Tarla | Parcelă | Nr. topo | Observații / Referințe |
|-----|---------------------|------------|----------------|-------|---------|----------|------------------------|
| 1 | drum | DA | 2.266 | 44 | 1914 | - | |

Lungime Segmente

1) Valorile lungimilor segmentelor sunt obținute din proiecție în plan.

| Punct început | X / Y | Punct sfârșit | X / Y | Lungime segment (** (m) |
|---------------|--------------------------|---------------|--------------------------|-------------------------|
| 1 | 581.200,74 388.350,51 | 2 | 581.197,76 388.346,32 | 5.142 |
| 2 | 581.197,76 388.346,32 | 3 | 581.186,55 388.335,04 | 15.903 |
| 3 | 581.186,55 388.335,04 | 4 | 581.145,3 388.295,16 | 57.376 |
| 4 | 581.145,3 388.295,16 | 5 | 581.122,24 388.273,1 | 31.912 |
| 5 | 581.122,24 388.273,1 | 6 | 581.117,18 388.268,27 | 6.995 |

| Punct început | X / Y | Punct sfârșit | X / Y | Lungime segment (** (m) |
|---------------|----------------------------|---------------|----------------------------|-------------------------|
| 6 | 581.117,18 388.268,27 | 7 | 581.095,13 388.247,18 | 30.512 |
| 7 | 581.095,13 388.247,18 | 8 | 581.048,743 388.203,969 | 63.395 |
| 8 | 581.048,743 388.203,969 | 9 | 581.059,38 388.190,34 | 17.289 |
| 9 | 581.059,38 388.190,34 | 10 | 581.060,0 388.190,73 | 0.732 |
| 10 | 581.060,0 388.190,73 | 11 | 581.069,99 388.193,19 | 10.288 |
| 11 | 581.069,99 388.193,19 | 12 | 581.070,66 388.193,64 | 0.807 |
| 12 | 581.070,66 388.193,64 | 13 | 581.068,25 388.204,55 | 11.173 |
| 13 | 581.068,25 388.204,55 | 14 | 581.069,54 388.206,5 | 2.338 |
| 14 | 581.069,54 388.206,5 | 15 | 581.070,353 388.207,33 | 1.162 |
| 15 | 581.070,353 388.207,33 | 16 | 581.105,85 388.243,56 | 50.721 |
| 16 | 581.105,85 388.243,56 | 17 | 581.117,074 388.254,425 | 15.621 |
| 17 | 581.117,074 388.254,425 | 18 | 581.121,385 388.258,598 | 6.0 |
| 18 | 581.121,385 388.258,598 | 19 | 581.182,68 388.317,93 | 85.307 |
| 19 | 581.182,68 388.317,93 | 20 | 581.204,45 388.338,71 | 30.096 |
| 20 | 581.204,45 388.338,71 | 1 | 581.200,74 388.350,51 | 12.369 |

** Lungimile segmentelor sunt determinate în planul de proiecție Stereo 70 și sunt rotunjite la 1 milimetru.

*** Distanța dintre puncte este formată din segmente cumulate ce sunt mai mici decât valoarea 1 milimetru.

**DATE DESPRE IMOBILUL NR. 11272**

Oficiul de Cadastru și Publicitate Imobiliară PRAHOVA
Biroul de Cadastru și Publicitate Imobiliară Ploiești

A. Partea I. Descrierea imobilului

TEREN Intravilan

Nr. CF vechi:5250

Nr. cadastral vechi:11791

Adresa: Loc. Pleasa, Str Fabricilor, Nr. 161, Jud. Prahova

| Nr. Crt | Nr cadastral Nr. topografic | Suprafața* (mp) | Observații / Referințe |
|---------|-----------------------------|--------------------------------------|--|
| A1 | 22068 | Din acte: 11.194 Masurata: 10.174 | Sector cadastral:57 Teren neimprejmut; |

B. Partea II. Proprietari și acte

| Inscrieri privitoare la dreptul de proprietate și alte drepturi reale | | Referințe |
|--|--|-----------|
| 33846 / 17/06/2010 | | |
| Act Adjudecare nr. FN, din 10/03/2010 emis de EXECUT JUDEC DIVOIU MARIA; | | |
| B1 | Intabulare, drept de PROPRIETATE, dobandit prin Adjudecare, cota actuala 1/1, cota initiala 1/1 1) SC ALEXANDRION GRUP ROMANIA SRL, CIF:13575086 | A1 |
| 59384 / 05/10/2012 | | |
| Act Notarial nr. 998, din 28/09/2012 emis de NP SCANTEI LAURA IULIANA; | | |
| B2 | se noteaza interdictiile de grevare cu sarcini sau servituti in favoarea ALPHA BANK ROMANIA SA | A1 |
| 28214 / 22/03/2016 | | |
| Act Notarial nr. 382, din 18/03/2016 emis de NP Scantei Laura Iuliana; | | |
| B3 | se noteaza interdictiile de grevare cu sarcini sau servituti 1) ALPHA BANK ROMANIA SA, CIF:5062063 | A1 |
| 102538 / 07/11/2018 | | |
| Act Administrativ nr. 16215, din 06/11/2018 emis de PRIMARIA BUCOV; | | |
| B4 | se noteaza actualizarea informatiilor cadastrale in sensul ca adresa actuala a imobilului este :com.Bucov,sat Pleasa,strada Fabricilor,nr. 161,judet Prahova | A1 |
| 40494 / 19/05/2020 | | |
| Act Notarial nr. 854, din 15/05/2020 emis de NP IOSEP Cristina Mihaela; | | |
| B5 | se noteaza interdictiile de grevare cu sarcini sau servituti 1) ALPHA BANK ROMANIA SA, CIF:5062063 | A1 |
| 137915 / 22/12/2020 | | |
| Act Notarial nr. 2484, din 21/12/2020 emis de NP IOSEP Cristina Mihaela; | | |
| B6 | se noteaza interdictiile de grevare cu sarcini sau servituti 1) ALPHA BANK ROMANIA SA, CIF:5062063 | A1 |
| 114688 / 01/09/2021 | | |
| Act Notarial nr. 1573, din 30/08/2021 emis de IOSEP Cristina Mihaela; | | |
| B7 | se noteaza interdictiile de grevare cu sarcini sau servituti 1) ALPHA BANK ROMANIA SA, CIF:5062063 | A1 |

C. Partea III. SARCINI

| Inscrieri privind dezmembramintele dreptului de proprietate, drepturi reale de garanție și sarcini | | Referințe |
|--|---|-----------|
| 59384 / 05/10/2012 | | |
| Act Notarial nr. 998, din 28/09/2012 emis de NP SCANTEI LAURA IULIANA; | | |
| C1 | Intabulare, drept de IPOTECA, Valoare:1500000 EURsi pentru suma de 6.750.000 RON si celelalte obligatii de plata aferente creditului 1) ALPHA BANK ROMANIA SA, CIF:9999999999999 | A1 |
| 47709 / 23/06/2014 | | |
| Act Notarial nr. 811, din 17/06/2014 emis de NP SCANTEI LAURA IULIANA; | | |
| C2 | se inscrie actul aditional nr. 1 la contractul de ipoteca autentificat sub nr. 998/28.09.2012 de BNP Scantei Laura Iuliana in sensul ca se | A1 |

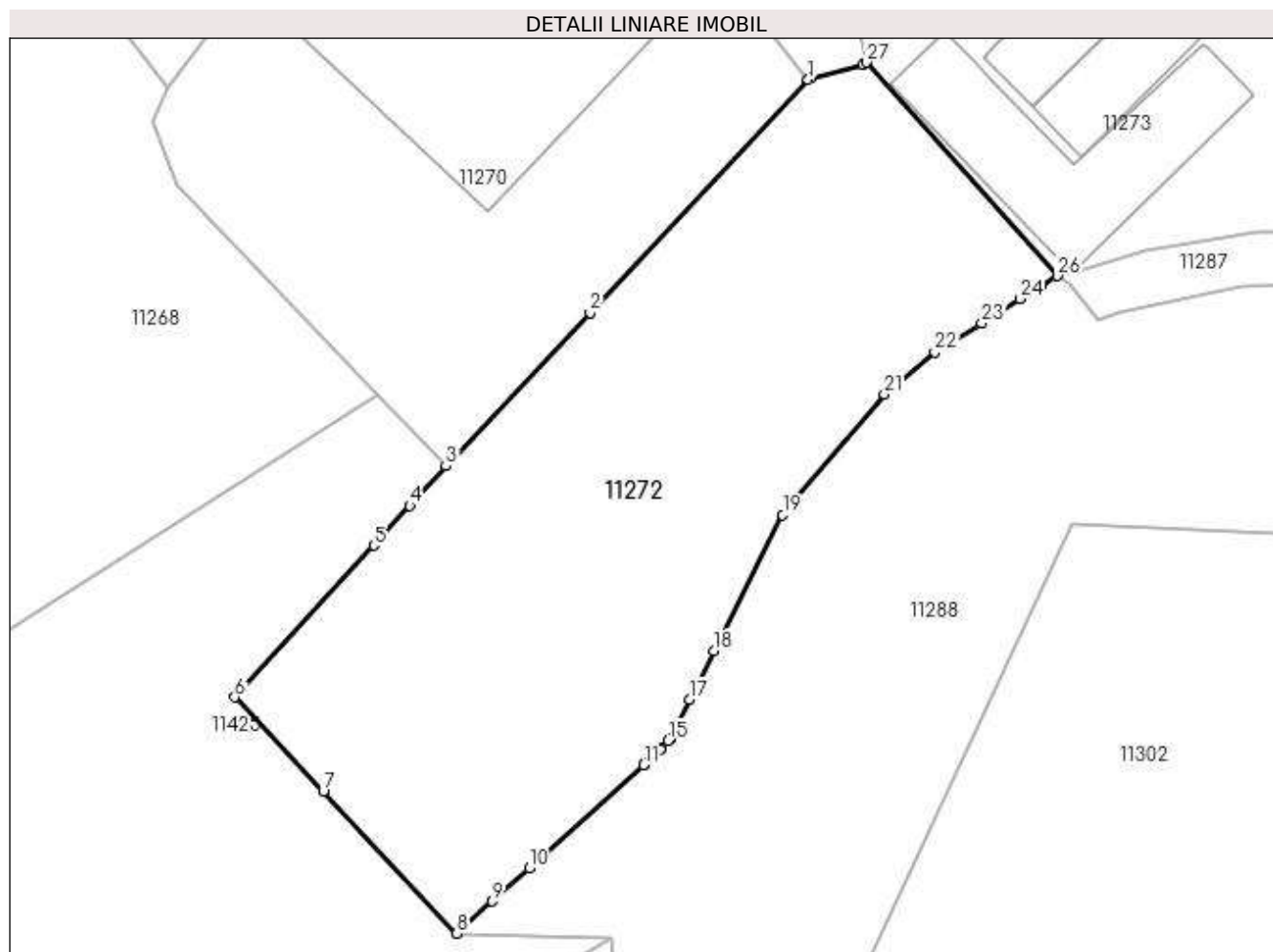
| Inscrieri privind dezmembramintele dreptului de proprietate, drepturi reale de garanție și sarcini | | Referințe |
|--|--|-----------|
| C2 | diminueaza valoarea initiala a creditului cu suma de 6.750.000 RON | A1 |
| 28214 / 22/03/2016 | | |
| Act Notarial nr. 382, din 18/03/2016 emis de NP Scantei Laura Iuliana; | | |
| C3 | Intabulare, drept de IPOTECA, Valoare:13000000 RONsi celelalte obligatii de plata aferente creditului 1) ALPHA BANK ROMANIA SA, CIF:5062063 | A1 |
| C4 | Intabulare, drept de IPOTECA, Valoare:13000000 RONmobiliara asupra tuturor chiriiilor sau arenzilor prezente si viitoare produse de imobil, precum si asupra indemnizatiilor platite in temeiul contractelor de garantie/asigurare cu privire la plata acestor chirii sau arenze 1) ALPHA BANK ROMANIA SA, CIF:5062063 | A1 |
| 40494 / 19/05/2020 | | |
| Act Notarial nr. 854, din 15/05/2020 emis de NP IOSEP Cristina Mihaela; | | |
| C5 | Intabulare, drept de IPOTECA, Valoare:5000000 RONsi celelalte obligatii de plata aferente creditului 1) ALPHA BANK ROMANIA SA, CIF:5062063 | A1 |
| 56277 / 24/06/2020 | | |
| Act Administrativ nr. 40494, din 19/05/2020 emis de OCPI PRAHOVA; | | |
| C6 | se respinge cererea privind indreptarea erorii materiale, intrucat nu este o greseala savarsita cu prilejul inscrierii in cartea funciara | A1 |
| 129458 / 08/12/2020 | | |
| Act Notarial nr. 854, din 14/05/2020 emis de NP IOSEP Cristina Mihaela; | | |
| C7 | se noteaza dreptul de ipoteca mobiliara asupra tuturor chiriiilor si/sau arenzilor prezente si viitoare si asupra oricaror alte venituri generate de sau in legatura cu imobilul ipotecat sau oricare parte din acesta, precum si asupra indemnizatiilor platite in temeiul unor contracte de asigurare cu privire la plata unor asemenea chirii sau arenze 1) ALPHA BANK ROMANIA SA, CIF:5062063 | A1 |
| 137915 / 22/12/2020 | | |
| Act Notarial nr. 2484, din 21/12/2020 emis de NP IOSEP Cristina Mihaela; | | |
| C8 | Intabulare, drept de IPOTECA, Valoare:2000000 EURsi celelalte obligatii de plata aferente creditului 1) ALPHA BANK ROMANIA SA, CIF:5062063 | A1 |
| C9 | Intabulare, drept de IPOTECA, Valoare:5000000 RONsi celelalte obligatii de plata aferente creditului 1) ALPHA BANK ROMANIA SA, CIF:5062063 | A1 |
| 139806 / 30/12/2020 | | |
| Act Notarial nr. 2484, din 21/12/2020 emis de NP IOSEP Cristina Mihaela; | | |
| C10 | se noteaza dreptul de ipoteca mobiliara asupra tuturor chiriiilor si/sauarenzilor prezente si viitoare si asupra oricaror alte venituri generate de sau in legatura cu imobilul ipotecat sau oricare parte din acesta, precum si asupra indemnizatiilor platite in temeiul unor contracte de asigurare cu privire la plata unor asemenea chirii sau arenze 1) ALPHA BANK ROMANIA SA, CIF:5062063 | A1 |
| 114688 / 01/09/2021 | | |
| Act Notarial nr. 1573, din 30/08/2021 emis de IOSEP Cristina Mihaela; | | |
| C11 | Intabulare, drept de IPOTECA, Valoare:10000000 RONsi celelalte obligatii de plata aferente creditului 1) ALPHA BANK ROMANIA SA, CIF:5062063 | A1 |
| 116677 / 06/09/2021 | | |
| Act Notarial nr. 1573, din 30/08/2021 emis de IOSEP Cristina Mihaela; | | |
| C12 | se noteaza ipoteca mobiliara pentru suma de 10000000 Lei si celelalte obligatii de plata aferente creditului, asupra fructelor civile (chirii si arenze) prezente si viitoare, obtinute din inchirierea/ arendarea imobilului, precum si asupra indemnizatiilor platite in temeiul unor contracte de asigurare cu privire la plata chiriiilor sau arenzilor produse de imobil 1) ALPHA BANK ROMANIA SA, CIF:5062063 | A1 |

Anexa Nr. 1 La Partea I

Teren

| | | |
|--------------|---|------------------------|
| Nr cadastral | Suprafața (mp)* | Observații / Referințe |
| 22068 | Din acte: 11.194 Masurata: 10.174 | |

* Suprafața este determinată în planul de proiecție Stereo 70.



Date referitoare la teren

| Crt | Categorie folosință | Intra vilan | Suprafața (mp) | Tarla | Parcelă | Nr. topo | Observații / Referințe |
|-----|---------------------|-------------|----------------|-------|---------|----------|------------------------|
| 1 | curți constructii | DA | 10.174 | 44 | 1906 | - | |

Lungime Segmente

1) Valorile lungimilor segmentelor sunt obținute din proiecție în plan.

| Punct început | X / Y | Punct sfârșit | X / Y | Lungime segment (** (m)) |
|---------------|--------------------------|---------------|----------------------------|--------------------------|
| 1 | 581.059,38 388.190,34 | 2 | 581.017,49 388.145,45 | 61.399 |
| 3 | 580.989,77 388.116,07 | 4 | 580.982,845 388.108,435 | 10.308 |
| 5 | 580.975,92 388.100,8 | 6 | 580.949,19 388.071,64 | 39.558 |
| 7 | 580.966,21 388.053,44 | 8 | 580.991,84 388.026,22 | 37.388 |

| Punct început | X / Y | Punct sfârșit | X / Y | Lungime segment (** (m)) |
|---------------|----------------------------|---------------|----------------------------|--------------------------|
| 2 | 581.017,49 388.145,45 | 3 | 580.989,77 388.116,07 | 40.393 |
| 4 | 580.982,845 388.108,435 | 5 | 580.975,92 388.100,8 | 10.308 |
| 6 | 580.949,19 388.071,64 | 7 | 580.966,21 388.053,44 | 24.918 |
| 8 | 580.991,84 388.026,22 | 9 | 580.998,659 388.032,377 | 9.187 |

| Punct început | X / Y | Punct sfârșit | X / Y | Lungime segment (** (m) |
|---------------|----------------------------|---------------|----------------------------|-------------------------|
| 9 | 580.998,659 388.032,377 | 10 | 581.005,773 388.038,8 | 9.585 |
| 11 | 581.027,728 388.058,623 | 12 | 581.027,996 388.058,864 | 0.36 |
| 13 | 581.031,07 388.061,64 | 14 | 581.031,19 388.061,773 | 0.179 |
| 15 | 581.032,476 388.063,201 | 16 | 581.032,79 388.063,55 | 0.469 |
| 17 | 581.036,609 388.071,136 | 18 | 581.041,314 388.080,484 | 10.465 |
| 19 | 581.054,5 388.106,68 | 20 | 581.055,97 388.108,75 | 2.539 |
| 21 | 581.074,03 388.129,85 | 22 | 581.083,76 388.137,92 | 12.641 |
| 23 | 581.092,734 388.143,508 | 24 | 581.100,19 388.148,15 | 8.783 |
| 25 | 581.104,204 388.150,65 | 26 | 581.107,32 388.152,59 | 3.671 |
| 27 | 581.070,66 388.193,64 | 28 | 581.069,99 388.193,19 | 0.807 |
| 29 | 581.060,0 388.190,73 | 1 | 581.059,38 388.190,34 | 0.732 |

| Punct început | X / Y | Punct sfârșit | X / Y | Lungime segment (** (m) |
|---------------|----------------------------|---------------|----------------------------|-------------------------|
| 10 | 581.005,773 388.038,8 | 11 | 581.027,728 388.058,623 | 29.58 |
| 12 | 581.027,996 388.058,864 | 13 | 581.031,07 388.061,64 | 4.142 |
| 14 | 581.031,19 388.061,773 | 15 | 581.032,476 388.063,201 | 1.922 |
| 16 | 581.032,79 388.063,55 | 17 | 581.036,609 388.071,136 | 8.493 |
| 18 | 581.041,314 388.080,484 | 19 | 581.054,5 388.106,68 | 29.327 |
| 20 | 581.055,97 388.108,75 | 21 | 581.074,03 388.129,85 | 27.774 |
| 22 | 581.083,76 388.137,92 | 23 | 581.092,734 388.143,508 | 10.572 |
| 24 | 581.100,19 388.148,15 | 25 | 581.104,204 388.150,65 | 4.729 |
| 26 | 581.107,32 388.152,59 | 27 | 581.070,66 388.193,64 | 55.037 |
| 28 | 581.069,99 388.193,19 | 29 | 581.060,0 388.190,73 | 10.288 |

** Lungimile segmentelor sunt determinate în planul de proiecție Stereo 70 și sunt rotunjite la 1 milimetru.

*** Distanța dintre puncte este formată din segmente cumulate ce sunt mai mici decât valoarea 1 milimetru.



DATE DESPRE IMOBILUL NR. 11273

Oficiul de Cadastru și Publicitate Imobiliară PRAHOVA
Biroul de Cadastru și Publicitate Imobiliară Ploiești

A. Partea I. Descrierea imobilului

TEREN Intravilan

Adresa: Loc. Pleasa, Str Fabricilor, Nr. 161, Jud. Prahova

| Nr. Crt | Nr cadastral Nr. topografic | Suprafața* (mp) | Observații / Referințe |
|---------|-----------------------------|-----------------|---------------------------------------|
| A1 | 28087 | 19.928 | Sector cadastral:57 Teren imprejmuit; |

Construcții

| Crt | Nr cadastral Nr. topografic | Adresa | Observații / Referințe |
|-------|-----------------------------|--|---|
| A1.1 | 28087-C1 | Loc. Pleasa, Str Fabricilor, Nr. 161, Jud. Prahova | Nr. niveluri:1; S. construita la sol:368 mp; S. construita desfasurata:368 mp; SEDIU ADMINISTRATIV (P) ; SC DESF. = 368 MP . |
| A1.2 | 28087-C2 | Loc. Pleasa, Str Fabricilor, Nr. 161, Jud. Prahova | Nr. niveluri:1; S. construita la sol:365 mp; C3-hala productie cu Sc=364,70mp |
| A1.3 | 28087-C3 | Loc. Pleasa, Str Fabricilor, Nr. 161, Jud. Prahova | Nr. niveluri:1; S. construita la sol:1223 mp; C11- depozit cu SC = 1223,41mp |
| A1.4 | 28087-C4 | Loc. Pleasa, Str Fabricilor, Nr. 161, Jud. Prahova | Nr. niveluri:1; S. construita la sol:92 mp; S. construita desfasurata:92 mp; REZERVOR APA ; SC DESF. = 91.96 MP . |
| A1.5 | 28087-C5 | Loc. Pleasa, Str Fabricilor, Nr. 161, Jud. Prahova | Nr. niveluri:1; S. construita la sol:1287 mp; C2-magazie metalica cu Sc=1287 mp |
| A1.6 | 28087-C6 | Loc. Pleasa, Str Fabricilor, Nr. 161, Jud. Prahova | Nr. niveluri:2; S. construita la sol:885 mp; S. construita desfasurata:1756 mp; Depozit sticle S+P; Sconstr. desf. = 1756mp, Ssubsol = 871mp din: casa scarii, hol, SAS si depozit APC. |
| A1.7 | 28087-C7 | Loc. Pleasa, Str Fabricilor, Nr. 161, Jud. Prahova | Nr. niveluri:1; S. construita la sol:338 mp; C3-hala productie cu Sc=337,96 mp |
| A1.8 | 28087-C8 | Loc. Pleasa, Str Fabricilor, Nr. 161, Jud. Prahova | Nr. niveluri:1; S. construita la sol:39 mp; C 9-cabina poarta cu Sc = 39,34 mp |
| A1.9 | 28087-C9 | Loc. Pleasa, Str Fabricilor, Nr. 161, Jud. Prahova | Nr. niveluri:1; S. construita la sol:508 mp; C3-hala productie cu Sc=508,68 mp |
| A1.10 | 28087-C10 | Loc. Pleasa, Str Fabricilor, Nr. 161, Jud. Prahova | Nr. niveluri:1; S. construita la sol:343 mp; C5- anexa vestiare cu SC=342,59mp. |
| A1.11 | 28087-C11 | Loc. Pleasa, Str Fabricilor, Nr. 161, Jud. Prahova | Nr. niveluri:1; S. construita la sol:9 mp; C6-post transf. cu SC= 9,03mp |
| A1.12 | 28087-C12 | Loc. Pleasa, Str Fabricilor, Nr. 161, Jud. Prahova | Nr. niveluri:1; S. construita la sol:1118 mp; S. construita desfasurata:1118 mp; C3 - hala productie cu SC = 1117.80 mp . |

B. Partea II. Proprietari și acte

| Inscrieri privitoare la dreptul de proprietate și alte drepturi reale | Referințe |
|---|-----------|
| 18609 / 10/02/2021 | |
| Act Notarial nr. 210, din 09/02/2021 emis de IOSEP Cristina Mihaela; | |
| B1 Se infiinteaza cf. 28087 a imobilului cu nr. cad. 28087/Bucov ca urmare a alipirii urmatoarelor 16 imobile: -- nr.cad.20661\cf.20661; -- nr.cad.21356\cf.21356; -- nr.cad.21357\cf.21357; -- nr.cad.21358\cf.21358; -- nr.cad.21359\cf.21359; -- nr.cad.21360\cf.21360; -- nr.cad.21361\cf.21361; -- nr.cad.21362\cf.21362; -- nr.cad.21363\cf.21363; -- nr.cad.21364\cf.21364; -- nr.cad.21365\cf.21365; -- nr.cad.21366\cf.21366; -- nr.cad.21369\cf.21369; -- nr.cad.21370\cf.21370; -- nr.cad.21371\cf.21371; -- nr.cad.21380\cf.21380; | A1 |
| Registrul Cadastral al Imobilelor PRIMARIA (; proces-verbal receptie nr.725/14.06.2005 emis de SC ALEXANDRION); | |

| Inscrieri privitoare la dreptul de proprietate și alte drepturi reale | | Referințe |
|--|---|-----------|
| B3 | Intabulare, drept de PROPRIETATE, dobandit prin Construire, cota actuala 1/1, cota initiala 1/1 1) ALEXANDRION SABER DISTILLERIES 1789 S.R.L. , CIF:13575086, (fosta SC ALEXANDRION GRUP ROMANIA SRL) <i>OBSERVATII: pozitie transcrisa din CF 20661/Bucov, inscrisa prin incheierea nr. 61482 din 29/10/2007;</i> | A1.1 |
| Act Notarial nr. 1396, din 22/11/2018 emis de NP Scantei Laura Iuliana; | | |
| B5 | se noteaza interdictiile de grevare, instrainare, inchiriere, dezmembrare, alipire, construire, demolare, restructurare si amenajare 1) BANCA TRANSILVANIA SA , CIF:5022670 <i>OBSERVATII: pozitie transcrisa din CF 20661/Bucov, inscrisa prin incheierea nr. 109510 din 27/11/2018;</i> | A1, A1.1 |
| Act Notarial nr. 1397, din 22/11/2018 emis de NP Scantei Laura Iuliana; | | |
| B6 | se noteaza interdictiile de grevare, instrainare, inchiriere, dezmembrare, alipire, construire, demolare, restructurare si amenajare 1) BANCA TRANSILVANIA SA , CIF:5022670 <i>OBSERVATII: pozitie transcrisa din CF 20661/Bucov, inscrisa prin incheierea nr. 109510 din 27/11/2018;</i> | A1, A1.1 |
| Act Notarial nr. 1188, din 04/12/2019 emis de NP Codrin Macovei; | | |
| B7 | se noteaza interdictiile de grevare, instrainare, inchiriere, dezmembrare, alipire, construire, demolare, restructurare si amenajare 1) BANCA TRANSILVANIA SA , CIF:5022670 <i>OBSERVATII: pozitie transcrisa din CF 20661/Bucov, inscrisa prin incheierea nr. 142604 din 05/12/2019;</i> | A1, A1.1 |
| Act Notarial nr. 2393, din 09/12/2020 emis de NP IOSEP Cristina Mihaela; | | |
| B11 | se noteaza interdictiile de grevare, instrainare, inchiriere, dezmembrare, alipire, construire, demolare, restructurare si amenajare 1) BANCA TRANSILVANIA SA , CIF:5022670 <i>OBSERVATII: pozitie transcrisa din CF 20661/Bucov, inscrisa prin incheierea nr. 133986 din 11/12/2020;</i> | A1, A1.1 |
| Act Notarial nr. 1396, din 22/11/2018 emis de NP Scantei Laura Iuliana; | | |
| B15 | se noteaza interdictiile de grevare, instrainare, inchiriere, dezmembrare, alipire, construire, demolare, restructurare si amenajare 1) BANCA TRANSILVANIA SA , CIF:5022670 <i>OBSERVATII: pozitie transcrisa din CF 21356/Bucov, inscrisa prin incheierea nr. 109504 din 27/11/2018;</i> | A1 |
| Act Notarial nr. 1397, din 22/11/2018 emis de NP Scantei Laura Iuliana; | | |
| B16 | se noteaza interdictiile de grevare, instrainare, inchiriere, dezmembrare, alipire, construire, demolare, restructurare si amenajare 1) BANCA TRANSILVANIA SA , CIF:5022670 <i>OBSERVATII: pozitie transcrisa din CF 21356/Bucov, inscrisa prin incheierea nr. 109504 din 27/11/2018;</i> | A1 |
| Act Notarial nr. 1188, din 04/12/2019 emis de NP Codrin Macovei; | | |
| B17 | se noteaza interdictiile de grevare, instrainare, inchiriere, dezmembrare, alipire, construire, demolare, restructurare si amenajare 1) BANCA TRANSILVANIA SA , CIF:5022670 <i>OBSERVATII: pozitie transcrisa din CF 21356/Bucov, inscrisa prin incheierea nr. 142600 din 05/12/2019;</i> | A1 |
| Act Notarial nr. 2393, din 09/12/2020 emis de NP IOSEP Cristina Mihaela; | | |
| B19 | se noteaza interdictiile de grevare, instrainare, inchiriere, dezmembrare, alipire, construire, demolare, restructurare si amenajare 1) BANCA TRANSILVANIA SA , CIF:5022670 <i>OBSERVATII: pozitie transcrisa din CF 21356/Bucov, inscrisa prin incheierea nr. 133982 din 11/12/2020;</i> | A1 |
| Act Dezmembrare nr. 10059, din 28/10/2003 emis de NP SANDU A.V.; | | |
| B20 | Intabulare, drept de PROPRIETATE, dobandit prin Conventie, cota actuala 1/1, cota initiala 1/1 1) ALEXANDRION SABER DISTILLERIES 1789 S.R.L. , CIF:13575086, (fosta SC ALEXANDRION GRUP ROMANIA SRL) <i>OBSERVATII: pozitie transcrisa din CF 21357/Bucov, inscrisa prin incheierea nr. 14035 din 29/10/2003;</i> | A1.2 |
| Act Notarial nr. 1396, din 23/11/2018 emis de NP Scantei Laura Iuliana; | | |

| Inscrieri privitoare la dreptul de proprietate și alte drepturi reale | | Referințe |
|---|--|-----------|
| B22 | se noteaza interdictiile de grevare, instrainare, inchiriere, dezmembrare, alipire, construire, demolare, restructurare si amenajare 1) BANCA TRANSILVANIA SA , CIF:5022670 <i>OBSERVATII: pozitie transcrisa din CF 21357/Bucov, inscrisa prin incheierea nr. 109511 din 27/11/2018;</i> | A1, A1.2 |
| Act Notarial nr. 1397, din 23/11/2018 emis de NP Scantei Laura Iuliana; | | |
| B23 | se noteaza interdictiile de grevare, instrainare, inchiriere, dezmembrare, alipire, construire, demolare, restructurare si amenajare 1) BANCA TRANSILVANIA SA , CIF:5022670 <i>OBSERVATII: pozitie transcrisa din CF 21357/Bucov, inscrisa prin incheierea nr. 109511 din 27/11/2018;</i> | A1, A1.2 |
| Act Notarial nr. 1188, din 04/12/2019 emis de NP Codrin Macovei; | | |
| B24 | se noteaza interdictiile de grevare, instrainare, inchiriere, dezmembrare, alipire, construire, demolare, restructurare si amenajare 1) BANCA TRANSILVANIA SA , CIF:5022670 <i>OBSERVATII: pozitie transcrisa din CF 21357/Bucov, inscrisa prin incheierea nr. 142605 din 05/12/2019;</i> | A1, A1.2 |
| Act Notarial nr. 2393, din 09/12/2020 emis de NP IOSEP Cristina Mihaela; | | |
| B28 | se noteaza interdictiile de grevare, instrainare, inchiriere, dezmembrare, alipire, construire, demolare, restructurare si amenajare 1) BANCA TRANSILVANIA SA , CIF:5022670 <i>OBSERVATII: pozitie transcrisa din CF 21357/Bucov, inscrisa prin incheierea nr. 133987 din 11/12/2020;</i> | A1, A1.2 |
| Act Dezmembrare nr. 10059, din 28/10/2003 emis de NP SANDU VIOREL AURELIAN; | | |
| B29 | Intabulare, drept de PROPRIETATE, dobandit prin Conventie, cota actuala 1/1, cota initiala 1/1 1) ALEXANDRION SABER DISTILLERIES 1789 S.R.L. , CIF:13575086, (fosta SC ALEXANDRION GRUP ROMANIA SRL) <i>OBSERVATII: pozitie transcrisa din CF 21358/Bucov, inscrisa prin incheierea nr. 14031 din 29/10/2003;</i> | A1.3 |
| Act Notarial nr. 1396, din 22/11/2018 emis de NP Scantei Laura Iuliana; | | |
| B31 | se noteaza interdictiile de grevare, instrainare, inchiriere, dezmembrare, alipire, construire, demolare, restructurare si amenajare 1) BANCA TRANSILVANIA SA , CIF:5022670 <i>OBSERVATII: pozitie transcrisa din CF 21358/Bucov, inscrisa prin incheierea nr. 109506 din 27/11/2018;</i> | A1, A1.3 |
| Act Notarial nr. 1397, din 22/11/2018 emis de NP Scantei Laura Iuliana; | | |
| B32 | se noteaza interdictiile de grevare, instrainare, inchiriere, dezmembrare, alipire, construire, demolare, restructurare si amenajare 1) BANCA TRANSILVANIA SA , CIF:5022670 <i>OBSERVATII: pozitie transcrisa din CF 21358/Bucov, inscrisa prin incheierea nr. 109506 din 27/11/2018;</i> | A1, A1.3 |
| Act Notarial nr. 1188, din 04/12/2019 emis de NP Codrin Macovei; | | |
| B33 | se noteaza interdictiile de grevare, instrainare, inchiriere, dezmembrare, alipire, construire, demolare, restructurare si amenajare 1) BANCA TRANSILVANIA SA , CIF:5022670 <i>OBSERVATII: pozitie transcrisa din CF 21358/Bucov, inscrisa prin incheierea nr. 142602 din 05/12/2019;</i> | A1, A1.3 |
| Act Notarial nr. 2393, din 09/12/2020 emis de NP IOSEP Cristina Mihaela; | | |
| B37 | se noteaza interdictiile de grevare, instrainare, inchiriere, dezmembrare, alipire, construire, demolare, restructurare si amenajare 1) BANCA TRANSILVANIA SA , CIF:5022670 <i>OBSERVATII: pozitie transcrisa din CF 21358/Bucov, inscrisa prin incheierea nr. 133984 din 11/12/2020;</i> | A1, A1.3 |
| Act Dezmembrare nr. 10059, din 28/10/2003 emis de NP SANDU AURELIAN VIOREL; | | |
| B38 | Intabulare, drept de PROPRIETATE, dobandit prin Conventie, cota actuala 1/1, cota initiala 1/1 1) ALEXANDRION SABER DISTILLERIES 1789 S.R.L. , CIF:13575086, (fosta SC ALEXANDRION GRUP ROMANIA SRL) <i>OBSERVATII: pozitie transcrisa din CF 21359/Bucov, inscrisa prin incheierea nr. 14025 din 29/10/2003;</i> | A1.4 |
| Act Notarial nr. 1396, din 23/11/2018 emis de NP Scantei Laura Iuliana; | | |

| Inscrieri privitoare la dreptul de proprietate și alte drepturi reale | | Referințe |
|---|--|-----------|
| B40 | se noteaza interdictiile de grevare, instrainare, inchiriere, dezmembrare, alipire, construire, demolare, restructurare si amenajare 1) BANCA TRANSILVANIA SA , CIF:5022670 <i>OBSERVATII: pozitie transcrisa din CF 21359/Bucov, inscrisa prin incheierea nr. 109503 din 27/11/2018;</i> | A1, A1.4 |
| Act Notarial nr. 1397, din 23/11/2018 emis de NP Scantei Laura Iuliana; | | |
| B41 | se noteaza interdictiile de grevare, instrainare, inchiriere, dezmembrare, alipire, construire, demolare, restructurare si amenajare 1) BANCA TRANSILVANIA SA , CIF:5022670 <i>OBSERVATII: pozitie transcrisa din CF 21359/Bucov, inscrisa prin incheierea nr. 109503 din 27/11/2018;</i> | A1, A1.4 |
| Act Notarial nr. 1188, din 04/12/2019 emis de NP Codrin Macovei; | | |
| B42 | se noteaza interdictiile de grevare ,instrainare ,inchiriere , dezmembrare ,alipire ,construire ,demolare ,restructurare si amenajare 1) BANCA TRANSILVANIA SA , CIF:5022670 <i>OBSERVATII: pozitie transcrisa din CF 21359/Bucov, inscrisa prin incheierea nr. 142599 din 05/12/2019;</i> | A1, A1.4 |
| Act Notarial nr. 2393, din 09/12/2020 emis de NP IOSEP Cristina Mihaela; | | |
| B44 | se noteaza interdictiile de grevare, instrainare, inchiriere, dezmembrare, alipire, construire, demolare, restructurare si amenajare 1) BANCA TRANSILVANIA SA , CIF:5022670 <i>OBSERVATII: pozitie transcrisa din CF 21359/Bucov, inscrisa prin incheierea nr. 133981 din 11/12/2020;</i> | A1, A1.4 |
| Act Dezmembrare nr. 10059, din 28/10/2003 emis de NP Sandu Aurelian Viorel; | | |
| B45 | Intabulare, drept de PROPRIETATE, dobandit prin Conventie, cota actuala 1/1, cota initiala 1/1 1) ALEXANDRION SABER DISTILLERIES 1789 S.R.L. , CIF:13575086, (fosta SC ALEXANDRION GRUP ROMANIA SRL) <i>OBSERVATII: pozitie transcrisa din CF 21360/Bucov, inscrisa prin incheierea nr. 14029 din 29/10/2003;</i> | A1.5 |
| Act Notarial nr. 1396, din 23/11/2018 emis de NP Scantei Laura Iuliana; | | |
| B47 | se noteaza interdictiile de grevare, instrainare, inchiriere, dezmembrare, alipire, construire, demolare, restructurare si amenajare 1) BANCA TRANSILVANIA SA , CIF:5022670 <i>OBSERVATII: pozitie transcrisa din CF 21360/Bucov, inscrisa prin incheierea nr. 109505 din 27/11/2018;</i> | A1, A1.5 |
| Act Notarial nr. 1397, din 23/11/2018 emis de NP Scantei Laura Iuliana; | | |
| B48 | se noteaza interdictiile de grevare, instrainare, inchiriere, dezmembrare, alipire, construire, demolare, restructurare si amenajare 1) BANCA TRANSILVANIA SA , CIF:5022670 <i>OBSERVATII: pozitie transcrisa din CF 21360/Bucov, inscrisa prin incheierea nr. 109505 din 27/11/2018;</i> | A1, A1.5 |
| Act Notarial nr. 1188, din 04/12/2019 emis de NP Codrin Macovei; | | |
| B49 | se noteaza interdictiile de grevare, instrainare, inchiriere, dezmembrare, alipire, construire, demolare, restructurare si amenajare 1) BANCA TRANSILVANIA SA , CIF:5022670 <i>OBSERVATII: pozitie transcrisa din CF 21360/Bucov, inscrisa prin incheierea nr. 142601 din 05/12/2019;</i> | A1, A1.5 |
| Act Notarial nr. 2393, din 09/12/2020 emis de NP IOSEP Cristina Mihaela; | | |
| B51 | se noteaza interdictiile de grevare, instrainare, inchiriere, dezmembrare, alipire, construire, demolare, restructurare si amenajare 1) BANCA TRANSILVANIA SA , CIF:5022670 <i>OBSERVATII: pozitie transcrisa din CF 21360/Bucov, inscrisa prin incheierea nr. 133983 din 11/12/2020;</i> | A1, A1.5 |
| Act Notarial nr. 1396, din 23/11/2018 emis de NP Scantei Laura Iuliana; | | |
| B54 | se noteaza interdictiile de grevare, instrainare, inchiriere, dezmembrare, alipire, construire, demolare , restructurare si amenajare 1) BANCA TRANSILVANIA SA , CIF:5022670 <i>OBSERVATII: pozitie transcrisa din CF 21361/Bucov, inscrisa prin incheierea nr. 109516 din 27/11/2018;</i> | A1 |
| Act Notarial nr. 1397, din 23/11/2018 emis de NP Scantei Laura Iuliana; | | |

| Inscrieri privitoare la dreptul de proprietate și alte drepturi reale | | Referințe |
|---|--|-----------|
| B55 | se noteaza interdictiile de grevare, instrainare, inchiriere, dezmembrare, alipire, construire, demolare , restructurare si amenajare 1) BANCA TRANSILVANIA SA , CIF:5022670 <i>OBSERVATII: pozitie transcrisa din CF 21361/Bucov, inscrisa prin incheierea nr. 109516 din 27/11/2018;</i> | A1 |
| Act Notarial nr. 1188, din 04/12/2019 emis de NP Codrin Macovei; | | |
| B56 | se noteaza interdictiile de instrainare, grevare, inchiriere, dezmembrare, alipire, constuire, demolare, restructurare si amenajare 1) BANCA TRANSILVANIA SA , CIF:5022670 <i>OBSERVATII: pozitie transcrisa din CF 21361/Bucov, inscrisa prin incheierea nr. 142610 din 05/12/2019;</i> | A1 |
| Act Notarial nr. 2393, din 09/12/2020 emis de NP IOSEP Cristina Mihaela; | | |
| B59 | se noteaza interdictiile de grevare, instrainare, inchiriere, dezmembrare, alipire, construire, demolare, restructurare si amenajare 1) BANCA TRANSILVANIA SA , CIF:5022670 <i>OBSERVATII: pozitie transcrisa din CF 21361/Bucov, inscrisa prin incheierea nr. 133992 din 11/12/2020;</i> | A1 |
| Act Dezmembrare nr. 10059, din 29/10/2003 emis de BNP SANDU A.V.; | | |
| B60 | Intabulare, drept de PROPRIETATE, dobandit prin Conventie, cota actuala 1/1, cota initiala 1/1 1) ALEXANDRION SABER DISTILLERIES 1789 S.R.L. , CIF:13575086, (fosta SC ALEXANDRION GRUP ROMANIA SRL) <i>OBSERVATII: pozitie transcrisa din CF 21362/Bucov, inscrisa prin incheierea nr. 14043 din 29/10/2003;</i> | A1.6 |
| Act Notarial nr. 1396, din 22/11/2018 emis de NP Scantei Laura Iuliana; | | |
| B64 | se noteaza interdictiile de grevare, instrainare, inchiriere, dezmembrare, alipire, construire, demolare , restructurare si amenajare 1) BANCA TRANSILVANIA SA , CIF:5022670 <i>OBSERVATII: pozitie transcrisa din CF 21362/Bucov, inscrisa prin incheierea nr. 109515 din 27/11/2018;</i> | A1, A1.6 |
| Act Notarial nr. 1397, din 22/11/2018 emis de NP Scantei Laura Iuliana; | | |
| B65 | se noteaza interdictiile de grevare, instrainare, inchiriere, dezmembrare, alipire, construire, demolare , restructurare si amenajare 1) BANCA TRANSILVANIA SA , CIF:5022670 <i>OBSERVATII: pozitie transcrisa din CF 21362/Bucov, inscrisa prin incheierea nr. 109515 din 27/11/2018;</i> | A1, A1.6 |
| Act Notarial nr. 1188, din 04/12/2019 emis de NP Codrin Macovei; | | |
| B66 | se noteaza interdictiile de instrainare, grevare, inchiriere, dezmembrare, alipire, construire, demolare, restructurare si amenajare 1) BANCA TRANSILVANIA SA , CIF:5022670 <i>OBSERVATII: pozitie transcrisa din CF 21362/Bucov, inscrisa prin incheierea nr. 142609 din 05/12/2019;</i> | A1, A1.6 |
| Act Notarial nr. 2393, din 09/12/2020 emis de NP IOSEP Cristina Mihaela; | | |
| B68 | se noteaza interdictiile de grevare, instrainare, inchiriere, dezmembrare, alipire, construire, demolare, restructurare si amenajare 1) BANCA TRANSILVANIA SA , CIF:5022670 <i>OBSERVATII: pozitie transcrisa din CF 21362/Bucov, inscrisa prin incheierea nr. 133991 din 11/12/2020;</i> | A1, A1.6 |
| Act Dezmembrare nr. 10059, din 28/10/2003 emis de NP Sandu Aurelian Viorel; | | |
| B69 | Intabulare, drept de PROPRIETATE, dobandit prin Conventie, cota actuala 1/1, cota initiala 1/1 1) ALEXANDRION SABER DISTILLERIES 1789 S.R.L. , CIF:13575086, (fosta SC ALEXANDRION GRUP ROMANIA SRL) <i>OBSERVATII: pozitie transcrisa din CF 21363/Bucov, inscrisa prin incheierea nr. 14039 din 29/10/2003;</i> | A1.7 |
| Act Notarial nr. 1396, din 22/11/2018 emis de NP Scantei Laura Iuliana; | | |
| B71 | se noteaza interdictiile de grevare, instrainare, inchiriere, dezmembrare, alipire, construire, demolare, restructurare si amenajare 1) BANCA TRANSILVANIA SA , CIF:5022670 <i>OBSERVATII: pozitie transcrisa din CF 21363/Bucov, inscrisa prin incheierea nr. 109513 din 27/11/2018;</i> | A1, A1.7 |
| Act Notarial nr. 1397, din 22/11/2018 emis de NP Scantei Laura Iuliana; | | |
| B72 | se noteaza interdictiile de grevare, instrainare, inchiriere, | A1, A1.7 |

| Inscrieri privitoare la dreptul de proprietate și alte drepturi reale | | Referințe |
|--|--|-----------|
| B72 | dezmembrare, alipire, construire, demolare, restructurare și amenajare 1) BANCA TRANSILVANIA SA , CIF:5022670 <i>OBSERVATII: pozitie transcrisa din CF 21363/Bucov, inscrisa prin incheierea nr. 109513 din 27/11/2018;</i> | |
| Act Notarial nr. 1188, din 04/12/2019 emis de NP Codrin Macovei; | | |
| B73 | se noteaza interdictiile de grevare, instrainare, inchiriere, dezmembrare, alipire, construire, demolare, restructurare și amenajare 1) BANCA TRANSILVANIA SA , CIF:5022670 <i>OBSERVATII: pozitie transcrisa din CF 21363/Bucov, inscrisa prin incheierea nr. 142607 din 05/12/2019;</i> | A1, A1.7 |
| Act Notarial nr. 2393, din 09/12/2020 emis de NP IOSEP Cristina Mihaela; | | |
| B75 | se noteaza interdictiile de grevare, instrainare, inchiriere, dezmembrare, alipire, construire, demolare, restructurare și amenajare 1) BANCA TRANSILVANIA SA , CIF:5022670 <i>OBSERVATII: pozitie transcrisa din CF 21363/Bucov, inscrisa prin incheierea nr. 133989 din 11/12/2020;</i> | A1, A1.7 |
| Act Notarial nr. 1396, din 22/11/2018 emis de NP Scantei Laura Iuliana; | | |
| B83 | se noteaza interdictiile de grevare, instrainare, inchiriere, dezmembrare, alipire, construire, demolare, restructurare și amenajare 1) BANCA TRANSILVANIA SA , CIF:5022670 <i>OBSERVATII: pozitie transcrisa din CF 21364/Bucov, inscrisa prin incheierea nr. 109519 din 27/11/2018;</i> | A1 |
| Act Notarial nr. 1397, din 22/11/2018 emis de NP Scantei Laura Iuliana; | | |
| B84 | se noteaza interdictiile de grevare, instrainare, inchiriere, dezmembrare, alipire, construire, demolare, restructurare și amenajare 1) BANCA TRANSILVANIA SA , CIF:5022670 <i>OBSERVATII: pozitie transcrisa din CF 21364/Bucov, inscrisa prin incheierea nr. 109519 din 27/11/2018;</i> | A1 |
| Act Notarial nr. 1188, din 04/12/2019 emis de NP Codrin Macovei; | | |
| B85 | se noteaza interdictiile de instrainare, grevare, inchiriere, dezmembrare, alipire, construire, demolare, restructurare și amenajare 1) BANCA TRANSILVANIA SA , CIF:5022670 <i>OBSERVATII: pozitie transcrisa din CF 21364/Bucov, inscrisa prin incheierea nr. 142613 din 05/12/2019;</i> | A1 |
| Act Notarial nr. 2393, din 09/12/2020 emis de NP IOSEP Cristina Mihaela; | | |
| B87 | se noteaza interdictiile de grevare, instrainare, inchiriere, dezmembrare, alipire, construire, demolare, restructurare și amenajare 1) BANCA TRANSILVANIA SA , CIF:5022670 <i>OBSERVATII: pozitie transcrisa din CF 21364/Bucov, inscrisa prin incheierea nr. 133995 din 11/12/2020;</i> | A1 |
| Act Dezmembrare nr. 10059, din 28/10/2003 emis de NP SANDU AURELIAN; | | |
| B88 | Intabulare, drept de PROPRIETATE, dobandit prin Conventie, cota actuala 1/1, cota initiala 1/1 1) ALEXANDRION SABER DISTILLERIES 1789 S.R.L. , CIF:13575086, (fosta SC ALEXANDRION GRUP ROMANIA SRL) <i>OBSERVATII: pozitie transcrisa din CF 21365/Bucov, inscrisa prin incheierea nr. 14047 din 29/10/2003;</i> | A1.8 |
| Act Notarial nr. 1396, din 22/11/2018 emis de NP Scantei Laura Iuliana; | | |
| B90 | se noteaza interdictiile de grevare, instrainare, inchiriere, dezmembrare, alipire, construire, demolare, restructurare și amenajare 1) BANCA TRANSILVANIA SA , CIF:5022670 <i>OBSERVATII: pozitie transcrisa din CF 21365/Bucov, inscrisa prin incheierea nr. 109517 din 27/11/2018;</i> | A1, A1.8 |
| Act Notarial nr. 1397, din 22/11/2018 emis de NP Scantei Laura Iuliana; | | |
| B91 | se noteaza interdictiile de grevare, instrainare, inchiriere, dezmembrare, alipire, construire, demolare, restructurare și amenajare 1) BANCA TRANSILVANIA SA , CIF:5022670 <i>OBSERVATII: pozitie transcrisa din CF 21365/Bucov, inscrisa prin incheierea nr. 109517 din 27/11/2018;</i> | A1, A1.8 |
| Act Notarial nr. 1188, din 04/12/2019 emis de NP Codrin Macovei; | | |
| B92 | se noteaza interdictiile de instrainare, grevare, inchiriere, | A1, A1.8 |

| Inscrieri privitoare la dreptul de proprietate și alte drepturi reale | | Referințe |
|--|--|-----------|
| B92 | dezmembreare, alipire, construire, demolare, restructurare și amenajare 1) BANCA TRANSILVANIA SA , CIF:5022670 <i>OBSERVATII: pozitie transcrisa din CF 21365/Bucov, inscrisa prin incheierea nr. 142611 din 05/12/2019;</i> | |
| Act Notarial nr. 2393, din 09/12/2020 emis de NP IOSEP Cristina Mihaela; | | |
| B94 | se noteaza interdictiile de grevare, instrainare, inchiriere, dezmembreare, alipire, construire, demolare, restructurare și amenajare 1) BANCA TRANSILVANIA SA , CIF:5022670 <i>OBSERVATII: pozitie transcrisa din CF 21365/Bucov, inscrisa prin incheierea nr. 133993 din 11/12/2020;</i> | A1, A1.8 |
| Act Dezmembrare nr. 10059, din 28/10/2003; | | |
| B95 | Intabulare, drept de PROPRIETATE, dobandit prin Conventie, cota actuala 1/1, cota initiala 1/1 1) ALEXANDRION SABER DISTILLERIES 1789 S.R.L. , CIF:13575086, (fosta SC ALEXANDRION GRUP ROMANIA SRL) <i>OBSERVATII: pozitie transcrisa din CF 21366/Bucov, inscrisa prin incheierea nr. 14037 din 29/10/2003;</i> | A1.9 |
| Act Notarial nr. 1396, din 22/11/2018 emis de NP Scantei Laura Iuliana; | | |
| B97 | se noteaza interdictiile de grevare, instrainare, inchiriere, dezmembreare, alipire, construire, demolare, restructurare și amenajare 1) BANCA TRANSILVANIA SA , CIF:5022670 <i>OBSERVATII: pozitie transcrisa din CF 21366/Bucov, inscrisa prin incheierea nr. 109512 din 27/11/2018;</i> | A1, A1.9 |
| Act Notarial nr. 1397, din 22/11/2018 emis de NP Scantei Laura Iuliana; | | |
| B98 | se noteaza interdictiile de grevare, instrainare, inchiriere, dezmembreare, alipire, construire, demolare, restructurare și amenajare 1) BANCA TRANSILVANIA SA , CIF:5022670 <i>OBSERVATII: pozitie transcrisa din CF 21366/Bucov, inscrisa prin incheierea nr. 109512 din 27/11/2018;</i> | A1, A1.9 |
| Act Notarial nr. 1188, din 04/12/2019 emis de NP Codrin Macovei; | | |
| B99 | se noteaza interdictiile de grevare, instrainare, inchiriere, dezmembreare, alipire, construire, demolare, restructurare și amenajare 1) BANCA TRANSILVANIA SA , CIF:5022670 <i>OBSERVATII: pozitie transcrisa din CF 21366/Bucov, inscrisa prin incheierea nr. 142606 din 05/12/2019;</i> | A1, A1.9 |
| Act Notarial nr. 2393, din 09/12/2020 emis de NP IOSEP Cristina Mihaela; | | |
| B101 | se noteaza interdictiile de grevare, instrainare, inchiriere, dezmembreare, alipire, construire, demolare, restructurare și amenajare 1) BANCA TRANSILVANIA SA , CIF:5022670 <i>OBSERVATII: pozitie transcrisa din CF 21366/Bucov, inscrisa prin incheierea nr. 133988 din 11/12/2020;</i> | A1, A1.9 |
| Act Notarial nr. 1396, din 23/11/2018 emis de NP Scantei Laura Iuliana; | | |
| B118 | se noteaza interdictiile de grevare, instrainare, inchiriere, dezmembreare, alipire, construire, demolare , restructurare și amenajare 1) BANCA TRANSILVANIA SA , CIF:5022670 <i>OBSERVATII: pozitie transcrisa din CF 21369/Bucov, inscrisa prin incheierea nr. 109518 din 27/11/2018;</i> | A1 |
| Act Notarial nr. 1397, din 23/11/2018 emis de NP Scantei Laura Iuliana; | | |
| B119 | se noteaza interdictiile de grevare, instrainare, inchiriere, dezmembreare, alipire, construire, demolare , restructurare și amenajare 1) BANCA TRANSILVANIA SA , CIF:5022670 <i>OBSERVATII: pozitie transcrisa din CF 21369/Bucov, inscrisa prin incheierea nr. 109518 din 27/11/2018;</i> | A1 |
| Act Notarial nr. 1188, din 04/12/2019 emis de NP Codrin Macovei; | | |
| B120 | se noteaza interdictiile de instrainare, grevare, inchiriere, dezmembreare, alipire, construire, demolare, restructurare și amanejare 1) BANCA TRANSILVANIA SA , CIF:5022670 <i>OBSERVATII: pozitie transcrisa din CF 21369/Bucov, inscrisa prin incheierea nr. 142612 din 05/12/2019;</i> | A1 |
| Act Notarial nr. 2393, din 09/12/2020 emis de NP IOSEP Cristina Mihaela; | | |
| B122 | se noteaza interdictiile de grevare, instrainare, inchiriere, | A1 |

| Inscrieri privitoare la dreptul de proprietate și alte drepturi reale | Referințe |
|---|------------------|
| B122 dezmembrare, alipire, construire, demolare, restructurare și amenajare 1) BANCA TRANSILVANIA SA , CIF:5022670 <i>OBSERVATII: pozitie transcrisa din CF 21369/Bucov, inscrisa prin incheierea nr. 133994 din 11/12/2020;</i> | |
| Act Dezmembrare nr. 10059, din 28/10/2003 emis de NP SANDU NVIOREL AURELIAN; | |
| B123 Intabulare, drept de PROPRIETATE, dobandit prin Conventie, cota actuala 1/1, cota initiala 1/1 1) ALEXANDRION SABER DISTILLERIES 1789 S.R.L. , CIF:13575086, (fosta SC ALEXANDRION GRUP ROMANIA SRL) <i>OBSERVATII: pozitie transcrisa din CF 21370/Bucov, inscrisa prin incheierea nr. 14041 din 29/10/2003;</i> | A1.10, A1.11 |
| Act Notarial nr. 1396, din 22/11/2018 emis de NP Scantei Laura Iuliana; | |
| B125 se noteaza interdictiile de grevare, instrainare, inchiriere, dezmembrare, alipire, construire, demolare, restructurare și amenajare 1) BANCA TRANSILVANIA SA , CIF:5022670 <i>OBSERVATII: pozitie transcrisa din CF 21370/Bucov, inscrisa prin incheierea nr. 109514 din 27/11/2018;</i> | A1, A1.10, A1.11 |
| Act Notarial nr. 1397, din 22/11/2018 emis de NP Scantei Laura Iuliana; | |
| B126 se noteaza interdictiile de grevare, instrainare, inchiriere, dezmembrare, alipire, construire, demolare, restructurare și amenajare 1) BANCA TRANSILVANIA SA , CIF:5022670 <i>OBSERVATII: pozitie transcrisa din CF 21370/Bucov, inscrisa prin incheierea nr. 109514 din 27/11/2018;</i> | A1, A1.10, A1.11 |
| Act Notarial nr. 1188, din 04/12/2019 emis de NP Codrin Macovei; | |
| B127 se noteaza interdictiile de instrainare, grevare, inchiriere, dezmembrare, alipire, construire, demolare, restructurare și amenajare 1) BANCA TRANSILVANIA SA , CIF:5022670 <i>OBSERVATII: pozitie transcrisa din CF 21370/Bucov, inscrisa prin incheierea nr. 142608 din 05/12/2019;</i> | A1, A1.10, A1.11 |
| Act Notarial nr. 2393, din 09/12/2020 emis de NP IOSEP Cristina Mihaela; | |
| B129 se noteaza interdictiile de grevare, instrainare, inchiriere, dezmembrare, alipire, construire, demolare, restructurare și amenajare 1) BANCA TRANSILVANIA SA , CIF:5022670 <i>OBSERVATII: pozitie transcrisa din CF 21370/Bucov, inscrisa prin incheierea nr. 133990 din 11/12/2020;</i> | A1, A1.10, A1.11 |
| Act Dezmembrare nr. 10059, din 28/10/2003 emis de NP SANDU VIOREL AURELIAN; | |
| B130 Intabulare, drept de PROPRIETATE, dobandit prin Conventie, cota actuala 1/1, cota initiala 1/1 1) ALEXANDRION SABER DISTILLERIES 1789 S.R.L. , CIF:13575086, (fosta SC ALEXANDRION GRUP ROMANIA SRL) <i>OBSERVATII: pozitie transcrisa din CF 21371/Bucov, inscrisa prin incheierea nr. 14033 din 29/10/2003;</i> | A1.12 |
| Act Notarial nr. 1396, din 22/11/2018 emis de NP Scantei Laura Iuliana; | |
| B132 se noteaza interdictiile de grevare, instrainare, inchiriere, dezmembrare, alipire, construire, demolare, restructurare și amenajare 1) BANCA TRANSILVANIA SA , CIF:5022670 <i>OBSERVATII: pozitie transcrisa din CF 21371/Bucov, inscrisa prin incheierea nr. 109509 din 27/11/2018;</i> | A1, A1.12 |
| Act Notarial nr. 1397, din 22/11/2018 emis de NP Scantei Laura Iuliana; | |
| B133 se noteaza interdictiile de grevare, instrainare, inchiriere, dezmembrare, alipire, construire, demolare, restructurare și amenajare 1) BANCA TRANSILVANIA SA , CIF:5022670 <i>OBSERVATII: pozitie transcrisa din CF 21371/Bucov, inscrisa prin incheierea nr. 109509 din 27/11/2018;</i> | A1, A1.12 |
| Act Notarial nr. 1188, din 04/12/2019 emis de NP Codrin Macovei; | |
| B134 se noteaza interdictiile de grevare, instrainare, inchiriere, dezmembrare, alipire, construire, demolare, restructurare și amenajare 1) BANCA TRANSILVANIA SA , CIF:5022670 <i>OBSERVATII: pozitie transcrisa din CF 21371/Bucov, inscrisa prin incheierea nr. 142603 din 05/12/2019;</i> | A1, A1.12 |
| Act Notarial nr. 2393, din 09/12/2020 emis de NP IOSEP Cristina Mihaela; | |
| B136 se noteaza interdictiile de grevare, instrainare, inchiriere, | A1, A1.12 |

| Inscrieri privitoare la dreptul de proprietate și alte drepturi reale | | Referințe |
|---|--|---|
| B136 | dezmembrare, alipire, construire, demolare, restructurare și amenajare 1) BANCA TRANSILVANIA SA , CIF:5022670 <i>OBSERVATII: pozitie transcrisa din CF 21371/Bucov, inscrisa prin incheierea nr. 133985 din 11/12/2020;</i> | |
| Act Notarial nr. 1396, din 22/11/2018 emis de NP Scantei Laura Iuliana; | | |
| B139 | se noteaza interdictiile de grevare, instrainare, inchiriere, dezmembrare, alipire, construire, demolare, restructurare și amenajare 1) BANCA TRANSILVANIA SA , CIF:5022670 <i>OBSERVATII: pozitie transcrisa din CF 21380/Bucov, inscrisa prin incheierea nr. 109520 din 27/11/2018;</i> | A1 |
| Act Notarial nr. 1397, din 22/11/2018 emis de NP Scantei Laura Iuliana; | | |
| B140 | se noteaza interdictiile de grevare, instrainare, inchiriere, dezmembrare, alipire, construire, demolare, restructurare și amenajare 1) BANCA TRANSILVANIA SA , CIF:5022670 <i>OBSERVATII: pozitie transcrisa din CF 21380/Bucov, inscrisa prin incheierea nr. 109520 din 27/11/2018;</i> | A1 |
| Act Notarial nr. 1188, din 04/12/2019 emis de NP Codrin Macovei; | | |
| B141 | se noteaza interdictiile de instrainare, grevare, inchiriere, dezmembrare, alipire, construire, demolare, restructurare și amenajare 1) BANCA TRANSILVANIA SA , CIF:5022670 <i>OBSERVATII: pozitie transcrisa din CF 21380/Bucov, inscrisa prin incheierea nr. 142614 din 05/12/2019;</i> | A1 |
| Act Notarial nr. 2393, din 09/12/2020 emis de NP IOSEP Cristina Mihaela; | | |
| B143 | se noteaza interdictiile de grevare, instrainare, inchiriere, dezmembrare, alipire, construire, demolare, restructurare și amenajare 1) BANCA TRANSILVANIA SA , CIF:5022670 <i>OBSERVATII: pozitie transcrisa din CF 21380/Bucov, inscrisa prin incheierea nr. 133996 din 11/12/2020;</i> | A1 |
| Act Notarial nr. 210, din 09/02/2021 emis de IOSEP Cristina Mihaela; | | |
| B144 | Intabulare, drept de PROPRIETATE, dobandit prin Conventie, cota actuala 1/1, cota initiala 1/1 1) ALEXANDRION SABER DISTILLERIES 1789 S.R.L. , CIF:13575086, (fosta SC ALEXANDRION GRUP ROMANIA SRL) | A1 |
| 182873 / 28/12/2021 | | |
| Act Administrativ nr. 19657, din 10/11/2021 (; OFICIUL NATIONAL AL REGISTRULUI COMERTULUI DE PE LANGA TRIBUNALU PRAHOVA, act administrativ nr 106973 din 11.11.2021, emis de OFICIUL NATIONAL AL REGISTRULUI COMERTULUI DE PE LANGA TRIBUNALUL PRAHOVA;act administrativ nr 43896528 din 21.10.2021, emis de OFICIUL NATIONAL AL REGISTRULUI COMERTULUI DE PE LANGA TRIBUNALUL PRAHOVA; inscris sub semnatura privata nr 12 din 18.10.2021, emis de ALEXANDRION); | | |
| B145 | se noteaza schimbarea denumirii societatii din SC ALEXANDRION GRUP ROMANIA SRL in ALEXANDRION SABER DISTILLERIES 1789 S.R.L. | A1, A1.1, A1.2, A1.3, A1.4, A1.5, A1.6, A1.7, A1.8, A1.9, A1.10, A1.11, A1.12 |
| Act Notarial nr. 2409, din 23/12/2021 emis de NP IOSEP Cristina Mihaela; | | |
| B146 | se noteaza interdictiile de instrainare, grevare, inchiriere, dezmembrare, alipire, construire, demolare, restructurare și amenajare 1) BANCA TRANSILVANIA SA , CIF:5022670 | A1, A1.1, A1.2, A1.3, A1.4, A1.5, A1.6, A1.7, A1.8, A1.9, A1.10, A1.11, A1.12 |
| 9156 / 20/01/2023 | | |
| Act Notarial nr. 84, din 19/01/2023 emis de NP IOSEP Cristina Mihaela; | | |
| B147 | se noteaza interdictiile de grevare, instrainare, inchiriere, dezmembrare, alipire, construire, demolare, restructurare și amenajare 1) BANCA TRANSILVANIA SA , CIF:5022670 | A1, A1.1, A1.2, A1.3, A1.4, A1.5, A1.6, A1.7, A1.8, A1.9, A1.10, A1.11, A1.12 |

C. Partea III. SARCINI

| Inscrieri privind dezmembramintele dreptului de proprietate, drepturi reale de garanție și sarcini | | Referințe |
|--|--|-----------|
| 18609 / 10/02/2021 | | |
| Act Notarial nr. 1396, din 22/11/2018 emis de NP Scantei Laura Iuliana; | | |
| C1 | Intabulare, drept de IPOTECA, Valoare:27000000 LEI plus celelalte obligatii de plata aferente creditului | A1, A1.1 |

| Inscrieri privind dezmembramintele dreptului de proprietate, drepturi reale de garanție și sarcini | | Referințe |
|--|--|-----------|
| | 1) BANCA TRANSILVANIA SA , CIF:5022670 <i>OBSERVATII: pozitie transcrisa din CF 20661/Bucov, inscrisa prin incheierea nr. 109510 din 27/11/2018;</i> | |
| Act Notarial nr. 1397, din 22/11/2018 emis de NP Scantei Laura Iuliana; | | |
| C2 | Intabulare, drept de IPOTECA, Valoare:10000000 LEI plus celelalte obligatii de plata aferente creditului | A1, A1.1 |
| | 1) BANCA TRANSILVANIA SA , CIF:5022670 <i>OBSERVATII: pozitie transcrisa din CF 20661/Bucov, inscrisa prin incheierea nr. 109510 din 27/11/2018;</i> | |
| Act Notarial nr. 1188, din 04/12/2019 emis de NP Codrin Macovei; | | |
| C3 | Intabulare, drept de IPOTECA, Valoare:5000000 LEI si celelalte obligatii de plata aferente creditului | A1, A1.1 |
| | 1) BANCA TRANSILVANIA SA , CIF:5022670 <i>OBSERVATII: pozitie transcrisa din CF 20661/Bucov, inscrisa prin incheierea nr. 142604 din 05/12/2019;</i> | |
| Act Notarial nr. 2393, din 09/12/2020 emis de NP IOSEP Cristina Mihaela; | | |
| C4 | Intabulare, drept de IPOTECA, Valoare:8000000 LEI si celelalte obligatii de plata aferente creditului | A1, A1.1 |
| | 1) BANCA TRANSILVANIA SA , CIF:5022670 <i>OBSERVATII: pozitie transcrisa din CF 20661/Bucov, inscrisa prin incheierea nr. 133986 din 11/12/2020;</i> | |
| Act Notarial nr. 1396, din 22/11/2018 emis de NP Scantei Laura Iuliana; | | |
| C5 | Intabulare, drept de IPOTECA, Valoare:27000000 LEI plus celelalte obligatii de plata aferente creditului | A1 |
| | 1) BANCA TRANSILVANIA SA , CIF:5022670 <i>OBSERVATII: pozitie transcrisa din CF 21356/Bucov, inscrisa prin incheierea nr. 109504 din 27/11/2018;</i> | |
| Act Notarial nr. 1397, din 22/11/2018 emis de NP Scantei Laura Iuliana; | | |
| C6 | Intabulare, drept de IPOTECA, Valoare:10000000 LEI plus celelalte obligatii de plata aferente creditului | A1 |
| | 1) BANCA TRANSILVANIA SA , CIF:5022670 <i>OBSERVATII: pozitie transcrisa din CF 21356/Bucov, inscrisa prin incheierea nr. 109504 din 27/11/2018;</i> | |
| Act Notarial nr. 1188, din 04/12/2019 emis de NP Codrin Macovei; | | |
| C7 | Intabulare, drept de IPOTECA, Valoare:5000000 LEI si celelalte obligatii de plata aferente creditului | A1 |
| | 1) BANCA TRANSILVANIA SA , CIF:5022670 <i>OBSERVATII: pozitie transcrisa din CF 21356/Bucov, inscrisa prin incheierea nr. 142600 din 05/12/2019;</i> | |
| Act Notarial nr. 2393, din 09/12/2020 emis de NP IOSEP Cristina Mihaela; | | |
| C8 | Intabulare, drept de IPOTECA, Valoare:8000000 LEI si celelalte obligatii de plata aferente creditului | A1 |
| | 1) BANCA TRANSILVANIA SA , CIF:5022670 <i>OBSERVATII: pozitie transcrisa din CF 21356/Bucov, inscrisa prin incheierea nr. 133982 din 11/12/2020;</i> | |
| Act Notarial nr. 1396, din 23/11/2018 emis de NP Scantei Laura Iuliana; | | |
| C9 | Intabulare, drept de IPOTECA, Valoare:27000000 LEI plus celelalte obligatii de plata aferente creditului | A1, A1.2 |
| | 1) BANCA TRANSILVANIA SA , CIF:5022670 <i>OBSERVATII: pozitie transcrisa din CF 21357/Bucov, inscrisa prin incheierea nr. 109511 din 27/11/2018;</i> | |
| Act Notarial nr. 1397, din 23/11/2018 emis de NP Scantei Laura Iuliana; | | |
| C10 | Intabulare, drept de IPOTECA, Valoare:10000000 LEI plus celelalte obligatii de plata aferente creditului | A1, A1.2 |
| | 1) BANCA TRANSILVANIA SA , CIF:5022670 <i>OBSERVATII: pozitie transcrisa din CF 21357/Bucov, inscrisa prin incheierea nr. 109511 din 27/11/2018;</i> | |
| Act Notarial nr. 1188, din 04/12/2019 emis de NP Codrin Macovei; | | |
| C11 | Intabulare, drept de IPOTECA, Valoare:5000000 LEI si celelalte obligatii de plata aferente creditului | A1, A1.2 |
| | 1) BANCA TRANSILVANIA SA , CIF:5022670 <i>OBSERVATII: pozitie transcrisa din CF 21357/Bucov, inscrisa prin incheierea nr. 142605 din 05/12/2019;</i> | |
| Act Notarial nr. 2393, din 09/12/2020 emis de NP IOSEP Cristina Mihaela; | | |
| C12 | Intabulare, drept de IPOTECA, Valoare:8000000 LEI si celelalte obligatii de plata aferente creditului | A1, A1.2 |
| | 1) BANCA TRANSILVANIA SA , CIF:5022670 <i>OBSERVATII: pozitie transcrisa din CF 21357/Bucov, inscrisa prin incheierea nr. 133987 din 11/12/2020;</i> | |
| Act Notarial nr. 1396, din 22/11/2018 emis de NP Scantei Laura Iuliana; | | |

| Inscrieri privind dezmembramintele dreptului de proprietate, drepturi reale de garanție și sarcini | | Referințe |
|--|--|-----------|
| C13 | Intabulare, drept de IPOTECA, Valoare:27000000 LEI plus celelalte obligatii de plata aferente creditului | A1, A1.3 |
| | 1) BANCA TRANSILVANIA SA , CIF:5022670 <i>OBSERVATII: pozitie transcrisa din CF 21358/Bucov, inscrisa prin incheierea nr. 109506 din 27/11/2018;</i> | |
| Act Notarial nr. 1397, din 22/11/2018 emis de NP Scantei Laura Iuliana; | | |
| C14 | Intabulare, drept de IPOTECA, Valoare:10000000 LEI plus celelalte obligatii de plata aferente creditului | A1, A1.3 |
| | 1) BANCA TRANSILVANIA SA , CIF:5022670 <i>OBSERVATII: pozitie transcrisa din CF 21358/Bucov, inscrisa prin incheierea nr. 109506 din 27/11/2018;</i> | |
| Act Notarial nr. 1188, din 04/12/2019 emis de NP Codrin Macovei; | | |
| C15 | Intabulare, drept de IPOTECA, Valoare:5000000 LEI si celelalte obligatii de plata aferente creditului | A1, A1.3 |
| | 1) BANCA TRANSILVANIA SA , CIF:5022670 <i>OBSERVATII: pozitie transcrisa din CF 21358/Bucov, inscrisa prin incheierea nr. 142602 din 05/12/2019;</i> | |
| Act Notarial nr. 2393, din 09/12/2020 emis de NP IOSEP Cristina Mihaela; | | |
| C16 | Intabulare, drept de IPOTECA, Valoare:8000000 LEI si celelalte obligatii de plata aferent creditului | A1, A1.3 |
| | 1) BANCA TRANSILVANIA SA , CIF:5022670 <i>OBSERVATII: pozitie transcrisa din CF 21358/Bucov, inscrisa prin incheierea nr. 133984 din 11/12/2020;</i> | |
| Act Notarial nr. 1396, din 23/11/2018 emis de NP Scantei Laura Iuliana; | | |
| C17 | Intabulare, drept de IPOTECA, Valoare:27000000 LEI plus celelalte obligatii de plata aferente creditului | A1, A1.4 |
| | 1) BANCA TRANSILVANIA SA , CIF:5022670 <i>OBSERVATII: pozitie transcrisa din CF 21359/Bucov, inscrisa prin incheierea nr. 109503 din 27/11/2018;</i> | |
| Act Notarial nr. 1397, din 23/11/2018 emis de NP Scantei Laura Iuliana; | | |
| C18 | Intabulare, drept de IPOTECA, Valoare:10000000 LEI plus celelalte obligatii de plata aferente creditului | A1, A1.4 |
| | 1) BANCA TRANSILVANIA SA , CIF:5022670 <i>OBSERVATII: pozitie transcrisa din CF 21359/Bucov, inscrisa prin incheierea nr. 109503 din 27/11/2018;</i> | |
| Act Notarial nr. 1188, din 04/12/2019 emis de NP Codrin Macovei; | | |
| C19 | Intabulare, drept de IPOTECA, Valoare:5000000 LEI si celelalte obligatii de plata aferente creditului | A1, A1.4 |
| | 1) BANCA TRANSILVANIA SA , CIF:5022670 <i>OBSERVATII: pozitie transcrisa din CF 21359/Bucov, inscrisa prin incheierea nr. 142599 din 05/12/2019;</i> | |
| Act Notarial nr. 2393, din 09/12/2020 emis de NP IOSEP Cristina Mihaela; | | |
| C20 | Intabulare, drept de IPOTECA, Valoare:8000000 LEI si celelalte obligatii de plata aferente creditului | A1, A1.4 |
| | 1) BANCA TRANSILVANIA SA , CIF:5022670 <i>OBSERVATII: pozitie transcrisa din CF 21359/Bucov, inscrisa prin incheierea nr. 133981 din 11/12/2020;</i> | |
| Act Notarial nr. 1396, din 23/11/2018 emis de NP Scantei Laura Iuliana; | | |
| C21 | Intabulare, drept de IPOTECA, Valoare:27000000 LEI plus celelalte obligatii de plata aferente creditului | A1, A1.5 |
| | 1) BANCA TRANSILVANIA SA , CIF:5022670 <i>OBSERVATII: pozitie transcrisa din CF 21360/Bucov, inscrisa prin incheierea nr. 109505 din 27/11/2018;</i> | |
| Act Notarial nr. 1397, din 23/11/2018 emis de NP Scantei Laura Iuliana; | | |
| C22 | Intabulare, drept de IPOTECA, Valoare:10000000 LEI plus celelalte obligatii de plata aferente creditului | A1, A1.5 |
| | 1) BANCA TRANSILVANIA SA , CIF:5022670 <i>OBSERVATII: pozitie transcrisa din CF 21360/Bucov, inscrisa prin incheierea nr. 109505 din 27/11/2018;</i> | |
| Act Notarial nr. 1188, din 04/12/2019 emis de NP Codrin Macovei; | | |
| C23 | Intabulare, drept de IPOTECA, Valoare:5000000 LEI si celelalte obligatii de plata aferente creditului | A1, A1.5 |
| | 1) BANCA TRANSILVANIA SA , CIF:5022670 <i>OBSERVATII: pozitie transcrisa din CF 21360/Bucov, inscrisa prin incheierea nr. 142601 din 05/12/2019;</i> | |
| Act Notarial nr. 2393, din 09/12/2020 emis de NP IOSEP Cristina Mihaela; | | |
| C24 | Intabulare, drept de IPOTECA, Valoare:8000000 LEI si celelalte obligatii de plata aferente creditului | A1, A1.5 |
| | 1) BANCA TRANSILVANIA SA , CIF:5022670 <i>OBSERVATII: pozitie transcrisa din CF 21360/Bucov, inscrisa prin incheierea nr. 133983 din 11/12/2020;</i> | |

| Inscrieri privind dezmembramintele dreptului de proprietate, drepturi reale de garanție și sarcini | | Referințe |
|--|---|-----------|
| Act Notarial nr. 1396, din 23/11/2018 emis de NP Scantei Laura Iuliana; | | |
| C25 | Intabulare, drept de IPOTECA, Valoare:27000000 LEIși celelalte obligatii de plata aferente creditului 1) BANCA TRANSILVANIA SA , CIF:5022670 <i>OBSERVATII: pozitie transcrisa din CF 21361/Bucov, inscrisa prin incheierea nr. 109516 din 27/11/2018;</i> | A1 |
| Act Notarial nr. 1397, din 23/11/2018 emis de NP Scantei Laura Iuliana; | | |
| C26 | Intabulare, drept de IPOTECA, Valoare:10000000 LEIși celelalte obligatii de plata aferente creditului 1) BANCA TRANSILVANIA SA , CIF:5022670 <i>OBSERVATII: pozitie transcrisa din CF 21361/Bucov, inscrisa prin incheierea nr. 109516 din 27/11/2018;</i> | A1 |
| Act Notarial nr. 1188, din 04/12/2019 emis de NP Codrin Macovei; | | |
| C27 | Intabulare, drept de IPOTECA, Valoare:5000000 LEIși celelalte obligatii de plata aferente creditului 1) BANCA TRANSILVANIA SA , CIF:5022670 <i>OBSERVATII: pozitie transcrisa din CF 21361/Bucov, inscrisa prin incheierea nr. 142610 din 05/12/2019;</i> | A1 |
| Act Notarial nr. 2393, din 09/12/2020 emis de NP IOSEP Cristina Mihaela; | | |
| C28 | Intabulare, drept de IPOTECA, Valoare:8000000 LEIși celelalte obligatii de plata aferente creditului 1) BANCA TRANSILVANIA SA , CIF:5022670 <i>OBSERVATII: pozitie transcrisa din CF 21361/Bucov, inscrisa prin incheierea nr. 133992 din 11/12/2020;</i> | A1 |
| Act Notarial nr. 1396, din 22/11/2018 emis de NP Scantei Laura Iuliana; | | |
| C29 | Intabulare, drept de IPOTECA, Valoare:27000000 LEIși celelalte obligatii de plata aferente creditului 1) BANCA TRANSILVANIA SA , CIF:5022670 <i>OBSERVATII: pozitie transcrisa din CF 21362/Bucov, inscrisa prin incheierea nr. 109515 din 27/11/2018;</i> | A1, A1.6 |
| Act Notarial nr. 1397, din 22/11/2018 emis de NP Scantei Laura Iuliana; | | |
| C30 | Intabulare, drept de IPOTECA, Valoare:10000000 LEIși celelalte obligatii de plata aferente creditului 1) BANCA TRANSILVANIA SA , CIF:5022670 <i>OBSERVATII: pozitie transcrisa din CF 21362/Bucov, inscrisa prin incheierea nr. 109515 din 27/11/2018;</i> | A1, A1.6 |
| Act Notarial nr. 1188, din 04/12/2019 emis de NP Codrin Macovei; | | |
| C31 | Intabulare, drept de IPOTECA, Valoare:5000000 LEIși celelalte obligatii de plata aferente creditului 1) BANCA TRANSILVANIA SA , CIF:5022670 <i>OBSERVATII: pozitie transcrisa din CF 21362/Bucov, inscrisa prin incheierea nr. 142609 din 05/12/2019;</i> | A1, A1.6 |
| Act Notarial nr. 2393, din 09/12/2020 emis de NP IOSEP Cristina Mihaela; | | |
| C32 | Intabulare, drept de IPOTECA, Valoare:8000000 LEIși celelalte obligatii de plata aferente creditului 1) BANCA TRANSILVANIA SA , CIF:5022670 <i>OBSERVATII: pozitie transcrisa din CF 21362/Bucov, inscrisa prin incheierea nr. 133991 din 11/12/2020;</i> | A1, A1.6 |
| Act Notarial nr. 1396, din 22/11/2018 emis de NP Scantei Laura Iuliana; | | |
| C33 | Intabulare, drept de IPOTECA, Valoare:27000000 LEIplus celelalte obligatii de plata aferente creditului 1) BANCA TRANSILVANIA SA , CIF:5022670 <i>OBSERVATII: pozitie transcrisa din CF 21363/Bucov, inscrisa prin incheierea nr. 109513 din 27/11/2018;</i> | A1, A1.7 |
| Act Notarial nr. 1397, din 22/11/2018 emis de NP Scantei Laura Iuliana; | | |
| C34 | Intabulare, drept de IPOTECA, Valoare:10000000 LEIplus celelalte obligatii de plata aferente creditului 1) BANCA TRANSILVANIA SA , CIF:5022670 <i>OBSERVATII: pozitie transcrisa din CF 21363/Bucov, inscrisa prin incheierea nr. 109513 din 27/11/2018;</i> | A1, A1.7 |
| Act Notarial nr. 1188, din 04/12/2019 emis de NP Codrin Macovei; | | |
| C35 | Intabulare, drept de IPOTECA, Valoare:5000000 LEIși celelalte obligatii de plata aferente creditului 1) BANCA TRANSILVANIA SA , CIF:5022670 <i>OBSERVATII: pozitie transcrisa din CF 21363/Bucov, inscrisa prin incheierea nr. 142607 din 05/12/2019;</i> | A1, A1.7 |
| Act Notarial nr. 2393, din 09/12/2020 emis de NP IOSEP Cristina Mihaela; | | |
| C36 | Intabulare, drept de IPOTECA, Valoare:8000000 LEIși celelalte obligatii de plata aferente creditului 1) BANCA TRANSILVANIA SA , CIF:5022670 | A1, A1.7 |

| Inscrieri privind dezmembramintele dreptului de proprietate, drepturi reale de garanție și sarcini | | Referințe |
|--|---|-----------|
| | <i>OBSERVATII: pozitie transcrisa din CF 21363/Bucov, inscrisa prin incheierea nr. 133989 din 11/12/2020;</i> | |
| Act Notarial nr. 1396, din 22/11/2018 emis de NP Scantei Laura Iuliana; | | |
| C37 | Intabulare, drept de IPOTECA, Valoare:27000000 LEIși celelalte obligatii de plata aferente creditului | A1 |
| | 1) BANCA TRANSILVANIA SA , CIF:5022670 | |
| | <i>OBSERVATII: pozitie transcrisa din CF 21364/Bucov, inscrisa prin incheierea nr. 109519 din 27/11/2018;</i> | |
| Act Notarial nr. 1397, din 22/11/2018 emis de NP Scantei Laura Iuliana; | | |
| C38 | Intabulare, drept de IPOTECA, Valoare:10000000 LEIși celelalte obligatii de plata aferente creditului | A1 |
| | 1) BANCA TRANSILVANIA SA , CIF:5022670 | |
| | <i>OBSERVATII: pozitie transcrisa din CF 21364/Bucov, inscrisa prin incheierea nr. 109519 din 27/11/2018;</i> | |
| Act Notarial nr. 1188, din 04/12/2019 emis de NP Codrin Macovei; | | |
| C39 | Intabulare, drept de IPOTECA, Valoare:5000000 LEIși celelalte obligatii de plata aferente creditului | A1 |
| | 1) BANCA TRANSILVANIA SA , CIF:5022670 | |
| | <i>OBSERVATII: pozitie transcrisa din CF 21364/Bucov, inscrisa prin incheierea nr. 142613 din 05/12/2019;</i> | |
| Act Notarial nr. 2393, din 09/12/2020 emis de NP IOSEP Cristina Mihaela; | | |
| C40 | Intabulare, drept de IPOTECA, Valoare:8000000 LEIși celelalte obligatii de plata aferente creditului | A1 |
| | 1) BANCA TRANSILVANIA SA , CIF:5022670 | |
| | <i>OBSERVATII: pozitie transcrisa din CF 21364/Bucov, inscrisa prin incheierea nr. 133995 din 11/12/2020;</i> | |
| Act Notarial nr. 1396, din 22/11/2018 emis de NP Scantei Laura Iuliana; | | |
| C41 | Intabulare, drept de IPOTECA, Valoare:27000000 LEIși celelalte obligatii de plata aferente creditului | A1, A1.8 |
| | 1) BANCA TRANSILVANIA SA , CIF:5022670 | |
| | <i>OBSERVATII: pozitie transcrisa din CF 21365/Bucov, inscrisa prin incheierea nr. 109517 din 27/11/2018;</i> | |
| Act Notarial nr. 1397, din 22/11/2018 emis de NP Scantei Laura Iuliana; | | |
| C42 | Intabulare, drept de IPOTECA, Valoare:10000000 LEIși celelalte obligatii de plata aferente creditului | A1, A1.8 |
| | 1) BANCA TRANSILVANIA SA , CIF:5022670 | |
| | <i>OBSERVATII: pozitie transcrisa din CF 21365/Bucov, inscrisa prin incheierea nr. 109517 din 27/11/2018;</i> | |
| Act Notarial nr. 1188, din 04/12/2019 emis de NP Codrin Macovei; | | |
| C43 | Intabulare, drept de IPOTECA, Valoare:5000000 LEIși celelalte obligatii de plata aferente creditului | A1, A1.8 |
| | 1) BANCA TRANSILVANIA SA , CIF:5022670 | |
| | <i>OBSERVATII: pozitie transcrisa din CF 21365/Bucov, inscrisa prin incheierea nr. 142611 din 05/12/2019;</i> | |
| Act Notarial nr. 2393, din 09/12/2020 emis de NP IOSEP Cristina Mihaela; | | |
| C44 | Intabulare, drept de IPOTECA, Valoare:8000000 LEIși celelalte obligatii de plata aferente creditului | A1, A1.8 |
| | 1) BANCA TRANSILVANIA SA , CIF:5022670 | |
| | <i>OBSERVATII: pozitie transcrisa din CF 21365/Bucov, inscrisa prin incheierea nr. 133993 din 11/12/2020;</i> | |
| Act Notarial nr. 1396, din 22/11/2018 emis de NP Scantei Laura Iuliana; | | |
| C45 | Intabulare, drept de IPOTECA, Valoare:27000000 LEIplus celelalte obligatii de plata aferente creditului | A1, A1.9 |
| | 1) BANCA TRANSILVANIA SA , CIF:5022670 | |
| | <i>OBSERVATII: pozitie transcrisa din CF 21366/Bucov, inscrisa prin incheierea nr. 109512 din 27/11/2018;</i> | |
| Act Notarial nr. 1397, din 22/11/2018 emis de NP Scantei Laura Iuliana; | | |
| C46 | Intabulare, drept de IPOTECA, Valoare:10000000 LEIplus celelalte obligatii de plata aferente creditului | A1, A1.9 |
| | 1) BANCA TRANSILVANIA SA , CIF:5022670 | |
| | <i>OBSERVATII: pozitie transcrisa din CF 21366/Bucov, inscrisa prin incheierea nr. 109512 din 27/11/2018;</i> | |
| Act Notarial nr. 1188, din 04/12/2019 emis de NP Codrin Macovei; | | |
| C47 | Intabulare, drept de IPOTECA, Valoare:5000000 LEIși celelalte obligatii de plata aferente creditului | A1, A1.9 |
| | 1) BANCA TRANSILVANIA SA , CIF:5022670 | |
| | <i>OBSERVATII: pozitie transcrisa din CF 21366/Bucov, inscrisa prin incheierea nr. 142606 din 05/12/2019;</i> | |
| Act Notarial nr. 2393, din 09/12/2020 emis de NP IOSEP Cristina Mihaela; | | |
| C48 | Intabulare, drept de IPOTECA, Valoare:8000000 LEIși celelalte obligatii | A1, A1.9 |

| Inscrieri privind dezmembramintele dreptului de proprietate, drepturi reale de garanție și sarcini | | Referințe |
|--|---|------------------|
| C48 | de plata aferente creditului 1) BANCA TRANSILVANIA SA , CIF:5022670 <i>OBSERVATII: pozitie transcrisa din CF 21366/Bucov, inscrisa prin incheierea nr. 133988 din 11/12/2020;</i> | |
| Act Notarial nr. 1396, din 23/11/2018 emis de NP Scantei Laura Iuliana; | | |
| C49 | Intabulare, drept de IPOTECA, Valoare:27000000 LEIsi celelalte obligatii de plata aferente creditului 1) BANCA TRANSILVANIA SA , CIF:5022670 <i>OBSERVATII: pozitie transcrisa din CF 21369/Bucov, inscrisa prin incheierea nr. 109518 din 27/11/2018;</i> | A1 |
| Act Notarial nr. 1397, din 23/11/2018 emis de NP Scantei Laura Iuliana; | | |
| C50 | Intabulare, drept de IPOTECA, Valoare:10000000 LEIsi celelalte obligatii de plata aferente creditului 1) BANCA TRANSILVANIA SA , CIF:5022670 <i>OBSERVATII: pozitie transcrisa din CF 21369/Bucov, inscrisa prin incheierea nr. 109518 din 27/11/2018;</i> | A1 |
| Act Notarial nr. 1188, din 04/12/2019 emis de NP Codrin Macovei; | | |
| C51 | Intabulare, drept de IPOTECA, Valoare:5000000 LEIsi celelalte obligatii de plata aferente creditului 1) BANCA TRANSILVANIA SA , CIF:5022670 <i>OBSERVATII: pozitie transcrisa din CF 21369/Bucov, inscrisa prin incheierea nr. 142612 din 05/12/2019;</i> | A1 |
| Act Notarial nr. 2393, din 09/12/2020 emis de NP IOSEP Cristina Mihaela; | | |
| C52 | Intabulare, drept de IPOTECA, Valoare:8000000 LEIsi celelalte obligatii de plata aferente creditului 1) BANCA TRANSILVANIA SA , CIF:5022670 <i>OBSERVATII: pozitie transcrisa din CF 21369/Bucov, inscrisa prin incheierea nr. 133994 din 11/12/2020;</i> | A1 |
| Act Notarial nr. 1396, din 22/11/2018 emis de NP Scantei Laura Iuliana; | | |
| C53 | Intabulare, drept de IPOTECA, Valoare:27000000 LEIplus celelalte obligatii de plata aferente creditului 1) BANCA TRANSILVANIA SA , CIF:5022670 <i>OBSERVATII: pozitie transcrisa din CF 21370/Bucov, inscrisa prin incheierea nr. 109514 din 27/11/2018;</i> | A1, A1.10, A1.11 |
| Act Notarial nr. 1397, din 22/11/2018 emis de NP Scantei Laura Iuliana; | | |
| C54 | Intabulare, drept de IPOTECA, Valoare:10000000 LEIplus celelalte obligatii de plata aferente creditului 1) BANCA TRANSILVANIA SA , CIF:5022670 <i>OBSERVATII: pozitie transcrisa din CF 21370/Bucov, inscrisa prin incheierea nr. 109514 din 27/11/2018;</i> | A1, A1.10, A1.11 |
| Act Notarial nr. 1188, din 04/12/2019 emis de NP Codrin Macovei; | | |
| C55 | Intabulare, drept de IPOTECA, Valoare:5000000 LEIsi celelalte obligatii de plata aferente creditului 1) BANCA TRANSILVANIA SA , CIF:5022670 <i>OBSERVATII: pozitie transcrisa din CF 21370/Bucov, inscrisa prin incheierea nr. 142608 din 05/12/2019;</i> | A1, A1.10, A1.11 |
| Act Notarial nr. 2393, din 09/12/2020 emis de NP IOSEP Cristina Mihaela; | | |
| C56 | Intabulare, drept de IPOTECA, Valoare:8000000 LEIsi celelalte obligatii de plata aferente creditului 1) BANCA TRANSILVANIA SA , CIF:5022670 <i>OBSERVATII: pozitie transcrisa din CF 21370/Bucov, inscrisa prin incheierea nr. 133990 din 11/12/2020;</i> | A1, A1.10, A1.11 |
| Act Notarial nr. 1396, din 22/11/2018 emis de NP Scantei Laura Iuliana; | | |
| C57 | Intabulare, drept de IPOTECA, Valoare:27000000 LEIplus celelalte obligatii de plata aferente creditului 1) BANCA TRANSILVANIA SA , CIF:5022670 <i>OBSERVATII: pozitie transcrisa din CF 21371/Bucov, inscrisa prin incheierea nr. 109509 din 27/11/2018;</i> | A1, A1.12 |
| Act Notarial nr. 1397, din 22/11/2018 emis de NP Scantei Laura Iuliana; | | |
| C58 | Intabulare, drept de IPOTECA, Valoare:10000000 LEIplus celelalte obligatii de plata aferente creditului 1) BANCA TRANSILVANIA SA , CIF:5022670 <i>OBSERVATII: pozitie transcrisa din CF 21371/Bucov, inscrisa prin incheierea nr. 109509 din 27/11/2018;</i> | A1, A1.12 |
| Act Notarial nr. 1188, din 04/12/2019 emis de NP Codrin Macovei; | | |
| C59 | Intabulare, drept de IPOTECA, Valoare:5000000 LEIsi celelalte obligatii de plata aferente creditului 1) BANCA TRANSILVANIA SA , CIF:5022670 <i>OBSERVATII: pozitie transcrisa din CF 21371/Bucov, inscrisa prin incheierea nr. 142603 din 05/12/2019;</i> | A1, A1.12 |

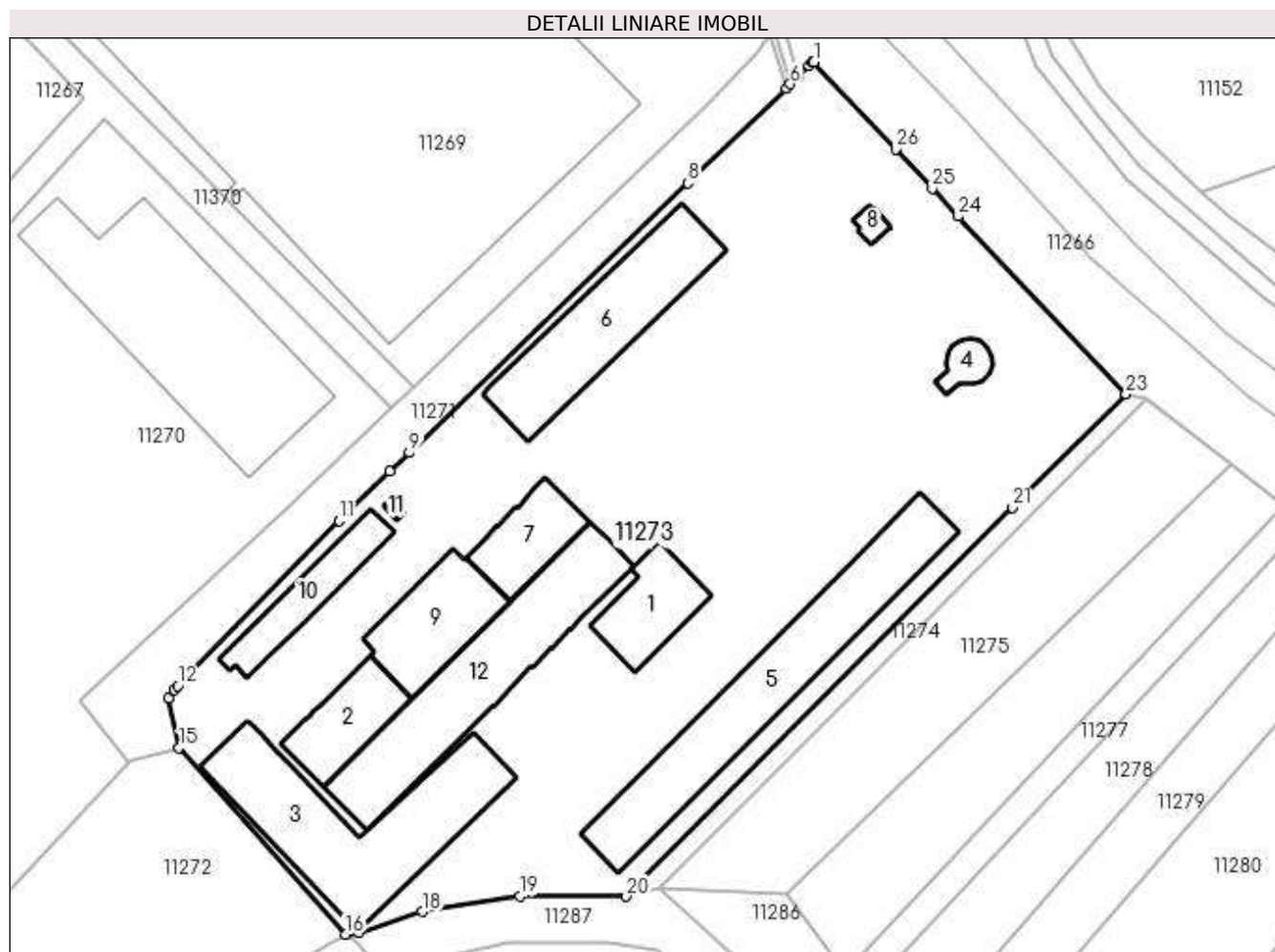
| Inscrieri privind dezmembramintele dreptului de proprietate, drepturi reale de garanție și sarcini | | Referințe |
|--|--|---|
| Act Notarial nr. 2393, din 09/12/2020 emis de NP IOSEP Cristina Mihaela; | | |
| C60 | Intabulare, drept de IPOTECA, Valoare:8000000 LEI si celelalte obligatii de plata aferente creditului 1) BANCA TRANSILVANIA SA , CIF:5022670 <i>OBSERVATII: pozitie transcrisa din CF 21371/Bucov, inscrisa prin incheierea nr. 133985 din 11/12/2020;</i> | A1, A1.12 |
| Act Notarial nr. 1396, din 22/11/2018 emis de NP Scantei Laura Iuliana; | | |
| C61 | Intabulare, drept de IPOTECA, Valoare:27000000 LEI si celelalte obligatii de plata aferente creditului 1) BANCA TRANSILVANIA SA , CIF:5022670 <i>OBSERVATII: pozitie transcrisa din CF 21380/Bucov, inscrisa prin incheierea nr. 109520 din 27/11/2018;</i> | A1 |
| Act Notarial nr. 1397, din 22/11/2018 emis de NP Scantei Laura Iuliana; | | |
| C62 | Intabulare, drept de IPOTECA, Valoare:10000000 LEI si celelalte obligatii de plata aferente creditului 1) BANCA TRANSILVANIA SA , CIF:5022670 <i>OBSERVATII: pozitie transcrisa din CF 21380/Bucov, inscrisa prin incheierea nr. 109520 din 27/11/2018;</i> | A1 |
| Act Notarial nr. 1188, din 04/12/2019 emis de NP Codrin Macovei; | | |
| C63 | Intabulare, drept de IPOTECA, Valoare:5000000 LEI si celelalte obligatii de plata aferente creditului 1) BANCA TRANSILVANIA SA , CIF:5022670 <i>OBSERVATII: pozitie transcrisa din CF 21380/Bucov, inscrisa prin incheierea nr. 142614 din 05/12/2019;</i> | A1 |
| Act Notarial nr. 2393, din 09/12/2020 emis de NP IOSEP Cristina Mihaela; | | |
| C64 | Intabulare, drept de IPOTECA, Valoare:8000000 LEI si celelalte obligatii de plata aferente creditului 1) BANCA TRANSILVANIA SA , CIF:5022670 <i>OBSERVATII: pozitie transcrisa din CF 21380/Bucov, inscrisa prin incheierea nr. 133996 din 11/12/2020;</i> | A1 |
| 182873 / 28/12/2021 | | |
| Act Notarial nr. 2409, din 23/12/2021 emis de NP IOSEP Cristina Mihaela; | | |
| C65 | Intabulare, drept de IPOTECA, Valoare:4000000 LEI si celelalte obligatii de plata aferente creditului 1) BANCA TRANSILVANIA SA , CIF:5022670 | A1, A1.1, A1.2, A1.3, A1.4, A1.5, A1.6, A1.7, A1.8, A1.9, A1.10, A1.11, A1.12 |
| 9156 / 20/01/2023 | | |
| Act Notarial nr. 84, din 19/01/2023 emis de NP IOSEP Cristina Mihaela; | | |
| C66 | Intabulare, drept de IPOTECA, Valoare:8000000 LEI si celelalte obligatii de plata aferente creditului ce reprezinta majorarea sumei de la 27.000.000 lei la 35.000.000 lei 1) BANCA TRANSILVANIA SA , CIF:5022670 | A1, A1.1, A1.2, A1.3, A1.4, A1.5, A1.6, A1.7, A1.8, A1.9, A1.10, A1.11, A1.12 |

Anexa Nr. 1 La Partea I

Teren

| Nr cadastral | Suprafața (mp)* | Observații / Referințe |
|--------------|-----------------|------------------------|
| 28087 | 19.928 | |

* Suprafața este determinată în planul de proiecție Stereo 70.



Date referitoare la teren

| Crt | Categorie folosință | Intravilan | Suprafața (mp) | Tarla | Parcelă | Nr. topo | Observații / Referințe |
|-----|---------------------|------------|----------------|-------|---------------------|----------|---|
| 1 | curți construcții | DA | 19.372 | 44 | 1915,1916,1924,1925 | - | Teren intravilan, parțial împrejmuț: între pct.1-2-3-4-5 cu gard de metal, între pct.5-6-7-8-9- 10-11-12-13-14-15-16-17-18 cu gard plasa, între pct. 18-19 neîmprejmuț, iar între pct.19-20-21- 22-23-24-25-1 cu gard de plasa. |
| 2 | drum | DA | 556 | 44 | 1918 | - | Teren intravilan, parțial împrejmuț: între pct.1-2-3-4-5 cu gard de metal, între pct.5-6-7-8-9- 10-11-12-13-14-15-16-17-18 cu gard plasa, între pct. 18-19 neîmprejmuț, iar între pct.19-20-21- 22-23-24-25-1 cu gard de plasa. |

Date referitoare la construcții

| Crt | Număr | Destinație construcție | Supraf. (mp) | Situație juridică | Observații / Referințe |
|------|----------|--|--------------------------------|-------------------|--|
| A1.1 | 28087-C1 | construcții administrative și social culturale | Din acte: 0 Masurată: 368 | Cu acte | Nr. niveluri:1; S. construită la sol:368 mp; S. construită desfășurată:368 mp; SEDIU ADMINISTRATIV (P) ; SC DESF. = 368 MP . |
| A1.2 | 28087-C2 | construcții industriale și edilitare | Din acte: 0 Masurată: 365 | Cu acte | Nr. niveluri:1; S. construită la sol:365 mp; C3-hala producție cu Sc=364,70mp |
| A1.3 | 28087-C3 | construcții industriale și edilitare | Din acte: 0 Masurată: 1.223 | Cu acte | Nr. niveluri:1; S. construită la sol:1223 mp; C11- depozit cu SC = 1223,41mp |

| Crt | Număr | Destinație construcție | Supraf. (mp) | Situație juridică | Observații / Referințe |
|-------|-----------|--------------------------------------|--------------------------------|-------------------|---|
| A1.4 | 28087-C4 | construcții industriale și edilitare | Din acte: 0 Masurata: 92 | Cu acte | Nr. niveluri:1; S. construita la sol:92 mp; S. construita desfasurata:92 mp; REZERVOR APA ; SC DESF. = 91.96 MP . |
| A1.5 | 28087-C5 | construcții anexa | Din acte: 0 Masurata: 1.287 | Cu acte | Nr. niveluri:1; S. construita la sol:1287 mp; C2-magazie metalica cu Sc=1287 mp |
| A1.6 | 28087-C6 | construcții industriale și edilitare | Din acte: 0 Masurata: 885 | Cu acte | Nr. niveluri:2; S. construita la sol:885 mp; S. construita desfasurata:1756 mp; Depozit sticle S+P; Sconstr. desf. = 1756mp, Ssubsol = 871mp din: casa scarii, hol, SAS și depozit APC. |
| A1.7 | 28087-C7 | construcții industriale și edilitare | Din acte: 0 Masurata: 338 | Cu acte | Nr. niveluri:1; S. construita la sol:338 mp; C3-hala productie cu Sc=337,96 mp |
| A1.8 | 28087-C8 | construcții anexa | Din acte: 0 Masurata: 39 | Cu acte | Nr. niveluri:1; S. construita la sol:39 mp; C 9-cabina poarta cu Sc = 39,34 mp |
| A1.9 | 28087-C9 | construcții industriale și edilitare | Din acte: 0 Masurata: 508 | Cu acte | Nr. niveluri:1; S. construita la sol:508 mp; C3-hala productie cu Sc=508,68 mp |
| A1.10 | 28087-C10 | construcții industriale și edilitare | Din acte: 0 Masurata: 343 | Cu acte | Nr. niveluri:1; S. construita la sol:343 mp; C5-anexa vestiare cu SC=342,59mp. |
| A1.11 | 28087-C11 | construcții industriale și edilitare | Din acte: 0 Masurata: 9 | Cu acte | Nr. niveluri:1; S. construita la sol:9 mp; C6-post transf. cu SC= 9,03mp |
| A1.12 | 28087-C12 | construcții industriale și edilitare | Din acte: 0 Masurata: 1.118 | Cu acte | Nr. niveluri:1; S. construita la sol:1118 mp; S. construita desfasurata:1118 mp; C3 - hala productie cu SC = 1117.80 mp . |

Lungime Segmente

1) Valorile lungimilor segmentelor sunt obținute din proiecție în plan.

| Punct început | X / Y | Punct sfârșit | X / Y | Lungime segment (** (m)) | Punct început | X / Y | Punct sfârșit | X / Y | Lungime segment (** (m)) |
|---------------|----------------------------|---------------|----------------------------|--------------------------|---------------|----------------------------|---------------|----------------------------|--------------------------|
| 1 | 581.210,457 388.344,528 | 2 | 581.210,322 388.344,675 | 0.2 | 2 | 581.210,322 388.344,675 | 3 | 581.210,09 388.344,45 | 0.323 |
| 3 | 581.210,09 388.344,45 | 4 | 581.209,418 388.343,799 | 0.936 | 4 | 581.209,418 388.343,799 | 5 | 581.207,04 388.341,5 | 3.308 |
| 5 | 581.207,04 388.341,5 | 6 | 581.205,23 388.339,75 | 2.518 | 6 | 581.205,23 388.339,75 | 7 | 581.204,45 388.338,71 | 1.3 |
| 7 | 581.204,45 388.338,71 | 8 | 581.182,68 388.317,93 | 30.096 | 8 | 581.182,68 388.317,93 | 9 | 581.121,385 388.258,598 | 85.307 |
| 9 | 581.121,385 388.258,598 | 10 | 581.117,074 388.254,425 | 6.0 | 10 | 581.117,074 388.254,425 | 11 | 581.105,85 388.243,56 | 15.621 |
| 11 | 581.105,85 388.243,56 | 12 | 581.070,353 388.207,33 | 50.721 | 12 | 581.070,353 388.207,33 | 13 | 581.069,54 388.206,5 | 1.162 |
| 13 | 581.069,54 388.206,5 | 14 | 581.068,25 388.204,55 | 2.338 | 14 | 581.068,25 388.204,55 | 15 | 581.070,66 388.193,64 | 11.173 |
| 15 | 581.070,66 388.193,64 | 16 | 581.107,32 388.152,59 | 55.037 | 16 | 581.107,32 388.152,59 | 17 | 581.110,183 388.153,019 | 2.895 |
| 17 | 581.110,183 388.153,019 | 18 | 581.124,249 388.157,578 | 14.786 | 18 | 581.124,249 388.157,578 | 19 | 581.145,78 388.161,07 | 21.812 |
| 19 | 581.145,78 388.161,07 | 20 | 581.169,17 388.160,94 | 23.39 | 20 | 581.169,17 388.160,94 | 21 | 581.254,106 388.246,511 | 120.567 |
| 21 | 581.254,106 388.246,511 | 22 | 581.256,16 388.248,58 | 2.915 | 22 | 581.256,16 388.248,58 | 23 | 581.279,18 388.271,53 | 32.506 |
| 23 | 581.279,18 388.271,53 | 24 | 581.242,218 388.310,632 | 53.807 | 24 | 581.242,218 388.310,632 | 25 | 581.236,499 388.316,745 | 8.371 |
| 25 | 581.236,499 388.316,745 | 26 | 581.228,48 388.325,356 | 11.767 | 26 | 581.228,48 388.325,356 | 1 | 581.210,457 388.344,528 | 26.313 |

** Lungimile segmentelor sunt determinate în planul de proiecție Stereo 70 și sunt rotunjite la 1 milimetru.

*** Distanța dintre puncte este formată din segmente cumulate ce sunt mai mici decât valoarea 1 milimetru.

**DATE DESPRE IMOBILUL NR. 11274**

Oficiul de Cadastru și Publicitate Imobiliară PRAHOVA
Biroul de Cadastru și Publicitate Imobiliară Ploiești

A. Partea I. Descrierea imobilului

TEREN Intravilan

Adresa: Loc. Pleasa, Jud. Prahova

| Nr. Crt | Nr cadastral Nr. topografic | Suprafața* (mp) | Observații / Referințe |
|---------|-----------------------------|-----------------|---|
| A1 | | 621 | Sector cadastral:57 Teren neimprejmuit; |

B. Partea II. Proprietari și acte

| Inscrieri privitoare la dreptul de proprietate și alte drepturi reale | Referințe |
|--|-----------|
| / | |
| Act Normativ nr. 7, din 13/03/1996 emis de PARLAMENTUL ROMANIEI (LEGE;); | |
| B1 | A1 |
| Inscrierea provizorie, drept de PROPRIETATE, dobandit prin Lege, cota actuala 1/1, cota initiala 1/1 1) COMUNA BUCOV, CIF:2843531 | |

C. Partea III. SARCINI .

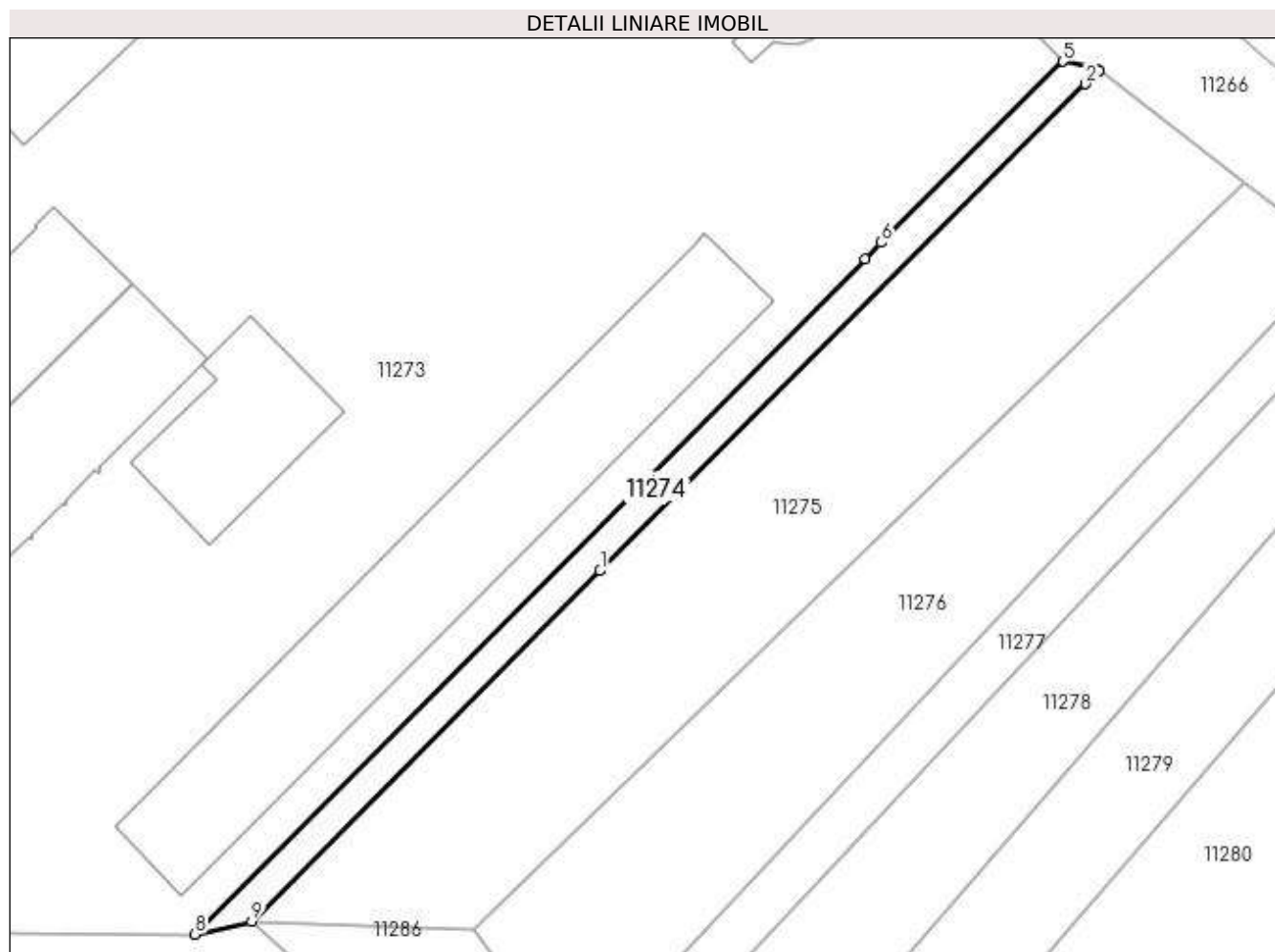
| Inscrieri privind dezmembramintele dreptului de proprietate, drepturi reale de garanție și sarcini | Referințe |
|--|-----------|
| NU SUNT | |

Anexa Nr. 1 La Partea I

Teren

| Nr cadastral | Suprafața (mp)* | Observații / Referințe |
|--------------|-----------------|------------------------|
| | 621 | |

* Suprafața este determinată în planul de proiecție Stereo 70.



Date referitoare la teren

| Crt | Categorie folosință | Intra vilan | Suprafața (mp) | Tarla | Parcelă | Nr. topo | Observații / Referințe |
|-----|---------------------|-------------|----------------|-------|---------|----------|------------------------|
| 1 | drum | DA | 621 | 45 | 1927 | - | |

Lungime Segmente

1) Valorile lungimilor segmentelor sunt obținute din proiecție în plan.

| Punct început | X / Y | Punct sfârșit | X / Y | Lungime segment (** (m) |
|---------------|----------------------------|---------------|----------------------------|-------------------------|
| 1 | 581.220,505 388.206,991 | 2 | 581.282,033 388.268,668 | 87.119 |
| 2 | 581.282,033 388.268,668 | 3 | 581.283,755 388.270,435 | 2.467 |
| 3 | 581.283,755 388.270,435 | 4 | 581.283,453 388.270,668 | 0.381 |
| 4 | 581.283,453 388.270,668 | 5 | 581.279,18 388.271,53 | 4.359 |
| 5 | 581.279,18 388.271,53 | 6 | 581.256,16 388.248,58 | 32.506 |

| Punct început | X / Y | Punct sfârșit | X / Y | Lungime segment (** (m) |
|---------------|----------------------------|---------------|----------------------------|-------------------------|
| 6 | 581.256,16 388.248,58 | 7 | 581.254,106 388.246,511 | 2.915 |
| 7 | 581.254,106 388.246,511 | 8 | 581.169,17 388.160,94 | 120.567 |
| 8 | 581.169,17 388.160,94 | 9 | 581.176,343 388.162,544 | 7.35 |
| 9 | 581.176,343 388.162,544 | 1 | 581.220,505 388.206,991 | 62.656 |

** Lungimile segmentelor sunt determinate în planul de proiecție Stereo 70 și sunt rotunjite la 1 milimetru.

*** Distanța dintre puncte este formată din segmente cumulate ce sunt mai mici decât valoarea 1 milimetru.

**DATE DESPRE IMOBILUL NR. 11275**

Oficiul de Cadastru și Publicitate Imobiliară PRAHOVA
Biroul de Cadastru și Publicitate Imobiliară Ploiești

A. Partea I. Descrierea imobilului

TEREN Intravilan

Adresa: Loc. Pleasa, Jud. Prahova

| Nr. Crt | Nr cadastral Nr. topografic | Suprafața* (mp) | Observații / Referințe |
|---------|-----------------------------|-----------------|---|
| A1 | | 3.145 | Sector cadastral:57 Teren neimprejmuit; |

B. Partea II. Proprietari și acte

| Inscrieri privitoare la dreptul de proprietate și alte drepturi reale | | Referințe |
|---|--|-----------|
| / | | |
| Act Notarial nr. 493, din 20/10/2004 emis de NP POPESCU VIORICA (CERTIFICAT DE MOSTENITOR SUPLIMENTAR;); | | |
| B1 | Intabulare, drept de PROPRIETATE, dobandit prin Succesiune, cota actuala 1/1, cota initiala 1/1 1) MOCIORNITA GEORGEL | A1 |

C. Partea III. SARCINI .

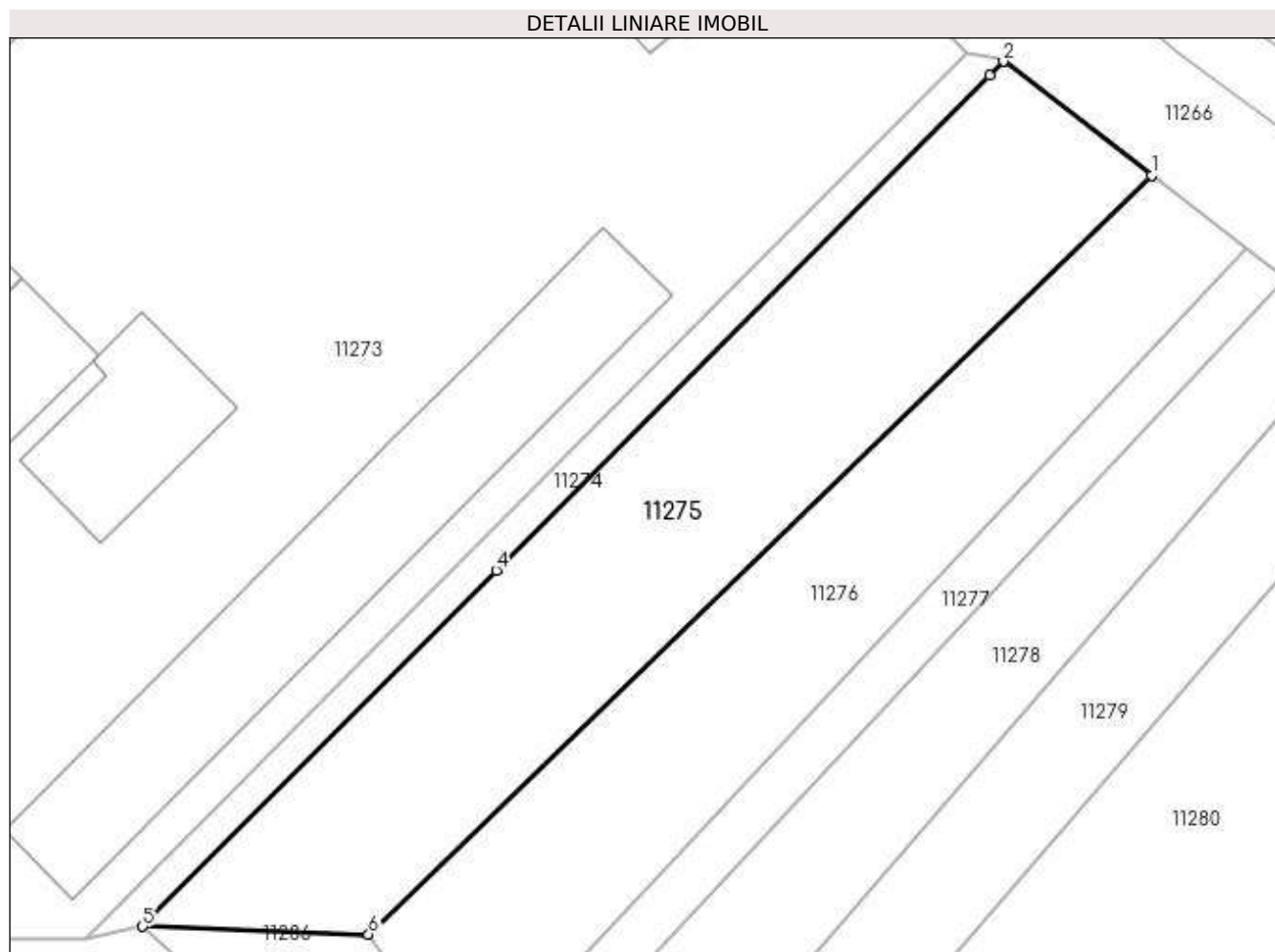
| Inscrieri privind dezmembramintele dreptului de proprietate, drepturi reale de garanție și sarcini | Referințe |
|--|-----------|
| NU SUNT | |

Anexa Nr. 1 La Partea I

Teren

| Nr cadastral | Suprafața (mp)* | Observații / Referințe |
|--------------|-----------------|------------------------|
| | 3.145 | |

* Suprafața este determinată în planul de proiecție Stereo 70.



Date referitoare la teren

| Crt | Categorie folosință | Intravilan | Suprafața (mp) | Tarla | Parcelă | Nr. topo | Observații / Referințe |
|-----|---------------------|------------|----------------|-------|---------|----------|------------------------|
| 1 | arabil | DA | 3.145 | 45 | 1926/29 | - | |

Lungime Segmente

1) Valorile lungimilor segmentelor sunt obținute din proiecție în plan.

| Punct început | X / Y | Punct sfârșit | X / Y | Lungime segment (** (m) |
|---------------|----------------------------|---------------|----------------------------|-------------------------|
| 1 | 581.302,234 388.256,22 | 2 | 581.283,755 388.270,435 | 23.314 |
| 2 | 581.283,755 388.270,435 | 3 | 581.282,033 388.268,668 | 2.467 |
| 3 | 581.282,033 388.268,668 | 4 | 581.220,505 388.206,991 | 87.119 |
| 4 | 581.220,505 388.206,991 | 5 | 581.176,343 388.162,544 | 62.656 |
| 5 | 581.176,343 388.162,544 | 6 | 581.204,535 388.161,573 | 28.209 |

| Punct început | X / Y | Punct sfârşit | X / Y | Lungime segment (** (m) |
|---------------|----------------------------|---------------|---------------------------|-------------------------|
| 6 | 581.204,535 388.161,573 | 1 | 581.302,234 388.256,22 | 136.026 |

** Lungimile segmentelor sunt determinate în planul de proiecţie Stereo 70 şi sunt rotunjite la 1 milimetru.

*** Distanţa dintre puncte este formată din segmente cumulate ce sunt mai mici decât valoarea 1 milimetru.

**DATE DESPRE IMOBILUL NR. 11276**

Oficiul de Cadastru și Publicitate Imobiliară PRAHOVA
Biroul de Cadastru și Publicitate Imobiliară Ploiești

A. Partea I. Descrierea imobilului

TEREN Intravilan

Nr. CF vechi:5513

Nr. cadastral vechi:11953

Adresa: Loc. Pleasa, Jud. Prahova

| Nr. Crt | Nr cadastral Nr. topografic | Suprafața* (mp) | Observații / Referințe |
|---------|-----------------------------|-----------------|---|
| A1 | 22237 | 2.500 | Sector cadastral:57 Teren neimprejmuit; |

B. Partea II. Proprietari și acte

| Inscrieri privitoare la dreptul de proprietate și alte drepturi reale | | Referințe |
|--|--|-----------|
| 3611 / 26/01/2011 | | |
| Contract De Vanzare-Cumparare nr. 385, din 25/01/2011 emis de NP TUDOSE MARIA; | | |
| B2 | Intabulare, drept de PROPRIETATEcumparare ca bun comun, dobandit prin Conventie, cota actuala 1/1, cota initiala 1/1 1) RADU MIHAELA-TANIA 2) RADU MIHAI | A1 |

C. Partea III. SARCINI .

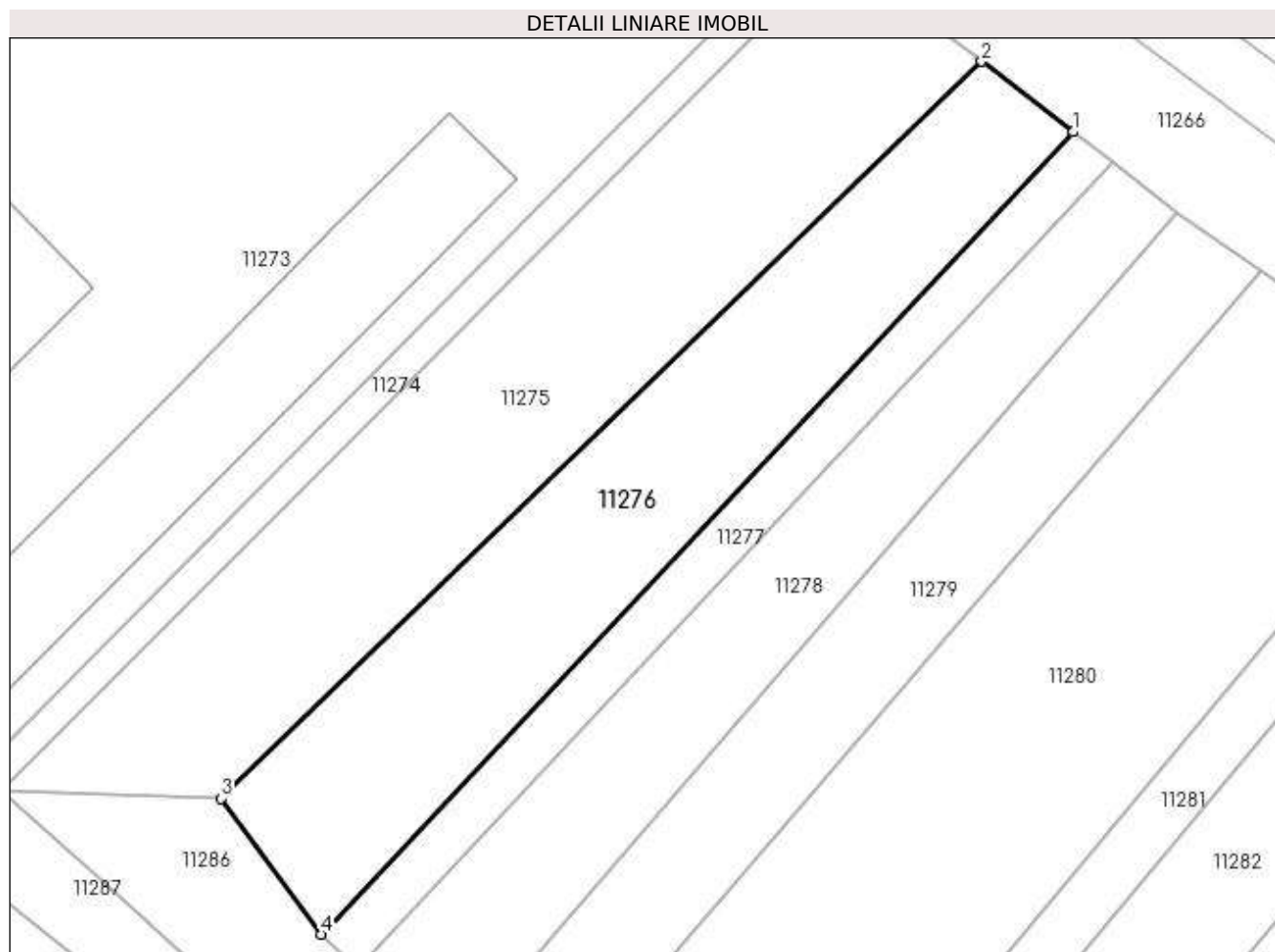
| Inscrieri privind dezmembramintele dreptului de proprietate, drepturi reale de garanție și sarcini | Referințe |
|--|-----------|
| NU SUNT | |

Anexa Nr. 1 La Partea I

Teren

| Nr cadastral | Suprafața (mp)* | Observații / Referințe |
|--------------|-----------------|------------------------|
| 22237 | 2.500 | |

* Suprafața este determinată în planul de proiecție Stereo 70.



Date referitoare la teren

| Crt | Categorie folosință | Intravilan | Suprafața (mp) | Tarla | Parcelă | Nr. topo | Observații / Referințe |
|-----|---------------------|------------|----------------|-------|----------|----------|------------------------|
| 1 | arabil | DA | 2.500 | 45 | A1926/21 | - | |

Lungime Segmente

1) Valorile lungimilor segmentelor sunt obținute din proiecție în plan.

| Punct început | X / Y | Punct sfârșit | X / Y | Lungime segment (** (m) |
|---------------|----------------------------|---------------|----------------------------|-------------------------|
| 1 | 581.313,988 388.247,178 | 2 | 581.302,234 388.256,22 | 14.83 |
| 2 | 581.302,234 388.256,22 | 3 | 581.204,535 388.161,573 | 136.026 |
| 3 | 581.204,535 388.161,573 | 4 | 581.217,367 388.144,156 | 21.634 |
| 4 | 581.217,367 388.144,156 | 1 | 581.313,988 388.247,178 | 141.241 |

**** Lungimile segmentelor sunt determinate în planul de proiecție Stereo 70 și sunt rotunjite la 1 milimetru.**

***** Distanța dintre puncte este formată din segmente cumulate ce sunt mai mici decât valoarea 1 milimetru.**

**DATE DESPRE IMOBILUL NR. 11277**

Oficiul de Cadastru și Publicitate Imobiliară PRAHOVA
Biroul de Cadastru și Publicitate Imobiliară Ploiești

A. Partea I. Descrierea imobilului

TEREN Intravilan

Adresa: Loc. Pleasa, Jud. Prahova

| Nr. Crt | Nr cadastral Nr. topografic | Suprafața* (mp) | Observații / Referințe |
|---------|-----------------------------|-----------------|---|
| A1 | | 900 | Sector cadastral:57 Teren neimprejmuit; |

B. Partea II. Proprietari și acte

| Inscrieri privitoare la dreptul de proprietate și alte drepturi reale | Referințe |
|--|-----------|
| / | |
| Act Administrativ nr. 73426, din 24/05/1999 emis de CJSDPAT PRAHOVA (TITLU DE PROPRIETATE;); | |
| B1 | A1 |
| Intabulare, drept de PROPRIETATE, dobandit prin Constituire, cota actuala 1/1, cota initiala 1/1 1) DINU AURELIAN | |

C. Partea III. SARCINI .

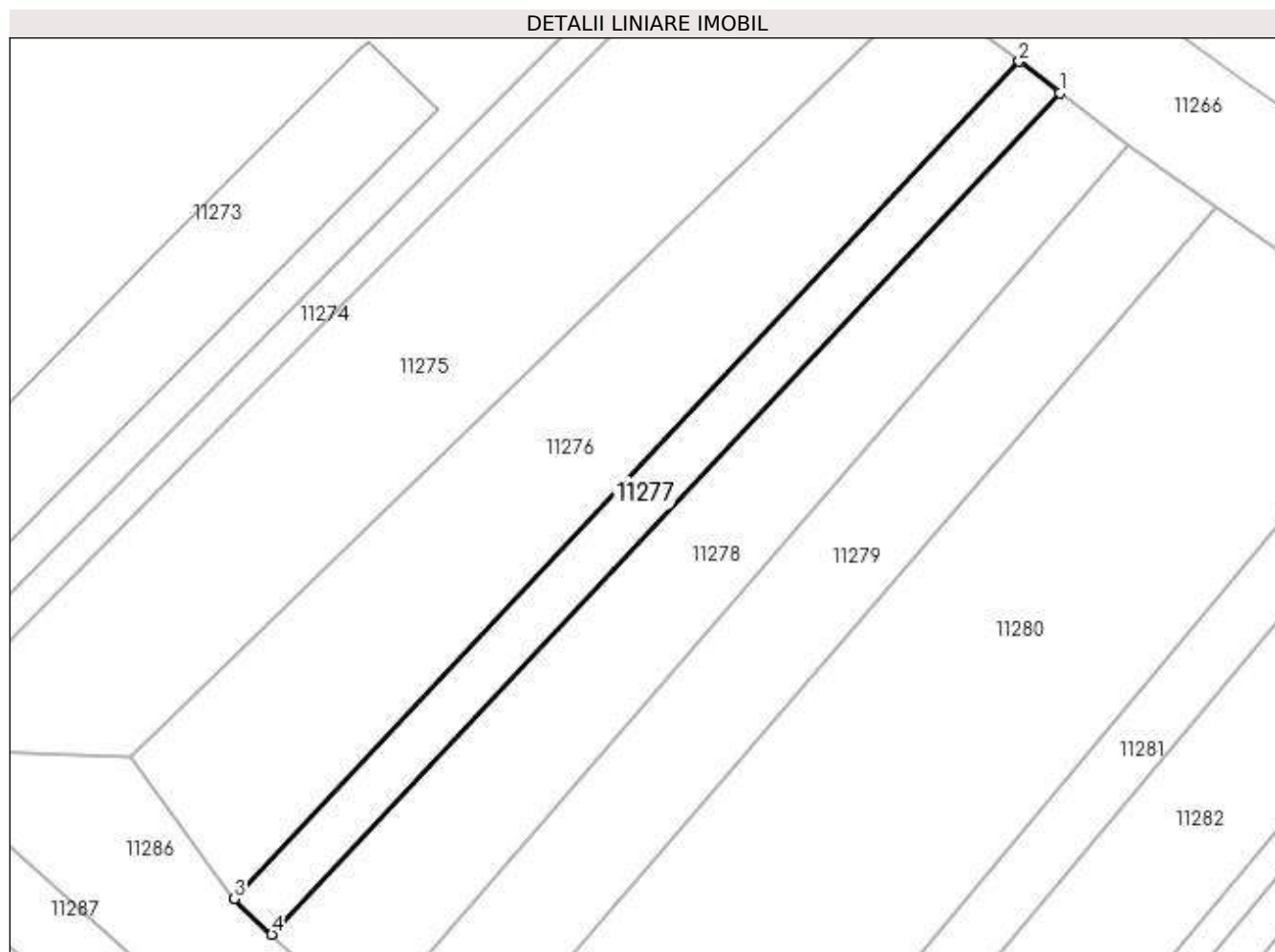
| Inscrieri privind dezmembramintele dreptului de proprietate, drepturi reale de garanție și sarcini | Referințe |
|--|-----------|
| NU SUNT | |

Anexa Nr. 1 La Partea I

Teren

| Nr cadastral | Suprafața (mp)* | Observații / Referințe |
|--------------|-----------------|------------------------|
| | 900 | |

* Suprafața este determinată în planul de proiecție Stereo 70.



Date referitoare la teren

| Crt | Categorie folosință | Intravilan | Suprafața (mp) | Tarla | Parcelă | Nr. topo | Observații / Referințe |
|-----|---------------------|------------|----------------|-------|---------|----------|------------------------|
| 1 | arabil | DA | 900 | 45 | 1926/20 | - | |

Lungime Segmente

1) Valorile lungimilor segmentelor sunt obținute din proiecție în plan.

| Punct început | X / Y | Punct sfârșit | X / Y | Lungime segment (** (m) |
|---------------|----------------------------|---------------|----------------------------|-------------------------|
| 1 | 581.319,034 388.243,296 | 2 | 581.313,988 388.247,178 | 6.366 |
| 2 | 581.313,988 388.247,178 | 3 | 581.217,367 388.144,156 | 141.241 |
| 3 | 581.217,367 388.144,156 | 4 | 581.221,991 388.139,76 | 6.38 |
| 4 | 581.221,991 388.139,76 | 1 | 581.319,034 388.243,296 | 141.905 |

**** Lungimile segmentelor sunt determinate în planul de proiecție Stereo 70 și sunt rotunjite la 1 milimetru.**

***** Distanța dintre puncte este formată din segmente cumulate ce sunt mai mici decât valoarea 1 milimetru.**

**DATE DESPRE IMOBILUL NR. 11278**

Oficiul de Cadastru și Publicitate Imobiliară PRAHOVA
Biroul de Cadastru și Publicitate Imobiliară Ploiești

A. Partea I. Descrierea imobilului

TEREN Intravilan

Adresa: Loc. Pleasa, Jud. Prahova

| Nr. Crt | Nr cadastral Nr. topografic | Suprafața* (mp) | Observații / Referințe |
|---------|-----------------------------|-----------------|---|
| A1 | | 1.900 | Sector cadastral:57 Teren neimprejmuit; |

B. Partea II. Proprietari și acte

| Inscrieri privitoare la dreptul de proprietate și alte drepturi reale | Referințe |
|---|-----------|
| / | |
| Act Administrativ nr. 14, din 22/10/2003 emis de CJSDPAT PRAHOVA (TITLU DE PROPRIETATE;); | |
| B1 | A1 |
| Intabulare, drept de PROPRIETATE, dobândit prin Reconstituire, cota actuala 1/1, cota initiala 1/1 1) PREOTU ANA | |

C. Partea III. SARCINI .

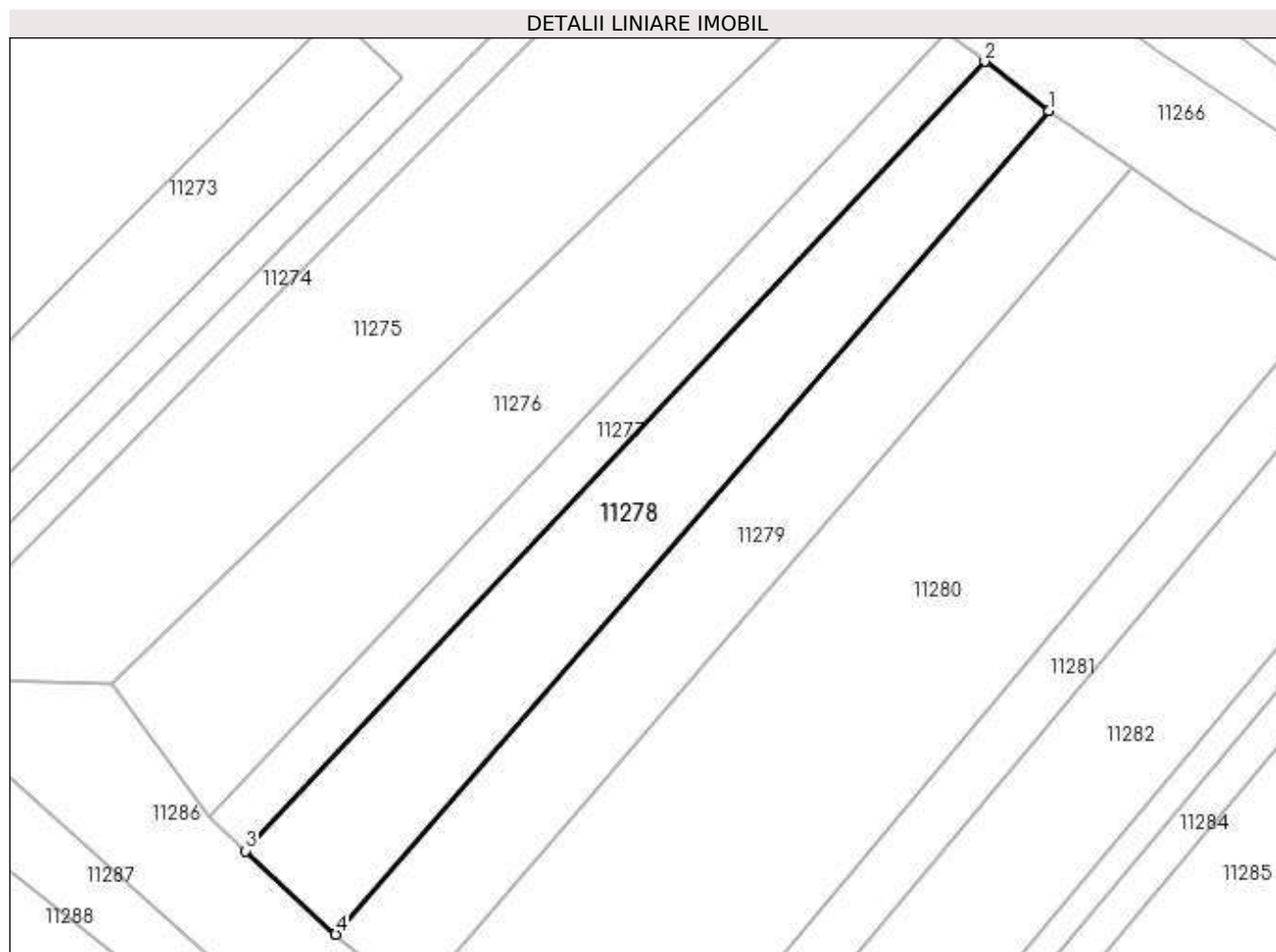
| Inscrieri privind dezmembramintele dreptului de proprietate, drepturi reale de garanție și sarcini | Referințe |
|--|-----------|
| NU SUNT | |

Anexa Nr. 1 La Partea I

Teren

| Nr cadastral | Suprafața (mp)* | Observații / Referințe |
|--------------|-----------------|------------------------|
| | 1.900 | |

* Suprafața este determinată în planul de proiecție Stereo 70.



Date referitoare la teren

| Crt | Categorie folosință | Intravilan | Suprafața (mp) | Tarla | Parcelă | Nr. topo | Observații / Referințe |
|-----|---------------------|------------|----------------|-------|---------|----------|------------------------|
| 1 | arabil | DA | 1.900 | 45 | 1926/15 | - | |

Lungime Segmente

1) Valorile lungimilor segmentelor sunt obținute din proiecție în plan.

| Punct început | X / Y | Punct sfârșit | X / Y | Lungime segment (** (m) |
|---------------|----------------------------|---------------|----------------------------|-------------------------|
| 1 | 581.327,414 388.236,849 | 2 | 581.319,034 388.243,296 | 10.573 |
| 2 | 581.319,034 388.243,296 | 3 | 581.221,991 388.139,76 | 141.905 |
| 3 | 581.221,991 388.139,76 | 4 | 581.233,853 388.128,808 | 16.145 |
| 4 | 581.233,853 388.128,808 | 1 | 581.327,414 388.236,849 | 142.921 |

**** Lungimile segmentelor sunt determinate în planul de proiecție Stereo 70 și sunt rotunjite la 1 milimetru.**

***** Distanța dintre puncte este formată din segmente cumulate ce sunt mai mici decât valoarea 1 milimetru.**

**DATE DESPRE IMOBILUL NR. 11279**

Oficiul de Cadastru și Publicitate Imobiliară PRAHOVA
Biroul de Cadastru și Publicitate Imobiliară Ploiești

A. Partea I. Descrierea imobilului

TEREN Intravilan

Adresa: Loc. Pleasa, Jud. Prahova

| Nr. Crt | Nr cadastral Nr. topografic | Suprafața* (mp) | Observații / Referințe |
|---------|-----------------------------|-----------------|---|
| A1 | | 1.900 | Sector cadastral:57 Teren neimprejmuit; |

B. Partea II. Proprietari și acte

| Inscrieri privitoare la dreptul de proprietate și alte drepturi reale | Referințe |
|--|-----------|
| / | |
| Act Administrativ nr. 17, din 22/10/2003 emis de CJSDPAT PRAHOVA (TITLU DE PROPRIETATE;); | |
| B1 | A1 |
| Intabulare, drept de PROPRIETATE, dobândit prin Reconstituire, cota actuala 1/1, cota initiala 1/1 1) GRIGORE TUDOR | |

C. Partea III. SARCINI .

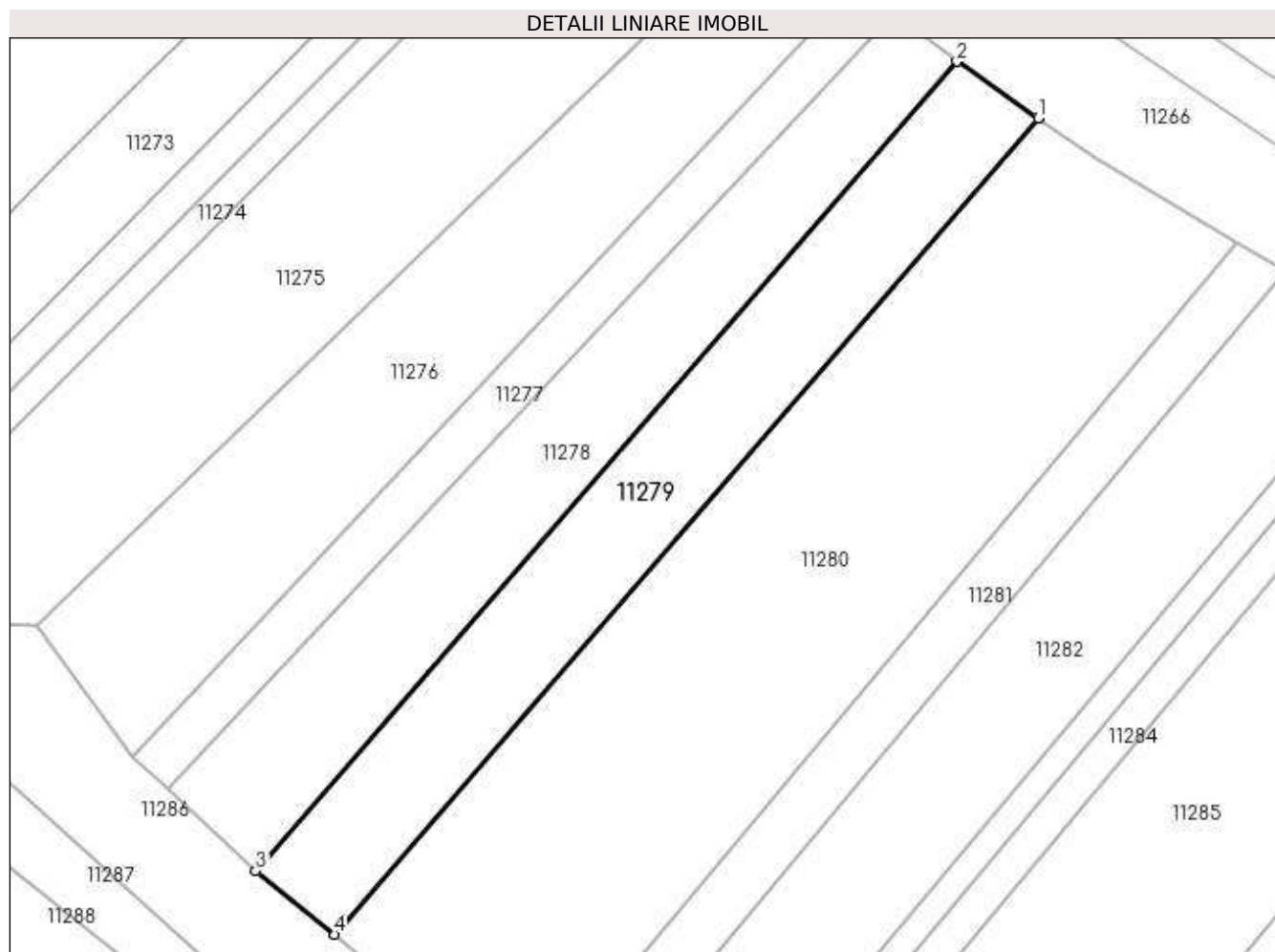
| Inscrieri privind dezmembramintele dreptului de proprietate, drepturi reale de garanție și sarcini | Referințe |
|--|-----------|
| NU SUNT | |

Anexa Nr. 1 La Partea I

Teren

| Nr cadastral | Suprafața (mp)* | Observații / Referințe |
|--------------|-----------------|------------------------|
| | 1.900 | |

* Suprafața este determinată în planul de proiecție Stereo 70.



Date referitoare la teren

| Crt | Categorie folosință | Intravilan | Suprafața (mp) | Tarla | Parcelă | Nr. topo | Observații / Referințe |
|-----|---------------------|------------|----------------|-------|---------|----------|------------------------|
| 1 | arabil | DA | 1.900 | 45 | 1926/14 | - | |

Lungime Segmente

1) Valorile lungimilor segmentelor sunt obținute din proiecție în plan.

| Punct început | X / Y | Punct sfârșit | X / Y | Lungime segment (** (m) |
|---------------|----------------------------|---------------|----------------------------|-------------------------|
| 1 | 581.338,249 388.229,318 | 2 | 581.327,414 388.236,849 | 13.195 |
| 2 | 581.327,414 388.236,849 | 3 | 581.233,853 388.128,808 | 142.921 |
| 3 | 581.233,853 388.128,808 | 4 | 581.244,274 388.120,398 | 13.391 |
| 4 | 581.244,274 388.120,398 | 1 | 581.338,249 388.229,318 | 143.857 |

**** Lungimile segmentelor sunt determinate în planul de proiecție Stereo 70 și sunt rotunjite la 1 milimetru.**

***** Distanța dintre puncte este formată din segmente cumulate ce sunt mai mici decât valoarea 1 milimetru.**

**DATE DESPRE IMOBILUL NR. 11280**

Oficiul de Cadastru și Publicitate Imobiliară PRAHOVA
Biroul de Cadastru și Publicitate Imobiliară Ploiești

A. Partea I. Descrierea imobilului

TEREN Intravilan

Adresa: Loc. Pleasa, Jud. Prahova

| Nr. Crt | Nr cadastral Nr. topografic | Suprafața* (mp) | Observații / Referințe |
|---------|-----------------------------|-----------------|---|
| A1 | | 5.000 | Sector cadastral:57 Teren neimprejmuit; |

B. Partea II. Proprietari și acte

| Inscrieri privitoare la dreptul de proprietate și alte drepturi reale | Referințe |
|--|-----------|
| / | |
| Act Administrativ nr. 112678, din 15/12/2003 emis de CJSDPAT PRAHOVA (TITLU DE PROPRIETATE;); | |
| B1 | A1 |
| Intabulare, drept de PROPRIETATE, dobândit prin Reconstituire, cota actuala 1/1, cota initiala 1/1 | |
| 1) MIHAI ANGHEL | |
| 2) NEAGU ELENA | |
| 3) GHEORGHE IOANA | |

C. Partea III. SARCINI .

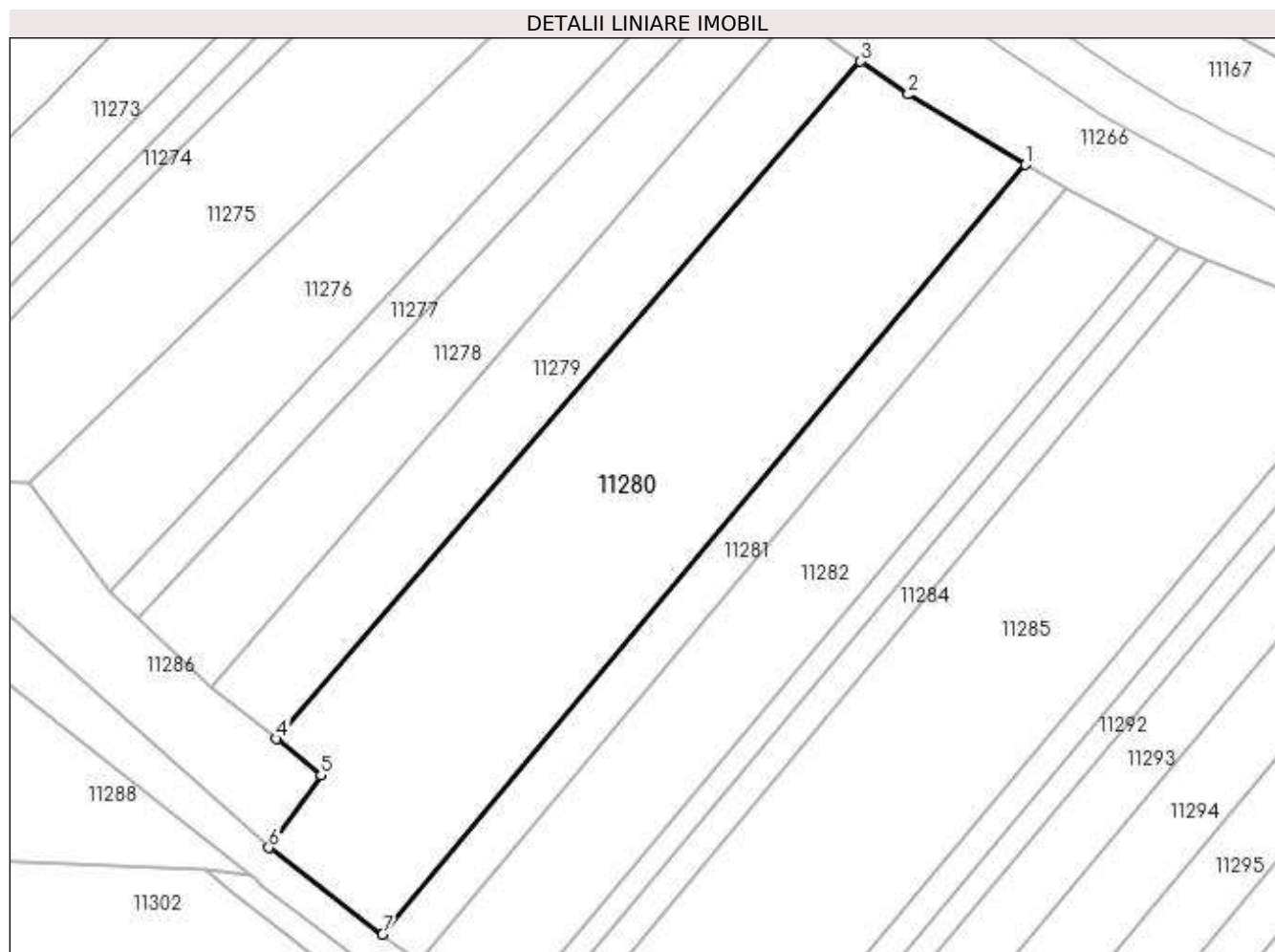
| Inscrieri privind dezmembramintele dreptului de proprietate, drepturi reale de garanție și sarcini | Referințe |
|--|-----------|
| NU SUNT | |

Anexa Nr. 1 La Partea I

Teren

| Nr cadastral | Suprafața (mp)* | Observații / Referințe |
|--------------|-----------------|------------------------|
| | 5.000 | |

* Suprafața este determinată în planul de proiecție Stereo 70.



Date referitoare la teren

| Crt | Categorie folosință | Intra vilan | Suprafața (mp) | Tarla | Parcelă | Nr. topo | Observații / Referințe |
|-----|---------------------|-------------|----------------|-------|---------|----------|------------------------|
| 1 | arabil | DA | 5.000 | 45 | 1926/13 | - | |

Lungime Segmente

1) Valorile lungimilor segmentelor sunt obținute din proiecție în plan.

| Punct început | X / Y | Punct sfârșit | X / Y | Lungime segment (** (m) |
|---------------|----------------------------|---------------|----------------------------|-------------------------|
| 1 | 581.364,756 388.212,744 | 2 | 581.345,927 388.224,019 | 21.947 |
| 2 | 581.345,927 388.224,019 | 3 | 581.338,249 388.229,318 | 9.329 |
| 3 | 581.338,249 388.229,318 | 4 | 581.244,274 388.120,398 | 143.857 |
| 4 | 581.244,274 388.120,398 | 5 | 581.251,456 388.114,6 | 9.23 |
| 5 | 581.251,456 388.114,6 | 6 | 581.243,07 388.102,905 | 14.391 |

| Punct început | X / Y | Punct sfârșit | X / Y | Lungime segment (** (m) |
|---------------|----------------------------|---------------|----------------------------|-------------------------|
| 6 | 581.243,07 388.102,905 | 7 | 581.261,368 388.088,975 | 22.997 |
| 7 | 581.261,368 388.088,975 | 1 | 581.364,756 388.212,744 | 161.269 |

** Lungimile segmentelor sunt determinate în planul de proiecție Stereo 70 și sunt rotunjite la 1 milimetru.

*** Distanța dintre puncte este formată din segmente cumulate ce sunt mai mici decât valoarea 1 milimetru.

**DATE DESPRE IMOBILUL NR. 11281**

Oficiul de Cadastru și Publicitate Imobiliară PRAHOVA
 Biroul de Cadastru și Publicitate Imobiliară Ploiești

A. Partea I. Descrierea imobilului

TEREN Intravilan

Adresa: Loc. Pleasa, Jud. Prahova

| Nr. Crt | Nr cadastral Nr. topografic | Suprafața* (mp) | Observații / Referințe |
|---------|-----------------------------|-----------------|---|
| A1 | | 1.200 | Sector cadastral:57 Teren neimprejmuit; |

B. Partea II. Proprietari și acte

| Inscrieri privitoare la dreptul de proprietate și alte drepturi reale | | Referințe |
|---|--|-----------|
| / | | |
| Act Notarial nr. 24, din 14/02/2001 emis de NP MARIA TUDOSE (CERTIFICAT DE MOSTENITOR;); | | |
| B1 | Intabulare, drept de PROPRIETATE, dobandit prin Succesiune, cota actuala 1/2, cota initiala 1/2 1) DRAGAN CONSTANTIN DEFUNCT:Da | A1 |
| B2 | Intabulare, drept de PROPRIETATE, dobandit prin Succesiune, cota actuala 1/2, cota initiala 1/2 1) FILIP FLORICA | A1 |

C. Partea III. SARCINI .

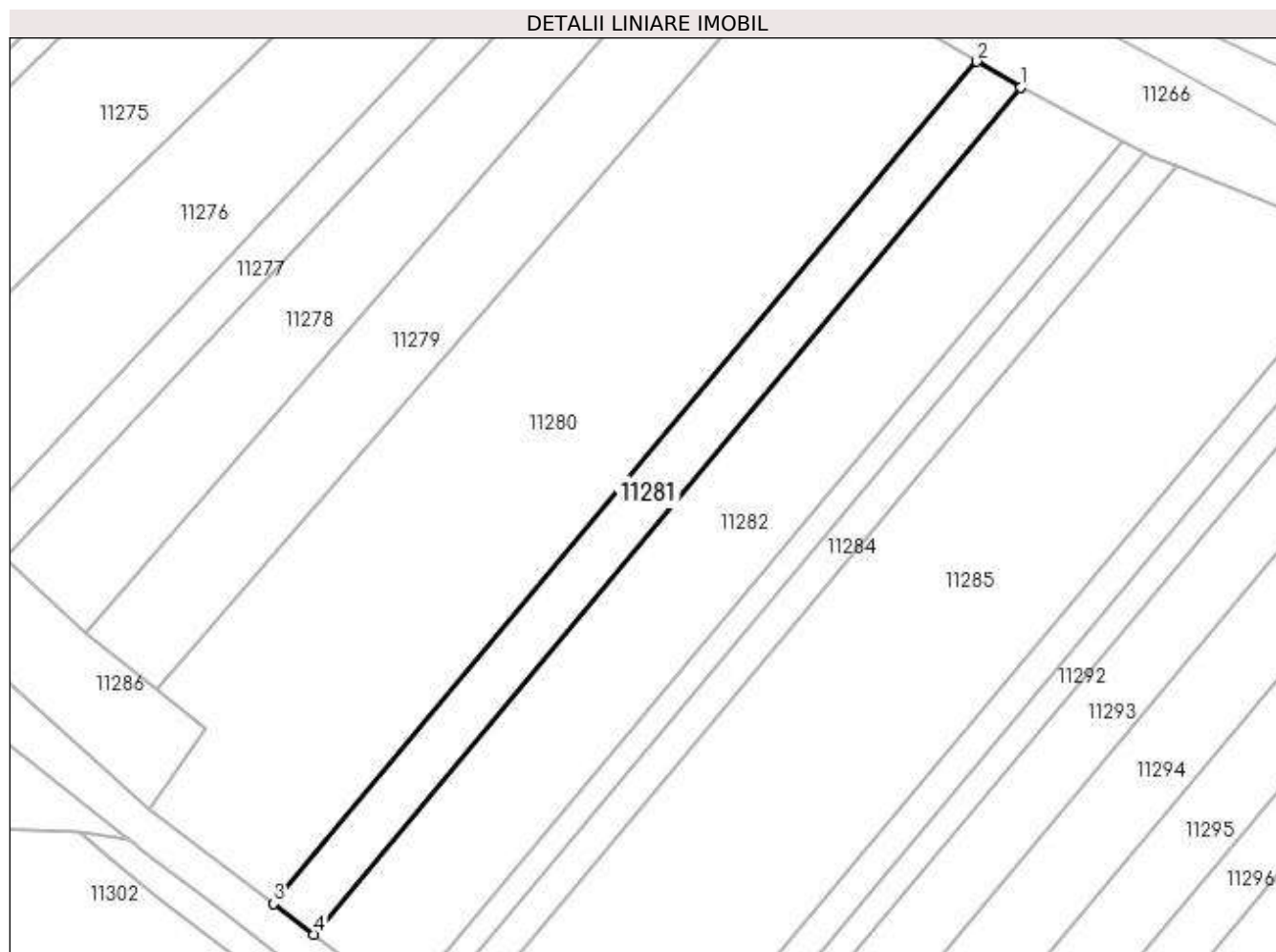
| Inscrieri privind dezmembramintele dreptului de proprietate, drepturi reale de garanție și sarcini | Referințe |
|--|-----------|
| NU SUNT | |

Anexa Nr. 1 La Partea I

Teren

| Nr cadastral | Suprafața (mp)* | Observații / Referințe |
|--------------|-----------------|------------------------|
| | 1.200 | |

* Suprafața este determinată în planul de proiecție Stereo 70.



Date referitoare la teren

| Crt | Categorie folosință | Intravilan | Suprafața (mp) | Tarla | Parcelă | Nr. topo | Observații / Referințe |
|-----|---------------------|------------|----------------|-------|---------|----------|------------------------|
| 1 | arabil | DA | 1.200 | 45 | 1926/12 | - | |

Lungime Segmente

1) Valorile lungimilor segmentelor sunt obținute din proiecție în plan.

| Punct început | X / Y | Punct sfârșit | X / Y | Lungime segment (** (m) |
|---------------|----------------------------|---------------|----------------------------|-------------------------|
| 1 | 581.371,221 388.208,909 | 2 | 581.364,756 388.212,744 | 7.517 |
| 2 | 581.364,756 388.212,744 | 3 | 581.261,368 388.088,975 | 161.269 |
| 3 | 581.261,368 388.088,975 | 4 | 581.267,278 388.084,475 | 7.428 |
| 4 | 581.267,278 388.084,475 | 1 | 581.371,221 388.208,909 | 162.136 |

**** Lungimile segmentelor sunt determinate în planul de proiecție Stereo 70 și sunt rotunjite la 1 milimetru.**

***** Distanța dintre puncte este formată din segmente cumulate ce sunt mai mici decât valoarea 1 milimetru.**

**DATE DESPRE IMOBILUL NR. 11282**

Oficiul de Cadastru și Publicitate Imobiliară PRAHOVA
Biroul de Cadastru și Publicitate Imobiliară Ploiești

A. Partea I. Descrierea imobilului

TEREN Intravilan

Adresa: Loc. Pleasa, Jud. Prahova

| Nr. Crt | Nr cadastral Nr. topografic | Suprafața* (mp) | Observații / Referințe |
|---------|--------------------------------|-----------------|---|
| A1 | | 2.700 | Sector cadastral:57 Teren neimprejmuit; |

B. Partea II. Proprietari și acte

| Inscrieri privitoare la dreptul de proprietate și alte drepturi reale | Referințe |
|--|-----------|
| / | |
| Act Administrativ nr. 91231, din 28/11/2002 emis de CJSDPAT PRAHOVA (TITLU DE PROPRIETATE;); | |
| B1 | A1 |
| Intabulare, drept de PROPRIETATE, dobândit prin Reconstituire, cota actuala 1/1, cota initiala 1/1 | |
| 1) ALBU MARIA | |
| 2) IONESCU PAULA | |
| 3) IONIȚĂ GHEORGHE | |
| 4) PANĂ STELIAN | |

C. Partea III. SARCINI .

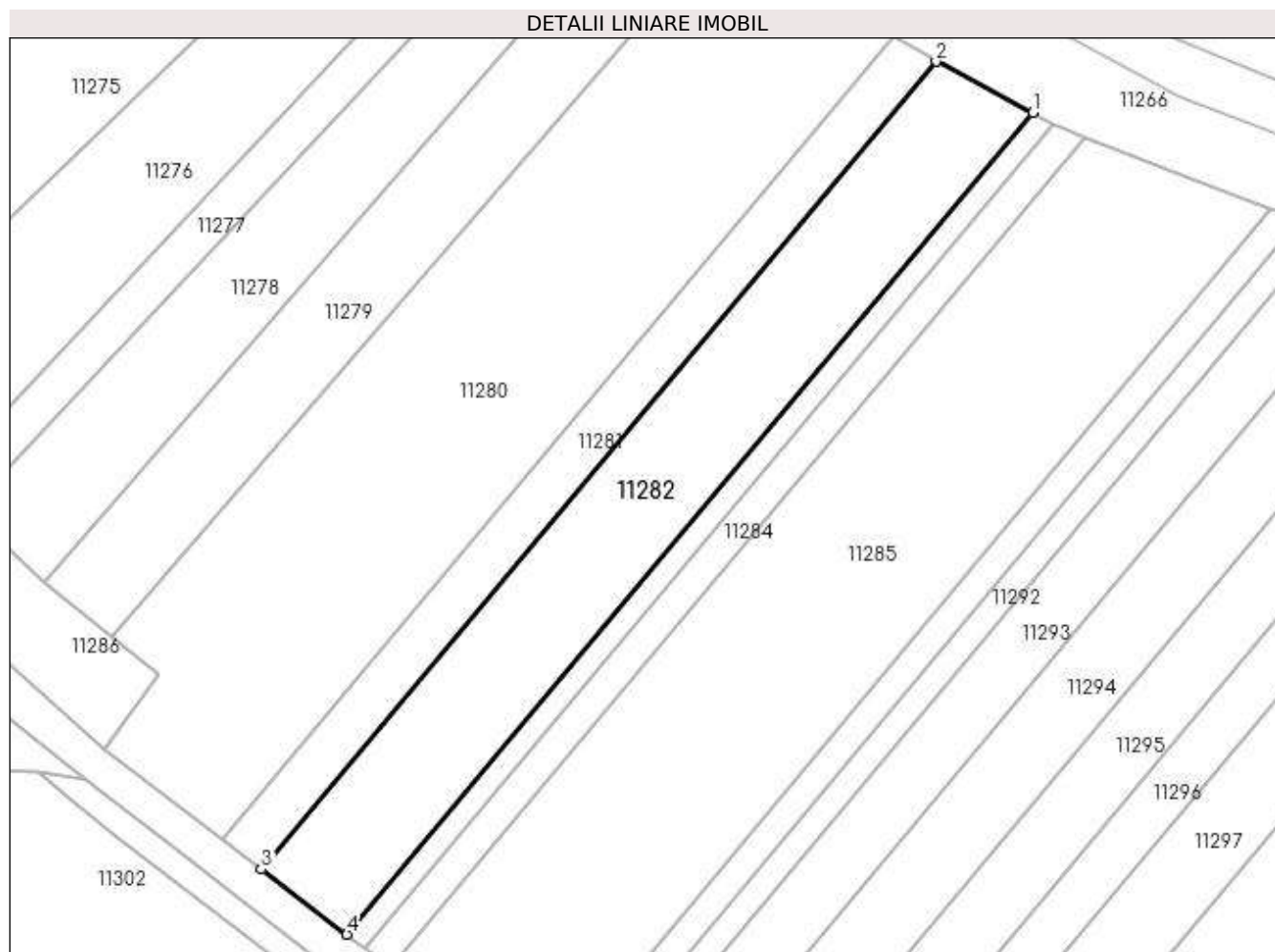
| Inscrieri privind dezmembramintele dreptului de proprietate, drepturi reale de garanție și sarcini | Referințe |
|--|-----------|
| NU SUNT | |

Anexa Nr. 1 La Partea I

Teren

| | | |
|--------------|-----------------|------------------------|
| Nr cadastral | Suprafața (mp)* | Observații / Referințe |
| | 2.700 | |

* Suprafața este determinată în planul de proiecție Stereo 70.



Date referitoare la teren

| Crt | Categorie folosință | Intra vilan | Suprafața (mp) | Tarla | Parcelă | Nr. topo | Observații / Referințe |
|-----|---------------------|-------------|----------------|-------|---------|----------|------------------------|
| 1 | arabil | DA | 2.700 | 45 | 1926/11 | - | |

Lungime Segmente

1) Valorile lungimilor segmentelor sunt obținute din proiecție în plan.

| Punct început | X / Y | Punct sfârșit | X / Y | Lungime segment (** (m) |
|---------------|----------------------------|---------------|----------------------------|-------------------------|
| 1 | 581.386,132 388.200,998 | 2 | 581.371,221 388.208,909 | 16.88 |
| 2 | 581.371,221 388.208,909 | 3 | 581.267,278 388.084,475 | 162.136 |
| 3 | 581.267,278 388.084,475 | 4 | 581.280,432 388.074,462 | 16.531 |
| 4 | 581.280,432 388.074,462 | 1 | 581.386,132 388.200,998 | 164.875 |

**** Lungimile segmentelor sunt determinate în planul de proiecție Stereo 70 și sunt rotunjite la 1 milimetru.**

***** Distanța dintre puncte este formată din segmente cumulate ce sunt mai mici decât valoarea 1 milimetru.**

**DATE DESPRE IMOBILUL NR. 11283**

Oficiul de Cadastru și Publicitate Imobiliară PRAHOVA
Biroul de Cadastru și Publicitate Imobiliară Ploiești

A. Partea I. Descrierea imobilului

TEREN Intravilan

Adresa: Loc. Pleasa, Jud. Prahova

| Nr. Crt | Nr cadastral Nr. topografic | Suprafața* (mp) | Observații / Referințe |
|---------|-----------------------------|-----------------|---|
| A1 | | 600 | Sector cadastral:57 Teren neimprejmuit; |

B. Partea II. Proprietari și acte

| Inscrieri privitoare la dreptul de proprietate și alte drepturi reale | Referințe |
|--|-----------|
| / | |
| Act Administrativ nr. 73471, din 30/09/2002 emis de CJSDPAT PRAHOVA (TITLU DE PROPRIETATE;); | |
| B1 | A1 |
| Intabulare, drept de PROPRIETATE, dobandit prin Reconstituire, cota actuala 1/1, cota initiala 1/1 | |
| 1) PREDĂ ALEXANDRA | |

C. Partea III. SARCINI .

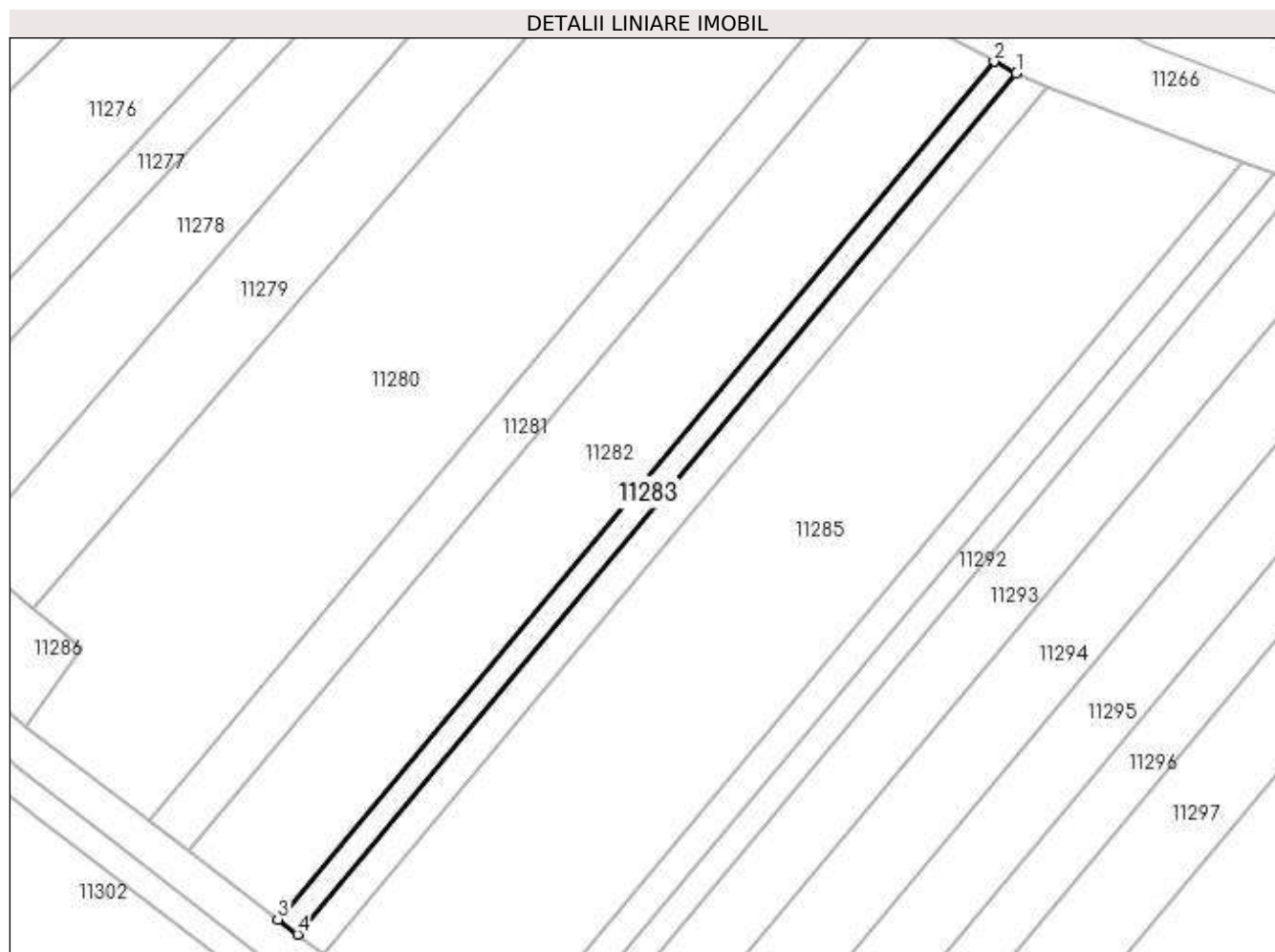
| Inscrieri privind dezmembramintele dreptului de proprietate, drepturi reale de garanție și sarcini | Referințe |
|--|-----------|
| NU SUNT | |

Anexa Nr. 1 La Partea I

Teren

| Nr cadastral | Suprafața (mp)* | Observații / Referințe |
|--------------|-----------------|------------------------|
| | 600 | |

* Suprafața este determinată în planul de proiecție Stereo 70.



Date referitoare la teren

| Crt | Categorie folosință | Intra vilan | Suprafața (mp) | Tarla | Parcelă | Nr. topo | Observații / Referințe |
|-----|---------------------|-------------|----------------|-------|---------|----------|------------------------|
| 1 | arabil | DA | 600 | 45 | 1926/10 | - | |

Lungime Segmente

1) Valorile lungimilor segmentelor sunt obținute din proiecție în plan.

| Punct început | X / Y | Punct sfârșit | X / Y | Lungime segment (** (m) |
|---------------|----------------------------|---------------|----------------------------|-------------------------|
| 1 | 581.389,411 388.199,258 | 2 | 581.386,132 388.200,998 | 3.712 |
| 2 | 581.386,132 388.200,998 | 3 | 581.280,432 388.074,462 | 164.875 |
| 3 | 581.280,432 388.074,462 | 4 | 581.283,325 388.072,259 | 3.636 |
| 4 | 581.283,325 388.072,259 | 1 | 581.389,411 388.199,258 | 165.478 |

**** Lungimile segmentelor sunt determinate în planul de proiecție Stereo 70 și sunt rotunjite la 1 milimetru.**

***** Distanța dintre puncte este formată din segmente cumulate ce sunt mai mici decât valoarea 1 milimetru.**

**DATE DESPRE IMOBILUL NR. 11284**

Oficiul de Cadastru și Publicitate Imobiliară PRAHOVA
Biroul de Cadastru și Publicitate Imobiliară Ploiești

A. Partea I. Descrierea imobilului

TEREN Intravilan

Adresa: Loc. Pleasa, Jud. Prahova

| Nr. Crt | Nr cadastral Nr. topografic | Suprafața* (mp) | Observații / Referințe |
|---------|-----------------------------|-----------------|---|
| A1 | | 800 | Sector cadastral:57 Teren neimprejmuit; |

B. Partea II. Proprietari și acte

| Inscrieri privitoare la dreptul de proprietate și alte drepturi reale | Referințe |
|---|-----------|
| / | |
| Act Administrativ nr. 73458, din 30/09/2002 emis de CJSDPAT PRAHOVA (TITLU DE PROPRIETATE;); | |
| B1 | A1 |
| Intabulare, drept de PROPRIETATE, dobandit prin Reconstituire, cota actuala 1/1, cota initiala 1/1 1) AMUS MARIA | |

C. Partea III. SARCINI .

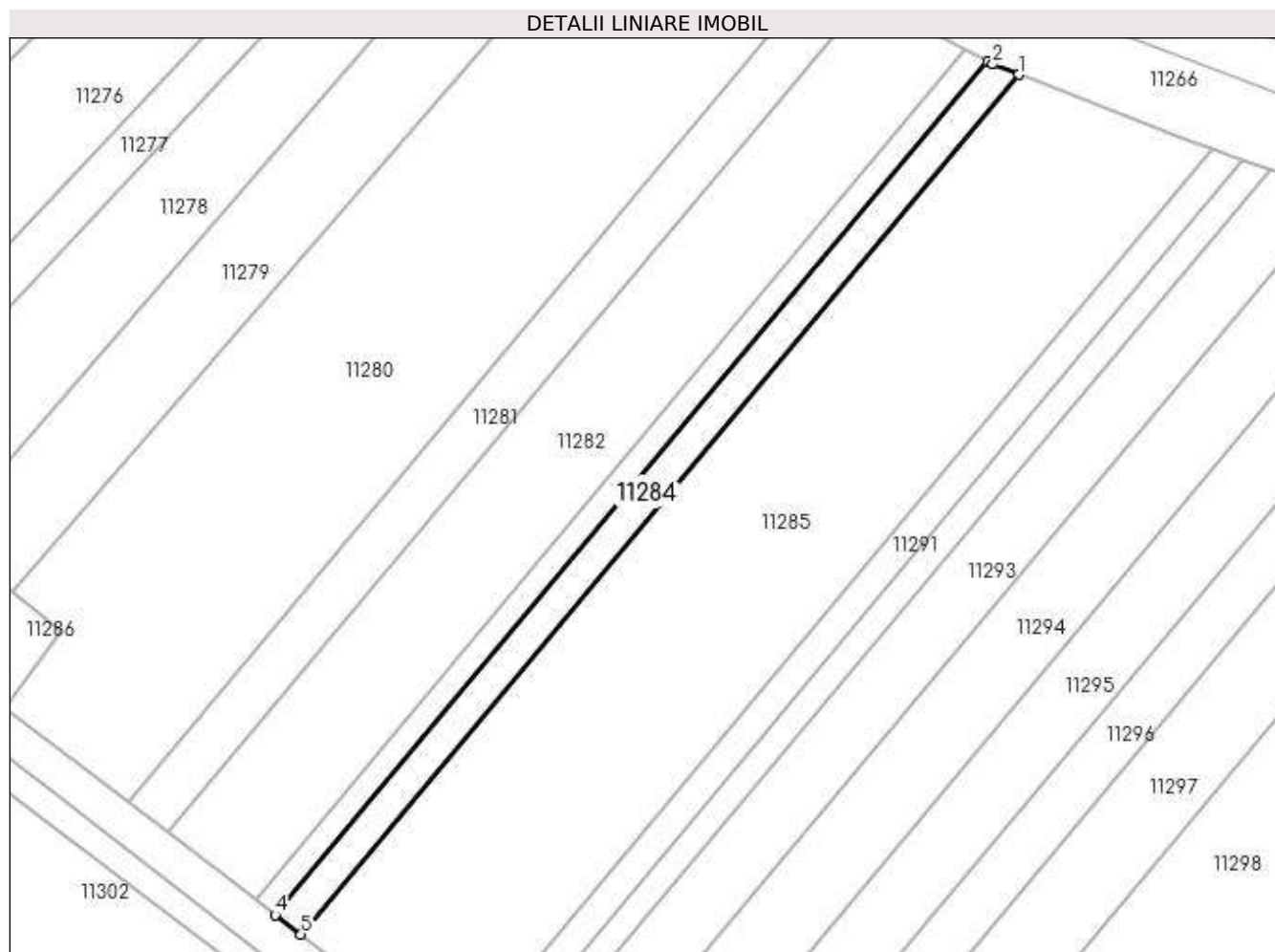
| Inscrieri privind dezmembramintele dreptului de proprietate, drepturi reale de garanție și sarcini | Referințe |
|--|-----------|
| NU SUNT | |

Anexa Nr. 1 La Partea I

Teren

| Nr cadastral | Suprafața (mp)* | Observații / Referințe |
|--------------|-----------------|------------------------|
| | 800 | |

* Suprafața este determinată în planul de proiecție Stereo 70.



Date referitoare la teren

| Crt | Categorie folosință | Intra vilan | Suprafața (mp) | Tarla | Parcelă | Nr. topo | Observații / Referințe |
|-----|---------------------|-------------|----------------|-------|---------|----------|------------------------|
| 1 | arabil | DA | 800 | 45 | 1926/9 | - | |

Lungime Segmente

1) Valorile lungimilor segmentelor sunt obținute din proiecție în plan.

| Punct început | X / Y | Punct sfârșit | X / Y | Lungime segment (** (m) |
|---------------|----------------------------|---------------|----------------------------|-------------------------|
| 1 | 581.394,069 388.197,32 | 2 | 581.390,19 388.198,846 | 4.168 |
| 2 | 581.390,19 388.198,846 | 3 | 581.389,411 388.199,258 | 0.881 |
| 3 | 581.389,411 388.199,258 | 4 | 581.283,325 388.072,259 | 165.478 |
| 4 | 581.283,325 388.072,259 | 5 | 581.287,162 388.069,338 | 4.822 |
| 5 | 581.287,162 388.069,338 | 1 | 581.394,069 388.197,32 | 166.759 |

**** Lungimile segmentelor sunt determinate în planul de proiecție Stereo 70 și sunt rotunjite la 1 milimetru.**

***** Distanța dintre puncte este formată din segmente cumulate ce sunt mai mici decât valoarea 1 milimetru.**

**DATE DESPRE IMOBILUL NR. 11285**

Oficiul de Cadastru și Publicitate Imobiliară PRAHOVA
Biroul de Cadastru și Publicitate Imobiliară Ploiești

A. Partea I. Descrierea imobilului

TEREN Intravilan

Adresa: Loc. Pleasa, Jud. Prahova

| Nr. Crt | Nr cadastral Nr. topografic | Suprafața* (mp) | Observații / Referințe |
|---------|-----------------------------|-----------------|---|
| A1 | | 5.000 | Sector cadastral:57 Teren neimprejmuit; |

B. Partea II. Proprietari și acte

| Inscrieri privitoare la dreptul de proprietate și alte drepturi reale | Referințe |
|--|-----------|
| / | |
| Act Administrativ nr. 45, din 24/11/2003 emis de CJSDPAT PRAHOVA (TITLU DE PROPRIETATE;); | |
| B1 | A1 |
| Intabulare, drept de PROPRIETATE, dobândit prin Reconstituire, cota actuala 1/1, cota initiala 1/1 1) PETRE MARIA | |

C. Partea III. SARCINI .

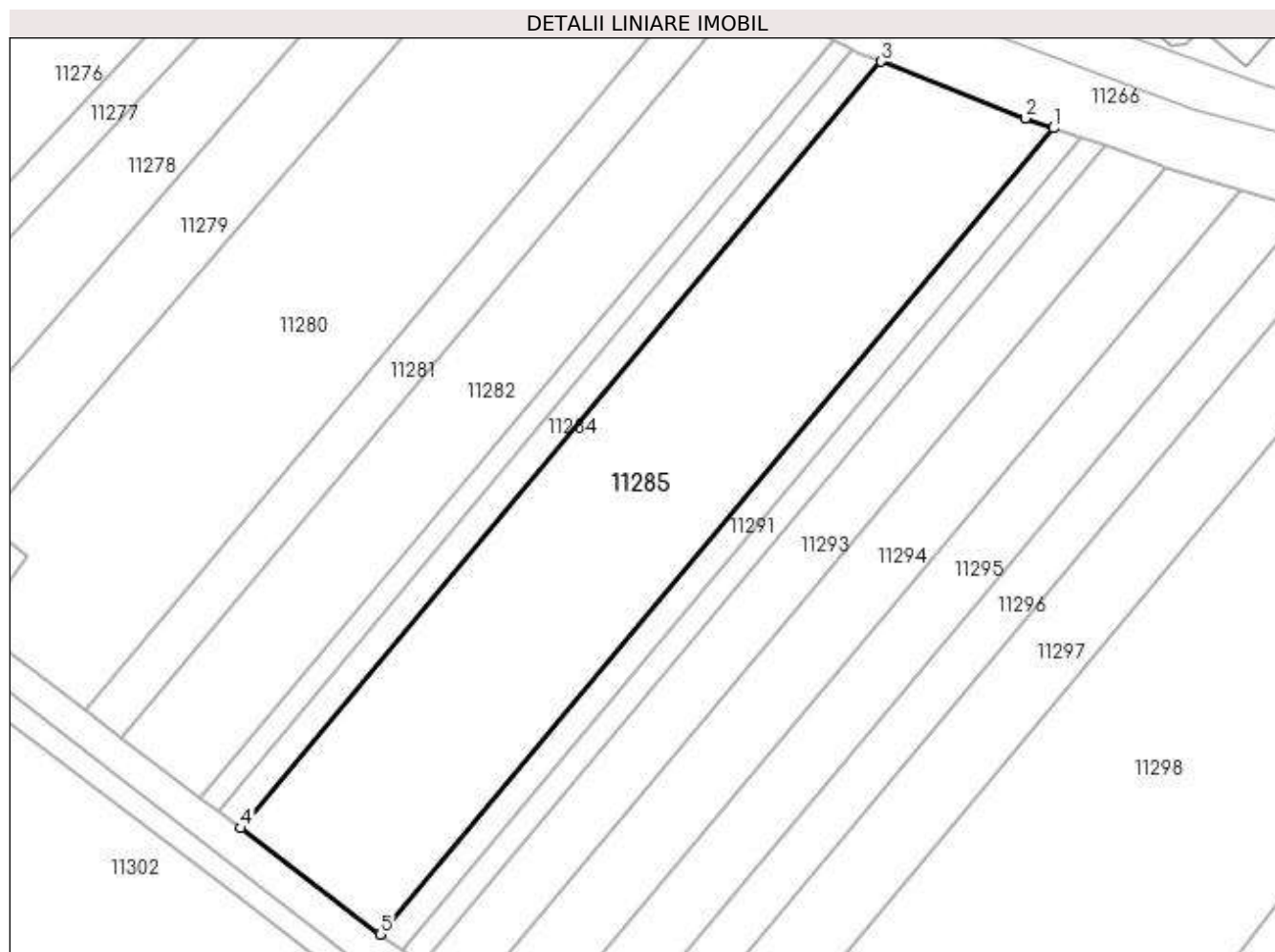
| Inscrieri privind dezmembramintele dreptului de proprietate, drepturi reale de garanție și sarcini | Referințe |
|--|-----------|
| NU SUNT | |

Anexa Nr. 1 La Partea I

Teren

| Nr cadastral | Suprafața (mp)* | Observații / Referințe |
|--------------|-----------------|------------------------|
| | 5.000 | |

* Suprafața este determinată în planul de proiecție Stereo 70.



Date referitoare la teren

| Crt | Categorie folosință | Intra vilan | Suprafața (mp) | Tarla | Parcelă | Nr. topo | Observații / Referințe |
|-----|---------------------|-------------|----------------|-------|---------|----------|------------------------|
| 1 | arabil | DA | 5.000 | 45 | 1926/8 | - | |

Lungime Segmente

1) Valorile lungimilor segmentelor sunt obținute din proiecție în plan.

| Punct început | X / Y | Punct sfârșit | X / Y | Lungime segment (** (m) |
|---------------|----------------------------|---------------|----------------------------|-------------------------|
| 1 | 581.422,886 388.186,204 | 2 | 581.418,251 388.187,813 | 4.906 |
| 2 | 581.418,251 388.187,813 | 3 | 581.394,069 388.197,32 | 25.984 |
| 3 | 581.394,069 388.197,32 | 4 | 581.287,162 388.069,338 | 166.759 |
| 4 | 581.287,162 388.069,338 | 5 | 581.310,453 388.051,607 | 29.272 |
| 5 | 581.310,453 388.051,607 | 1 | 581.422,886 388.186,204 | 175.378 |

**** Lungimile segmentelor sunt determinate în planul de proiecție Stereo 70 și sunt rotunjite la 1 milimetru.**

***** Distanța dintre puncte este formată din segmente cumulate ce sunt mai mici decât valoarea 1 milimetru.**

**DATE DESPRE IMOBILUL NR. 11286**

Oficiul de Cadastru și Publicitate Imobiliară PRAHOVA
Biroul de Cadastru și Publicitate Imobiliară Ploiești

A. Partea I. Descrierea imobilului

TEREN Intravilan

Adresa: Loc. Pleasa, Jud. Prahova

| Nr. Crt | Nr cadastral Nr. topografic | Suprafața* (mp) | Observații / Referințe |
|---------|-----------------------------|-----------------|---|
| A1 | | 1.154 | Sector cadastral:57 Teren neimprejmuit; |

B. Partea II. Proprietari și acte

| Inscrieri privitoare la dreptul de proprietate și alte drepturi reale | Referințe |
|---|--|
| / | |
| Act Normativ nr. 7, din 13/03/1996 emis de PARLAMENTUL ROMANIEI (LEGE;); | |
| B1 | Inscrierea provizorie, drept de PROPRIETATE, dobandit prin Lege, cota actuala 1/1, cota initiala 1/1 1) COMUNA BUCOV, CIF:2843531 |
| | A1 |

C. Partea III. SARCINI .

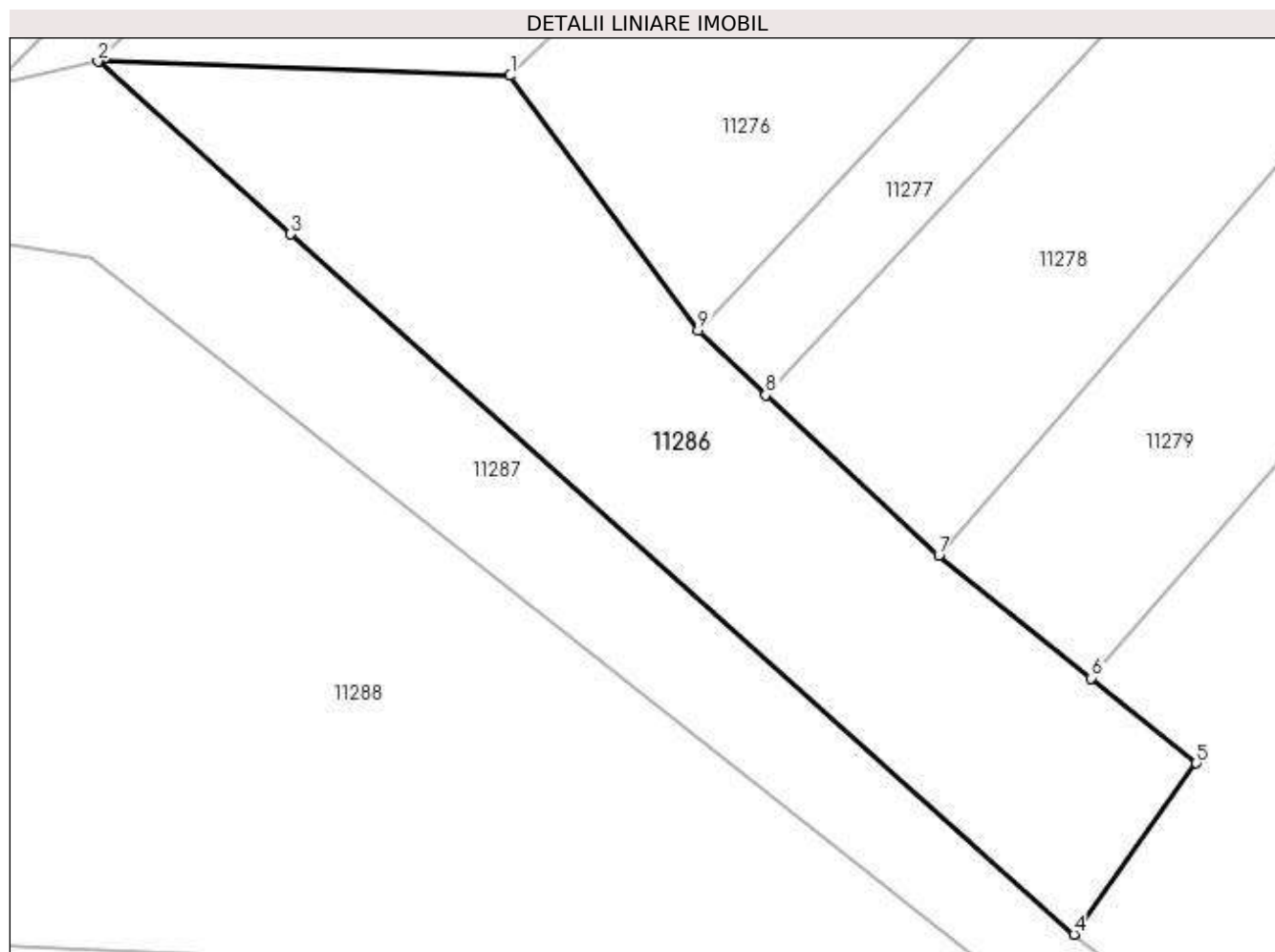
| Inscrieri privind dezmembramintele dreptului de proprietate, drepturi reale de garanție și sarcini | Referințe |
|--|-----------|
| NU SUNT | |

Anexa Nr. 1 La Partea I

Teren

| Nr cadastral | Suprafața (mp)* | Observații / Referințe |
|--------------|-----------------|------------------------|
| | 1.154 | |

* Suprafața este determinată în planul de proiecție Stereo 70.



Date referitoare la teren

| Crt | Categorie folosință | Intra vilan | Suprafața (mp) | Tarla | Parcelă | Nr. topo | Observații / Referințe |
|-----|---------------------|-------------|----------------|-------|---------|----------|------------------------|
| 1 | arabil | DA | 1.154 | 45 | 1926/30 | - | |

Lungime Segmente

1) Valorile lungimilor segmentelor sunt obținute din proiecție în plan.

| Punct început | X / Y | Punct sfârșit | X / Y | Lungime segment (** (m) |
|---------------|----------------------------|---------------|----------------------------|-------------------------|
| 1 | 581.204,535 388.161,573 | 2 | 581.176,343 388.162,544 | 28.209 |
| 2 | 581.176,343 388.162,544 | 3 | 581.189,524 388.150,753 | 17.685 |
| 3 | 581.189,524 388.150,753 | 4 | 581.243,07 388.102,905 | 71.81 |
| 4 | 581.243,07 388.102,905 | 5 | 581.251,456 388.114,6 | 14.391 |
| 5 | 581.251,456 388.114,6 | 6 | 581.244,274 388.120,398 | 9.23 |

| Punct început | X / Y | Punct sfârşit | X / Y | Lungime segment (** (m) |
|---------------|----------------------------|---------------|----------------------------|-------------------------|
| 6 | 581.244,274 388.120,398 | 7 | 581.233,853 388.128,808 | 13.391 |
| 7 | 581.233,853 388.128,808 | 8 | 581.221,991 388.139,76 | 16.145 |
| 8 | 581.221,991 388.139,76 | 9 | 581.217,367 388.144,156 | 6.38 |
| 9 | 581.217,367 388.144,156 | 1 | 581.204,535 388.161,573 | 21.634 |

** Lungimile segmentelor sunt determinate în planul de proiecție Stereo 70 și sunt rotunjite la 1 milimetru.

*** Distanța dintre puncte este formată din segmente cumulate ce sunt mai mici decât valoarea 1 milimetru.

**DATE DESPRE IMOBILUL NR. 11287**

Oficiul de Cadastru și Publicitate Imobiliară PRAHOVA
Biroul de Cadastru și Publicitate Imobiliară Ploiești

A. Partea I. Descrierea imobilului

TEREN Intravilan

Adresa: Loc. Pleasa, Jud. Prahova

| Nr. Crt | Nr cadastral Nr. topografic | Suprafața* (mp) | Observații / Referințe |
|---------|-----------------------------|-----------------|---|
| A1 | | 3.162 | Sector cadastral:57 Teren neimprejmuit; |

B. Partea II. Proprietari și acte

| Inscrieri privitoare la dreptul de proprietate și alte drepturi reale | | Referințe |
|---|--|-----------|
| / | | |
| Act Normativ nr. 7, din 13/03/1996 emis de PARLAMENTUL ROMANIEI (LEGE;); | | |
| B1 | Inscrierea provizorie, drept de PROPRIETATE, dobandit prin Lege, cota actuala 1/1, cota initiala 1/1 1) COMUNA BUCOV, CIF:2843531 | A1 |

C. Partea III. SARCINI .

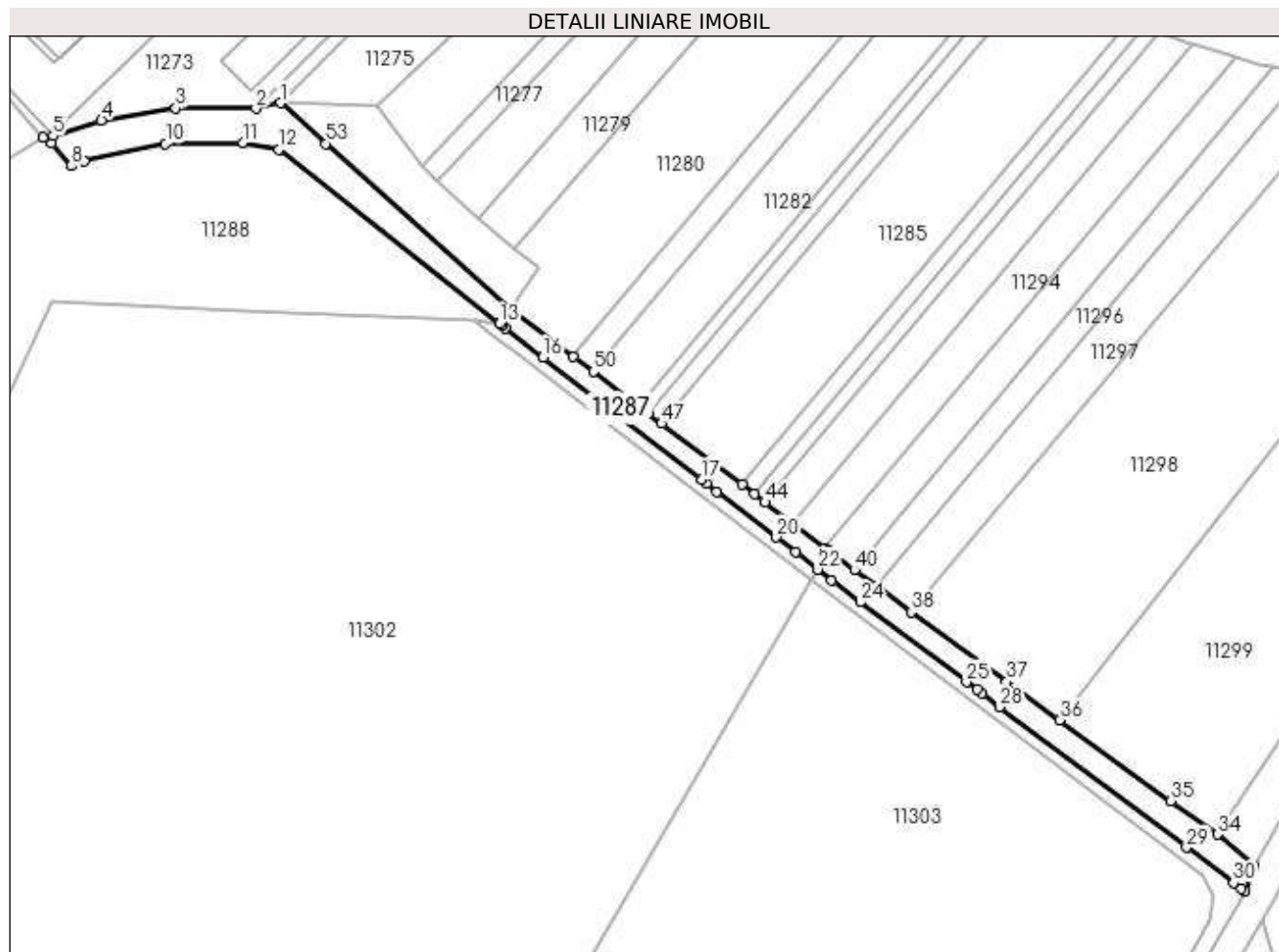
| Inscrieri privind dezmembramintele dreptului de proprietate, drepturi reale de garanție și sarcini | Referințe |
|--|-----------|
| NU SUNT | |

Anexa Nr. 1 La Partea I

Teren

| Nr cadastral | Suprafața (mp)* | Observații / Referințe |
|--------------|-----------------|------------------------|
| | 3.162 | |

* Suprafața este determinată în planul de proiecție Stereo 70.



Date referitoare la teren

| Crt | Categorie folosință | Intra vilan | Suprafața (mp) | Tarla | Parcelă | Nr. topo | Observații / Referințe |
|-----|---------------------|-------------|----------------|-------|---------|----------|------------------------|
| 1 | drum | DA | 3.162 | 45 | 1927 | - | |

Lungime Segmente

1) Valorile lungimilor segmentelor sunt obținute din proiecție în plan.

| Punct început | X / Y | Punct sfârșit | X / Y | Lungime segment |
|---------------|----------------------------|---------------|----------------------------|-----------------|
| 1 | 581.176,343 388.162,544 | 2 | 581.169,17 388.160,94 | 7.35 |
| 4 | 581.124,249 388.157,578 | 5 | 581.110,183 388.153,019 | 14.78 6 |
| 7 | 581.109,821 388.150,844 | 8 | 581.115,311 388.144,263 | 8.57 |
| 10 | 581.142,854 388.150,678 | 11 | 581.165,309 388.150,885 | 22.45 6 |
| 13 | 581.240,1 388.098,39 | 14 | 581.240,919 388.097,757 | 1.035 |
| 16 | 581.252,651 388.088,696 | 17 | 581.298,801 388.053,047 | 58.31 5 |
| 2 | 581.169,17 388.160,94 | 3 | 581.145,78 388.161,07 | 23.39 |
| 5 | 581.110,183 388.153,019 | 6 | 581.107,32 388.152,59 | 2.895 |
| 8 | 581.115,311 388.144,263 | 9 | 581.119,223 388.145,58 | 4.128 |
| 11 | 581.165,309 388.150,885 | 12 | 581.175,926 388.149,081 | 10.76 9 |
| 14 | 581.240,919 388.097,757 | 15 | 581.241,738 388.097,125 | 1.034 |
| 17 | 581.298,801 388.053,047 | 18 | 581.300,17 388.051,99 | 1.73 |
| 3 | 581.145,78 388.161,07 | 4 | 581.124,249 388.157,578 | 21.81 2 |
| 6 | 581.107,32 388.152,59 | 7 | 581.109,821 388.150,844 | 3.05 |
| 9 | 581.119,223 388.145,58 | 10 | 581.142,854 388.150,678 | 24.17 5 |
| 12 | 581.175,926 388.149,081 | 13 | 581.240,1 388.098,39 | 81.77 9 |
| 15 | 581.241,738 388.097,125 | 16 | 581.252,651 388.088,696 | 13.78 9 |
| 18 | 581.300,17 388.051,99 | 19 | 581.303,225 388.049,629 | 3.861 |

| Punct început | X / Y | Punct sfârșit | X / Y | Lungime segment | Punct început | X / Y | Punct sfârșit | X / Y | Lungime segment | Punct început | X / Y | Punct sfârșit | X / Y | Lungime segment |
|---------------|----------------------------|---------------|----------------------------|-----------------|---------------|----------------------------|---------------|----------------------------|-----------------|---------------|----------------------------|---------------|----------------------------|-----------------|
| 19 | 581.303,225 388.049,629 | 20 | 581.320,45 388.036,32 | 21.768 | 20 | 581.320,45 388.036,32 | 21 | 581.326,019 388.032,016 | 7.038 | 21 | 581.326,019 388.032,016 | 22 | 581.332,56 388.026,96 | 8.267 |
| 22 | 581.332,56 388.026,96 | 23 | 581.336,584 388.023,852 | 5.085 | 23 | 581.336,584 388.023,852 | 24 | 581.344,86 388.017,46 | 10.457 | 24 | 581.344,86 388.017,46 | 25 | 581.375,789 387.994,214 | 38.691 |
| 25 | 581.375,789 387.994,214 | 26 | 581.378,756 387.991,984 | 3.712 | 26 | 581.378,756 387.991,984 | 27 | 581.380,215 387.990,887 | 1.825 | 27 | 581.380,215 387.990,887 | 28 | 581.385,401 387.986,99 | 6.487 |
| 28 | 581.385,401 387.986,99 | 29 | 581.439,762 387.946,133 | 68.003 | 29 | 581.439,762 387.946,133 | 30 | 581.453,423 387.935,865 | 17.09 | 30 | 581.453,423 387.935,865 | 31 | 581.455,765 387.934,105 | 2.93 |
| 31 | 581.455,765 387.934,105 | 32 | 581.456,61 387.933,47 | 1.057 | 32 | 581.456,61 387.933,47 | 33 | 581.459,38 387.940,83 | 7.864 | 33 | 581.459,38 387.940,83 | 34 | 581.448,711 387.949,895 | 14.0 |
| 34 | 581.448,711 387.949,895 | 35 | 581.435,134 387.959,619 | 16.7 | 35 | 581.435,134 387.959,619 | 36 | 581.402,808 387.983,143 | 39.979 | 36 | 581.402,808 387.983,143 | 37 | 581.387,438 387.994,327 | 19.008 |
| 37 | 581.387,438 387.994,327 | 38 | 581.359,697 388.014,522 | 34.313 | 38 | 581.359,697 388.014,522 | 39 | 581.349,516 388.022,102 | 12.693 | 39 | 581.349,516 388.022,102 | 40 | 581.343,25 388.026,767 | 7.812 |
| 40 | 581.343,25 388.026,767 | 41 | 581.335,571 388.032,484 | 9.573 | 41 | 581.335,571 388.032,484 | 42 | 581.334,715 388.033,136 | 1.076 | 42 | 581.334,715 388.033,136 | 43 | 581.325,182 388.040,394 | 11.982 |
| 43 | 581.325,182 388.040,394 | 44 | 581.317,21 388.046,463 | 10.019 | 44 | 581.317,21 388.046,463 | 45 | 581.314,07 388.048,853 | 3.946 | 45 | 581.314,07 388.048,853 | 46 | 581.310,453 388.051,607 | 4.546 |
| 46 | 581.310,453 388.051,607 | 47 | 581.287,162 388.069,338 | 29.272 | 47 | 581.287,162 388.069,338 | 48 | 581.283,325 388.072,259 | 4.822 | 48 | 581.283,325 388.072,259 | 49 | 581.280,432 388.074,462 | 3.636 |
| 49 | 581.280,432 388.074,462 | 50 | 581.267,278 388.084,475 | 16.531 | 50 | 581.267,278 388.084,475 | 51 | 581.261,368 388.088,975 | 7.428 | 51 | 581.261,368 388.088,975 | 52 | 581.243,07 388.102,905 | 22.997 |
| 52 | 581.243,07 388.102,905 | 53 | 581.189,524 388.150,753 | 71.81 | 53 | 581.189,524 388.150,753 | 1 | 581.176,343 388.162,544 | 17.685 | | | | | |

** Lungimile segmentelor sunt determinate în planul de proiecție Stereo 70 și sunt rotunjite la 1 milimetru.

*** Distanța dintre puncte este formată din segmente cumulate ce sunt mai mici decât valoarea 1 milimetru.

**DATE DESPRE IMOBILUL NR. 11288**

Oficiul de Cadastru și Publicitate Imobiliară PRAHOVA
Biroul de Cadastru și Publicitate Imobiliară Ploiești

A. Partea I. Descrierea imobilului

TEREN Necunoscut

Adresa: Loc. Pleasa, Jud. Prahova

| Nr. Crt | Nr cadastral Nr. topografic | Suprafața* (mp) | Observații / Referințe |
|---------|-----------------------------|-----------------|---|
| A1 | | 13.710 | Sector cadastral:57 Teren neimprejmuit; |

B. Partea II. Proprietari și acte

| Inscrieri privitoare la dreptul de proprietate și alte drepturi reale | | Referințe |
|---|--|-----------|
| / | | |
| Act Normativ nr. 7, din 13/03/1996 emis de PARLAMENTUL ROMANIEI (LEGE;); | | |
| B1 | Inscrierea provizorie, drept de PROPRIETATE, dobandit prin Lege, cota actuala 1/1, cota initiala 1/1 1) COMUNA BUCOV, CIF:2843531 | A1 |

C. Partea III. SARCINI .

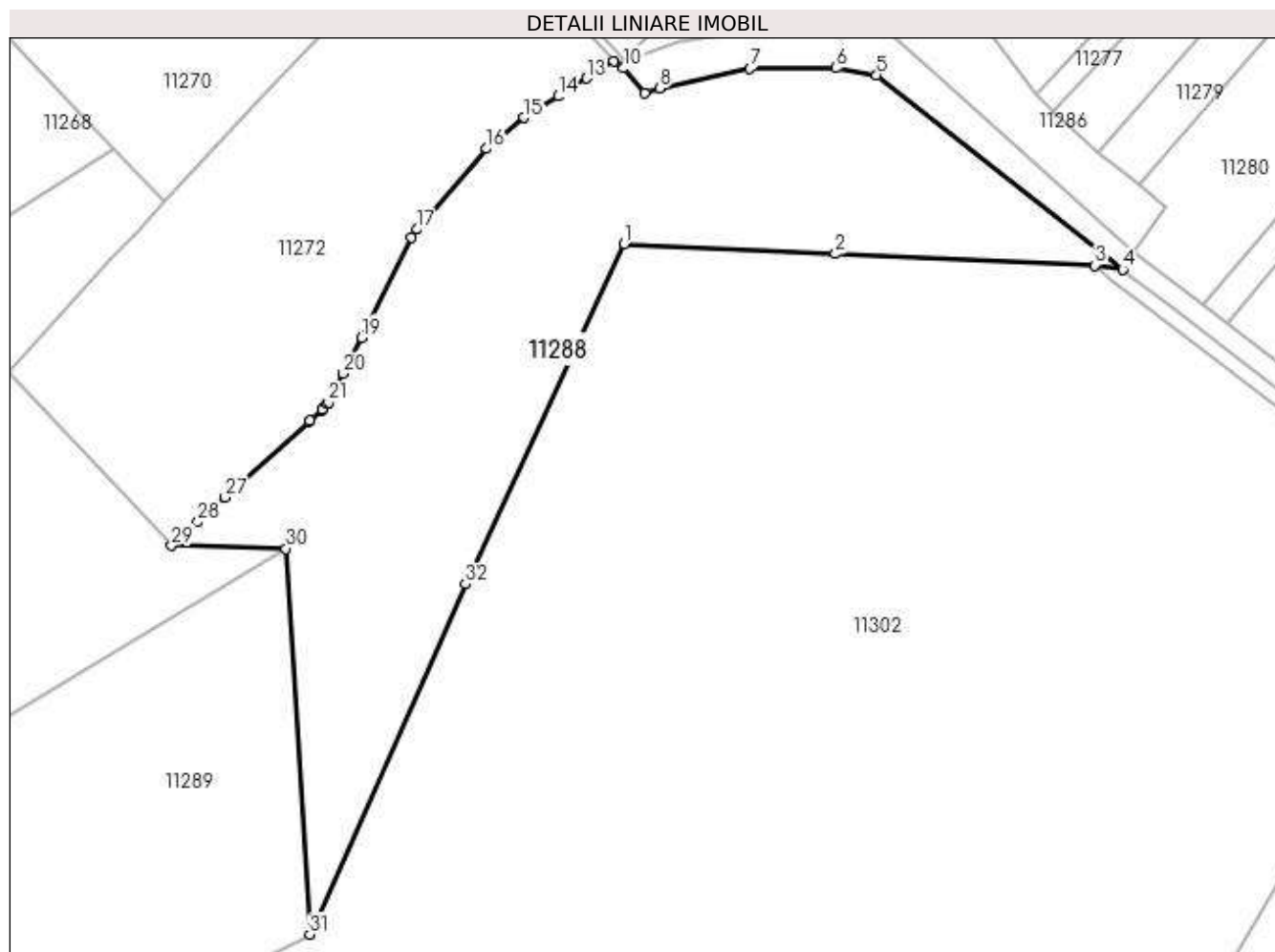
| Inscrieri privind dezmembramintele dreptului de proprietate, drepturi reale de garanție și sarcini | Referințe |
|--|-----------|
| NU SUNT | |

Anexa Nr. 1 La Partea I

Teren

| Nr cadastral | Suprafața (mp)* | Observații / Referințe |
|--------------|-----------------|------------------------|
| | 13.710 | |

* Suprafața este determinată în planul de proiecție Stereo 70.



Date referitoare la teren

| Crt | Categorie folosință | Intra vilan | Suprafața (mp) | Tarla | Parcelă | Nr. topo | Observații / Referințe |
|-----|---------------------|-------------|----------------|-------|---------|----------|------------------------|
| 1 | pasune | DA | 524 | 45 | 1926 | - | |
| 2 | pasune | NU | 13.186 | 45 | 1930 | - | |

Lungime Segmente

1) Valorile lungimilor segmentelor sunt obținute din proiecție în plan.

| Punct început | X / Y | Punct sfârșit | X / Y | Lungime segment (** (m)) |
|---------------|----------------------------|---------------|----------------------------|--------------------------|
| 1 | 581.110,01 388.104,984 | 2 | 581.165,111 388.102,364 | 55.163 |
| 3 | 581.232,874 388.099,389 | 4 | 581.240,1 388.098,39 | 7.295 |
| 5 | 581.175,926 388.149,081 | 6 | 581.165,309 388.150,885 | 10.769 |
| 7 | 581.142,854 388.150,678 | 8 | 581.119,223 388.145,58 | 24.175 |

| Punct început | X / Y | Punct sfârșit | X / Y | Lungime segment (** (m)) |
|---------------|----------------------------|---------------|----------------------------|--------------------------|
| 2 | 581.165,111 388.102,364 | 3 | 581.232,874 388.099,389 | 67.828 |
| 4 | 581.240,1 388.098,39 | 5 | 581.175,926 388.149,081 | 81.779 |
| 6 | 581.165,309 388.150,885 | 7 | 581.142,854 388.150,678 | 22.456 |
| 8 | 581.119,223 388.145,58 | 9 | 581.115,311 388.144,263 | 4.128 |

| Punct început | X / Y | Punct sfârșit | X / Y | Lungime segment (** (m) |
|---------------|----------------------------|---------------|----------------------------|-------------------------|
| 9 | 581.115,311 388.144,263 | 10 | 581.109,821 388.150,844 | 8.57 |
| 11 | 581.107,32 388.152,59 | 12 | 581.104,204 388.150,65 | 3.671 |
| 13 | 581.100,19 388.148,15 | 14 | 581.092,734 388.143,508 | 8.783 |
| 15 | 581.083,76 388.137,92 | 16 | 581.074,03 388.129,85 | 12.641 |
| 17 | 581.055,97 388.108,75 | 18 | 581.054,5 388.106,68 | 2.539 |
| 19 | 581.041,314 388.080,484 | 20 | 581.036,609 388.071,136 | 10.465 |
| 21 | 581.032,79 388.063,55 | 22 | 581.032,476 388.063,201 | 0.469 |
| 23 | 581.031,19 388.061,773 | 24 | 581.031,07 388.061,64 | 0.179 |
| 25 | 581.027,996 388.058,864 | 26 | 581.027,728 388.058,623 | 0.36 |
| 27 | 581.005,773 388.038,8 | 28 | 580.998,659 388.032,377 | 9.585 |
| 29 | 580.991,84 388.026,22 | 30 | 581.021,64 388.025,45 | 29.81 |
| 31 | 581.027,864 387.924,777 | 32 | 581.068,609 388.016,165 | 100.06 |

| Punct început | X / Y | Punct sfârșit | X / Y | Lungime segment (** (m) |
|---------------|----------------------------|---------------|----------------------------|-------------------------|
| 10 | 581.109,821 388.150,844 | 11 | 581.107,32 388.152,59 | 3.05 |
| 12 | 581.104,204 388.150,65 | 13 | 581.100,19 388.148,15 | 4.729 |
| 14 | 581.092,734 388.143,508 | 15 | 581.083,76 388.137,92 | 10.572 |
| 16 | 581.074,03 388.129,85 | 17 | 581.055,97 388.108,75 | 27.774 |
| 18 | 581.054,5 388.106,68 | 19 | 581.041,314 388.080,484 | 29.327 |
| 20 | 581.036,609 388.071,136 | 21 | 581.032,79 388.063,55 | 8.493 |
| 22 | 581.032,476 388.063,201 | 23 | 581.031,19 388.061,773 | 1.922 |
| 24 | 581.031,07 388.061,64 | 25 | 581.027,996 388.058,864 | 4.142 |
| 26 | 581.027,728 388.058,623 | 27 | 581.005,773 388.038,8 | 29.58 |
| 28 | 580.998,659 388.032,377 | 29 | 580.991,84 388.026,22 | 9.187 |
| 30 | 581.021,64 388.025,45 | 31 | 581.027,864 387.924,777 | 100.865 |
| 32 | 581.068,609 388.016,165 | 1 | 581.110,01 388.104,984 | 97.994 |

** Lungimile segmentelor sunt determinate în planul de proiecție Stereo 70 și sunt rotunjite la 1 milimetru.

*** Distanța dintre puncte este formată din segmente cumulate ce sunt mai mici decât valoarea 1 milimetru.

**DATE DESPRE IMOBILUL NR. 11289**

Oficiul de Cadastru și Publicitate Imobiliară PRAHOVA
Biroul de Cadastru și Publicitate Imobiliară Ploiești

A. Partea I. Descrierea imobilului

TEREN Extravilan

Nr. CF vechi:3313

Nr. cadastral vechi:10614

Adresa: Jud. Prahova

| Nr. Crt | Nr cadastral Nr. topografic | Suprafața* (mp) | Observații / Referințe |
|---------|-----------------------------|--------------------------------------|---|
| A1 | 20836 | Din acte: 28.100 Masurata: 28.014 | Sector cadastral:57 Teren neimprejmuit; |

B. Partea II. Proprietari și acte

| Inscrieri privitoare la dreptul de proprietate și alte drepturi reale | | Referințe |
|--|---|-----------|
| 97233 / 04/12/2014 | | |
| Act Notarial nr. 2772, din 03/12/2014 emis de NP DAVID CRISTIAN EMANUEL (; act notarial nr. 2775/03-12-2014 emis de DAVID CRISTIAN EMANUEL;); | | |
| B3 | Intabulare, drept de PROPRIETATEcumparare ca bun propriu, dobandit prin Conventie, cota actuala 1/1, cota initiala 1/1 1) ERDOGAN BULENT | A1 |
| 56786 / 28/04/2022 | | |
| Act Notarial nr. 625, din 25/03/2022 emis de NP David Cristian Emanuel (; act administrativ nr 97233 din 04.12.2014, emis de OCPI PRAHOVA;act administrativ nr 8902 din 12.04.2022, emis de Primaria Bucov); | | |
| B4 | se noteaza repositionarea imobilului conform documentatiei tehnice avizate | A1 |
| B5 | se actualizeaza informatiile cadastrale conform documentatiei tehnice avizate in sensul schimbarii categoriei de folosinta a terenului dinpasune in neproductiv | A1 |

C. Partea III. SARCINI

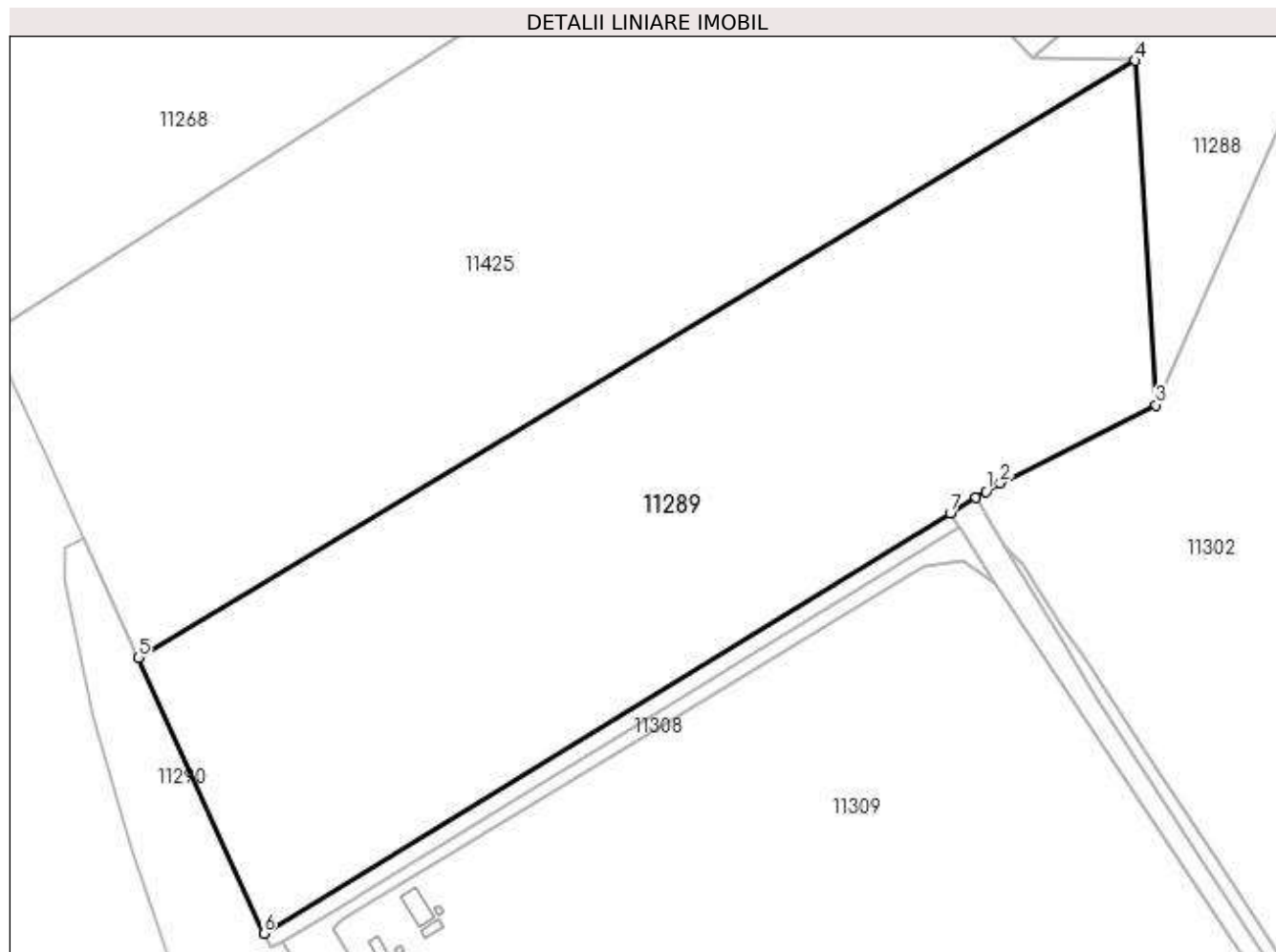
| Inscrieri privind dezmembramintele dreptului de proprietate, drepturi reale de garanție și sarcini | | Referințe |
|--|---|-----------|
| 135567 / 25/10/2022 | | |
| Act Notarial nr. 2005, din 24/10/2022 emis de NP David Cristian Emanuel; | | |
| C1 | Intabulare, drept de SUPERFICIEpe o perioada de 5 ani incepand cu data de 24.10.2022 si pana la data de 23.10.2022 1) SC VIERSTEIN BAU SRL, CIF:35579372 | A1 |

Anexa Nr. 1 La Partea I

Teren

| Nr cadastral | Suprafața (mp)* | Observații / Referințe |
|--------------|---|------------------------|
| 20836 | Din acte: 28.100 Masurata: 28.014 | |

* Suprafața este determinată în planul de proiecție Stereo 70.



Date referitoare la teren

| Crt | Categorie folosință | Intra vilan | Suprafața (mp) | Tarla | Parcelă | Nr. topo | Observații / Referințe |
|-----|---------------------|-------------|----------------|-------|---------|----------|------------------------|
| 1 | neproductiv | NU | 28.014 | 45 | 1931 | - | |

Lungime Segmente

1) Valorile lungimilor segmentelor sunt obținute din proiecție în plan.

| Punct început | X / Y | Punct sfârșit | X / Y | Lungime segment (** (m) |
|---------------|----------------------------|---------------|----------------------------|-------------------------|
| 1 | 580.978,109 387.899,482 | 2 | 580.982,21 387.901,99 | 4.807 |
| 2 | 580.982,21 387.901,99 | 3 | 581.027,864 387.924,777 | 51.025 |
| 3 | 581.027,864 387.924,777 | 4 | 581.021,64 388.025,45 | 100.865 |
| 4 | 581.021,64 388.025,45 | 5 | 580.730,21 387.850,98 | 339.663 |

| Punct început | X / Y | Punct sfârşit | X / Y | Lungime segment (** (m) |
|---------------|----------------------------|---------------|----------------------------|-------------------------|
| 5 | 580.730,21 387.850,98 | 6 | 580.766,96 387.770,364 | 88.597 |
| 6 | 580.766,96 387.770,364 | 7 | 580.967,677 387.893,103 | 235.27 |
| 7 | 580.967,677 387.893,103 | 8 | 580.975,187 387.897,695 | 8.803 |
| 8 | 580.975,187 387.897,695 | 1 | 580.978,109 387.899,482 | 3.425 |

** Lungimile segmentelor sunt determinate în planul de proiecție Stereo 70 și sunt rotunjite la 1 milimetru.

*** Distanța dintre puncte este formată din segmente cumulate ce sunt mai mici decât valoarea 1 milimetru.

**DATE DESPRE IMOBILUL NR. 11290**

Oficiul de Cadastru și Publicitate Imobiliară PRAHOVA
Biroul de Cadastru și Publicitate Imobiliară Ploiești

A. Partea I. Descrierea imobilului

TEREN Extravilan

Adresa: Jud. Prahova

| Nr. Crt | Nr cadastral Nr. topografic | Suprafața* (mp) | Observații / Referințe |
|---------|-----------------------------|-----------------|--|
| A1 | | 81.141 | Sector cadastral:57 Teren neimprejmuit; Teren la dispozitia comisiei locale de fond funciar conform art. 13, alin. 14 din legea 7/1996. |

B. Partea II. Proprietari și acte

| Inscrieri privitoare la dreptul de proprietate și alte drepturi reale | Referințe |
|---|-----------|
| / | |
| Act Normativ nr. 7, din 13/03/1996 emis de PARLAMENTUL ROMANIEI (LEGE;); | |
| B1 | A1 |
| Intabulare, drept de PROPRIETATE, dobandit prin Lege, cota actuala 1/1, cota initiala 1/1 1) COMUNA BUCOV, CIF:2843531 | |

C. Partea III. SARCINI .

| Inscrieri privind dezmembramintele dreptului de proprietate, drepturi reale de garanție și sarcini | Referințe |
|--|-----------|
| NU SUNT | |

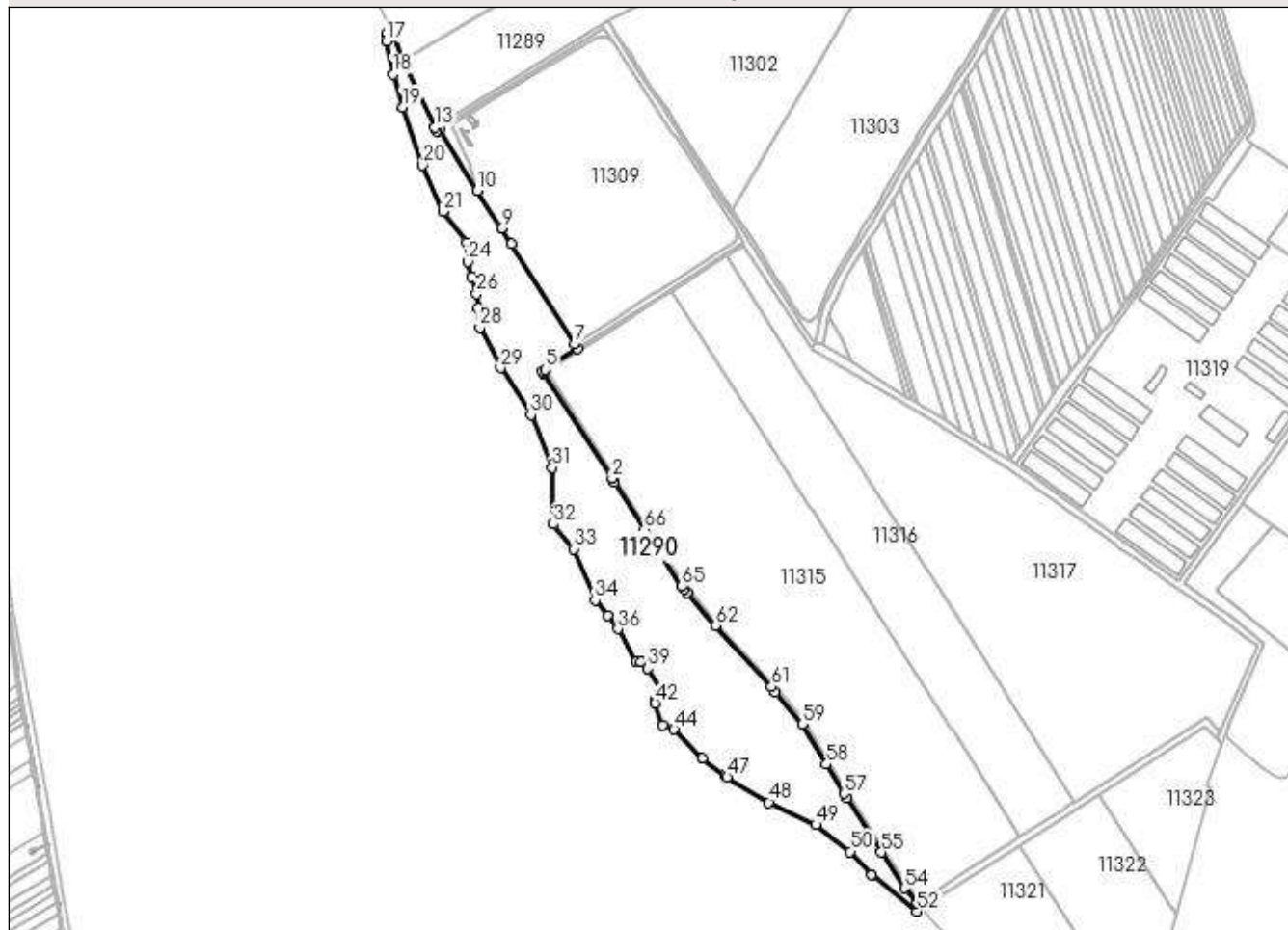
Anexa Nr. 1 La Partea I

Teren

| Nr cadastral | Suprafața (mp)* | Observații / Referințe |
|--------------|-----------------|---|
| | 81.141 | Teren la dispozitia comisiei locale de fond funciar conform art. 13, alin. 14 din legea 7/1996. |

* Suprafața este determinată în planul de proiecție Stereo 70.

DETALII LINIARE IMOBIL



Date referitoare la teren

| Crt | Categorie folosință | Intravilan | Suprafața (mp) | Tarla | Parcelă | Nr. topo | Observații / Referințe |
|-----|---------------------|------------|----------------|-------|---------|----------|------------------------|
| 1 | neproductiv | NU | 81.141 | 46 | 1934 | - | |

Lungime Segmente

1) Valorile lungimilor segmentelor sunt obținute din proiecție în plan.

| Punct început | X / Y | Punct sfârșit | X / Y | Lungime segment | Punct început | X / Y | Punct sfârșit | X / Y | Lungime segment | Punct început | X / Y | Punct sfârșit | X / Y | Lungime segment |
|---------------|----------------------------|---------------|----------------------------|-----------------|---------------|----------------------------|---------------|----------------------------|-----------------|---------------|----------------------------|---------------|----------------------------|-----------------|
| 1 | 580.982,938 387.344,968 | 2 | 580.980,223 387.349,122 | 4.963 | 2 | 580.980,223 387.349,122 | 3 | 580.898,005 387.474,923 | 150.285 | 3 | 580.898,005 387.474,923 | 4 | 580.896,371 387.477,457 | 3.015 |
| 4 | 580.896,371 387.477,457 | 5 | 580.899,734 387.479,624 | 4.001 | 5 | 580.899,734 387.479,624 | 6 | 580.938,65 387.504,7 | 46.295 | 6 | 580.938,65 387.504,7 | 7 | 580.935,218 387.510,129 | 6.423 |
| 7 | 580.935,218 387.510,129 | 8 | 580.859,29 387.630,25 | 142.106 | 8 | 580.859,29 387.630,25 | 9 | 580.847,231 387.649,369 | 22.604 | 9 | 580.847,231 387.649,369 | 10 | 580.818,48 387.694,778 | 53.746 |
| 10 | 580.818,48 387.694,778 | 11 | 580.772,224 387.767,832 | 86.467 | 11 | 580.772,224 387.767,832 | 12 | 580.769,07 387.766,131 | 3.583 | 12 | 580.769,07 387.766,131 | 13 | 580.766,96 387.770,364 | 4.73 |
| 13 | 580.766,96 387.770,364 | 14 | 580.730,21 387.850,98 | 88.597 | 14 | 580.730,21 387.850,98 | 15 | 580.714,34 387.885,788 | 38.255 | 15 | 580.714,34 387.885,788 | 16 | 580.708,841 387.883,281 | 6.044 |

| Punct început | X / Y | Punct sfârșit | X / Y | Lungime segment | Punct început | X / Y | Punct sfârșit | X / Y | Lungime segment | Punct început | X / Y | Punct sfârșit | X / Y | Lungime segment |
|---------------|----------------------------|---------------|----------------------------|-----------------|---------------|----------------------------|---------------|----------------------------|-----------------|---------------|----------------------------|---------------|----------------------------|-----------------|
| 16 | 580.708,841 387.883,281 | 17 | 580.708,67 387.873,427 | 9.855 | 17 | 580.708,67 387.873,427 | 18 | 580.716,942 387.833,962 | 40.32 3 | 18 | 580.716,942 387.833,962 | 19 | 580.728,711 387.794,305 | 41.36 6 |
| 19 | 580.728,711 387.794,305 | 20 | 580.752,171 387.724,847 | 73.31 3 | 20 | 580.752,171 387.724,847 | 21 | 580.777,191 387.669,338 | 60.88 7 | 21 | 580.777,191 387.669,338 | 22 | 580.805,174 387.632,151 | 46.53 9 |
| 22 | 580.805,174 387.632,151 | 23 | 580.809,758 387.622,532 | 10.65 5 | 23 | 580.809,758 387.622,532 | 24 | 580.807,146 387.609,19 | 13.59 5 | 24 | 580.807,146 387.609,19 | 25 | 580.811,21 387.590,626 | 19.00 4 |
| 25 | 580.811,21 387.590,626 | 26 | 580.817,305 387.570,612 | 20.92 2 | 26 | 580.817,305 387.570,612 | 27 | 580.818,908 387.553,362 | 17.32 4 | 27 | 580.818,908 387.553,362 | 28 | 580.821,079 387.530,004 | 23.45 9 |
| 28 | 580.821,079 387.530,004 | 29 | 580.846,374 387.481,432 | 54.76 4 | 29 | 580.846,374 387.481,432 | 30 | 580.882,606 387.425,498 | 66.64 4 | 30 | 580.882,606 387.425,498 | 31 | 580.907,662 387.362,164 | 68.11 |
| 31 | 580.907,662 387.362,164 | 32 | 580.909,374 387.294,236 | 67.95 | 32 | 580.909,374 387.294,236 | 33 | 580.933,502 387.264,453 | 38.33 | 33 | 580.933,502 387.264,453 | 34 | 580.959,522 387.202,523 | 67.17 4 |
| 34 | 580.959,522 387.202,523 | 35 | 580.974,485 387.184,115 | 23.72 2 | 35 | 580.974,485 387.184,115 | 36 | 580.987,019 387.168,309 | 20.17 3 | 36 | 580.987,019 387.168,309 | 37 | 581.008,732 387.129,16 | 44.76 7 |
| 37 | 581.008,732 387.129,16 | 38 | 581.014,247 387.128,339 | 5.576 | 38 | 581.014,247 387.128,339 | 39 | 581.022,975 387.120,839 | 11.50 8 | 39 | 581.022,975 387.120,839 | 40 | 581.040,217 387.094,859 | 31.18 1 |
| 40 | 581.040,217 387.094,859 | 41 | 581.032,058 387.084,429 | 13.24 2 | 41 | 581.032,058 387.084,429 | 42 | 581.031,614 387.079,165 | 5.283 | 42 | 581.031,614 387.079,165 | 43 | 581.040,988 387.053,119 | 27.68 2 |
| 43 | 581.040,988 387.053,119 | 44 | 581.054,458 387.047,868 | 14.45 7 | 44 | 581.054,458 387.047,868 | 45 | 581.088,259 387.013,181 | 48.43 2 | 45 | 581.088,259 387.013,181 | 46 | 581.115,795 386.992,228 | 34.60 1 |
| 46 | 581.115,795 386.992,228 | 47 | 581.118,213 386.990,388 | 3.038 | 47 | 581.118,213 386.990,388 | 48 | 581.168,132 386.960,259 | 58.30 7 | 48 | 581.168,132 386.960,259 | 49 | 581.224,732 386.933,217 | 62.72 8 |
| 49 | 581.224,732 386.933,217 | 50 | 581.265,963 386.901,265 | 52.16 2 | 50 | 581.265,963 386.901,265 | 51 | 581.291,435 386.873,551 | 37.64 2 | 51 | 581.291,435 386.873,551 | 52 | 581.346,543 386.829,56 | 70.51 3 |
| 52 | 581.346,543 386.829,56 | 53 | 581.346,55 386.839,399 | 9.839 | 53 | 581.346,55 386.839,399 | 54 | 581.331,244 386.857,163 | 23.44 9 | 54 | 581.331,244 386.857,163 | 55 | 581.303,155 386.900,367 | 51.53 2 |
| 55 | 581.303,155 386.900,367 | 56 | 581.261,771 386.965,482 | 77.15 3 | 56 | 581.261,771 386.965,482 | 57 | 581.258,638 386.970,659 | 6.051 | 57 | 581.258,638 386.970,659 | 58 | 581.237,306 387.005,912 | 41.20 5 |
| 58 | 581.237,306 387.005,912 | 59 | 581.208,287 387.054,051 | 56.20 9 | 59 | 581.208,287 387.054,051 | 60 | 581.176,085 387.093,044 | 50.57 1 | 60 | 581.176,085 387.093,044 | 61 | 581.171,103 387.099,082 | 7.828 |
| 61 | 581.171,103 387.099,082 | 62 | 581.103,908 387.172,214 | 99.31 5 | 62 | 581.103,908 387.172,214 | 63 | 581.070,091 387.211,659 | 51.95 7 | 63 | 581.070,091 387.211,659 | 64 | 581.066,232 387.216,168 | 5.935 |
| 64 | 581.066,232 387.216,168 | 65 | 581.063,491 387.219,367 | 4.213 | 65 | 581.063,491 387.219,367 | 66 | 581.018,901 387.287,843 | 81.71 4 | 66 | 581.018,901 387.287,843 | 1 | 580.982,938 387.344,968 | 67.50 3 |

** Lungimile segmentelor sunt determinate în planul de proiecție Stereo 70 și sunt rotunjite la 1 milimetru.

*** Distanța dintre puncte este formată din segmente cumulate ce sunt mai mici decât valoarea 1 milimetru.

**DATE DESPRE IMOBILUL NR. 11291**

Oficiul de Cadastru și Publicitate Imobiliară PRAHOVA
Biroul de Cadastru și Publicitate Imobiliară Ploiești

A. Partea I. Descrierea imobilului

TEREN Intravilan

Adresa: Loc. Pleasa, Jud. Prahova

| Nr. Crt | Nr cadastral Nr. topografic | Suprafața* (mp) | Observații / Referințe |
|---------|-----------------------------|-----------------|---|
| A1 | | 800 | Sector cadastral:57 Teren neimprejmuit; |

B. Partea II. Proprietari și acte

| Inscrieri privitoare la dreptul de proprietate și alte drepturi reale | Referințe |
|--|-----------|
| / | |
| Act Administrativ nr. 73473, din 30/09/2002 emis de CJSDPAT PRAHOVA (TITLU DE PROPRIETATE;); | |
| B1 | A1 |
| Intabulare, drept de PROPRIETATE, dobândit prin Reconstituire, cota actuala 1/1, cota initiala 1/1 1) APOSTOL MARIA | |

C. Partea III. SARCINI .

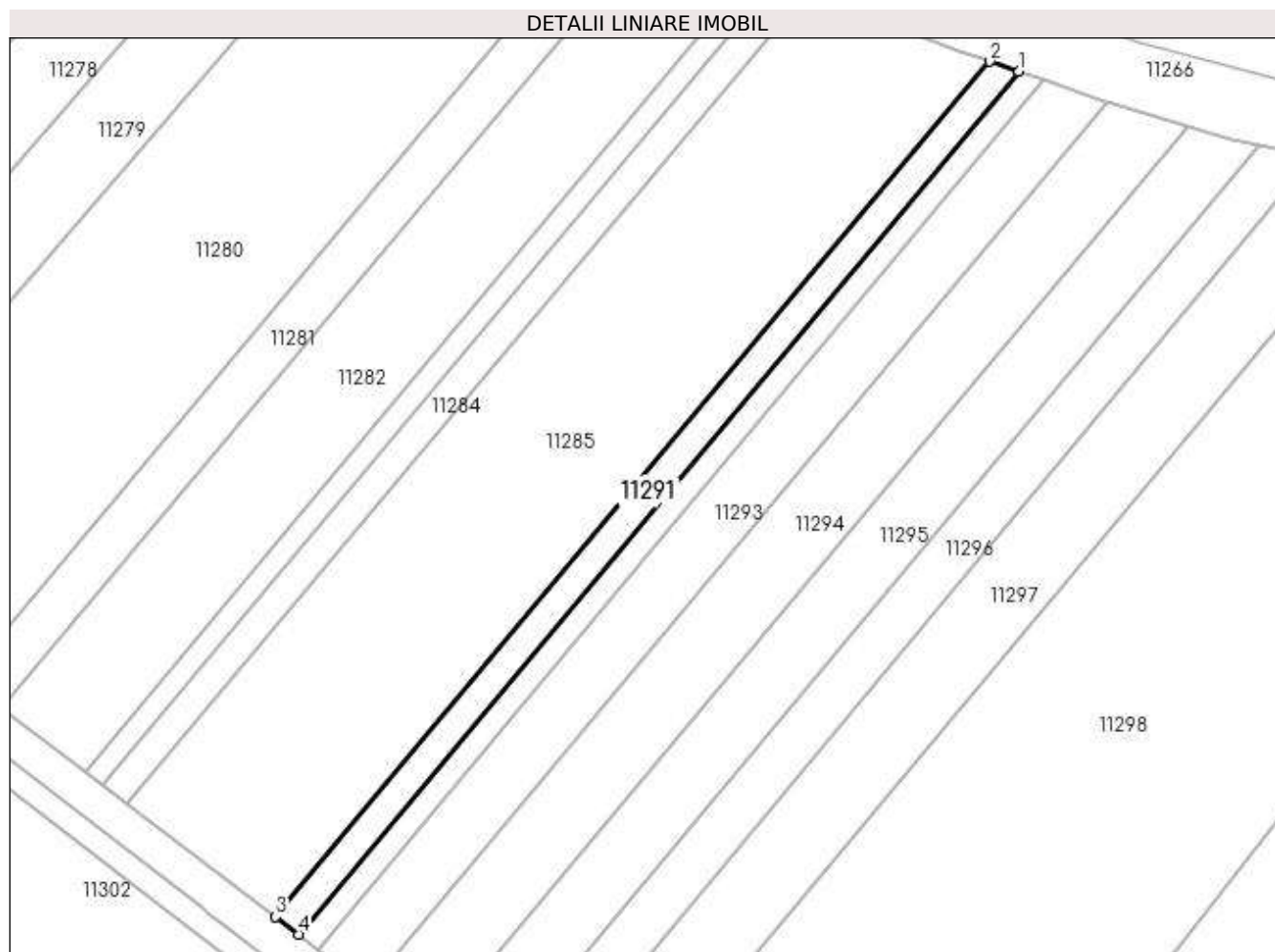
| Inscrieri privind dezmembramintele dreptului de proprietate, drepturi reale de garanție și sarcini | Referințe |
|--|-----------|
| NU SUNT | |

Anexa Nr. 1 La Partea I

Teren

| Nr cadastral | Suprafața (mp)* | Observații / Referințe |
|--------------|-----------------|------------------------|
| | 800 | |

* Suprafața este determinată în planul de proiecție Stereo 70.



Date referitoare la teren

| Crt | Categorie folosință | Intravilan | Suprafața (mp) | Tarla | Parcelă | Nr. topo | Observații / Referințe |
|-----|---------------------|------------|----------------|-------|---------|----------|------------------------|
| 1 | arabil | DA | 800 | 45 | 1926/7 | - | |

Lungime Segmente

1) Valorile lungimilor segmentelor sunt obținute din proiecție în plan.

| Punct început | X / Y | Punct sfârșit | X / Y | Lungime segment (** (m) |
|---------------|----------------------------|---------------|----------------------------|-------------------------|
| 1 | 581.427,474 388.184,612 | 2 | 581.422,886 388.186,204 | 4.856 |
| 2 | 581.422,886 388.186,204 | 3 | 581.310,453 388.051,607 | 175.378 |
| 3 | 581.310,453 388.051,607 | 4 | 581.314,07 388.048,853 | 4.546 |
| 4 | 581.314,07 388.048,853 | 1 | 581.427,474 388.184,612 | 176.893 |

**** Lungimile segmentelor sunt determinate în planul de proiecție Stereo 70 și sunt rotunjite la 1 milimetru.**

***** Distanța dintre puncte este formată din segmente cumulate ce sunt mai mici decât valoarea 1 milimetru.**

**DATE DESPRE IMOBILUL NR. 11292**

Oficiul de Cadastru și Publicitate Imobiliară PRAHOVA
Biroul de Cadastru și Publicitate Imobiliară Ploiești

A. Partea I. Descrierea imobilului

TEREN Intravilan

Adresa: Loc. Pleasa, Jud. Prahova

| Nr. Crt | Nr cadastral Nr. topografic | Suprafața* (mp) | Observații / Referințe |
|---------|-----------------------------|-----------------|--|
| A1 | | 700 | Sector cadastral:57 Teren neimprejmut; |

B. Partea II. Proprietari și acte

| Inscrieri privitoare la dreptul de proprietate și alte drepturi reale | Referințe |
|--|-----------|
| / | |
| Act Administrativ nr. 73461, din 30/09/2002 emis de CJSDPAT PRAHOVA (TITLU DE PROPRIETATE;); | |
| B1 | A1 |
| Intabulare, drept de PROPRIETATE, dobândit prin Reconstituire, cota actuala 1/1, cota initiala 1/1 | |
| 1) CIUPITOIU GHEORGHE | |
| 2) RADU ELENA | |
| 3) CIUPITOIU CONSTANTIN | |

C. Partea III. SARCINI .

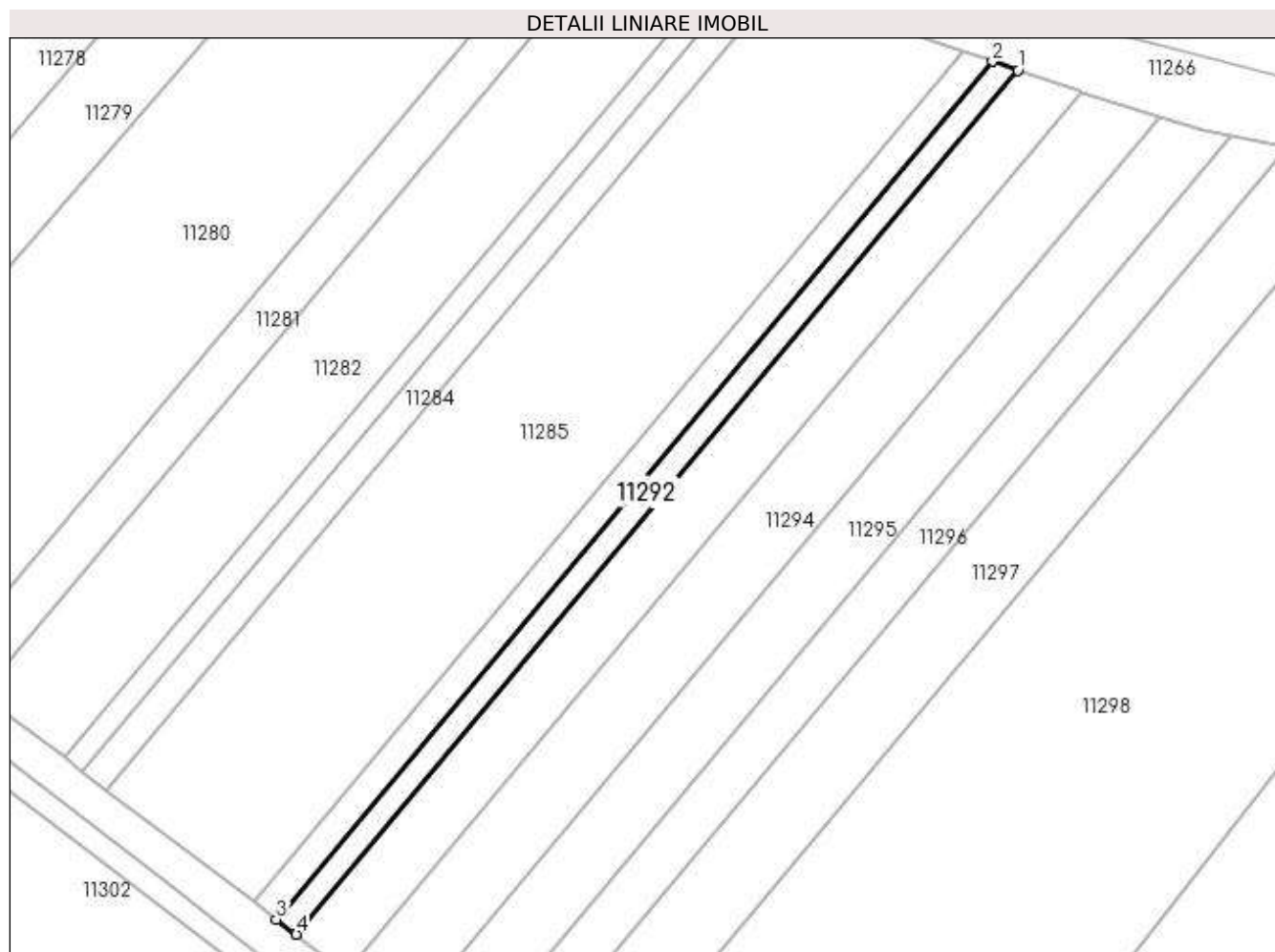
| Inscrieri privind dezmembramintele dreptului de proprietate, drepturi reale de garanție și sarcini | Referințe |
|--|-----------|
| NU SUNT | |

Anexa Nr. 1 La Partea I

Teren

| Nr cadastral | Suprafața (mp)* | Observații / Referințe |
|--------------|-----------------|------------------------|
| | 700 | |

* Suprafața este determinată în planul de proiecție Stereo 70.



Date referitoare la teren

| Crt | Categorie folosință | Intravilan | Suprafața (mp) | Tarla | Parcelă | Nr. topo | Observații / Referințe |
|-----|---------------------|------------|----------------|-------|---------|----------|------------------------|
| 1 | arabil | DA | 700 | 45 | 1926/6 | - | |

Lungime Segmente

1) Valorile lungimilor segmentelor sunt obținute din proiecție în plan.

| Punct început | X / Y | Punct sfârșit | X / Y | Lungime segment (** (m) |
|---------------|----------------------------|---------------|----------------------------|-------------------------|
| 1 | 581.431,456 388.183,23 | 2 | 581.427,474 388.184,612 | 4.215 |
| 2 | 581.427,474 388.184,612 | 3 | 581.314,07 388.048,853 | 176.893 |
| 3 | 581.314,07 388.048,853 | 4 | 581.317,21 388.046,463 | 3.946 |
| 4 | 581.317,21 388.046,463 | 1 | 581.431,456 388.183,23 | 178.206 |

**** Lungimile segmentelor sunt determinate în planul de proiecție Stereo 70 și sunt rotunjite la 1 milimetru.**

***** Distanța dintre puncte este formată din segmente cumulate ce sunt mai mici decât valoarea 1 milimetru.**

**DATE DESPRE IMOBILUL NR. 11293**

Oficiul de Cadastru și Publicitate Imobiliară PRAHOVA
Biroul de Cadastru și Publicitate Imobiliară Ploiești

A. Partea I. Descrierea imobilului

TEREN Intravilan

Adresa: Loc. Pleasa, Jud. Prahova

| Nr. Crt | Nr cadastral Nr. topografic | Suprafața* (mp) | Observații / Referințe |
|---------|-----------------------------|-----------------|---|
| A1 | | 1.800 | Sector cadastral:57 Teren neimprejmuit; |

B. Partea II. Proprietari și acte

| Inscrieri privitoare la dreptul de proprietate și alte drepturi reale | Referințe |
|--|-----------|
| / | |
| Act Administrativ nr. 73459, din 30/09/2002 emis de CJSDPAT PRAHOVA (TITLU DE PROPRIETATE;); | |
| B1 | A1 |
| Intabulare, drept de PROPRIETATE, dobândit prin Reconstituire, cota actuala 1/1, cota initiala 1/1 | |
| 1) LAZAR ECATERINA | |
| 2) MIHAI ION | |
| 3) MIHAI NICOLAE | |
| 4) MIHAI CONSTANTIN | |

C. Partea III. SARCINI .

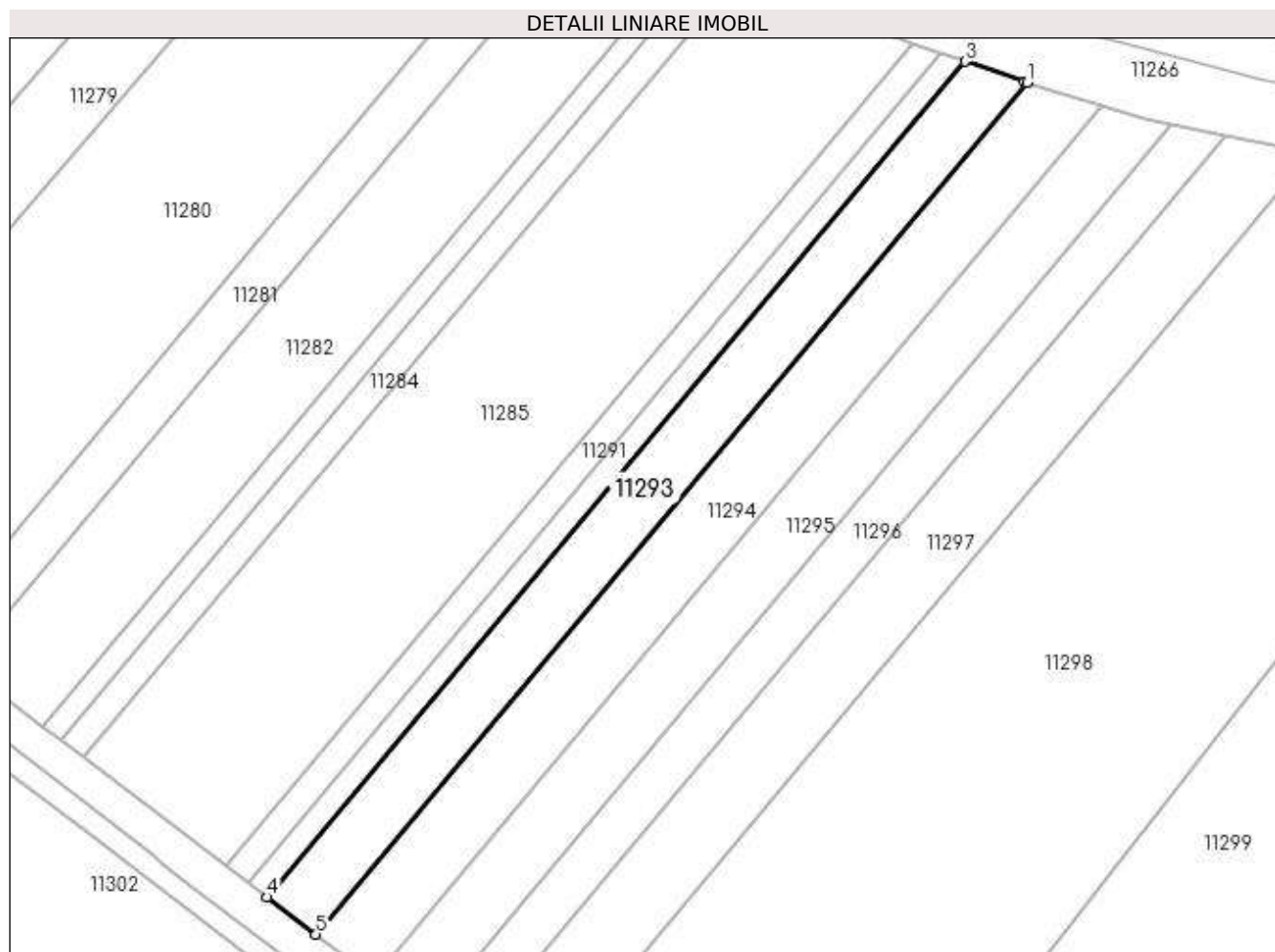
| Inscrieri privind dezmembramintele dreptului de proprietate, drepturi reale de garanție și sarcini | Referințe |
|--|-----------|
| NU SUNT | |

Anexa Nr. 1 La Partea I

Teren

| Nr cadastral | Suprafața (mp)* | Observații / Referințe |
|--------------|-----------------|------------------------|
| | 1.800 | |

* Suprafața este determinată în planul de proiecție Stereo 70.



Date referitoare la teren

| Crt | Categorie folosință | Intra vilan | Suprafața (mp) | Tarla | Parcelă | Nr. topo | Observații / Referințe |
|-----|---------------------|-------------|----------------|-------|---------|----------|------------------------|
| 1 | arabil | DA | 1.800 | 45 | 1926/5 | - | |

Lungime Segmente

1) Valorile lungimilor segmentelor sunt obținute din proiecție în plan.

| Punct început | X / Y | Punct sfârșit | X / Y | Lungime segment (** (m) |
|---------------|----------------------------|---------------|----------------------------|-------------------------|
| 1 | 581.441,578 388.179,736 | 2 | 581.441,124 388.179,875 | 0.475 |
| 2 | 581.441,124 388.179,875 | 3 | 581.431,456 388.183,23 | 10.234 |
| 3 | 581.431,456 388.183,23 | 4 | 581.317,21 388.046,463 | 178.206 |
| 4 | 581.317,21 388.046,463 | 5 | 581.325,182 388.040,394 | 10.019 |
| 5 | 581.325,182 388.040,394 | 1 | 581.441,578 388.179,736 | 181.561 |

**** Lungimile segmentelor sunt determinate în planul de proiecție Stereo 70 și sunt rotunjite la 1 milimetru.**

***** Distanța dintre puncte este formată din segmente cumulate ce sunt mai mici decât valoarea 1 milimetru.**

**DATE DESPRE IMOBILUL NR. 11294**

Oficiul de Cadastru și Publicitate Imobiliară PRAHOVA
Biroul de Cadastru și Publicitate Imobiliară Ploiești

A. Partea I. Descrierea imobilului

TEREN Intravilan

Adresa: Loc. Pleasa, Jud. Prahova

| Nr. Crt | Nr cadastral Nr. topografic | Suprafața* (mp) | Observații / Referințe |
|---------|-----------------------------|-----------------|---|
| A1 | | 2.200 | Sector cadastral:57 Teren neimprejmuit; |

B. Partea II. Proprietari și acte

| Inscrieri privitoare la dreptul de proprietate și alte drepturi reale | Referințe |
|---|-----------|
| / | |
| Act Administrativ nr. 73464, din 30/09/2002 emis de CJSDPAT PRAHOVA (TITLU DE PROPRIETATE;); | |
| B1 | A1 |
| Intabulare, drept de PROPRIETATE, dobandit prin Reconstituire, cota actuala 1/1, cota initiala 1/1 1) GHEORGHE ELISABETA | |

C. Partea III. SARCINI .

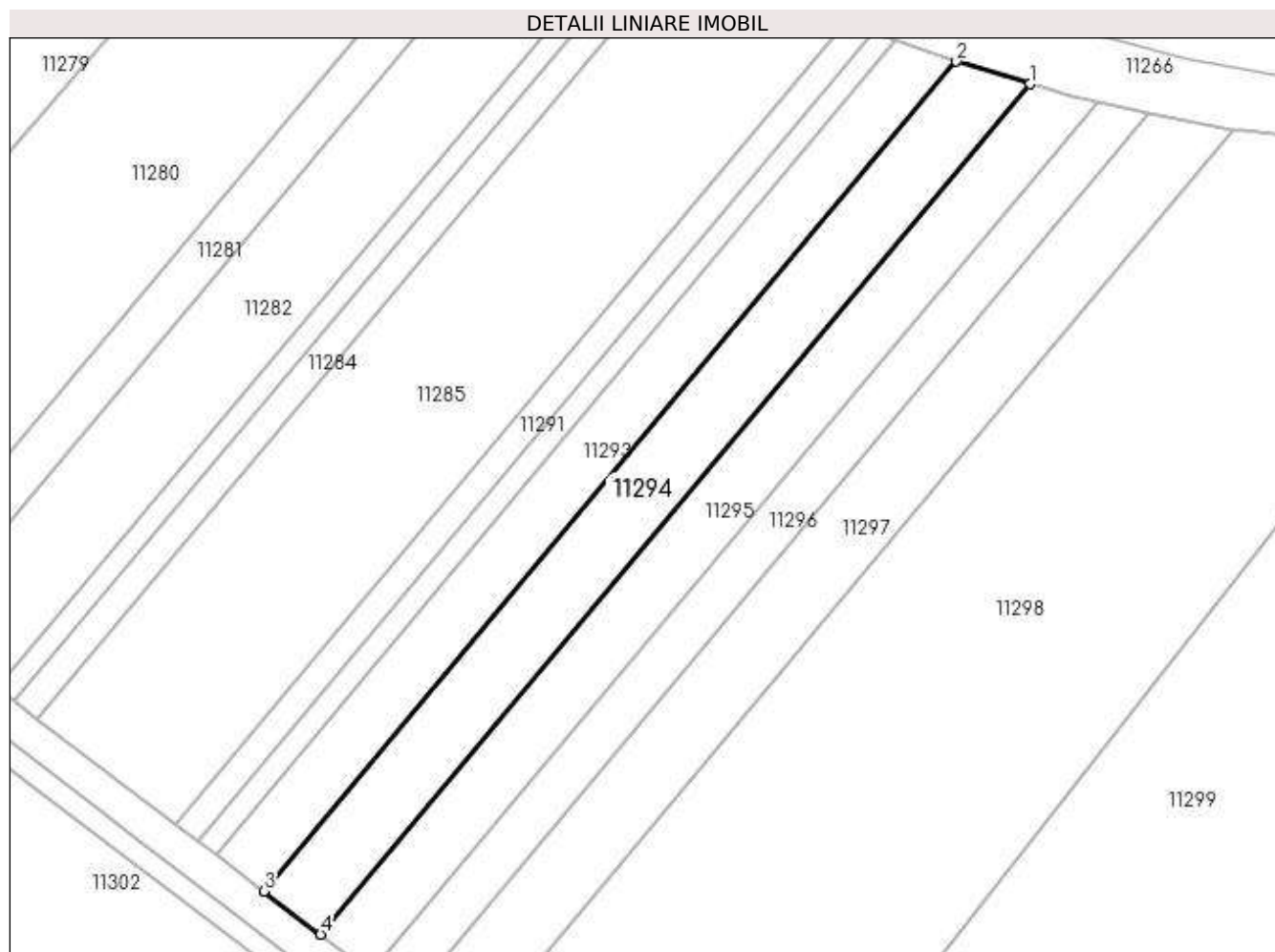
| Inscrieri privind dezmembramintele dreptului de proprietate, drepturi reale de garanție și sarcini | Referințe |
|--|-----------|
| NU SUNT | |

Anexa Nr. 1 La Partea I

Teren

| Nr cadastral | Suprafața (mp)* | Observații / Referințe |
|--------------|-----------------|------------------------|
| | 2.200 | |

* Suprafața este determinată în planul de proiecție Stereo 70.



Date referitoare la teren

| Crt | Categorie folosință | Intra vilan | Suprafața (mp) | Tarla | Parcelă | Nr. topo | Observații / Referințe |
|-----|---------------------|-------------|----------------|-------|---------|----------|------------------------|
| 1 | arabil | DA | 2.200 | 45 | 1926/4 | - | |

Lungime Segmente

1) Valorile lungimilor segmentelor sunt obținute din proiecție în plan.

| Punct început | X / Y | Punct sfârșit | X / Y | Lungime segment (** (m) |
|---------------|----------------------------|---------------|----------------------------|-------------------------|
| 1 | 581.453,995 388.175,93 | 2 | 581.441,578 388.179,736 | 12.987 |
| 2 | 581.441,578 388.179,736 | 3 | 581.325,182 388.040,394 | 181.561 |
| 3 | 581.325,182 388.040,394 | 4 | 581.334,715 388.033,136 | 11.982 |
| 4 | 581.334,715 388.033,136 | 1 | 581.453,995 388.175,93 | 186.059 |

**** Lungimile segmentelor sunt determinate în planul de proiecție Stereo 70 și sunt rotunjite la 1 milimetru.**

***** Distanța dintre puncte este formată din segmente cumulate ce sunt mai mici decât valoarea 1 milimetru.**

**DATE DESPRE IMOBILUL NR. 11295**

Oficiul de Cadastru și Publicitate Imobiliară PRAHOVA
Biroul de Cadastru și Publicitate Imobiliară Ploiești

A. Partea I. Descrierea imobilului

TEREN Intravilan

Adresa: Loc. Pleasa, Jud. Prahova

| Nr. Crt | Nr cadastral Nr. topografic | Suprafața* (mp) | Observații / Referințe |
|---------|-----------------------------|-----------------|---|
| A1 | | 2.000 | Sector cadastral:57 Teren neimprejmuit; |

B. Partea II. Proprietari și acte

| Inscrieri privitoare la dreptul de proprietate și alte drepturi reale | Referințe |
|--|-----------|
| / | |
| Act Administrativ nr. 73467, din 30/09/2002 emis de CJSDPAT PRAHOVA (TITLU DE PROPRIETATE;); | |
| B1 | A1 |
| Intabulare, drept de PROPRIETATE, dobândit prin Reconstituire, cota actuala 1/1, cota initiala 1/1 | |
| 1) MIREA CONSTANTIN | |
| 2) ION ECATERINA | |
| 3) STAN ANGELA | |
| 4) MIREA ELENA | |

C. Partea III. SARCINI .

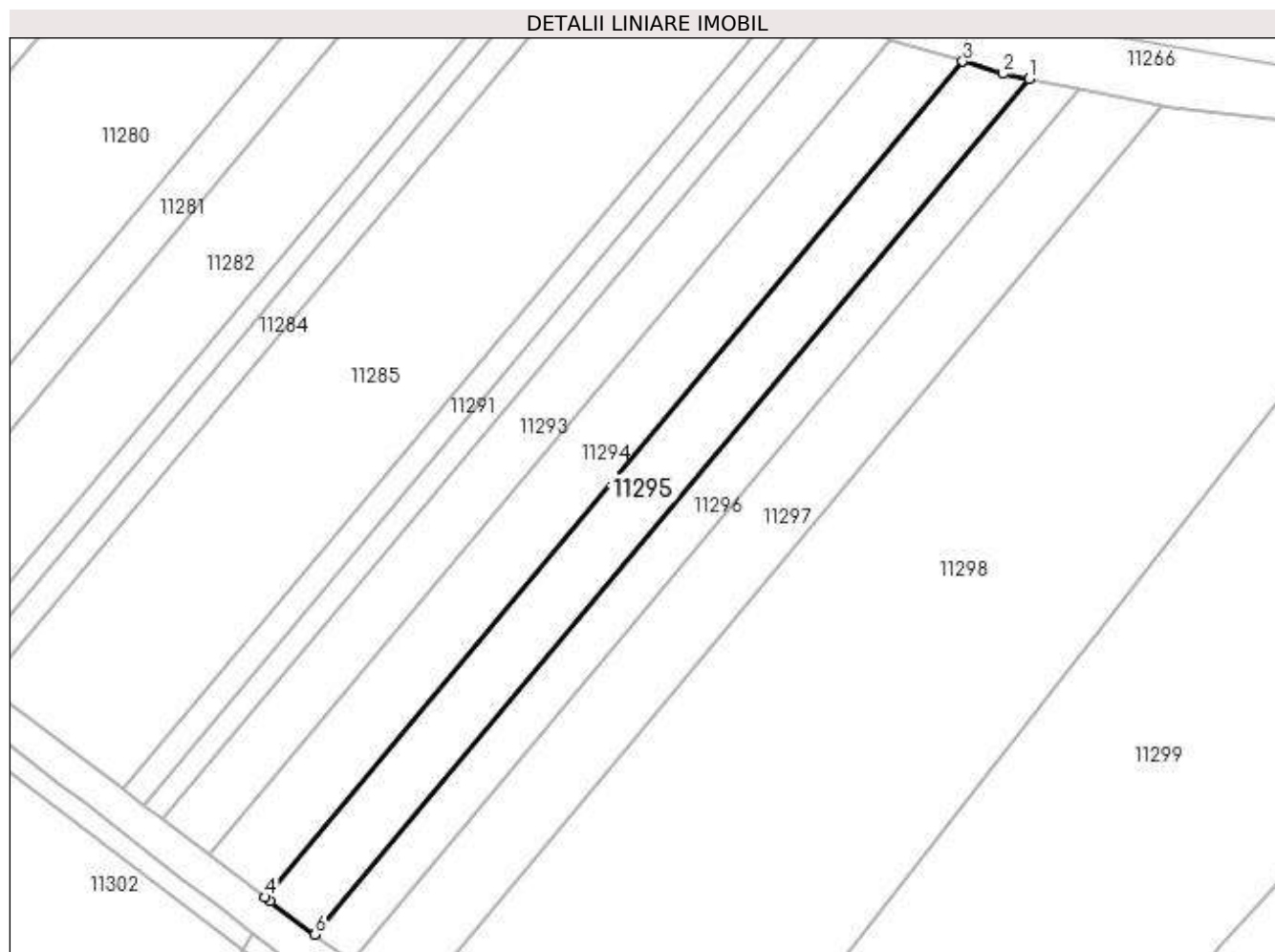
| Inscrieri privind dezmembramintele dreptului de proprietate, drepturi reale de garanție și sarcini | Referințe |
|--|-----------|
| NU SUNT | |

Anexa Nr. 1 La Partea I

Teren

| Nr cadastral | Suprafața (mp)* | Observații / Referințe |
|--------------|-----------------|------------------------|
| | 2.000 | |

* Suprafața este determinată în planul de proiecție Stereo 70.



Date referitoare la teren

| Crt | Categorie folosință | Intra vilan | Suprafața (mp) | Tarla | Parcelă | Nr. topo | Observații / Referințe |
|-----|---------------------|-------------|----------------|-------|---------|----------|------------------------|
| 1 | arabil | DA | 2.000 | 45 | 1926/3 | - | |

Lungime Segmente

1) Valorile lungimilor segmentelor sunt obținute din proiecție în plan.

| Punct început | X / Y | Punct sfârșit | X / Y | Lungime segment (** (m) |
|---------------|----------------------------|---------------|----------------------------|-------------------------|
| 1 | 581.465,333 388.172,917 | 2 | 581.460,847 388.173,831 | 4.578 |
| 2 | 581.460,847 388.173,831 | 3 | 581.453,995 388.175,93 | 7.166 |
| 3 | 581.453,995 388.175,93 | 4 | 581.334,715 388.033,136 | 186.059 |
| 4 | 581.334,715 388.033,136 | 5 | 581.335,571 388.032,484 | 1.076 |
| 5 | 581.335,571 388.032,484 | 6 | 581.343,25 388.026,767 | 9.573 |

| Punct început | X / Y | Punct sfârşit | X / Y | Lungime segment (** (m) |
|---------------|---------------------------|---------------|----------------------------|-------------------------|
| 6 | 581.343,25 388.026,767 | 1 | 581.465,333 388.172,917 | 190.431 |

** Lungimile segmentelor sunt determinate în planul de proiecţie Stereo 70 şi sunt rotunjite la 1 milimetru.

*** Distanţa dintre puncte este formată din segmente cumulate ce sunt mai mici decât valoarea 1 milimetru.

**DATE DESPRE IMOBILUL NR. 11296**

Oficiul de Cadastru și Publicitate Imobiliară PRAHOVA
Biroul de Cadastru și Publicitate Imobiliară Ploiești

A. Partea I. Descrierea imobilului

TEREN Intravilan

Adresa: Loc. Pleasa, Jud. Prahova

| Nr. Crt | Nr cadastral Nr. topografic | Suprafața* (mp) | Observații / Referințe |
|---------|--------------------------------|-----------------|---|
| A1 | | 1.500 | Sector cadastral:57 Teren neimprejmuit; |

B. Partea II. Proprietari și acte

| Inscrieri privitoare la dreptul de proprietate și alte drepturi reale | Referințe |
|--|-----------|
| / | |
| Act Administrativ nr. 73460, din 30/09/2002 emis de CJSDPAT PRAHOVA (TITLU DE PROPRIETATE;); | |
| B1 | A1 |
| Intabulare, drept de PROPRIETATE, dobandit prin Reconstituire, cota actuala 1/1, cota initiala 1/1 | |
| 1) CRISTEA VASILE | |
| 2) BADEA GABRIELA | |
| 3) TOMA ELENA | |
| 4) CIUTULIN FILOFTEIA | |

C. Partea III. SARCINI .

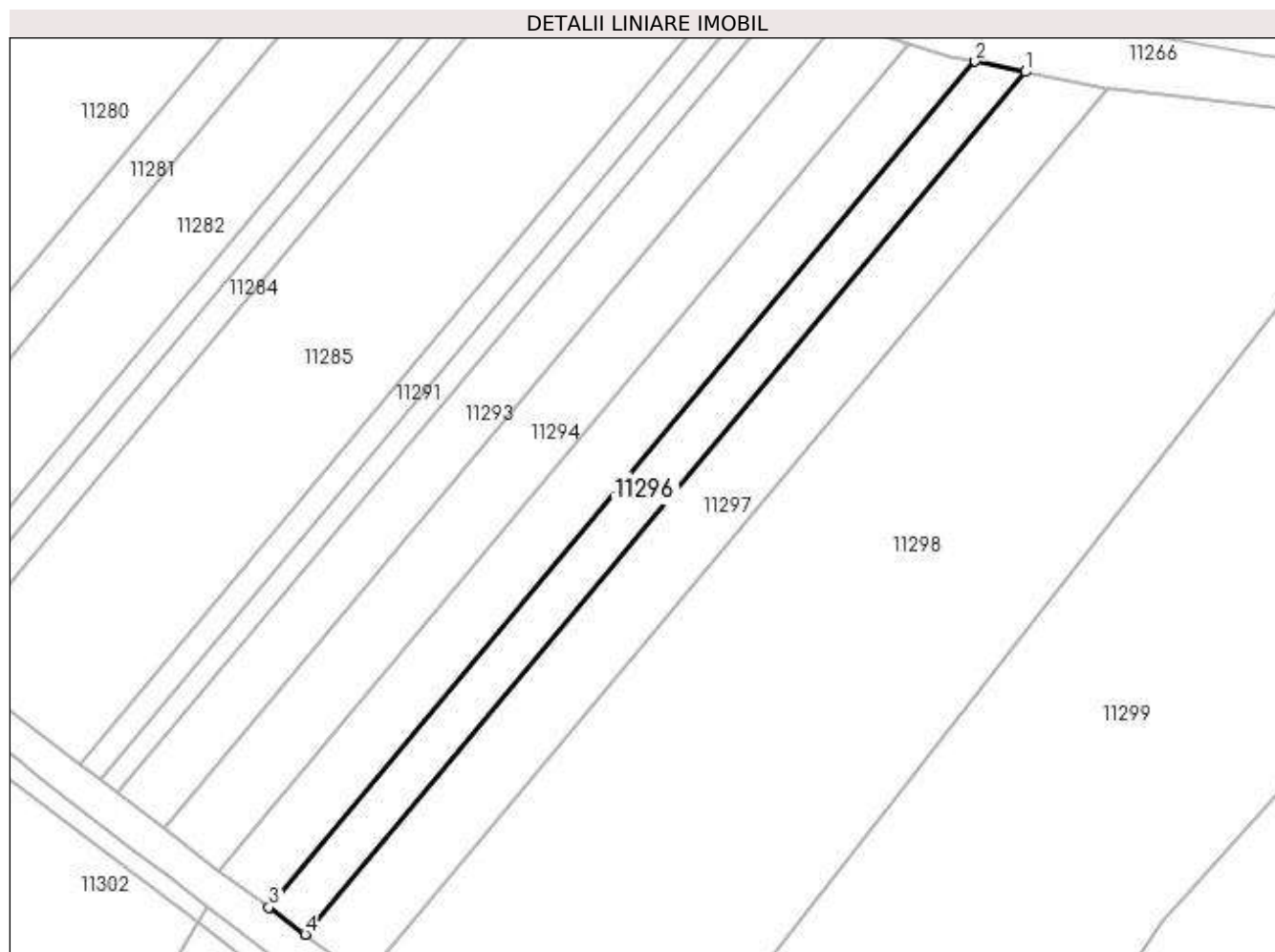
| Inscrieri privind dezmembramintele dreptului de proprietate, drepturi reale de garanție și sarcini | Referințe |
|--|-----------|
| NU SUNT | |

Anexa Nr. 1 La Partea I

Teren

| Nr cadastral | Suprafața (mp)* | Observații / Referințe |
|--------------|-----------------|------------------------|
| | 1.500 | |

* Suprafața este determinată în planul de proiecție Stereo 70.



Date referitoare la teren

| Crt | Categorie folosință | Intravilan | Suprafața (mp) | Tarla | Parcelă | Nr. topo | Observații / Referințe |
|-----|---------------------|------------|----------------|-------|---------|----------|------------------------|
| 1 | arabil | DA | 1.500 | 45 | 1926/2 | - | |

Lungime Segmente

1) Valorile lungimilor segmentelor sunt obținute din proiecție în plan.

| Punct început | X / Y | Punct sfârșit | X / Y | Lungime segment (** (m) |
|---------------|----------------------------|---------------|----------------------------|-------------------------|
| 1 | 581.474,019 388.171,149 | 2 | 581.465,333 388.172,917 | 8.864 |
| 2 | 581.465,333 388.172,917 | 3 | 581.343,25 388.026,767 | 190.431 |
| 3 | 581.343,25 388.026,767 | 4 | 581.349,516 388.022,102 | 7.812 |
| 4 | 581.349,516 388.022,102 | 1 | 581.474,019 388.171,149 | 194.206 |

**** Lungimile segmentelor sunt determinate în planul de proiecție Stereo 70 și sunt rotunjite la 1 milimetru.**

***** Distanța dintre puncte este formată din segmente cumulate ce sunt mai mici decât valoarea 1 milimetru.**

**DATE DESPRE IMOBILUL NR. 11297**

Oficiul de Cadastru și Publicitate Imobiliară PRAHOVA
Biroul de Cadastru și Publicitate Imobiliară Ploiești

A. Partea I. Descrierea imobilului

TEREN Intravilan

Adresa: Loc. Pleasa, Jud. Prahova

| Nr. Crt | Nr cadastral Nr. topografic | Suprafața* (mp) | Observații / Referințe |
|---------|-----------------------------|-----------------|---|
| A1 | | 2.500 | Sector cadastral:57 Teren neimprejmuit; |

B. Partea II. Proprietari și acte

| Inscrieri privitoare la dreptul de proprietate și alte drepturi reale | Referințe |
|--|-----------|
| / | |
| Act Administrativ nr. 73415, din 14/05/1998 emis de CJSDPAT PRAHOVA (TITLU DE PROPRIETATE;); | |
| B1 | A1 |
| Intabulare, drept de PROPRIETATE, dobândit prin Reconstituire, cota actuala 1/1, cota initiala 1/1 1) DAN DUMITRU | |

C. Partea III. SARCINI .

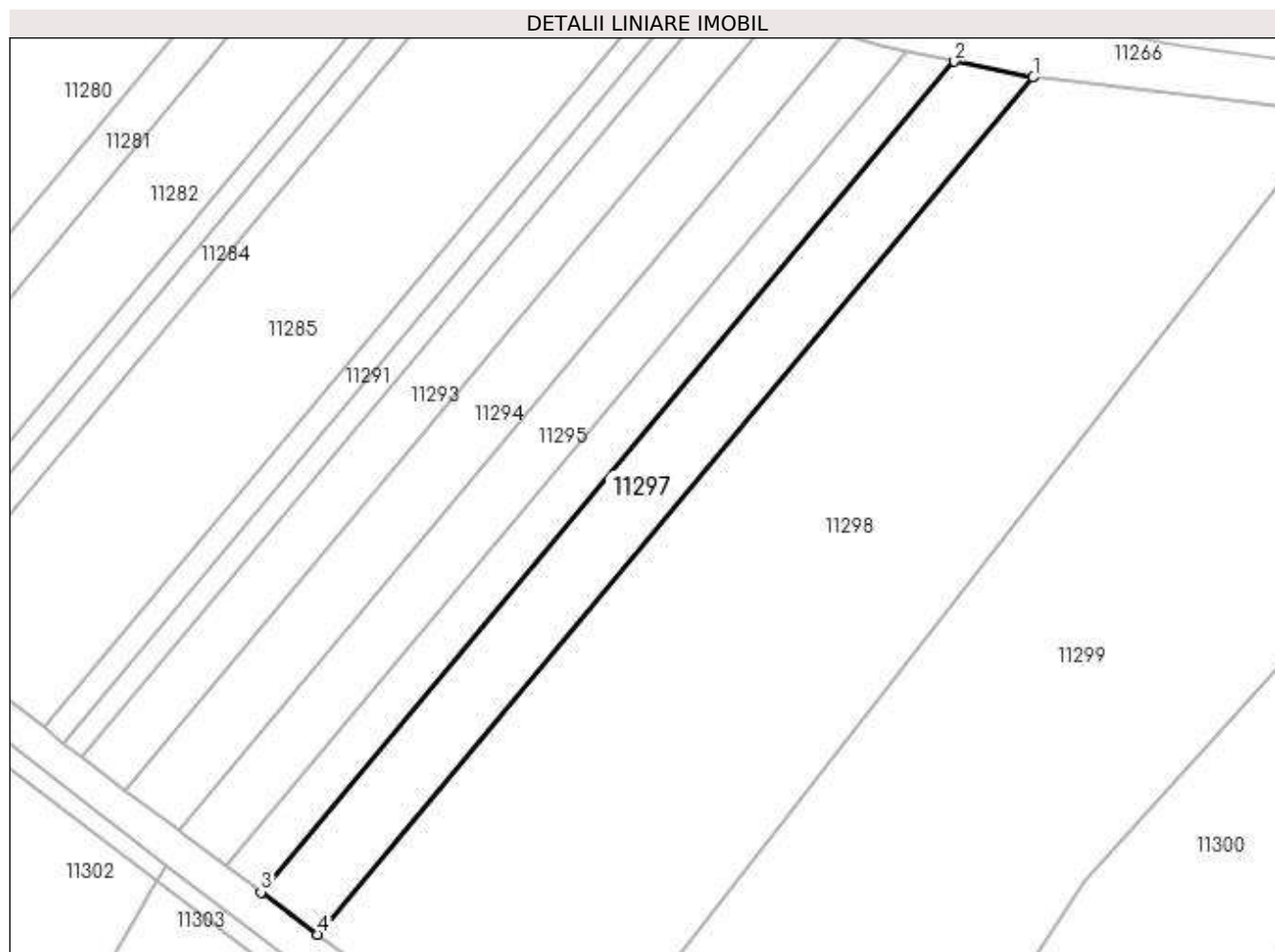
| Inscrieri privind dezmembramintele dreptului de proprietate, drepturi reale de garanție și sarcini | Referințe |
|--|-----------|
| NU SUNT | |

Anexa Nr. 1 La Partea I

Teren

| Nr cadastral | Suprafața (mp)* | Observații / Referințe |
|--------------|-----------------|------------------------|
| | 2.500 | |

* Suprafața este determinată în planul de proiecție Stereo 70.



Date referitoare la teren

| Crt | Categorie folosință | Intravilan | Suprafața (mp) | Tarla | Parcelă | Nr. topo | Observații / Referințe |
|-----|---------------------|------------|----------------|-------|---------|----------|------------------------|
| 1 | arabil | DA | 2.500 | 45 | 1926/1 | - | |

Lungime Segmente

1) Valorile lungimilor segmentelor sunt obținute din proiecție în plan.

| Punct început | X / Y | Punct sfârșit | X / Y | Lungime segment (** (m) |
|---------------|----------------------------|---------------|----------------------------|-------------------------|
| 1 | 581.488,134 388.168,276 | 2 | 581.474,019 388.171,149 | 14.404 |
| 2 | 581.474,019 388.171,149 | 3 | 581.349,516 388.022,102 | 194.206 |
| 3 | 581.349,516 388.022,102 | 4 | 581.359,697 388.014,522 | 12.693 |
| 4 | 581.359,697 388.014,522 | 1 | 581.488,134 388.168,276 | 200.341 |

**** Lungimile segmentelor sunt determinate în planul de proiecție Stereo 70 și sunt rotunjite la 1 milimetru.**

***** Distanța dintre puncte este formată din segmente cumulate ce sunt mai mici decât valoarea 1 milimetru.**

**DATE DESPRE IMOBILUL NR. 11298**

Oficiul de Cadastru și Publicitate Imobiliară PRAHOVA
Biroul de Cadastru și Publicitate Imobiliară Ploiești

A. Partea I. Descrierea imobilului

TEREN Intravilan

Nr. CF vechi:967(e:967)
Nr. cadastral vechi:1154

Adresa: Loc. Pleasa, Jud. Prahova

| Nr. Crt | Nr cadastral Nr. topografic | Suprafața* (mp) | Observații / Referințe |
|---------|-----------------------------|--------------------------------------|---|
| A1 | 20368 | Din acte: 11.903 Masurata: 10.604 | Sector cadastral:57 Teren neimprejmuit; |

B. Partea II. Proprietari și acte

| Inscrieri privitoare la dreptul de proprietate și alte drepturi reale | | Referințe |
|---|--|-----------|
| 28525 / 11/06/2007 | | |
| Contract De Vanzare-Cumparare nr. 2376, din 05/06/2007 emis de NP I.DANIELESCU; | | |
| B3 | Intabulare, drept de PROPRIETATE, dobandit prin Conventie, cota actuala 1/1, cota initiala 1/1 1) S.C. ENNINDGAL IMMO ROMANIA S.R.L., CIF:9999999999999 | A1 |

C. Partea III. SARCINI .

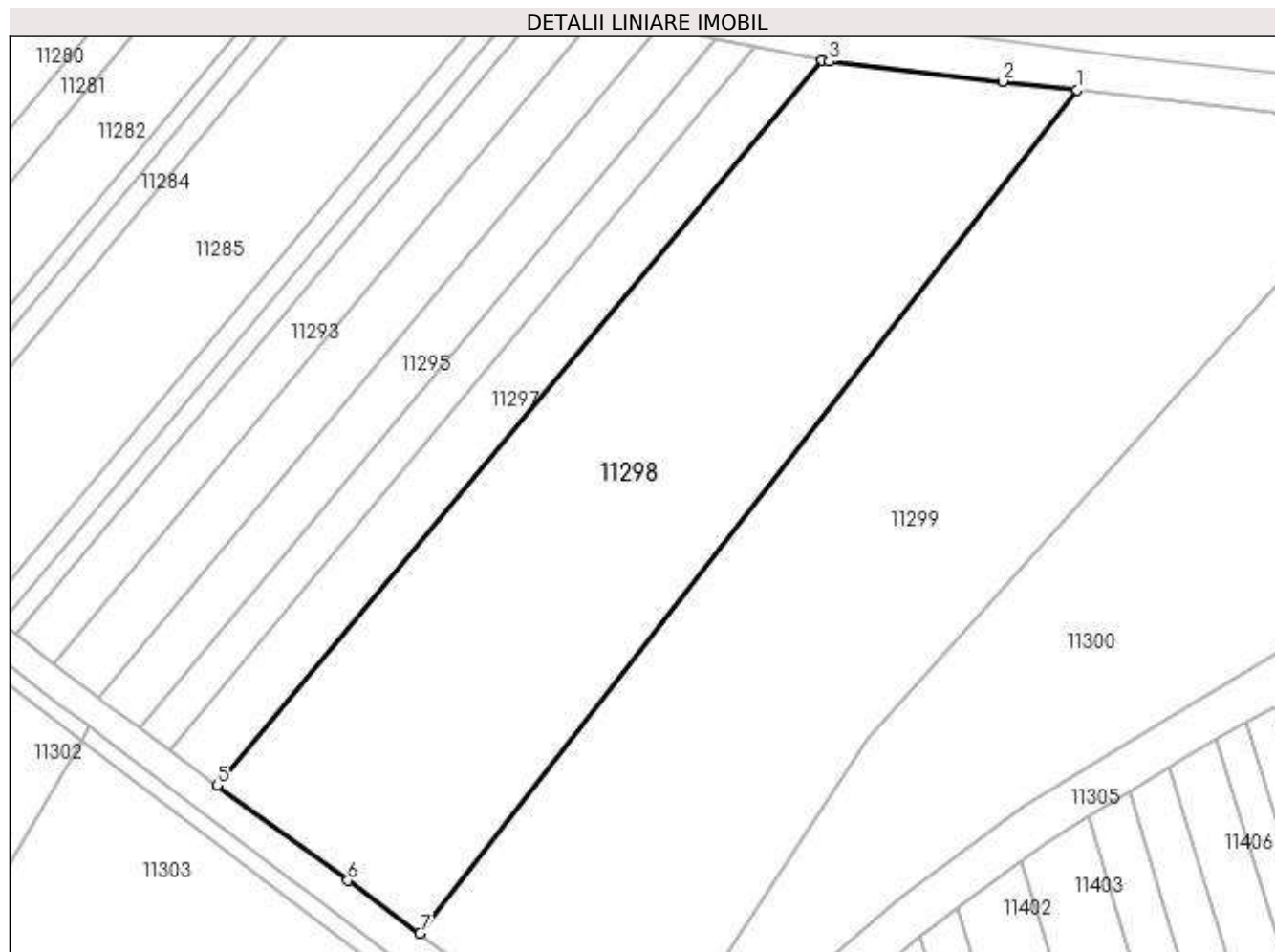
| Inscrieri privind dezmembramintele dreptului de proprietate, drepturi reale de garanție și sarcini | Referințe |
|--|-----------|
| NU SUNT | |

Anexa Nr. 1 La Partea I

Teren

| Nr cadastral | Suprafața (mp)* | Observații / Referințe |
|--------------|---|------------------------|
| 20368 | Din acte: 11.903 Masurata: 10.604 | |

* Suprafața este determinată în planul de proiecție Stereo 70.



Date referitoare la teren

| Crt | Categorie folosință | Intra vilan | Suprafața (mp) | Tarla | Parcelă | Nr. topo | Observații / Referințe |
|-----|---------------------|-------------|----------------|-------|---------|----------|------------------------|
| 1 | arabil | DA | 10.604 | 45 | 1928/2 | - | |

Lungime Segmente

1) Valorile lungimilor segmentelor sunt obținute din proiecție în plan.

| Punct început | X / Y | Punct sfârșit | X / Y | Lungime segment (** (m) |
|---------------|----------------------------|---------------|----------------------------|-------------------------|
| 1 | 581.542,234 388.162,035 | 2 | 581.526,42 388.163,858 | 15.919 |
| 2 | 581.526,42 388.163,858 | 3 | 581.489,628 388.168,109 | 37.037 |
| 3 | 581.489,628 388.168,109 | 4 | 581.488,134 388.168,276 | 1.503 |
| 4 | 581.488,134 388.168,276 | 5 | 581.359,697 388.014,522 | 200.341 |

| Punct început | X / Y | Punct sfârșit | X / Y | Lungime segment (** (m) |
|---------------|----------------------------|---------------|----------------------------|-------------------------|
| 5 | 581.359,697 388.014,522 | 6 | 581.387,438 387.994,327 | 34.313 |
| 6 | 581.387,438 387.994,327 | 7 | 581.402,808 387.983,143 | 19.008 |
| 7 | 581.402,808 387.983,143 | 1 | 581.542,234 388.162,035 | 226.808 |

** Lungimile segmentelor sunt determinate în planul de proiecție Stereo 70 și sunt rotunjite la 1 milimetru.

*** Distanța dintre puncte este formată din segmente cumulate ce sunt mai mici decât valoarea 1 milimetru.

**DATE DESPRE IMOBILUL NR. 11299**

Oficiul de Cadastru și Publicitate Imobiliară PRAHOVA
Biroul de Cadastru și Publicitate Imobiliară Ploiești

A. Partea I. Descrierea imobilului

TEREN Intravilan

Nr. CF vechi:966(e:966)
Nr. cadastral vechi:1155

Adresa: Loc. Pleasa, Jud. Prahova

| Nr. Crt | Nr cadastral Nr. topografic | Suprafața* (mp) | Observații / Referințe |
|---------|-----------------------------|--------------------------------------|---------------------------------------|
| A1 | 20369 | Din acte: 13.200 Masurata: 13.202 | Sector cadastral:57 Teren imprejmuit; |

B. Partea II. Proprietari și acte

| Inscrieri privitoare la dreptul de proprietate și alte drepturi reale | | Referințe |
|---|--|-----------|
| 28523 / 11/06/2007 | | |
| Contract De Vanzare-Cumparare nr. 2375, din 05/06/2007 emis de NP I.DANIELESCU; | | |
| B3 | Intabulare, drept de PROPRIETATE, dobandit prin Conventie, cota actuala 1/1, cota initiala 1/1 1) SC ENNINGDAL IMMO ROMANIA SRL, CIF:999999999999 | A1 |

C. Partea III. SARCINI .

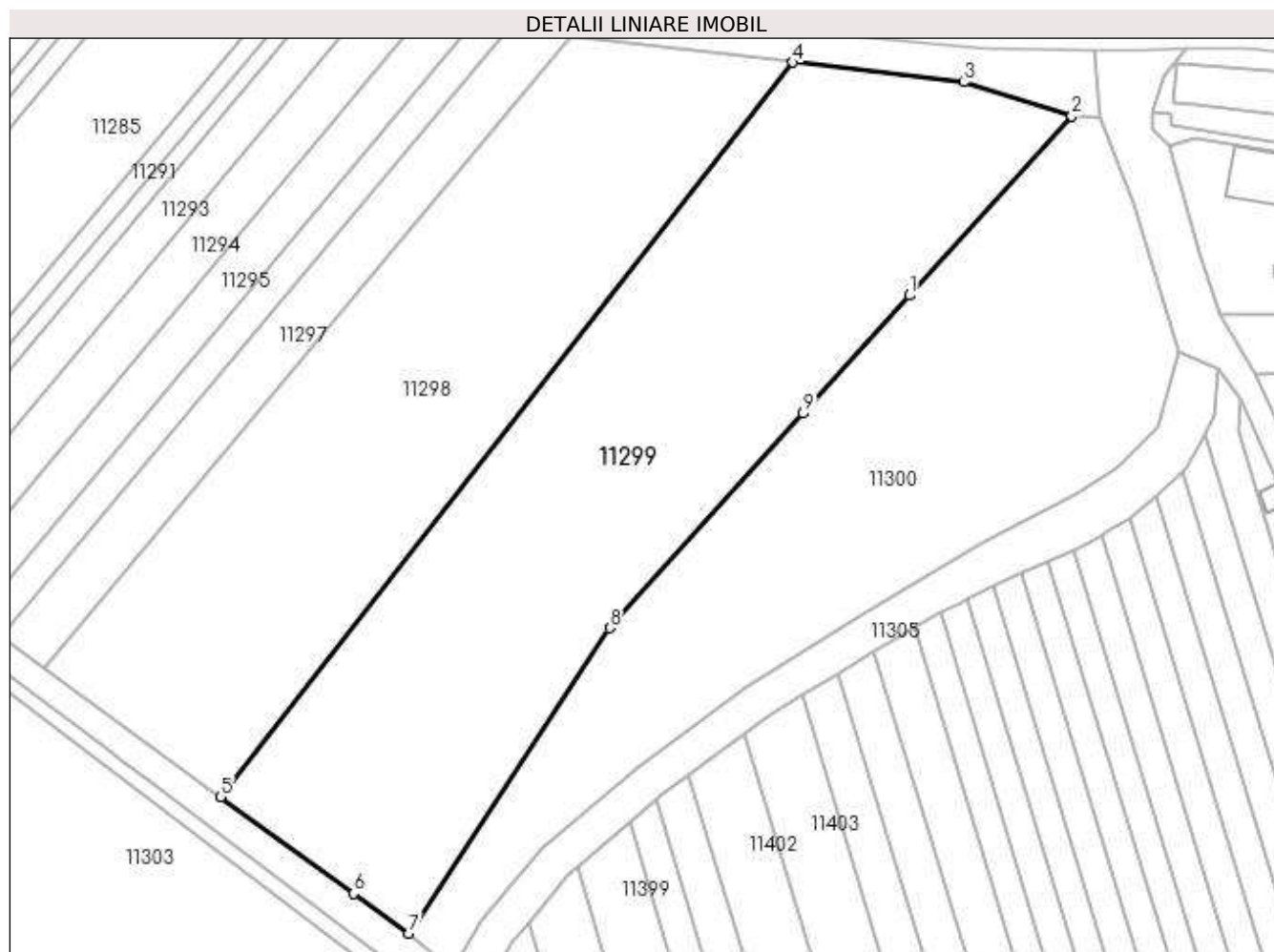
| Inscrieri privind dezmembramintele dreptului de proprietate, drepturi reale de garanție și sarcini | Referințe |
|--|-----------|
| NU SUNT | |

Anexa Nr. 1 La Partea I

Teren

| Nr cadastral | Suprafața (mp)* | Observații / Referințe |
|--------------|---|------------------------|
| 20369 | Din acte: 13.200 Masurata: 13.202 | |

* Suprafața este determinată în planul de proiecție Stereo 70.



Date referitoare la teren

| Crt | Categorie folosință | Intravilan | Suprafața (mp) | Tarla | Parcelă | Nr. topo | Observații / Referințe |
|-----|---------------------|------------|----------------|-------|---------|----------|------------------------------|
| 1 | arabil | DA | 13.202 | 45 | 1928/2 | - | parcela cu caracter temporar |

Lungime Segmente

1) Valorile lungimilor segmentelor sunt obținute din proiecție în plan.

| Punct început | X / Y | Punct sfârșit | X / Y | Lungime segment (** (m) |
|---------------|----------------------------|---------------|----------------------------|-------------------------|
| 1 | 581.570,64 388.105,277 | 2 | 581.610,098 388.148,986 | 58.885 |
| 2 | 581.610,098 388.148,986 | 3 | 581.583,86 388.157,231 | 27.503 |
| 3 | 581.583,86 388.157,231 | 4 | 581.542,234 388.162,035 | 41.902 |
| 4 | 581.542,234 388.162,035 | 5 | 581.402,808 387.983,143 | 226.808 |

| Punct început | X / Y | Punct sfârșit | X / Y | Lungime segment (** (m) |
|---------------|----------------------------|---------------|----------------------------|-------------------------|
| 5 | 581.402,808 387.983,143 | 6 | 581.435,134 387.959,619 | 39.979 |
| 6 | 581.435,134 387.959,619 | 7 | 581.448,711 387.949,895 | 16.7 |
| 7 | 581.448,711 387.949,895 | 8 | 581.497,565 388.024,289 | 89.001 |
| 8 | 581.497,565 388.024,289 | 9 | 581.544,697 388.076,539 | 70.367 |
| 9 | 581.544,697 388.076,539 | 1 | 581.570,64 388.105,277 | 38.716 |

** Lungimile segmentelor sunt determinate în planul de proiecție Stereo 70 și sunt rotunjite la 1 milimetru.

*** Distanța dintre puncte este formată din segmente cumulate ce sunt mai mici decât valoarea 1 milimetru.

**DATE DESPRE IMOBILUL NR. 11300**

Oficiul de Cadastru și Publicitate Imobiliară PRAHOVA
Biroul de Cadastru și Publicitate Imobiliară Ploiești

A. Partea I. Descrierea imobilului

TEREN Intravilan

Adresa: Loc. Pleasa, Jud. Prahova

| Nr. Crt | Nr cadastral Nr. topografic | Suprafața* (mp) | Observații / Referințe |
|---------|-----------------------------|-----------------|---|
| A1 | | 10.000 | Sector cadastral:57 Teren neimprejmuit; |

B. Partea II. Proprietari și acte

| Inscrieri privitoare la dreptul de proprietate și alte drepturi reale | Referințe |
|--|-----------|
| / | |
| Act Administrativ nr. 28696, din 05/06/1996 emis de CJSDPAT PRAHOVA (TITLU DE PROPRIETATE;); | |
| B1 | A1 |
| Intabulare, drept de PROPRIETATE, dobandit prin Reconstituire, cota actuala 1/1, cota initiala 1/1 | |
| 1) HRISTEA ION | |

C. Partea III. SARCINI .

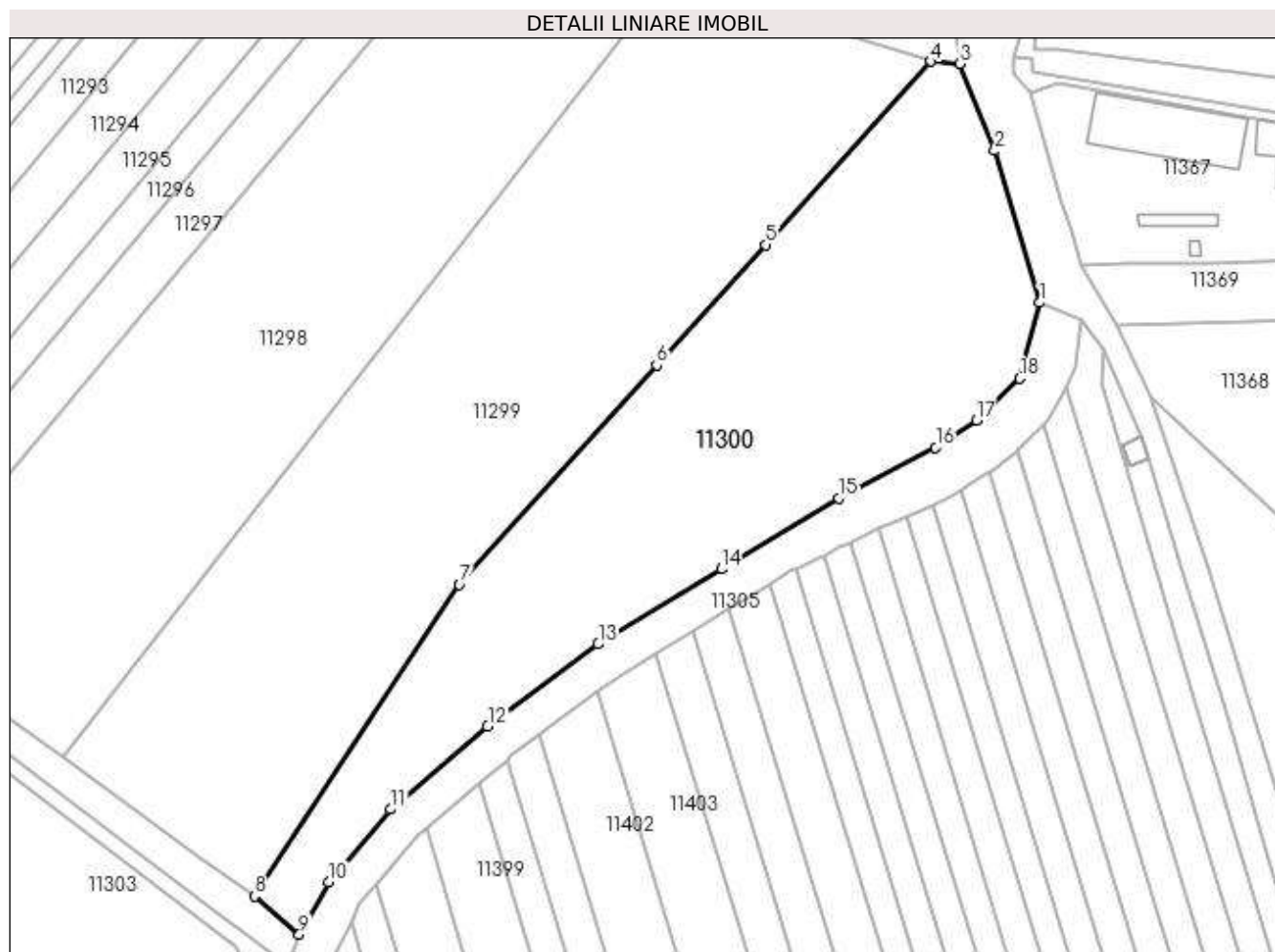
| Inscrieri privind dezmembramintele dreptului de proprietate, drepturi reale de garanție și sarcini | Referințe |
|--|-----------|
| NU SUNT | |

Anexa Nr. 1 La Partea I

Teren

| | | |
|--------------|-----------------|------------------------|
| Nr cadastral | Suprafața (mp)* | Observații / Referințe |
| | 10.000 | |

* Suprafața este determinată în planul de proiecție Stereo 70.



Date referitoare la teren

| Crt | Categorie folosință | Intra vilan | Suprafața (mp) | Tarla | Parcelă | Nr. topo | Observații / Referințe |
|-----|---------------------|-------------|----------------|-------|---------|----------|------------------------|
| 1 | arabil | DA | 10.000 | 45 | 1926/1 | - | |

Lungime Segmente

1) Valorile lungimilor segmentelor sunt obținute din proiecție în plan.

| Punct început | X / Y | Punct sfârșit | X / Y | Lungime segment (** (m) |
|---------------|----------------------------|---------------|----------------------------|-------------------------|
| 1 | 581.636,076 388.091,489 | 2 | 581.625,312 388.127,695 | 37.772 |
| 2 | 581.625,312 388.127,695 | 3 | 581.617,077 388.148,422 | 22.303 |
| 3 | 581.617,077 388.148,422 | 4 | 581.610,098 388.148,986 | 7.002 |
| 4 | 581.610,098 388.148,986 | 5 | 581.570,64 388.105,277 | 58.885 |
| 5 | 581.570,64 388.105,277 | 6 | 581.544,697 388.076,539 | 38.716 |

| Punct început | X / Y | Punct sfârșit | X / Y | Lungime segment (** (m) |
|---------------|----------------------------|---------------|----------------------------|-------------------------|
| 6 | 581.544,697 388.076,539 | 7 | 581.497,565 388.024,289 | 70.367 |
| 7 | 581.497,565 388.024,289 | 8 | 581.448,711 387.949,895 | 89.001 |
| 8 | 581.448,711 387.949,895 | 9 | 581.459,38 387.940,83 | 14.0 |
| 9 | 581.459,38 387.940,83 | 10 | 581.466,523 387.953,246 | 14.324 |
| 10 | 581.466,523 387.953,246 | 11 | 581.481,213 387.970,647 | 22.773 |
| 11 | 581.481,213 387.970,647 | 12 | 581.504,328 387.990,43 | 30.425 |
| 12 | 581.504,328 387.990,43 | 13 | 581.530,718 388.010,034 | 32.875 |
| 13 | 581.530,718 388.010,034 | 14 | 581.560,187 388.027,939 | 34.482 |
| 14 | 581.560,187 388.027,939 | 15 | 581.588,127 388.044,845 | 32.657 |
| 15 | 581.588,127 388.044,845 | 16 | 581.611,252 388.056,935 | 26.095 |
| 16 | 581.611,252 388.056,935 | 17 | 581.620,985 388.063,419 | 11.695 |
| 17 | 581.620,985 388.063,419 | 18 | 581.631,291 388.073,399 | 14.346 |
| 18 | 581.631,291 388.073,399 | 1 | 581.636,076 388.091,489 | 18.712 |

** Lungimile segmentelor sunt determinate în planul de proiecție Stereo 70 și sunt rotunjite la 1 milimetru.

*** Distanța dintre puncte este formată din segmente cumulate ce sunt mai mici decât valoarea 1 milimetru.

**DATE DESPRE IMOBILUL NR. 11301**

Oficiul de Cadastru și Publicitate Imobiliară PRAHOVA
Biroul de Cadastru și Publicitate Imobiliară Ploiești

A. Partea I. Descrierea imobilului

TEREN Extravilan

Adresa: Jud. Prahova

| Nr. Crt | Nr cadastral Nr. topografic | Suprafața* (mp) | Observații / Referințe |
|---------|-----------------------------|-----------------|--|
| A1 | 24756 | 444 | Sector cadastral:57 Teren neimprejmut; |

B. Partea II. Proprietari și acte

| Inscrieri privitoare la dreptul de proprietate și alte drepturi reale | | Referințe |
|---|---|-----------|
| 109454 / 29/11/2017 | | |
| Act Notarial nr. 2730, din 27/11/2017 emis de David Cristian Emanuel; | | |
| B1 | Se infiinteaza cartea funciara 24756 a imobilului cu numarul cadastral 24756/Bucov, rezultat din dezmembrarea imobilului cu numarul cadastral 22300 in scris in cartea funciara 22300; | A1 |
| Act Notarial nr. 1109, din 08/04/2011 emis de NP MEIROSU MIHAI GABRIEL; | | |
| B2 | Intabulare, drept de PROPRIETATE, dobandit prin Conventie, cota actuala 1/1, cota initiala 1/1 1) SC KAHRIMAN CONSTRUCT SRL, CIF:20060791 OBSERVATII: pozitie transcrisa din CF 22300/Bucov, inscrisa prin incheierea nr. 19301 din 11/04/2011; | A1 |
| Act Notarial nr. 27, din 04/01/2017 emis de NP DAVID CRISTIAN EMANUEL (; act administrativ nr 19301 din 11.04.2011, emis de OCPI PRAHOVA;act administrativ nr 4437 din 18.01.2017, emis de PRIMARIA BUCOV); | | |
| B4 | se noteaza actualizarea informatiilor cadastrale in sensul ca imobilul are categoria de folosinta arabil si faneata OBSERVATII: pozitie transcrisa din CF 22300/Bucov, inscrisa prin incheierea nr. 4552 din 25/01/2017; | A1 |

C. Partea III. SARCINI

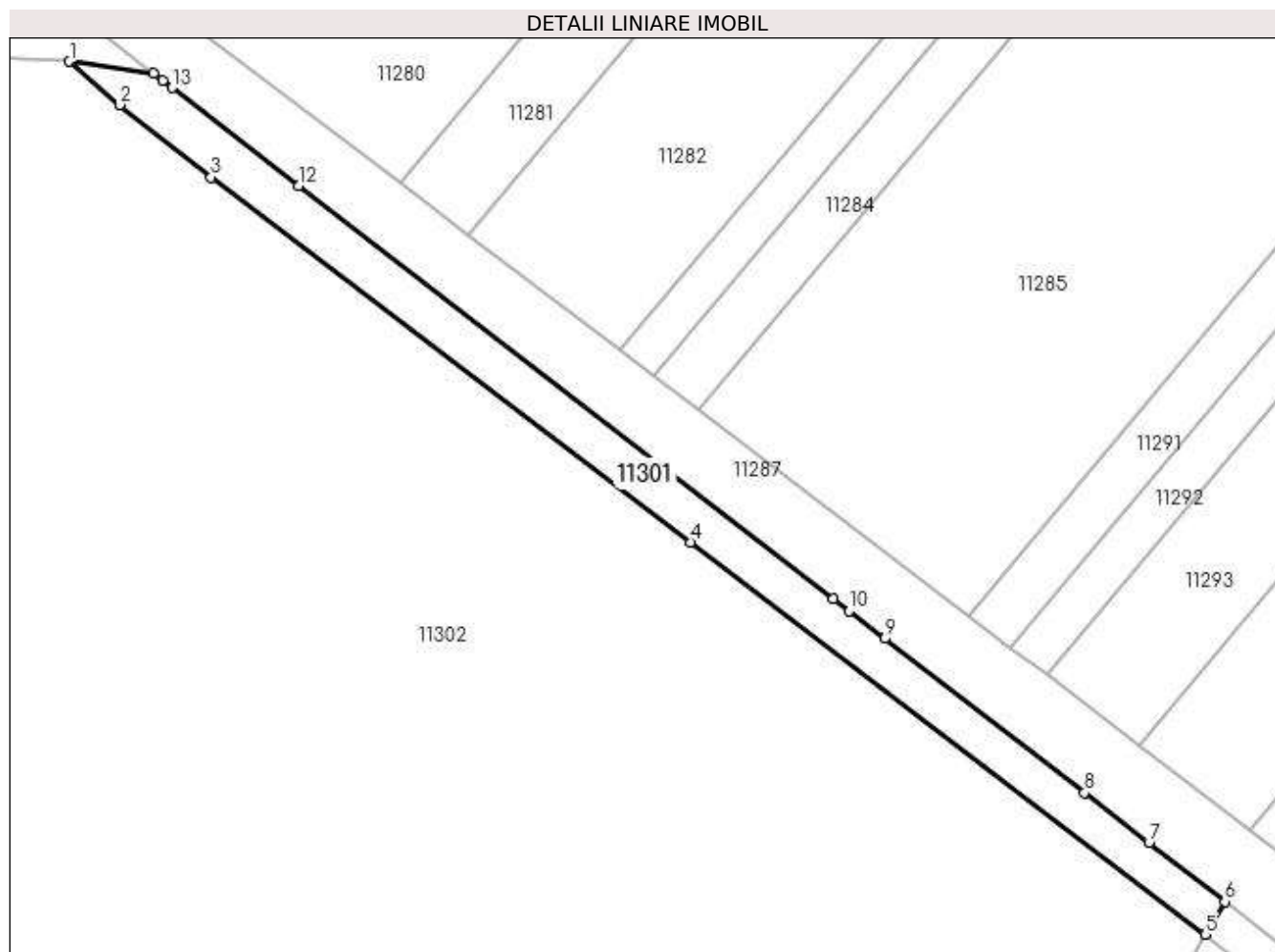
| Inscrieri privind dezmembramintele dreptului de proprietate, drepturi reale de garanție și sarcini | | Referințe |
|--|---|-----------|
| 109454 / 29/11/2017 | | |
| Act Administrativ nr. 13968, din 14/11/2013 emis de PRIMARIA COMUNEI BUCOV (; act administrativ nr. 2692/16.01.2014 emis de PRIMARIA BUCOV); | | |
| C1 | se radiaza sechestrul in scris sub C1 prin incheierea nr. 65057/2013 OBSERVATII: pozitie transcrisa din CF 22300/Bucov, inscrisa prin incheierea nr. 79229 din 21/11/2013; | A1 |

Anexa Nr. 1 La Partea I

Teren

| Nr cadastral | Suprafața (mp)* | Observații / Referințe |
|--------------|-----------------|------------------------|
| 24756 | 444 | |

* Suprafața este determinată în planul de proiecție Stereo 70.



Date referitoare la teren

| Crt | Categorie folosință | Intra vilan | Suprafața (mp) | Tarla | Parcelă | Nr. topo | Observații / Referințe |
|-----|---------------------|-------------|----------------|-------|---------------------|----------|------------------------|
| 1 | arabil | NU | 444 | 45 | 1929/1/1, 1929/2 | - | |

Lungime Segmente

1) Valorile lungimilor segmentelor sunt obținute din proiecție în plan.

| Punct început | X / Y | Punct sfârșit | X / Y | Lungime segment (** (m) |
|---------------|----------------------------|---------------|----------------------------|-------------------------|
| 1 | 581.232,874 388.099,389 | 2 | 581.237,23 388.095,648 | 5.742 |
| 2 | 581.237,23 388.095,648 | 3 | 581.245,098 388.089,412 | 10.04 |
| 3 | 581.245,098 388.089,412 | 4 | 581.286,447 388.057,944 | 51.961 |
| 4 | 581.286,447 388.057,944 | 5 | 581.330,895 388.024,118 | 55.855 |
| 5 | 581.330,895 388.024,118 | 6 | 581.332,56 388.026,96 | 3.294 |

| Punct început | X / Y | Punct sfârşit | X / Y | Lungime segment (** (m) |
|---------------|----------------------------|---------------|----------------------------|-------------------------|
| 6 | 581.332,56 388.026,96 | 7 | 581.326,019 388.032,016 | 8.267 |
| 7 | 581.326,019 388.032,016 | 8 | 581.320,45 388.036,32 | 7.038 |
| 8 | 581.320,45 388.036,32 | 9 | 581.303,225 388.049,629 | 21.768 |
| 9 | 581.303,225 388.049,629 | 10 | 581.300,17 388.051,99 | 3.861 |
| 10 | 581.300,17 388.051,99 | 11 | 581.298,801 388.053,047 | 1.73 |
| 11 | 581.298,801 388.053,047 | 12 | 581.252,651 388.088,696 | 58.315 |
| 12 | 581.252,651 388.088,696 | 13 | 581.241,738 388.097,125 | 13.789 |
| 13 | 581.241,738 388.097,125 | 14 | 581.240,919 388.097,757 | 1.034 |
| 14 | 581.240,919 388.097,757 | 15 | 581.240,1 388.098,39 | 1.035 |
| 15 | 581.240,1 388.098,39 | 1 | 581.232,874 388.099,389 | 7.295 |

** Lungimile segmentelor sunt determinate în planul de proiecţie Stereo 70 şi sunt rotunjite la 1 milimetru.

*** Distanţa dintre puncte este formată din segmente cumulate ce sunt mai mici decât valoarea 1 milimetru.

**DATE DESPRE IMOBILUL NR. 11302**

Oficiul de Cadastru și Publicitate Imobiliară PRAHOVA
Biroul de Cadastru și Publicitate Imobiliară Ploiești

A. Partea I. Descrierea imobilului

TEREN Extravilan

Adresa: Jud. Prahova

| Nr. Crt | Nr cadastral Nr. topografic | Suprafața* (mp) | Observații / Referințe |
|---------|-----------------------------|-----------------|--|
| A1 | 24754 | 78.638 | Sector cadastral:57 Teren neimprejmut; |

B. Partea II. Proprietari și acte

| Inscrieri privitoare la dreptul de proprietate și alte drepturi reale | | Referințe |
|---|--|-----------|
| 109454 / 29/11/2017 | | |
| Act Notarial nr. 2730, din 27/11/2017 emis de David Cristian Emanuel; | | |
| B1 | Se infiinteaza cartea funciara 24754 a imobilului cu numarul cadastral 24754/Bucov, rezultat din dezmembrarea imobilului cu numarul cadastral 22300 inscris in cartea funciara 22300; | A1 |
| Act Notarial nr. 1109, din 08/04/2011 emis de NP MEIROSU MIHAI GABRIEL; | | |
| B2 | Intabulare, drept de PROPRIETATE, dobandit prin Conventie, cota actuala 1/1, cota initiala 1/1 1) SC KAHRIMAN CONSTRUCT SRL, CIF:9999999999999 OBSERVATII: pozitie transcrisa din CF 22300/Bucov, inscrisa prin incheierea nr. 19301 din 11/04/2011; | A1 |
| Act Notarial nr. 27, din 04/01/2017 emis de NP DAVID CRISTIAN EMANUEL (; act administrativ nr 4437 din 18.01.2017, emis de PRIMARIA BUCOV;act administrativ nr 19301 din 11.04.2011, emis de OCPI PRAHOVA); | | |
| B4 | se noteaza actualizarea informatiilor cadastrale in sensul ca imobilul are categoria de folosinta arabil si faneata OBSERVATII: pozitie transcrisa din CF 22300/Bucov, inscrisa prin incheierea nr. 4552 din 25/01/2017; | A1 |

C. Partea III. SARCINI

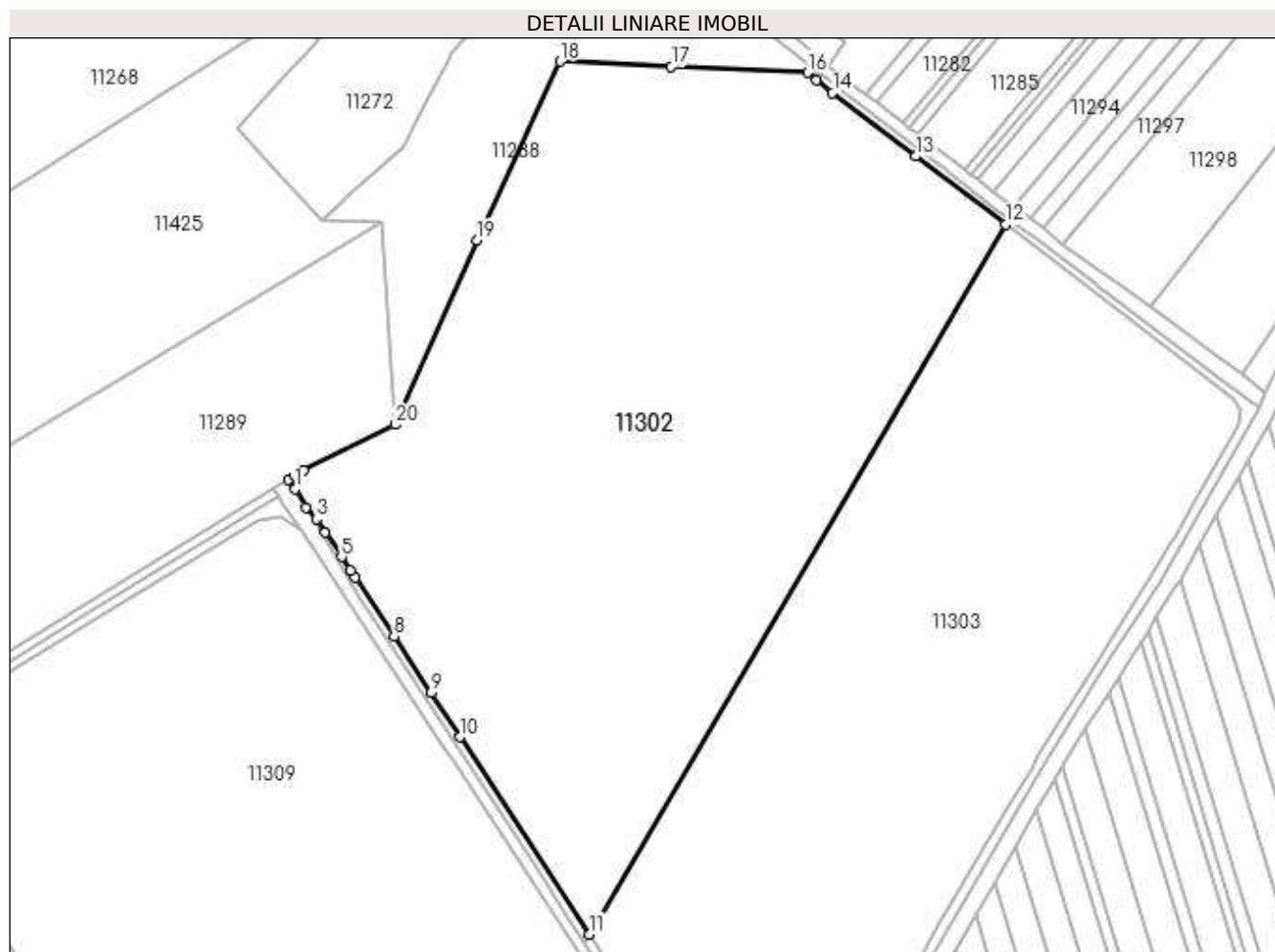
| Inscrieri privind dezmembramintele dreptului de proprietate, drepturi reale de garanție și sarcini | | Referințe |
|--|--|-----------|
| 109454 / 29/11/2017 | | |
| Act Administrativ nr. 13968, din 14/11/2013 emis de PRIMARIA COMUNEI BUCOV (; act administrativ nr. 2692/16.01.2014 emis de PRIMARIA BUCOV); | | |
| C1 | se radiaza sechestrul inscris sub C1 prin incheierea nr. 65057/2013 OBSERVATII: pozitie transcrisa din CF 22300/Bucov, inscrisa prin incheierea nr. 79229 din 21/11/2013; | A1 |

Anexa Nr. 1 La Partea I

Teren

| Nr cadastral | Suprafața (mp)* | Observații / Referințe |
|--------------|-----------------|------------------------|
| 24754 | 78.638 | |

* Suprafața este determinată în planul de proiecție Stereo 70.



Date referitoare la teren

| Crt | Categorie folosință | Intra vilan | Suprafața (mp) | Tarla | Parcelă | Nr. topo | Observații / Referințe |
|-----|---------------------|-------------|----------------|-------|-----------------------|----------|------------------------|
| 1 | arabil | NU | 77.011 | 45 | 1929/1/1; 1929/2 | - | |
| 2 | arabil | NU | 1.627 | 45 | A 1929/1/1; 1929/2 | - | |

Lungime Segmente

1) Valorile lungimilor segmentelor sunt obținute din proiecție în plan.

| Punct început | X / Y | Punct sfârșit | X / Y | Lungime segment (** (m) |
|---------------|----------------------------|---------------|----------------------------|-------------------------|
| 1 | 580.978,101 387.892,868 | 2 | 580.983,605 387.883,72 | 10.676 |
| 3 | 580.988,88 387.877,951 | 4 | 580.993,281 387.871,288 | 7.985 |
| 5 | 581.001,298 387.859,149 | 6 | 581.005,712 387.852,466 | 8.009 |
| 7 | 581.008,094 387.848,86 | 8 | 581.027,417 387.819,603 | 35.062 |

| Punct început | X / Y | Punct sfârșit | X / Y | Lungime segment (** (m) |
|---------------|----------------------------|---------------|----------------------------|-------------------------|
| 2 | 580.983,605 387.883,72 | 3 | 580.988,88 387.877,951 | 7.817 |
| 4 | 580.993,281 387.871,288 | 5 | 581.001,298 387.859,149 | 14.547 |
| 6 | 581.005,712 387.852,466 | 7 | 581.008,094 387.848,86 | 4.322 |
| 8 | 581.027,417 387.819,603 | 9 | 581.045,803 387.791,765 | 33.362 |

| Punct început | X / Y | Punct sfârșit | X / Y | Lungime segment (** (m) |
|---------------|----------------------------|---------------|----------------------------|-------------------------|
| 9 | 581.045,803 387.791,765 | 10 | 581.060,319 387.769,787 | 26.339 |
| 11 | 581.124,453 387.671,839 | 12 | 581.330,895 388.024,118 | 408.312 |
| 13 | 581.286,447 388.057,944 | 14 | 581.245,098 388.089,412 | 51.961 |
| 15 | 581.237,23 388.095,648 | 16 | 581.232,874 388.099,389 | 5.742 |
| 17 | 581.165,111 388.102,364 | 18 | 581.110,01 388.104,984 | 55.163 |
| 19 | 581.068,609 388.016,165 | 20 | 581.027,864 387.924,777 | 100.06 |
| 21 | 580.982,21 387.901,99 | 22 | 580.978,109 387.899,482 | 4.807 |
| 23 | 580.975,187 387.897,695 | 1 | 580.978,101 387.892,868 | 5.638 |

| Punct început | X / Y | Punct sfârșit | X / Y | Lungime segment (** (m) |
|---------------|----------------------------|---------------|----------------------------|-------------------------|
| 10 | 581.060,319 387.769,787 | 11 | 581.124,453 387.671,839 | 117.077 |
| 12 | 581.330,895 388.024,118 | 13 | 581.286,447 388.057,944 | 55.855 |
| 14 | 581.245,098 388.089,412 | 15 | 581.237,23 388.095,648 | 10.04 |
| 16 | 581.232,874 388.099,389 | 17 | 581.165,111 388.102,364 | 67.828 |
| 18 | 581.110,01 388.104,984 | 19 | 581.068,609 388.016,165 | 97.994 |
| 20 | 581.027,864 387.924,777 | 21 | 580.982,21 387.901,99 | 51.025 |
| 22 | 580.978,109 387.899,482 | 23 | 580.975,187 387.897,695 | 3.425 |

** Lungimile segmentelor sunt determinate în planul de proiecție Stereo 70 și sunt rotunjite la 1 milimetru.

*** Distanța dintre puncte este formată din segmente cumulate ce sunt mai mici decât valoarea 1 milimetru.

**DATE DESPRE IMOBILUL NR. 11303**

Oficiul de Cadastru și Publicitate Imobiliară PRAHOVA
Biroul de Cadastru și Publicitate Imobiliară Ploiești

A. Partea I. Descrierea imobilului

TEREN Extravilan

Adresa: Jud. Prahova

| Nr. Crt | Nr cadastral Nr. topografic | Suprafața* (mp) | Observații / Referințe |
|---------|-----------------------------|-----------------|---|
| A1 | 24758 | 64.789 | Sector cadastral:57 Teren neimpregmuit; |

B. Partea II. Proprietari și acte

| Inscrieri privitoare la dreptul de proprietate și alte drepturi reale | | Referințe |
|---|--|-----------|
| 109463 / 29/11/2017 | | |
| Act Notarial nr. 2730, din 27/11/2017 emis de David Cristian Emanuel; | | |
| B1 | Se infiinteaza cartea funciara 24758 a imobilului cu numarul cadastral 24758/Bucov, rezultat din dezmembrarea imobilului cu numarul cadastral 22188 inscris in cartea funciara 22188; | A1 |
| Contract De Vanzare-Cumparare nr. 3331, din 25/11/2010 emis de NP MEIROSU MIHAI GABRIEL; | | |
| B2 | Intabulare, drept de PROPRIETATEcumparare, dobandit prin Conventie, cota actuala 1/1, cota initiala 1/1 1) SC KAHRIMAN CONSTRUCT S.R.L. , CIF:20060791 <i>OBSERVATII: pozitie transcrisa din CF 22188/Bucov, inscrisa prin incheierea nr. 68271 din 26/11/2010;</i> | A1 |
| 92009 / 30/08/2019 | | |
| Act Notarial nr. 1751, din 31/07/2019 emis de NP DAVID CRISTIAN EMANUEL (; act administrativ nr 109463 din 29.11.2017, emis de OCPI PRAHOVA;act administrativ nr 13006 din 31.07.2019, emis de PRIMARIA BUCOV;act administrativ nr 26.06 din 01.08.2013, emis de PRIMARIA BUCOV); | | |
| B4 | se noteaza actualizarea informatiilor cadastrale in sensul schimbarii categoriei de folosinta din vie in neproductiv | A1 |

C. Partea III. SARCINI .

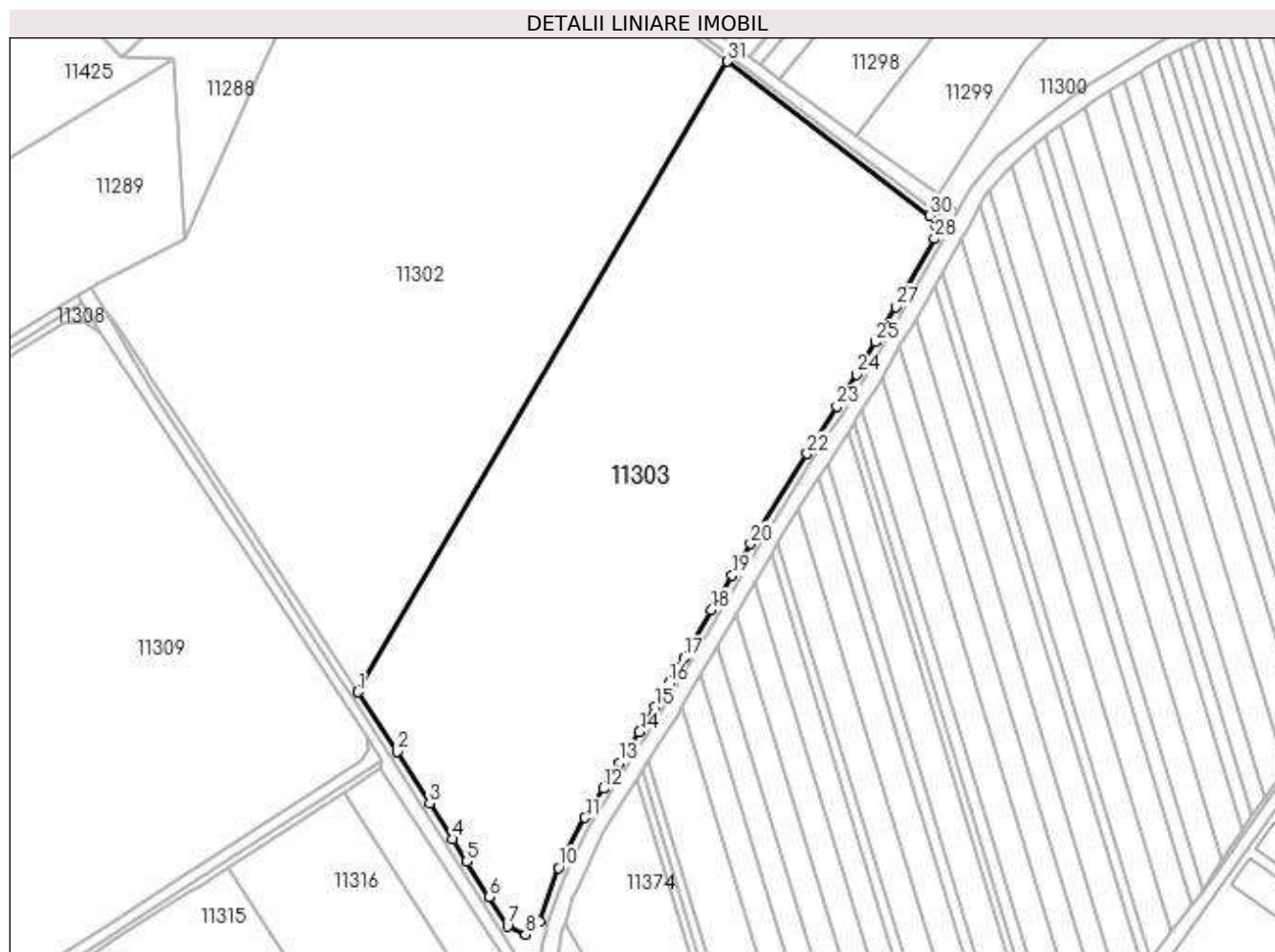
| Inscrieri privind dezmembramintele dreptului de proprietate, drepturi reale de garanție și sarcini | Referințe |
|--|-----------|
| NU SUNT | |

Anexa Nr. 1 La Partea I

Teren

| Nr cadastral | Suprafața (mp)* | Observații / Referințe |
|--------------|-----------------|------------------------|
| 24758 | 64.789 | |

* Suprafața este determinată în planul de proiecție Stereo 70.



Date referitoare la teren

| Crt | Categorie folosință | Intra vilan | Suprafața (mp) | Tarla | Parcelă | Nr. topo | Observații / Referințe |
|-----|---------------------|-------------|----------------|-------|---------|----------|------------------------|
| 1 | neproductiv | NU | 64.789 | 45 | 1929/3 | - | |

Lungime Segmente

1) Valorile lungimilor segmentelor sunt obținute din proiecție în plan.

| Punct început | X / Y | Punct sfârșit | X / Y | Lungime segment (** (m) |
|---------------|----------------------------|---------------|----------------------------|-------------------------|
| 1 | 581.124,453 387.671,839 | 2 | 581.146,284 387.638,498 | 39.852 |
| 3 | 581.164,55 387.609,728 | 4 | 581.177,219 387.589,773 | 23.637 |
| 5 | 581.185,203 387.577,196 | 6 | 581.197,797 387.557,36 | 23.496 |
| 7 | 581.208,153 387.541,048 | 8 | 581.218,139 387.536,527 | 10.962 |
| 9 | 581.226,27 387.543,878 | 10 | 581.236,613 387.573,78 | 31.64 |

| Punct început | X / Y | Punct sfârșit | X / Y | Lungime segment (** (m) |
|---------------|----------------------------|---------------|----------------------------|-------------------------|
| 2 | 581.146,284 387.638,498 | 3 | 581.164,55 387.609,728 | 34.079 |
| 4 | 581.177,219 387.589,773 | 5 | 581.185,203 387.577,196 | 14.897 |
| 6 | 581.197,797 387.557,36 | 7 | 581.208,153 387.541,048 | 19.322 |
| 8 | 581.218,139 387.536,527 | 9 | 581.226,27 387.543,878 | 10.961 |
| 10 | 581.236,613 387.573,78 | 11 | 581.251,434 387.601,734 | 31.64 |

| Punct început | X / Y | Punct sfârșit | X / Y | Lungime segment (** (m) |
|---------------|----------------------------|---------------|----------------------------|-------------------------|
| 11 | 581.251,434 387.601,734 | 12 | 581.261,684 387.617,912 | 19.152 |
| 13 | 581.270,854 387.632,386 | 14 | 581.281,836 387.649,719 | 20.519 |
| 15 | 581.290,517 387.663,45 | 16 | 581.298,247 387.676,641 | 15.289 |
| 17 | 581.306,599 387.690,893 | 18 | 581.322,266 387.717,63 | 30.989 |
| 19 | 581.333,645 387.737,047 | 20 | 581.343,965 387.754,658 | 20.412 |
| 21 | 581.347,602 387.760,864 | 22 | 581.375,525 387.805,028 | 52.251 |
| 23 | 581.392,202 387.831,404 | 24 | 581.403,223 387.849,217 | 20.947 |
| 25 | 581.413,861 387.867,481 | 26 | 581.414,891 387.869,289 | 2.081 |
| 27 | 581.425,06 387.887,151 | 28 | 581.446,671 387.925,109 | 43.679 |
| 29 | 581.447,779 387.932,057 | 30 | 581.444,037 387.938,015 | 7.036 |
| 31 | 581.330,895 388.024,118 | 1 | 581.124,453 387.671,839 | 408.312 |

| Punct început | X / Y | Punct sfârșit | X / Y | Lungime segment (** (m) |
|---------------|----------------------------|---------------|----------------------------|-------------------------|
| 12 | 581.261,684 387.617,912 | 13 | 581.270,854 387.632,386 | 17.134 |
| 14 | 581.281,836 387.649,719 | 15 | 581.290,517 387.663,45 | 16.245 |
| 16 | 581.298,247 387.676,641 | 17 | 581.306,599 387.690,893 | 16.519 |
| 18 | 581.322,266 387.717,63 | 19 | 581.333,645 387.737,047 | 22.506 |
| 20 | 581.343,965 387.754,658 | 21 | 581.347,602 387.760,864 | 7.193 |
| 22 | 581.375,525 387.805,028 | 23 | 581.392,202 387.831,404 | 31.206 |
| 24 | 581.403,223 387.849,217 | 25 | 581.413,861 387.867,481 | 21.136 |
| 26 | 581.414,891 387.869,289 | 27 | 581.425,06 387.887,151 | 20.554 |
| 28 | 581.446,671 387.925,109 | 29 | 581.447,779 387.932,057 | 7.036 |
| 30 | 581.444,037 387.938,015 | 31 | 581.330,895 388.024,118 | 142.179 |

** Lungimile segmentelor sunt determinate în planul de proiecție Stereo 70 și sunt rotunjite la 1 milimetru.

*** Distanța dintre puncte este formată din segmente cumulate ce sunt mai mici decât valoarea 1 milimetru.

**DATE DESPRE IMOBILUL NR. 11304**

Oficiul de Cadastru și Publicitate Imobiliară PRAHOVA
Biroul de Cadastru și Publicitate Imobiliară Ploiești

A. Partea I. Descrierea imobilului

TEREN Extravilan

Adresa: Jud. Prahova

| Nr. Crt | Nr cadastral Nr. topografic | Suprafața* (mp) | Observații / Referințe |
|---------|--------------------------------|-----------------|--|
| A1 | 24759 | 3.711 | Sector cadastral:57 Teren neimprijmit; |

B. Partea II. Proprietari și acte

| Inscrieri privitoare la dreptul de proprietate și alte drepturi reale | | Referințe |
|--|---|-----------|
| 109463 / 29/11/2017 | | |
| Act Notarial nr. 2730, din 27/11/2017 emis de David Cristian Emanuel; | | |
| B1 | Se infiinteaza cartea funciara 24759 a imobilului cu numarul cadastral 24759/Bucov, rezultat din dezmembrarea imobilului cu numarul cadastral 22188 inscris in cartea funciara 22188; | A1 |
| Contract De Vanzare-Cumparare nr. 3331, din 25/11/2010 emis de NP MEIROSU MIHAI GABRIEL; | | |
| B2 | Intabulare, drept de PROPRIETATEcumparare, dobandit prin Conventie, cota actuala 1/1, cota initiala 1/1 1) SC KAHRIMAN CONSTRUCT S.R.L., CIF:20060791 OBSERVATII: pozitie transcrisa din CF 22188/Bucov, inscrisa prin incheierea nr. 68271 din 26/11/2010; | A1 |

C. Partea III. SARCINI .

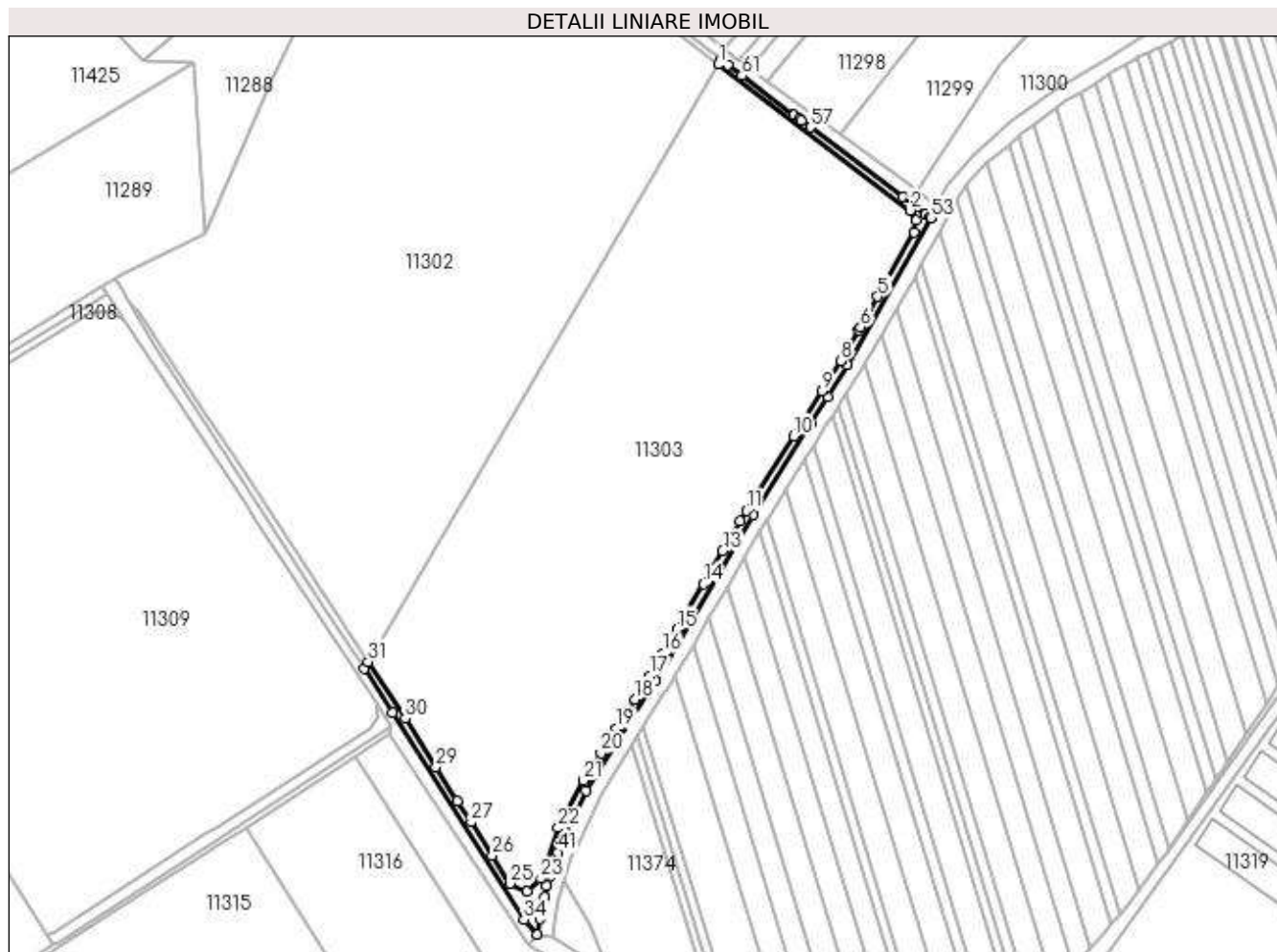
| Inscrieri privind dezmembramintele dreptului de proprietate, drepturi reale de garanție și sarcini | Referințe |
|--|-----------|
| NU SUNT | |

Anexa Nr. 1 La Partea I

Teren

| Nr cadastral | Suprafața (mp)* | Observații / Referințe |
|--------------|-----------------|------------------------|
| 24759 | 3.711 | |

* Suprafața este determinată în planul de proiecție Stereo 70.



Date referitoare la teren

| Crt | Categorie folosință | Intra vilan | Suprafața (mp) | Tarla | Parcelă | Nr. topo | Observații / Referințe |
|-----|---------------------|-------------|----------------|-------|---------|----------|------------------------|
| 1 | vie | NU | 3.711 | 45 | 1929/3 | - | |

Lungime Segmente

1) Valorile lungimilor segmentelor sunt obținute din proiecție în plan.

| Punct început | X / Y | Punct sfârșit | X / Y | Lungime segment | Punct început | X / Y | Punct sfârșit | X / Y | Lungime segment | Punct început | X / Y | Punct sfârșit | X / Y | Lungime segment |
|---------------|----------------------------|---------------|----------------------------|-----------------|---------------|----------------------------|---------------|----------------------------|-----------------|---------------|----------------------------|---------------|----------------------------|-----------------|
| 1 | 581.330,895 388.024,118 | 2 | 581.444,037 387.938,015 | 142.179 | 2 | 581.444,037 387.938,015 | 3 | 581.447,779 387.932,057 | 7.036 | 3 | 581.447,779 387.932,057 | 4 | 581.446,671 387.925,109 | 7.036 |
| 4 | 581.446,671 387.925,109 | 5 | 581.425,06 387.887,151 | 43.679 | 5 | 581.425,06 387.887,151 | 6 | 581.414,891 387.869,289 | 20.554 | 6 | 581.414,891 387.869,289 | 7 | 581.413,861 387.867,481 | 2.081 |
| 7 | 581.413,861 387.867,481 | 8 | 581.403,223 387.849,217 | 21.136 | 8 | 581.403,223 387.849,217 | 9 | 581.392,202 387.831,404 | 20.947 | 9 | 581.392,202 387.831,404 | 10 | 581.375,525 387.805,028 | 31.206 |
| 10 | 581.375,525 387.805,028 | 11 | 581.347,602 387.760,864 | 52.251 | 11 | 581.347,602 387.760,864 | 12 | 581.343,965 387.754,658 | 7.193 | 12 | 581.343,965 387.754,658 | 13 | 581.333,645 387.737,047 | 20.412 |
| 13 | 581.333,645 387.737,047 | 14 | 581.322,266 387.717,63 | 22.506 | 14 | 581.322,266 387.717,63 | 15 | 581.306,599 387.690,893 | 30.989 | 15 | 581.306,599 387.690,893 | 16 | 581.298,247 387.676,641 | 16.519 |
| 16 | 581.298,247 387.676,641 | 17 | 581.290,517 387.663,45 | 15.289 | 17 | 581.290,517 387.663,45 | 18 | 581.281,836 387.649,719 | 16.245 | 18 | 581.281,836 387.649,719 | 19 | 581.270,854 387.632,386 | 20.519 |

| Punct început | X / Y | Punct sfârșit | X / Y | Lungime segment | Punct început | X / Y | Punct sfârșit | X / Y | Lungime segment | Punct început | X / Y | Punct sfârșit | X / Y | Lungime segment |
|---------------|----------------------------|---------------|----------------------------|-----------------|---------------|----------------------------|---------------|----------------------------|-----------------|---------------|----------------------------|---------------|----------------------------|-----------------|
| 19 | 581.270,854 387.632,386 | 20 | 581.261,684 387.617,912 | 17.134 | 20 | 581.261,684 387.617,912 | 21 | 581.251,434 387.601,734 | 19.152 | 21 | 581.251,434 387.601,734 | 22 | 581.236,613 387.573,78 | 31.64 |
| 22 | 581.236,613 387.573,78 | 23 | 581.226,27 387.543,878 | 31.64 | 23 | 581.226,27 387.543,878 | 24 | 581.218,139 387.536,527 | 10.961 | 24 | 581.218,139 387.536,527 | 25 | 581.208,153 387.541,048 | 10.962 |
| 25 | 581.208,153 387.541,048 | 26 | 581.197,797 387.557,36 | 19.322 | 26 | 581.197,797 387.557,36 | 27 | 581.185,203 387.577,196 | 23.496 | 27 | 581.185,203 387.577,196 | 28 | 581.177,219 387.589,773 | 14.897 |
| 28 | 581.177,219 387.589,773 | 29 | 581.164,55 387.609,728 | 23.637 | 29 | 581.164,55 387.609,728 | 30 | 581.146,284 387.638,498 | 34.079 | 30 | 581.146,284 387.638,498 | 31 | 581.124,453 387.671,839 | 39.852 |
| 31 | 581.124,453 387.671,839 | 32 | 581.122,01 387.667,67 | 4.832 | 32 | 581.122,01 387.667,67 | 33 | 581.138,91 387.641,57 | 31.094 | 33 | 581.138,91 387.641,57 | 34 | 581.216,45 387.519,58 | 144.548 |
| 34 | 581.216,45 387.519,58 | 35 | 581.224,2 387.511,02 | 11.547 | 35 | 581.224,2 387.511,02 | 36 | 581.225,958 387.520,369 | 9.513 | 36 | 581.225,958 387.520,369 | 37 | 581.228,332 387.532,997 | 12.849 |
| 37 | 581.228,332 387.532,997 | 38 | 581.229,6 387.539,74 | 6.861 | 38 | 581.229,6 387.539,74 | 39 | 581.229,962 387.540,831 | 1.149 | 39 | 581.229,962 387.540,831 | 40 | 581.231,175 387.544,484 | 3.849 |
| 40 | 581.231,175 387.544,484 | 41 | 581.236,11 387.559,35 | 15.664 | 41 | 581.236,11 387.559,35 | 42 | 581.236,239 387.559,629 | 0.307 | 42 | 581.236,239 387.559,629 | 43 | 581.237,61 387.562,583 | 3.257 |
| 43 | 581.237,61 387.562,583 | 44 | 581.237,971 387.563,362 | 0.859 | 44 | 581.237,971 387.563,362 | 45 | 581.239,703 387.567,095 | 4.115 | 45 | 581.239,703 387.567,095 | 46 | 581.253,06 387.595,89 | 31.742 |
| 46 | 581.253,06 387.595,89 | 47 | 581.289,183 387.652,908 | 67.498 | 47 | 581.289,183 387.652,908 | 48 | 581.294,121 387.660,701 | 9.226 | 48 | 581.294,121 387.660,701 | 49 | 581.351,45 387.758,52 | 113.381 |
| 49 | 581.351,45 387.758,52 | 50 | 581.385,636 387.812,595 | 63.975 | 50 | 581.385,636 387.812,595 | 51 | 581.395,334 387.827,936 | 18.149 | 51 | 581.395,334 387.827,936 | 52 | 581.407,31 387.846,88 | 22.412 |
| 52 | 581.407,31 387.846,88 | 53 | 581.456,61 387.933,47 | 99.641 | 53 | 581.456,61 387.933,47 | 54 | 581.455,765 387.934,105 | 1.057 | 54 | 581.455,765 387.934,105 | 55 | 581.453,423 387.935,865 | 2.93 |
| 55 | 581.453,423 387.935,865 | 56 | 581.439,762 387.946,133 | 17.09 | 56 | 581.439,762 387.946,133 | 57 | 581.385,401 387.986,99 | 68.003 | 57 | 581.385,401 387.986,99 | 58 | 581.380,215 387.990,887 | 6.487 |
| 58 | 581.380,215 387.990,887 | 59 | 581.378,756 387.991,984 | 1.825 | 59 | 581.378,756 387.991,984 | 60 | 581.375,789 387.994,214 | 3.712 | 60 | 581.375,789 387.994,214 | 61 | 581.344,86 388.017,46 | 38.691 |
| 61 | 581.344,86 388.017,46 | 62 | 581.336,584 388.023,852 | 10.457 | 62 | 581.336,584 388.023,852 | 63 | 581.332,56 388.026,96 | 5.085 | 63 | 581.332,56 388.026,96 | 1 | 581.330,895 388.024,118 | 3.294 |

** Lungimile segmentelor sunt determinate în planul de proiecție Stereo 70 și sunt rotunjite la 1 milimetru.

*** Distanța dintre puncte este formată din segmente cumulate ce sunt mai mici decât valoarea 1 milimetru.

**DATE DESPRE IMOBILUL NR. 11305**

Oficiul de Cadastru și Publicitate Imobiliară PRAHOVA
Biroul de Cadastru și Publicitate Imobiliară Ploiești

A. Partea I. Descrierea imobilului

TEREN Intravilan

Adresa: Loc. Pleasa, Jud. Prahova

| Nr. Crt | Nr cadastral Nr. topografic | Suprafața* (mp) | Observații / Referințe |
|---------|-----------------------------|-----------------|--|
| A1 | | 6.557 | Sector cadastral:57 Teren neimprejmit; |

B. Partea II. Proprietari și acte

| Inscrieri privitoare la dreptul de proprietate și alte drepturi reale | Referințe |
|---|--|
| / | |
| Act Normativ nr. 7, din 13/03/1996 emis de PARLAMENTUL ROMANIEI (LEGE;); | |
| B1 | Inscrierea provizorie, drept de PROPRIETATE, dobandit prin Lege, cota actuala 1/1, cota initiala 1/1 1) COMUNA BUCOV, CIF:2843531 |
| | A1 |

C. Partea III. SARCINI .

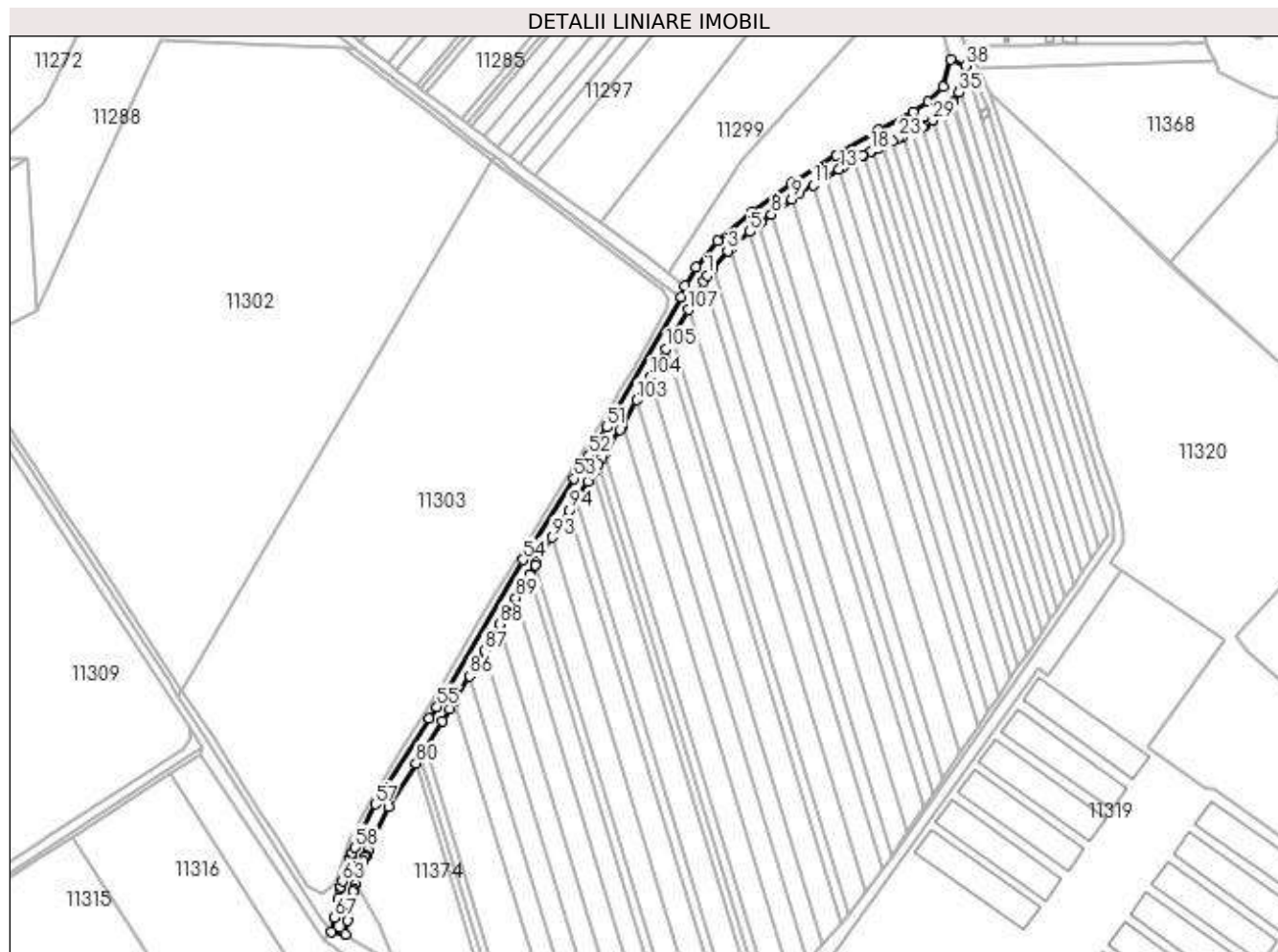
| Inscrieri privind dezmembramintele dreptului de proprietate, drepturi reale de garanție și sarcini | Referințe |
|--|-----------|
| NU SUNT | |

Anexa Nr. 1 La Partea I

Teren

| Nr cadastral | Suprafața (mp)* | Observații / Referințe |
|--------------|-----------------|------------------------|
| | 6.557 | |

* Suprafața este determinată în planul de proiecție Stereo 70.



Date referitoare la teren

| Crt | Categorie folosință | Intra vilan | Suprafața (mp) | Tarla | Parcelă | Nr. topo | Observații / Referințe |
|-----|---------------------|-------------|----------------|-------|---------|----------|------------------------|
| 1 | drum | DA | 6.557 | 47 | DE 1959 | - | |

Lungime Segmente

1) Valorile lungimilor segmentelor sunt obținute din proiecție în plan.

| Punct început | X / Y | Punct sfârșit | X / Y | Lungime segment | Punct început | X / Y | Punct sfârșit | X / Y | Lungime segment | Punct început | X / Y | Punct sfârșit | X / Y | Lungime segment |
|---------------|----------------------------|---------------|----------------------------|-----------------|---------------|----------------------------|---------------|----------------------------|-----------------|---------------|----------------------------|---------------|----------------------------|-----------------|
| 1 | 581.473,921 387.948,058 | 2 | 581.477,798 387.952,65 | 6.01 | 2 | 581.477,798 387.952,65 | 3 | 581.487,62 387.964,284 | 15.226 | 3 | 581.487,62 387.964,284 | 4 | 581.489,645 387.966,017 | 2.665 |
| 4 | 581.489,645 387.966,017 | 5 | 581.502,415 387.976,946 | 16.808 | 5 | 581.502,415 387.976,946 | 6 | 581.508,87 387.982,471 | 8.497 | 6 | 581.508,87 387.982,471 | 7 | 581.509,944 387.983,39 | 1.414 |
| 7 | 581.509,944 387.983,39 | 8 | 581.516,829 387.988,505 | 8.577 | 8 | 581.516,829 387.988,505 | 9 | 581.530,415 387.998,597 | 16.924 | 9 | 581.530,415 387.998,597 | 10 | 581.535,749 388.002,559 | 6.644 |
| 10 | 581.535,749 388.002,559 | 11 | 581.544,569 388.007,918 | 10.32 | 11 | 581.544,569 388.007,918 | 12 | 581.553,289 388.013,217 | 10.204 | 12 | 581.553,289 388.013,217 | 13 | 581.561,899 388.018,448 | 10.074 |
| 13 | 581.561,899 388.018,448 | 14 | 581.564,854 388.020,243 | 3.457 | 14 | 581.564,854 388.020,243 | 15 | 581.571,868 388.024,488 | 8.199 | 15 | 581.571,868 388.024,488 | 16 | 581.577,161 388.027,69 | 6.186 |
| 16 | 581.577,161 388.027,69 | 17 | 581.578,064 388.028,124 | 1.002 | 17 | 581.578,064 388.028,124 | 18 | 581.583,209 388.030,593 | 5.707 | 18 | 581.583,209 388.030,593 | 19 | 581.584,511 388.031,229 | 1.449 |

| Punct început | X / Y | Punct sfârșit | X / Y | Lungime segment | Punct început | X / Y | Punct sfârșit | X / Y | Lungime segment | Punct început | X / Y | Punct sfârșit | X / Y | Lungime segment |
|---------------|----------------------------|---------------|----------------------------|-----------------|---------------|----------------------------|---------------|----------------------------|-----------------|---------------|----------------------------|---------------|----------------------------|-----------------|
| 19 | 581.584,511 388.031,229 | 20 | 581.588,359 388.033,111 | 4.284 | 20 | 581.588,359 388.033,111 | 21 | 581.591,04 388.034,391 | 2.971 | 21 | 581.591,04 388.034,391 | 22 | 581.597,671 388.037,557 | 7.348 |
| 22 | 581.597,671 388.037,557 | 23 | 581.601,079 388.039,185 | 3.777 | 23 | 581.601,079 388.039,185 | 24 | 581.604,435 388.040,642 | 3.659 | 24 | 581.604,435 388.040,642 | 25 | 581.610,509 388.043,279 | 6.622 |
| 25 | 581.610,509 388.043,279 | 26 | 581.614,088 388.044,833 | 3.902 | 26 | 581.614,088 388.044,833 | 27 | 581.617,339 388.046,892 | 3.848 | 27 | 581.617,339 388.046,892 | 28 | 581.619,124 388.048,023 | 2.113 |
| 28 | 581.619,124 388.048,023 | 29 | 581.624,12 388.051,005 | 5.818 | 29 | 581.624,12 388.051,005 | 30 | 581.624,585 388.051,283 | 0.542 | 30 | 581.624,585 388.051,283 | 31 | 581.630,669 388.056,201 | 7.823 |
| 31 | 581.630,669 388.056,201 | 32 | 581.630,898 388.056,386 | 0.294 | 32 | 581.630,898 388.056,386 | 33 | 581.637,008 388.062,318 | 8.516 | 33 | 581.637,008 388.062,318 | 34 | 581.637,999 388.063,28 | 1.381 |
| 34 | 581.637,999 388.063,28 | 35 | 581.641,687 388.069,658 | 7.368 | 35 | 581.641,687 388.069,658 | 36 | 581.642,482 388.071,38 | 1.897 | 36 | 581.642,482 388.071,38 | 37 | 581.644,666 388.076,109 | 5.209 |
| 37 | 581.644,666 388.076,109 | 38 | 581.645,93 388.087,551 | 11.51 2 | 38 | 581.645,93 388.087,551 | 39 | 581.636,076 388.091,489 | 10.61 2 | 39 | 581.636,076 388.091,489 | 40 | 581.631,291 388.073,399 | 18.71 2 |
| 40 | 581.631,291 388.073,399 | 41 | 581.620,985 388.063,419 | 14.34 6 | 41 | 581.620,985 388.063,419 | 42 | 581.611,252 388.056,935 | 11.69 5 | 42 | 581.611,252 388.056,935 | 43 | 581.588,127 388.044,845 | 26.09 5 |
| 43 | 581.588,127 388.044,845 | 44 | 581.560,187 388.027,939 | 32.65 7 | 44 | 581.560,187 388.027,939 | 45 | 581.530,718 388.010,034 | 34.48 2 | 45 | 581.530,718 388.010,034 | 46 | 581.504,328 387.990,43 | 32.87 5 |
| 46 | 581.504,328 387.990,43 | 47 | 581.481,213 387.970,647 | 30.42 5 | 47 | 581.481,213 387.970,647 | 48 | 581.466,523 387.953,246 | 22.77 3 | 48 | 581.466,523 387.953,246 | 49 | 581.459,38 387.940,83 | 14.32 4 |
| 49 | 581.459,38 387.940,83 | 50 | 581.456,61 387.933,47 | 7.864 | 50 | 581.456,61 387.933,47 | 51 | 581.407,31 387.846,88 | 99.64 1 | 51 | 581.407,31 387.846,88 | 52 | 581.395,334 387.827,936 | 22.41 2 |
| 52 | 581.395,334 387.827,936 | 53 | 581.385,636 387.812,595 | 18.14 9 | 53 | 581.385,636 387.812,595 | 54 | 581.351,45 387.758,52 | 63.97 5 | 54 | 581.351,45 387.758,52 | 55 | 581.294,121 387.660,701 | 113.3 81 |
| 55 | 581.294,121 387.660,701 | 56 | 581.289,183 387.652,908 | 9.226 | 56 | 581.289,183 387.652,908 | 57 | 581.253,06 387.595,89 | 67.49 8 | 57 | 581.253,06 387.595,89 | 58 | 581.239,703 387.567,095 | 31.74 2 |
| 58 | 581.239,703 387.567,095 | 59 | 581.237,971 387.563,362 | 4.115 | 59 | 581.237,971 387.563,362 | 60 | 581.237,61 387.562,583 | 0.859 | 60 | 581.237,61 387.562,583 | 61 | 581.236,239 387.559,629 | 3.257 |
| 61 | 581.236,239 387.559,629 | 62 | 581.236,11 387.559,35 | 0.307 | 62 | 581.236,11 387.559,35 | 63 | 581.231,175 387.544,484 | 15.66 4 | 63 | 581.231,175 387.544,484 | 64 | 581.229,962 387.540,831 | 3.849 |
| 64 | 581.229,962 387.540,831 | 65 | 581.229,6 387.539,74 | 1.149 | 65 | 581.229,6 387.539,74 | 66 | 581.228,332 387.532,997 | 6.861 | 66 | 581.228,332 387.532,997 | 67 | 581.225,958 387.520,369 | 12.84 9 |
| 67 | 581.225,958 387.520,369 | 68 | 581.224,2 387.511,02 | 9.513 | 68 | 581.224,2 387.511,02 | 69 | 581.233,036 387.509,311 | 9.0 | 69 | 581.233,036 387.509,311 | 70 | 581.234,794 387.518,66 | 9.513 |
| 70 | 581.234,794 387.518,66 | 71 | 581.237,168 387.531,288 | 12.84 9 | 71 | 581.237,168 387.531,288 | 72 | 581.238,436 387.538,031 | 6.861 | 72 | 581.238,436 387.538,031 | 73 | 581.238,798 387.539,122 | 1.149 |
| 73 | 581.238,798 387.539,122 | 74 | 581.240,011 387.542,775 | 3.849 | 74 | 581.240,011 387.542,775 | 75 | 581.244,946 387.557,641 | 15.66 4 | 75 | 581.244,946 387.557,641 | 76 | 581.246,446 387.560,874 | 3.564 |
| 76 | 581.246,446 387.560,874 | 77 | 581.246,807 387.561,653 | 0.859 | 77 | 581.246,807 387.561,653 | 78 | 581.248,539 387.565,386 | 4.115 | 78 | 581.248,539 387.565,386 | 79 | 581.261,896 387.594,181 | 31.74 2 |
| 79 | 581.261,896 387.594,181 | 80 | 581.280,197 387.623,067 | 34.19 5 | 80 | 581.280,197 387.623,067 | 81 | 581.283,381 387.628,093 | 5.95 | 81 | 581.283,381 387.628,093 | 82 | 581.286,947 387.633,722 | 6.663 |
| 82 | 581.286,947 387.633,722 | 83 | 581.298,019 387.651,199 | 20.68 9 | 83 | 581.298,019 387.651,199 | 84 | 581.302,956 387.658,991 | 9.224 | 84 | 581.302,956 387.658,991 | 85 | 581.305,905 387.664,022 | 5.832 |
| 85 | 581.305,905 387.664,022 | 86 | 581.316,014 387.681,27 | 19.99 2 | 86 | 581.316,014 387.681,27 | 87 | 581.325,809 387.697,983 | 19.37 2 | 87 | 581.325,809 387.697,983 | 88 | 581.336,165 387.715,653 | 20.48 1 |
| 88 | 581.336,165 387.715,653 | 89 | 581.346,581 387.733,427 | 20.60 1 | 89 | 581.346,581 387.733,427 | 90 | 581.355,619 387.748,847 | 17.87 3 | 90 | 581.355,619 387.748,847 | 91 | 581.359,409 387.755,314 | 7.496 |
| 91 | 581.359,409 387.755,314 | 92 | 581.360,286 387.756,811 | 1.735 | 92 | 581.360,286 387.756,811 | 93 | 581.370,85 387.773,52 | 19.76 8 | 93 | 581.370,85 387.773,52 | 94 | 581.382,298 387.791,628 | 21.42 3 |
| 94 | 581.382,298 387.791,628 | 95 | 581.386,91 387.798,923 | 8.631 | 95 | 581.386,91 387.798,923 | 96 | 581.394,472 387.810,886 | 14.15 3 | 96 | 581.394,472 387.810,886 | 97 | 581.398,335 387.816,997 | 7.23 |
| 97 | 581.398,335 387.816,997 | 98 | 581.401,647 387.822,234 | 6.196 | 98 | 581.401,647 387.822,234 | 99 | 581.404,17 387.826,227 | 4.723 | 99 | 581.404,17 387.826,227 | 100 | 581.406,24 387.829,5 | 3.873 |
| 100 | 581.406,24 387.829,5 | 101 | 581.416,146 387.845,171 | 18.53 9 | 101 | 581.416,146 387.845,171 | 102 | 581.417,551 387.847,638 | 2.839 | 102 | 581.417,551 387.847,638 | 103 | 581.427,379 387.864,899 | 19.86 3 |
| 103 | 581.427,379 387.864,899 | 104 | 581.436,054 387.880,137 | 17.53 4 | 104 | 581.436,054 387.880,137 | 105 | 581.446,859 387.899,114 | 21.83 7 | 105 | 581.446,859 387.899,114 | 106 | 581.451,113 387.906,586 | 8.598 |
| 106 | 581.451,113 387.906,586 | 107 | 581.461,597 387.925,0 | 21.18 9 | 107 | 581.461,597 387.925,0 | 108 | 581.465,446 387.931,761 | 7.78 | 108 | 581.465,446 387.931,761 | 109 | 581.471,773 387.943,927 | 13.71 3 |
| 109 | 581.471,773 387.943,927 | 1 | 581.473,921 387.948,058 | 4.656 | | | | | | | | | | |

** Lungimile segmentelor sunt determinate în planul de proiecție Stereo 70 și sunt rotunjite la 1 milimetru.

*** Distanța dintre puncte este formată din segmente cumulate ce sunt mai mici decât valoarea 1 milimetru.

**DATE DESPRE IMOBILUL NR. 11306**

Oficiul de Cadastru și Publicitate Imobiliară PRAHOVA
Biroul de Cadastru și Publicitate Imobiliară Ploiești

A. Partea I. Descrierea imobilului

TEREN Intravilan

Adresa: Loc. Pleasa, Jud. Prahova

| Nr. Crt | Nr cadastral Nr. topografic | Suprafața* (mp) | Observații / Referințe |
|---------|-----------------------------|-----------------|---|
| A1 | | 7.916 | Sector cadastral:57 Teren neimprejmuit; |

B. Partea II. Proprietari și acte

| Inscrieri privitoare la dreptul de proprietate și alte drepturi reale | Referințe |
|---|--|
| / | |
| Act Normativ nr. 7, din 13/03/1996 emis de PARLAMENTUL ROMANIEI (LEGE;); | |
| B1 | Inscrierea provizorie, drept de PROPRIETATE, dobandit prin Lege, cota actuala 1/1, cota initiala 1/1 1) COMUNA BUCOV, CIF:2843531 |
| | A1 |

C. Partea III. SARCINI .

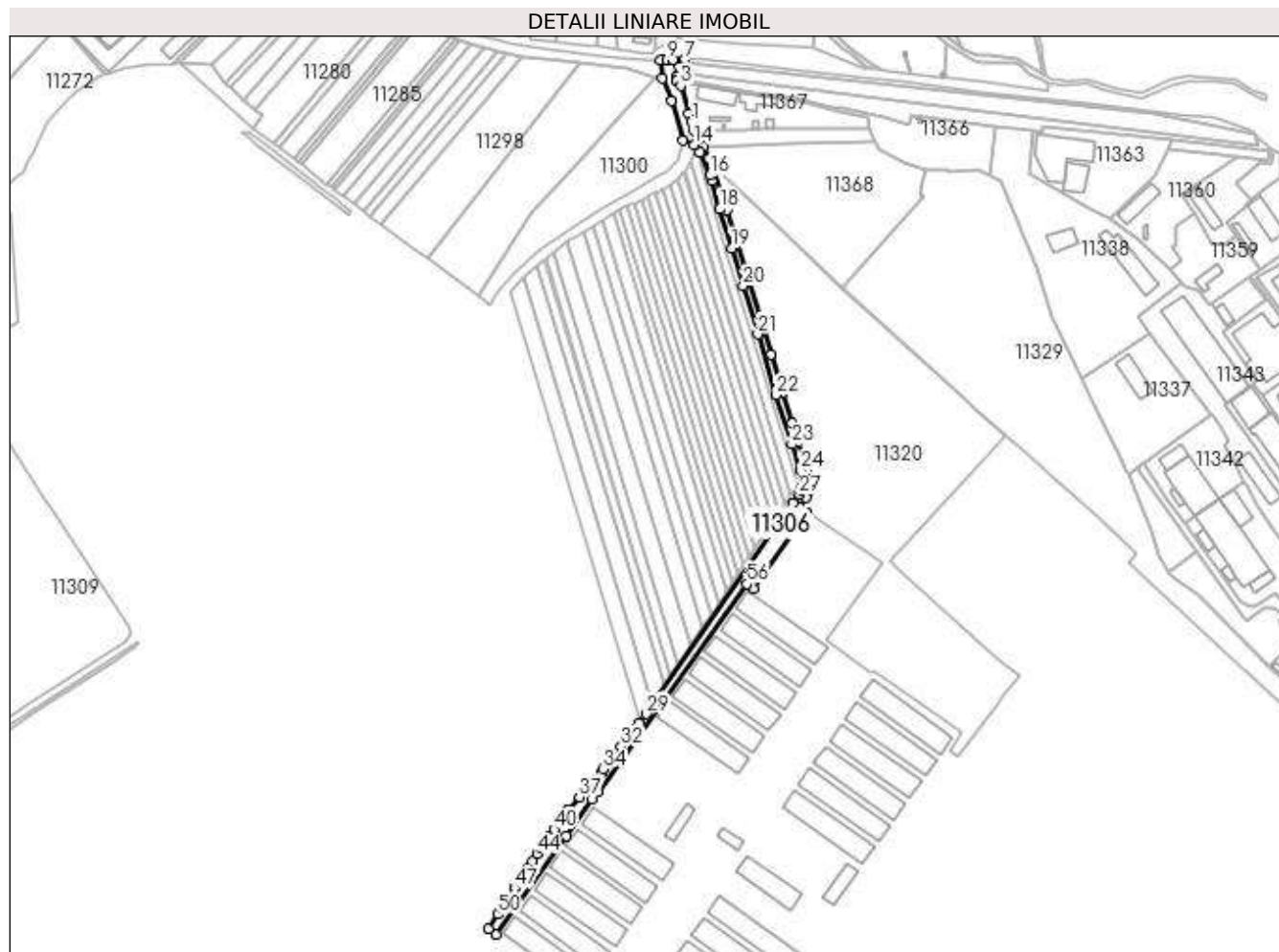
| Inscrieri privind dezmembramintele dreptului de proprietate, drepturi reale de garanție și sarcini | Referințe |
|--|-----------|
| NU SUNT | |

Anexa Nr. 1 La Partea I

Teren

| Nr cadastral | Suprafața (mp)* | Observații / Referințe |
|--------------|-----------------|------------------------|
| | 7.916 | |

* Suprafața este determinată în planul de proiecție Stereo 70.



Date referitoare la teren

| Crt | Categorie folosință | Intra vilan | Suprafața (mp) | Tarla | Parcelă | Nr. topo | Observații / Referințe |
|-----|---------------------|-------------|----------------|-------|---------|----------|------------------------|
| 1 | drum | DA | 7.916 | 47 | 1963 | - | |

Lungime Segmente

1) Valorile lungimilor segmentelor sunt obținute din proiecție în plan.

| Punct început | X / Y | Punct sfârșit | X / Y | Lungime segment | Punct început | X / Y | Punct sfârșit | X / Y | Lungime segment | Punct început | X / Y | Punct sfârșit | X / Y | Lungime segment |
|---------------|----------------------------|---------------|----------------------------|-----------------|---------------|----------------------------|---------------|----------------------------|-----------------|---------------|----------------------------|---------------|----------------------------|-----------------|
| 1 | 581.643,646 388.108,649 | 2 | 581.641,053 388.115,865 | 7.668 | 2 | 581.641,053 388.115,865 | 3 | 581.633,807 388.141,75 | 26.88 | 3 | 581.633,807 388.141,75 | 4 | 581.629,999 388.145,849 | 5.595 |
| 4 | 581.629,999 388.145,849 | 5 | 581.629,998 388.150,0 | 4.151 | 5 | 581.629,998 388.150,0 | 6 | 581.632,731 388.158,52 | 8.948 | 6 | 581.632,731 388.158,52 | 7 | 581.637,962 388.165,32 | 8.579 |
| 7 | 581.637,962 388.165,32 | 8 | 581.627,356 388.165,11 | 10.608 | 8 | 581.627,356 388.165,11 | 9 | 581.621,024 388.164,984 | 6.333 | 9 | 581.621,024 388.164,984 | 10 | 581.615,437 388.165,047 | 5.587 |
| 10 | 581.615,437 388.165,047 | 11 | 581.617,077 388.148,422 | 16.706 | 11 | 581.617,077 388.148,422 | 12 | 581.625,312 388.127,695 | 22.303 | 12 | 581.625,312 388.127,695 | 13 | 581.636,076 388.091,489 | 37.772 |
| 13 | 581.636,076 388.091,489 | 14 | 581.645,93 388.087,551 | 10.612 | 14 | 581.645,93 388.087,551 | 15 | 581.651,319 388.080,363 | 8.984 | 15 | 581.651,319 388.080,363 | 16 | 581.660,323 388.059,488 | 22.734 |
| 16 | 581.660,323 388.059,488 | 17 | 581.662,065 388.054,335 | 5.439 | 17 | 581.662,065 388.054,335 | 18 | 581.669,708 388.028,781 | 26.673 | 18 | 581.669,708 388.028,781 | 19 | 581.680,651 387.992,874 | 37.537 |

| Punct început | X / Y | Punct sfârșit | X / Y | Lungime segment | Punct început | X / Y | Punct sfârșit | X / Y | Lungime segment | Punct început | X / Y | Punct sfârșit | X / Y | Lungime segment |
|---------------|----------------------------|---------------|----------------------------|-----------------|---------------|----------------------------|---------------|----------------------------|-----------------|---------------|----------------------------|---------------|----------------------------|-----------------|
| 19 | 581.680,651 387.992,874 | 20 | 581.690,717 387.958,539 | 35.78 | 20 | 581.690,717 387.958,539 | 21 | 581.704,212 387.914,376 | 46.17 9 | 21 | 581.704,212 387.914,376 | 22 | 581.720,5 387.858,79 | 57.92 3 |
| 22 | 581.720,5 387.858,79 | 23 | 581.735,233 387.813,752 | 47.38 7 | 23 | 581.735,233 387.813,752 | 24 | 581.743,255 387.789,79 | 25.26 9 | 24 | 581.743,255 387.789,79 | 25 | 581.745,187 387.778,171 | 11.77 9 |
| 25 | 581.745,187 387.778,171 | 26 | 581.744,138 387.771,881 | 6.377 | 26 | 581.744,138 387.771,881 | 27 | 581.742,141 387.767,827 | 4.519 | 27 | 581.742,141 387.767,827 | 28 | 581.736,324 387.759,648 | 10.03 7 |
| 28 | 581.736,324 387.759,648 | 29 | 581.601,976 387.567,251 | 234.6 61 | 29 | 581.601,976 387.567,251 | 30 | 581.595,438 387.558,863 | 10.63 5 | 30 | 581.595,438 387.558,863 | 31 | 581.590,759 387.552,488 | 7.908 |
| 31 | 581.590,759 387.552,488 | 32 | 581.579,321 387.537,712 | 18.68 6 | 32 | 581.579,321 387.537,712 | 33 | 581.567,775 387.522,794 | 18.86 4 | 33 | 581.567,775 387.522,794 | 34 | 581.563,089 387.516,741 | 7.655 |
| 34 | 581.563,089 387.516,741 | 35 | 581.560,67 387.513,616 | 3.952 | 35 | 581.560,67 387.513,616 | 36 | 581.550,865 387.502,434 | 14.87 2 | 36 | 581.550,865 387.502,434 | 37 | 581.540,983 387.491,165 | 14.98 8 |
| 37 | 581.540,983 387.491,165 | 38 | 581.530,252 387.478,928 | 16.27 6 | 38 | 581.530,252 387.478,928 | 39 | 581.529,816 387.478,31 | 0.756 | 39 | 581.529,816 387.478,31 | 40 | 581.518,05 387.461,668 | 20.38 1 |
| 40 | 581.518,05 387.461,668 | 41 | 581.513,293 387.454,941 | 8.239 | 41 | 581.513,293 387.454,941 | 42 | 581.509,864 387.450,091 | 5.94 | 42 | 581.509,864 387.450,091 | 43 | 581.506,049 387.444,694 | 6.609 |
| 43 | 581.506,049 387.444,694 | 44 | 581.502,448 387.439,215 | 6.556 | 44 | 581.502,448 387.439,215 | 45 | 581.498,21 387.432,766 | 7.717 | 45 | 581.498,21 387.432,766 | 46 | 581.493,541 387.425,66 | 8.503 |
| 46 | 581.493,541 387.425,66 | 47 | 581.481,95 387.408,022 | 21.10 6 | 47 | 581.481,95 387.408,022 | 48 | 581.474,594 387.396,828 | 13.39 5 | 48 | 581.474,594 387.396,828 | 49 | 581.470,346 387.390,355 | 7.742 |
| 49 | 581.470,346 387.390,355 | 50 | 581.466,47 387.384,17 | 7.299 | 50 | 581.466,47 387.384,17 | 51 | 581.457,749 387.370,253 | 16.42 4 | 51 | 581.457,749 387.370,253 | 52 | 581.465,005 387.365,762 | 8.533 |
| 52 | 581.465,005 387.365,762 | 53 | 581.529,188 387.455,586 | 110.3 98 | 53 | 581.529,188 387.455,586 | 54 | 581.552,86 387.488,84 | 40.81 9 | 54 | 581.552,86 387.488,84 | 55 | 581.558,178 387.496,157 | 9.045 |
| 55 | 581.558,178 387.496,157 | 56 | 581.694,193 387.685,953 | 233.5 01 | 56 | 581.694,193 387.685,953 | 57 | 581.700,425 387.681,955 | 7.404 | 57 | 581.700,425 387.681,955 | 58 | 581.749,364 387.751,441 | 84.99 |
| 58 | 581.749,364 387.751,441 | 59 | 581.742,25 387.756,2 | 8.559 | 59 | 581.742,25 387.756,2 | 60 | 581.748,0 387.764,82 | 10.36 2 | 60 | 581.748,0 387.764,82 | 61 | 581.750,44 387.770,07 | 5.789 |
| 61 | 581.750,44 387.770,07 | 62 | 581.751,16 387.777,6 | 7.564 | 62 | 581.751,16 387.777,6 | 63 | 581.749,11 387.791,2 | 13.75 4 | 63 | 581.749,11 387.791,2 | 64 | 581.740,923 387.815,656 | 25.79 |
| 64 | 581.740,923 387.815,656 | 65 | 581.735,1 387.833,05 | 18.34 3 | 65 | 581.735,1 387.833,05 | 66 | 581.726,93 387.860,36 | 28.50 6 | 66 | 581.726,93 387.860,36 | 67 | 581.716,46 387.896,07 | 37.21 3 |
| 67 | 581.716,46 387.896,07 | 68 | 581.694,57 387.968,01 | 75.19 7 | 68 | 581.694,57 387.968,01 | 69 | 581.676,22 388.027,96 | 62.69 5 | 69 | 581.676,22 388.027,96 | 70 | 581.662,437 388.069,149 | 43.43 4 |
| 70 | 581.662,437 388.069,149 | 71 | 581.654,67 388.086,089 | 18.63 6 | 71 | 581.654,67 388.086,089 | 72 | 581.646,121 388.100,477 | 16.73 6 | 72 | 581.646,121 388.100,477 | 1 | 581.643,646 388.108,649 | 8.539 |

** Lungimile segmentelor sunt determinate în planul de proiecție Stereo 70 și sunt rotunjite la 1 milimetru.

*** Distanța dintre puncte este formată din segmente cumulate ce sunt mai mici decât valoarea 1 milimetru.

**DATE DESPRE IMOBILUL NR. 11307**

Oficiul de Cadastru și Publicitate Imobiliară PRAHOVA
Biroul de Cadastru și Publicitate Imobiliară Ploiești

A. Partea I. Descrierea imobilului

TEREN Extravilan

Adresa: Jud. Prahova

| Nr. Crt | Nr cadastral Nr. topografic | Suprafața* (mp) | Observații / Referințe |
|---------|-----------------------------|-----------------|--|
| A1 | | 1.146 | Sector cadastral:57 Teren neimprejmuit; Teren la dispozitia comisiei locale de fond funciar conform art. 13, alin. 14 din legea 7/1996. |

B. Partea II. Proprietari și acte

| Inscrieri privitoare la dreptul de proprietate și alte drepturi reale | Referințe |
|--|-----------|
| / | |
| Act Normativ nr. 7, din 13/03/1996 emis de PARLAMENTUL ROMANIEI (LEGE;); | |
| B1 | A1 |
| Inscrierea provizorie, drept de PROPRIETATE, dobandit prin Lege, cota actuala 1/1, cota initiala 1/1 1) COMUNA BUCOV , CIF:2843531 | |

C. Partea III. SARCINI .

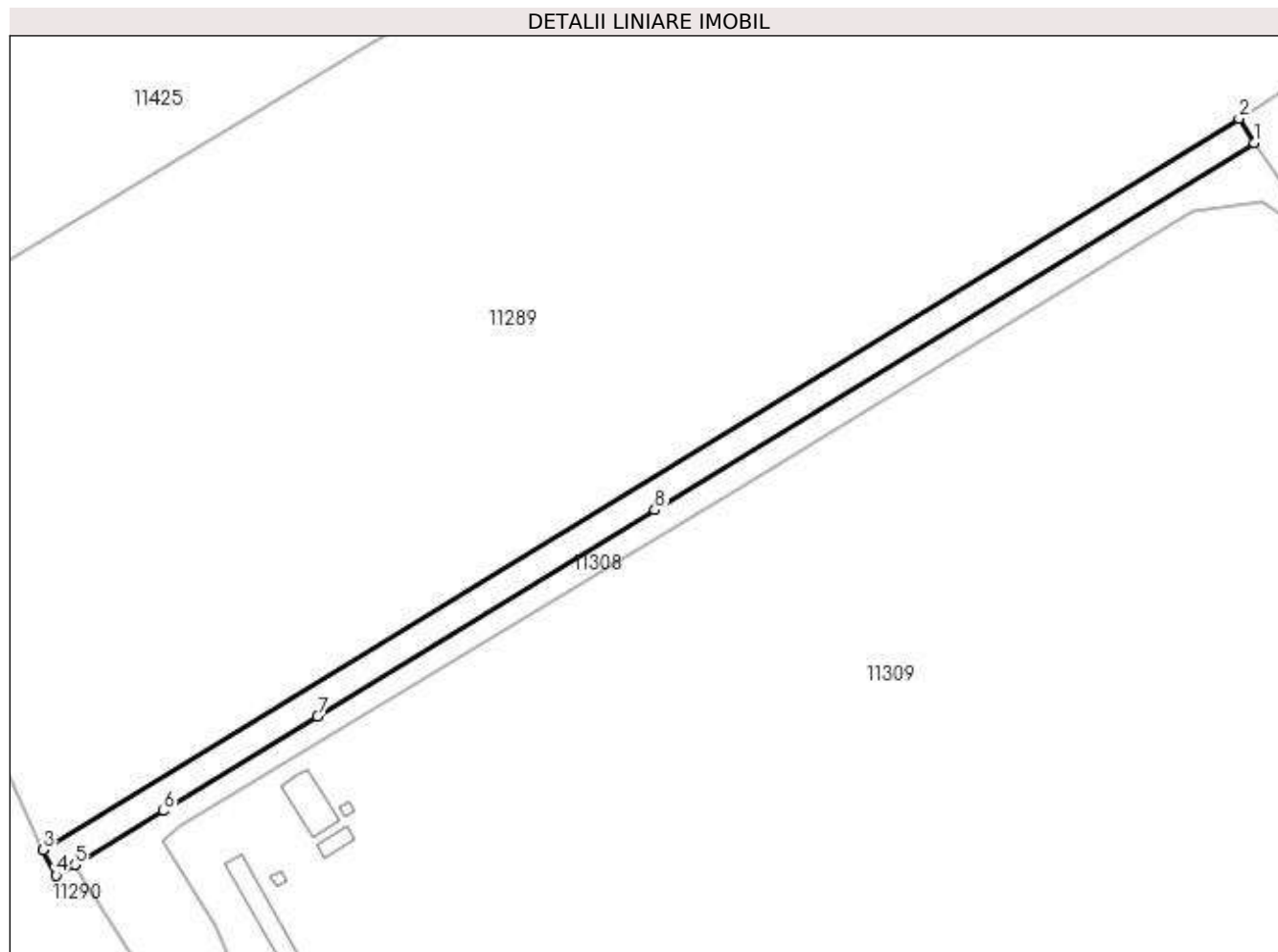
| Inscrieri privind dezmembramintele dreptului de proprietate, drepturi reale de garanție și sarcini | Referințe |
|--|-----------|
| NU SUNT | |

Anexa Nr. 1 La Partea I

Teren

| Nr cadastral | Suprafața (mp)* | Observații / Referințe |
|--------------|-----------------|---|
| | 1.146 | Teren la dispoziția comisiei locale de fond funciar conform art. 13, alin. 14 din legea 7/1996. |

* Suprafața este determinată în planul de proiecție Stereo 70.



Date referitoare la teren

| Crt | Categorie folosință | Intra vilan | Suprafața (mp) | Tarla | Parcelă | Nr. topo | Observații / Referințe |
|-----|---------------------|-------------|----------------|-------|---------|----------|------------------------|
| 1 | drum | NU | 1.146 | 46 | 1932 | - | |

Lungime Segmente

1) Valorile lungimilor segmentelor sunt obținute din proiecție în plan.

| Punct început | X / Y | Punct sfârșit | X / Y | Lungime segment (** (m) |
|---------------|----------------------------|---------------|----------------------------|-------------------------|
| 1 | 580.970,18 387.889,01 | 2 | 580.967,677 387.893,103 | 4.798 |
| 2 | 580.967,677 387.893,103 | 3 | 580.766,96 387.770,364 | 235.27 |
| 3 | 580.766,96 387.770,364 | 4 | 580.769,07 387.766,131 | 4.73 |
| 4 | 580.769,07 387.766,131 | 5 | 580.772,224 387.767,832 | 3.583 |
| 5 | 580.772,224 387.767,832 | 6 | 580.787,093 387.776,928 | 17.431 |

| Punct început | X / Y | Punct sfârșit | X / Y | Lungime segment (** (m) |
|---------------|----------------------------|---------------|---------------------------|-------------------------|
| 6 | 580.787,093 387.776,928 | 7 | 580.813,03 387.792,794 | 30.405 |
| 7 | 580.813,03 387.792,794 | 8 | 580.869,634 387.827,42 | 66.355 |
| 8 | 580.869,634 387.827,42 | 1 | 580.970,18 387.889,01 | 117.91 |

** Lungimile segmentelor sunt determinate în planul de proiecție Stereo 70 și sunt rotunjite la 1 milimetru.

*** Distanța dintre puncte este formată din segmente cumulate ce sunt mai mici decât valoarea 1 milimetru.

**DATE DESPRE IMOBILUL NR. 11308**

Oficiul de Cadastru și Publicitate Imobiliară PRAHOVA
Biroul de Cadastru și Publicitate Imobiliară Ploiești

A. Partea I. Descrierea imobilului

TEREN Necunoscut

Adresa: Loc. Pleasa, Jud. Prahova

| Nr. Crt | Nr cadastral Nr. topografic | Suprafața* (mp) | Observații / Referințe |
|---------|--------------------------------|-----------------|--|
| A1 | 24763 | 1.789 | Sector cadastral:57 Teren neimprejmut; |

B. Partea II. Proprietari și acte

| Inscrieri privitoare la dreptul de proprietate și alte drepturi reale | | Referințe |
|---|---|-----------|
| 109450 / 29/11/2017 | | |
| Act Notarial nr. 2730, din 27/11/2017 emis de David Cristian Emanuel; | | |
| B1 | Se infiinteaza cartea funciara 24763 a imobilului cu numarul cadastral 24763/Bucov, rezultat din dezmembrarea imobilului cu numarul cadastral 22136 inscris in cartea funciara 22136; | A1 |
| Contract De Vanzare-Cumparare nr. 2875, din 14/10/2010 emis de NP MEIROSU CARMEN; | | |
| B2 | Intabulare, drept de PROPRIETATE, dobandit prin Conventie, cota actuala 1/1, cota initiala 1/1 1) SC KAHRIMAN CONSTRUCT SRL, CIF:20060791 OBSERVATII: pozitie transcrisa din CF 22136/Bucov, inscrisa prin incheierea nr. 59001 din 15/10/2010; | A1 |

C. Partea III. SARCINI .

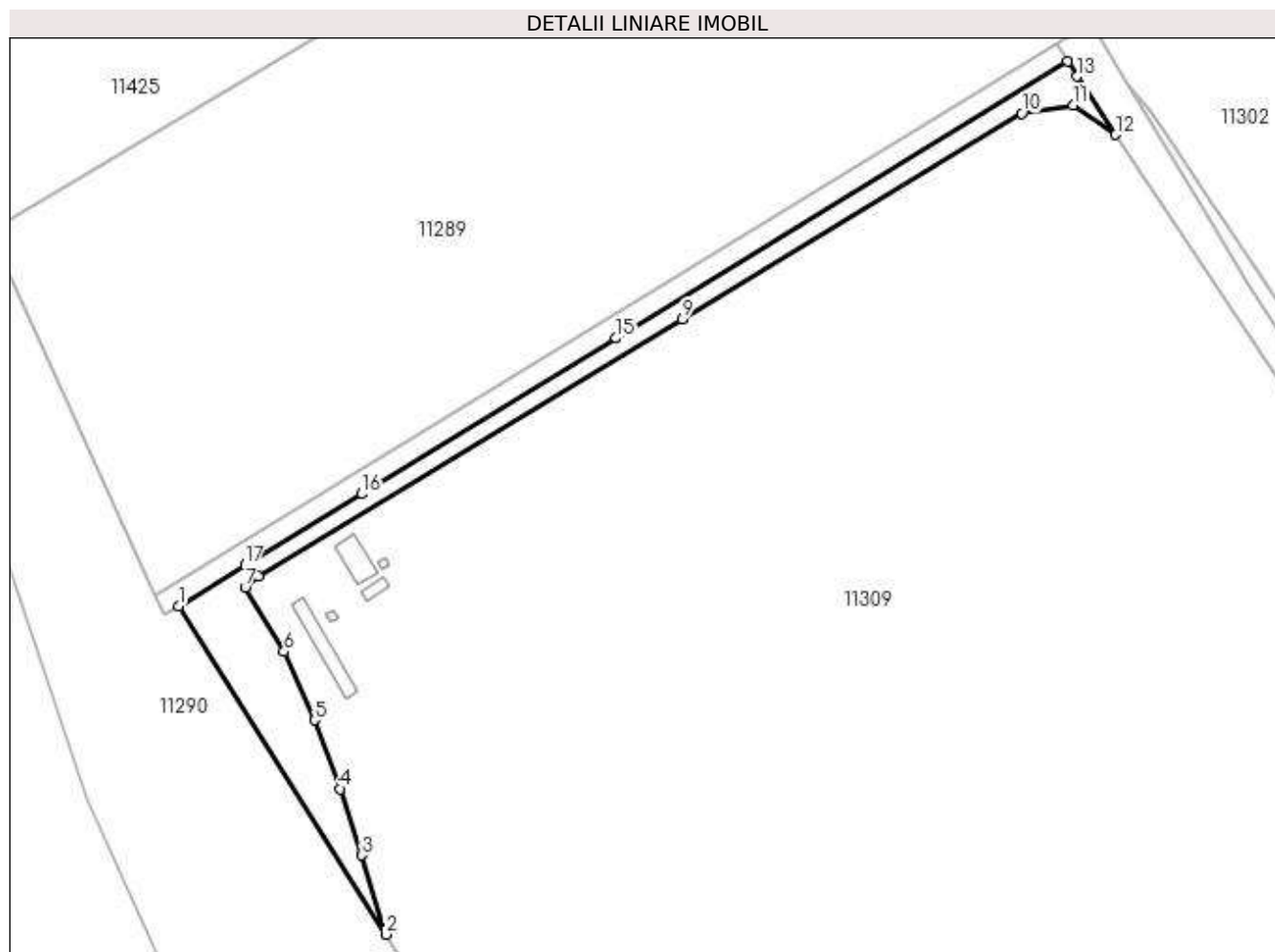
| Inscrieri privind dezmembramintele dreptului de proprietate, drepturi reale de garanție și sarcini | Referințe |
|--|-----------|
| NU SUNT | |

Anexa Nr. 1 La Partea I

Teren

| Nr cadastral | Suprafața (mp)* | Observații / Referințe |
|--------------|-----------------|------------------------|
| 24763 | 1.789 | |

* Suprafața este determinată în planul de proiecție Stereo 70.



Date referitoare la teren

| Crt | Categorie folosință | Intra vilan | Suprafața (mp) | Tarla | Parcelă | Nr. topo | Observații / Referințe |
|-----|---------------------|-------------|----------------|-------|---------|----------|------------------------|
| 1 | vie | NU | 831 | 46 | 1936/1 | - | |
| 2 | vie | NU | 842 | 46 | 1936/1 | - | |
| 3 | vie | DA | 116 | 46 | 1936/1 | - | |

Lungime Segmente

1) Valorile lungimilor segmentelor sunt obținute din proiecție în plan.

| Punct început | X / Y | Punct sfârșit | X / Y | Lungime segment (** (m) |
|---------------|----------------------------|---------------|----------------------------|-------------------------|
| 1 | 580.772,224 387.767,832 | 2 | 580.818,48 387.694,778 | 86.467 |
| 2 | 580.818,48 387.694,778 | 3 | 580.813,096 387.712,408 | 18.434 |
| 3 | 580.813,096 387.712,408 | 4 | 580.808,144 387.727,14 | 15.542 |
| 4 | 580.808,144 387.727,14 | 5 | 580.802,51 387.742,473 | 16.335 |

| Punct început | X / Y | Punct sfârşit | X / Y | Lungime segment (** (m) |
|---------------|----------------------------|---------------|----------------------------|-------------------------|
| 5 | 580.802,51 387.742,473 | 6 | 580.795,764 387.757,7 | 16.654 |
| 6 | 580.795,764 387.757,7 | 7 | 580.787,106 387.771,927 | 16.654 |
| 7 | 580.787,106 387.771,927 | 8 | 580.789,977 387.774,491 | 3.849 |
| 8 | 580.789,977 387.774,491 | 9 | 580.884,374 387.831,647 | 110.352 |
| 9 | 580.884,374 387.831,647 | 10 | 580.959,991 387.877,432 | 88.398 |
| 10 | 580.959,991 387.877,432 | 11 | 580.971,422 387.879,295 | 11.582 |
| 11 | 580.971,422 387.879,295 | 12 | 580.980,953 387.872,715 | 11.582 |
| 12 | 580.980,953 387.872,715 | 13 | 580.972,39 387.885,68 | 15.538 |
| 13 | 580.972,39 387.885,68 | 14 | 580.970,18 387.889,01 | 3.997 |
| 14 | 580.970,18 387.889,01 | 15 | 580.869,634 387.827,42 | 117.91 |
| 15 | 580.869,634 387.827,42 | 16 | 580.813,03 387.792,794 | 66.355 |
| 16 | 580.813,03 387.792,794 | 17 | 580.787,093 387.776,928 | 30.405 |
| 17 | 580.787,093 387.776,928 | 1 | 580.772,224 387.767,832 | 17.431 |

** Lungimile segmentelor sunt determinate în planul de proiecție Stereo 70 și sunt rotunjite la 1 milimetru.

*** Distanța dintre puncte este formată din segmente cumulate ce sunt mai mici decât valoarea 1 milimetru.



DATE DESPRE IMOBILUL NR. 11309

Oficiul de Cadastru și Publicitate Imobiliară PRAHOVA
Biroul de Cadastru și Publicitate Imobiliară Ploiești

A. Partea I. Descrierea imobilului

TEREN Necunoscut

Adresa: Loc. Pleasa, Str Fabricilor, Nr. 225, Jud. Prahova

| Nr. Crt | Nr cadastral Nr. topografic | Suprafața* (mp) | Observații / Referințe |
|---------|-----------------------------|-----------------|---|
| A1 | 24762 | 69.134 | Sector cadastral:57 Teren neimprejmuit; |

Construcții

| Crt | Nr cadastral Nr. topografic | Adresa | Observații / Referințe |
|------|-----------------------------|--|---|
| A1.1 | 24762-C1 | Loc. Pleasa, Str Fabricilor, Nr. 225, Jud. Prahova | Nr. niveluri:1; S. construita la sol:54 mp; Baraca birouri ; Sc desfasurata = 54 mp |
| A1.2 | 24762-C2 | Loc. Pleasa, Str Fabricilor, Nr. 225, Jud. Prahova | Nr. niveluri:1; S. construita la sol:72 mp; Cantar electronic ; Sc desfasurata = 72 mp |
| A1.3 | 24762-C3 | Loc. Pleasa, Str Fabricilor, Nr. 225, Jud. Prahova | Nr. niveluri:4; S. construita la sol:4 mp; Baraca punct control ; Sc desfasurata = 4 mp |
| A1.4 | 24762-C4 | Loc. Pleasa, Str Fabricilor, Nr. 225, Jud. Prahova | Nr. niveluri:1; S. construita la sol:4 mp; Baraca grup sanitar ; Sc desfasurata = 4 mp |
| A1.5 | 24762-C5 | Loc. Pleasa, Str Fabricilor, Nr. 225, Jud. Prahova | Nr. niveluri:1; S. construita la sol:15 mp; Baraca vestiar ; Sc desfasurata = 15 mp |

B. Partea II. Proprietari și acte

| Inscrieri privitoare la dreptul de proprietate și alte drepturi reale | Referințe |
|--|---|
| 109450 / 29/11/2017 | |
| Act Notarial nr. 2730, din 27/11/2017 emis de David Cristian Emanuel; | |
| B1 | Se infiinteaza cartea funciara 24762 a imobilului cu numarul cadastral 24762/Bucov, rezultat din dezmembrarea imobilului cu numarul cadastral 22136 in scris in cartea funciara 22136; |
| 95994 / 09/09/2019 | |
| Act Administrativ nr. 14, din 11/02/2016 emis de PRIMARIA COMUNEI BUCOV (; act administrativ nr 89 din 27.09.2013, emis de PRIMARIA COMUNEI BUCOV;act administrativ nr 109450 din 29.11.2017, emis de OCPI PRAHOVA;act administrativ nr 26.06 din 01.08.2013, emis de MINISTERUL AGRICULTURII PRAHOVA;act notarial nr 1750 din 31.07.2019, emis de NP DAVID CRISTIAN EMANUEL;act administrativ nr 14582 din 06.09.2019, emis de PRIMARIA COMUNEI BUCOV;act administrativ nr 13 din 18.02.2014, emis de CONSILIUL LOCAL BUCOV;act administrativ nr 119 din 11.10.2017, emis de PRIMARIA COMUNEI BUCOV;act administrativ nr 14137 din 29.08.2019, emis de PRIMARIA COMUNEI BUCOV;act administrativ nr 13005 din 31.07.2019, emis de PRIMARIA COMUNEI BUCOV;act administrativ nr 13029 din 31.07.2019, emis de PRIMARIA COMUNEI BUCOV); | |
| B5 | se noteaza actualizarea informatiilor cadastrale in sensul schimbarii categoriei de folosinta a imobilului in curti constructii pentru suprafata de 18,880 mp, in neproductiv pentru suprafata de 17 mp, in neproductiv pentru suprafata de 245 mp si neproductiv pentru suprafata de 49,991 mp |
| B6 | se noteaza actualizarea informatiilor cadastrale in sensul schimbarii grupei de destinatie a terenului din extravilan in intravilan pentru suprafata de 18,880 mp conform documentatiei tehnice avizate |
| B7 | se noteaza actualizarea informatiilor cadastrale conform documentatiei anexate in sensul ca adresa actuala a imobilului este „Com. Bucov, sat Pleasa, str. Fabricilor, nr. 225, jud. Prahova” |
| 23057 / 21/02/2023 | |
| Act Administrativ nr. 102/2021, din 21/02/2023 emis de BEJ Negulescu Emilian-Mihail (; act administrativ nr 89 din 27.09.2013, emis de PRIMARIA COMUNEI BUCOV;act administrativ nr 109450 din 29.11.2017, emis de OCPI PRAHOVA;act administrativ nr 26.06 din 01.08.2013, emis de MINISTERUL AGRICULTURII PRAHOVA;act notarial nr 1750 din 31.07.2019, emis de NP DAVID CRISTIAN EMANUEL;act administrativ nr 14582 din 06.09.2019, emis de PRIMARIA COMUNEI BUCOV;act administrativ nr 13 din 18.02.2014, emis de CONSILIUL LOCAL BUCOV;act administrativ nr 119 din 11.10.2017, emis de PRIMARIA COMUNEI BUCOV;act administrativ nr 14137 din 29.08.2019, emis de PRIMARIA COMUNEI BUCOV;act administrativ nr 13005 din 31.07.2019, emis de PRIMARIA COMUNEI BUCOV;act administrativ nr 13029 din 31.07.2019, emis de PRIMARIA COMUNEI BUCOV); | |
| B10 | Intabulare, drept de PROPRIETATE, dobandit prin Adjudecare, cota actuala 1/1, cota initiala 1/1 1) EDELWEISSER INTERCONSTRUCT SRL, CIF:35229644 |
| B11 | Intabulare, drept de PROPRIETATE, dobandit prin Adjudecare, cota |

| Inscrieri privitoare la dreptul de proprietate și alte drepturi reale | Referințe |
|---|-----------|
| B11 actuala 1/1, cota initiala 1/1 1) EDELWEISSER INTERCONSTRUCT SRL, CIF:35229644 | |

C. Partea III. SARCINI

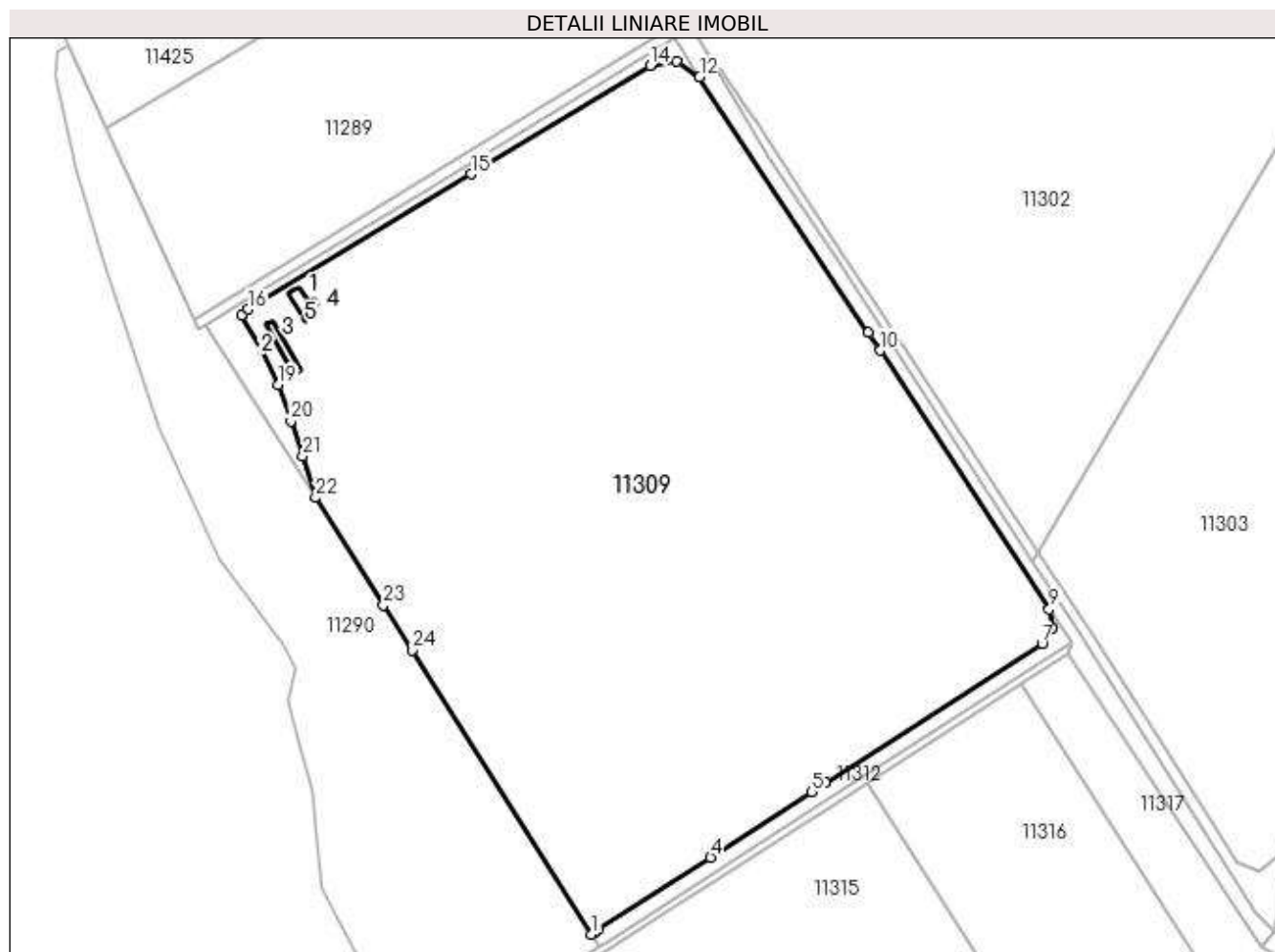
| Inscrieri privind dezmembramintele dreptului de proprietate, drepturi reale de garanție și sarcini | Referințe |
|--|----------------------------------|
| 23057 / 21/02/2023 | |
| Act Administrativ nr. 102/2021, din 21/02/2023 emis de BEJ Negulescu Emilian-Mihail (; act administrativ nr 89 din 27.09.2013, emis de PRIMARIA COMUNEI BUCOV;act administrativ nr 109450 din 29.11.2017, emis de OCPI PRAHOVA;act administrativ nr 26.06 din 01.08.2013, emis de MINISTERUL AGRICULTURII PRAHOVA;act notarial nr 1750 din 31.07.2019, emis de NP DAVID CRISTIAN EMANUEL;act administrativ nr 14582 din 06.09.2019, emis de PRIMARIA COMUNEI BUCOV;act administrativ nr 13 din 18.02.2014, emis de CONSILIUL LOCAL BUCOV;act administrativ nr 119 din 11.10.2017, emis de PRIMARIA COMUNEI BUCOV;act administrativ nr 14137 din 29.08.2019, emis de PRIMARIA COMUNEI BUCOV;act administrativ nr 13005 din 31.07.2019, emis de PRIMARIA COMUNEI BUCOV;act administrativ nr 13029 din 31.07.2019, emis de PRIMARIA COMUNEI BUCOV); | |
| C2 se radiaza notarea urmaririi silite imobiliare inscrisa sub C1, in temeiul art. 857 alin. 3 Cod Procedura Civila | A1, A1.1, A1.2, A1.3, A1.4, A1.5 |

Anexa Nr. 1 La Partea I

Teren

| Nr cadastral | Suprafața (mp)* | Observații / Referințe |
|--------------|-----------------|------------------------|
| 24762 | 69.134 | |

* Suprafața este determinată în planul de proiecție Stereo 70.



Date referitoare la teren

| Crt | Categorie folosință | Intra vilan | Suprafața (mp) | Tarla | Parcelă | Nr. topo | Observații / Referințe |
|-----|---------------------|-------------|----------------|-------|------------------------------|----------|------------------------|
| 1 | curți construcții | DA | 18.898 | 46 | 1936/1, 1938/2, 1940/1 | - | |
| 2 | neproductiv | NU | 49.991 | 46 | 1936/1, 1938/2, 1940/1 | - | |
| 3 | neproductiv | NU | 245 | 46 | 1936/1, 1938/2, 1940/1 | - | |

Date referitoare la construcții

| Crt | Număr | Destinație construcție | Supraf. (mp) | Situație juridică | Observații / Referințe |
|------|----------|------------------------|--------------|-------------------|---|
| A1.1 | 24762-C1 | construcții anexa | 54 | Cu acte | Nr. niveluri:1; S. construita la sol:54 mp; Baraca birouri ; Sc desfasurata = 54 mp |
| A1.2 | 24762-C2 | construcții anexa | 72 | Cu acte | Nr. niveluri:1; S. construita la sol:72 mp; Cantar electronic ; Sc desfasurata = 72 mp |
| A1.3 | 24762-C3 | construcții anexa | 4 | Cu acte | Nr. niveluri:4; S. construita la sol:4 mp; Baraca punct control ; Sc desfasurata = 4 mp |
| A1.4 | 24762-C4 | construcții anexa | 4 | Cu acte | Nr. niveluri:1; S. construita la sol:4 mp; Baraca grup sanitar ; Sc desfasurata = 4 mp |
| A1.5 | 24762-C5 | construcții anexa | 15 | Cu acte | Nr. niveluri:1; S. construita la sol:15 mp; Baraca vestiar ; Sc desfasurata = 15 mp |

Lungime Segmente

1) Valorile lungimilor segmentelor sunt obținute din proiecție în plan.

| Punct început | X / Y | Punct sfârșit | X / Y | Lungime segment (** (m) |
|---------------|----------------------------|---------------|----------------------------|-------------------------|
| 1 | 580.935,218 387.510,129 | 2 | 580.936,728 387.511,2 | 1.851 |
| 3 | 580.938,07 387.512,065 | 4 | 580.985,627 387.542,71 | 56.575 |
| 5 | 581.028,533 387.570,357 | 6 | 581.034,527 387.574,22 | 7.131 |
| 7 | 581.125,845 387.633,064 | 8 | 581.130,429 387.639,708 | 8.072 |
| 9 | 581.128,942 387.647,642 | 10 | 581.057,29 387.757,12 | 130.841 |
| 11 | 581.052,38 387.764,57 | 12 | 580.980,953 387.872,715 | 129.604 |
| 13 | 580.971,422 387.879,295 | 14 | 580.959,991 387.877,432 | 11.582 |
| 15 | 580.884,374 387.831,647 | 16 | 580.789,977 387.774,491 | 110.352 |
| 17 | 580.787,106 387.771,927 | 18 | 580.795,764 387.757,7 | 16.654 |
| 19 | 580.802,51 387.742,473 | 20 | 580.808,144 387.727,14 | 16.335 |
| 21 | 580.813,096 387.712,408 | 22 | 580.818,48 387.694,778 | 18.434 |
| 23 | 580.847,231 387.649,369 | 24 | 580.859,29 387.630,25 | 22.604 |

| Punct început | X / Y | Punct sfârșit | X / Y | Lungime segment (** (m) |
|---------------|----------------------------|---------------|----------------------------|-------------------------|
| 2 | 580.936,728 387.511,2 | 3 | 580.938,07 387.512,065 | 1.597 |
| 4 | 580.985,627 387.542,71 | 5 | 581.028,533 387.570,357 | 51.042 |
| 6 | 581.034,527 387.574,22 | 7 | 581.125,845 387.633,064 | 108.635 |
| 8 | 581.130,429 387.639,708 | 9 | 581.128,942 387.647,642 | 8.072 |
| 10 | 581.057,29 387.757,12 | 11 | 581.052,38 387.764,57 | 8.922 |
| 12 | 580.980,953 387.872,715 | 13 | 580.971,422 387.879,295 | 11.582 |
| 14 | 580.959,991 387.877,432 | 15 | 580.884,374 387.831,647 | 88.398 |
| 16 | 580.789,977 387.774,491 | 17 | 580.787,106 387.771,927 | 3.849 |
| 18 | 580.795,764 387.757,7 | 19 | 580.802,51 387.742,473 | 16.654 |
| 20 | 580.808,144 387.727,14 | 21 | 580.813,096 387.712,408 | 15.542 |
| 22 | 580.818,48 387.694,778 | 23 | 580.847,231 387.649,369 | 53.746 |
| 24 | 580.859,29 387.630,25 | 1 | 580.935,218 387.510,129 | 142.106 |

** Lungimile segmentelor sunt determinate în planul de proiecție Stereo 70 și sunt rotunjite la 1 milimetru.

*** Distanța dintre puncte este formată din segmente cumulate ce sunt mai mici decât valoarea 1 milimetru.

**DATE DESPRE IMOBILUL NR. 11310**

Oficiul de Cadastru și Publicitate Imobiliară PRAHOVA
Biroul de Cadastru și Publicitate Imobiliară Ploiești

A. Partea I. Descrierea imobilului

TEREN Extravilan

Adresa: Jud. Prahova

| Nr. Crt | Nr cadastral Nr. topografic | Suprafața* (mp) | Observații / Referințe |
|---------|-----------------------------|-----------------|--|
| A1 | | 2.926 | Sector cadastral:57 Teren neimprejmuit; Teren la dispozitia comisiei locale de fond funciar conform art. 13, alin. 14 din legea 7/1996. |

B. Partea II. Proprietari și acte

| Inscrieri privitoare la dreptul de proprietate și alte drepturi reale | Referințe |
|--|-----------|
| / | |
| Act Normativ nr. 7, din 13/03/1996 emis de PARLAMENTUL ROMANIEI (LEGE;); | |
| B1 | A1 |
| Inscrierea provizorie, drept de PROPRIETATE, dobandit prin Lege, cota actuala 1/1, cota initiala 1/1 1) COMUNA BUCOV, CIF:2843531 | |

C. Partea III. SARCINI .

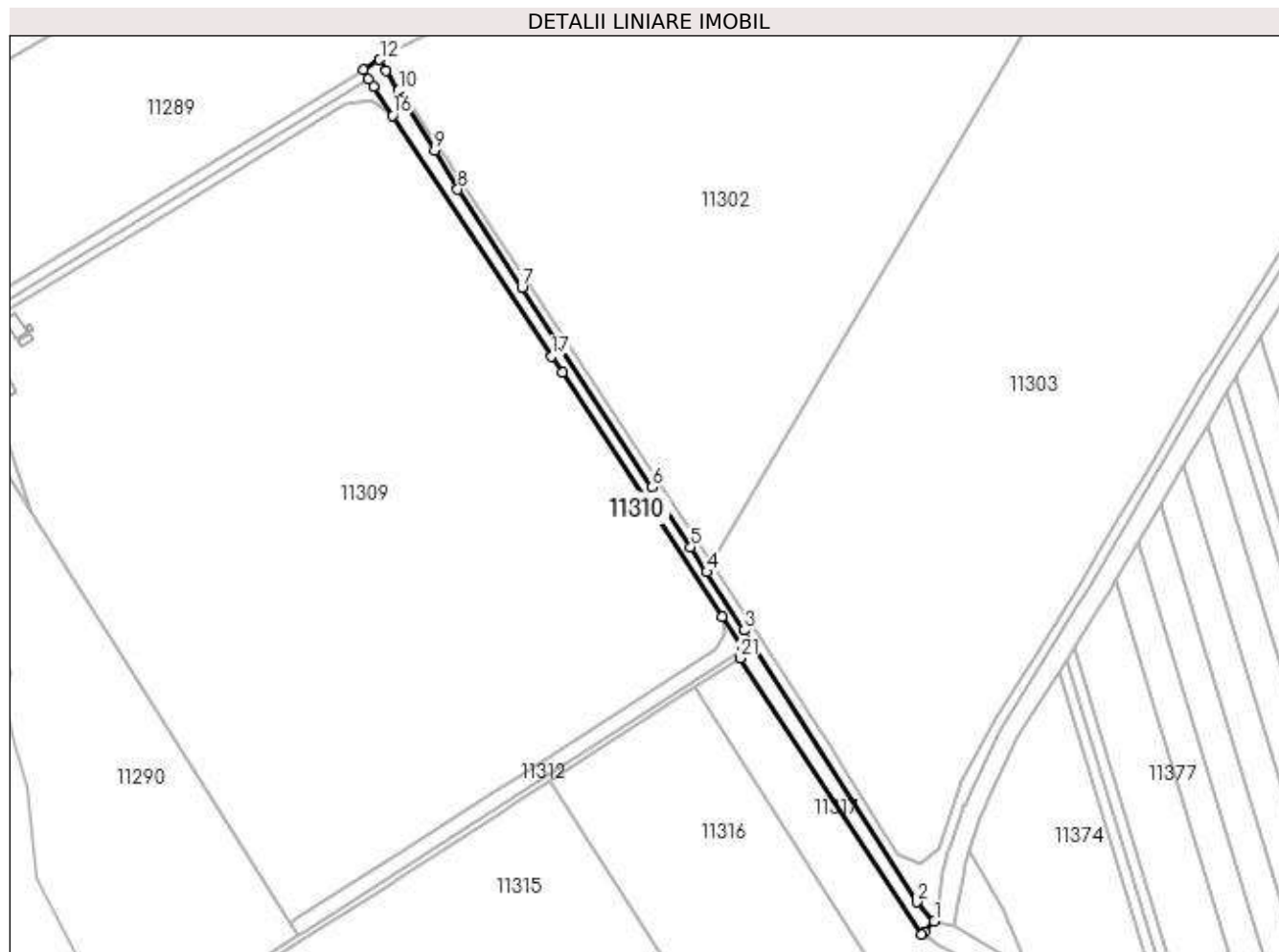
| Inscrieri privind dezmembramintele dreptului de proprietate, drepturi reale de garanție și sarcini | Referințe |
|--|-----------|
| NU SUNT | |

Anexa Nr. 1 La Partea I

Teren

| Nr cadastral | Suprafața (mp)* | Observații / Referințe |
|--------------|-----------------|---|
| | 2.926 | Teren la dispoziția comisiei locale de fond funciar conform art. 13, alin. 14 din legea 7/1996. |

* Suprafața este determinată în planul de proiecție Stereo 70.



Date referitoare la teren

| Crt | Categorie folosință | Intra vilan | Suprafața (mp) | Tarla | Parcelă | Nr. topo | Observații / Referințe |
|-----|---------------------|-------------|----------------|-------|---------|----------|------------------------|
| 1 | drum | NU | 2.926 | 45 | 1938/1 | - | |

Lungime Segmente

1) Valorile lungimilor segmentelor sunt obținute din proiecție în plan.

| Punct început | X / Y | Punct sfârșit | X / Y | Lungime segment (** (m) |
|---------------|--------------------------|---------------|---------------------------|-------------------------|
| 1 | 581.224,2 387.511,02 | 2 | 581.216,45 387.519,58 | 11.547 |
| 3 | 581.138,91 387.641,57 | 4 | 581.122,01 387.667,67 | 31.094 |
| 5 | 581.114,82 387.678,76 | 6 | 581.097,26 387.705,75 | 32.2 |
| 7 | 581.039,02 387.795,27 | 8 | 581.010,23 387.839,44 | 52.724 |
| 9 | 580.999,77 387.856,83 | 10 | 580.983,605 387.883,72 | 31.375 |

| Punct început | X / Y | Punct sfârșit | X / Y | Lungime segment (** (m) |
|---------------|---------------------------|---------------|----------------------------|-------------------------|
| 2 | 581.216,45 387.519,58 | 3 | 581.138,91 387.641,57 | 144.548 |
| 4 | 581.122,01 387.667,67 | 5 | 581.114,82 387.678,76 | 13.217 |
| 6 | 581.097,26 387.705,75 | 7 | 581.039,02 387.795,27 | 106.798 |
| 8 | 581.010,23 387.839,44 | 9 | 580.999,77 387.856,83 | 20.293 |
| 10 | 580.983,605 387.883,72 | 11 | 580.978,101 387.892,868 | 10.676 |

| Punct început | X / Y | Punct sfârșit | X / Y | Lungime segment (** (m) |
|---------------|----------------------------|---------------|----------------------------|-------------------------|
| 11 | 580.978,101 387.892,868 | 12 | 580.975,187 387.897,695 | 5.638 |
| 13 | 580.967,677 387.893,103 | 14 | 580.970,18 387.889,01 | 4.798 |
| 15 | 580.972,39 387.885,68 | 16 | 580.980,953 387.872,715 | 15.538 |
| 17 | 581.052,38 387.764,57 | 18 | 581.057,29 387.757,12 | 8.922 |
| 19 | 581.128,942 387.647,642 | 20 | 581.138,301 387.633,348 | 17.085 |
| 21 | 581.136,98 387.628,94 | 22 | 581.218,722 387.505,072 | 148.408 |
| 23 | 581.219,827 387.506,271 | 1 | 581.224,2 387.511,02 | 6.456 |

| Punct început | X / Y | Punct sfârșit | X / Y | Lungime segment (** (m) |
|---------------|----------------------------|---------------|----------------------------|-------------------------|
| 12 | 580.975,187 387.897,695 | 13 | 580.967,677 387.893,103 | 8.803 |
| 14 | 580.970,18 387.889,01 | 15 | 580.972,39 387.885,68 | 3.997 |
| 16 | 580.980,953 387.872,715 | 17 | 581.052,38 387.764,57 | 129.604 |
| 18 | 581.057,29 387.757,12 | 19 | 581.128,942 387.647,642 | 130.841 |
| 20 | 581.138,301 387.633,348 | 21 | 581.136,98 387.628,94 | 4.602 |
| 22 | 581.218,722 387.505,072 | 23 | 581.219,827 387.506,271 | 1.631 |

** Lungimile segmentelor sunt determinate în planul de proiecție Stereo 70 și sunt rotunjite la 1 milimetru.

*** Distanța dintre puncte este formată din segmente cumulate ce sunt mai mici decât valoarea 1 milimetru.

**DATE DESPRE IMOBILUL NR. 11311**

Oficiul de Cadastru și Publicitate Imobiliară PRAHOVA
Biroul de Cadastru și Publicitate Imobiliară Ploiești

A. Partea I. Descrierea imobilului

TEREN Extravilan

Adresa: Jud. Prahova

| Nr. Crt | Nr cadastral Nr. topografic | Suprafața* (mp) | Observații / Referințe |
|---------|-----------------------------|-----------------|--|
| A1 | 24755 | 918 | Sector cadastral:57 Teren neimprijmit; |

B. Partea II. Proprietari și acte

| Inscrieri privitoare la dreptul de proprietate și alte drepturi reale | | Referințe |
|---|--|-----------|
| 109454 / 29/11/2017 | | |
| Act Notarial nr. 2730, din 27/11/2017 emis de David Cristian Emanuel; | | |
| B1 | Se infiinteaza cartea funciara 24755 a imobilului cu numarul cadastral 24755/Bucov, rezultat din dezmembrarea imobilului cu numarul cadastral 22300 inscris in cartea funciara 22300; | A1 |
| Act Notarial nr. 1109, din 08/04/2011 emis de NP MEIROSU MIHAI GABRIEL; | | |
| B2 | Intabulare, drept de PROPRIETATE, dobandit prin Conventie, cota actuala 1/1, cota initiala 1/1 1) SC KAHRIMAN CONSTRUCT SRL, CIF:9999999999999 OBSERVATII: pozitie transcrisa din CF 22300/Bucov, inscrisa prin incheierea nr. 19301 din 11/04/2011; | A1 |
| Act Notarial nr. 27, din 04/01/2017 emis de NP DAVID CRISTIAN EMANUEL (; act administrativ nr 4437 din 18.01.2017, emis de PRIMARIA BUCOV;act administrativ nr 19301 din 11.04.2011, emis de OCPI PRAHOVA); | | |
| B4 | se noteaza actualizarea informatiilor cadastrale in sensul ca imobilul are categoria de folosinta arabil si faneata OBSERVATII: pozitie transcrisa din CF 22300/Bucov, inscrisa prin incheierea nr. 4552 din 25/01/2017; | A1 |

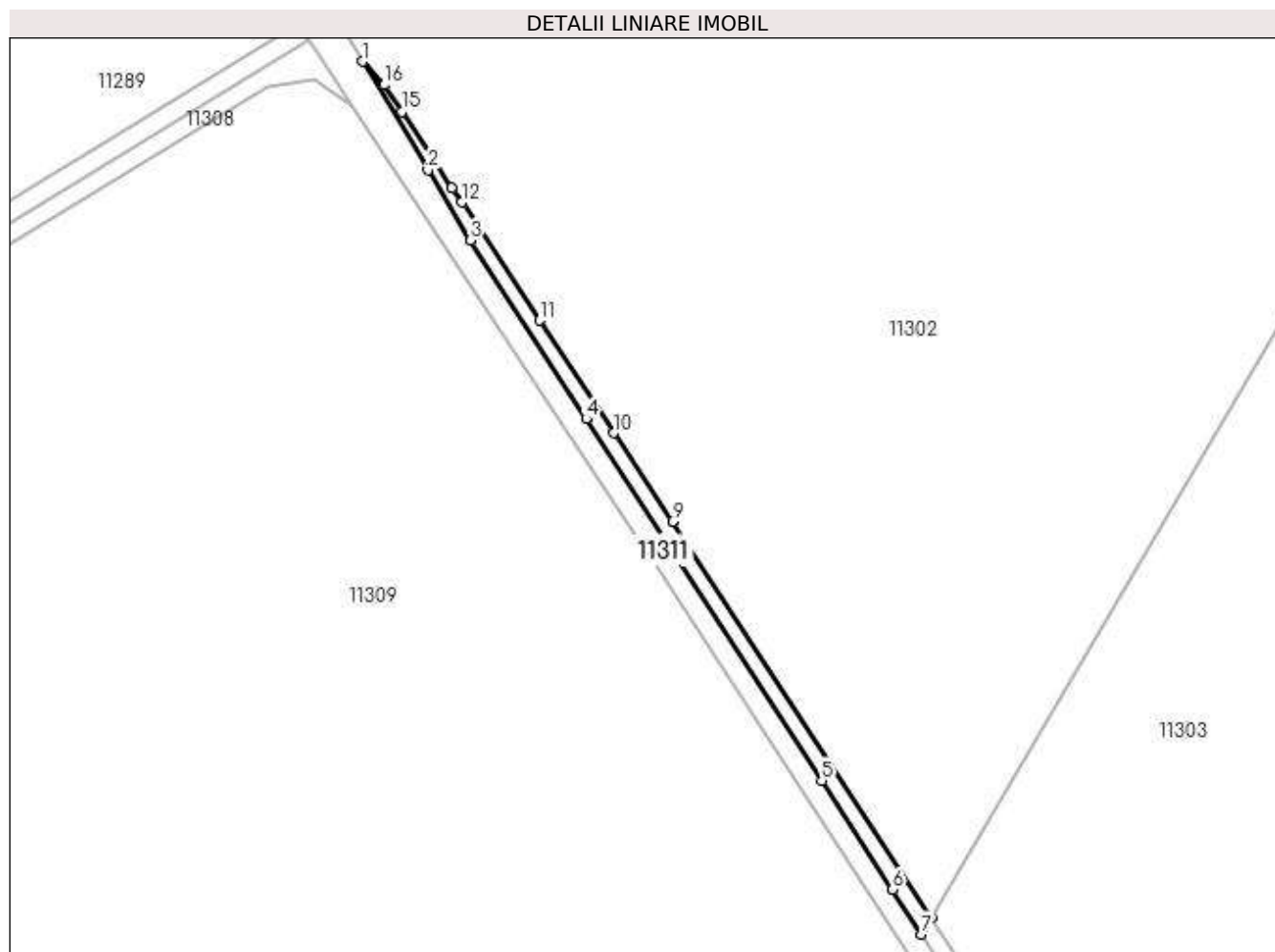
C. Partea III. SARCINI

| Inscrieri privind dezmembramintele dreptului de proprietate, drepturi reale de garanție și sarcini | | Referințe |
|--|--|-----------|
| 109454 / 29/11/2017 | | |
| Act Administrativ nr. 13968, din 14/11/2013 emis de PRIMARIA COMUNEI BUCOV (; act administrativ nr. 2692/16.01.2014 emis de PRIMARIA BUCOV); | | |
| C1 | se radiaza sechestrul inscris sub C1 prin incheierea nr. 65057/2013 OBSERVATII: pozitie transcrisa din CF 22300/Bucov, inscrisa prin incheierea nr. 79229 din 21/11/2013; | A1 |

Anexa Nr. 1 La Partea I**Teren**

| Nr cadastral | Suprafața (mp)* | Observații / Referințe |
|--------------|-----------------|------------------------|
| 24755 | 918 | |

* Suprafața este determinată în planul de proiecție Stereo 70.

**Date referitoare la teren**

| Crt | Categorie folosință | Intra vilan | Suprafața (mp) | Tarla | Parcelă | Nr. topo | Observații / Referințe |
|-----|---------------------|-------------|----------------|-------|---------------------|----------|------------------------|
| 1 | arabil | NU | 865 | 45 | 1929/1/1, 1929/2 | - | |
| 2 | faneata | NU | 53 | 45 | 1930 | - | |

Lungime Segmente

1) Valorile lungimilor segmentelor sunt obținute din proiecție în plan.

| Punct început | X / Y | Punct sfârșit | X / Y | Lungime segment (** (m) |
|---------------|---------------------------|---------------|--------------------------|-------------------------|
| 1 | 580.983,605 387.883,72 | 2 | 580.999,77 387.856,83 | 31.375 |
| 2 | 580.999,77 387.856,83 | 3 | 581.010,23 387.839,44 | 20.293 |
| 3 | 581.010,23 387.839,44 | 4 | 581.039,02 387.795,27 | 52.724 |
| 4 | 581.039,02 387.795,27 | 5 | 581.097,26 387.705,75 | 106.798 |

| Punct început | X / Y | Punct sfârșit | X / Y | Lungime segment (** (m) |
|---------------|----------------------------|---------------|----------------------------|-------------------------|
| 5 | 581.097,26 387.705,75 | 6 | 581.114,82 387.678,76 | 32.2 |
| 6 | 581.114,82 387.678,76 | 7 | 581.122,01 387.667,67 | 13.217 |
| 7 | 581.122,01 387.667,67 | 8 | 581.124,453 387.671,839 | 4.832 |
| 8 | 581.124,453 387.671,839 | 9 | 581.060,319 387.769,787 | 117.077 |
| 9 | 581.060,319 387.769,787 | 10 | 581.045,803 387.791,765 | 26.339 |
| 10 | 581.045,803 387.791,765 | 11 | 581.027,417 387.819,603 | 33.362 |
| 11 | 581.027,417 387.819,603 | 12 | 581.008,094 387.848,86 | 35.062 |
| 12 | 581.008,094 387.848,86 | 13 | 581.005,712 387.852,466 | 4.322 |
| 13 | 581.005,712 387.852,466 | 14 | 581.001,298 387.859,149 | 8.009 |
| 14 | 581.001,298 387.859,149 | 15 | 580.993,281 387.871,288 | 14.547 |
| 15 | 580.993,281 387.871,288 | 16 | 580.988,88 387.877,951 | 7.985 |
| 16 | 580.988,88 387.877,951 | 1 | 580.983,605 387.883,72 | 7.817 |

** Lungimile segmentelor sunt determinate în planul de proiecție Stereo 70 și sunt rotunjite la 1 milimetru.

*** Distanța dintre puncte este formată din segmente cumulate ce sunt mai mici decât valoarea 1 milimetru.

**DATE DESPRE IMOBILUL NR. 11312**

Oficiul de Cadastru și Publicitate Imobiliară PRAHOVA
Biroul de Cadastru și Publicitate Imobiliară Ploiești

A. Partea I. Descrierea imobilului

TEREN Necunoscut

Adresa: Loc. Pleasa, Jud. Prahova

| Nr. Crt | Nr cadastral Nr. topografic | Suprafața* (mp) | Observații / Referințe |
|---------|-----------------------------|-----------------|--|
| A1 | 24764 | 1.578 | Sector cadastral:57 Teren neimprejmut; |

B. Partea II. Proprietari și acte

| Inscrieri privitoare la dreptul de proprietate și alte drepturi reale | | Referințe |
|---|--|-----------|
| 109450 / 29/11/2017 | | |
| Act Notarial nr. 2730, din 27/11/2017 emis de David Cristian Emanuel; | | |
| B1 | Se infiinteaza cartea funciara 24764 a imobilului cu numarul cadastral 24764/Bucov, rezultat din dezmembrarea imobilului cu numarul cadastral 22136 inscris in cartea funciara 22136; | A1 |
| Contract De Vanzare-Cumparare nr. 2875, din 14/10/2010 emis de NP MEIROSU CARMEN; | | |
| B2 | Intabulare, drept de PROPRIETATE, dobandit prin Conventie, cota actuala 1/1, cota initiala 1/1 1) SC KAHRIMAN CONSTRUCT SRL , CIF:20060791 <i>OBSERVATII: pozitie transcrisa din CF 22136/Bucov, inscrisa prin incheierea nr. 59001 din 15/10/2010;</i> | A1 |

C. Partea III. SARCINI .

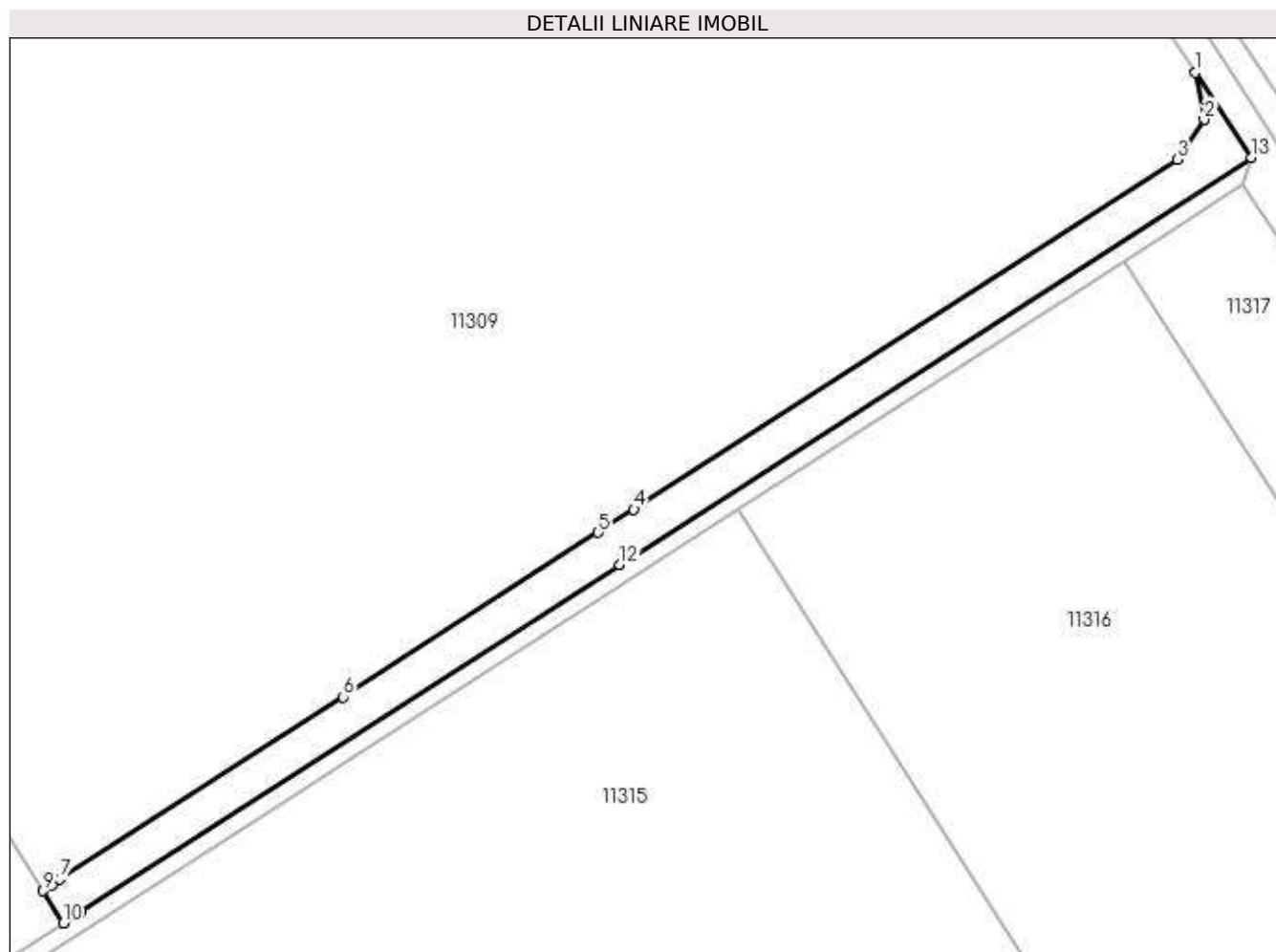
| Inscrieri privind dezmembramintele dreptului de proprietate, drepturi reale de garanție și sarcini | Referințe |
|--|-----------|
| NU SUNT | |

Anexa Nr. 1 La Partea I

Teren

| Nr cadastral | Suprafața (mp)* | Observații / Referințe |
|--------------|-----------------|------------------------|
| 24764 | 1.578 | |

* Suprafața este determinată în planul de proiecție Stereo 70.



Date referitoare la teren

| Crt | Categorie folosință | Intravilan | Suprafața (mp) | Tarla | Parcelă | Nr. topo | Observații / Referințe |
|-----|---------------------|------------|----------------|-------|---------|----------|------------------------|
| 1 | vie | NU | 855 | 46 | 1940/1 | - | |
| 2 | vie | DA | 700 | 46 | 1940/1 | - | |
| 3 | vie | NU | 23 | 46 | 1940/1 | - | |

Lungime Segmente

1) Valorile lungimilor segmentelor sunt obținute din proiecție în plan.

| Punct început | X / Y | Punct sfârșit | X / Y | Lungime segment (** (m) |
|---------------|----------------------------|---------------|----------------------------|-------------------------|
| 1 | 581.128,942 387.647,642 | 2 | 581.130,429 387.639,708 | 8.072 |
| 2 | 581.130,429 387.639,708 | 3 | 581.125,845 387.633,064 | 8.072 |
| 3 | 581.125,845 387.633,064 | 4 | 581.034,527 387.574,22 | 108.635 |
| 4 | 581.034,527 387.574,22 | 5 | 581.028,533 387.570,357 | 7.131 |

| Punct început | X / Y | Punct sfârșit | X / Y | Lungime segment (** (m) |
|------------------|----------------------------|------------------|----------------------------|-------------------------------|
| 5 | 581.028,533 387.570,357 | 6 | 580.985,627 387.542,71 | 51.042 |
| 6 | 580.985,627 387.542,71 | 7 | 580.938,07 387.512,065 | 56.575 |
| 7 | 580.938,07 387.512,065 | 8 | 580.936,728 387.511,2 | 1.597 |
| 8 | 580.936,728 387.511,2 | 9 | 580.935,218 387.510,129 | 1.851 |
| 9 | 580.935,218 387.510,129 | 10 | 580.938,65 387.504,7 | 6.423 |
| 10 | 580.938,65 387.504,7 | 11 | 580.941,679 387.506,652 | 3.603 |
| 11 | 580.941,679 387.506,652 | 12 | 581.032,159 387.564,954 | 107.637 |
| 12 | 581.032,159 387.564,954 | 13 | 581.138,301 387.633,348 | 126.269 |
| 13 | 581.138,301 387.633,348 | 1 | 581.128,942 387.647,642 | 17.085 |

** Lungimile segmentelor sunt determinate în planul de proiecție Stereo 70 și sunt rotunjite la 1 milimetru.

*** Distanța dintre puncte este formată din segmente cumulate ce sunt mai mici decât valoarea 1 milimetru.

**DATE DESPRE IMOBILUL NR. 11313**

Oficiul de Cadastru și Publicitate Imobiliară PRAHOVA
Biroul de Cadastru și Publicitate Imobiliară Ploiești

A. Partea I. Descrierea imobilului

TEREN Extravilan

Adresa: Jud. Prahova

| Nr. Crt | Nr cadastral Nr. topografic | Suprafața* (mp) | Observații / Referințe |
|---------|-----------------------------|-----------------|--|
| A1 | | 844 | Sector cadastral:57 Teren neimprejmuit; Teren la dispozitia comisiei locale de fond funciar conform art. 13, alin. 14 din legea 7/1996. |

B. Partea II. Proprietari și acte

| Inscrieri privitoare la dreptul de proprietate și alte drepturi reale | Referințe |
|--|-----------|
| / | |
| Act Normativ nr. 7, din 13/03/1996 emis de PARLAMENTUL ROMANIEI (LEGE;); | |
| B1 | A1 |
| Inscrierea provizorie, drept de PROPRIETATE, dobandit prin Lege, cota actuala 1/1, cota initiala 1/1 1) COMUNA BUCOV, CIF:2843531 | |

C. Partea III. SARCINI .

| Inscrieri privind dezmembramintele dreptului de proprietate, drepturi reale de garanție și sarcini | Referințe |
|--|-----------|
| NU SUNT | |

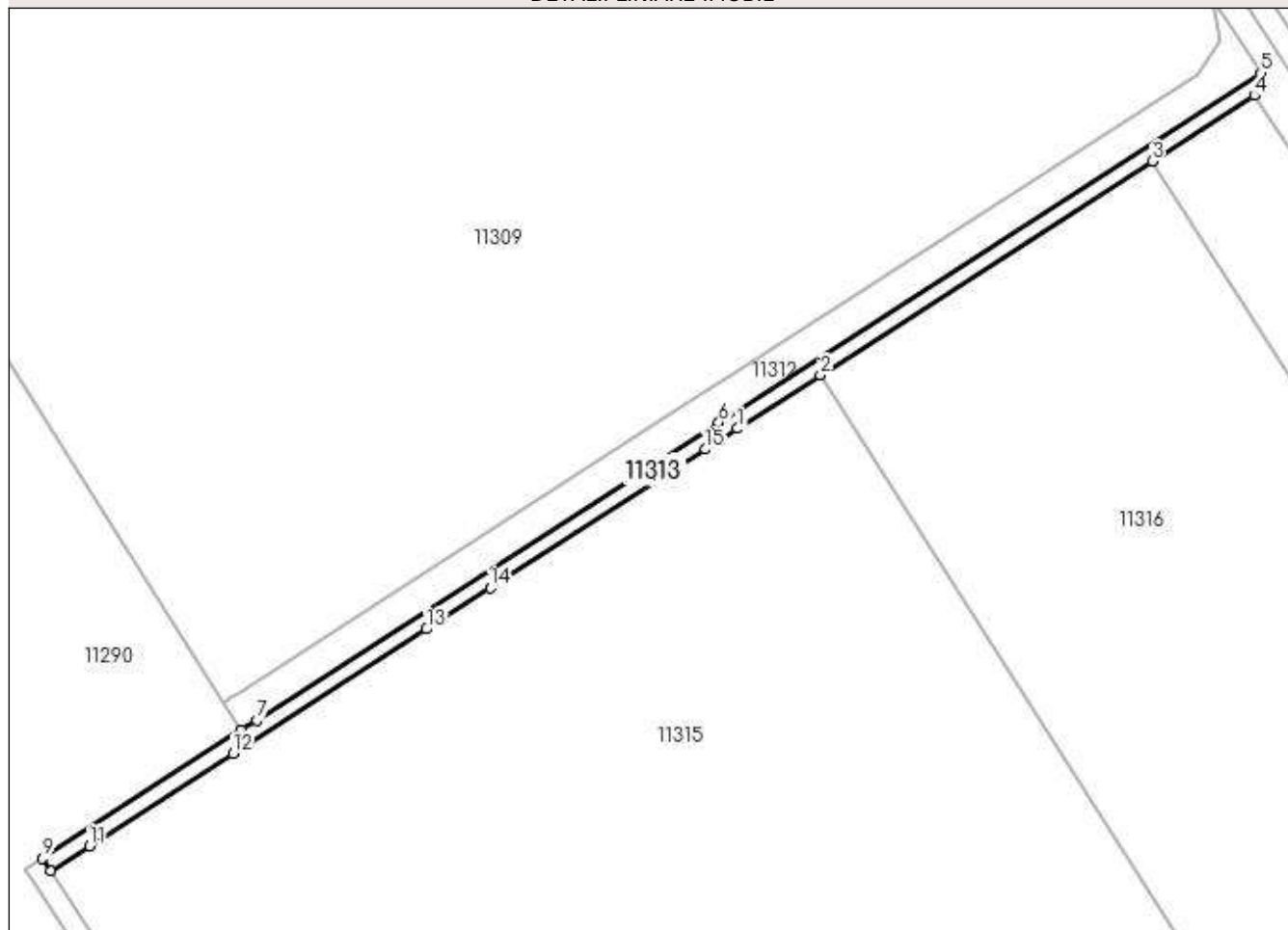
Anexa Nr. 1 La Partea I

Teren

| Nr cadastral | Suprafața (mp)* | Observații / Referințe |
|--------------|-----------------|---|
| | 844 | Teren la dispozitia comisiei locale de fond funciar conform art. 13, alin. 14 din legea 7/1996. |

* Suprafața este determinată în planul de proiecție Stereo 70.

DETALII LINIARE IMOBIL



Date referitoare la teren

| Crt | Categorie folosință | Intra vilan | Suprafața (mp) | Tarla | Parcelă | Nr. topo | Observații / Referințe |
|-----|---------------------|-------------|----------------|-------|---------|----------|------------------------|
| 1 | drum | NU | 844 | 46 | 1942 | - | |

Lungime Segmente

1) Valorile lungimilor segmentelor sunt obținute din proiecție în plan.

| Punct început | X / Y | Punct sfârșit | X / Y | Lungime segment (** (m) |
|---------------|----------------------------|---------------|----------------------------|-------------------------|
| 1 | 581.035,82 387.563,75 | 2 | 581.052,05 387.574,21 | 19.309 |
| 2 | 581.052,05 387.574,21 | 3 | 581.116,97 387.616,05 | 77.235 |
| 3 | 581.116,97 387.616,05 | 4 | 581.136,98 387.628,94 | 23.802 |
| 4 | 581.136,98 387.628,94 | 5 | 581.138,301 387.633,348 | 4.602 |
| 5 | 581.138,301 387.633,348 | 6 | 581.032,159 387.564,954 | 126.269 |

| Punct început | X / Y | Punct sfârșit | X / Y | Lungime segment (** (m) |
|---------------|----------------------------|---------------|----------------------------|-------------------------|
| 6 | 581.032,159 387.564,954 | 7 | 580.941,679 387.506,652 | 107.637 |
| 7 | 580.941,679 387.506,652 | 8 | 580.938,65 387.504,7 | 3.603 |
| 8 | 580.938,65 387.504,7 | 9 | 580.899,734 387.479,624 | 46.295 |
| 9 | 580.899,734 387.479,624 | 10 | 580.901,36 387.477,1 | 3.002 |
| 10 | 580.901,36 387.477,1 | 11 | 580.908,936 387.481,984 | 9.014 |
| 11 | 580.908,936 387.481,984 | 12 | 580.937,04 387.500,1 | 33.437 |
| 12 | 580.937,04 387.500,1 | 13 | 580.974,92 387.524,5 | 45.058 |
| 13 | 580.974,92 387.524,5 | 14 | 580.987,36 387.532,53 | 14.807 |
| 14 | 580.987,36 387.532,53 | 15 | 581.029,51 387.559,69 | 50.143 |
| 15 | 581.029,51 387.559,69 | 1 | 581.035,82 387.563,75 | 7.503 |

** Lungimile segmentelor sunt determinate în planul de proiecție Stereo 70 și sunt rotunjite la 1 milimetru.

*** Distanța dintre puncte este formată din segmente cumulate ce sunt mai mici decât valoarea 1 milimetru.

**DATE DESPRE IMOBILUL NR. 11314**

Oficiul de Cadastru și Publicitate Imobiliară PRAHOVA
Biroul de Cadastru și Publicitate Imobiliară Ploiești

A. Partea I. Descrierea imobilului

TEREN Extravilan

Adresa: Jud. Prahova

| Nr. Crt | Nr cadastral Nr. topografic | Suprafața* (mp) | Observații / Referințe |
|---------|-----------------------------|-----------------|--|
| A1 | | 3.166 | Sector cadastral:57 Teren neimprejmuit; Teren la dispozitia comisiei locale de fond funciar conform art. 13, alin. 14 din legea 7/1996. |

B. Partea II. Proprietari și acte

| Inscrieri privitoare la dreptul de proprietate și alte drepturi reale | Referințe |
|--|-----------|
| / | |
| Act Normativ nr. 7, din 13/03/1996 emis de PARLAMENTUL ROMANIEI (LEGE;); | |
| B1 | A1 |
| Inscrierea provizorie, drept de PROPRIETATE, dobandit prin Lege, cota actuala 1/1, cota initiala 1/1 1) COMUNA BUCOV, CIF:2843531 | |

C. Partea III. SARCINI .

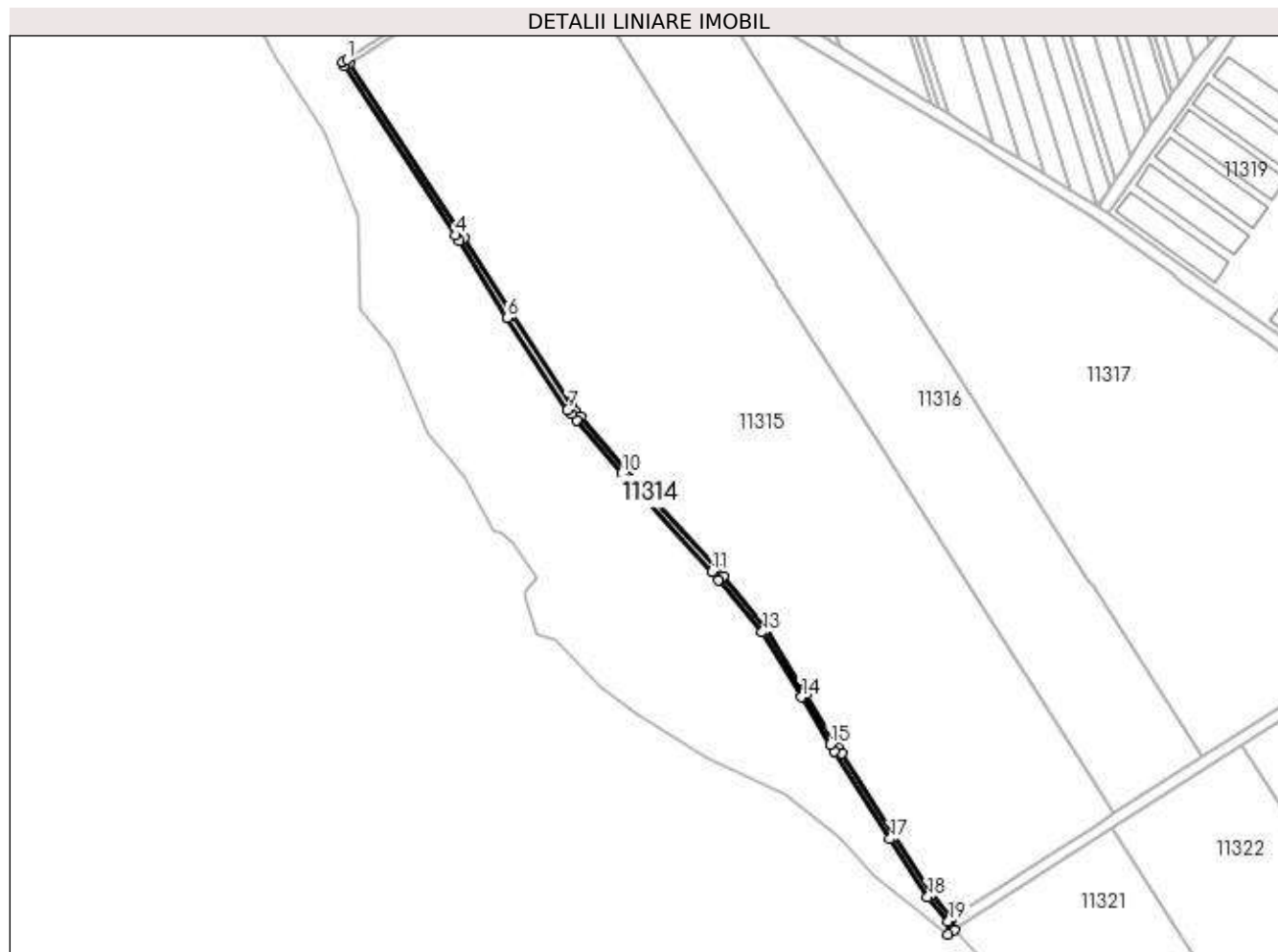
| Inscrieri privind dezmembramintele dreptului de proprietate, drepturi reale de garanție și sarcini | Referințe |
|--|-----------|
| NU SUNT | |

Anexa Nr. 1 La Partea I

Teren

| Nr cadastral | Suprafața (mp)* | Observații / Referințe |
|--------------|-----------------|---|
| | 3.166 | Teren la dispozitia comisiei locale de fond funciar conform art. 13, alin. 14 din legea 7/1996. |

* Suprafața este determinată în planul de proiecție Stereo 70.



Date referitoare la teren

| Crt | Categorie folosință | Intra vilan | Suprafața (mp) | Tarla | Parcelă | Nr. topo | Observații / Referințe |
|-----|---------------------|-------------|----------------|-------|---------|----------|------------------------|
| 1 | drum | NU | 3.166 | 46 | 1953 | - | |

Lungime Segmente

1) Valorile lungimilor segmentelor sunt obținute din proiecție în plan.

| Punct început | X / Y | Punct sfârșit | X / Y | Lungime segment (** (m) |
|---------------|----------------------------|---------------|----------------------------|-------------------------|
| 1 | 580.899,734 387.479,624 | 2 | 580.896,371 387.477,457 | 4.001 |
| 3 | 580.898,005 387.474,923 | 4 | 580.980,223 387.349,122 | 150.285 |
| 5 | 580.982,938 387.344,968 | 6 | 581.018,901 387.287,843 | 67.503 |
| 7 | 581.063,491 387.219,367 | 8 | 581.066,232 387.216,168 | 4.213 |
| 9 | 581.070,091 387.211,659 | 10 | 581.103,908 387.172,214 | 51.957 |

| Punct început | X / Y | Punct sfârșit | X / Y | Lungime segment (** (m) |
|---------------|----------------------------|---------------|----------------------------|-------------------------|
| 2 | 580.896,371 387.477,457 | 3 | 580.898,005 387.474,923 | 3.015 |
| 4 | 580.980,223 387.349,122 | 5 | 580.982,938 387.344,968 | 4.963 |
| 6 | 581.018,901 387.287,843 | 7 | 581.063,491 387.219,367 | 81.714 |
| 8 | 581.066,232 387.216,168 | 9 | 581.070,091 387.211,659 | 5.935 |
| 10 | 581.103,908 387.172,214 | 11 | 581.171,103 387.099,082 | 99.315 |

| Punct început | X / Y | Punct sfârșit | X / Y | Lungime segment (** (m) |
|---------------|----------------------------|---------------|----------------------------|-------------------------|
| 11 | 581.171,103 387.099,082 | 12 | 581.176,085 387.093,044 | 7.828 |
| 13 | 581.208,287 387.054,051 | 14 | 581.237,306 387.005,912 | 56.209 |
| 15 | 581.258,638 386.970,659 | 16 | 581.261,771 386.965,482 | 6.051 |
| 17 | 581.303,155 386.900,367 | 18 | 581.331,244 386.857,163 | 51.532 |
| 19 | 581.346,55 386.839,399 | 20 | 581.346,543 386.829,56 | 9.839 |
| 21 | 581.351,231 386.832,838 | 22 | 581.349,58 386.842,01 | 9.319 |
| 23 | 581.334,45 386.859,57 | 24 | 581.306,52 386.902,53 | 51.241 |
| 25 | 581.267,26 386.964,14 | 26 | 581.265,17 386.967,59 | 4.034 |
| 27 | 581.262,06 386.972,73 | 28 | 581.240,73 387.007,98 | 41.201 |
| 29 | 581.211,56 387.056,37 | 30 | 581.179,17 387.095,59 | 50.866 |
| 31 | 581.174,12 387.101,71 | 32 | 581.106,9 387.174,87 | 99.352 |
| 33 | 581.073,13 387.214,26 | 34 | 581.069,27 387.218,77 | 5.936 |
| 35 | 581.066,7 387.221,77 | 36 | 581.022,27 387.290,0 | 81.421 |
| 37 | 580.986,305 387.347,128 | 38 | 580.983,571 387.351,31 | 4.996 |
| 39 | 580.901,36 387.477,1 | 1 | 580.899,734 387.479,624 | 3.002 |

| Punct început | X / Y | Punct sfârșit | X / Y | Lungime segment (** (m) |
|---------------|----------------------------|---------------|----------------------------|-------------------------|
| 12 | 581.176,085 387.093,044 | 13 | 581.208,287 387.054,051 | 50.571 |
| 14 | 581.237,306 387.005,912 | 15 | 581.258,638 386.970,659 | 41.205 |
| 16 | 581.261,771 386.965,482 | 17 | 581.303,155 386.900,367 | 77.153 |
| 18 | 581.331,244 386.857,163 | 19 | 581.346,55 386.839,399 | 23.449 |
| 20 | 581.346,543 386.829,56 | 21 | 581.351,231 386.832,838 | 5.72 |
| 22 | 581.349,58 386.842,01 | 23 | 581.334,45 386.859,57 | 23.179 |
| 24 | 581.306,52 386.902,53 | 25 | 581.267,26 386.964,14 | 73.056 |
| 26 | 581.265,17 386.967,59 | 27 | 581.262,06 386.972,73 | 6.008 |
| 28 | 581.240,73 387.007,98 | 29 | 581.211,56 387.056,37 | 56.502 |
| 30 | 581.179,17 387.095,59 | 31 | 581.174,12 387.101,71 | 7.935 |
| 32 | 581.106,9 387.174,87 | 33 | 581.073,13 387.214,26 | 51.884 |
| 34 | 581.069,27 387.218,77 | 35 | 581.066,7 387.221,77 | 3.95 |
| 36 | 581.022,27 387.290,0 | 37 | 580.986,305 387.347,128 | 67.506 |
| 38 | 580.983,571 387.351,31 | 39 | 580.901,36 387.477,1 | 150.272 |

** Lungimile segmentelor sunt determinate în planul de proiecție Stereo 70 și sunt rotunjite la 1 milimetru.

*** Distanța dintre puncte este formată din segmente cumulate ce sunt mai mici decât valoarea 1 milimetru.



DATE DESPRE IMOBILUL NR. 11315

Oficiul de Cadastru și Publicitate Imobiliară PRAHOVA
Biroul de Cadastru și Publicitate Imobiliară Ploiești

A. Partea I. Descrierea imobilului

TEREN Necunoscut

Adresa: Loc. Pleasa, Jud. Prahova

| Nr. Crt | Nr cadastral Nr. topografic | Suprafața* (mp) | Observații / Referințe |
|---------|-----------------------------|--|---------------------------------------|
| A1 | 24472 | Din acte: 126.375 Masurata: 126.378 | Sector cadastral:57 Teren imprejmuit; |

B. Partea II. Proprietari și acte

| Inscrieri privitoare la dreptul de proprietate și alte drepturi reale | Referințe | |
|---|---|----|
| 87985 / 21/09/2016 | | |
| Act Notarial nr. 2052, din 16/09/2016 emis de David Cristian Emanuel; | | |
| B1 | Se infiinteaza cartea funciara 24472 a imobilului cu numarul cadastral 24472/Bucov, rezultat din dezmembrarea imobilului cu numarul cadastral 20881 inscris in cartea funciara 20881; | A1 |
| Act Alipire nr. 2620, din 30/07/2008 emis de NP PUSCASU ION; | | |
| B2 | Se infiinteaza cartea funciara cu nr. 3910 a unitatii administrativ teritoriale Bucov care cuprinde imobilul cu numar cadastral 10667 descris la PI/A+1 rezultat din alipirea urmatoarelor imobile: : imobilul cu numarul cadastral 10354 inscris in cartea funciara 2939 : imobilul cu numarul cadastral 10361 inscris in cartea funciara 2941 : imobilul cu numarul cadastral 10355 inscris in cartea funciara 2947 : imobilul cu numarul cadastral 10357 inscris in cartea funciara 2949 : imobilul cu numarul cadastral 10358 inscris in cartea funciara 2951 : imobilul cu numarul cadastral 10360 inscris in cartea funciara 2953 : imobilul cu numarul cadastral 10356 inscris in cartea funciara 2957 : imobilul cu numarul cadastral 10564 inscris in cartea funciara 3259 <i>OBSERVATII: pozitie transcrisa din CF 20881/Bucov, inscrisa prin incheierea nr. 55216 din 12/08/2008;</i> | A1 |
| Certificat Grefa nr. 15676/281, din 25/10/2007 emis de JUDECATORIA PLOIESTI; | | |
| B4 | se noteaza litigiul avand ca obiect partaj succesoral , la cererea lui DASCALU(DURBACEA) VASILE. <i>OBSERVATII: pozitie transcrisa din CF 20881/Bucov, inscrisa prin incheierea nr. 55216 din 12/08/2008;</i> | A1 |
| Certificat Grefa nr. 16502/281/2007, din 13/11/2007 emis de JUDECATORIA PLOIESTI; | | |
| B5 | se noteaza litigiul avand ca obiect anulare act , la cererea lui DASCALU(DURBACEA) VASILE. <i>OBSERVATII: pozitie transcrisa din CF 20881/Bucov, inscrisa prin incheierea nr. 55216 din 12/08/2008;</i> | A1 |
| Decizie nr. 1645, din 10/11/2009 emis de TRIBUNALUL PRAHOVA; | | |
| B6 | se noteaza decizia nr. 1645/10.11.2009 emisa de Tribunalul Prahova <i>OBSERVATII: pozitie transcrisa din CF 20881/Bucov, inscrisa prin incheierea nr. 16629 din 26/03/2010;</i> | A1 |
| Certificat Grefa nr. 7861/281, din 09/06/2010 emis de JUDECATORIA PLOIESTI; | | |
| B7 | se noteaza litigiu in baza certificatului de grefa emis in dosar nr. 7861/281/2010 la data de 09.06.2010 de Judecatoria Ploiesti,avand ca obiect actiune in anulare, cererea formulata de reclamantii Dascalu Vasile,Stanescu Lidia Victoria in contradictoriu cu parata SC Era International Partners SRL <i>OBSERVATII: pozitie transcrisa din CF 20881/Bucov, inscrisa prin incheierea nr. 38319 din 08/07/2010;</i> | A1 |
| Certificat Grefa nr. 7862/281, din 09/06/2010 emis de JUDECATORIA PLOIESTI; | | |
| B8 | se noteaza litigiu in baza certificatului de grefa emis in dosar nr. 7862/281/2010 la data de 09.06.2010 de Judecatoria Ploiesti,avand ca obiect granituire, cererea formulata de reclamantii Dascalu Vasile, Stanescu Lidia Victoria in contradictoriu cu paratele SC Era International Partners SRL,SC Sandeep Properties Limited <i>OBSERVATII: pozitie transcrisa din CF 20881/Bucov, inscrisa prin incheierea nr. 38319 din 08/07/2010;</i> | A1 |
| Hotarare Judecatoreasca nr. 12694, din 17/09/2014 emis de JUDECATORIA PLOIESTI; | | |
| B9 | se noteaza din oficiu sentinta civila nr.12694/17.09.2014 pronuntata in dosar nr.20969/281/2011 de Judecatoria Ploiesti prin care se | A1 |

| Inscrieri privitoare la dreptul de proprietate și alte drepturi reale | | Referințe |
|--|--|-----------|
| B9 | dispune nulitatea absoluta partiala a actului de alipire aut nr.2620/30.07.2008 NP Puscasu Ion <i>OBSERVATII: pozitie transcrisa din CF 20881/Bucov, inscrisa prin incheierea nr. 145 din 05/01/2015;</i> | A1 |
| 87996 / 21/09/2016 | | |
| Act Notarial nr. 2052, din 16/09/2016 emis de NP David Cristian Emanuel; | | |
| B11 | Intabulare, drept de PROPRIETATE, dobandit prin Conventie, cota actuala 1/1, cota initiala 1/1 1) SC VIERSTEIN BAU SRL, CIF:35579372 | A1 |
| 93734 / 20/07/2022 | | |
| Act Administrativ nr. 11833, din 20/06/2022 emis de Primaria Comunei Bucov (; act administrativ nr 8904 din 01.07.2022, emis de Primaria Comunei Bucov;act administrativ nr 13 din 18.02.2014, emis de Consiliul Local al Comunei Bucov;act notarial nr 1152 din 24.06.2022, emis de NP David Cristian Emanuel;act administrativ nr 66144 din 18.05.2022, emis de OCPI Prahova); | | |
| B12 | se actualizeaza informatiile cadastrale conform documentatiei anexate in sensul schimbarii grupei de destinatie din extravilan in intravilan pentru terenul in suprafata de 50559 mp | A1 |
| B13 | se actualizeaza informatiile cadastrale conform documentatiei anexate in sensul schimbarii categoriei de folosinta din vie si drum in neproductiv | A1 |
| B14 | se actualizeaza informatiile cadastrale conform documentatiei anexate in sensul ca adresa actuala a imobilului este Comuna Bucov, sat Pleasa, jud.Prahova | A1 |

C. Partea III. SARCINI

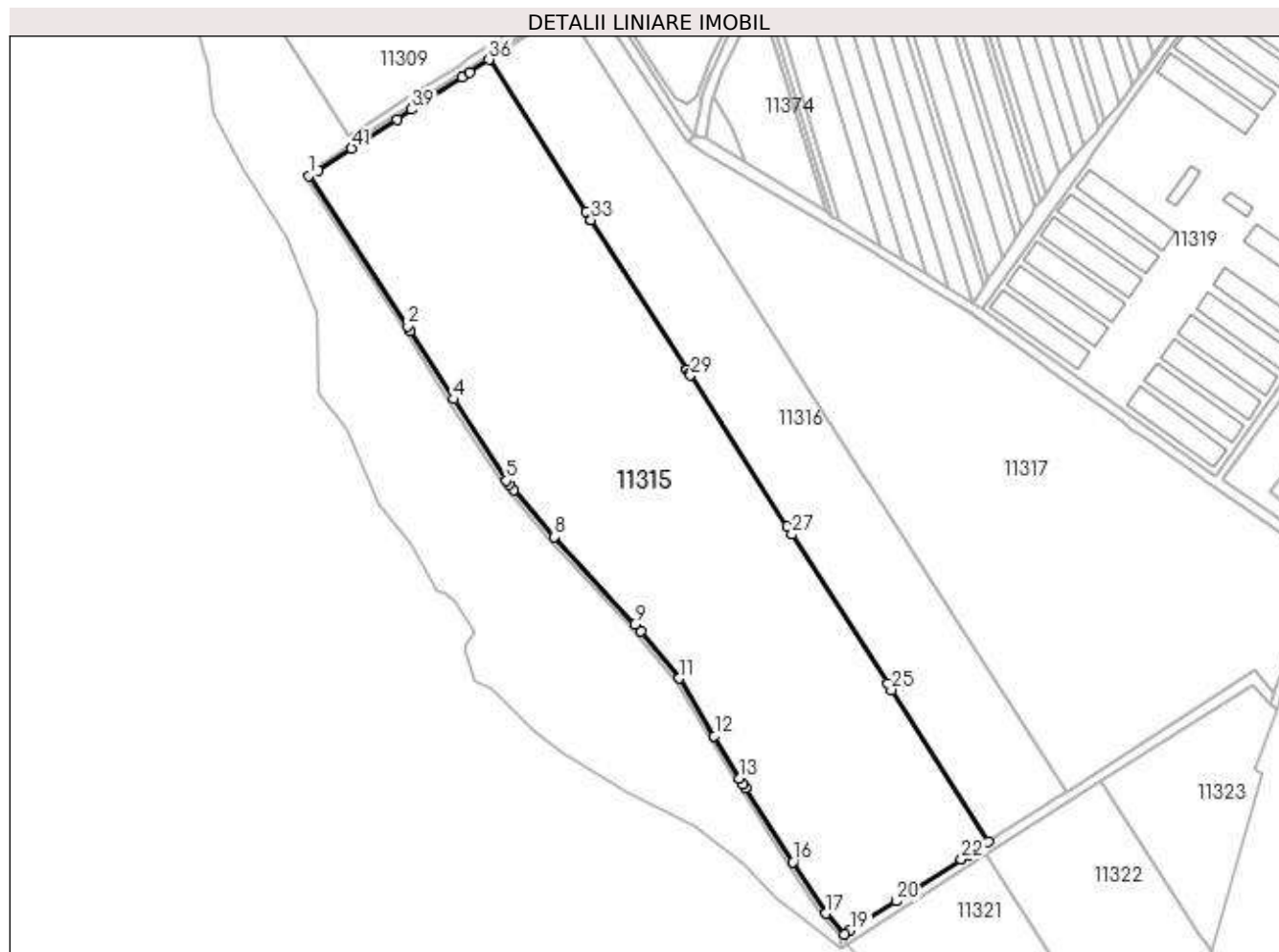
| Inscrieri privind dezmembramintele dreptului de proprietate, drepturi reale de garanție și sarcini | | Referințe |
|--|--|-----------|
| 87996 / 21/09/2016 | | |
| Act Notarial nr. 2052, din 16/09/2016 emis de NP David Cristian Emanuel; | | |
| C8 | se radiaza sarcinile ce greveaza imobilul in conformitate cu prevederile art. 53 din Legea 85/2006 | A1 |

Anexa Nr. 1 La Partea I

Teren

| Nr cadastral | Suprafața (mp)* | Observații / Referințe |
|--------------|--|------------------------|
| 24472 | Din acte: 126.375 Masurata: 126.378 | |

* Suprafața este determinată în planul de proiecție Stereo 70.



Date referitoare la teren

| Crt | Categorie folosință | Intravilan | Suprafața (mp) | Tarla | Parcelă | Nr. topo | Observații / Referințe |
|-----|---------------------|------------|----------------|-------|---------------|----------|---|
| 1 | neproductiv | DA | 50.559 | 46 | 1943/1-1943/6 | - | ParcelNo: 1943/1;1943/2;1943/3;1943/4;1943/5;1943/6;1944/1;1944/2;1944/3;1944/4;1944/5;1944/6;1946/1;1946/2;1946/3;1946/4;1946/5;1946/6;1947/1;1947/2;1947/3;1947/4;1947/5;1947/6;1948/1;1948/2;1948/3;1948/4;1948/5;1948/6;1949/1;1949/2;1949/3;1949/4;1949/5;1949/6;1950/1;1950/2;1950/3;1950/4;1950/5;1950/6;1951/1;1951/2;1951/3;1951/4;1951/5;1951/6;1952/1;1952/2;1952/3;1952/4;1952/5;1952/6; Teren extravilan |
| 2 | neproductiv | NU | 75.819 | 46 | 1943/1-1943/6 | - | ParcelNo: 1943/1;1943/2;1943/3;1943/4;1943/5;1943/6;1944/1;1944/2;1944/3;1944/4;1944/5;1944/6;1946/1;1946/2;1946/3;1946/4;1946/5;1946/6;1947/1;1947/2;1947/3;1947/4;1947/5;1947/6;1948/1;1948/2;1948/3;1948/4;1948/5;1948/6;1949/1;1949/2;1949/3;1949/4;1949/5;1949/6;1950/1;1950/2;1950/3;1950/4;1950/5;1950/6;1951/1;1951/2;1951/3;1951/4;1951/5;1951/6;1952/1;1952/2;1952/3;1952/4;1952/5;1952/6; Teren intravilan |

Lungime Segmente

1) Valorile lungimilor segmentelor sunt obținute din proiecție în plan.

| Punct început | X / Y | Punct sfârșit | X / Y | Lungime segment | Punct început | X / Y | Punct sfârșit | X / Y | Lungime segment | Punct început | X / Y | Punct sfârșit | X / Y | Lungime segment |
|---------------|----------------------------|---------------|----------------------------|-----------------|---------------|----------------------------|---------------|----------------------------|-----------------|---------------|----------------------------|---------------|----------------------------|-----------------|
| 1 | 580.901,36 387.477,1 | 2 | 580.983,571 387.351,31 | 150.272 | 2 | 580.983,571 387.351,31 | 3 | 580.986,305 387.347,128 | 4.996 | 3 | 580.986,305 387.347,128 | 4 | 581.022,27 387.290,0 | 67.506 |
| 4 | 581.022,27 387.290,0 | 5 | 581.066,7 387.221,77 | 81.421 | 5 | 581.066,7 387.221,77 | 6 | 581.069,27 387.218,77 | 3.95 | 6 | 581.069,27 387.218,77 | 7 | 581.073,13 387.214,26 | 5.936 |
| 7 | 581.073,13 387.214,26 | 8 | 581.106,9 387.174,87 | 51.884 | 8 | 581.106,9 387.174,87 | 9 | 581.174,12 387.101,71 | 99.352 | 9 | 581.174,12 387.101,71 | 10 | 581.179,17 387.095,59 | 7.935 |
| 10 | 581.179,17 387.095,59 | 11 | 581.211,56 387.056,37 | 50.866 | 11 | 581.211,56 387.056,37 | 12 | 581.240,73 387.007,98 | 56.502 | 12 | 581.240,73 387.007,98 | 13 | 581.262,06 386.972,73 | 41.201 |
| 13 | 581.262,06 386.972,73 | 14 | 581.265,17 386.967,59 | 6.008 | 14 | 581.265,17 386.967,59 | 15 | 581.267,26 386.964,14 | 4.034 | 15 | 581.267,26 386.964,14 | 16 | 581.306,52 386.902,53 | 73.056 |
| 16 | 581.306,52 386.902,53 | 17 | 581.334,45 386.859,57 | 51.241 | 17 | 581.334,45 386.859,57 | 18 | 581.349,58 386.842,01 | 23.179 | 18 | 581.349,58 386.842,01 | 19 | 581.354,94 386.845,45 | 6.369 |
| 19 | 581.354,94 386.845,45 | 20 | 581.392,87 386.869,8 | 45.073 | 20 | 581.392,87 386.869,8 | 21 | 581.405,33 386.877,8 | 14.807 | 21 | 581.405,33 386.877,8 | 22 | 581.447,63 386.904,96 | 50.269 |
| 22 | 581.447,63 386.904,96 | 23 | 581.453,94 386.909,01 | 7.498 | 23 | 581.453,94 386.909,01 | 24 | 581.470,2 386.919,45 | 19.323 | 24 | 581.470,2 386.919,45 | 25 | 581.388,958 387.046,662 | 150.941 |
| 25 | 581.388,958 387.046,662 | 26 | 581.385,653 387.051,837 | 6.14 | 26 | 581.385,653 387.051,837 | 27 | 581.305,81 387.176,86 | 148.343 | 27 | 581.305,81 387.176,86 | 28 | 581.301,603 387.183,447 | 7.816 |
| 28 | 581.301,603 387.183,447 | 29 | 581.220,873 387.309,859 | 149.991 | 29 | 581.220,873 387.309,859 | 30 | 581.219,711 387.311,677 | 2.158 | 30 | 581.219,711 387.311,677 | 31 | 581.217,802 387.314,666 | 3.547 |
| 31 | 581.217,802 387.314,666 | 32 | 581.217,571 387.315,029 | 0.43 | 32 | 581.217,571 387.315,029 | 33 | 581.137,614 387.440,229 | 148.554 | 33 | 581.137,614 387.440,229 | 34 | 581.137,6 387.440,252 | 0.027 |
| 34 | 581.137,6 387.440,252 | 35 | 581.133,163 387.447,199 | 8.243 | 35 | 581.133,163 387.447,199 | 36 | 581.052,05 387.574,21 | 150.702 | 36 | 581.052,05 387.574,21 | 37 | 581.035,82 387.563,75 | 19.309 |
| 37 | 581.035,82 387.563,75 | 38 | 581.029,51 387.559,69 | 7.503 | 38 | 581.029,51 387.559,69 | 39 | 580.987,36 387.532,53 | 50.143 | 39 | 580.987,36 387.532,53 | 40 | 580.974,92 387.524,5 | 14.807 |
| 40 | 580.974,92 387.524,5 | 41 | 580.937,04 387.500,1 | 45.058 | 41 | 580.937,04 387.500,1 | 42 | 580.908,936 387.481,984 | 33.437 | 42 | 580.908,936 387.481,984 | 1 | 580.901,36 387.477,1 | 9.014 |

** Lungimile segmentelor sunt determinate în planul de proiecție Stereo 70 și sunt rotunjite la 1 milimetru.

*** Distanța dintre puncte este formată din segmente cumulate ce sunt mai mici decât valoarea 1 milimetru.

**DATE DESPRE IMOBILUL NR. 11316**

Oficiul de Cadastru și Publicitate Imobiliară PRAHOVA
Biroul de Cadastru și Publicitate Imobiliară Ploiești

A. Partea I. Descrierea imobilului

TEREN Necunoscut

Adresa: Loc. Pleasa, Jud. Prahova

| Nr. Crt | Nr cadastral Nr. topografic | Suprafața* (mp) | Observații / Referințe |
|---------|-----------------------------|-----------------|--|
| A1 | 24473 | 60.002 | Sector cadastral:57 Teren neimprejmut; |

B. Partea II. Proprietari și acte

| Inscrieri privitoare la dreptul de proprietate și alte drepturi reale | Referințe |
|--|---|
| 87985 / 21/09/2016 | |
| Act Notarial nr. 2052, din 16/09/2016 emis de David Cristian Emanuel; | |
| B1 | Se infiinteaza cartea funciara 24473 a imobilului cu numarul cadastral 24473/Bucov, rezultat din dezmembrarea imobilului cu numarul cadastral 20881 inscris in cartea funciara 20881; |
| | A1 |
| 88659 / 26/09/2017 | |
| Actiune In Instanta nr. 1645, din 03/11/2009 emis de TRIBUNALUL PRAHOVA (; actiune in instanta nr 3859 din 01.04.2009, emis de JUDECATORIA PLOIESTI;actiune in instanta nr 12694 din 17.09.2014, emis de JUDECATORIA PLOIESTI;actiune in instanta nr 1266 din 11.02.2008, emis de JUDECATORIA PLOIESTI); | |
| B11 | se respinge cererea cu privire la intabularea dreptului de proprietate intrucat nu au fost solutionate observatiile din referatul de completare |
| | A1 |
| 27411 / 23/03/2020 | |
| Hotarare Judecatoreasca nr. 5331, din 19/04/2010 emis de JUDECATORIA PLOIESTI; | |
| B12 | se radiaza notarea litigiului inscrisa initial prin incheierea nr. 55216/2008 si reinscrisa sub B4 prin incheierea nr.87985/2016 |
| | A1 |
| Hotarare Judecatoreasca nr. 3859, din 01/04/2009 emis de JUDECATORIA PLOIESTI (; hotarare judecatoreasca nr 1645 din 10.11.2009, emis de Tribunalul Prahova); | |
| B13 | se radiaza notarea litigiului inscrisa initial prin incheierea nr. 55216/2008 si reinscrisa sub B5 prin incheierea nr.87985/2016 |
| | A1 |
| Hotarare Judecatoreasca nr. 2876, din 17/11/2011 emis de TRIBUNALUL PRAHOVA; | |
| B14 | se radiaza notarea litigiului inscrisa initial prin incheierea nr. 38319/2010 si reinscrisa sub B7 prin incheierea nr.87985/2016 |
| | A1 |
| Hotarare Judecatoreasca nr. 11170, din 27/10/2010 emis de JUDECATORIA PLOIESTI; | |
| B15 | se radiaza notarea litigiului inscrisa initial prin incheierea nr. 38319/2010 si reinscrisa sub B8 prin incheierea nr.87985/2016 |
| | A1 |
| Act Administrativ nr. 200539, din 07/09/2007 emis de Comisia Judeteana Prahova (; hotarare judecatoreasca nr 1645 din 10.11.2009, emis de Tribunalul Prahova;hotarare judecatoreasca nr 12694 din 17.09.2014, emis de JUDECATORIA PLOIESTI;act administrativ nr 22852 din 05.03.2020, emis de OCPI Prahova); | |
| B16 | se respinge cererea de intabulare a dreptului de proprietate pentru lipsa actelor de identitate a proprietate in vederea identificarii CNP-ului |
| | A1 |
| 36315 / 30/04/2020 | |
| Act Administrativ nr. 530661, din 20/03/2020 emis de ONRC (; act administrativ nr 3859 din 01.04.2009, emis de JUDECATORIA PLOIESTI;act administrativ nr 192 din 23.05.2016, emis de CURTEA DE APEL PLOIESTI; act administrativ nr 5331 din 19.04.2010, emis de JUDECATORIA PLOIESTI;act notarial nr 41 din 22.09.2011, emis de NP RADU FLORINA;act notarial nr 4399 din 21.06.2006, emis de NP POPESCU VIORICA;act administrativ nr 27411 din 23.03.2020, emis de OCPI PRAHOVA;act administrativ nr 12694 din 17.09.2014, emis de JUDECATORIA PLOIESTI;act administrativ nr 1170 din 27.10.2010, emis de JUDECATORIA PLOIESTI; act administrativ nr 3026 din 29.10.2015, emis de TRIBUNALUL PRAHOVA); | |
| B17 | se radiaza decizia nr.1645/2009emisa de Tribunalul Prahova, inscrisa sub B6 |
| | A1 |
| B18 | Intabulare, drept de PROPRIETATEreconstituire, dobandit prin Lege, cota actuala 1/2, cota initiala 1/1 1) STANESCU NICOLAE, (decedat); |
| | A1 |
| 137644 / 21/12/2020 | |
| Act Notarial nr. 2055, din 17/12/2020 emis de NP Dan Oliviu Vasilica; | |
| B21 | Intabulare, drept de PROPRIETATEcumparare, dobandit prin Conventie, cota actuala 1/2, cota initiala 1/2 1) SC VIERSTEIN BAU SRL, CIF:35579372 |
| | A1 |

| Inscrieri privind dezmembramintele dreptului de proprietate, drepturi reale de garanție și sarcini | Referințe |
|--|-----------|
|--|-----------|

C. Partea III. SARCINI

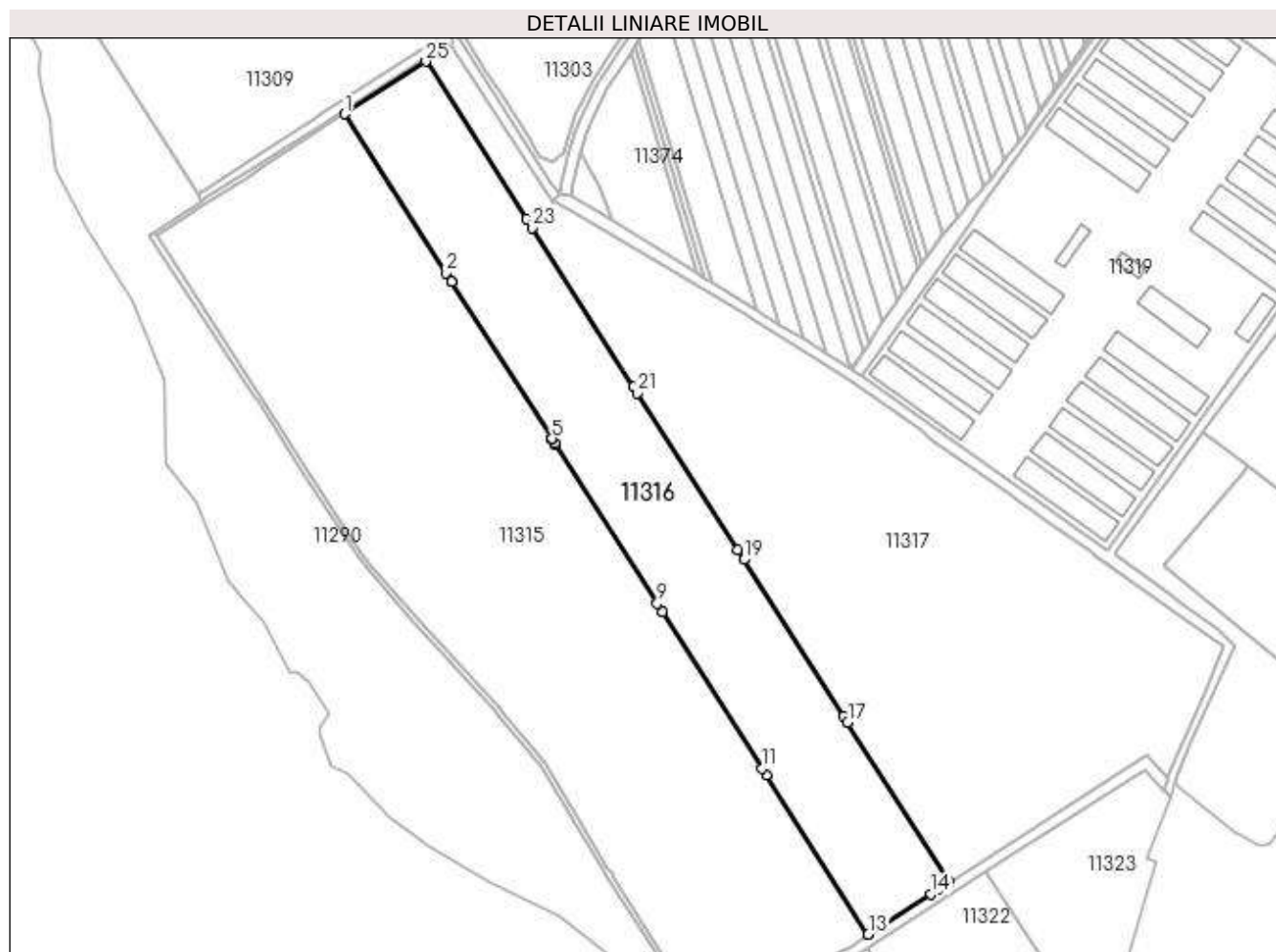
| Inscrieri privind dezmembramintele dreptului de proprietate, drepturi reale de garanție și sarcini | Referințe |
|--|--|
| 87985 / 21/09/2016 | |
| Somatie nr. 641, din 17/01/2012 emis de BEJ MATEI SEBASTIAN; | |
| C1 | se respinge cererea de notare a somatiei intrucat debitorul nu este proprietar tabular <i>OBSERVATII: pozitie transcrisa din CF 20881/Bucov, inscrisa prin incheierea nr. 4007 din 26/01/2012;</i> |
| Act Administrativ nr. 0, din 02/03/2012 emis de PANAIT ION; | |
| C2 | se respinge cererea de reexaminare a incheierii 4007/26.01.2012 intrucat a fost solutionata in conformitate cu prevederile legale in vigoare <i>OBSERVATII: pozitie transcrisa din CF 20881/Bucov, inscrisa prin incheierea nr. 11151 din 02/03/2012;</i> |
| Somatie nr. 641, din 05/06/2012 emis de BEJ MATEI SEBASTIAN; | |
| C3 | se respinge cererea de notare a somatiei intrucat debitorul nu este proprietarul tabular <i>OBSERVATII: pozitie transcrisa din CF 20881/Bucov, inscrisa prin incheierea nr. 32098 din 06/06/2012;</i> |
| Act Administrativ nr. 32098, din 13/07/2012 emis de OCPI PH; | |
| C4 | se respinge cererea intrucat incheierea nr. 32098/13.06.2012 a fost pronuntata in conformitate cu prevederile legale in vigoare <i>OBSERVATII: pozitie transcrisa din CF 20881/Bucov, inscrisa prin incheierea nr. 44171 din 30/07/2012;</i> |
| 35736 / 29/04/2020 | |
| Act Administrativ nr. 7210, din 15/04/2020 emis de PRIMARIA BUCOV (; act administrativ nr 7209 din 15.04.2020, emis de PRIMARIA BUCOV); | |
| C8 | se radiaza sechestrul inscris sub C6 prin incheierea nr. 66707/2013 si transcris prin incheierea nr.87985/2016 |
| 40978 / 20/05/2020 | |
| Actiune In Instanta nr. 1034/2012N, din 15/05/2020 emis de BEJ NACU CRISTIAN ANDREI (; act administrativ nr 7210 din 11.03.2020, emis de PRIMARIA COM. BUCOV;act administrativ nr 7208 din 11.03.2020, emis de PRIMARIA COM. BUCOV); | |
| C9 | se radiaza sechestrul asigurator si somatia imobiliara inscrise sub C5 si C7 prin incheierea nr. 87985/2016 |

Anexa Nr. 1 La Partea I

Teren

| Nr cadastral | Suprafața (mp)* | Observații / Referințe |
|--------------|-----------------|------------------------|
| 24473 | 60.002 | |

* Suprafața este determinată în planul de proiecție Stereo 70.



Date referitoare la teren

| Crt | Categorie folosință | Intra vilan | Suprafața (mp) | Tarla | Parcelă | Nr. topo | Observații / Referințe |
|-----|---------------------|-------------|----------------|-------|---------|----------|------------------------|
| 1 | vie | NU | 11.573 | 46 | 1943/7 | - | |
| 2 | vie | NU | 10.652 | 46 | 1946/7 | - | |
| 3 | vie | NU | 10.914 | 46 | 1948/7 | - | |
| 4 | vie | NU | 11.459 | 46 | 1950/7 | - | |
| 5 | vie | NU | 11.671 | 46 | 1952/7 | - | |
| 6 | vie | DA | 1.575 | 46 | 1946/7 | - | |
| 7 | drum | NU | 645 | 46 | 1943/7 | - | |
| 8 | drum | NU | 411 | 46 | 1947/7 | - | |
| 9 | drum | NU | 648 | 46 | 1949/7 | - | |
| 10 | drum | NU | 454 | 46 | 1951/7 | - | |

Lungime Segmente

1) Valorile lungimilor segmentelor sunt obținute din proiecție în plan.

| Punct început | X / Y | Punct sfârșit | X / Y | Lungime segment (** (m) |
|---------------|----------------------------|---------------|----------------------------|-------------------------|
| 1 | 581.052,05 387.574,21 | 2 | 581.133,163 387.447,199 | 150.702 |
| 3 | 581.137,6 387.440,252 | 4 | 581.137,614 387.440,229 | 0.027 |
| 5 | 581.217,571 387.315,029 | 6 | 581.217,802 387.314,666 | 0.43 |
| 7 | 581.219,711 387.311,677 | 8 | 581.220,873 387.309,859 | 2.158 |
| 9 | 581.301,603 387.183,447 | 10 | 581.305,81 387.176,86 | 7.816 |
| 11 | 581.385,653 387.051,837 | 12 | 581.388,958 387.046,662 | 6.14 |
| 13 | 581.470,2 386.919,45 | 14 | 581.520,439 386.951,698 | 59.698 |
| 15 | 581.526,779 386.955,767 | 16 | 581.535,18 386.961,16 | 9.983 |
| 17 | 581.453,712 387.088,738 | 18 | 581.450,693 387.093,466 | 5.61 |
| 19 | 581.370,805 387.218,569 | 20 | 581.365,961 387.226,155 | 9.001 |
| 21 | 581.285,864 387.351,579 | 22 | 581.282,734 387.356,481 | 5.816 |
| 23 | 581.201,716 387.483,347 | 24 | 581.197,159 387.490,482 | 8.466 |
| 25 | 581.116,97 387.616,05 | 1 | 581.052,05 387.574,21 | 77.235 |

| Punct început | X / Y | Punct sfârșit | X / Y | Lungime segment (** (m) |
|---------------|----------------------------|---------------|----------------------------|-------------------------|
| 2 | 581.133,163 387.447,199 | 3 | 581.137,6 387.440,252 | 8.243 |
| 4 | 581.137,614 387.440,229 | 5 | 581.217,571 387.315,029 | 148.554 |
| 6 | 581.217,802 387.314,666 | 7 | 581.219,711 387.311,677 | 3.547 |
| 8 | 581.220,873 387.309,859 | 9 | 581.301,603 387.183,447 | 149.991 |
| 10 | 581.305,81 387.176,86 | 11 | 581.385,653 387.051,837 | 148.343 |
| 12 | 581.388,958 387.046,662 | 13 | 581.470,2 386.919,45 | 150.941 |
| 14 | 581.520,439 386.951,698 | 15 | 581.526,779 386.955,767 | 7.533 |
| 16 | 581.535,18 386.961,16 | 17 | 581.453,712 387.088,738 | 151.371 |
| 18 | 581.450,693 387.093,466 | 19 | 581.370,805 387.218,569 | 148.435 |
| 20 | 581.365,961 387.226,155 | 21 | 581.285,864 387.351,579 | 148.818 |
| 22 | 581.282,734 387.356,481 | 23 | 581.201,716 387.483,347 | 150.529 |
| 24 | 581.197,159 387.490,482 | 25 | 581.116,97 387.616,05 | 148.989 |

** Lungimile segmentelor sunt determinate în planul de proiecție Stereo 70 și sunt rotunjite la 1 milimetru.

*** Distanța dintre puncte este formată din segmente cumulate ce sunt mai mici decât valoarea 1 milimetru.

**DATE DESPRE IMOBILUL NR. 11317**

Oficiul de Cadastru și Publicitate Imobiliară PRAHOVA
Biroul de Cadastru și Publicitate Imobiliară Ploiești

A. Partea I. Descrierea imobilului

TEREN Extravilan

Adresa: Jud. Prahova

| Nr. Crt | Nr cadastral Nr. topografic | Suprafața* (mp) | Observații / Referințe |
|---------|-----------------------------|-----------------|--|
| A1 | 24474 | 110.038 | Sector cadastral:57 Teren neimprejmut; |

B. Partea II. Proprietari și acte

| Inscrieri privitoare la dreptul de proprietate și alte drepturi reale | | Referințe |
|---|---|-----------|
| 87985 / 21/09/2016 | | |
| Certificat Grefa nr. 15676/281, din 25/10/2007 emis de JUDECATORIA PLOIESTI; | | |
| B4 | se noteaza litigiul avand ca obiect partaj succesoral , la cererea lui DASCALU(DURBACEA) VASILE. <i>OBSERVATII: pozitie transcrisa din CF 20881/Bucov, inscrisa prin incheierea nr. 55216 din 12/08/2008;</i> | A1 |
| Certificat Grefa nr. 16502/281/2007, din 13/11/2007 emis de JUDECATORIA PLOIESTI; | | |
| B5 | se noteaza litigiul avand ca obiect anulare act , la cererea lui DASCALU(DURBACEA) VASILE. <i>OBSERVATII: pozitie transcrisa din CF 20881/Bucov, inscrisa prin incheierea nr. 55216 din 12/08/2008;</i> | A1 |
| Decizie nr. 1645, din 10/11/2009 emis de TRIBUNALUL PRAHOVA; | | |
| B6 | se noteaza decizia nr. 1645/10.11.2009 emisa de Tribunalul Prahova <i>OBSERVATII: pozitie transcrisa din CF 20881/Bucov, inscrisa prin incheierea nr. 16629 din 26/03/2010;</i> | A1 |
| Certificat Grefa nr. 7861/281, din 09/06/2010 emis de JUDECATORIA PLOIESTI; | | |
| B7 | se noteaza litigiu in baza certificatului de grefa emis in dosar nr. 7861/281/2010 la data de 09.06.2010 de Judecatoria Ploiesti,avand ca obiect actiune in anulare, cererea formulata de reclamantii Dascalu Vasile,Stanescu Lidia Victoria in contradictoriu cu parata SC Era International Partners SRL <i>OBSERVATII: pozitie transcrisa din CF 20881/Bucov, inscrisa prin incheierea nr. 38319 din 08/07/2010;</i> | A1 |
| Certificat Grefa nr. 7862/281, din 09/06/2010 emis de JUDECATORIA PLOIESTI; | | |
| B8 | se noteaza litigiu in baza certificatului de grefa emis in dosar nr. 7862/281/2010 la data de 09.06.2010 de Judecatoria Ploiesti,avand ca obiect granituire, cererea formulata de reclamantii Dascalu Vasile, Stanescu Lidia Victoria in contradictoriu cu paratele SC Era International Partners SRL,SC Sandeep Properties Limited <i>OBSERVATII: pozitie transcrisa din CF 20881/Bucov, inscrisa prin incheierea nr. 38319 din 08/07/2010;</i> | A1 |
| Hotarare Judecatoreasca nr. 12694, din 17/09/2014 emis de JUDECATORIA PLOIESTI; | | |
| B9 | se noteaza din oficiu sentinta civila nr.12694/17.09.2014 pronuntata in dosar nr.20969/281/2011 de Judecatoria Ploiesti prin care se dispune nulitatea absoluta partiala a actului de alipire aut nr.2620/30.07.2008 NP Puscasu Ion <i>OBSERVATII: pozitie transcrisa din CF 20881/Bucov, inscrisa prin incheierea nr. 145 din 05/01/2015;</i> | A1 |
| Act Administrativ nr. C 8499, din 02/09/2016 emis de OCPI PRAHOVA; | | |
| B10 | se noteaza din oficiu propunerea de dezmembrare a imobilului <i>OBSERVATII: pozitie transcrisa din CF 20881/Bucov, inscrisa prin incheierea nr. 83197 din 06/09/2016;</i> | A1 |
| 87994 / 21/09/2016 | | |
| Act Notarial nr. 2052, din 16/09/2016 emis de NP David Cristian Emanuel; | | |
| B11 | Intabulare, drept de PROPRIETATEcumparare, dobandit prin Conventie, cota actuala 1/1, cota initiala 1/1 1) SC VIERSTEIN BAU SRL, CIF:35579372 | A1 |
| 105318 / 11/11/2016 | | |
| Act Administrativ nr. 87994, din 21/09/2016 emis de OCPI PRAHOVA; | | |
| B12 | se respinge cererea de indreptare intrucat nu este savarsita o eroare cu prilejul inscrierii in cartea funciara | A1 |

| Inscrieri privitoare la dreptul de proprietate și alte drepturi reale | Referințe |
|---|-----------|
|---|-----------|

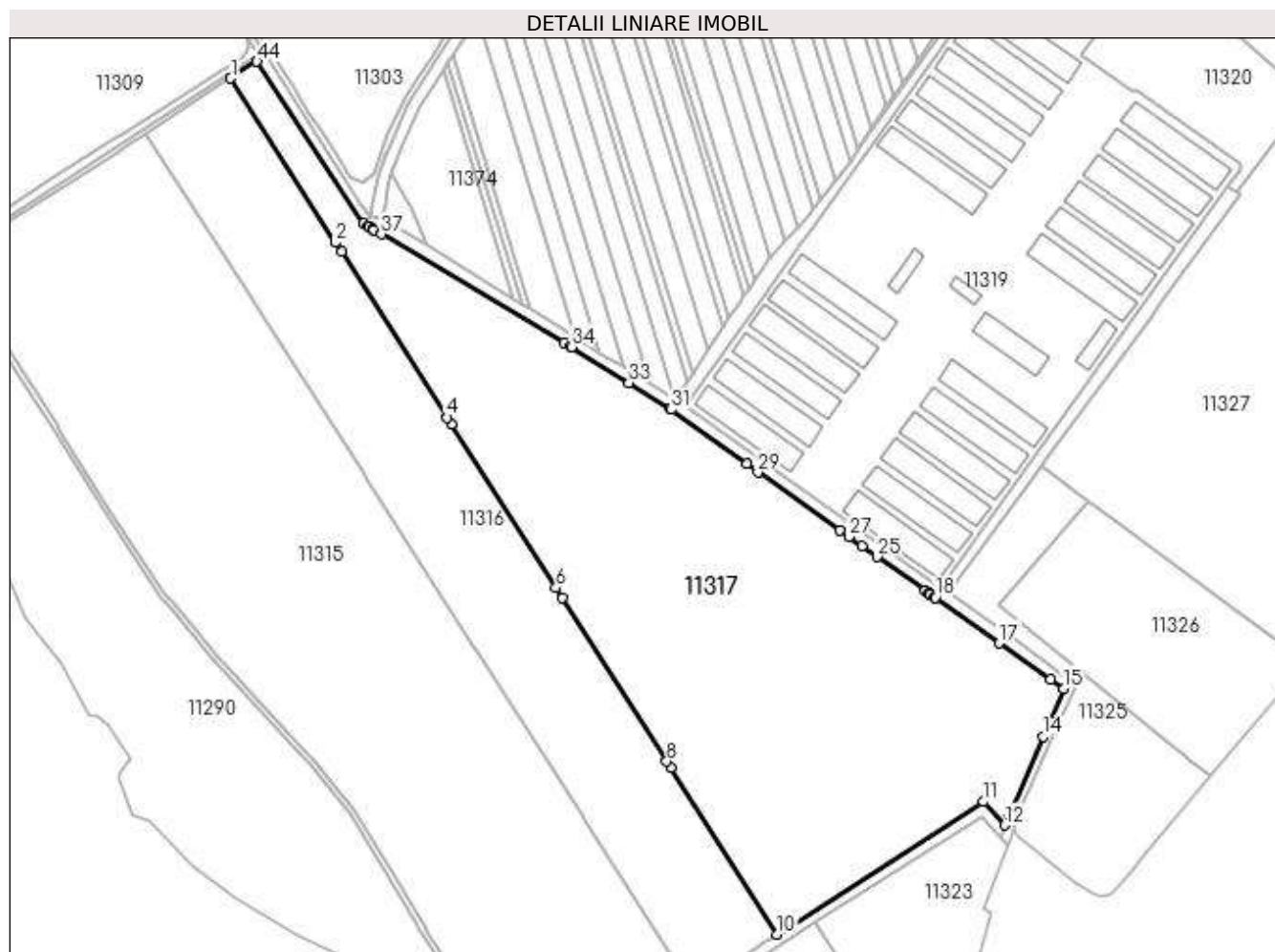
C. Partea III. SARCINI

| Inscrieri privind dezmembramintele dreptului de proprietate, drepturi reale de garanție și sarcini | Referințe |
|--|--|
| 87985 / 21/09/2016 | |
| Somatie nr. 641, din 17/01/2012 emis de BEJ MATEI SEBASTIAN; | |
| C1 | se respinge cererea de notare a somatiei intrucat debitorul nu este proprietar tabular <i>OBSERVATII: pozitie transcrisa din CF 20881/Bucov, inscrisa prin incheierea nr. 4007 din 26/01/2012;</i> |
| Act Administrativ nr. 0, din 02/03/2012 emis de PANAIT ION; | |
| C2 | se respinge cererea de reexaminare a incheierii 4007/26.01.2012 intrucat a fost solutionata in conformitate cu prevederile legale in vigoare <i>OBSERVATII: pozitie transcrisa din CF 20881/Bucov, inscrisa prin incheierea nr. 11151 din 02/03/2012;</i> |
| Somatie nr. 641, din 05/06/2012 emis de BEJ MATEI SEBASTIAN; | |
| C3 | se respinge cererea de notare a somatiei intrucat debitorul nu este proprietarul tabular <i>OBSERVATII: pozitie transcrisa din CF 20881/Bucov, inscrisa prin incheierea nr. 32098 din 06/06/2012;</i> |
| Act Administrativ nr. 32098, din 13/07/2012 emis de OCPI PH; | |
| C4 | se respinge cererea intrucat incheierea nr. 32098/13.06.2012 a fost pronuntata in conformitate cu prevederile legale in vigoare <i>OBSERVATII: pozitie transcrisa din CF 20881/Bucov, inscrisa prin incheierea nr. 44171 din 30/07/2012;</i> |
| 112453 / 08/12/2016 | |
| Act Administrativ nr. 87994, din 21/09/2016 emis de OCPI PRAHOVA; | |
| C8 | se admite cererea de reexaminare a incheierii nr. 105318/2016 in sensul ca s-a omis a se radia notarea somatiei inscrisa prin incheierea nr. 58137/2012, notarea sechestrului inscris prin incheierea nr. 66707/2013 si prin incheierea nr. 71945/2013 |

Anexa Nr. 1 La Partea I**Teren**

| Nr cadastral | Suprafața (mp)* | Observații / Referințe |
|--------------|-----------------|------------------------|
| 24474 | 110.038 | |

* Suprafața este determinată în planul de proiecție Stereo 70.

**Date referitoare la teren**

| Crt | Categorie folosință | Intra vilan | Suprafața (mp) | Tarla | Parcelă | Nr. topo | Observații / Referințe |
|-----|---------------------|-------------|----------------|-------|---------|----------|------------------------|
| 1 | vie | NU | 3.705 | 46 | 1943/8 | - | |
| 2 | vie | NU | 10.293 | 46 | 1946/8 | - | |
| 3 | vie | NU | 21.262 | 46 | 1948/8 | - | |
| 4 | vie | NU | 30.903 | 46 | 1950/8 | - | |
| 5 | vie | NU | 40.065 | 46 | 1952/8 | - | |
| 6 | drum | NU | 223 | 46 | 1944/8 | - | |
| 7 | drum | NU | 634 | 46 | 1947/8 | - | |
| 8 | drum | NU | 1.660 | 46 | 1949/8 | - | |
| 9 | drum | NU | 1.293 | 46 | 1951/8 | - | |

Lungime Segmente

1) Valorile lungimilor segmentelor sunt obținute din proiecție în plan.

| Punct început | X / Y | Punct sfârșit | X / Y | Lungime segment | Punct început | X / Y | Punct sfârșit | X / Y | Lungime segment | Punct început | X / Y | Punct sfârșit | X / Y | Lungime segment |
|---------------|----------------------------|---------------|----------------------------|-----------------|---------------|----------------------------|---------------|----------------------------|-----------------|---------------|----------------------------|---------------|----------------------------|-----------------|
| 1 | 581.116,97 387.616,05 | 2 | 581.197,159 387.490,482 | 148.989 | 2 | 581.197,159 387.490,482 | 3 | 581.201,716 387.483,347 | 8.466 | 3 | 581.201,716 387.483,347 | 4 | 581.282,734 387.356,481 | 150.529 |
| 4 | 581.282,734 387.356,481 | 5 | 581.285,864 387.351,579 | 5.816 | 5 | 581.285,864 387.351,579 | 6 | 581.365,961 387.226,155 | 148.818 | 6 | 581.365,961 387.226,155 | 7 | 581.370,805 387.218,569 | 9.001 |
| 7 | 581.370,805 387.218,569 | 8 | 581.450,693 387.093,466 | 148.435 | 8 | 581.450,693 387.093,466 | 9 | 581.453,712 387.088,738 | 5.61 | 9 | 581.453,712 387.088,738 | 10 | 581.535,18 386.961,16 | 151.371 |
| 10 | 581.535,18 386.961,16 | 11 | 581.693,24 387.062,65 | 187.838 | 11 | 581.693,24 387.062,65 | 12 | 581.709,47 387.044,62 | 24.259 | 12 | 581.709,47 387.044,62 | 13 | 581.712,705 387.052,165 | 8.209 |
| 13 | 581.712,705 387.052,165 | 14 | 581.738,602 387.112,558 | 65.711 | 14 | 581.738,602 387.112,558 | 15 | 581.754,31 387.149,19 | 39.858 | 15 | 581.754,31 387.149,19 | 16 | 581.744,707 387.156,008 | 11.777 |
| 16 | 581.744,707 387.156,008 | 17 | 581.705,25 387.184,015 | 48.386 | 17 | 581.705,25 387.184,015 | 18 | 581.656,192 387.218,839 | 60.161 | 18 | 581.656,192 387.218,839 | 19 | 581.656,19 387.218,84 | 0.002 |
| 19 | 581.656,19 387.218,84 | 20 | 581.655,913 387.219,021 | 0.331 | 20 | 581.655,913 387.219,021 | 21 | 581.652,16 387.221,473 | 4.483 | 21 | 581.652,16 387.221,473 | 22 | 581.652,117 387.221,501 | 0.051 |
| 22 | 581.652,117 387.221,501 | 23 | 581.651,43 387.221,95 | 0.821 | 23 | 581.651,43 387.221,95 | 24 | 581.648,529 387.224,0 | 3.552 | 24 | 581.648,529 387.224,0 | 25 | 581.611,89 387.249,887 | 44.861 |
| 25 | 581.611,89 387.249,887 | 26 | 581.600,007 387.258,283 | 14.55 | 26 | 581.600,007 387.258,283 | 27 | 581.590,143 387.265,252 | 12.077 | 27 | 581.590,143 387.265,252 | 28 | 581.582,914 387.270,36 | 8.852 |
| 28 | 581.582,914 387.270,36 | 29 | 581.520,369 387.314,551 | 76.581 | 29 | 581.520,369 387.314,551 | 30 | 581.512,34 387.321,1 | 10.361 | 30 | 581.512,34 387.321,1 | 31 | 581.454,171 387.362,772 | 71.555 |
| 31 | 581.454,171 387.362,772 | 32 | 581.453,42 387.363,31 | 0.924 | 32 | 581.453,42 387.363,31 | 33 | 581.421,756 387.383,036 | 37.306 | 33 | 581.421,756 387.383,036 | 34 | 581.377,66 387.410,506 | 51.952 |
| 34 | 581.377,66 387.410,506 | 35 | 581.377,06 387.410,88 | 0.707 | 35 | 581.377,06 387.410,88 | 36 | 581.371,932 387.413,922 | 5.962 | 36 | 581.371,932 387.413,922 | 37 | 581.232,239 387.496,791 | 162.424 |
| 37 | 581.232,239 387.496,791 | 38 | 581.226,763 387.500,037 | 6.366 | 38 | 581.226,763 387.500,037 | 39 | 581.226,291 387.500,318 | 0.549 | 39 | 581.226,291 387.500,318 | 40 | 581.225,65 387.500,7 | 0.746 |
| 40 | 581.225,65 387.500,7 | 41 | 581.222,536 387.502,662 | 3.681 | 41 | 581.222,536 387.502,662 | 42 | 581.222,5 387.502,685 | 0.043 | 42 | 581.222,5 387.502,685 | 43 | 581.218,722 387.505,072 | 4.469 |
| 43 | 581.218,722 387.505,072 | 44 | 581.136,98 387.628,94 | 148.408 | 44 | 581.136,98 387.628,94 | 1 | 581.116,97 387.616,05 | 23.802 | | | | | |

** Lungimile segmentelor sunt determinate în planul de proiecție Stereo 70 și sunt rotunjite la 1 milimetru.

*** Distanța dintre puncte este formată din segmente cumulate ce sunt mai mici decât valoarea 1 milimetru.

**DATE DESPRE IMOBILUL NR. 11318**

Oficiul de Cadastru și Publicitate Imobiliară PRAHOVA
Biroul de Cadastru și Publicitate Imobiliară Ploiești

A. Partea I. Descrierea imobilului

TEREN Necunoscut

Adresa: Loc. Pleasa, Jud. Prahova

| Nr. Crt | Nr cadastral Nr. topografic | Suprafața* (mp) | Observații / Referințe |
|---------|-----------------------------|-----------------|---|
| A1 | | 10.132 | Sector cadastral:57 Teren neimprejmuit; |

B. Partea II. Proprietari și acte

| Inscrieri privitoare la dreptul de proprietate și alte drepturi reale | Referințe |
|---|--|
| / | |
| Act Normativ nr. 7, din 13/03/1996 emis de PARLAMENTUL ROMANIEI (LEGE;); | |
| B1 | Inscrierea provizorie, drept de PROPRIETATE, dobandit prin Lege, cota actuala 1/1, cota initiala 1/1 1) COMUNA BUCOV, CIF:2843531 |
| | A1 |

C. Partea III. SARCINI .

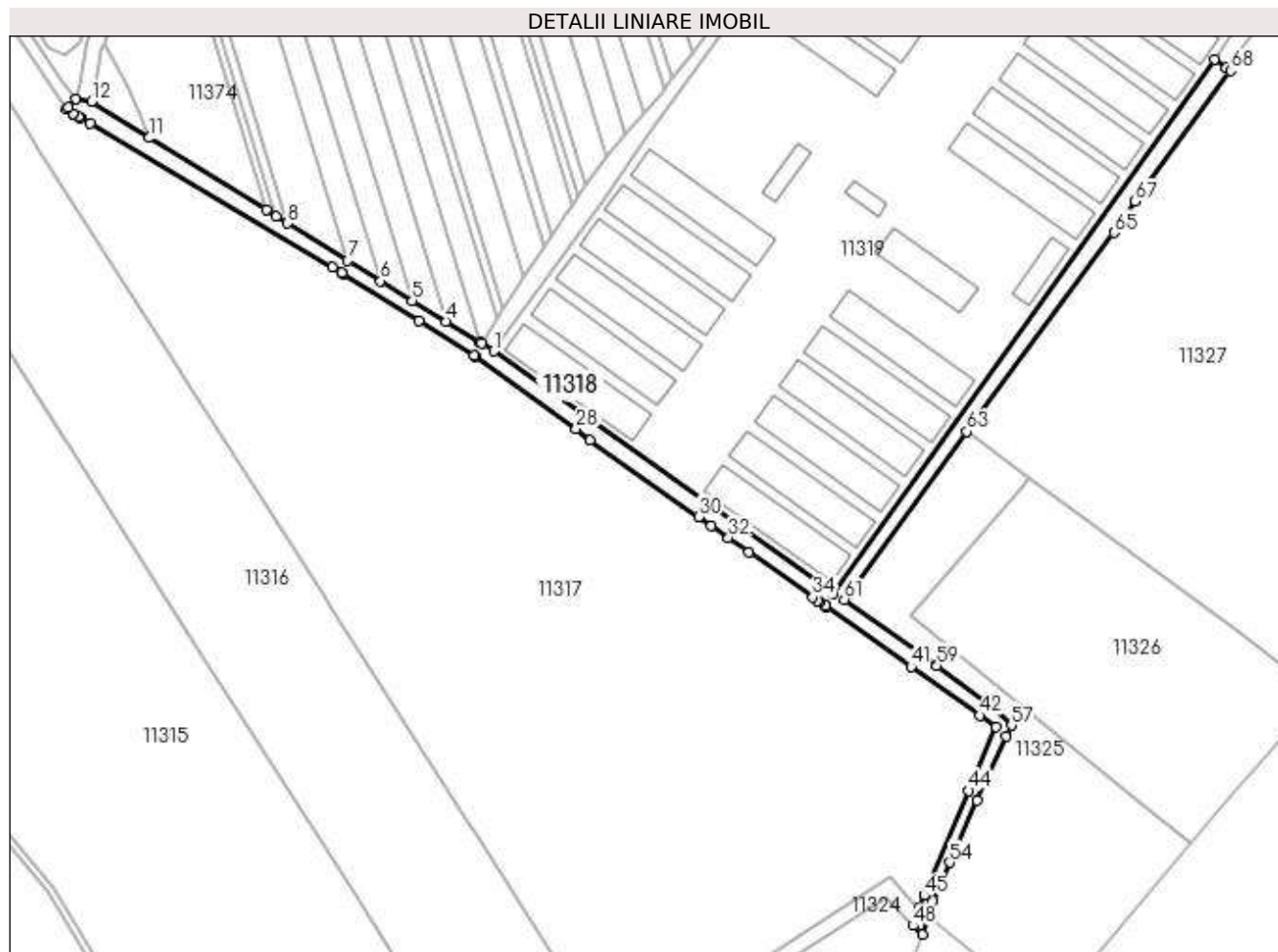
| Inscrieri privind dezmembramintele dreptului de proprietate, drepturi reale de garanție și sarcini | Referințe |
|--|-----------|
| NU SUNT | |

Anexa Nr. 1 La Partea I

Teren

| Nr cadastral | Suprafața (mp)* | Observații / Referințe |
|--------------|-----------------|------------------------|
| | 10.132 | |

* Suprafața este determinată în planul de proiecție Stereo 70.



Date referitoare la teren

| Crt | Categorie folosință | Intravilan | Suprafața (mp) | Tarla | Parcelă | Nr. topo | Observații / Referințe |
|-----|---------------------|------------|----------------|-------|---------|----------|------------------------|
| 1 | drum | DA | 10.115 | 47 | 1958 | - | |
| 2 | drum | NU | 17 | 47 | 1958 | - | |

Lungime Segmente

1) Valorile lungimilor segmentelor sunt obținute din proiecție în plan.

| Punct început | X / Y | Punct sfârșit | X / Y | Lungime segment |
|---------------|----------------------------|---------------|----------------------------|-----------------|
| 1 | 581.465,005 387.365,762 | 2 | 581.457,749 387.370,253 | 8.533 |
| 4 | 581.437,311 387.382,9 | 5 | 581.417,941 387.394,887 | 22.779 |
| 7 | 581.380,711 387.417,926 | 8 | 581.346,017 387.439,396 | 40.8 |
| 10 | 581.333,713 387.447,01 | 11 | 581.266,432 387.488,645 | 79.121 |
| 13 | 581.224,2 387.511,02 | 14 | 581.219,827 387.506,271 | 6.456 |
| 2 | 581.457,749 387.370,253 | 3 | 581.456,796 387.370,842 | 1.12 |
| 5 | 581.417,941 387.394,887 | 6 | 581.399,619 387.406,225 | 21.546 |
| 8 | 581.346,017 387.439,396 | 9 | 581.339,517 387.443,418 | 7.644 |
| 11 | 581.266,432 387.488,645 | 12 | 581.233,036 387.509,311 | 39.273 |
| 14 | 581.219,827 387.506,271 | 15 | 581.218,722 387.505,072 | 1.631 |
| 3 | 581.456,796 387.370,842 | 4 | 581.437,311 387.382,9 | 22.914 |
| 6 | 581.399,619 387.406,225 | 7 | 581.380,711 387.417,926 | 22.236 |
| 9 | 581.339,517 387.443,418 | 10 | 581.333,713 387.447,01 | 6.826 |
| 12 | 581.233,036 387.509,311 | 13 | 581.224,2 387.511,02 | 9.0 |
| 15 | 581.218,722 387.505,072 | 16 | 581.222,5 387.502,685 | 4.469 |

| Punct început | X / Y | Punct sfârșit | X / Y | Lungime segment | Punct început | X / Y | Punct sfârșit | X / Y | Lungime segment | Punct început | X / Y | Punct sfârșit | X / Y | Lungime segment |
|---------------|----------------------------|---------------|----------------------------|-----------------|---------------|----------------------------|---------------|----------------------------|-----------------|---------------|----------------------------|---------------|----------------------------|-----------------|
| 16 | 581.222,5 387.502,685 | 17 | 581.222,536 387.502,662 | 0.043 | 17 | 581.222,536 387.502,662 | 18 | 581.225,65 387.500,7 | 3.681 | 18 | 581.225,65 387.500,7 | 19 | 581.226,291 387.500,318 | 0.746 |
| 19 | 581.226,291 387.500,318 | 20 | 581.226,763 387.500,037 | 0.549 | 20 | 581.226,763 387.500,037 | 21 | 581.232,239 387.496,791 | 6.366 | 21 | 581.232,239 387.496,791 | 22 | 581.371,932 387.413,922 | 162.4 24 |
| 22 | 581.371,932 387.413,922 | 23 | 581.377,06 387.410,88 | 5.962 | 23 | 581.377,06 387.410,88 | 24 | 581.377,66 387.410,506 | 0.707 | 24 | 581.377,66 387.410,506 | 25 | 581.421,756 387.383,036 | 51.95 2 |
| 25 | 581.421,756 387.383,036 | 26 | 581.453,42 387.363,31 | 37.30 6 | 26 | 581.453,42 387.363,31 | 27 | 581.454,171 387.362,772 | 0.924 | 27 | 581.454,171 387.362,772 | 28 | 581.512,34 387.321,1 | 71.55 5 |
| 28 | 581.512,34 387.321,1 | 29 | 581.520,369 387.314,551 | 10.36 1 | 29 | 581.520,369 387.314,551 | 30 | 581.582,914 387.270,36 | 76.58 1 | 30 | 581.582,914 387.270,36 | 31 | 581.590,143 387.265,252 | 8.852 |
| 31 | 581.590,143 387.265,252 | 32 | 581.600,007 387.258,283 | 12.07 7 | 32 | 581.600,007 387.258,283 | 33 | 581.611,89 387.249,887 | 14.55 | 33 | 581.611,89 387.249,887 | 34 | 581.648,529 387.224,0 | 44.86 1 |
| 34 | 581.648,529 387.224,0 | 35 | 581.651,43 387.221,95 | 3.552 | 35 | 581.651,43 387.221,95 | 36 | 581.652,117 387.221,501 | 0.821 | 36 | 581.652,117 387.221,501 | 37 | 581.652,16 387.221,473 | 0.051 |
| 37 | 581.652,16 387.221,473 | 38 | 581.655,913 387.219,021 | 4.483 | 38 | 581.655,913 387.219,021 | 39 | 581.656,19 387.218,84 | 0.331 | 39 | 581.656,19 387.218,84 | 40 | 581.656,192 387.218,839 | 0.002 |
| 40 | 581.656,192 387.218,839 | 41 | 581.705,25 387.184,015 | 60.16 1 | 41 | 581.705,25 387.184,015 | 42 | 581.744,707 387.156,008 | 48.38 6 | 42 | 581.744,707 387.156,008 | 43 | 581.754,31 387.149,19 | 11.77 7 |
| 43 | 581.754,31 387.149,19 | 44 | 581.738,602 387.112,558 | 39.85 8 | 44 | 581.738,602 387.112,558 | 45 | 581.712,705 387.052,165 | 65.71 1 | 45 | 581.712,705 387.052,165 | 46 | 581.709,47 387.044,62 | 8.209 |
| 46 | 581.709,47 387.044,62 | 47 | 581.708,362 387.041,06 | 3.728 | 47 | 581.708,362 387.041,06 | 48 | 581.706,451 387.034,856 | 6.492 | 48 | 581.706,451 387.034,856 | 49 | 581.712,037 387.029,852 | 7.5 |
| 49 | 581.712,037 387.029,852 | 50 | 581.715,554 387.041,366 | 12.03 9 | 50 | 581.715,554 387.041,366 | 51 | 581.715,546 387.041,973 | 0.607 | 51 | 581.715,546 387.041,973 | 52 | 581.718,007 387.049,064 | 7.506 |
| 52 | 581.718,007 387.049,064 | 53 | 581.720,964 387.056,182 | 7.708 | 53 | 581.720,964 387.056,182 | 54 | 581.727,577 387.071,106 | 16.32 4 | 54 | 581.727,577 387.071,106 | 55 | 581.743,284 387.106,945 | 39.13 |
| 55 | 581.743,284 387.106,945 | 56 | 581.760,138 387.143,996 | 40.70 4 | 56 | 581.760,138 387.143,996 | 57 | 581.763,099 387.150,176 | 6.853 | 57 | 581.763,099 387.150,176 | 58 | 581.749,146 387.162,389 | 18.54 3 |
| 58 | 581.749,146 387.162,389 | 59 | 581.720,197 387.184,474 | 36.41 1 | 59 | 581.720,197 387.184,474 | 60 | 581.710,264 387.192,052 | 12.49 4 | 60 | 581.710,264 387.192,052 | 61 | 581.666,708 387.222,704 | 53.26 |
| 61 | 581.666,708 387.222,704 | 62 | 581.668,904 387.225,711 | 3.724 | 62 | 581.668,904 387.225,711 | 63 | 581.737,348 387.319,424 | 116.0 46 | 63 | 581.737,348 387.319,424 | 64 | 581.739,65 387.322,53 | 3.866 |
| 64 | 581.739,65 387.322,53 | 65 | 581.822,14 387.433,94 | 138.6 25 | 65 | 581.822,14 387.433,94 | 66 | 581.827,278 387.441,167 | 8.867 | 66 | 581.827,278 387.441,167 | 67 | 581.834,47 387.452,1 | 13.08 6 |
| 67 | 581.834,47 387.452,1 | 68 | 581.889,35 387.527,28 | 93.08 | 68 | 581.889,35 387.527,28 | 69 | 581.886,87 387.529,01 | 3.024 | 69 | 581.886,87 387.529,01 | 70 | 581.880,21 387.533,66 | 8.123 |
| 70 | 581.880,21 387.533,66 | 71 | 581.660,548 387.226,153 | 377.9 05 | 71 | 581.660,548 387.226,153 | 1 | 581.465,005 387.365,762 | 240.2 66 | | | | | |

** Lungimile segmentelor sunt determinate în planul de proiecție Stereo 70 și sunt rotunjite la 1 milimetru.

*** Distanța dintre puncte este formată din segmente cumulate ce sunt mai mici decât valoarea 1 milimetru.



DATE DESPRE IMOBILUL NR. 11319

Oficiul de Cadastru și Publicitate Imobiliară PRAHOVA
Biroul de Cadastru și Publicitate Imobiliară Ploiești

A. Partea I. Descrierea imobilului

TEREN Intravilan

Adresa: Loc. Pleasa, Nr. 27, Jud. Prahova

| Nr. Crt | Nr cadastral Nr. topografic | Suprafața* (mp) | Observații / Referințe |
|---------|-----------------------------|--|---------------------------------------|
| A1 | | Din acte: 102.557 Masurata: 102.021 | Sector cadastral:57 Teren imprejmuit; |

Construcții

| Crt | Nr cadastral Nr. topografic | Adresa | Observații / Referințe |
|-------|-----------------------------|-----------------------------------|---|
| A1.1 | -C1 | Loc. Pleasa, Nr. 27, Jud. Prahova | Nr. niveluri:1; S. construita la sol:1654 mp; |
| A1.2 | -C2 | Loc. Pleasa, Nr. 27, Jud. Prahova | Nr. niveluri:1; S. construita la sol:1654 mp; |
| A1.3 | -C3 | Loc. Pleasa, Nr. 27, Jud. Prahova | Nr. niveluri:1; S. construita la sol:1654 mp; |
| A1.4 | -C4 | Loc. Pleasa, Nr. 27, Jud. Prahova | Nr. niveluri:1; S. construita la sol:1654 mp; |
| A1.5 | -C5 | Loc. Pleasa, Nr. 27, Jud. Prahova | Nr. niveluri:1; S. construita la sol:1654 mp; |
| A1.6 | -C6 | Loc. Pleasa, Nr. 27, Jud. Prahova | Nr. niveluri:1; S. construita la sol:1654 mp; |
| A1.7 | -C7 | Loc. Pleasa, Nr. 27, Jud. Prahova | Nr. niveluri:1; S. construita la sol:1654 mp; |
| A1.8 | -C8 | Loc. Pleasa, Nr. 27, Jud. Prahova | Nr. niveluri:1; S. construita la sol:1654 mp; |
| A1.9 | -C9 | Loc. Pleasa, Nr. 27, Jud. Prahova | Nr. niveluri:1; S. construita la sol:1654 mp; |
| A1.10 | -C10 | Loc. Pleasa, Nr. 27, Jud. Prahova | Nr. niveluri:1; S. construita la sol:1654 mp; |
| A1.11 | -C11 | Loc. Pleasa, Nr. 27, Jud. Prahova | Nr. niveluri:1; S. construita la sol:1654 mp; |
| A1.12 | -C12 | Loc. Pleasa, Nr. 27, Jud. Prahova | Nr. niveluri:1; S. construita la sol:1654 mp; |
| A1.13 | -C13 | Loc. Pleasa, Nr. 27, Jud. Prahova | Nr. niveluri:1; S. construita la sol:1654 mp; |
| A1.14 | -C14 | Loc. Pleasa, Nr. 27, Jud. Prahova | Nr. niveluri:1; S. construita la sol:1654 mp; |
| A1.15 | -C15 | Loc. Pleasa, Nr. 27, Jud. Prahova | Nr. niveluri:1; S. construita la sol:1654 mp; |
| A1.16 | -C16 | Loc. Pleasa, Nr. 27, Jud. Prahova | Nr. niveluri:1; S. construita la sol:1654 mp; |
| A1.17 | -C17 | Loc. Pleasa, Nr. 27, Jud. Prahova | Nr. niveluri:1; S. construita la sol:1654 mp; |
| A1.18 | -C18 | Loc. Pleasa, Nr. 27, Jud. Prahova | Nr. niveluri:1; S. construita la sol:1654 mp; |
| A1.19 | -C19 | Loc. Pleasa, Nr. 27, Jud. Prahova | Nr. niveluri:1; S. construita la sol:1654 mp; |
| A1.20 | -C20 | Loc. Pleasa, Nr. 27, Jud. Prahova | Nr. niveluri:1; S. construita la sol:1654 mp; |
| A1.21 | -C21 | Loc. Pleasa, Nr. 27, Jud. Prahova | Nr. niveluri:1; S. construita la sol:1654 mp; |
| A1.22 | -C22 | Loc. Pleasa, Nr. 27, Jud. Prahova | Nr. niveluri:1; S. construita la sol:1654 mp; |
| A1.23 | -C23 | Loc. Pleasa, Nr. 27, Jud. Prahova | Nr. niveluri:1; S. construita la sol:1654 mp; |
| A1.24 | -C24 | Loc. Pleasa, Nr. 27, Jud. Prahova | Nr. niveluri:1; S. construita la sol:1654 mp; |
| A1.25 | -C25 | Loc. Pleasa, Nr. 27, Jud. Prahova | Nr. niveluri:1; S. construita la sol:1065 mp; |
| A1.26 | -C26 | Loc. Pleasa, Nr. 27, Jud. Prahova | Nr. niveluri:1; S. construita la sol:459 mp; |
| A1.27 | -C27 | Loc. Pleasa, Nr. 27, Jud. Prahova | Nr. niveluri:1; S. construita la sol:205 mp; |
| A1.28 | -C28 | Loc. Pleasa, Nr. 27, Jud. Prahova | Nr. niveluri:1; S. construita la sol:308 mp; |

B. Partea II. Proprietari și acte

| Inscrieri privitoare la dreptul de proprietate și alte drepturi reale | Referințe |
|--|--|
| / | |
| Act Administrativ nr. 1250, din 04/12/1990 emis de GUVERNUL ROMANIEI (; ANEXA NR. 1 LA HOTARAREA GUVERNULUI, POZITIA 50, ORDINUL NR. 39/15.07.1992, DEPARTAMENTUL SOCIETATILOR COMERCIALE AGRICOLE); | |
| B1 Intabulare, drept de PROPRIETATE, dobandit prin Lege, cota actuala 1/1, cota initiala 1/1 | A1, A1.1, A1.2, A1.3, A1.4, A1.5, A1.6, A1.7, A1.8, A1.9, A1.10, A1.11, A1.12, A1.13, A1.14, A1.15, A1.16, A1. |

| Inscrieri privitoare la dreptul de proprietate și alte drepturi reale | | Referințe |
|---|---|---|
| B1 | Intabulare, drept de PROPRIETATE, dobandit prin Lege, cota actuala 1/1, cota initiala 1/1 | 17, A1.18, A1.19, A1.20, A1.21, A1.22, A1.23, A1.24, A1.25, A1.26, A1.27, A1.28 |
| 1) AVICOLA SA, CIF:290830132 | | |

C. Partea III. SARCINI .

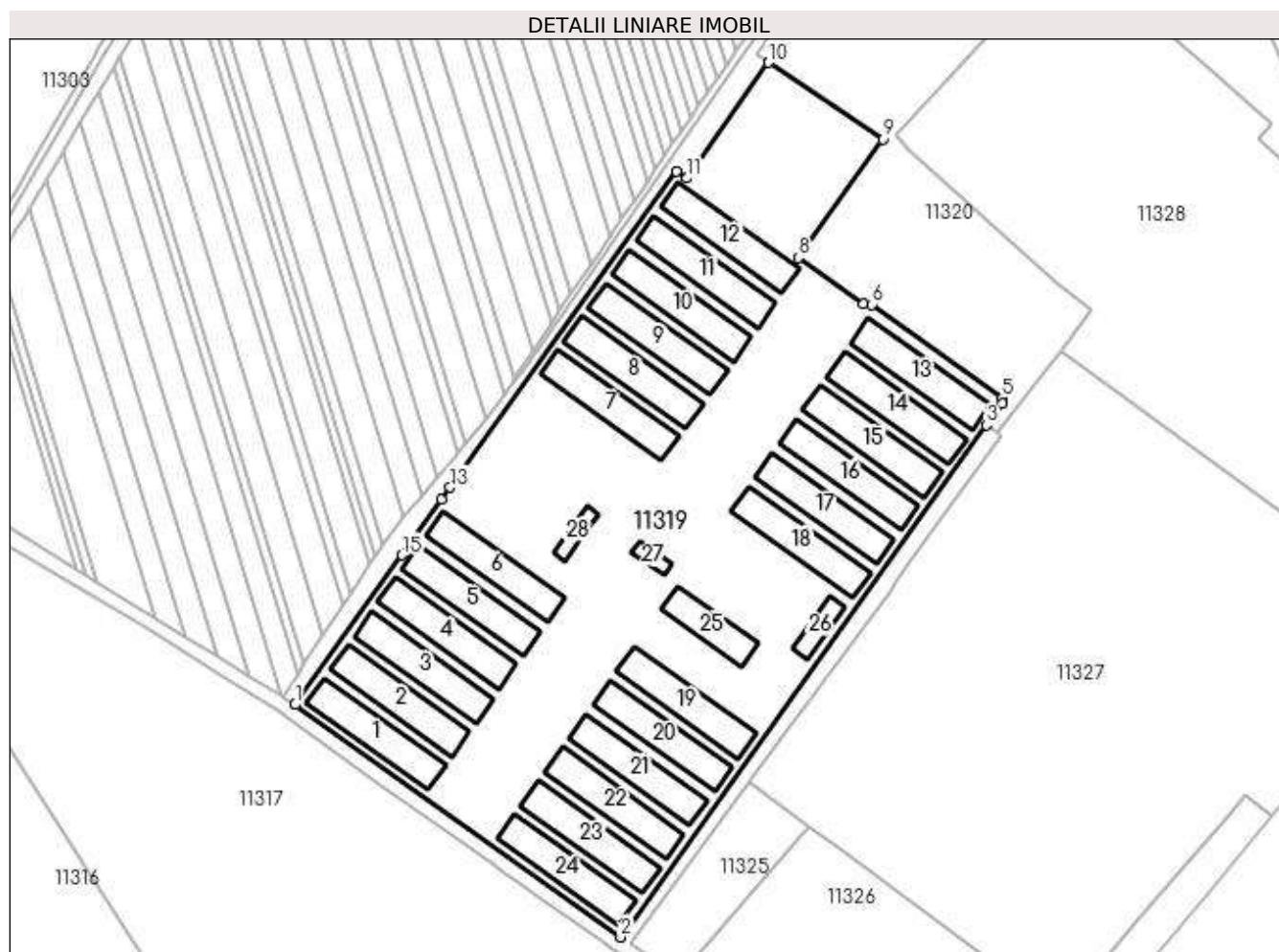
| Inscrieri privind dezmembramintele dreptului de proprietate, drepturi reale de garanție și sarcini | Referințe |
|--|-----------|
| NU SUNT | |

Anexa Nr. 1 La Partea I

Teren

| Nr cadastral | Suprafața (mp)* | Observații / Referințe |
|--------------|--|------------------------|
| | Din acte: 102.557 Masurata: 102.021 | |

* Suprafața este determinată în planul de proiecție Stereo 70.



Date referitoare la teren

| Crt | Categorie folosință | Intra vilan | Suprafața (mp) | Tarla | Parcelă | Nr. topo | Observații / Referințe |
|-----|---------------------|-------------|----------------|-------|---------|----------|------------------------|
| 1 | curți construcții | DA | 94.912 | 47 | 1964 | - | |
| 2 | arabil | DA | 7.109 | 47 | 1964 | - | |

Date referitoare la construcții

| Crt | Număr | Destinație construcție | Supraf. (mp) | Situație juridică | Observații / Referințe |
|------|-------|--------------------------------------|--------------------------------|-------------------|---|
| A1.1 | -C1 | construcții industriale și edilitare | Din acte: 0 Masurata: 1.654 | Cu acte | Nr. niveluri:1; S. construita la sol:1654 mp; |
| A1.2 | -C2 | construcții industriale și edilitare | Din acte: 0 Masurata: 1.654 | Cu acte | Nr. niveluri:1; S. construita la sol:1654 mp; |
| A1.3 | -C3 | construcții industriale și edilitare | Din acte: 0 Masurata: 1.654 | Cu acte | Nr. niveluri:1; S. construita la sol:1654 mp; |
| A1.4 | -C4 | construcții industriale și edilitare | Din acte: 0 Masurata: 1.654 | Cu acte | Nr. niveluri:1; S. construita la sol:1654 mp; |
| A1.5 | -C5 | construcții industriale și edilitare | Din acte: 0 Masurata: 1.654 | Cu acte | Nr. niveluri:1; S. construita la sol:1654 mp; |

| Crt | Număr | Destinație construcție | Supraf. (mp) | Situație juridică | Observații / Referințe |
|-------|-------|--|--------------------------------|-------------------|---|
| A1.6 | -C6 | construcții industriale și edilitare | Din acte: 0 Masurata: 1.654 | Cu acte | Nr. niveluri:1; S. construita la sol:1654 mp; |
| A1.7 | -C7 | construcții industriale și edilitare | Din acte: 0 Masurata: 1.654 | Cu acte | Nr. niveluri:1; S. construita la sol:1654 mp; |
| A1.8 | -C8 | construcții industriale și edilitare | Din acte: 0 Masurata: 1.654 | Cu acte | Nr. niveluri:1; S. construita la sol:1654 mp; |
| A1.9 | -C9 | construcții industriale și edilitare | Din acte: 0 Masurata: 1.654 | Cu acte | Nr. niveluri:1; S. construita la sol:1654 mp; |
| A1.10 | -C10 | construcții industriale și edilitare | Din acte: 0 Masurata: 1.654 | Cu acte | Nr. niveluri:1; S. construita la sol:1654 mp; |
| A1.11 | -C11 | construcții industriale și edilitare | Din acte: 0 Masurata: 1.654 | Cu acte | Nr. niveluri:1; S. construita la sol:1654 mp; |
| A1.12 | -C12 | construcții industriale și edilitare | Din acte: 0 Masurata: 1.654 | Cu acte | Nr. niveluri:1; S. construita la sol:1654 mp; |
| A1.13 | -C13 | construcții industriale și edilitare | Din acte: 0 Masurata: 1.654 | Cu acte | Nr. niveluri:1; S. construita la sol:1654 mp; |
| A1.14 | -C14 | construcții industriale și edilitare | Din acte: 0 Masurata: 1.654 | Cu acte | Nr. niveluri:1; S. construita la sol:1654 mp; |
| A1.15 | -C15 | construcții industriale și edilitare | Din acte: 0 Masurata: 1.654 | Cu acte | Nr. niveluri:1; S. construita la sol:1654 mp; |
| A1.16 | -C16 | construcții industriale și edilitare | Din acte: 0 Masurata: 1.654 | Cu acte | Nr. niveluri:1; S. construita la sol:1654 mp; |
| A1.17 | -C17 | construcții industriale și edilitare | Din acte: 0 Masurata: 1.654 | Cu acte | Nr. niveluri:1; S. construita la sol:1654 mp; |
| A1.18 | -C18 | construcții industriale și edilitare | Din acte: 0 Masurata: 1.654 | Cu acte | Nr. niveluri:1; S. construita la sol:1654 mp; |
| A1.19 | -C19 | construcții industriale și edilitare | Din acte: 0 Masurata: 1.654 | Cu acte | Nr. niveluri:1; S. construita la sol:1654 mp; |
| A1.20 | -C20 | construcții industriale și edilitare | Din acte: 0 Masurata: 1.654 | Cu acte | Nr. niveluri:1; S. construita la sol:1654 mp; |
| A1.21 | -C21 | construcții industriale și edilitare | Din acte: 0 Masurata: 1.654 | Cu acte | Nr. niveluri:1; S. construita la sol:1654 mp; |
| A1.22 | -C22 | construcții industriale și edilitare | Din acte: 0 Masurata: 1.654 | Cu acte | Nr. niveluri:1; S. construita la sol:1654 mp; |
| A1.23 | -C23 | construcții industriale și edilitare | Din acte: 0 Masurata: 1.654 | Cu acte | Nr. niveluri:1; S. construita la sol:1654 mp; |
| A1.24 | -C24 | construcții industriale și edilitare | Din acte: 0 Masurata: 1.654 | Cu acte | Nr. niveluri:1; S. construita la sol:1654 mp; |
| A1.25 | -C25 | construcții industriale și edilitare | Din acte: 0 Masurata: 1.065 | Cu acte | Nr. niveluri:1; S. construita la sol:1065 mp; |
| A1.26 | -C26 | construcții industriale și edilitare | Din acte: 0 Masurata: 459 | Cu acte | Nr. niveluri:1; S. construita la sol:459 mp; |
| A1.27 | -C27 | construcții industriale și edilitare | Din acte: 0 Masurata: 205 | Cu acte | Nr. niveluri:1; S. construita la sol:205 mp; |
| A1.28 | -C28 | construcții administrative și social culturale | Din acte: 0 Masurata: 308 | Cu acte | Nr. niveluri:1; S. construita la sol:308 mp; |

Lungime Segmente

1) Valorile lungimilor segmentelor sunt obținute din proiecție în plan.

| Punct început | X / Y | Punct sfârșit | X / Y | Lungime segment (** (m) |
|---------------|----------------------------|---------------|----------------------------|-------------------------|
| 1 | 581.465,005 387.365,762 | 2 | 581.660,548 387.226,153 | 240.266 |
| 2 | 581.660,548 387.226,153 | 3 | 581.880,21 387.533,66 | 377.905 |
| 3 | 581.880,21 387.533,66 | 4 | 581.889,625 387.546,897 | 16.244 |
| 4 | 581.889,625 387.546,897 | 5 | 581.889,736 387.550,032 | 3.137 |
| 5 | 581.889,736 387.550,032 | 6 | 581.811,472 387.606,079 | 96.263 |
| 6 | 581.811,472 387.606,079 | 7 | 581.806,31 387.606,33 | 5.168 |
| 7 | 581.806,31 387.606,33 | 8 | 581.767,305 387.634,141 | 47.905 |
| 8 | 581.767,305 387.634,141 | 9 | 581.818,03 387.705,51 | 87.559 |
| 9 | 581.818,03 387.705,51 | 10 | 581.749,364 387.751,441 | 82.612 |
| 10 | 581.749,364 387.751,441 | 11 | 581.700,425 387.681,955 | 84.99 |
| 11 | 581.700,425 387.681,955 | 12 | 581.694,193 387.685,953 | 7.404 |
| 12 | 581.694,193 387.685,953 | 13 | 581.558,178 387.496,157 | 233.501 |
| 13 | 581.558,178 387.496,157 | 14 | 581.552,86 387.488,84 | 9.045 |
| 14 | 581.552,86 387.488,84 | 15 | 581.529,188 387.455,586 | 40.819 |
| 15 | 581.529,188 387.455,586 | 1 | 581.465,005 387.365,762 | 110.398 |

** Lungimile segmentelor sunt determinate în planul de proiecție Stereo 70 și sunt rotunjite la 1 milimetru.

*** Distanța dintre puncte este formată din segmente cumulate ce sunt mai mici decât valoarea 1 milimetru.

**DATE DESPRE IMOBILUL NR. 11320**

Oficiul de Cadastru și Publicitate Imobiliară PRAHOVA
Biroul de Cadastru și Publicitate Imobiliară Ploiești

A. Partea I. Descrierea imobilului

TEREN Intravilan

Nr. CF vechi:3862

Nr. cadastral vechi:10816

Adresa: Loc. Pleasa, Jud. Prahova

| Nr. Crt | Nr cadastral Nr. topografic | Suprafața* (mp) | Observații / Referințe |
|---------|-----------------------------|--------------------------------------|---|
| A1 | 21056 | Din acte: 50.000 Masurata: 50.011 | Sector cadastral:57 Teren neimprejmuit; |

B. Partea II. Proprietari și acte

| Inscrieri privitoare la dreptul de proprietate și alte drepturi reale | Referințe | |
|--|---|----|
| 2860 / 15/01/2019 | | |
| Hotarare Judecatoreasca nr. 2378, din 20/02/2015 emis de JUDECATORIA PLOIESTI; | | |
| B4 | Intabulare, drept de PROPRIETATE, dobandit prin Hotarare Judecatoreasca, cota actuala 1/1, cota initiala 1/1 1) BALANESCU IOAN VERONEL | A1 |
| 41773 / 19/04/2019 | | |
| Act Administrativ nr. 8415, din 16/04/2019 emis de PRIMARIA COMUNEI BUCOV (; act administrativ nr 13 din 18.02.2014, emis de CONSILUL LOCAL AL COMUNEI BUCOV); | | |
| B5 | se noteaza actualizarea informatiilor cadastrale in sensul schimbarii grupei de destinatie a terenului din extravilan in intravilan conform documentatiei tehnice avizate | A1 |
| 32668 / 14/04/2020 | | |
| Act Administrativ nr. Seria C.9 nr. 339100, din 25/09/1993 emis de Consiliul Local al Municipiul Ploiesti; | | |
| B6 | se noteaza faptul ca proprietarul tabular BALANESCU IOAN VERONAL este casatorit cu BALANESCU MARIA | A1 |
| 77539 / 13/08/2020 | | |
| Act Administrativ nr. 55, din 22/07/2020 emis de primaria Bucov; | | |
| B7 | se noteaza faptul ca pe teren urmeaza a se construi o statie de tratare deseuri periculoase si nepericuloase in baza autorizatiei de construire nr. 55/22.07.2020 emisa de Primaria Bucov | A1 |
| Act Notarial nr. 186, din 12/08/2020 emis de Calin Mirela; | | |
| B8 | se noteaza interdictiile de grevare, instrainare, dezmembrare, alipire si inchiriere 1) PATRIA BANK SA, CIF:11447021 | A1 |

C. Partea III. SARCINI

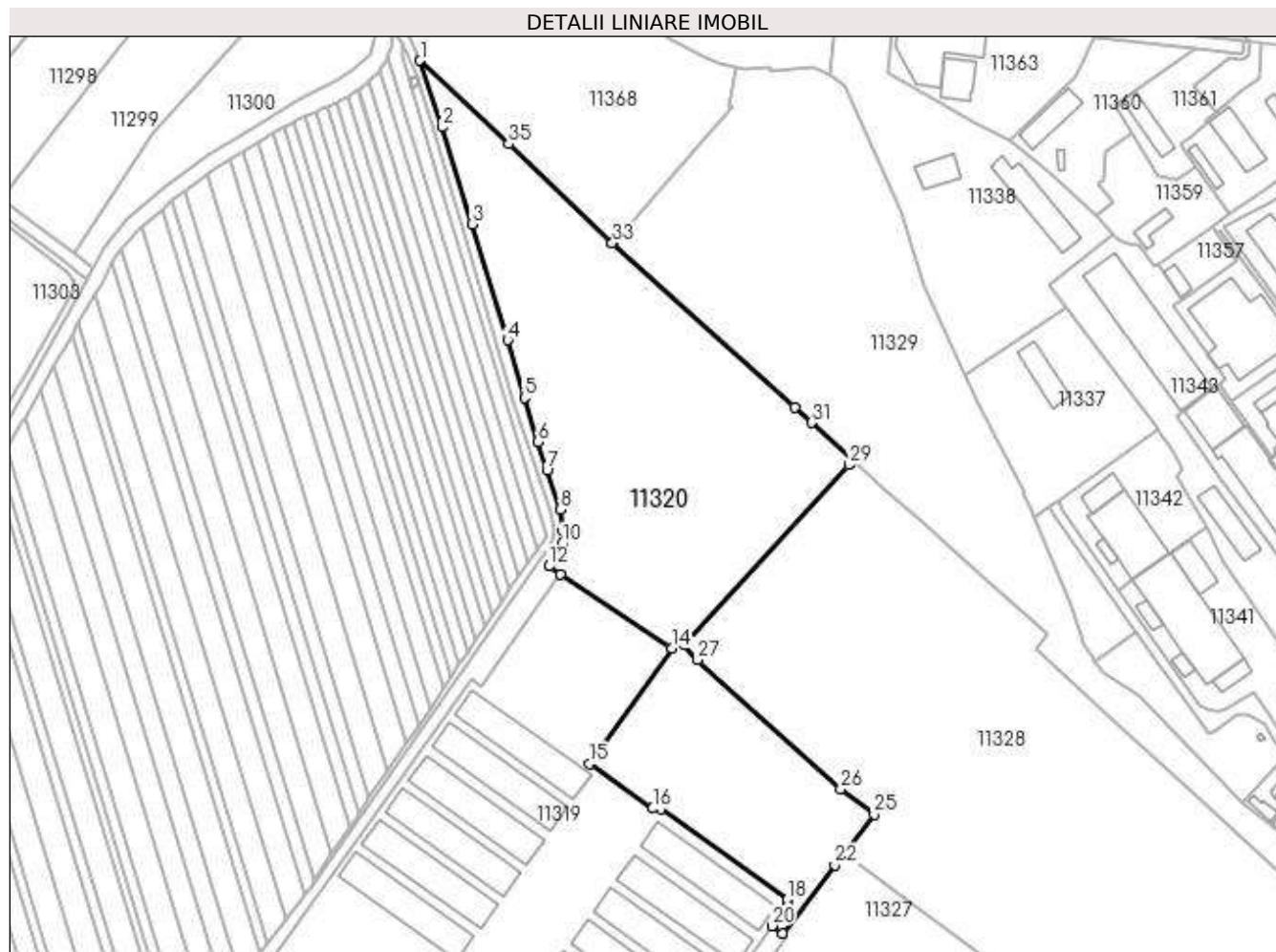
| Inscrieri privind dezmembramintele dreptului de proprietate, drepturi reale de garanție și sarcini | Referințe | |
|--|--|----|
| 32668 / 14/04/2020 | | |
| Act Notarial nr. 1030, din 13/04/2020 emis de NP Ionita Aristita Adina; | | |
| C1 | Intabulare, drept de SUPERFICIE(pe durata existentei constructiilor, dar nu mai mult de 15 ani) 1) ECHIPA HORSE S.R.L., CIF:11679374 | A1 |
| 77539 / 13/08/2020 | | |
| Act Notarial nr. 186, din 12/08/2020 emis de Calin Mirela; | | |
| C2 | Intabulare, drept de IPOTECA, Valoare:1800000 LEIsi celelalte obligatii de plata aferente creditului 1) PATRIA BANK SA, CIF:11447021 | A1 |
| C3 | Intabulare, drept de IPOTECA, Valoare:1800000 LEIsi celelalte obligatii de plata aferente creditului, asupra constructiei viitoare 1) PATRIA BANK SA, CIF:11447021 | A1 |

Anexa Nr. 1 La Partea I

Teren

| | | |
|--------------|---|------------------------|
| Nr cadastral | Suprafața (mp)* | Observații / Referințe |
| 21056 | Din acte: 50.000 Masurata: 50.011 | |

* Suprafața este determinată în planul de proiecție Stereo 70.



Date referitoare la teren

| Crt | Categorie folosință | Intravilan | Suprafața (mp) | Tarla | Parcelă | Nr. topo | Observații / Referințe |
|-----|---------------------|------------|----------------|-------|-------------|----------|------------------------|
| 1 | curți constructii | DA | 26.163 | 47 | 1980/2,1967 | - | |
| 2 | vie | DA | 23.848 | 47 | 1983/4 | - | |

Lungime Segmente

1) Valorile lungimilor segmentelor sunt obținute din proiecție în plan.

| Punct început | X / Y | Punct sfârșit | X / Y | Lungime segment (** (m) |
|---------------|----------------------------|---------------|--------------------------|-------------------------|
| 1 | 581.662,437 388.069,149 | 2 | 581.676,22 388.027,96 | 43.434 |
| 3 | 581.694,57 387.968,01 | 4 | 581.716,46 387.896,07 | 75.197 |
| 5 | 581.726,93 387.860,36 | 6 | 581.735,1 387.833,05 | 28.506 |

| Punct început | X / Y | Punct sfârșit | X / Y | Lungime segment (** (m) |
|---------------|--------------------------|---------------|----------------------------|-------------------------|
| 2 | 581.676,22 388.027,96 | 3 | 581.694,57 387.968,01 | 62.695 |
| 4 | 581.716,46 387.896,07 | 5 | 581.726,93 387.860,36 | 37.213 |
| 6 | 581.735,1 387.833,05 | 7 | 581.740,923 387.815,656 | 18.343 |

| Punct început | X / Y | Punct sfârșit | X / Y | Lungime segment (** (m) |
|---------------|----------------------------|---------------|----------------------------|-------------------------|
| 7 | 581.740,923 387.815,656 | 8 | 581.749,11 387.791,2 | 25.79 |
| 9 | 581.751,16 387.777,6 | 10 | 581.750,44 387.770,07 | 7.564 |
| 11 | 581.748,0 387.764,82 | 12 | 581.742,25 387.756,2 | 10.362 |
| 13 | 581.749,364 387.751,441 | 14 | 581.818,03 387.705,51 | 82.612 |
| 15 | 581.767,305 387.634,141 | 16 | 581.806,31 387.606,33 | 47.905 |
| 17 | 581.811,472 387.606,079 | 18 | 581.889,736 387.550,032 | 96.263 |
| 19 | 581.889,625 387.546,897 | 20 | 581.880,21 387.533,66 | 16.244 |
| 21 | 581.886,87 387.529,01 | 22 | 581.919,06 387.571,36 | 53.195 |
| 23 | 581.924,93 387.578,48 | 24 | 581.927,36 387.581,43 | 3.822 |
| 25 | 581.943,42 387.602,59 | 26 | 581.922,79 387.618,41 | 25.997 |
| 27 | 581.834,09 387.698,32 | 28 | 581.825,983 387.707,401 | 12.173 |
| 29 | 581.927,94 387.818,83 | 30 | 581.930,19 387.822,03 | 3.912 |
| 31 | 581.904,56 387.845,05 | 32 | 581.894,269 387.854,325 | 13.854 |
| 33 | 581.781,45 387.956,09 | 34 | 581.781,87 387.956,56 | 0.63 |
| 35 | 581.717,126 388.017,591 | 1 | 581.662,437 388.069,149 | 75.161 |

| Punct început | X / Y | Punct sfârșit | X / Y | Lungime segment (** (m) |
|---------------|----------------------------|---------------|----------------------------|-------------------------|
| 8 | 581.749,11 387.791,2 | 9 | 581.751,16 387.777,6 | 13.754 |
| 10 | 581.750,44 387.770,07 | 11 | 581.748,0 387.764,82 | 5.789 |
| 12 | 581.742,25 387.756,2 | 13 | 581.749,364 387.751,441 | 8.559 |
| 14 | 581.818,03 387.705,51 | 15 | 581.767,305 387.634,141 | 87.559 |
| 16 | 581.806,31 387.606,33 | 17 | 581.811,472 387.606,079 | 5.168 |
| 18 | 581.889,736 387.550,032 | 19 | 581.889,625 387.546,897 | 3.137 |
| 20 | 581.880,21 387.533,66 | 21 | 581.886,87 387.529,01 | 8.123 |
| 22 | 581.919,06 387.571,36 | 23 | 581.924,93 387.578,48 | 9.228 |
| 24 | 581.927,36 387.581,43 | 25 | 581.943,42 387.602,59 | 26.564 |
| 26 | 581.922,79 387.618,41 | 27 | 581.834,09 387.698,32 | 119.387 |
| 28 | 581.825,983 387.707,401 | 29 | 581.927,94 387.818,83 | 151.035 |
| 30 | 581.930,19 387.822,03 | 31 | 581.904,56 387.845,05 | 34.45 |
| 32 | 581.894,269 387.854,325 | 33 | 581.781,45 387.956,09 | 151.935 |
| 34 | 581.781,87 387.956,56 | 35 | 581.717,126 388.017,591 | 88.975 |

** Lungimile segmentelor sunt determinate în planul de proiecție Stereo 70 și sunt rotunjite la 1 milimetru.

*** Distanța dintre puncte este formată din segmente cumulate ce sunt mai mici decât valoarea 1 milimetru.

**DATE DESPRE IMOBILUL NR. 11321**

Oficiul de Cadastru și Publicitate Imobiliară PRAHOVA
Biroul de Cadastru și Publicitate Imobiliară Ploiești

A. Partea I. Descrierea imobilului

TEREN Extravilan

Adresa: Jud. Prahova

| Nr. Crt | Nr cadastral Nr. topografic | Suprafața* (mp) | Observații / Referințe |
|---------|-----------------------------|-----------------|--|
| A1 | | 36.637 | Sector cadastral:57 Teren neimprejmuit; Teren la dispozitia comisiei locale de fond funciar conform art. 13, alin. 14 din legea 7/1996. |

B. Partea II. Proprietari și acte

| Inscrieri privitoare la dreptul de proprietate și alte drepturi reale | Referințe |
|--|-----------|
| / | |
| Act Normativ nr. 7, din 13/03/1996 emis de PARLAMENTUL ROMANIEI (LEGE;); | |
| B1 | A1 |
| Inscrierea provizorie, drept de PROPRIETATE, dobandit prin Lege, cota actuala 1/1, cota initiala 1/1 1) COMUNA BUCOV, CIF:2843531 | |

C. Partea III. SARCINI .

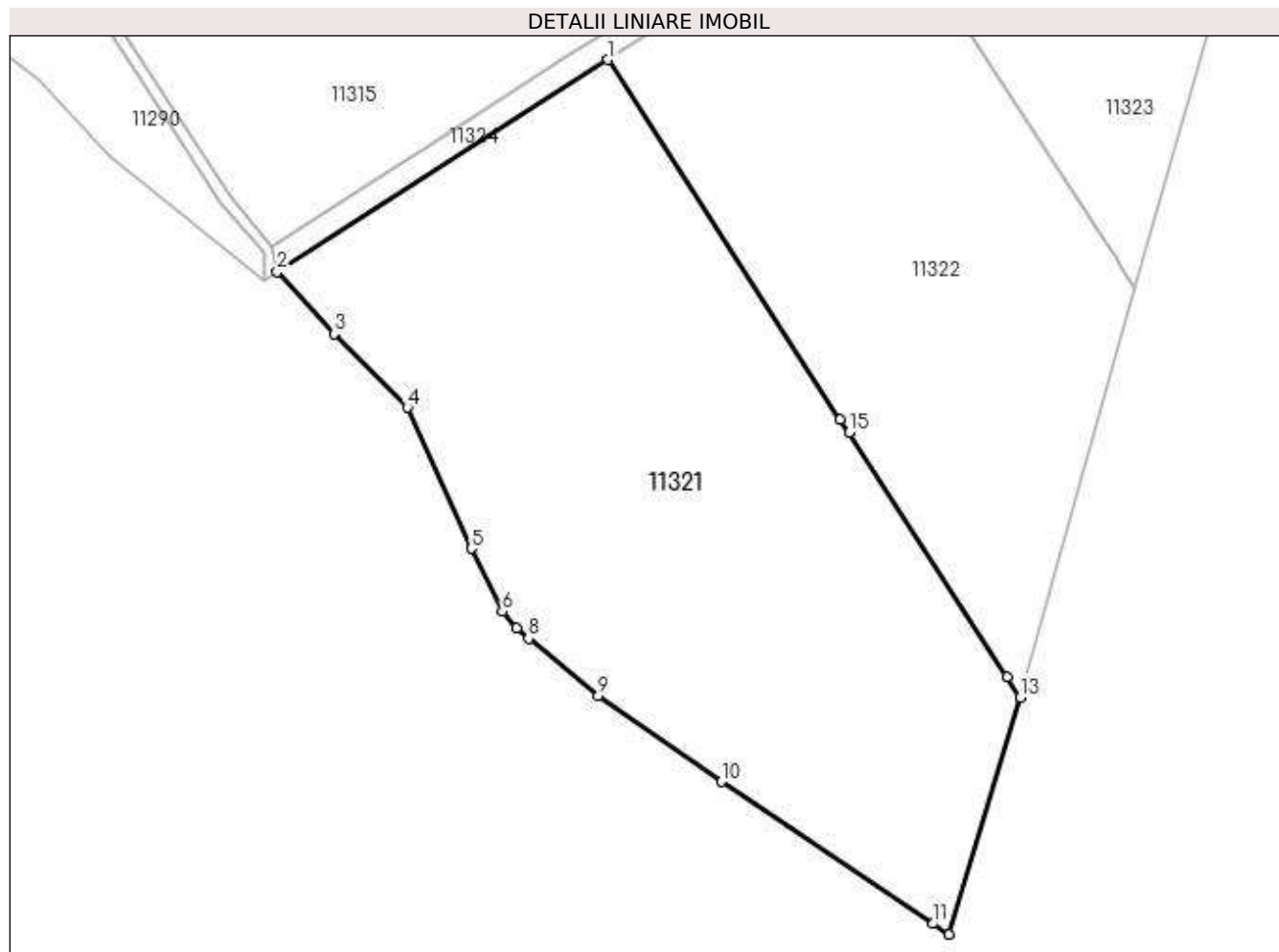
| Inscrieri privind dezmembramintele dreptului de proprietate, drepturi reale de garanție și sarcini | Referințe |
|--|-----------|
| NU SUNT | |

Anexa Nr. 1 La Partea I

Teren

| Nr cadastral | Suprafața (mp)* | Observații / Referințe |
|--------------|-----------------|---|
| | 36.637 | Teren la dispozitia comisiei locale de fond funciar conform art. 13, alin. 14 din legea 7/1996. |

* Suprafața este determinată în planul de proiecție Stereo 70.



Date referitoare la teren

| Crt | Categorie folosință | Intra vilan | Suprafața (mp) | Tarla | Parcelă | Nr. topo | Observații / Referințe |
|-----|---------------------|-------------|----------------|-------|----------|----------|------------------------|
| 1 | vie | NU | 20.361 | 46 | 1954/3 | - | |
| 2 | drum | NU | 756 | 46 | 1955/3 | - | |
| 3 | vie | NU | 14.933 | 46 | 1956/2 | - | |
| 4 | drum | NU | 587 | 46 | 1956/1/3 | - | |

Lungime Segmente

1) Valorile lungimilor segmentelor sunt obținute din proiecție în plan.

| Punct început | X / Y | Punct sfârșit | X / Y | Lungime segment (** (m) |
|---------------|----------------------------|---------------|----------------------------|-------------------------|
| 1 | 581.468,867 386.908,357 | 2 | 581.351,231 386.832,838 | 139.79 |
| 2 | 581.351,231 386.832,838 | 3 | 581.371,554 386.810,775 | 29.997 |
| 3 | 581.371,554 386.810,775 | 4 | 581.397,578 386.784,541 | 36.952 |

| Punct început | X / Y | Punct sfârşit | X / Y | Lungime segment (** (m) |
|---------------|----------------------------|---------------|----------------------------|-------------------------|
| 4 | 581.397,578 386.784,541 | 5 | 581.420,176 386.734,42 | 54.98 |
| 5 | 581.420,176 386.734,42 | 6 | 581.431,326 386.712,059 | 24.987 |
| 6 | 581.431,326 386.712,059 | 7 | 581.436,333 386.706,051 | 7.821 |
| 7 | 581.436,333 386.706,051 | 8 | 581.440,681 386.702,318 | 5.731 |
| 8 | 581.440,681 386.702,318 | 9 | 581.465,504 386.682,059 | 32.041 |
| 9 | 581.465,504 386.682,059 | 10 | 581.509,161 386.651,418 | 53.337 |
| 10 | 581.509,161 386.651,418 | 11 | 581.584,695 386.600,914 | 90.863 |
| 11 | 581.584,695 386.600,914 | 12 | 581.590,401 386.597,098 | 6.864 |
| 12 | 581.590,401 386.597,098 | 13 | 581.615,529 386.681,439 | 88.005 |
| 13 | 581.615,529 386.681,439 | 14 | 581.610,926 386.688,751 | 8.64 |
| 14 | 581.610,926 386.688,751 | 15 | 581.554,867 386.775,731 | 103.48 |
| 15 | 581.554,867 386.775,731 | 16 | 581.551,529 386.780,237 | 5.608 |
| 16 | 581.551,529 386.780,237 | 1 | 581.468,867 386.908,357 | 152.472 |

** Lungimile segmentelor sunt determinate în planul de proiecţie Stereo 70 şi sunt rotunjite la 1 milimetru.

*** Distanţa dintre puncte este formată din segmente cumulate ce sunt mai mici decât valoarea 1 milimetru.

**DATE DESPRE IMOBILUL NR. 11322**

Oficiul de Cadastru și Publicitate Imobiliară PRAHOVA
Biroul de Cadastru și Publicitate Imobiliară Ploiești

A. Partea I. Descrierea imobilului

TEREN Extravilan

Adresa: Jud. Prahova

| Nr. Crt | Nr cadastral Nr. topografic | Suprafața* (mp) | Observații / Referințe |
|---------|-----------------------------|-----------------|---|
| A1 | 23194 | 25.000 | Sector cadastral:57 Teren neimprejmuit; |

B. Partea II. Proprietari și acte

| Inscrieri privitoare la dreptul de proprietate și alte drepturi reale | | Referințe |
|--|---|-----------|
| 62361 / 16/09/2013 | | |
| Act Notarial nr. 2413, din 13/09/2013 emis de NP LUPU MARIA LUIZA (; act notarial nr. 117/30-09-2013 emis de LUPU MARIA LUIZA;); | | |
| B6 | Intabulare, drept de PROPRIETATEcumparare ca bun comun, dobandit prin Conventie, cota actuala 1/1, cota initiala 1/1 1) BALANESCU NICOLAE LAURENTIU 2) BALANESCU MARILENA | A1 |
| 106143 / 18/08/2022 | | |
| Act Administrativ nr. 106118, din 18/08/2022 emis de OCPI PRAHOVA; | | |
| B7 | se repositioneaza imobilul, conform documentatiei tehnice avizate | A1 |

C. Partea III. SARCINI

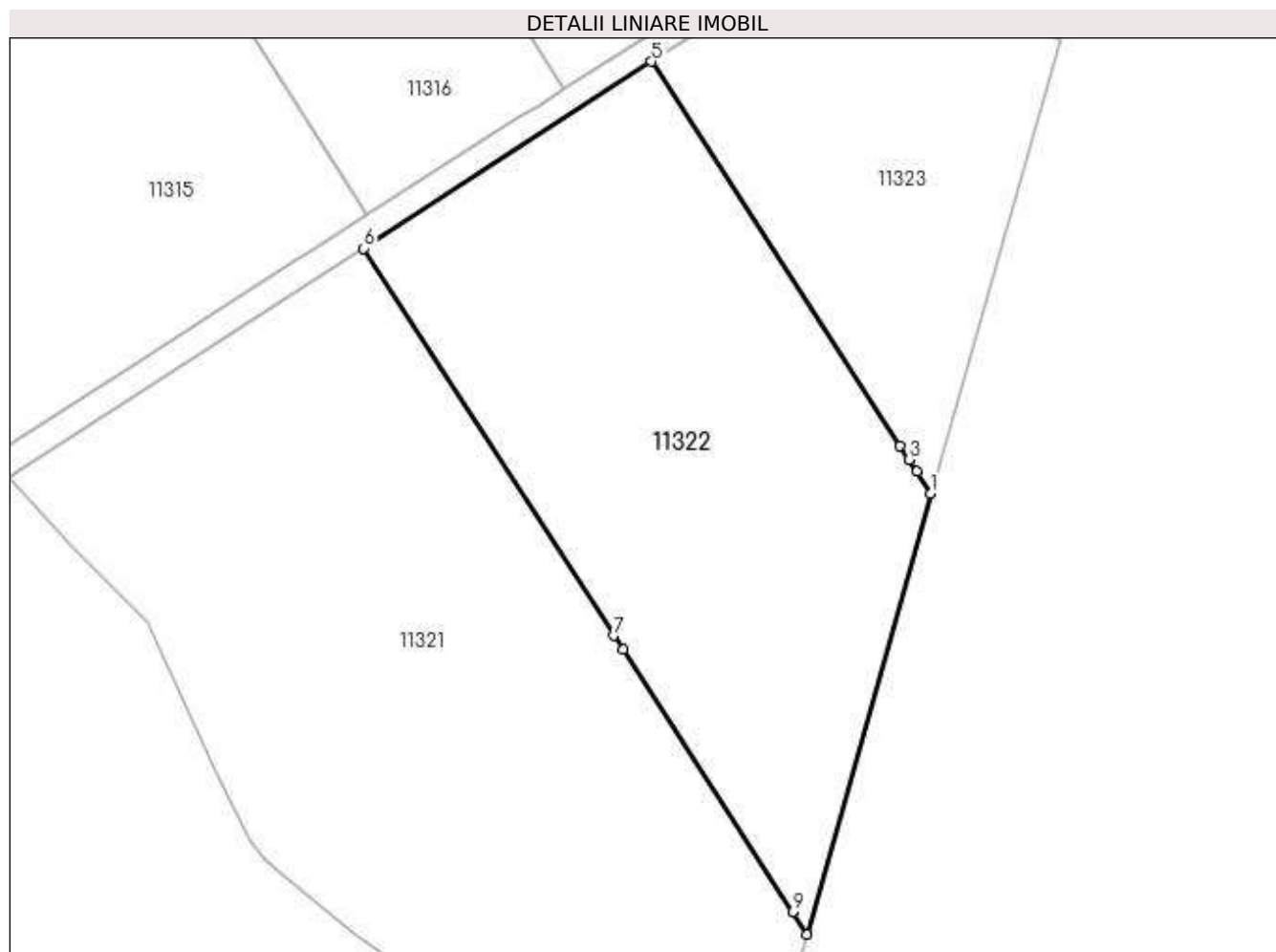
| Inscrieri privind dezmembramintele dreptului de proprietate, drepturi reale de garanție și sarcini | | Referințe |
|--|--|-----------|
| 100989 / 04/08/2022 | | |
| Act Notarial nr. 3282, din 03/08/2022 emis de NP Ionita Aristita Adina (; contract de inchiriere); | | |
| C1 | se noteaza inchirierea incheiata intre sotii Balanescu Nicolae Laurentiu si Balanescu Marilena in calitate de locatori si SC TOTAL MINERAL SRL in calitate de locatara, incepand cu data de 03.08.2022 si pana la data de 31.12.2024 | A1 |

Anexa Nr. 1 La Partea I

Teren

| Nr cadastral | Suprafața (mp)* | Observații / Referințe |
|--------------|-----------------|------------------------|
| 23194 | 25.000 | |

* Suprafața este determinată în planul de proiecție Stereo 70.



Date referitoare la teren

| Crt | Categorie folosință | Intra vilan | Suprafața (mp) | Tarla | Parcelă | Nr. topo | Observații / Referințe |
|-----|---------------------|-------------|----------------|-------|----------|----------|------------------------|
| 1 | vie | NU | 17.261 | 46 | 1954/2 | - | |
| 2 | drum | NU | 634 | 46 | 1955/2 | - | |
| 3 | vie | NU | 6.134 | 46 | 1956/1 | - | |
| 4 | drum | NU | 971 | 46 | 1956/1/2 | - | |

Lungime Segmente

1) Valorile lungimilor segmentelor sunt obținute din proiecție în plan.

| Punct început | X / Y | Punct sfârșit | X / Y | Lungime segment (** (m) |
|---------------|----------------------------|---------------|----------------------------|-------------------------|
| 1 | 581.656,524 386.827,329 | 2 | 581.651,883 386.834,505 | 8.546 |
| 2 | 581.651,883 386.834,505 | 3 | 581.649,323 386.838,462 | 4.713 |
| 3 | 581.649,323 386.838,462 | 4 | 581.646,296 386.843,142 | 5.574 |

| Punct început | X / Y | Punct sfârşit | X / Y | Lungime segment (** (m) |
|---------------|----------------------------|---------------|----------------------------|-------------------------|
| 4 | 581.646,296 386.843,142 | 5 | 581.564,129 386.970,171 | 151.287 |
| 5 | 581.564,129 386.970,171 | 6 | 581.468,867 386.908,357 | 113.56 |
| 6 | 581.468,867 386.908,357 | 7 | 581.551,529 386.780,237 | 152.472 |
| 7 | 581.551,529 386.780,237 | 8 | 581.554,867 386.775,731 | 5.608 |
| 8 | 581.554,867 386.775,731 | 9 | 581.610,926 386.688,751 | 103.48 |
| 9 | 581.610,926 386.688,751 | 10 | 581.615,529 386.681,439 | 8.64 |
| 10 | 581.615,529 386.681,439 | 1 | 581.656,524 386.827,329 | 151.54 |

** Lungimile segmentelor sunt determinate în planul de proiecţie Stereo 70 şi sunt rotunjite la 1 milimetru.

*** Distanţa dintre puncte este formată din segmente cumulate ce sunt mai mici decât valoarea 1 milimetru.

**DATE DESPRE IMOBILUL NR. 11323**

Oficiul de Cadastru și Publicitate Imobiliară PRAHOVA
Biroul de Cadastru și Publicitate Imobiliară Ploiești

A. Partea I. Descrierea imobilului

TEREN Extravilan

Adresa: Jud. Prahova

| Nr. Crt | Nr cadastral Nr. topografic | Suprafața* (mp) | Observații / Referințe |
|---------|-----------------------------|-----------------|---|
| A1 | 23188 | 15.500 | Sector cadastral:57 Teren neimpregmuit; |

B. Partea II. Proprietari și acte

| Inscrieri privitoare la dreptul de proprietate și alte drepturi reale | | Referințe |
|--|---|-----------|
| 62359 / 16/09/2013 | | |
| Act Notarial nr. 2412, din 13/09/2013 emis de NP LUPU MARIA LUIZA (; act administrativ nr. 118/30-09-2013 emis de NP LUPU MARIA LUIZA;); | | |
| B4 | Intabulare, drept de PROPRIETATEcumparare ca bun comun, dobandit prin Conventie, cota actuala 1/1, cota initiala 1/1 1) BALANESCU NICOLAE LAURENTIU 2) BALANESCU MARILENA | A1 |
| 106125 / 18/08/2022 | | |
| Inscris Sub Semnatura Privata nr. anexa 1.31 la regulamentul, din 18/08/2022 emis de PFA Capitan Viorel; | | |
| B5 | se repositioneaza imobilul conform documentatiei tehnice avizate | A1 |

C. Partea III. SARCINI

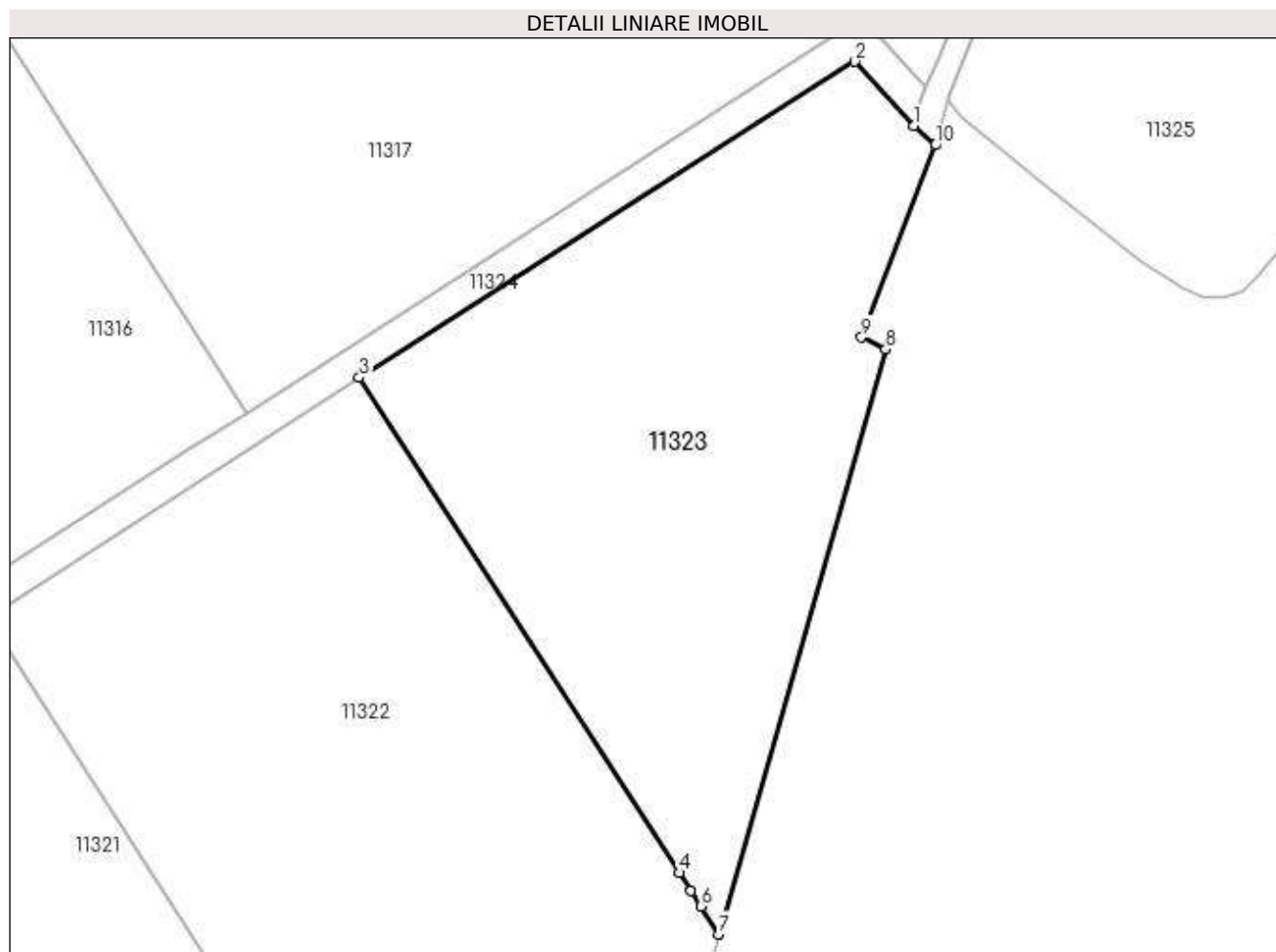
| Inscrieri privind dezmembramintele dreptului de proprietate, drepturi reale de garanție și sarcini | | Referințe |
|--|--|-----------|
| 100985 / 04/08/2022 | | |
| Act Notarial nr. 3282, din 03/08/2022 emis de NP Ionita Aristita Adina (; contract de inchiriere); | | |
| C1 | se noteaza inchirierea incheiata intre BALANESCU NICOLAE LAURENTIU, BALANESCU MARILENA in calitate de locatori si SOCIETATEA TOTAL MINERAL S.R.L. in calitate de locatar, pana la data de 31.12.2024 | A1 |

Anexa Nr. 1 La Partea I

Teren

| Nr cadastral | Suprafața (mp)* | Observații / Referințe |
|--------------|-----------------|------------------------|
| 23188 | 15.500 | |

* Suprafața este determinată în planul de proiecție Stereo 70.



Date referitoare la teren

| Crt | Categorie folosință | Intra vilan | Suprafața (mp) | Tarla | Parcelă | Nr. topo | Observații / Referințe |
|-----|---------------------|-------------|----------------|-------|----------|----------|------------------------|
| 1 | vie | NU | 14.007 | 46 | 1954/1 | - | |
| 2 | drum | NU | 1.493 | 46 | 1956/1/1 | - | |

Lungime Segmente

1) Valorile lungimilor segmentelor sunt obținute din proiecție în plan.

| Punct început | X / Y | Punct sfârșit | X / Y | Lungime segment (** (m) |
|---------------|----------------------------|---------------|----------------------------|-------------------------|
| 1 | 581.706,451 387.034,856 | 2 | 581.691,496 387.051,3 | 22.227 |
| 2 | 581.691,496 387.051,3 | 3 | 581.564,129 386.970,171 | 151.011 |
| 3 | 581.564,129 386.970,171 | 4 | 581.646,296 386.843,142 | 151.287 |
| 4 | 581.646,296 386.843,142 | 5 | 581.649,323 386.838,462 | 5.574 |

| Punct început | X / Y | Punct sfârșit | X / Y | Lungime segment (** (m) |
|---------------|----------------------------|---------------|----------------------------|-------------------------|
| 5 | 581.649,323 386.838,462 | 6 | 581.651,883 386.834,505 | 4.713 |
| 6 | 581.651,883 386.834,505 | 7 | 581.656,524 386.827,329 | 8.546 |
| 7 | 581.656,524 386.827,329 | 8 | 581.699,362 386.977,477 | 156.139 |
| 8 | 581.699,362 386.977,477 | 9 | 581.693,164 386.980,532 | 6.91 |
| 9 | 581.693,164 386.980,532 | 10 | 581.712,037 387.029,852 | 52.808 |
| 10 | 581.712,037 387.029,852 | 1 | 581.706,451 387.034,856 | 7.5 |

** Lungimile segmentelor sunt determinate în planul de proiecție Stereo 70 și sunt rotunjite la 1 milimetru.

*** Distanța dintre puncte este formată din segmente cumulate ce sunt mai mici decât valoarea 1 milimetru.

**DATE DESPRE IMOBILUL NR. 11324**

Oficiul de Cadastru și Publicitate Imobiliară PRAHOVA
Biroul de Cadastru și Publicitate Imobiliară Ploiești

A. Partea I. Descrierea imobilului

TEREN Extravilan

Adresa: Jud. Prahova

| Nr. Crt | Nr cadastral Nr. topografic | Suprafața* (mp) | Observații / Referințe |
|---------|-----------------------------|-----------------|--|
| A1 | | 3.632 | Sector cadastral:57 Teren neimprejmuit; Teren la dispozitia comisiei locale de fond funciar conform art. 13, alin. 14 din legea 7/1996. |

B. Partea II. Proprietari și acte

| Inscrieri privitoare la dreptul de proprietate și alte drepturi reale | Referințe |
|--|-----------|
| / | |
| Act Normativ nr. 7, din 13/03/1996 emis de PARLAMENTUL ROMANIEI (LEGE;); | |
| B1 | A1 |
| Inscrierea provizorie, drept de PROPRIETATE, dobandit prin Lege, cota actuala 1/1, cota initiala 1/1 1) COMUNA BUCOV, CIF:2843531 | |

C. Partea III. SARCINI .

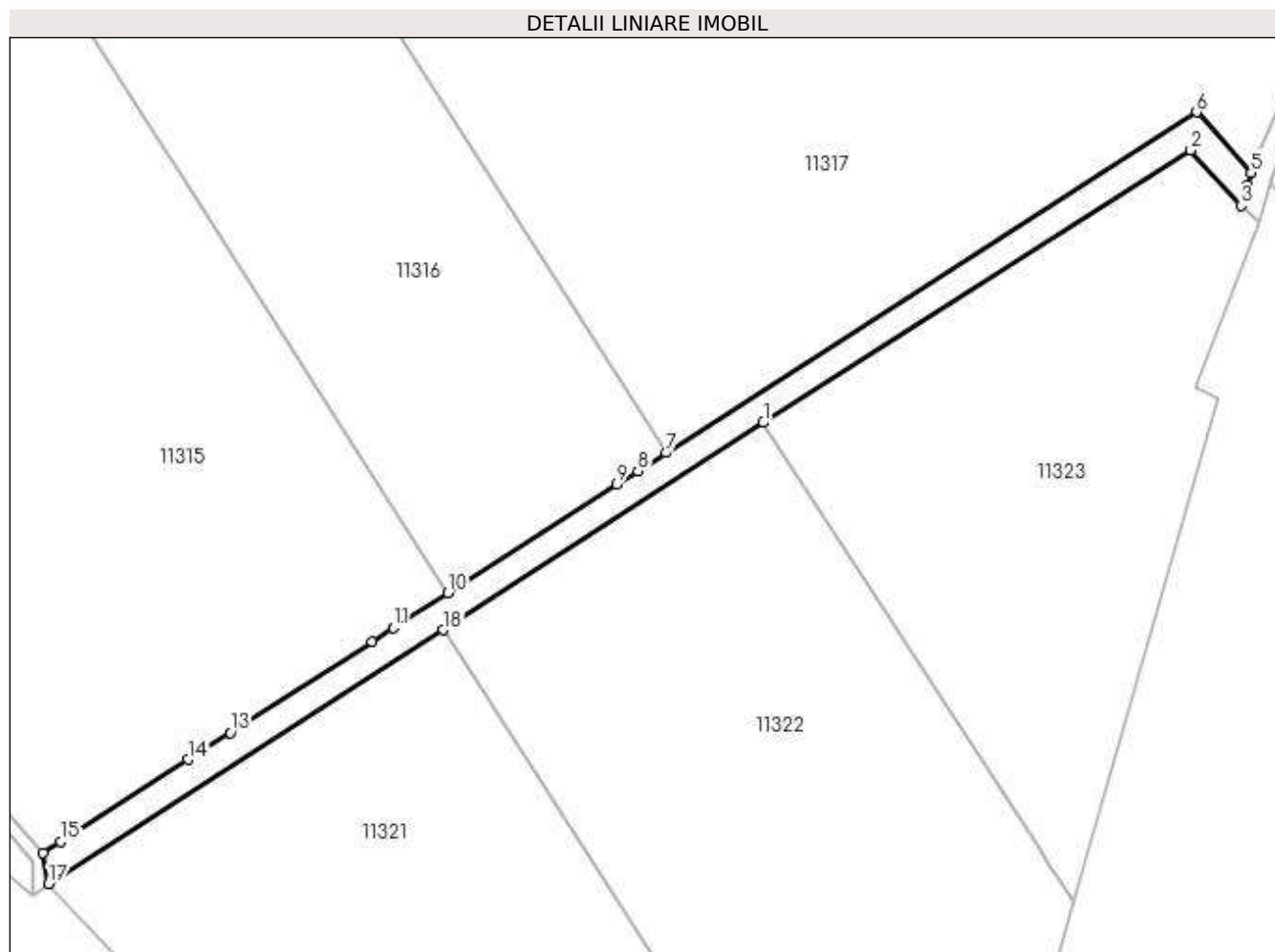
| Inscrieri privind dezmembramintele dreptului de proprietate, drepturi reale de garanție și sarcini | Referințe |
|--|-----------|
| NU SUNT | |

Anexa Nr. 1 La Partea I

Teren

| Nr cadastral | Suprafața (mp)* | Observații / Referințe |
|--------------|-----------------|---|
| | 3.632 | Teren la dispoziția comisiei locale de fond funciar conform art. 13, alin. 14 din legea 7/1996. |

* Suprafața este determinată în planul de proiecție Stereo 70.



Date referitoare la teren

| Crt | Categorie folosință | Intra vilan | Suprafața (mp) | Tarla | Parcelă | Nr. topo | Observații / Referințe |
|-----|---------------------|-------------|----------------|-------|---------|----------|------------------------|
| 1 | drum | NU | 3.632 | 46 | 1953 | - | |

Lungime Segmente

1) Valorile lungimilor segmentelor sunt obținute din proiecție în plan.

| Punct început | X / Y | Punct sfârșit | X / Y | Lungime segment (** (m) |
|---------------|----------------------------|---------------|----------------------------|-------------------------|
| 1 | 581.564,129 386.970,171 | 2 | 581.691,496 387.051,3 | 151.011 |
| 2 | 581.691,496 387.051,3 | 3 | 581.706,451 387.034,856 | 22.227 |
| 3 | 581.706,451 387.034,856 | 4 | 581.708,362 387.041,06 | 6.492 |
| 4 | 581.708,362 387.041,06 | 5 | 581.709,47 387.044,62 | 3.728 |
| 5 | 581.709,47 387.044,62 | 6 | 581.693,24 387.062,65 | 24.259 |

| Punct început | X / Y | Punct sfârșit | X / Y | Lungime segment (** (m) |
|---------------|----------------------------|---------------|----------------------------|-------------------------|
| 6 | 581.693,24 387.062,65 | 7 | 581.535,18 386.961,16 | 187.838 |
| 7 | 581.535,18 386.961,16 | 8 | 581.526,779 386.955,767 | 9.983 |
| 8 | 581.526,779 386.955,767 | 9 | 581.520,439 386.951,698 | 7.533 |
| 9 | 581.520,439 386.951,698 | 10 | 581.470,2 386.919,45 | 59.698 |
| 10 | 581.470,2 386.919,45 | 11 | 581.453,94 386.909,01 | 19.323 |
| 11 | 581.453,94 386.909,01 | 12 | 581.447,63 386.904,96 | 7.498 |
| 12 | 581.447,63 386.904,96 | 13 | 581.405,33 386.877,8 | 50.269 |
| 13 | 581.405,33 386.877,8 | 14 | 581.392,87 386.869,8 | 14.807 |
| 14 | 581.392,87 386.869,8 | 15 | 581.354,94 386.845,45 | 45.073 |
| 15 | 581.354,94 386.845,45 | 16 | 581.349,58 386.842,01 | 6.369 |
| 16 | 581.349,58 386.842,01 | 17 | 581.351,231 386.832,838 | 9.319 |
| 17 | 581.351,231 386.832,838 | 18 | 581.468,867 386.908,357 | 139.79 |
| 18 | 581.468,867 386.908,357 | 1 | 581.564,129 386.970,171 | 113.56 |

** Lungimile segmentelor sunt determinate în planul de proiecție Stereo 70 și sunt rotunjite la 1 milimetru.

*** Distanța dintre puncte este formată din segmente cumulate ce sunt mai mici decât valoarea 1 milimetru.

**DATE DESPRE IMOBILUL NR. 11325**

Oficiul de Cadastru și Publicitate Imobiliară PRAHOVA
Biroul de Cadastru și Publicitate Imobiliară Ploiești

A. Partea I. Descrierea imobilului

TEREN Intravilan

Nr. CF vechi:4508

Nr. cadastral vechi:11218

Adresa: Loc. Pleasa, Jud. Prahova

| Nr. Crt | Nr cadastral Nr. topografic | Suprafața* (mp) | Observații / Referințe |
|---------|-----------------------------|-----------------|---|
| A1 | 21510 | 19.751 | Sector cadastral:57 Teren neimprejmuit; |

B. Partea II. Proprietari și acte

| Inscrieri privitoare la dreptul de proprietate și alte drepturi reale | | Referințe |
|--|---|-----------|
| 17401 / 30/03/2010 | | |
| Contract De Vanzare-Cumparare nr. 663, din 25/03/2010 emis de NP LUPU MARIA LUIZA; | | |
| B13 | Intabulare, drept de PROPRIETATEcumparare ca bun comun, dobandit prin Conventie, cota actuala 1/1, cota initiala 1/1 1) BALANESCU IOAN VERONEL , (casatorit); | A1 |

C. Partea III. SARCINI .

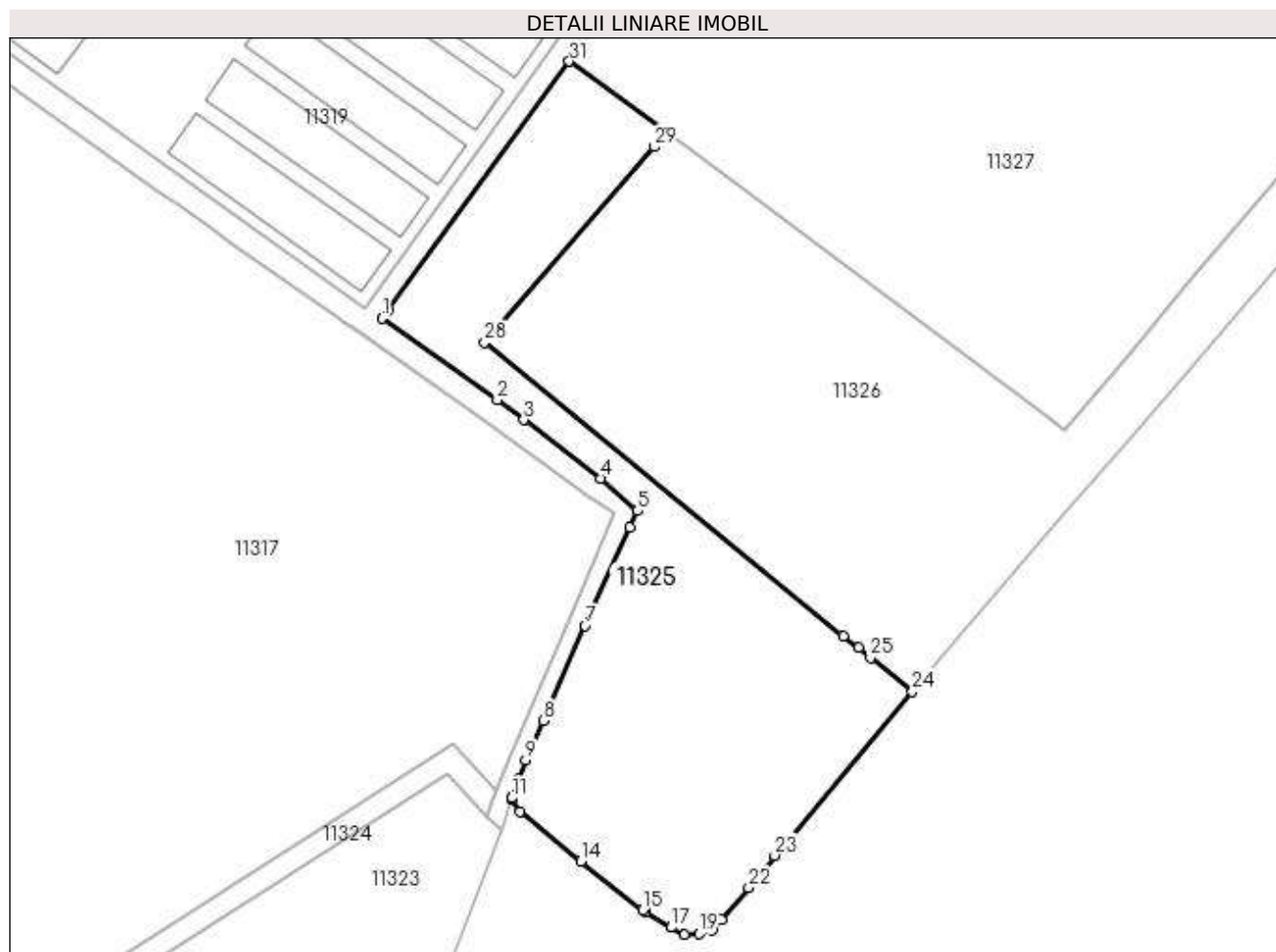
| Inscrieri privind dezmembramintele dreptului de proprietate, drepturi reale de garanție și sarcini | Referințe |
|--|-----------|
| NU SUNT | |

Anexa Nr. 1 La Partea I

Teren

| Nr cadastral | Suprafața (mp)* | Observații / Referințe |
|--------------|-----------------|------------------------|
| 21510 | 19.751 | |

* Suprafața este determinată în planul de proiecție Stereo 70.



Date referitoare la teren

| Crt | Categorie folosință | Intra vilan | Suprafața (mp) | Tarla | Parcelă | Nr. topo | Observații / Referințe |
|-----|---------------------|-------------|----------------|-------|----------------|----------|------------------------|
| 1 | vie | DA | 14.248 | 47 | 1973/2,1970 | - | |
| 2 | faneata | DA | 3.106 | 47 | 1983/7, 1969/2 | - | |
| 3 | ape statatoare | DA | 2.397 | 47 | 1971/3 | - | |

Lungime Segmente

1) Valorile lungimilor segmentelor sunt obținute din proiecție în plan.

| Punct început | X / Y | Punct sfârșit | X / Y | Lungime segment (** (m) | Punct început | X / Y | Punct sfârșit | X / Y | Lungime segment (** (m) |
|---------------|----------------------------|---------------|----------------------------|-------------------------|---------------|----------------------------|---------------|----------------------------|-------------------------|
| 1 | 581.666,708 387.222,704 | 2 | 581.710,264 387.192,052 | 53.26 | 2 | 581.710,264 387.192,052 | 3 | 581.720,197 387.184,474 | 12.494 |
| 3 | 581.720,197 387.184,474 | 4 | 581.749,146 387.162,389 | 36.411 | 4 | 581.749,146 387.162,389 | 5 | 581.763,099 387.150,176 | 18.543 |
| 5 | 581.763,099 387.150,176 | 6 | 581.760,138 387.143,996 | 6.853 | 6 | 581.760,138 387.143,996 | 7 | 581.743,284 387.106,945 | 40.704 |

| Punct început | X / Y | Punct sfârșit | X / Y | Lungime segment (** (m) |
|---------------|----------------------------|---------------|----------------------------|-------------------------|
| 7 | 581.743,284 387.106,945 | 8 | 581.727,577 387.071,106 | 39.13 |
| 9 | 581.720,964 387.056,182 | 10 | 581.718,007 387.049,064 | 7.708 |
| 11 | 581.715,546 387.041,973 | 12 | 581.715,554 387.041,366 | 0.607 |
| 13 | 581.718,787 387.036,987 | 14 | 581.741,651 387.018,112 | 29.648 |
| 15 | 581.765,09 386.999,845 | 16 | 581.766,291 386.999,095 | 1.416 |
| 17 | 581.775,734 386.993,203 | 18 | 581.780,62 386.990,635 | 5.52 |
| 19 | 581.786,288 386.990,861 | 20 | 581.791,131 386.992,143 | 5.01 |
| 21 | 581.794,693 386.996,233 | 22 | 581.805,005 387.008,13 | 15.744 |
| 23 | 581.814,763 387.020,373 | 24 | 581.866,66 387.081,99 | 80.56 |
| 25 | 581.850,871 387.094,766 | 26 | 581.846,264 387.098,493 | 5.926 |
| 27 | 581.840,65 387.103,03 | 28 | 581.705,442 387.213,492 | 174.594 |
| 29 | 581.769,27 387.287,29 | 30 | 581.773,82 387.292,61 | 7.0 |
| 31 | 581.737,348 387.319,424 | 32 | 581.668,904 387.225,711 | 116.046 |

| Punct început | X / Y | Punct sfârșit | X / Y | Lungime segment (** (m) |
|---------------|----------------------------|---------------|----------------------------|-------------------------|
| 8 | 581.727,577 387.071,106 | 9 | 581.720,964 387.056,182 | 16.324 |
| 10 | 581.718,007 387.049,064 | 11 | 581.715,546 387.041,973 | 7.506 |
| 12 | 581.715,554 387.041,366 | 13 | 581.718,787 387.036,987 | 5.443 |
| 14 | 581.741,651 387.018,112 | 15 | 581.765,09 386.999,845 | 29.716 |
| 16 | 581.766,291 386.999,095 | 17 | 581.775,734 386.993,203 | 11.13 |
| 18 | 581.780,62 386.990,635 | 19 | 581.786,288 386.990,861 | 5.673 |
| 20 | 581.791,131 386.992,143 | 21 | 581.794,693 386.996,233 | 5.424 |
| 22 | 581.805,005 387.008,13 | 23 | 581.814,763 387.020,373 | 15.656 |
| 24 | 581.866,66 387.081,99 | 25 | 581.850,871 387.094,766 | 20.311 |
| 26 | 581.846,264 387.098,493 | 27 | 581.840,65 387.103,03 | 7.218 |
| 28 | 581.705,442 387.213,492 | 29 | 581.769,27 387.287,29 | 97.571 |
| 30 | 581.773,82 387.292,61 | 31 | 581.737,348 387.319,424 | 45.268 |
| 32 | 581.668,904 387.225,711 | 1 | 581.666,708 387.222,704 | 3.724 |

** Lungimile segmentelor sunt determinate în planul de proiecție Stereo 70 și sunt rotunjite la 1 milimetru.

*** Distanța dintre puncte este formată din segmente cumulate ce sunt mai mici decât valoarea 1 milimetru.

**DATE DESPRE IMOBILUL NR. 11326**

Oficiul de Cadastru și Publicitate Imobiliară PRAHOVA
Biroul de Cadastru și Publicitate Imobiliară Ploiești

A. Partea I. Descrierea imobilului

TEREN Intravilan

Nr. CF vechi:3504

Nr. cadastral vechi:10735

Adresa: Loc. Pleasa, Jud. Prahova

| Nr. Crt | Nr cadastral Nr. topografic | Suprafața* (mp) | Observații / Referințe |
|---------|-----------------------------|--------------------------------------|---|
| A1 | 20966 | Din acte: 26.352 Masurata: 26.351 | Sector cadastral:57 Teren neimprejmuit; |

B. Partea II. Proprietari și acte

| Inscrieri privitoare la dreptul de proprietate și alte drepturi reale | | Referințe |
|---|---|-----------|
| 38569 / 04/06/2008 | | |
| Contract De Vanzare-Cumparare nr. 1557, din 03/06/2008 emis de NP LUPU M; | | |
| B2 | Intabulare, drept de PROPRIETATEcumparare ca bun comun, dobandit prin Conventie, cota actuala 1/1, cota initiala 1/1 1) BALANESCU IOAN VERONEL, casatorit; | A1 |

C. Partea III. SARCINI .

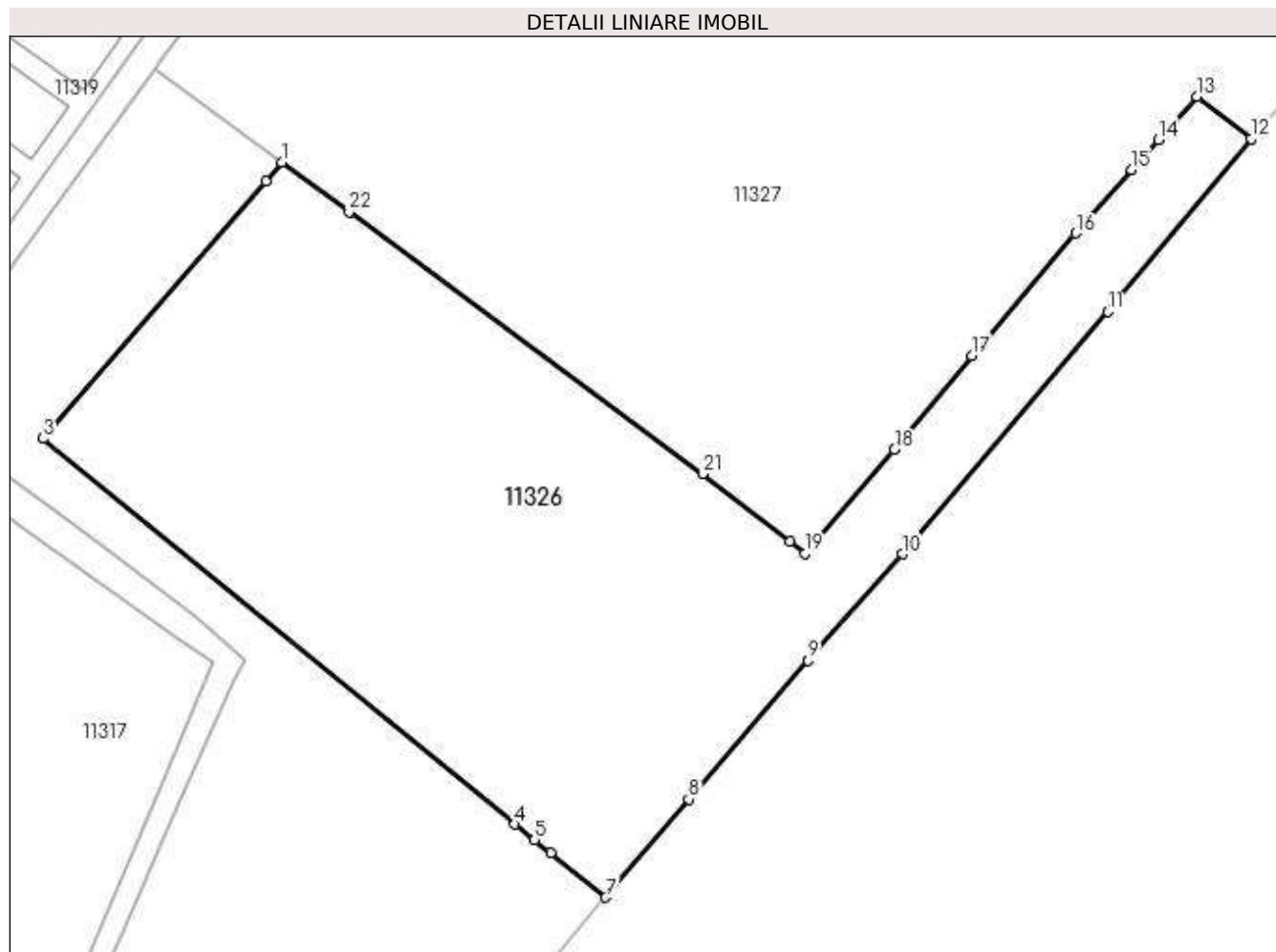
| Inscrieri privind dezmembramintele dreptului de proprietate, drepturi reale de garanție și sarcini | Referințe |
|--|-----------|
| NU SUNT | |

Anexa Nr. 1 La Partea I

Teren

| | | |
|--------------|---|------------------------|
| Nr cadastral | Suprafața (mp)* | Observații / Referințe |
| 20966 | Din acte: 26.352 Masurata: 26.351 | |

* Suprafața este determinată în planul de proiecție Stereo 70.



Date referitoare la teren

| Crt | Categorie folosință | Intravilan | Suprafața (mp) | Tarla | Parcelă | Nr. topo | Observații / Referințe |
|-----|---------------------|------------|----------------|-------|---------|----------|------------------------|
| 1 | vie | DA | 19.592 | 47 | 1973 | - | |
| 2 | faneata | DA | 5.944 | 47 | 1973 | - | |
| 3 | ape statatoare | DA | 815 | 47 | 1971/2 | - | |

Lungime Segmente

1) Valorile lungimilor segmentelor sunt obținute din proiecție în plan.

| Punct început | X / Y | Punct sfârșit | X / Y | Lungime segment (** (m) |
|---------------|----------------------------|---------------|----------------------------|-------------------------|
| 1 | 581.773,82 387.292,61 | 2 | 581.769,27 387.287,29 | 7.0 |
| 3 | 581.705,442 387.213,492 | 4 | 581.840,65 387.103,03 | 174.594 |
| 5 | 581.846,264 387.098,493 | 6 | 581.850,871 387.094,766 | 5.926 |

| Punct început | X / Y | Punct sfârșit | X / Y | Lungime segment (** (m) |
|---------------|----------------------------|---------------|----------------------------|-------------------------|
| 2 | 581.769,27 387.287,29 | 3 | 581.705,442 387.213,492 | 97.571 |
| 4 | 581.840,65 387.103,03 | 5 | 581.846,264 387.098,493 | 7.218 |
| 6 | 581.850,871 387.094,766 | 7 | 581.866,66 387.081,99 | 20.311 |

| Punct început | X / Y | Punct sfârșit | X / Y | Lungime segment (** (m) |
|---------------|--------------------------|---------------|--------------------------|-------------------------|
| 7 | 581.866,66 387.081,99 | 8 | 581.890,43 387.110,2 | 36.889 |
| 9 | 581.924,61 387.149,94 | 10 | 581.951,63 387.180,36 | 40.687 |
| 11 | 582.010,65 387.249,81 | 12 | 582.051,63 387.299,37 | 64.308 |
| 13 | 582.036,04 387.311,5 | 14 | 582.025,11 387.299,1 | 16.53 |
| 15 | 582.017,44 387.290,4 | 16 | 582.001,43 387.272,29 | 24.172 |
| 17 | 581.971,52 387.237,28 | 18 | 581.949,44 387.210,31 | 34.856 |
| 19 | 581.923,68 387.180,46 | 20 | 581.919,44 387.184,11 | 5.595 |
| 21 | 581.894,53 387.203,31 | 22 | 581.793,14 387.278,41 | 126.174 |

| Punct început | X / Y | Punct sfârșit | X / Y | Lungime segment (** (m) |
|---------------|--------------------------|---------------|--------------------------|-------------------------|
| 8 | 581.890,43 387.110,2 | 9 | 581.924,61 387.149,94 | 52.417 |
| 10 | 581.951,63 387.180,36 | 11 | 582.010,65 387.249,81 | 91.141 |
| 12 | 582.051,63 387.299,37 | 13 | 582.036,04 387.311,5 | 19.753 |
| 14 | 582.025,11 387.299,1 | 15 | 582.017,44 387.290,4 | 11.598 |
| 16 | 582.001,43 387.272,29 | 17 | 581.971,52 387.237,28 | 46.047 |
| 18 | 581.949,44 387.210,31 | 19 | 581.923,68 387.180,46 | 39.428 |
| 20 | 581.919,44 387.184,11 | 21 | 581.894,53 387.203,31 | 31.451 |
| 22 | 581.793,14 387.278,41 | 1 | 581.773,82 387.292,61 | 23.977 |

** Lungimile segmentelor sunt determinate în planul de proiecție Stereo 70 și sunt rotunjite la 1 milimetru.

*** Distanța dintre puncte este formată din segmente cumulate ce sunt mai mici decât valoarea 1 milimetru.

**DATE DESPRE IMOBILUL NR. 11327**

Oficiul de Cadastru și Publicitate Imobiliară PRAHOVA
Biroul de Cadastru și Publicitate Imobiliară Ploiești

A. Partea I. Descrierea imobilului

TEREN Intravilan

Nr. CF vechi:3191

Nr. cadastral vechi:10483

Adresa: Loc. Pleasa, Jud. Prahova

| Nr. Crt | Nr cadastral Nr. topografic | Suprafața* (mp) | Observații / Referințe |
|---------|-----------------------------|--------------------------------------|---|
| A1 | 20694 | Din acte: 81.000 Masurata: 81.004 | Sector cadastral:57 Teren neimprejmuit; |

B. Partea II. Proprietari și acte

| Inscrieri privitoare la dreptul de proprietate și alte drepturi reale | | Referințe |
|---|---|-----------|
| 915 / 11/01/2008 | | |
| Contract De Vanzare-Cumparare nr. 57, din 10/01/2008 emis de NP MINEA O.; | | |
| B2 | Intabulare, drept de PROPRIETATEcumparare ca bun comun, dobandit prin Conventie, cota actuala 1/1, cota initiala 1/1 1) BALANESCU IOAN VERONEL 2) BALANESCU MARIA | A1 |

C. Partea III. SARCINI .

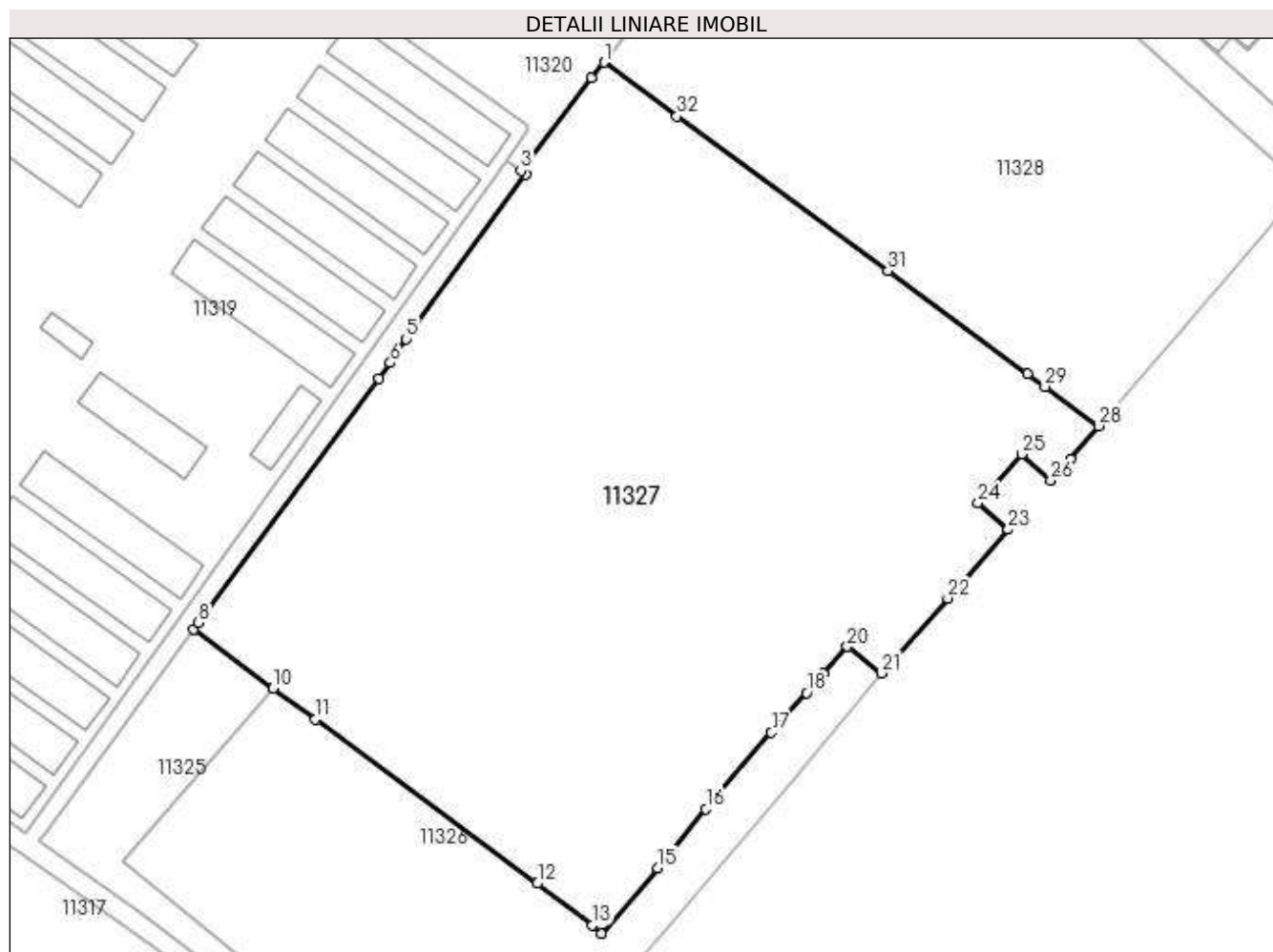
| Inscrieri privind dezmembramintele dreptului de proprietate, drepturi reale de garanție și sarcini | Referințe |
|--|-----------|
| NU SUNT | |

Anexa Nr. 1 La Partea I

Teren

| Nr cadastral | Suprafața (mp)* | Observații / Referințe |
|--------------|---|------------------------|
| 20694 | Din acte: 81.000 Masurata: 81.004 | |

* Suprafața este determinată în planul de proiecție Stereo 70.



Date referitoare la teren

| Crt | Categorie folosință | Intra vilan | Suprafața (mp) | Tarla | Parcelă | Nr. topo | Observații / Referințe |
|-----|---------------------|-------------|----------------|-------|-----------------------------|----------|------------------------|
| 1 | vie | DA | 77.774 | 47 | 1975,1977,1 983/5,1971/1 | - | |
| 2 | faneata | DA | 3.230 | 47 | 1975,1977,1 983/5,1971/1 | - | |

Lungime Segmente

1) Valorile lungimilor segmentelor sunt obținute din proiecție în plan.

| Punct început | X / Y | Punct sfârșit | X / Y | Lungime segment (** (m) |
|---------------|--------------------------|---------------|----------------------------|-------------------------|
| 1 | 581.924,93 387.578,48 | 2 | 581.919,06 387.571,36 | 9.228 |
| 3 | 581.886,87 387.529,01 | 4 | 581.889,35 387.527,28 | 3.024 |
| 5 | 581.834,47 387.452,1 | 6 | 581.827,278 387.441,167 | 13.086 |

| Punct început | X / Y | Punct sfârșit | X / Y | Lungime segment (** (m) |
|---------------|----------------------------|---------------|--------------------------|-------------------------|
| 2 | 581.919,06 387.571,36 | 3 | 581.886,87 387.529,01 | 53.195 |
| 4 | 581.889,35 387.527,28 | 5 | 581.834,47 387.452,1 | 93.08 |
| 6 | 581.827,278 387.441,167 | 7 | 581.822,14 387.433,94 | 8.867 |

| Punct început | X / Y | Punct sfârșit | X / Y | Lungime segment (** (m) |
|---------------|----------------------------|---------------|----------------------------|-------------------------|
| 7 | 581.822,14 387.433,94 | 8 | 581.739,65 387.322,53 | 138.625 |
| 9 | 581.737,348 387.319,424 | 10 | 581.773,82 387.292,61 | 45.268 |
| 11 | 581.793,14 387.278,41 | 12 | 581.894,53 387.203,31 | 126.174 |
| 13 | 581.919,44 387.184,11 | 14 | 581.923,68 387.180,46 | 5.595 |
| 15 | 581.949,44 387.210,31 | 16 | 581.971,52 387.237,28 | 34.856 |
| 17 | 582.001,43 387.272,29 | 18 | 582.017,44 387.290,4 | 24.172 |
| 19 | 582.025,11 387.299,1 | 20 | 582.036,04 387.311,5 | 16.53 |
| 21 | 582.051,63 387.299,37 | 22 | 582.081,95 387.333,67 | 45.78 |
| 23 | 582.109,59 387.365,06 | 24 | 582.095,89 387.377,05 | 18.206 |
| 25 | 582.115,77 387.399,41 | 26 | 582.129,21 387.387,31 | 18.084 |
| 27 | 582.138,1 387.397,19 | 28 | 582.151,0 387.412,33 | 19.89 |
| 29 | 582.126,517 387.430,328 | 30 | 582.118,551 387.436,184 | 9.887 |
| 31 | 582.054,58 387.483,21 | 32 | 581.958,27 387.553,9 | 119.468 |

| Punct început | X / Y | Punct sfârșit | X / Y | Lungime segment (** (m) |
|---------------|----------------------------|---------------|----------------------------|-------------------------|
| 8 | 581.739,65 387.322,53 | 9 | 581.737,348 387.319,424 | 3.866 |
| 10 | 581.773,82 387.292,61 | 11 | 581.793,14 387.278,41 | 23.977 |
| 12 | 581.894,53 387.203,31 | 13 | 581.919,44 387.184,11 | 31.451 |
| 14 | 581.923,68 387.180,46 | 15 | 581.949,44 387.210,31 | 39.428 |
| 16 | 581.971,52 387.237,28 | 17 | 582.001,43 387.272,29 | 46.047 |
| 18 | 582.017,44 387.290,4 | 19 | 582.025,11 387.299,1 | 11.598 |
| 20 | 582.036,04 387.311,5 | 21 | 582.051,63 387.299,37 | 19.753 |
| 22 | 582.081,95 387.333,67 | 23 | 582.109,59 387.365,06 | 41.825 |
| 24 | 582.095,89 387.377,05 | 25 | 582.115,77 387.399,41 | 29.92 |
| 26 | 582.129,21 387.387,31 | 27 | 582.138,1 387.397,19 | 13.291 |
| 28 | 582.151,0 387.412,33 | 29 | 582.126,517 387.430,328 | 30.387 |
| 30 | 582.118,551 387.436,184 | 31 | 582.054,58 387.483,21 | 79.396 |
| 32 | 581.958,27 387.553,9 | 1 | 581.924,93 387.578,48 | 41.421 |

** Lungimile segmentelor sunt determinate în planul de proiecție Stereo 70 și sunt rotunjite la 1 milimetru.

*** Distanța dintre puncte este formată din segmente cumulate ce sunt mai mici decât valoarea 1 milimetru.

**DATE DESPRE IMOBILUL NR. 11328**

Oficiul de Cadastru și Publicitate Imobiliară PRAHOVA
Biroul de Cadastru și Publicitate Imobiliară Ploiești

A. Partea I. Descrierea imobilului

TEREN Intravilan

Nr. CF vechi:3181

Nr. cadastral vechi:10480

Adresa: Loc. Pleasa, Jud. Prahova

| Nr. Crt | Nr cadastral Nr. topografic | Suprafața* (mp) | Observații / Referințe |
|---------|-----------------------------|-----------------|---|
| A1 | 20692 | 69.000 | Sector cadastral:57 Teren neimprejmuit; |

B. Partea II. Proprietari și acte

| Inscrieri privitoare la dreptul de proprietate și alte drepturi reale | | Referințe |
|---|---|-----------|
| 912 / 11/01/2008 | | |
| Contract De Vanzare-Cumparare nr. 58, din 10/01/2008 emis de NP MINEA O.; | | |
| B2 | Intabulare, drept de PROPRIETATEcumparare ca bun comun, dobandit prin Conventie, cota actuala 1/1, cota initiala 1/1 1) BALANESCU IOAN VERONEL 2) BALANESCU MARIA | A1 |

C. Partea III. SARCINI .

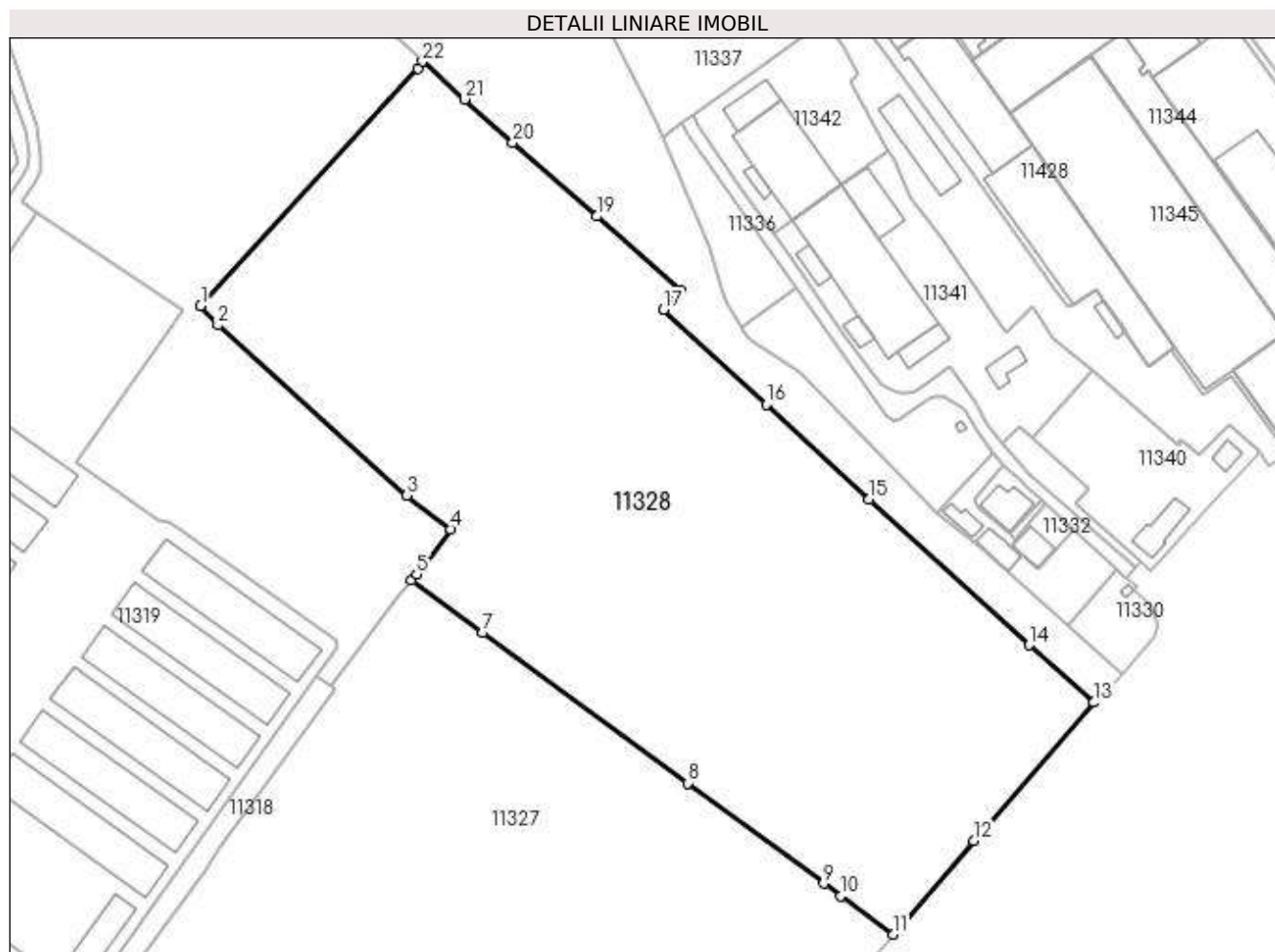
| Inscrieri privind dezmembramintele dreptului de proprietate, drepturi reale de garanție și sarcini | Referințe |
|--|-----------|
| NU SUNT | |

Anexa Nr. 1 La Partea I

Teren

| Nr cadastral | Suprafața (mp)* | Observații / Referințe |
|--------------|-----------------|------------------------|
| 20692 | 69.000 | |

* Suprafața este determinată în planul de proiecție Stereo 70.



Date referitoare la teren

| Crt | Categorie folosință | Intra vilan | Suprafața (mp) | Tarla | Parcelă | Nr. topo | Observații / Referințe |
|-----|---------------------|-------------|----------------|-------|---------|----------|------------------------|
| 1 | vie | DA | 63.124 | 47 | 1980/1 | - | |
| 2 | faneata | DA | 5.876 | 47 | 1983/2 | - | |

Lungime Segmente

1) Valorile lungimilor segmentelor sunt obținute din proiecție în plan.

| Punct început | X / Y | Punct sfârșit | X / Y | Lungime segment (** (m) |
|---------------|----------------------------|---------------|--------------------------|-------------------------|
| 1 | 581.825,983 387.707,401 | 2 | 581.834,09 387.698,32 | 12.173 |
| 3 | 581.922,79 387.618,41 | 4 | 581.943,42 387.602,59 | 25.997 |
| 5 | 581.927,36 387.581,43 | 6 | 581.924,93 387.578,48 | 3.822 |
| 7 | 581.958,27 387.553,9 | 8 | 582.054,58 387.483,21 | 119.468 |

| Punct început | X / Y | Punct sfârșit | X / Y | Lungime segment (** (m) |
|---------------|--------------------------|---------------|----------------------------|-------------------------|
| 2 | 581.834,09 387.698,32 | 3 | 581.922,79 387.618,41 | 119.387 |
| 4 | 581.943,42 387.602,59 | 5 | 581.927,36 387.581,43 | 26.564 |
| 6 | 581.924,93 387.578,48 | 7 | 581.958,27 387.553,9 | 41.421 |
| 8 | 582.054,58 387.483,21 | 9 | 582.118,551 387.436,184 | 79.396 |

| Punct început | X / Y | Punct sfârșit | X / Y | Lungime segment (** (m) |
|---------------|----------------------------|---------------|----------------------------|-------------------------|
| 9 | 582.118,551 387.436,184 | 10 | 582.126,517 387.430,328 | 9.887 |
| 11 | 582.151,0 387.412,33 | 12 | 582.189,053 387.456,326 | 58.169 |
| 13 | 582.245,225 387.521,204 | 14 | 582.214,988 387.548,073 | 40.45 |
| 15 | 582.139,896 387.616,671 | 16 | 582.091,595 387.661,082 | 65.615 |
| 17 | 582.043,294 387.705,493 | 18 | 582.051,17 387.714,716 | 12.128 |
| 19 | 582.011,837 387.749,383 | 20 | 581.972,501 387.784,045 | 52.429 |
| 21 | 581.949,964 387.804,278 | 22 | 581.930,19 387.822,03 | 26.573 |
| 23 | 581.927,94 387.818,83 | 1 | 581.825,983 387.707,401 | 151.035 |

| Punct început | X / Y | Punct sfârșit | X / Y | Lungime segment (** (m) |
|---------------|----------------------------|---------------|----------------------------|-------------------------|
| 10 | 582.126,517 387.430,328 | 11 | 582.151,0 387.412,33 | 30.387 |
| 12 | 582.189,053 387.456,326 | 13 | 582.245,225 387.521,204 | 85.816 |
| 14 | 582.214,988 387.548,073 | 15 | 582.139,896 387.616,671 | 101.708 |
| 16 | 582.091,595 387.661,082 | 17 | 582.043,294 387.705,493 | 65.615 |
| 18 | 582.051,17 387.714,716 | 19 | 582.011,837 387.749,383 | 52.43 |
| 20 | 581.972,501 387.784,045 | 21 | 581.949,964 387.804,278 | 30.287 |
| 22 | 581.930,19 387.822,03 | 23 | 581.927,94 387.818,83 | 3.912 |

** Lungimile segmentelor sunt determinate în planul de proiecție Stereo 70 și sunt rotunjite la 1 milimetru.

*** Distanța dintre puncte este formată din segmente cumulate ce sunt mai mici decât valoarea 1 milimetru.

**DATE DESPRE IMOBILUL NR. 11329**

Oficiul de Cadastru și Publicitate Imobiliară PRAHOVA
Biroul de Cadastru și Publicitate Imobiliară Ploiești

A. Partea I. Descrierea imobilului

TEREN Intravilan

Nr. CF vechi:3185

Nr. cadastral vechi:10474

Adresa: Loc. Pleasa, Jud. Prahova, TARLA 47, PARCELELE V 1982/1, F 1983/1

| Nr. Crt | Nr cadastral Nr. topografic | Suprafața* (mp) | Observații / Referințe |
|---------|-----------------------------|--------------------------------------|---|
| A1 | 20687 | Din acte: 41.000 Masurata: 42.812 | Sector cadastral:57 Teren neimprejmuit; |

B. Partea II. Proprietari și acte

| Inscrieri privitoare la dreptul de proprietate și alte drepturi reale | | Referințe |
|--|--|-----------|
| 916 / 11/01/2008 | | |
| Act Notarial nr. 59, din 10/01/2008 emis de NP MINEA O. (CONTRACT DE VANZARE-CUMPARARE;); | | |
| B2 | Intabulare, drept de PROPRIETATECUMPARARE BUN COMUN, dobandit prin Conventie, cota actuala 1/1, cota initiala 1/1 1) BALANESCU IOAN VERONEL 2) BALANESCU MARIA | A1 |
| 47505 / 14/08/2012 | | |
| Act Administrativ nr. 45027, din 02/08/2012 emis de OCPI PRAHOVA; | | |
| B3 | se noteaza actualizarea informatiilor cadastrale conform documentatiei tehnice anexate | A1 |

C. Partea III. SARCINI .

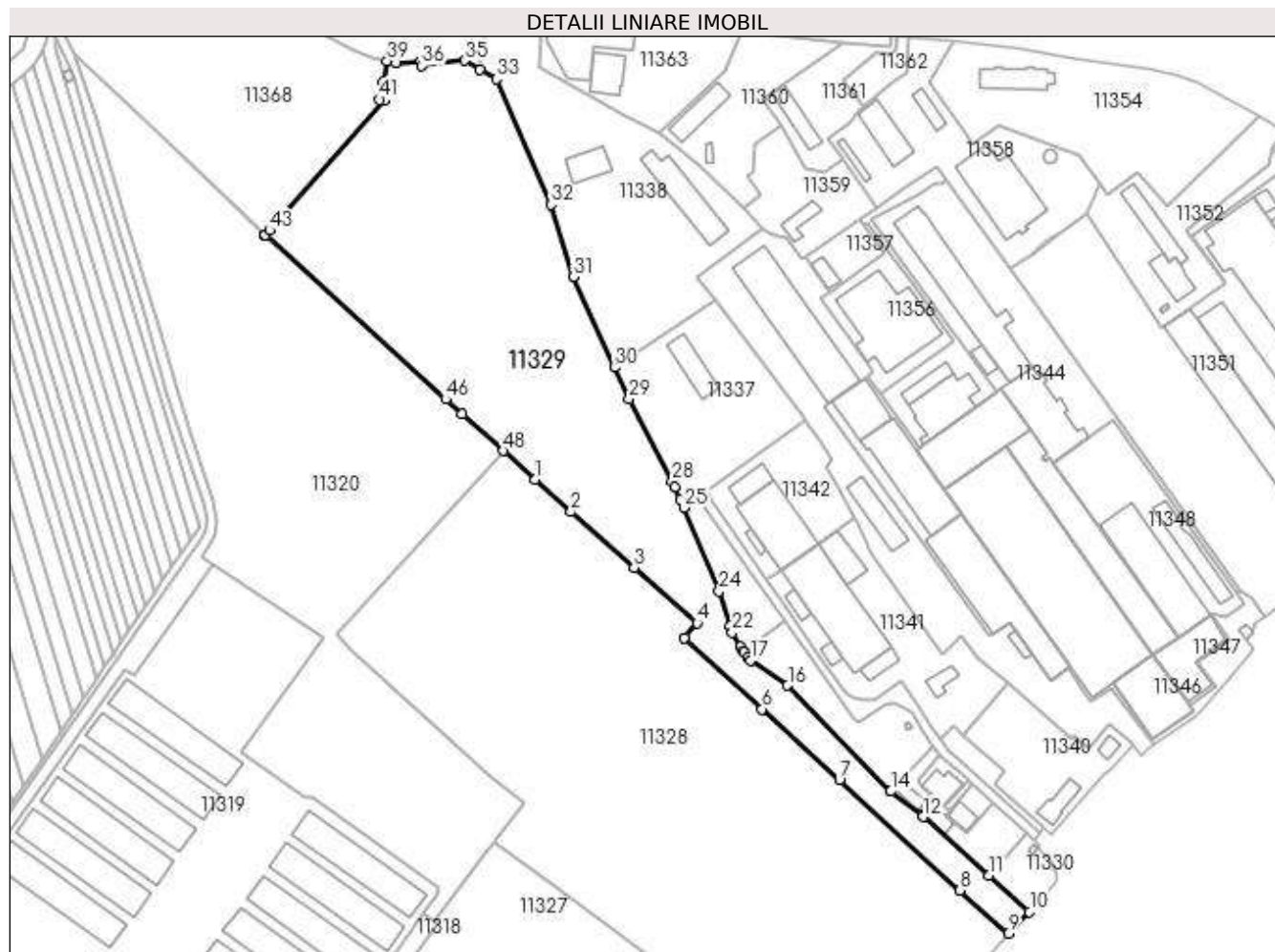
| Inscrieri privind dezmembramintele dreptului de proprietate, drepturi reale de garanție și sarcini | Referințe |
|--|-----------|
| NU SUNT | |

Anexa Nr. 1 La Partea I

Teren

| | | |
|--------------|---|------------------------|
| Nr cadastral | Suprafața (mp)* | Observații / Referințe |
| 20687 | Din acte: 41.000 Masurata: 42.812 | |

* Suprafața este determinată în planul de proiecție Stereo 70.



Date referitoare la teren

| Crt | Categorie folosință | Intravilan | Suprafața (mp) | Tarla | Parcelă | Nr. topo | Observații / Referințe |
|-----|---------------------|------------|----------------|-------|---------|----------|------------------------|
| 1 | vie | DA | 29.842 | 47 | 1982/1 | - | |
| 2 | faneata | DA | 12.970 | 47 | 1983/1 | - | |

Lungime Segmente

1) Valorile lungimilor segmentelor sunt obținute din proiecție în plan.

| Punct început | X / Y | Punct sfârșit | X / Y | Lungime segment | Punct început | X / Y | Punct sfârșit | X / Y | Lungime segment | Punct început | X / Y | Punct sfârșit | X / Y | Lungime segment |
|---------------|----------------------------|---------------|----------------------------|-----------------|---------------|----------------------------|---------------|----------------------------|-----------------|---------------|----------------------------|---------------|----------------------------|-----------------|
| 1 | 581.949,964 387.804,278 | 2 | 581.972,501 387.784,045 | 30.287 | 2 | 581.972,501 387.784,045 | 3 | 582.011,837 387.749,383 | 52.429 | 3 | 582.011,837 387.749,383 | 4 | 582.051,17 387.714,716 | 52.43 |
| 4 | 582.051,17 387.714,716 | 5 | 582.043,294 387.705,493 | 12.128 | 5 | 582.043,294 387.705,493 | 6 | 582.091,595 387.661,082 | 65.615 | 6 | 582.091,595 387.661,082 | 7 | 582.139,896 387.616,671 | 65.615 |
| 7 | 582.139,896 387.616,671 | 8 | 582.214,988 387.548,073 | 101.708 | 8 | 582.214,988 387.548,073 | 9 | 582.245,225 387.521,204 | 40.45 | 9 | 582.245,225 387.521,204 | 10 | 582.258,492 387.534,641 | 18.883 |
| 10 | 582.258,492 387.534,641 | 11 | 582.233,084 387.557,324 | 34.06 | 11 | 582.233,084 387.557,324 | 12 | 582.192,057 387.593,951 | 54.998 | 12 | 582.192,057 387.593,951 | 13 | 582.191,733 387.594,675 | 0.793 |

| Punct început | X / Y | Punct sfârșit | X / Y | Lungime segment | Punct început | X / Y | Punct sfârșit | X / Y | Lungime segment | Punct început | X / Y | Punct sfârșit | X / Y | Lungime segment |
|---------------|----------------------------|---------------|----------------------------|-----------------|---------------|----------------------------|---------------|----------------------------|-----------------|---------------|----------------------------|---------------|----------------------------|-----------------|
| 13 | 582.191,733 387.594,675 | 14 | 582.171,966 387.609,753 | 24.861 | 14 | 582.171,966 387.609,753 | 15 | 582.171,743 387.609,982 | 0.32 | 15 | 582.171,743 387.609,982 | 16 | 582.107,634 387.675,919 | 91.965 |
| 16 | 582.107,634 387.675,919 | 17 | 582.084,328 387.691,387 | 27.972 | 17 | 582.084,328 387.691,387 | 18 | 582.082,86 387.693,118 | 2.27 | 18 | 582.082,86 387.693,118 | 19 | 582.080,362 387.696,384 | 4.112 |
| 19 | 582.080,362 387.696,384 | 20 | 582.079,814 387.697,356 | 1.116 | 20 | 582.079,814 387.697,356 | 21 | 582.078,334 387.699,978 | 3.011 | 21 | 582.078,334 387.699,978 | 22 | 582.073,181 387.708,984 | 10.376 |
| 22 | 582.073,181 387.708,984 | 23 | 582.071,624 387.712,793 | 4.115 | 23 | 582.071,624 387.712,793 | 24 | 582.064,789 387.734,526 | 22.782 | 24 | 582.064,789 387.734,526 | 25 | 582.043,07 387.786,541 | 56.367 |
| 25 | 582.043,07 387.786,541 | 26 | 582.040,78 387.792,025 | 5.943 | 26 | 582.040,78 387.792,025 | 27 | 582.037,048 387.799,347 | 8.218 | 27 | 582.037,048 387.799,347 | 28 | 582.035,596 387.803,148 | 4.069 |
| 28 | 582.035,596 387.803,148 | 29 | 582.008,82 387.854,465 | 57.883 | 29 | 582.008,82 387.854,465 | 30 | 581.999,831 387.874,069 | 21.567 | 30 | 581.999,831 387.874,069 | 31 | 581.973,929 387.930,557 | 62.143 |
| 31 | 581.973,929 387.930,557 | 32 | 581.960,147 387.975,591 | 47.096 | 32 | 581.960,147 387.975,591 | 33 | 581.925,851 388.053,91 | 85.499 | 33 | 581.925,851 388.053,91 | 34 | 581.915,549 388.059,927 | 11.93 |
| 34 | 581.915,549 388.059,927 | 35 | 581.906,144 388.065,42 | 10.892 | 35 | 581.906,144 388.065,42 | 36 | 581.879,393 388.062,228 | 26.941 | 36 | 581.879,393 388.062,228 | 37 | 581.878,919 388.064,791 | 2.606 |
| 37 | 581.878,919 388.064,791 | 38 | 581.863,264 388.063,821 | 15.685 | 38 | 581.863,264 388.063,821 | 39 | 581.857,676 388.065,162 | 5.747 | 39 | 581.857,676 388.065,162 | 40 | 581.855,188 388.052,305 | 13.096 |
| 40 | 581.855,188 388.052,305 | 41 | 581.853,022 388.041,109 | 11.404 | 41 | 581.853,022 388.041,109 | 42 | 581.855,743 388.040,594 | 2.769 | 42 | 581.855,743 388.040,594 | 43 | 581.784,546 387.959,55 | 107.876 |
| 43 | 581.784,546 387.959,55 | 44 | 581.781,87 387.956,56 | 4.013 | 44 | 581.781,87 387.956,56 | 45 | 581.781,45 387.956,09 | 0.63 | 45 | 581.781,45 387.956,09 | 46 | 581.894,269 387.854,325 | 151.935 |
| 46 | 581.894,269 387.854,325 | 47 | 581.904,56 387.845,05 | 13.854 | 47 | 581.904,56 387.845,05 | 48 | 581.930,19 387.822,03 | 34.45 | 48 | 581.930,19 387.822,03 | 1 | 581.949,964 387.804,278 | 26.573 |

** Lungimile segmentelor sunt determinate în planul de proiecție Stereo 70 și sunt rotunjite la 1 milimetru.

*** Distanța dintre puncte este formată din segmente cumulate ce sunt mai mici decât valoarea 1 milimetru.

**DATE DESPRE IMOBILUL NR. 11330**

Oficiul de Cadastru și Publicitate Imobiliară PRAHOVA
Biroul de Cadastru și Publicitate Imobiliară Ploiești

A. Partea I. Descrierea imobilului

TEREN Intravilan

Adresa: Loc. Pleasa, Str Industriei, Nr. 1, Jud. Prahova

| Nr. Crt | Nr cadastral Nr. topografic | Suprafața* (mp) | Observații / Referințe |
|---------|-----------------------------|-----------------|--|
| A1 | 24367 | 1.112 | Sector cadastral:57 Teren neimprijmit; |

Construcții

| Crt | Nr cadastral Nr. topografic | Adresa | Observații / Referințe |
|-------|-----------------------------|--|--|
| A1.58 | 24367-C58 | Loc. Pleasa, Str Industriei, Nr. 1, Jud. Prahova | Nr. niveluri:1; S. construita la sol:22 mp; Cabina poarta 4 (fosta C64) S.construita desfasurata = 22 mp |

B. Partea II. Proprietari și acte

| Inscrieri privitoare la dreptul de proprietate și alte drepturi reale | | Referințe |
|---|--|-----------|
| 49143 / 18/05/2016 | | |
| Act Notarial nr. 1496, din 17/05/2016 emis de NP MEIROSU MIHAI GABRIEL; | | |
| B1 | Se infiinteaza cartea funciara 24367 a imobilului cu numarul cadastral 24367/Bucov, rezultat din dezmembrarea imobilului cu numarul cadastral 24105 in scris in cartea funciara 24105; | A1, A1.58 |
| Act Notarial nr. 310, din 09/02/2016 emis de NP MEIROSU MIHAI GABRIEL; | | |
| B2 | Se infiinteaza cartea funciara 24105 a imobilului cu numarul cadastral 24105/Bucov, rezultat din dezmembrarea imobilului cu numarul cadastral 23178 in scris in cartea funciara 23178; | A1, A1.58 |
| Certificat Atestare nr. M031511, din 19/12/1999; | | |
| B3 | Intabulare, drept de PROPRIETATE, dobandit prin Lege, cota actuala 1/1, cota initiala 1/1 1) SC REAL BUCOV SA (FOSTA SC BEGA REAL SA, CIF:130302 | A1 |
| Certificat nr. 28720, din 08/09/2002 (; act aditional nr.2126/11.06.2002 emis de BNP SANDU;autorizatie construire nr.81/17.12.1989 emis de CONSILIUL POPULAR PRAHOVA;h.g. nr.32/14.01.2003;); | | |
| B4 | Intabulare, drept de PROPRIETATE, dobandit prin Construire, cota actuala 1/1, cota initiala 1/1 1) SC REAL BUCOV SA (FOSTA SC BEGA REAL SA, CIF:130302 | A1.58 |
| Act Administrativ nr. C 3546, din 11/04/2016 emis de OCPI Prahova; | | |
| B9 | se noteaza din oficiu propunerea de dezmembrare a imobilului OBSERVATII: pozitie transcrisa din CF 24105/Bucov, inscrisa prin incheierea nr. 36555 din 12/04/2016; | A1, A1.58 |

C. Partea III. SARCINI

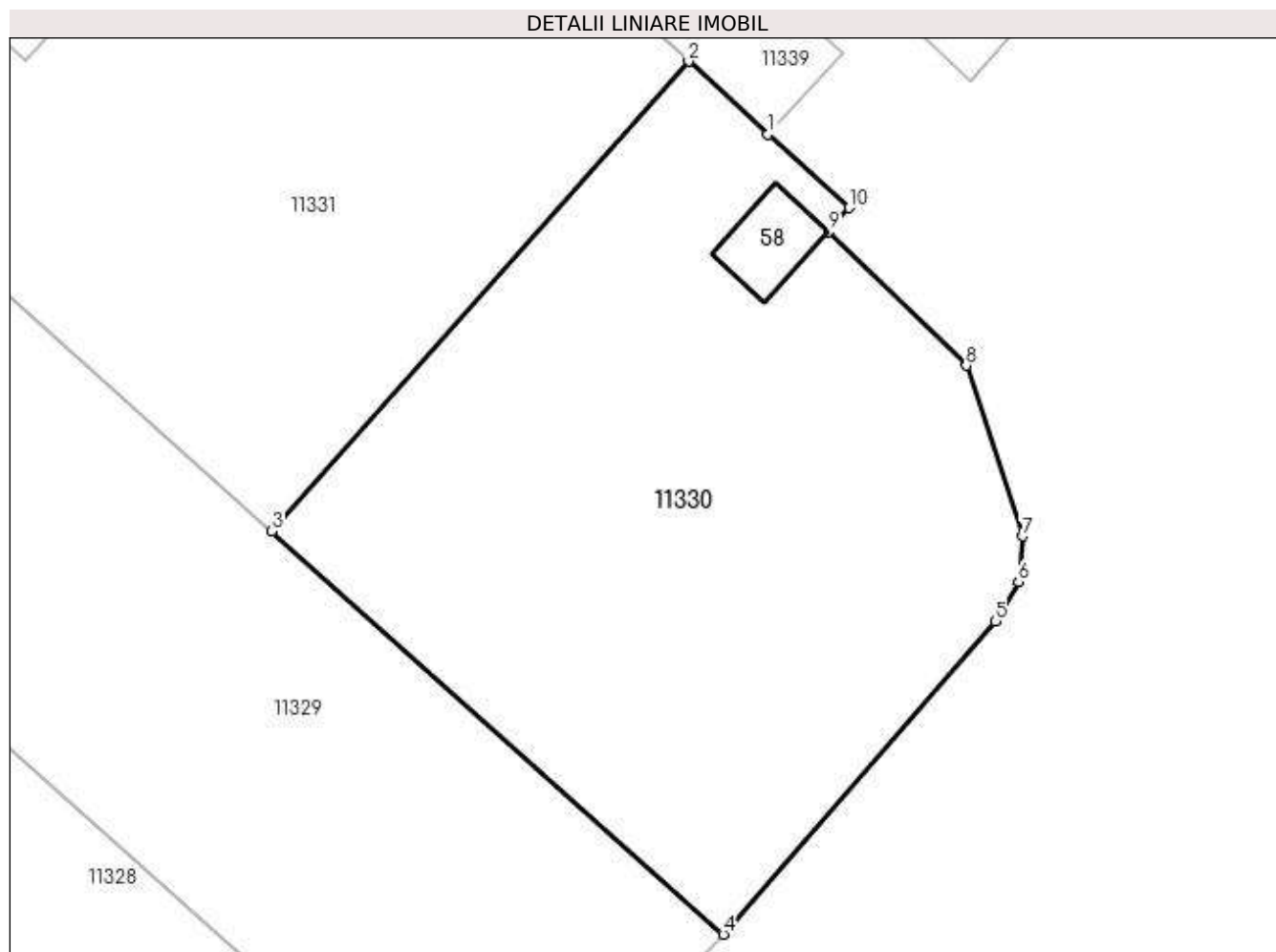
| Inscrieri privind dezmembramintele dreptului de proprietate, drepturi reale de garanție și sarcini | | Referințe |
|---|---|-----------|
| 49143 / 18/05/2016 | | |
| Hotarare Judecatoreasca, din 23/09/2005 emis de TRIBUNALUL PH-SECTIA COMERCIALA SI CONTENCIOS ADM.; | | |
| C1 | se noteaza deschiderea procedurii de faliment la cererea administratorului judiciar SC REVALACTIV SRL | A1, A1.58 |

Anexa Nr. 1 La Partea I

Teren

| Nr cadastral | Suprafața (mp)* | Observații / Referințe |
|--------------|-----------------|------------------------|
| 24367 | 1.112 | |

* Suprafața este determinată în planul de proiecție Stereo 70.



Date referitoare la teren

| Crt | Categorie folosință | Intra vilan | Suprafața (mp) | Tarla | Parcelă | Nr. topo | Observații / Referințe |
|-----|---------------------|-------------|----------------|-------|---------|----------|------------------------|
| 1 | curți constructii | DA | 1.112 | 47 | 1985 | - | |

Date referitoare la construcții

| Crt | Număr | Destinație construcție | Supraf. (mp) | Situație juridică | Observații / Referințe |
|-------|-----------|--------------------------------------|-----------------------------|-------------------|---|
| A1.58 | 24367-C58 | construcții industriale și edilitare | Din acte: 0 Masurata: 22 | Cu acte | Nr. niveluri:1; S. construita la sol:22 mp; Cabina poarta 4 (fosta C64) S.construita desfasurata = 22 mp |

Lungime Segmente

1) Valorile lungimilor segmentelor sunt obținute din proiecție în plan.

| Punct început | X / Y | Punct sfârșit | X / Y | Lungime segment (** (m) |
|---------------|----------------------------|---------------|----------------------------|-------------------------|
| 1 | 582.261,0 387.579,641 | 2 | 582.256,533 387.583,729 | 6.055 |
| 2 | 582.256,533 387.583,729 | 3 | 582.233,084 387.557,324 | 35.314 |
| 3 | 582.233,084 387.557,324 | 4 | 582.258,492 387.534,641 | 34.06 |

| Punct început | X / Y | Punct sfârşit | X / Y | Lungime segment (** (m) |
|---------------|----------------------------|---------------|----------------------------|-------------------------|
| 4 | 582.258,492 387.534,641 | 5 | 582.273,805 387.552,245 | 23.332 |
| 5 | 582.273,805 387.552,245 | 6 | 582.275,089 387.554,463 | 2.563 |
| 6 | 582.275,089 387.554,463 | 7 | 582.275,313 387.557,037 | 2.584 |
| 7 | 582.275,313 387.557,037 | 8 | 582.272,152 387.566,636 | 10.106 |
| 8 | 582.272,152 387.566,636 | 9 | 582.264,404 387.574,157 | 10.798 |
| 9 | 582.264,404 387.574,157 | 10 | 582.265,572 387.575,506 | 1.784 |
| 10 | 582.265,572 387.575,506 | 1 | 582.261,0 387.579,641 | 6.165 |

** Lungimile segmentelor sunt determinate în planul de proiecţie Stereo 70 şi sunt rotunjite la 1 milimetru.

*** Distanţa dintre puncte este formată din segmente cumulate ce sunt mai mici decât valoarea 1 milimetru.

**DATE DESPRE IMOBILUL NR. 11331**

Oficiul de Cadastru și Publicitate Imobiliară PRAHOVA
Biroul de Cadastru și Publicitate Imobiliară Ploiești

A. Partea I. Descrierea imobilului

TEREN Intravilan

Adresa: Loc. Pleasa, Str Industriei, Nr. 1, Jud. Prahova

| Nr. Crt | Nr cadastral Nr. topografic | Suprafața* (mp) | Observații / Referințe |
|---------|-----------------------------|-----------------|--|
| A1 | 24366 | 1.850 | Sector cadastral:57 Teren neimprijmit; |

Construcții

| Crt | Nr cadastral Nr. topografic | Adresa | Observații / Referințe |
|-------|-----------------------------|--|--|
| A1.38 | 24366-C38 | Loc. Pleasa, Str Industriei, Nr. 1, Jud. Prahova | Nr. niveluri:1; S. construita la sol:194 mp; Beci alim. (fosta C34) S.construita desfasurata = 194 mp |
| A1.49 | 24366-C49 | Loc. Pleasa, Str Industriei, Nr. 1, Jud. Prahova | Nr. niveluri:1; S. construita la sol:121 mp; Subsoli beci alim. (fosta C47) S.construita desfasurata = 121 mp |

B. Partea II. Proprietari și acte

| Inscrieri privitoare la dreptul de proprietate și alte drepturi reale | | Referințe |
|---|---|------------------|
| 49143 / 18/05/2016 | | |
| Act Notarial nr. 1496, din 17/05/2016 emis de NP MEIROSU MIHAI GABRIEL; | | |
| B1 | Se infiinteaza cartea funciara 24366 a imobilului cu numarul cadastral 24366/Bucov, rezultat din dezmembrarea imobilului cu numarul cadastral 24105 inscris in cartea funciara 24105; | A1, A1.38, A1.49 |
| Act Notarial nr. 310, din 09/02/2016 emis de NP MEIROSU MIHAI GABRIEL; | | |
| B2 | Se infiinteaza cartea funciara 24105 a imobilului cu numarul cadastral 24105/Bucov, rezultat din dezmembrarea imobilului cu numarul cadastral 23178 inscris in cartea funciara 23178; | A1, A1.38, A1.49 |
| Act Administrativ nr. C 3546, din 11/04/2016 emis de OCPI Prahova; | | |
| B9 | se noteaza din oficiu propunerea de dezmembrare a imobilului <i>OBSERVATII: pozitie transcrisa din CF 24105/Bucov, inscrisa prin incheierea nr. 36555 din 12/04/2016;</i> | A1, A1.38, A1.49 |
| 118655 / 19/12/2016 | | |
| Act Notarial nr. 2393, din 15/12/2016 emis de Polihovici Daniela; | | |
| B12 | se respinge cererea de notare intrucat nu au fost depuse documentele solicitate prin referatul de completare | A1, A1.38, A1.49 |
| 90061 / 09/07/2021 | | |
| Act Notarial nr. 1734, din 07/08/2020 emis de NP Diaconescu Remus Stefan (; hotarare judecatoreasca nr 706A din 19.04.2021, emis de Curtea de Apel București;act notarial nr 1737 din 07.08.2020, emis de NP Diaconescu Remus Stefan;act notarial nr 1736 din 07.08.2020, emis de NP Diaconescu Remus Stefan;act administrativ nr 116532 din 12.11.2020, emis de ORC de pe Langa Tribunalul Ilfov;act notarial nr 1735 din 07.08.2020, emis de NP Diaconescu Remus Stefan); | | |
| B15 | Intabulare, drept de PROPRIETATE(ca urmare a divizarii), dobandit prin Conventie, cota actuala 1/1, cota initiala 1/1 1) SOCIETATEA COMERCIALA K1 INVESTMENTS S.R.L. , CIF:41992194 | A1 |
| B16 | Intabulare, drept de PROPRIETATE(ca urmare a divizarii), dobandit prin Conventie, cota actuala 1/1, cota initiala 1/1 1) SOCIETATEA COMERCIALA K1 INVESTMENTS S.R.L. , CIF:41992194 | A1.38, A1.49 |
| 90067 / 09/07/2021 | | |
| Act Notarial nr. 1734, din 07/08/2020 emis de NP Remus Stefan (; act administrativ nr 11653 din 12.11.2020, emis de ORC DE PE LANGA TRIBUNALUL ILFOV;act notarial nr 1735 din 07.08.2020, emis de NP Diaconescu Remus Stefan;hotarare judecatoreasca nr 706A din 19.04.2021, emis de Curtea de Apel București;act notarial nr 1737 din 07.08.2020, emis de NP Diaconescu Remus Stefan;act notarial nr 1736 din 07.08.2020, emis de NP Diaconescu Remus Stefan); | | |
| B17 | se respinge cererea de intabulare a dreptului de proprietate intrucat aceasta a fost solutionata prin incheierea ,nr.90061/2021 | A1, A1.38, A1.49 |

C. Partea III. SARCINI .

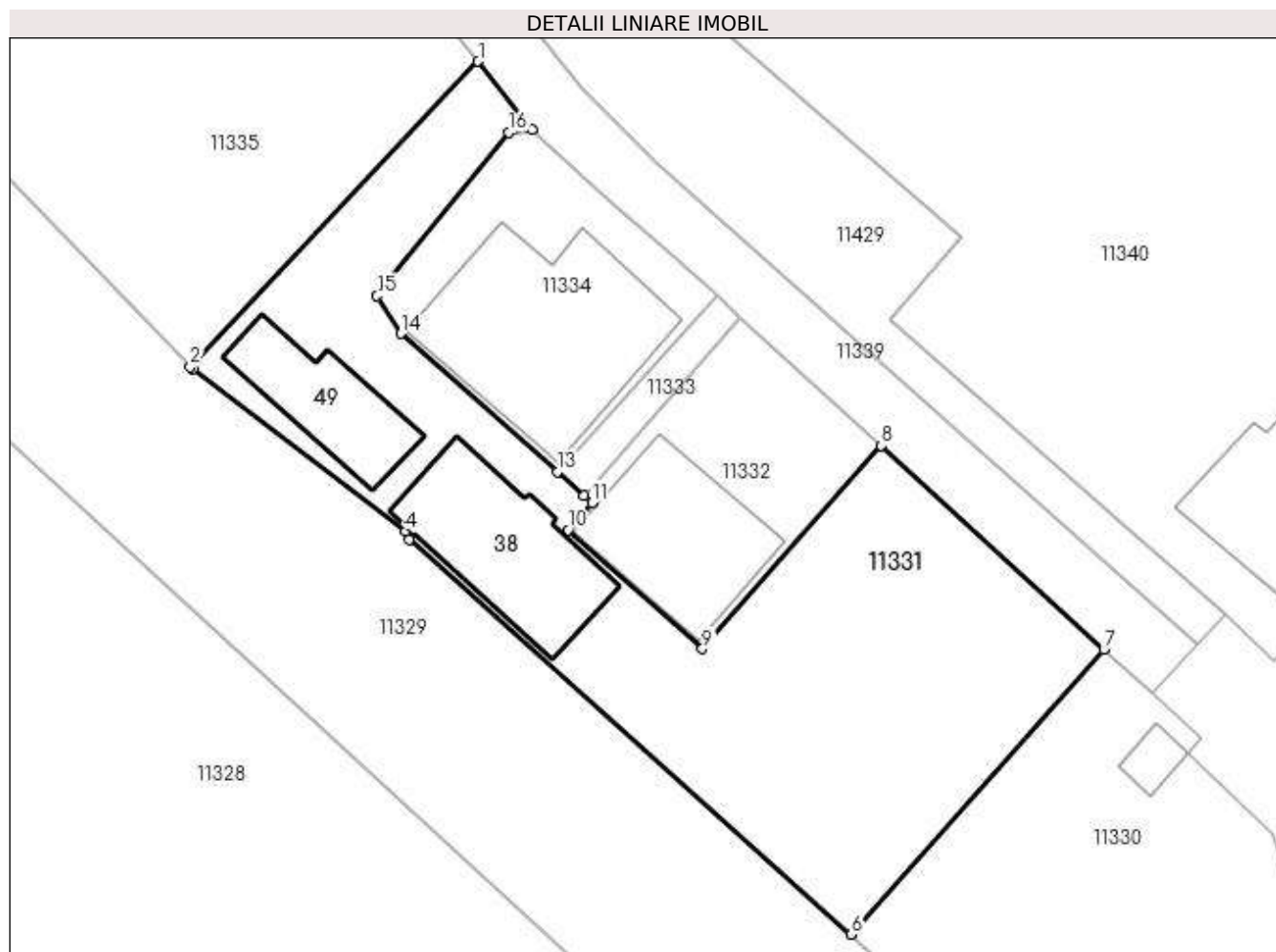
| Inscrieri privind dezmembramintele dreptului de proprietate, drepturi reale de garanție și sarcini | Referințe |
|--|-----------|
| NU SUNT | |

Anexa Nr. 1 La Partea I

Teren

| Nr cadastral | Suprafața (mp)* | Observații / Referințe |
|--------------|-----------------|------------------------|
| 24366 | 1.850 | |

* Suprafața este determinată în planul de proiecție Stereo 70.



Date referitoare la teren

| Crt | Categorie folosință | Intravilan | Suprafața (mp) | Tarla | Parcelă | Nr. topo | Observații / Referințe |
|-----|---------------------|------------|----------------|-------|---------|----------|------------------------|
| 1 | curți constructii | DA | 1.850 | 47 | 1985 | - | |

Date referitoare la construcții

| Crt | Număr | Destinație construcție | Supraf. (mp) | Situație juridică | Observații / Referințe |
|-------|-----------|--------------------------------------|------------------------------|-------------------|--|
| A1.38 | 24366-C38 | construcții industriale și edilitare | Din acte: 0 Masurata: 194 | Cu acte | Nr. niveluri:1; S. construita la sol:194 mp; Beci alim. (fosta C34) S.construita desfasurata = 194 mp |
| A1.49 | 24366-C49 | construcții industriale și edilitare | Din acte: 0 Masurata: 121 | Cu acte | Nr. niveluri:1; S. construita la sol:121 mp; Subsol beci alim.(fosta C47) S.construita desfasurata = 121 mp |

Lungime Segmente

1) Valorile lungimilor segmentelor sunt obținute din proiecție în plan.

| Punct început | X / Y | Punct sfârșit | X / Y | Lungime segment (** (m)) |
|---------------|----------------------------|---------------|----------------------------|--------------------------|
| 1 | 582.198,459 387.638,278 | 2 | 582.171,743 387.609,982 | 38.915 |
| 2 | 582.171,743 387.609,982 | 3 | 582.171,966 387.609,753 | 0.32 |

| Punct început | X / Y | Punct sfârșit | X / Y | Lungime segment (** (m) |
|---------------|----------------------------|---------------|----------------------------|-------------------------|
| 3 | 582.171,966 387.609,753 | 4 | 582.191,733 387.594,675 | 24.861 |
| 4 | 582.191,733 387.594,675 | 5 | 582.192,057 387.593,951 | 0.793 |
| 5 | 582.192,057 387.593,951 | 6 | 582.233,084 387.557,324 | 54.998 |
| 6 | 582.233,084 387.557,324 | 7 | 582.256,533 387.583,729 | 35.314 |
| 7 | 582.256,533 387.583,729 | 8 | 582.235,88 387.602,63 | 27.996 |
| 8 | 582.235,88 387.602,63 | 9 | 582.219,27 387.583,81 | 25.101 |
| 9 | 582.219,27 387.583,81 | 10 | 582.206,8 387.594,82 | 16.635 |
| 10 | 582.206,8 387.594,82 | 11 | 582.209,03 387.597,35 | 3.373 |
| 11 | 582.209,03 387.597,35 | 12 | 582.208,309 387.597,987 | 0.962 |
| 12 | 582.208,309 387.597,987 | 13 | 582.205,789 387.600,213 | 3.362 |
| 13 | 582.205,789 387.600,213 | 14 | 582.191,28 387.613,03 | 19.359 |
| 14 | 582.191,28 387.613,03 | 15 | 582.189,07 387.616,54 | 4.148 |
| 15 | 582.189,07 387.616,54 | 16 | 582.201,289 387.631,679 | 19.455 |
| 16 | 582.201,289 387.631,679 | 17 | 582.203,51 387.631,94 | 2.236 |
| 17 | 582.203,51 387.631,94 | 1 | 582.198,459 387.638,278 | 8.104 |

** Lungimile segmentelor sunt determinate în planul de proiecție Stereo 70 și sunt rotunjite la 1 milimetru.

*** Distanța dintre puncte este formată din segmente cumulate ce sunt mai mici decât valoarea 1 milimetru.

**DATE DESPRE IMOBILUL NR. 11332**

Oficiul de Cadastru și Publicitate Imobiliară PRAHOVA
Biroul de Cadastru și Publicitate Imobiliară Ploiești

A. Partea I. Descrierea imobilului

TEREN Intravilan

Adresa: Loc. Pleasa, Jud. Prahova

| Nr. Crt | Nr cadastral Nr. topografic | Suprafața* (mp) | Observații / Referințe |
|---------|-----------------------------|-----------------|---|
| A1 | | 442 | Sector cadastral:57 Teren neimprejmuit; |

B. Partea II. Proprietari și acte

| Inscrieri privitoare la dreptul de proprietate și alte drepturi reale | | Referințe |
|---|--|-----------|
| / | | |
| Act Normativ nr. 7, din 13/03/1996 emis de PARLAMENTUL ROMANIEI (LEGE;); | | |
| B1 | Inscrierea provizorie, drept de PROPRIETATE, dobandit prin Lege, cota actuala 1/1, cota initiala 1/1 1) COMUNA BUCOV, CIF:2843531 | A1 |

C. Partea III. SARCINI .

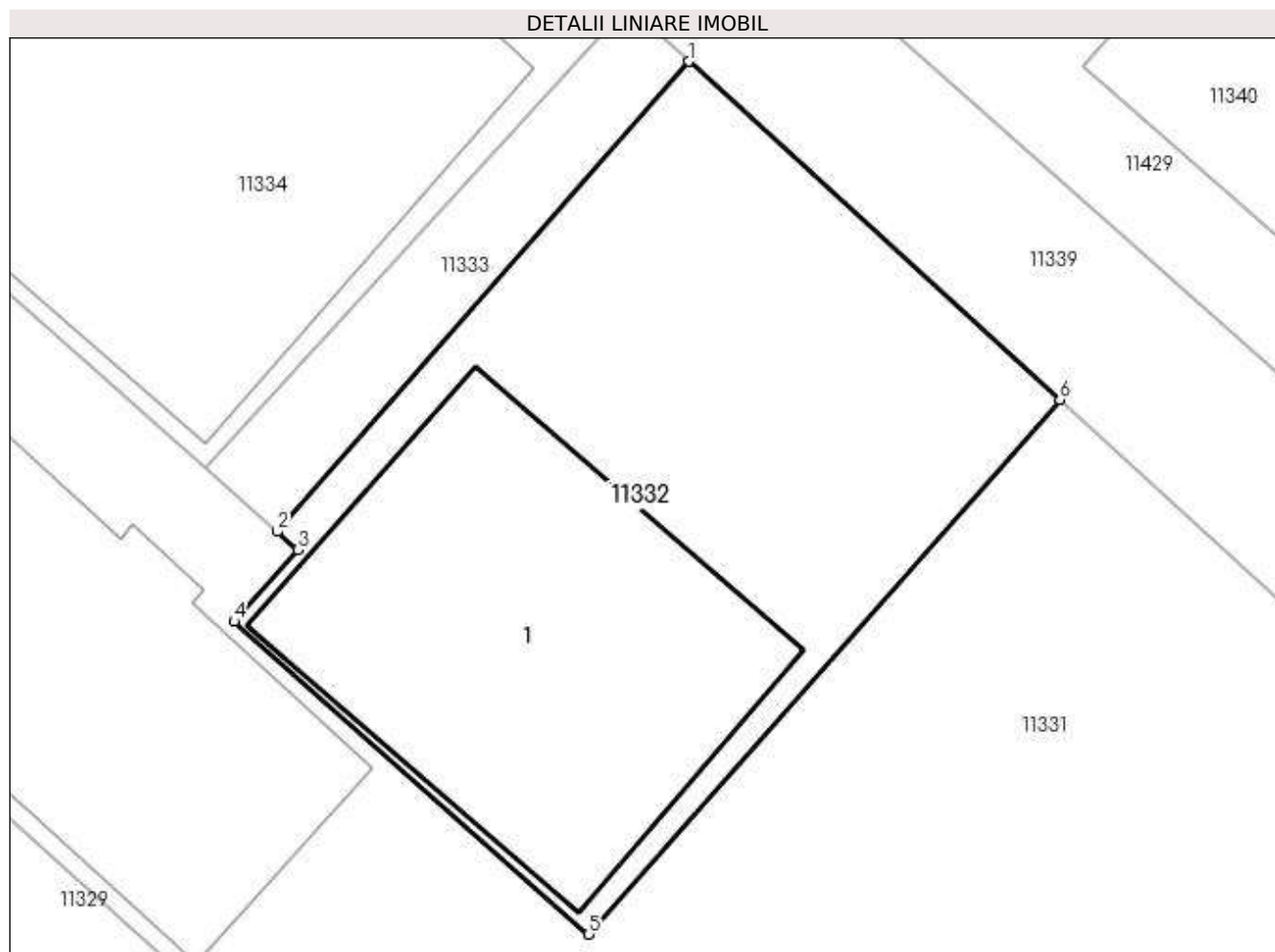
| Inscrieri privind dezmembramintele dreptului de proprietate, drepturi reale de garanție și sarcini | Referințe |
|--|-----------|
| NU SUNT | |

Anexa Nr. 1 La Partea I

Teren

| Nr cadastral | Suprafața (mp)* | Observații / Referințe |
|--------------|-----------------|------------------------|
| | 442 | |

* Suprafața este determinată în planul de proiecție Stereo 70.



Date referitoare la teren

| Crt | Categorie folosință | Intra vilan | Suprafața (mp) | Tarla | Parcelă | Nr. topo | Observații / Referințe |
|-----|---------------------|-------------|----------------|-------|---------|----------|------------------------|
| 1 | curți constructii | DA | 442 | 47 | 1985 | - | |

Date referitoare la construcții

| Crt | Număr | Destinație construcție | Supraf. (mp) | Situație juridică | Observații / Referințe |
|------|-------|--------------------------------------|------------------------------|-------------------|--|
| A1.1 | -C1 | construcții industriale și edilitare | Din acte: 0 Masurata: 187 | Fara acte | Nr. niveluri:1; S. construita la sol:187 mp; |

Lungime Segmente

1) Valorile lungimilor segmentelor sunt obținute din proiecție în plan.

| Punct început | X / Y | Punct sfârșit | X / Y | Lungime segment (** (m) |
|---------------|----------------------------|---------------|----------------------------|-------------------------|
| 1 | 582.222,8 387.614,54 | 2 | 582.208,309 387.597,987 | 22.0 |
| 2 | 582.208,309 387.597,987 | 3 | 582.209,03 387.597,35 | 0.962 |
| 3 | 582.209,03 387.597,35 | 4 | 582.206,8 387.594,82 | 3.373 |

| Punct început | X / Y | Punct sfârșit | X / Y | Lungime segment (** (m) |
|---------------|--------------------------|---------------|--------------------------|-------------------------|
| 4 | 582.206,8 387.594,82 | 5 | 582.219,27 387.583,81 | 16.635 |
| 5 | 582.219,27 387.583,81 | 6 | 582.235,88 387.602,63 | 25.101 |
| 6 | 582.235,88 387.602,63 | 1 | 582.222,8 387.614,54 | 17.69 |

** Lungimile segmentelor sunt determinate în planul de proiecție Stereo 70 și sunt rotunjite la 1 milimetru.

*** Distanța dintre puncte este formată din segmente cumulate ce sunt mai mici decât valoarea 1 milimetru.

**DATE DESPRE IMOBILUL NR. 11333**

Oficiul de Cadastru și Publicitate Imobiliară PRAHOVA
Biroul de Cadastru și Publicitate Imobiliară Ploiești

A. Partea I. Descrierea imobilului

TEREN Intravilan

Adresa: Loc. Pleasa, Jud. Prahova

| Nr. Crt | Nr cadastral Nr. topografic | Suprafața* (mp) | Observații / Referințe |
|---------|-----------------------------|-----------------|---|
| A1 | | 69 | Sector cadastral:57 Teren neimprejmuit; |

B. Partea II. Proprietari și acte

| Inscrieri privitoare la dreptul de proprietate și alte drepturi reale | Referințe |
|---|--|
| / | |
| Act Normativ nr. 7, din 13/03/1996 emis de PARLAMENTUL ROMANIEI (LEGE;); | |
| B1 | Inscrierea provizorie, drept de PROPRIETATE, dobandit prin Lege, cota actuala 1/1, cota initiala 1/1 1) COMUNA BUCOV, CIF:2843531 |
| | A1 |

C. Partea III. SARCINI .

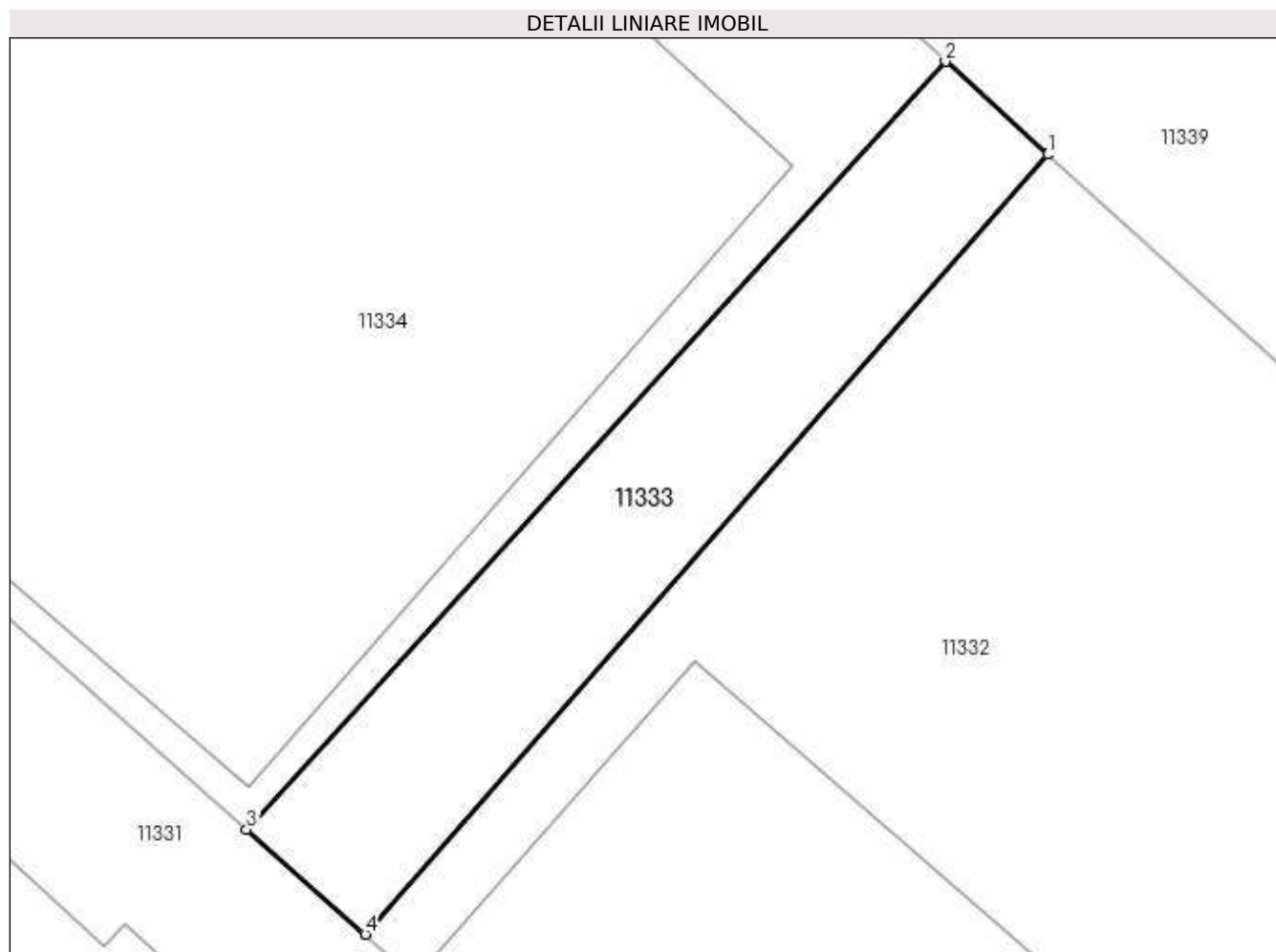
| Inscrieri privind dezmembramintele dreptului de proprietate, drepturi reale de garanție și sarcini | Referințe |
|--|-----------|
| NU SUNT | |

Anexa Nr. 1 La Partea I

Teren

| Nr cadastral | Suprafața (mp)* | Observații / Referințe |
|--------------|-----------------|------------------------|
| | 69 | |

* Suprafața este determinată în planul de proiecție Stereo 70.



Date referitoare la teren

| Crt | Categorie folosință | Intravilan | Suprafața (mp) | Tarla | Parcelă | Nr. topo | Observații / Referințe |
|-----|---------------------|------------|----------------|-------|---------|----------|------------------------|
| 1 | drum | DA | 69 | 47 | 1985 | - | |

Lungime Segmente

1) Valorile lungimilor segmentelor sunt obținute din proiecție în plan.

| Punct început | X / Y | Punct sfârșit | X / Y | Lungime segment (** (m) |
|---------------|----------------------------|---------------|----------------------------|-------------------------|
| 1 | 582.222,8 387.614,54 | 2 | 582.220,632 387.616,514 | 2.932 |
| 2 | 582.220,632 387.616,514 | 3 | 582.205,789 387.600,213 | 22.046 |
| 3 | 582.205,789 387.600,213 | 4 | 582.208,309 387.597,987 | 3.362 |
| 4 | 582.208,309 387.597,987 | 1 | 582.222,8 387.614,54 | 22.0 |

**** Lungimile segmentelor sunt determinate în planul de proiecție Stereo 70 și sunt rotunjite la 1 milimetru.**

***** Distanța dintre puncte este formată din segmente cumulate ce sunt mai mici decât valoarea 1 milimetru.**

**DATE DESPRE IMOBILUL NR. 11334**

Oficiul de Cadastru și Publicitate Imobiliară PRAHOVA
Biroul de Cadastru și Publicitate Imobiliară Ploiești

A. Partea I. Descrierea imobilului

TEREN Intravilan

Adresa: Loc. Pleasa, Jud. Prahova

| Nr. Crt | Nr cadastral Nr. topografic | Suprafața* (mp) | Observații / Referințe |
|---------|-----------------------------|-----------------|---|
| A1 | | 527 | Sector cadastral:57 Teren neimprejmuit; |

B. Partea II. Proprietari și acte

| Inscrieri privitoare la dreptul de proprietate și alte drepturi reale | Referințe |
|---|--|
| / | |
| Act Normativ nr. 7, din 13/03/1996 emis de PARLAMENTUL ROMANIEI (LEGE;); | |
| B1 | Inscrierea provizorie, drept de PROPRIETATE, dobandit prin Lege, cota actuala 1/1, cota initiala 1/1 1) COMUNA BUCOV, CIF:2843531 |
| | A1 |

C. Partea III. SARCINI .

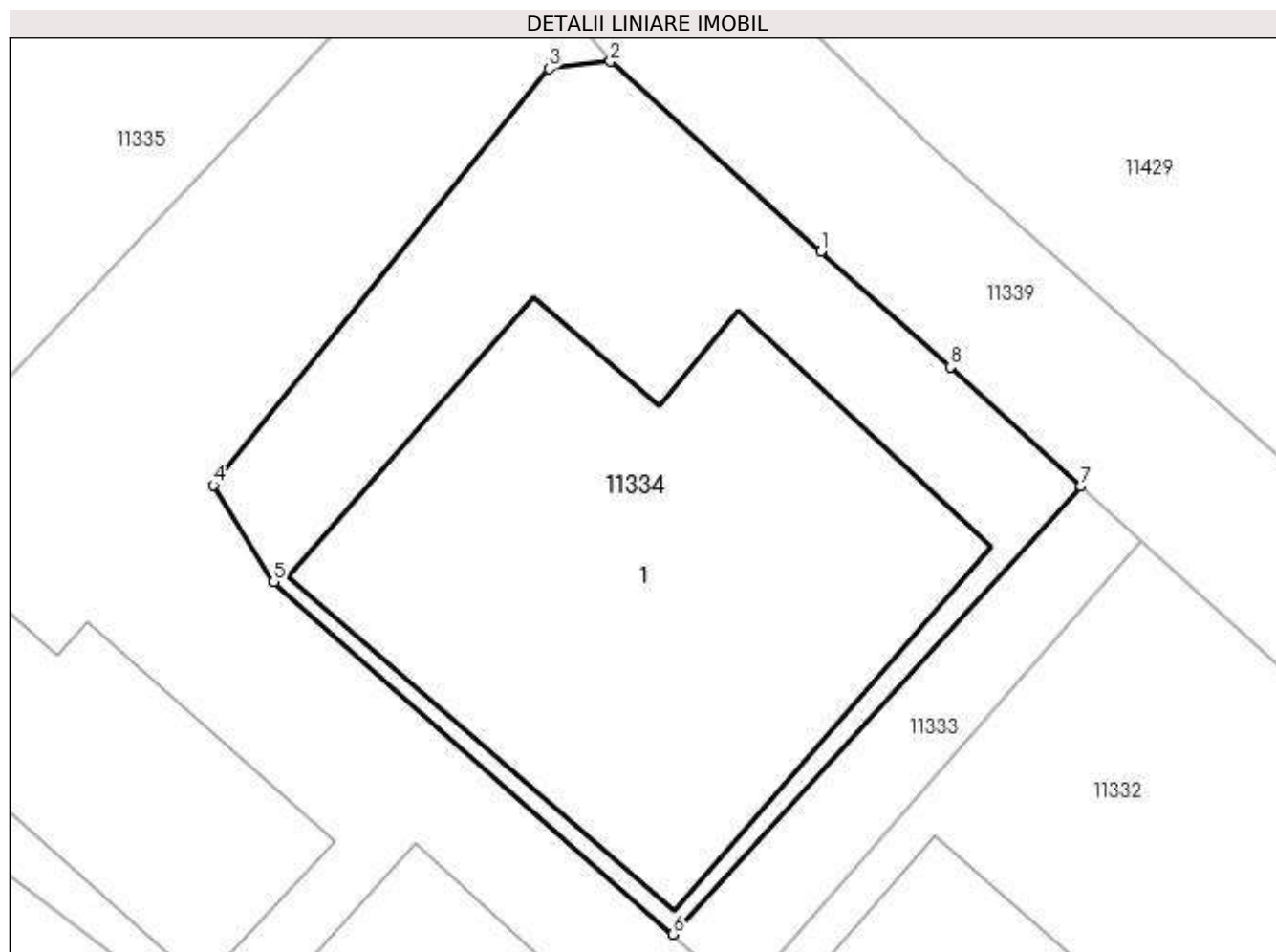
| Inscrieri privind dezmembramintele dreptului de proprietate, drepturi reale de garanție și sarcini | Referințe |
|--|-----------|
| NU SUNT | |

Anexa Nr. 1 La Partea I

Teren

| Nr cadastral | Suprafața (mp)* | Observații / Referințe |
|--------------|-----------------|------------------------|
| | 527 | |

* Suprafața este determinată în planul de proiecție Stereo 70.



Date referitoare la teren

| Crt | Categorie folosință | Intra vilan | Suprafața (mp) | Tarla | Parcelă | Nr. topo | Observații / Referințe |
|-----|---------------------|-------------|----------------|-------|---------|----------|------------------------|
| 1 | curți constructii | DA | 527 | 47 | 1985 | - | |

Date referitoare la construcții

| Crt | Număr | Destinație construcție | Supraf. (mp) | Situație juridică | Observații / Referințe |
|------|-------|--------------------------------------|------------------------------|-------------------|--|
| A1.1 | -C1 | construcții industriale și edilitare | Din acte: 0 Masurata: 304 | Fara acte | Nr. niveluri:1; S. construita la sol:304 mp; |

Lungime Segmente

1) Valorile lungimilor segmentelor sunt obținute din proiecție în plan.

| Punct început | X / Y | Punct sfârșit | X / Y | Lungime segment (** (m) |
|---------------|----------------------------|---------------|----------------------------|-------------------------|
| 1 | 582.211,161 387.625,03 | 2 | 582.203,51 387.631,94 | 10.31 |
| 2 | 582.203,51 387.631,94 | 3 | 582.201,289 387.631,679 | 2.236 |
| 3 | 582.201,289 387.631,679 | 4 | 582.189,07 387.616,54 | 19.455 |

| Punct început | X / Y | Punct sfârșit | X / Y | Lungime segment (** (m) |
|---------------|----------------------------|---------------|----------------------------|-------------------------|
| 4 | 582.189,07 387.616,54 | 5 | 582.191,28 387.613,03 | 4.148 |
| 5 | 582.191,28 387.613,03 | 6 | 582.205,789 387.600,213 | 19.359 |
| 6 | 582.205,789 387.600,213 | 7 | 582.220,632 387.616,514 | 22.046 |
| 7 | 582.220,632 387.616,514 | 8 | 582.215,881 387.620,84 | 6.425 |
| 8 | 582.215,881 387.620,84 | 1 | 582.211,161 387.625,03 | 6.311 |

** Lungimile segmentelor sunt determinate în planul de proiecție Stereo 70 și sunt rotunjite la 1 milimetru.

*** Distanța dintre puncte este formată din segmente cumulate ce sunt mai mici decât valoarea 1 milimetru.

**DATE DESPRE IMOBILUL NR. 11335**

Oficiul de Cadastru și Publicitate Imobiliară PRAHOVA
Biroul de Cadastru și Publicitate Imobiliară Ploiești

A. Partea I. Descrierea imobilului

TEREN Intravilan

Adresa: Loc. Pleasa, Str Industriei, Nr. 1, Jud. Prahova

| Nr. Crt | Nr cadastral Nr. topografic | Suprafața* (mp) | Observații / Referințe |
|---------|-----------------------------|-----------------|---|
| A1 | 24104 | 3.458 | Sector cadastral:57 Teren neimpregmuit; |

Construcții

| Crt | Nr cadastral Nr. topografic | Adresa | Observații / Referințe |
|-------|-----------------------------|--|--|
| A1.39 | 24104-C39 | Loc. Pleasa, Str Industriei, Nr. 1, Jud. Prahova | Nr. niveluri:1; S. construita la sol:13 mp; CABINA CANTAR BASCULA (FOSTA C36) |

B. Partea II. Proprietari și acte

| Inscrieri privitoare la dreptul de proprietate și alte drepturi reale | | Referințe |
|---|---|-----------|
| 12023 / 10/02/2016 | | |
| Act Notarial nr. 310, din 09/02/2016 emis de NP MEIROSU MIHAI GABRIEL; | | |
| B1 | Se infiinteaza cartea funciara 24104 a imobilului cu numarul cadastral 24104/Bucov, rezultat din dezmembrarea imobilului cu numarul cadastral 23178 inscris in cartea funciara 23178; | A1, A1.39 |
| Certificat nr. B0644310, din 14/06/2005 emis de ORC DE PE LANGA TRIBUNALUL PRAHOVA (; act aditional nr.1397/07.06.2005 emis de BNP DRAGAN NICOLETA); | | |
| B5 | se noteaza schimbarea denumirii societatii in SC REAL BUCOV SA <i>OBSERVATII: pozitie transcrisa din CF 23178/Bucov, inscrisa prin incheierea nr. 60372 din 07/08/2014;</i> | A1 |
| Act Administrativ nr. 53941, din 13/09/2011 emis de OCPI PRAHOVA; | | |
| B6 | se indreapta eroarea materiala strecurata in cuprinsul prezentei carti funciare in sensul ca s-a omis a se inscris constructia C2/1-depozit VPP cu Sc=1581,03 mp,suprafata construita a constructiei C04 este de 1009,94 mp,suprafata constructiei C19/2 este de 318,73 mp,suprafata constructiei C23/3 parter este de 747 mp,denumirea corecta a constructiei C38/1 este impreg.2-magazie,denumirea corecta a constructiei C38/2 este hala cuptoare impregn.2,denumirile corecte ale sunt constructiilor C38/3-statie apartaj-impregnare 2,C38/4-anexa industrială -impregnare 2,C38/5-hala rampa desc.smoala -impregnare 2,C38/6-hala finisare impregnare 2,constructia C29/2 -parter are suprafata construita conform documentatiei cadastrale de 928,33 mp, iat constructia C62-garaj auto este in regim de parter si etaj cu Sc parter=524,25 mp,Sc etaj =79,60 mp <i>OBSERVATII: pozitie transcrisa din CF 23178/Bucov, inscrisa prin incheierea nr. 60372 din 07/08/2014;</i> | A1, A1.39 |
| Act Notarial nr. 1632, din 10/07/2012 emis de NP MEIROSU CARMEN; | | |
| B7 | se noteaza actualizarea informatiilor cadastrale conform documentatiei tehnice avizate <i>OBSERVATII: pozitie transcrisa din CF 23178/Bucov, inscrisa prin incheierea nr. 60372 din 07/08/2014;</i> | A1, A1.39 |
| Act Administrativ nr. 1155, din 06/09/2012 emis de OCPI PH; | | |
| B8 | se noteaza schimbarea denumirii societatii din SC REAL SA PLEASA in SC BEGA REAL SA si din SC BEGA REAL SA in SC REAL BUCOV SA <i>OBSERVATII: pozitie transcrisa din CF 23178/Bucov, inscrisa prin incheierea nr. 60372 din 07/08/2014;</i> | A1, A1.39 |
| 118656 / 19/12/2016 | | |
| Act Notarial nr. 2393, din 15/12/2016 emis de NP Polihovici Daniela; | | |
| B12 | se respinge cererea de notare a proiectului de fuziune intrucat nu au fost prezentate actele solicitate prin referatul de completare | A1, A1.39 |
| 90064 / 09/07/2021 | | |
| Act Notarial nr. 1734, din 07/08/2020 emis de NP Diaconescu Remus Stefan (; hotarare judecatoreasca nr 706A din 19.04.2021, emis de Curtea de Apel București;act notarial nr 1737 din 07.08.2020, emis de NP Diaconescu Remus Stefan;act notarial nr 1735 din 07.08.2020, emis de NP Diaconescu Remus Stefan;act administrativ nr 116532 din 12.11.2020, emis de ORC DE PE LANGA TRIBUNALUL ILFOV;act notarial nr 1736 din 07.08.2020, emis de NP Diaconescu Remus Stefan); | | |

| Inscrieri privitoare la dreptul de proprietate și alte drepturi reale | | Referințe |
|---|---|-----------|
| B15 | Intabulare, drept de PROPRIETATE(ca urmare a divizarii), dobandit prin Conventie, cota actuala 1/1, cota initiala 1/1 1) SOCIETATEA COMERCIALA K1 INVESTMENTS S.R.L. , CIF:41992194 | A1 |
| B16 | Intabulare, drept de PROPRIETATE(ca urmare a divizarii), dobandit prin Conventie, cota actuala 1/1, cota initiala 1/1 1) SOCIETATEA COMERCIALA K1 INVESTMENTS S.R.L. , CIF:41992194 | A1.39 |

C. Partea III. SARCINI .

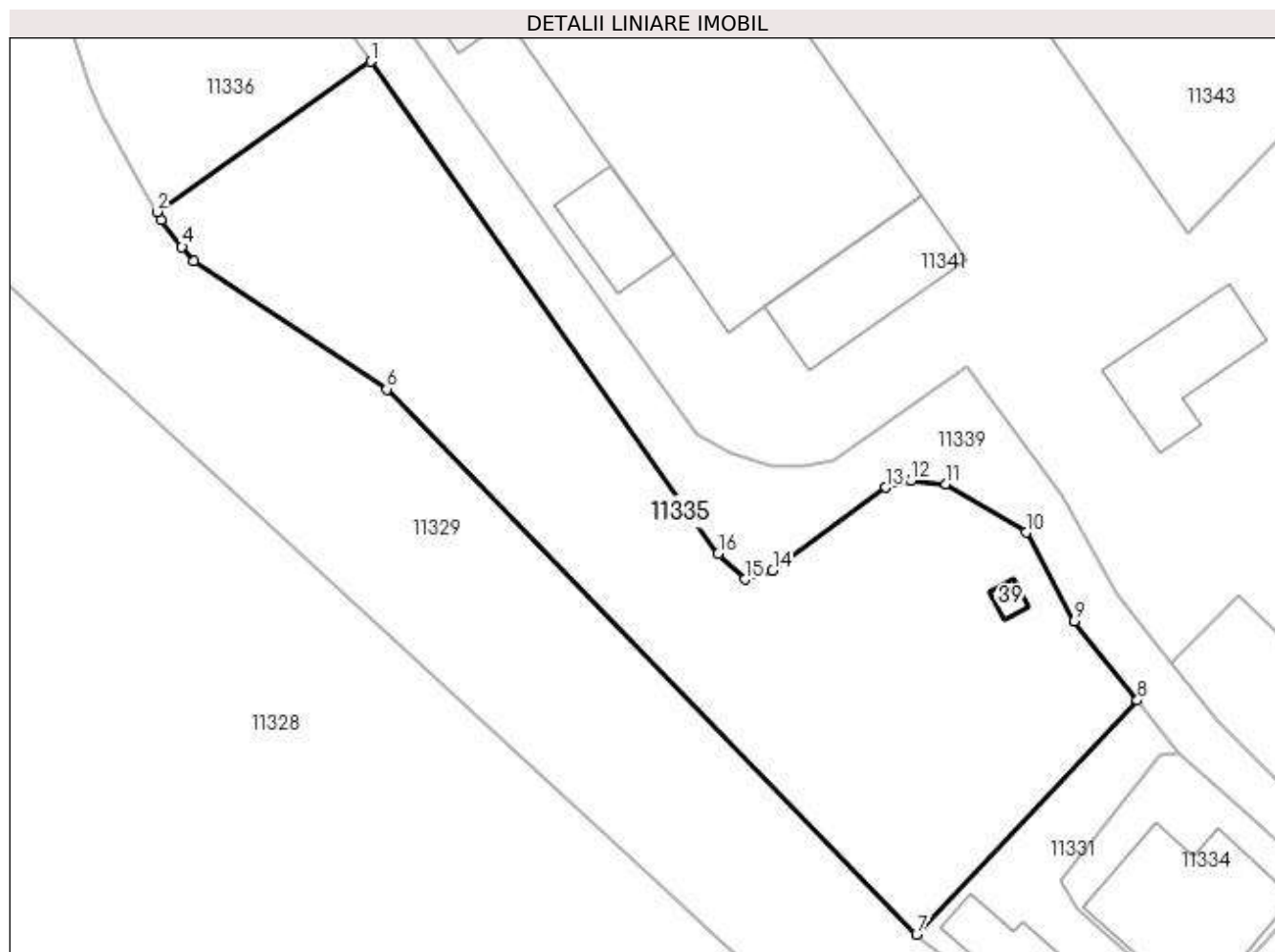
| Inscrieri privind dezmembramintele dreptului de proprietate, drepturi reale de garanție și sarcini | Referințe |
|--|-----------|
| NU SUNT | |

Anexa Nr. 1 La Partea I

Teren

| Nr cadastral | Suprafața (mp)* | Observații / Referințe |
|--------------|-----------------|------------------------|
| 24104 | 3.458 | |

* Suprafața este determinată în planul de proiecție Stereo 70.



Date referitoare la teren

| Crt | Categorie folosință | Intra vilan | Suprafața (mp) | Tarla | Parcelă | Nr. topo | Observații / Referințe |
|-----|---------------------|-------------|----------------|-------|---------|----------|------------------------|
| 1 | curți constructii | DA | 3.458 | 47 | 1985 | - | |

Date referitoare la construcții

| Crt | Număr | Destinație construcție | Supraf. (mp) | Situație juridică | Observații / Referințe |
|-------|-----------|--------------------------------------|-----------------------------|-------------------|---|
| A1.39 | 24104-C39 | construcții industriale și edilitare | Din acte: 0 Masurata: 13 | Cu acte | Nr. niveluri:1; S. construita la sol:13 mp; CABINA CANTAR BASCULA (FOSTA C36) |

Lungime Segmente

1) Valorile lungimilor segmentelor sunt obținute din proiecție în plan.

| Punct început | X / Y | Punct sfârșit | X / Y | Lungime segment (** (m) |
|---------------|----------------------------|---------------|----------------------------|-------------------------|
| 1 | 582.105,716 387.715,537 | 2 | 582.079,814 387.697,356 | 31.646 |
| 2 | 582.079,814 387.697,356 | 3 | 582.080,362 387.696,384 | 1.116 |
| 3 | 582.080,362 387.696,384 | 4 | 582.082,86 387.693,118 | 4.112 |

| Punct început | X / Y | Punct sfârşit | X / Y | Lungime segment (** (m) |
|---------------|----------------------------|---------------|----------------------------|-------------------------|
| 4 | 582.082,86 387.693,118 | 5 | 582.084,328 387.691,387 | 2.27 |
| 5 | 582.084,328 387.691,387 | 6 | 582.107,634 387.675,919 | 27.972 |
| 6 | 582.107,634 387.675,919 | 7 | 582.171,743 387.609,982 | 91.965 |
| 7 | 582.171,743 387.609,982 | 8 | 582.198,459 387.638,278 | 38.915 |
| 8 | 582.198,459 387.638,278 | 9 | 582.190,845 387.647,833 | 12.218 |
| 9 | 582.190,845 387.647,833 | 10 | 582.184,97 387.658,584 | 12.252 |
| 10 | 582.184,97 387.658,584 | 11 | 582.175,317 387.664,455 | 11.298 |
| 11 | 582.175,317 387.664,455 | 12 | 582.171,078 387.664,913 | 4.264 |
| 12 | 582.171,078 387.664,913 | 13 | 582.168,014 387.664,02 | 3.191 |
| 13 | 582.168,014 387.664,02 | 14 | 582.154,322 387.653,987 | 16.974 |
| 14 | 582.154,322 387.653,987 | 15 | 582.150,994 387.652,893 | 3.503 |
| 15 | 582.150,994 387.652,893 | 16 | 582.147,743 387.656,011 | 4.505 |
| 16 | 582.147,743 387.656,011 | 1 | 582.105,716 387.715,537 | 72.867 |

** Lungimile segmentelor sunt determinate în planul de proiecţie Stereo 70 şi sunt rotunjite la 1 milimetru.

*** Distanţa dintre puncte este formată din segmente cumulate ce sunt mai mici decât valoarea 1 milimetru.

**DATE DESPRE IMOBILUL NR. 11336**

Oficiul de Cadastru și Publicitate Imobiliară PRAHOVA
Biroul de Cadastru și Publicitate Imobiliară Ploiești

A. Partea I. Descrierea imobilului

TEREN Intravilan

Adresa: Loc. Pleasa, Str Industriei, Nr. 1, Jud. Prahova

| Nr. Crt | Nr cadastral Nr. topografic | Suprafața* (mp) | Observații / Referințe |
|---------|-----------------------------|-----------------|--|
| A1 | 23177 | 2.000 | Sector cadastral:57 Teren neimprejmut; |

B. Partea II. Proprietari și acte

| Inscrieri privitoare la dreptul de proprietate și alte drepturi reale | | Referințe |
|---|---|-----------|
| 60372 / 07/08/2014 | | |
| Act Notarial nr. 2162, din 06/08/2014 emis de NP MEIROSU MIHAI GABRIEL; | | |
| B1 | Se infiinteaza cartea funciara 23177 a imobilului cu numarul cadastral 23177/Bucov, rezultat din dezmembrarea imobilului cu numarul cadastral 23021 inregistrat in cartea funciara 23021; | A1 |
| Act Notarial nr. 192, din 25/02/2013 emis de NP COSMA ANDREEA; | | |
| B2 | Se infiinteaza cartea funciara 23021 a imobilului cu numarul cadastral 23021/Bucov, rezultat din dezmembrarea imobilului cu numarul cadastral 22856 inregistrat in cartea funciara 22856; | A1 |
| <i>OBSERVATII: pozitie transcrisa din CF 23021/Bucov, inregistrata prin incheierea nr. 13347 din 27/02/2013;</i> | | |
| Act Notarial nr. 2238, din 17/09/2012 emis de NP MEIROSU CARMEN (; rezolutie nr.28720/09.09.2002 emisa de ORC PRAHOVA;act aditional nr.5126/11.06.2002 emis de NP SANDU AURELIAN VIORELcertificat de inregistrare mentiuni nr.28720/164/09.09.2012 emis de ORC PRAHOVA;act aditional nr.1397/07.06.2005 emis de NP DRAGAN NICOLETA;certificat de inregistrare mentiuni nr.42068/08.06.2005 emis de ORC PRAHOVA;rezolutie nr.5266/10.06.2005 emisa de TRIBUNALUL PRAHOVA); | | |
| B3 | Se infiinteaza cartea funciara 22856 a imobilului cu numarul cadastral 22856/Bucov, rezultat din dezmembrarea imobilului cu numarul cadastral 49 (identificator electronic 21243) inregistrat in cartea funciara 38(e:38) (identificator electronic 21243); | A1 |
| <i>OBSERVATII: pozitie transcrisa din CF 23021/Bucov, inregistrata prin incheierea nr. 13347 din 27/02/2013;</i> | | |
| 86806 / 29/10/2014 | | |
| Act Notarial nr. 2831, din 28/10/2014 emis de NP MEIROSU MIHAI GABRIEL; | | |
| B11 | Intabulare, drept de PROPRIETATEcumparare, dobandit prin Conventie, cota actuala 1/1, cota initiala 1/1 | A1 |
| 1) ASFALT SUD EXPERT SRL, CIF:27653389 | | |

C. Partea III. SARCINI

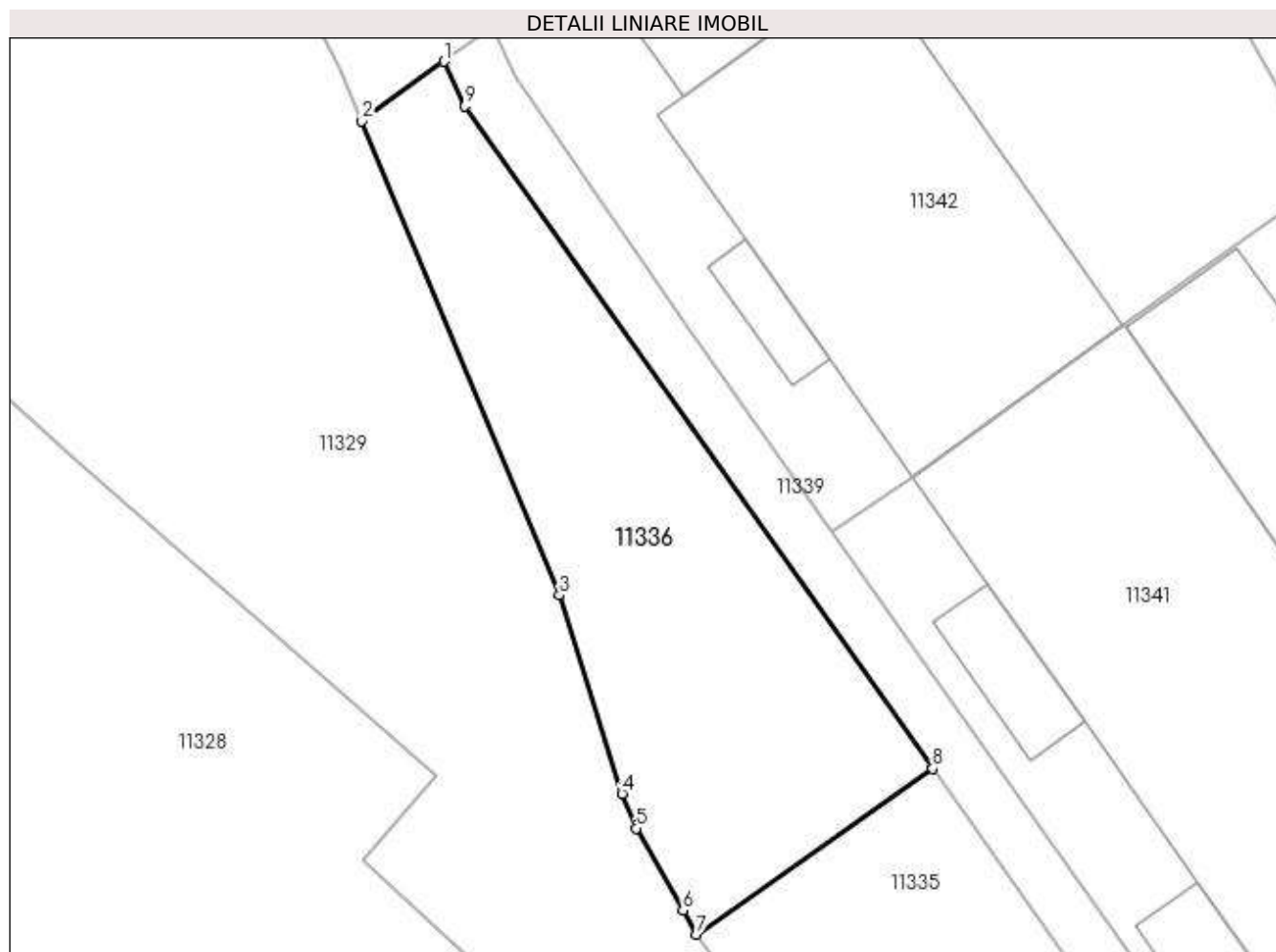
| Inscrieri privind dezmembramintele dreptului de proprietate, drepturi reale de garanție și sarcini | | Referințe |
|--|--|-----------|
| 92078 / 08/09/2015 | | |
| Act Administrativ nr. 364, din 04/09/2015 emis de NP COSMA ANDREEA; | | |
| C2 | Intabulare, drept de UZ | A1 |
| 1) DISTRIGAZ SUD RELETE SRL, CIF:23308833 | | |
| 2) GDF SUEZ ENERGY ROMANIA S.A., CIF:13093222 | | |
| C3 | Intabulare, drept de SERVITUTEde trecere | A1 |
| 1) DISTRIGAZ SUD RELETE SRL, CIF:23308833 | | |
| 2) GDF SUEZ ENERGY ROMANIA S.A., CIF:13093222 | | |

Anexa Nr. 1 La Partea I

Teren

| Nr cadastral | Suprafața (mp)* | Observații / Referințe |
|--------------|-----------------|------------------------|
| 23177 | 2.000 | |

* Suprafața este determinată în planul de proiecție Stereo 70.



Date referitoare la teren

| Crt | Categorie folosință | Intravilan | Suprafața (mp) | Tarla | Parcelă | Nr. topo | Observații / Referințe |
|-----|---------------------|------------|----------------|-------|---------|----------|------------------------|
| 1 | curți constructii | DA | 2.000 | 47 | 1985 | - | |

Lungime Segmente

1) Valorile lungimilor segmentelor sunt obținute din proiecție în plan.

| Punct început | X / Y | Punct sfârșit | X / Y | Lungime segment (** (m) |
|---------------|----------------------------|---------------|----------------------------|-------------------------|
| 1 | 582.052,105 387.793,039 | 2 | 582.043,07 387.786,541 | 11.129 |
| 2 | 582.043,07 387.786,541 | 3 | 582.064,789 387.734,526 | 56.367 |
| 3 | 582.064,789 387.734,526 | 4 | 582.071,624 387.712,793 | 22.782 |
| 4 | 582.071,624 387.712,793 | 5 | 582.073,181 387.708,984 | 4.115 |
| 5 | 582.073,181 387.708,984 | 6 | 582.078,334 387.699,978 | 10.376 |

| Punct început | X / Y | Punct sfârşit | X / Y | Lungime segment (** (m) |
|---------------|----------------------------|---------------|----------------------------|-------------------------|
| 6 | 582.078,334 387.699,978 | 7 | 582.079,814 387.697,356 | 3.011 |
| 7 | 582.079,814 387.697,356 | 8 | 582.105,716 387.715,537 | 31.646 |
| 8 | 582.105,716 387.715,537 | 9 | 582.054,435 387.788,171 | 88.913 |
| 9 | 582.054,435 387.788,171 | 1 | 582.052,105 387.793,039 | 5.397 |

** Lungimile segmentelor sunt determinate în planul de proiecție Stereo 70 și sunt rotunjite la 1 milimetru.

*** Distanța dintre puncte este formată din segmente cumulate ce sunt mai mici decât valoarea 1 milimetru.

**DATE DESPRE IMOBILUL NR. 11337**

Oficiul de Cadastru și Publicitate Imobiliară PRAHOVA
Biroul de Cadastru și Publicitate Imobiliară Ploiești

A. Partea I. Descrierea imobilului

TEREN Intravilan

Adresa: Loc. Pleasa, Str Industriei, Nr. 1, Jud. Prahova, TARLA 47, DIN PARCELA Cc 1985

| Nr. Crt | Nr cadastral Nr. topografic | Suprafața* (mp) | Observații / Referințe |
|---------|-----------------------------|-----------------|---|
| A1 | 23018 | 8.045 | Sector cadastral:57 Teren neimpregmuit; |

Construcții

| Crt | Nr cadastral Nr. topografic | Adresa | Observații / Referințe |
|-------|-----------------------------|---|---|
| A1.57 | 23018-C57 | Loc. Pleasa, Str Industriei, Nr. 1, Jud. Prahova, TARLA 47, DIN PARCELA Cc 1985 | Nr. niveluri:1; S. construita la sol:524 mp; Garaj auto (P+1) - Sd= 604 mp (fosta C 62) |

B. Partea II. Proprietari și acte

| Inscrieri privitoare la dreptul de proprietate și alte drepturi reale | | Referințe |
|---|---|-----------|
| 13347 / 27/02/2013 | | |
| Act Notarial nr. 192, din 25/02/2013 emis de NP COSMA ANDREEA; | | |
| B1 | Se infiinteaza cartea funciara 23018 a imobilului cu numarul cadastral 23018/Bucov, rezultat din dezmembrarea imobilului cu numarul cadastral 22856 inscris in cartea funciara 22856; | A1, A1.57 |
| Act Notarial nr. 2238, din 17/09/2012 emis de NP MEIROSU CARMEN (; rezolutie nr.28720/09.09.2002 emisa de ORC PRAHOVA;act aditional nr.5126/11.06.2002 emis de NP SANDU AURELIAN VIORELcertificat de inregistrare mentiuni nr.28720/164/09.09.2012 emis de ORC PRAHOVA;act aditional nr.1397/07.06.2005 emis de NP DRAGAN NICOLETA;certificat de inregistrare mentiuni nr.42068/08.06.2005 emis de ORC PRAHOVA;rezolutie nr.5266/10.06.2005 emisa de TRIBUNALUL PRAHOVA); | | |
| B2 | Se infiinteaza cartea funciara 22856 a imobilului cu numarul cadastral 22856/Bucov, rezultat din dezmembrarea imobilului cu numarul cadastral 49 (identificator electronic 21243) inscris in cartea funciara 38(e:38) (identificator electronic 21243); <i>OBSERVATII: pozitie transcrisa din CF 22856/Bucov, inscrisa prin incheierea nr. 55563 din 20/09/2012;</i> | A1, A1.57 |
| Certificat nr. B0644310, din 14/06/2005 emis de ORC DE PE LANGA TRIBUNALUL PRAHOVA (; act aditional nr.1397/07.06.2005 emis de BNP DRAGAN NICOLETA); | | |
| B5 | se noteaza schimbarea denumirii societatii in SC REAL BUCOV SA <i>OBSERVATII: pozitie transcrisa din CF 22856/Bucov, inscrisa prin incheierea nr. 55563 din 20/09/2012;</i> | A1 |
| Act Administrativ nr. 53941, din 13/09/2011 emis de OCPI PRAHOVA; | | |
| B6 | se indreapta eroarea materiala strecurata in cuprinsul prezentei carti funciare in sensul ca s-a omis a se inscris constructia C2/1-depozit VPP cu Sc=1581,03 mp,suprafata construita a constructiei C04 este de 1009,94 mp,suprafata constructiei C19/2 este de 318,73 mp,suprafata constructiei C23/3 parter este de 747 mp,denumirea corecta a constructiei C38/1 este impreg.2-magazie,denumirea corecta a constructiei C38/2 este hala cuptoare impregn.2,denumirile corecte ale sunt constructiilor C38/3-statie apartaj-impregnare 2,C38/4-anexa industriala -impregnare 2,C38/5-hala rampa desc.smoala -impregnare 2,C38/6-hala finisare impregnare 2,constructia C29/2 -parter are suprafata construita conform documentatiei cadastrale de 928,33 mp, iat constructia C62-garaj auto este in regim de parter si etaj cu Sc parter=524,25 mp,Sc etaj =79,60 mp <i>OBSERVATII: pozitie transcrisa din CF 22856/Bucov, inscrisa prin incheierea nr. 55563 din 20/09/2012;</i> | A1, A1.57 |
| Act Notarial nr. 1632, din 10/07/2012 emis de NP MEIROSU CARMEN; | | |
| B7 | se noteaza actualizarea informatiilor cadastrale conform documentatiei tehnice avizate <i>OBSERVATII: pozitie transcrisa din CF 22856/Bucov, inscrisa prin incheierea nr. 55563 din 20/09/2012;</i> | A1, A1.57 |
| Act Administrativ nr. 1155, din 06/09/2012 emis de OCPI PH; | | |
| B8 | se noteaza schimbarea denumirii societatii din SC REAL SA PLEASA in SC BEGA REAL SA si din SC BEGA REAL SA in SC REAL BUCOV SA <i>OBSERVATII: pozitie transcrisa din CF 22856/Bucov, inscrisa prin incheierea nr. 55563 din 20/09/2012;</i> | A1, A1.57 |

| Inscrieri privitoare la dreptul de proprietate și alte drepturi reale | | Referințe |
|---|--|-----------|
| 13337 / 27/02/2013 | | |
| Act Notarial nr. 193, din 25/02/2013 emis de NP COSMA ANDREEA; | | |
| B9 | Intabulare, drept de PROPRIETATE, dobandit prin Conventie, cota actuala 1/1, cota initiala 1/1 1) ASFALT SUD EXPERT SRL, CIF:27653389 | A1, A1.57 |

C. Partea III. SARCINI

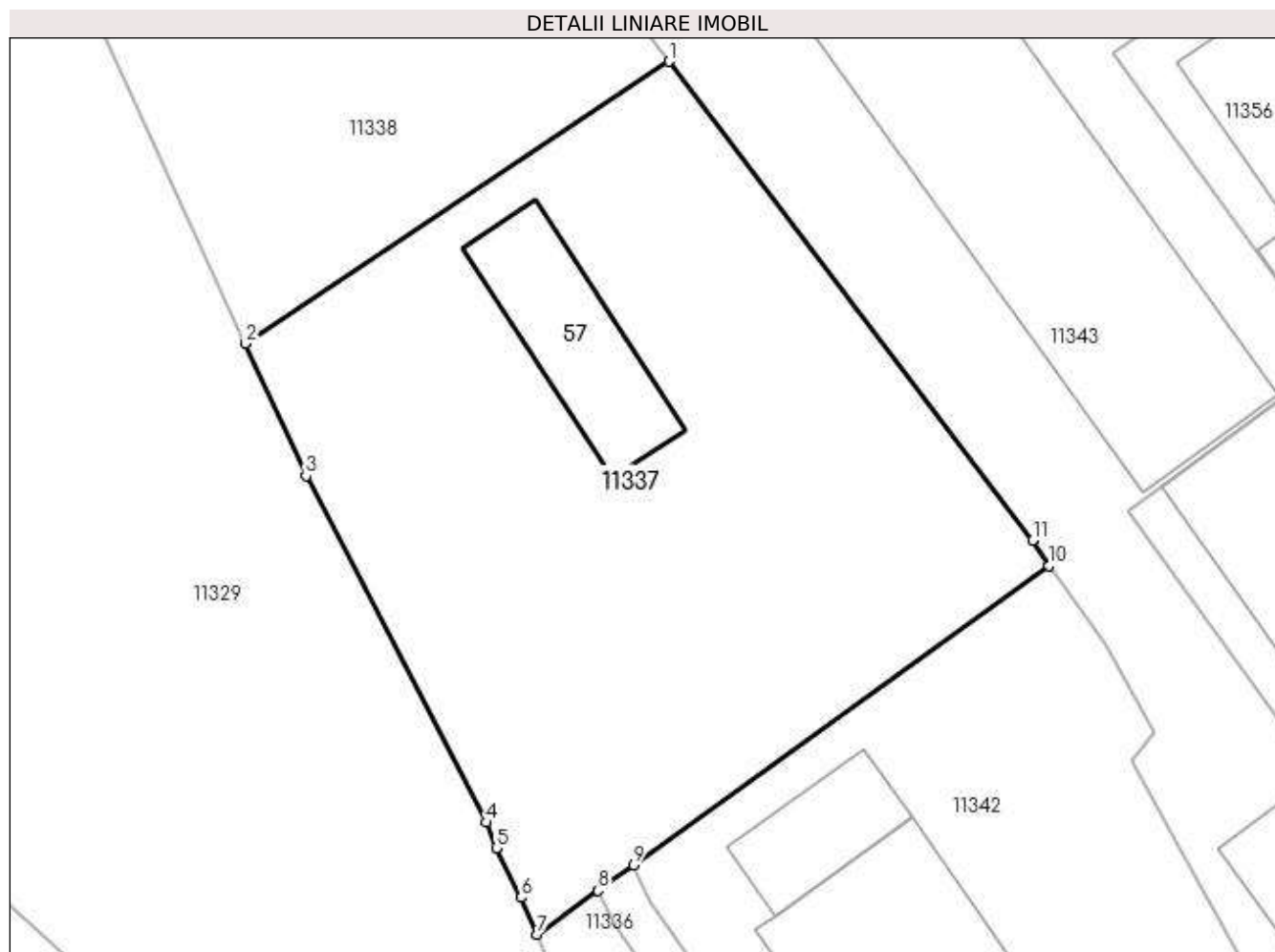
| Inscrieri privind dezmembramintele dreptului de proprietate, drepturi reale de garanție și sarcini | | Referințe |
|---|--|-----------|
| 70462 / 17/10/2013 | | |
| Act Administrativ nr. 465/P/2013, din 16/10/2013 emis de PARCHETUL DE PE LANGA CURTEA DE APEL PLOIESTI; | | |
| C2 | se noteaza sechestrul asigurator la cererea Parchetului de pe langa Curtea de Apel Ploiesti | A1, A1.57 |
| 23939 / 28/03/2014 | | |
| Act Administrativ nr. 7260, din 26/03/2014 emis de DGRFP PLOIESTI,A.J.F.P.PRAHOVA; | | |
| C3 | se noteaza SECHESTRU in baza procesului verbal de sechestrul nr. 7260/26.03.2014 in favoarea D.G.R.F.P.PLOIESTI-A.J.F.P.PRAHOVA, SERVICIUL FISCAL ORASENSC BOLDESTI SCAENI | A1, A1.57 |

Anexa Nr. 1 La Partea I

Teren

| Nr cadastral | Suprafața (mp)* | Observații / Referințe |
|--------------|-----------------|------------------------|
| 23018 | 8.045 | |

* Suprafața este determinată în planul de proiecție Stereo 70.



Date referitoare la teren

| Crt | Categorie folosință | Intra vilan | Suprafața (mp) | Tarla | Parcelă | Nr. topo | Observații / Referințe |
|-----|---------------------|-------------|----------------|-------|---------|----------|------------------------|
| 1 | curți constructii | DA | 8.045 | 47 | 1985 | - | |

Date referitoare la construcții

| Crt | Număr | Destinație construcție | Supraf. (mp) | Situație juridică | Observații / Referințe |
|-------|-----------|--------------------------------------|------------------------------|-------------------|--|
| A1.57 | 23018-C57 | construcții industriale și edilitare | Din acte: 0 Masurata: 524 | Cu acte | Nr. niveluri:1; S. construita la sol:524 mp; Garaj auto (P+1) - Sd= 604 mp (fosta C 62) |

Lungime Segmente

1) Valorile lungimilor segmentelor sunt obținute din proiecție în plan.

| Punct început | X / Y | Punct sfârșit | X / Y | Lungime segment (** (m) |
|---------------|----------------------------|---------------|----------------------------|-------------------------|
| 1 | 582.062,699 387.915,89 | 2 | 581.999,831 387.874,069 | 75.507 |
| 2 | 581.999,831 387.874,069 | 3 | 582.008,82 387.854,465 | 21.567 |
| 3 | 582.008,82 387.854,465 | 4 | 582.035,596 387.803,148 | 57.883 |

| Punct început | X / Y | Punct sfârșit | X / Y | Lungime segment (** (m) |
|---------------|----------------------------|---------------|----------------------------|-------------------------|
| 4 | 582.035,596 387.803,148 | 5 | 582.037,048 387.799,347 | 4.069 |
| 5 | 582.037,048 387.799,347 | 6 | 582.040,78 387.792,025 | 8.218 |
| 6 | 582.040,78 387.792,025 | 7 | 582.043,07 387.786,541 | 5.943 |
| 7 | 582.043,07 387.786,541 | 8 | 582.052,105 387.793,039 | 11.129 |
| 8 | 582.052,105 387.793,039 | 9 | 582.057,375 387.796,83 | 6.492 |
| 9 | 582.057,375 387.796,83 | 10 | 582.118,999 387.841,155 | 75.909 |
| 10 | 582.118,999 387.841,155 | 11 | 582.116,56 387.844,917 | 4.483 |
| 11 | 582.116,56 387.844,917 | 1 | 582.062,699 387.915,89 | 89.096 |

** Lungimile segmentelor sunt determinate în planul de proiecție Stereo 70 și sunt rotunjite la 1 milimetru.

*** Distanța dintre puncte este formată din segmente cumulate ce sunt mai mici decât valoarea 1 milimetru.

**DATE DESPRE IMOBILUL NR. 11338**

Oficiul de Cadastru și Publicitate Imobiliară PRAHOVA
Biroul de Cadastru și Publicitate Imobiliară Ploiești

A. Partea I. Descrierea imobilului

TEREN Intravilan

Adresa: Loc. Pleasa, Str Industriei, Nr. 1, Jud. Prahova

| Nr. Crt | Nr cadastral Nr. topografic | Suprafața* (mp) | Observații / Referințe |
|---------|-----------------------------|-----------------|--|
| A1 | 24083 | 16.257 | Sector cadastral:57 Teren neimprijmit; |

Construcții

| Crt | Nr cadastral Nr. topografic | Adresa | Observații / Referințe |
|-------|-----------------------------|--|--|
| A1.4 | 24083-C4 | Loc. Pleasa, Str Industriei, Nr. 1, Jud. Prahova | Nr. niveluri:1; S. construita la sol:1010 mp; Baraca metalica ATV |
| A1.50 | 24083-C50 | Loc. Pleasa, Str Industriei, Nr. 1, Jud. Prahova | Nr. niveluri:1; S. construita la sol:398 mp; Atelier auto (fost C48) |

B. Partea II. Proprietari și acte

| Inscrieri privitoare la dreptul de proprietate și alte drepturi reale | Referințe |
|---|---|
| 76255 / 26/09/2014 | |
| Act Notarial nr. 2532, din 24/09/2014 emis de NP MEIROSU MIHAI GABRIEL; | |
| B1 | Se infiinteaza cartea funciara 24083 a imobilului cu numarul cadastral 24083/Bucov, rezultat din dezmembrarea imobilului cu numarul cadastral 23017 inregistrat in cartea funciara 23017; |
| | A1, A1.4, A1.50 |
| 60715 / 21/06/2016 | |
| Act Administrativ nr. 52118, din 25/05/2016 emis de OCPI PRAHOVA; | |
| B7 | se respinge cererea de reexaminare a incheierii nr.52118/25.05.2016 intrucat aceasta a fost solutionata in conformitate cu prevederile legale in vigoare |
| | A1, A1.4, A1.50 |
| 120875 / 29/12/2016 | |
| Act Notarial nr. 4164, din 14/10/2016 emis de NP NECULAE AURELIAN (; act notarial nr 36 din 19.10.2016, emis de NP NECULAE AURELIAN); | |
| B8 | se respinge cererea de radiere intrucat nu s-a raspuns cerintelor din referatul de completare |
| | A1, A1.4, A1.50 |
| 13648 / 20/02/2017 | |
| Actiune In Instanta nr. 5583, din 23/09/2016 emis de TRIBUNALUL BUCURESTI SECTIA A VI A CIVILA; | |
| B9 | se radiaza litigiul inregistrat sub B6 prin incheierea nr. 52118/2016 |
| | A1, A1.4, A1.50 |
| 155248 / 08/12/2022 | |
| Act Notarial nr. 1464, din 07/12/2022 emis de NP MELINTE ANCA ELENA; | |
| B14 | Intabulare, drept de PROPRIETATEcumparare, dobandit prin Conventie, cota actuala 1/1, cota initiala 1/1 |
| | 1) COMPANIA DE SALUBRITATE BRANTNER VERES, CIF:201322 |
| | A1 |
| B15 | Intabulare, drept de PROPRIETATEcumparare, dobandit prin Conventie, cota actuala 1/1, cota initiala 1/1 |
| | 1) COMPANIA DE SALUBRITATE BRANTNER VERES, CIF:201322 |
| | A1.4, A1.50 |
| Act Notarial nr. 1466, din 07/12/2022 emis de NP MELINTE ANCA ELENA; | |
| B16 | se noteaza interdictiile de instrainare ,grevare ,inchiriere , dezmembrare ,alipire ,demolare ,construire ,restructurare ,amenajare |
| | 1) RAIFFEISEN BANK SA, CIF:361820 |
| | A1, A1.4, A1.50 |

C. Partea III. SARCINI

| Inscrieri privind dezmembramintele dreptului de proprietate, drepturi reale de garanție și sarcini | Referințe |
|---|--|
| 94465 / 24/11/2014 | |
| Act Administrativ nr. 76255, din 26/09/2014 emis de O.C.P.I. PRAHOVA (; act notarial nr. 2725/20-10-2014 emis de N.P. MEIROSU MIHAI GABRIEL; act notarial nr. 2888/05-11-2014 emis de N.P. MEIROSU MIHAI GABRIEL;); | |
| C1 | se noteaza actualizarea informatiilor cadastrale conform documentatiei tehnice avizate in sensul ca pe terenul in suprafata de 30 mp parte determinata din terenul in suprafata de totala de 16257 |
| | A1 |

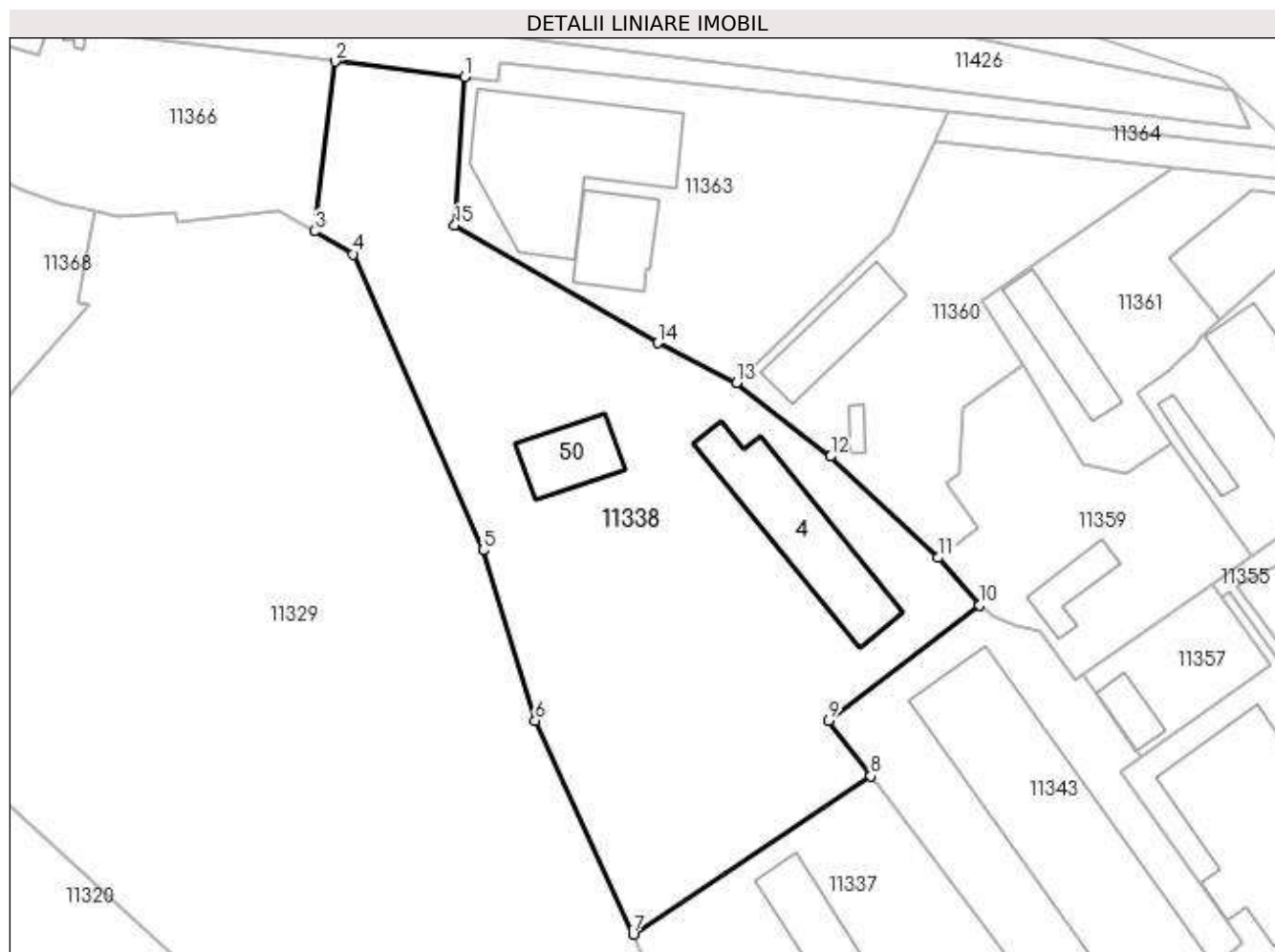
| Inscrieri privind dezmembramintele dreptului de proprietate, drepturi reale de garanție și sarcini | | Referințe |
|---|---|-----------------|
| C1 | mp de sub A1 se constituie suprafață în favoarea lotului cu nr. cadastral 24083 înscris în cartea funciara 24083 a localității Bucov | A1 |
| 80546 / 13/09/2018 | | |
| Act Notarial nr. 2166, din 11/09/2018 emis de Np Meirosu Mihai Gabriel; | | |
| C2 | se îndreapă eroarea materială strecurată în cuprinsul prezentei cărți funciare și al încheierii nr.94465/2014 în sensul că pe terenul în suprafață de 30 mp parte determinată din terenul în suprafață de totală de 16257 mp de sub A1 se constituie suprafață în favoarea SC FDEE ELECTRICA DISTRIBUTIE MUNTENIA NORD SA | A1 |
| 151540 / 03/11/2021 | | |
| Inscris Sub Semnatura Privată nr. 2, din 04/05/2020 emis de K1 INVESTMENTS SRL (; înscris sub semnatura privată nr 1 din 05.05.2020, emis de K1 INVESTMENTS SRL); | | |
| C3 | se notează închirierea încheiată între K1 INVESTMENTS SRL în calitate de locator și RECOLOGICA WASTE SOLUTIONS SRL în calitate de locatar pe o perioadă de 10 ani cu începere de la data de 04.05.2020 | A1, A1.4, A1.50 |
| 132258 / 18/10/2022 | | |
| Act Notarial nr. 2165, din 12/10/2022 emis de Malureanu Doru; | | |
| C5 | se respinge cererea de radiere a contractului de închiriere întrucât nu au fost depuse actele solicitate prin referatul de completare, iar termenul alocat pentru soluționare a fost depășit | A1, A1.4, A1.50 |
| 143304 / 10/11/2022 | | |
| Act Notarial nr. 2383, din 09/11/2022 emis de NP Malureanu Doru (; act administrativ nr 132258 din 18.10.2022, emis de OCPI PRAHOVA; act notarial nr 2165 din 12.10.2022, emis de NP Malureanu Doru); | | |
| C6 | se radiază închirierea de sub C4 înscrisă prin încheierea nr. 151540/2021 | A1, A1.4, A1.50 |
| 155248 / 08/12/2022 | | |
| Act Notarial nr. 1466, din 07/12/2022 emis de NP MELINTE ANCA ELENA; | | |
| C7 | Intabulare, drept de IPOTECA, Valoare:1925000 EUR și celelalte obligații de plată aferente creditului 1) RAIFFEISEN BANK SA , CIF:361820 | A1, A1.4, A1.50 |

Anexa Nr. 1 La Partea I

Teren

| Nr cadastral | Suprafața (mp)* | Observații / Referințe |
|--------------|-----------------|------------------------|
| 24083 | 16.257 | |

* Suprafața este determinată în planul de proiecție Stereo 70.



Date referitoare la teren

| Crt | Categorie folosință | Intravilan | Suprafața (mp) | Tarla | Parcelă | Nr. topo | Observații / Referințe |
|-----|---------------------|------------|----------------|-------|---------|----------|---|
| 1 | curți constructii | DA | 16.257 | 47 | 1985 | - | Se constituie dreptul de suprafață în suprafața de 30 mp în favoarea societății F.D.E.E. ELECTRICA DISTRIBUTIE MUNTENIA NORD S.A. |

Date referitoare la construcții

| Crt | Număr | Destinație construcție | Supraf. (mp) | Situație juridică | Observații / Referințe |
|-------|-----------|--------------------------------------|--------------------------------|-------------------|---|
| A1.4 | 24083-C4 | construcții industriale și edilitare | Din acte: 0 Masurată: 1.010 | Cu acte | Nr. niveluri:1; S. construită la sol:1010 mp; Baraca metalică ATV |
| A1.50 | 24083-C50 | construcții industriale și edilitare | Din acte: 0 Masurată: 398 | Cu acte | Nr. niveluri:1; S. construită la sol:398 mp; Atelier auto (fost C48) |

Lungime Segmente

1) Valorile lungimilor segmentelor sunt obținute din proiecție în plan.

| Punct început | X / Y | Punct sfârșit | X / Y | Lungime segment (** (m) |
|---------------|----------------------------|---------------|----------------------------|-------------------------|
| 1 | 581.955,181 388.100,682 | 2 | 581.921,001 388.104,819 | 34.429 |

| Punct început | X / Y | Punct sfârșit | X / Y | Lungime segment (** (m) |
|---------------|----------------------------|---------------|----------------------------|-------------------------|
| 2 | 581.921,001 388.104,819 | 3 | 581.915,549 388.059,927 | 45.222 |
| 3 | 581.915,549 388.059,927 | 4 | 581.925,851 388.053,91 | 11.93 |
| 4 | 581.925,851 388.053,91 | 5 | 581.960,147 387.975,591 | 85.499 |
| 5 | 581.960,147 387.975,591 | 6 | 581.973,929 387.930,557 | 47.096 |
| 6 | 581.973,929 387.930,557 | 7 | 581.999,831 387.874,069 | 62.143 |
| 7 | 581.999,831 387.874,069 | 8 | 582.062,699 387.915,89 | 75.507 |
| 8 | 582.062,699 387.915,89 | 9 | 582.051,543 387.930,591 | 18.455 |
| 9 | 582.051,543 387.930,591 | 10 | 582.091,486 387.961,121 | 50.274 |
| 10 | 582.091,486 387.961,121 | 11 | 582.080,505 387.973,594 | 16.618 |
| 11 | 582.080,505 387.973,594 | 12 | 582.051,94 388.000,365 | 39.149 |
| 12 | 582.051,94 388.000,365 | 13 | 582.027,106 388.019,831 | 31.554 |
| 13 | 582.027,106 388.019,831 | 14 | 582.006,25 388.030,448 | 23.403 |
| 14 | 582.006,25 388.030,448 | 15 | 581.952,639 388.061,456 | 61.933 |
| 15 | 581.952,639 388.061,456 | 1 | 581.955,181 388.100,682 | 39.308 |

** Lungimile segmentelor sunt determinate în planul de proiecție Stereo 70 și sunt rotunjite la 1 milimetru.

*** Distanța dintre puncte este formată din segmente cumulate ce sunt mai mici decât valoarea 1 milimetru.



DATE DESPRE IMOBILUL NR. 11339

Oficiul de Cadastru și Publicitate Imobiliară PRAHOVA
Biroul de Cadastru și Publicitate Imobiliară Ploiești

A. Partea I. Descrierea imobilului

TEREN Intravilan

Adresa: Loc. Pleasa, Str. Industriei, Nr. 1, Jud. Prahova, TARLA 47, DIN PARCELA Cc 1985

| Nr. Crt. | Nr. cadastral Nr. topografic | Suprafața* (mp) | Observații / Referințe |
|----------|------------------------------|-----------------|---|
| A1 | 23019 | 2.070 | Sector cadastral:57 Teren neimpregmuit; |

B. Partea II. Proprietari și acte

| Inscrieri privitoare la dreptul de proprietate și alte drepturi reale | Referințe | |
|---|---|----|
| 13347 / 27/02/2013 | | |
| Act Notarial nr. 192, din 25/02/2013 emis de NP COSMA ANDREEA; | | |
| B1 | Se infiinteaza cartea funciara 23019 a imobilului cu numarul cadastral 23019/Bucov, rezultat din dezmembrarea imobilului cu numarul cadastral 22856 in scris in cartea funciara 22856; | A1 |
| Act Notarial nr. 2238, din 17/09/2012 emis de NP MEIROSU CARMEN (; rezolutie nr.28720/09.09.2002 emisa de ORC PRAHOVA;act additional nr.5126/11.06.2002 emis de NP SANDU AURELIAN VIORELcertificat de inregistrare mentiuni nr.28720/164/09.09.2012 emis de ORC PRAHOVA;act additional nr.1397/07.06.2005 emis de NP DRAGAN NICOLETA;certificat de inregistrare mentiuni nr.42068/08.06.2005 emis de ORC PRAHOVA;rezolutie nr.5266/10.06.2005 emisa de TRIBUNALUL PRAHOVA); | | |
| B2 | Se infiinteaza cartea funciara 22856 a imobilului cu numarul cadastral 22856/Bucov, rezultat din dezmembrarea imobilului cu numarul cadastral 49 (identificator electronic 21243) in scris in cartea funciara 38(e:38) (identificator electronic 21243); <i>OBSERVATIIL: pozitie transcrisa din CF 22856/Bucov, in scrisa prin incheierea nr. 55563 din 20/09/2012;</i> | A1 |
| Certificat Atestare nr. M031511, din 19/12/1999; | | |
| B3 | Intabulare, drept de PROPRIETATE, dobandit prin Lege, cota actuala 985/2070, cota initiala 1/1 1) SC REAL BUCOV SA(FOSTA S.C. REAL S.A. PLEASA) , CIF:999999999999 <i>OBSERVATIIL: pozitie transcrisa din CF 22856/Bucov, in scrisa prin incheierea nr. 55563 din 20/09/2012;</i> | A1 |
| Act Administrativ nr. 53941, din 13/09/2011 emis de OCPI PRAHOVA; | | |
| B6 | se indreapta eroarea materiala strecurata in cuprinsul prezentei carti funciare in sensul ca s-a omis a se in scris constructia C2/1-depozit VPP cu Sc=1581,03 mp,suprafata construita a constructiei C04 este de 1009,94 mp,suprafata constructiei C19/2 este de 318,73 mp,suprafata constructiei C23/3 parter este de 747 mp,denumirea corecta a constructiei C38/1 este impreg.2-magazie,denumirea corecta a constructiei C38/2 este hala cuptoare impregn.2,denumirile corecte ale sunt constructiilor C38/3-statie apartaj-impregnare 2,C38/4-anexa industriala -impregnare 2,C38/5-hala rampa desc.smoala -impregnare 2,C38/6-hala finisare impregnare 2,constructia C29/2 -parter are suprafata construita conform documentatiei cadastrale de 928,33 mp, iat construita C62-garaj auto este in regim de parter si etaj cu Sc parter=524,25 mp,Sc etaj =79,60 mp <i>OBSERVATIIL: pozitie transcrisa din CF 22856/Bucov, in scrisa prin incheierea nr. 55563 din 20/09/2012;</i> | A1 |
| Act Notarial nr. 1632, din 10/07/2012 emis de NP MEIROSU CARMEN; | | |
| B7 | se noteaza actualizarea informatiilor cadastrale conform documentatiei tehnice avizate <i>OBSERVATIIL: pozitie transcrisa din CF 22856/Bucov, in scrisa prin incheierea nr. 55563 din 20/09/2012;</i> | A1 |
| 71174 / 21/10/2013 | | |
| Act Notarial nr. 2550, din 18/10/2013 emis de NP MEIROSU MIHAI GABRIEL; | | |
| B9 | Intabulare, drept de PROPRIETATEcumparare pentru teren in suprafata de 318 mp indiviz din 2070 mp, dobandit prin Conventie, cota actuala 53/345, cota initiala 318/2070 1) SC LORETO SERVICE SRL , CIF:25458080 | A1 |
| 86802 / 29/10/2014 | | |
| Act Notarial nr. 2831, din 28/10/2014 emis de NP MEIROSU MIHAI GABRIEL; | | |
| B11 | Intabulare, drept de PROPRIETATEcumparare asupra terenului in | A1 |

| Inscrieri privitoare la dreptul de proprietate și alte drepturi reale | | Referințe |
|---|--|-----------|
| B11 | suprafata de 318 mp indiviz din 2070 mp, dobandit prin Conventie, cota actuala 318/2070, cota initiala 318/2070 1) ASFALT SUD EXPERT SRL, CIF:27653389 | |
| 12060 / 10/02/2016 | | |
| Act Notarial nr. 311, din 09/02/2016 emis de NP MEIROSU MIHAI GABRIEL; | | |
| B12 | Intabulare, drept de PROPRIETATEcumparare asupra terenului in suprafata de 227 mp indiviz din 2070 mp, dobandit prin Conventie, cota actuala 227/2070, cota initiala 227/2070 1) SC ECOLIFE BUSINESS SRL, CIF:6980574 | A1 |
| 118659 / 19/12/2016 | | |
| Act Notarial nr. 2393, din 14/12/2016 emis de NP Polihovici Daniela; | | |
| B14 | se respinge cererea pentru lipsa completarilor solicitate prin referat | A1 |
| 90060 / 09/07/2021 | | |
| Act Notarial nr. 1734, din 07/08/2020 emis de NP Diaconescu Remus Stefan (; act notarial nr 1735 din 07.08.2020, emis de NP Diaconescu Remus Stefan;hotarare judecatoreasca nr 706A din 19.04.2021, emis de Curtea de Apel București;act administrativ nr 116532 din 12.11.2020, emis de ORC DE PE LANGA TRIBUNALUL ILFOV;act notarial nr 1737 din 07.08.2020, emis de NP Diaconescu Remus Stefan); | | |
| B16 | Intabulare, drept de PROPRIETATE(ca urmare a divizarii) (asupra terenului in suprafata de 222 mp indiviz din 2070 mp),, dobandit prin Conventie, cota actuala 222/2070, cota initiala 222/2070 1) SOCIETATEA COMERCIALA K1 INVESTMENTS S.R.L., CIF:41992194 | A1 |

C. Partea III. SARCINI

| Inscrieri privind dezmembramintele dreptului de proprietate, drepturi reale de garanție și sarcini | | Referințe |
|--|---|-----------|
| 17287 / 24/02/2016 | | |
| Act Notarial nr. 125, din 23/02/2016 emis de NP Calin Mirela; | | |
| C3 | se radiaza ipoteca de sub C2 precum si interdictiile aferente de sub B10 inregistrate cu nr. 21682/2014 | A1 |

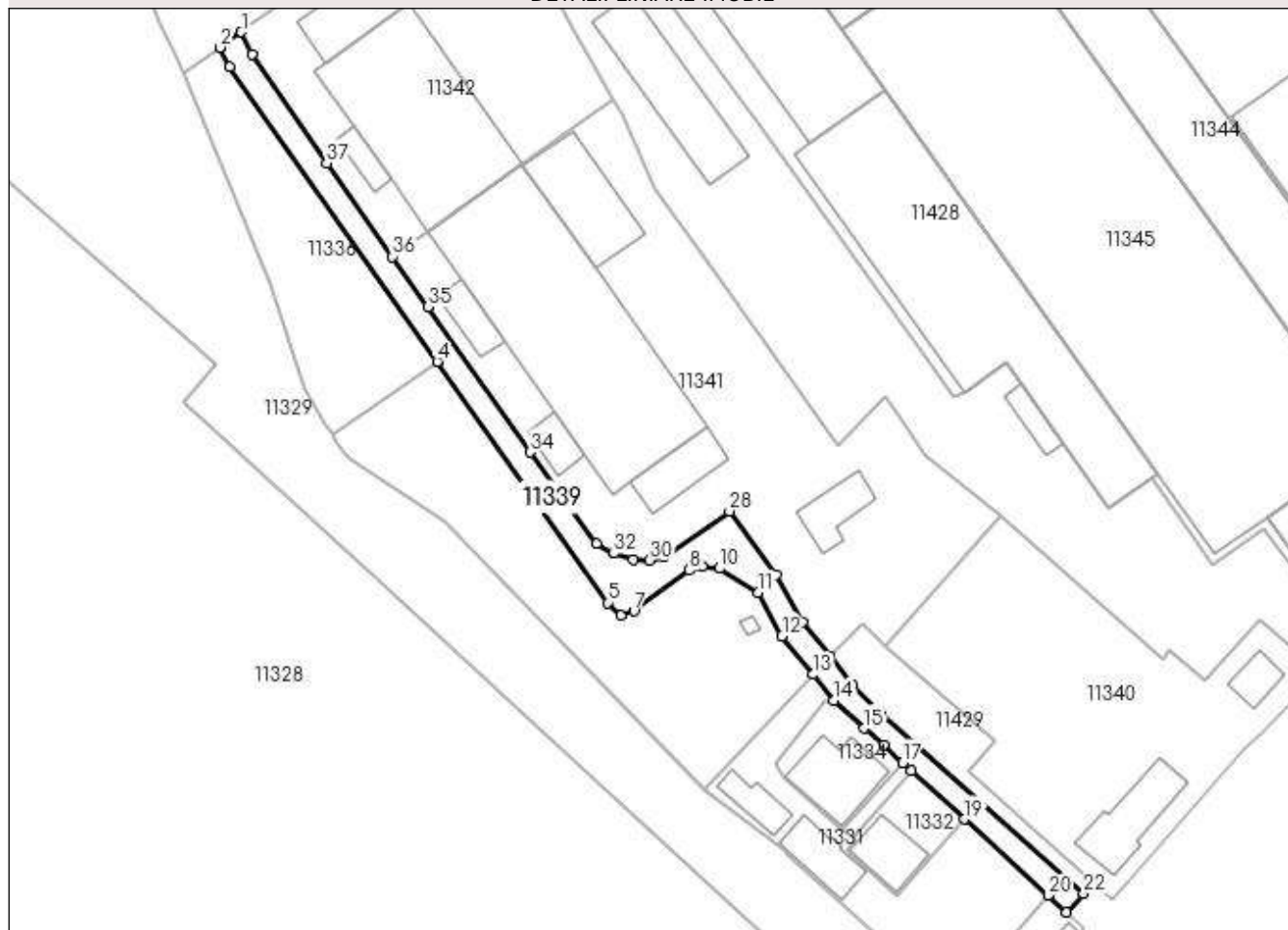
Anexa Nr. 1 La Partea I

Teren

| Nr cadastral | Suprafața (mp)* | Observații / Referințe |
|--------------|-----------------|------------------------|
| 23019 | 2.070 | |

* Suprafața este determinată în planul de proiecție Stereo 70.

DETALII LINIARE IMOBIL



Date referitoare la teren

| Crt | Categorie folosință | Intravilan | Suprafața (mp) | Tarla | Parcelă | Nr. topo | Observații / Referințe |
|-----|---------------------|------------|----------------|-------|---------|----------|------------------------|
| 1 | curți constructii | DA | 2.070 | 47 | 1985 | - | |

Lungime Segmente

1) Valorile lungimilor segmentelor sunt obținute din proiecție în plan.

| Punct început | X / Y | Punct sfârșit | X / Y | Lungime segment (** (m) |
|---------------|----------------------------|---------------|----------------------------|-------------------------|
| 1 | 582.057,375 387.796,83 | 2 | 582.052,105 387.793,039 | 6.492 |
| 3 | 582.054,435 387.788,171 | 4 | 582.105,716 387.715,537 | 88.913 |
| 5 | 582.147,743 387.656,011 | 6 | 582.150,994 387.652,893 | 4.505 |
| 7 | 582.154,322 387.653,987 | 8 | 582.168,014 387.664,02 | 16.974 |
| 9 | 582.171,078 387.664,913 | 10 | 582.175,317 387.664,455 | 4.264 |

| Punct început | X / Y | Punct sfârșit | X / Y | Lungime segment (** (m) |
|---------------|----------------------------|---------------|----------------------------|-------------------------|
| 2 | 582.052,105 387.793,039 | 3 | 582.054,435 387.788,171 | 5.397 |
| 4 | 582.105,716 387.715,537 | 5 | 582.147,743 387.656,011 | 72.867 |
| 6 | 582.150,994 387.652,893 | 7 | 582.154,322 387.653,987 | 3.503 |
| 8 | 582.168,014 387.664,02 | 9 | 582.171,078 387.664,913 | 3.191 |
| 10 | 582.175,317 387.664,455 | 11 | 582.184,97 387.658,584 | 11.298 |

| Punct început | X / Y | Punct sfârșit | X / Y | Lungime segment (** (m) |
|---------------|----------------------------|---------------|----------------------------|-------------------------|
| 11 | 582.184,97 387.658,584 | 12 | 582.190,845 387.647,833 | 12.252 |
| 13 | 582.198,459 387.638,278 | 14 | 582.203,51 387.631,94 | 8.104 |
| 15 | 582.211,161 387.625,03 | 16 | 582.215,881 387.620,84 | 6.311 |
| 17 | 582.220,632 387.616,514 | 18 | 582.222,8 387.614,54 | 2.932 |
| 19 | 582.235,88 387.602,63 | 20 | 582.256,533 387.583,729 | 27.996 |
| 21 | 582.261,0 387.579,641 | 22 | 582.265,27 387.584,198 | 6.245 |
| 23 | 582.214,969 387.629,009 | 24 | 582.208,202 387.635,679 | 9.502 |
| 25 | 582.202,584 387.642,729 | 26 | 582.195,861 387.651,166 | 10.788 |
| 27 | 582.189,463 387.662,915 | 28 | 582.177,91 387.678,663 | 19.531 |
| 29 | 582.161,606 387.667,291 | 30 | 582.158,178 387.666,523 | 3.513 |
| 31 | 582.154,193 387.666,684 | 32 | 582.149,24 387.668,173 | 5.172 |
| 33 | 582.145,051 387.670,564 | 34 | 582.128,706 387.693,199 | 27.92 |
| 35 | 582.103,444 387.729,001 | 36 | 582.094,718 387.741,422 | 15.18 |
| 37 | 582.078,465 387.764,557 | 38 | 582.059,969 387.791,41 | 32.607 |

| Punct început | X / Y | Punct sfârșit | X / Y | Lungime segment (** (m) |
|---------------|----------------------------|---------------|----------------------------|-------------------------|
| 12 | 582.190,845 387.647,833 | 13 | 582.198,459 387.638,278 | 12.218 |
| 14 | 582.203,51 387.631,94 | 15 | 582.211,161 387.625,03 | 10.31 |
| 16 | 582.215,881 387.620,84 | 17 | 582.220,632 387.616,514 | 6.425 |
| 18 | 582.222,8 387.614,54 | 19 | 582.235,88 387.602,63 | 17.69 |
| 20 | 582.256,533 387.583,729 | 21 | 582.261,0 387.579,641 | 6.055 |
| 22 | 582.265,27 387.584,198 | 23 | 582.214,969 387.629,009 | 67.366 |
| 24 | 582.208,202 387.635,679 | 25 | 582.202,584 387.642,729 | 9.015 |
| 26 | 582.195,861 387.651,166 | 27 | 582.189,463 387.662,915 | 13.378 |
| 28 | 582.177,91 387.678,663 | 29 | 582.161,606 387.667,291 | 19.878 |
| 30 | 582.158,178 387.666,523 | 31 | 582.154,193 387.666,684 | 3.988 |
| 32 | 582.149,24 387.668,173 | 33 | 582.145,051 387.670,564 | 4.823 |
| 34 | 582.128,706 387.693,199 | 35 | 582.103,444 387.729,001 | 43.817 |
| 36 | 582.094,718 387.741,422 | 37 | 582.078,465 387.764,557 | 28.273 |
| 38 | 582.059,969 387.791,41 | 1 | 582.057,375 387.796,83 | 6.009 |

** Lungimile segmentelor sunt determinate în planul de proiecție Stereo 70 și sunt rotunjite la 1 milimetru.

*** Distanța dintre puncte este formată din segmente cumulate ce sunt mai mici decât valoarea 1 milimetru.

**DATE DESPRE IMOBILUL NR. 11340**

Oficiul de Cadastru și Publicitate Imobiliară PRAHOVA
Biroul de Cadastru și Publicitate Imobiliară Ploiești

A. Partea I. Descrierea imobilului

TEREN Intravilan

Adresa: Loc. Pleasa, Jud. Prahova

| Nr. Crt | Nr cadastral Nr. topografic | Suprafața* (mp) | Observații / Referințe |
|---------|-----------------------------|-----------------|---|
| A1 | | 4.515 | Sector cadastral:57 Teren neimprejmuit; |

B. Partea II. Proprietari și acte

| Inscrieri privitoare la dreptul de proprietate și alte drepturi reale | Referințe |
|---|--|
| / | |
| Act Normativ nr. 7, din 13/03/1996 emis de PARLAMENTUL ROMANIEI (LEGE;); | |
| B1 | Inscrierea provizorie, drept de PROPRIETATE, dobandit prin Lege, cota actuala 1/1, cota initiala 1/1 1) COMUNA BUCOV, CIF:2843531 |
| | A1 |

C. Partea III. SARCINI .

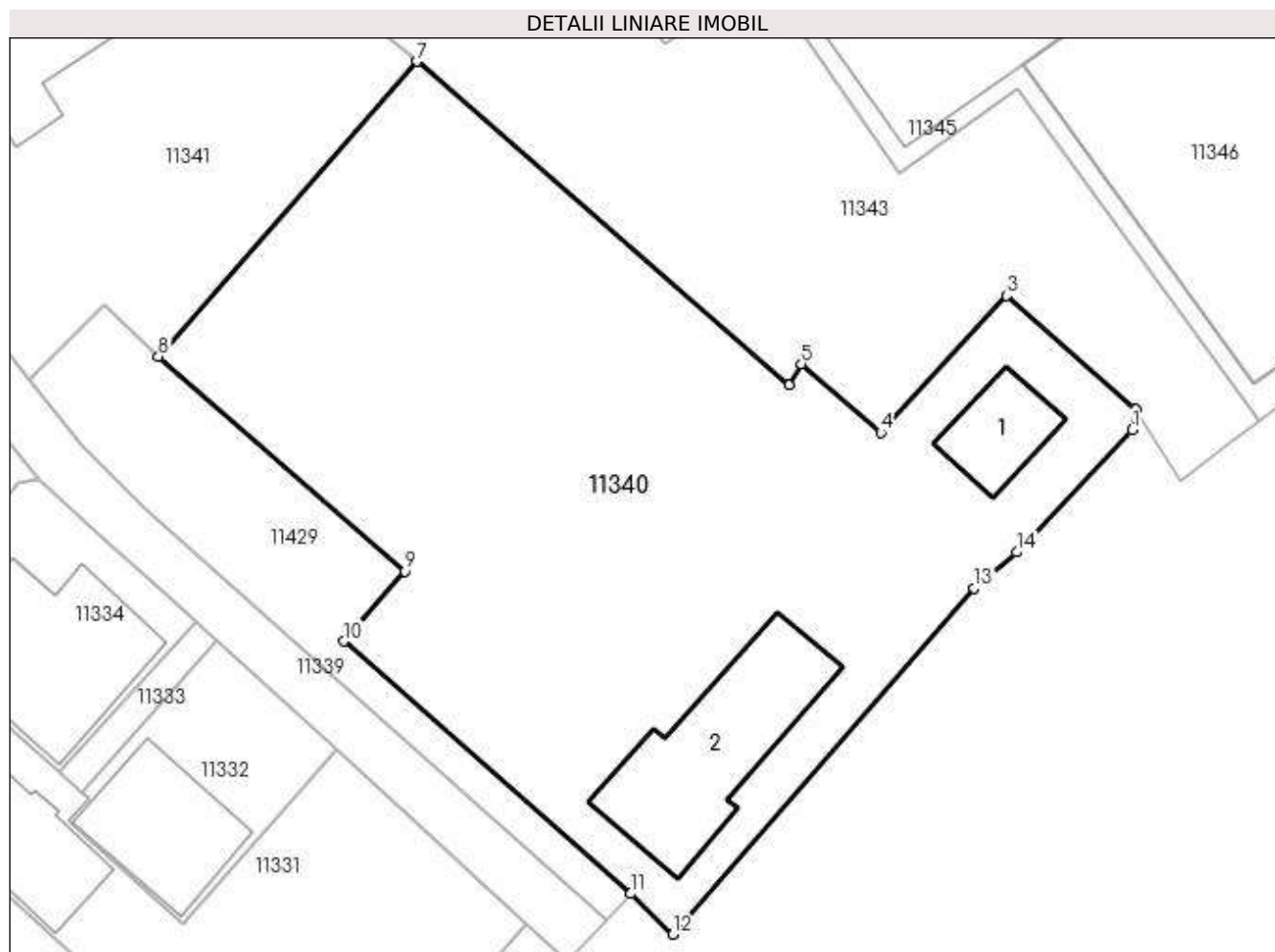
| Inscrieri privind dezmembramintele dreptului de proprietate, drepturi reale de garanție și sarcini | Referințe |
|--|-----------|
| NU SUNT | |

Anexa Nr. 1 La Partea I

Teren

| Nr cadastral | Suprafața (mp)* | Observații / Referințe |
|--------------|-----------------|------------------------|
| | 4.515 | |

* Suprafața este determinată în planul de proiecție Stereo 70.



Date referitoare la teren

| Crt | Categorie folosință | Intra vilan | Suprafața (mp) | Tarla | Parcelă | Nr. topo | Observații / Referințe |
|-----|---------------------|-------------|----------------|-------|---------|----------|------------------------|
| 1 | curți constructii | DA | 4.515 | 47 | 1985 | - | |

Date referitoare la construcții

| Crt | Număr | Destinație construcție | Supraf. (mp) | Situație juridică | Observații / Referințe |
|------|-------|--|------------------------------|-------------------|--|
| A1.1 | -C1 | construcții administrative și social culturale | Din acte: 0 Masurata: 101 | Fara acte | Nr. niveluri:1; S. construita la sol:101 mp; |
| A1.2 | -C2 | construcții administrative și social culturale | Din acte: 0 Masurata: 306 | Fara acte | Nr. niveluri:1; S. construita la sol:306 mp; |

Lungime Segmente

1) Valorile lungimilor segmentelor sunt obținute din proiecție în plan.

| Punct început | X / Y | Punct sfârșit | X / Y | Lungime segment (** (m)) |
|---------------|----------------------------|---------------|----------------------------|--------------------------|
| 1 | 582.322,329 387.637,323 | 2 | 582.322,72 387.639,562 | 2.273 |
| 2 | 582.322,72 387.639,562 | 3 | 582.308,681 387.651,885 | 18.68 |

| Punct început | X / Y | Punct sfârşit | X / Y | Lungime segment (** (m) |
|---------------|----------------------------|---------------|----------------------------|-------------------------|
| 3 | 582.308,681 387.651,885 | 4 | 582.295,015 387.637,016 | 20.195 |
| 4 | 582.295,015 387.637,016 | 5 | 582.286,348 387.644,492 | 11.446 |
| 5 | 582.286,348 387.644,492 | 6 | 582.285,036 387.642,174 | 2.664 |
| 6 | 582.285,036 387.642,174 | 7 | 582.244,622 387.677,324 | 53.561 |
| 7 | 582.244,622 387.677,324 | 8 | 582.216,53 387.645,31 | 42.592 |
| 8 | 582.216,53 387.645,31 | 9 | 582.243,352 387.621,969 | 35.556 |
| 9 | 582.243,352 387.621,969 | 10 | 582.236,688 387.614,388 | 10.094 |
| 10 | 582.236,688 387.614,388 | 11 | 582.267,864 387.586,985 | 41.507 |
| 11 | 582.267,864 387.586,985 | 12 | 582.272,387 387.582,573 | 6.318 |
| 12 | 582.272,387 387.582,573 | 13 | 582.305,146 387.620,161 | 49.86 |
| 13 | 582.305,146 387.620,161 | 14 | 582.309,781 387.624,066 | 6.061 |
| 14 | 582.309,781 387.624,066 | 1 | 582.322,329 387.637,323 | 18.254 |

** Lungimile segmentelor sunt determinate în planul de proiecție Stereo 70 și sunt rotunjite la 1 milimetru.

*** Distanța dintre puncte este formată din segmente cumulate ce sunt mai mici decât valoarea 1 milimetru.



DATE DESPRE IMOBILUL NR. 11341

Oficiul de Cadastru și Publicitate Imobiliară PRAHOVA
Biroul de Cadastru și Publicitate Imobiliară Ploiești

A. Partea I. Descrierea imobilului

TEREN Intravilan

Adresa: Loc. Pleasa, Str Industriei, Nr. 1, Jud. Prahova, tarlăua nr. 47, parcela nr. 1985

| Nr. Crt | Nr cadastral Nr. topografic | Suprafața* (mp) | Observații / Referințe |
|---------|-----------------------------|-----------------|---|
| A1 | 31607 | 8.447 | Sector cadastral:57 Teren neimprejmuț; Terenul este împrejmuț parțial cu gard de plasă și calcan construcție |

Construcții

| Crt | Nr cadastral Nr. topografic | Adresa | Observații / Referințe |
|------|-----------------------------|--|--|
| A1.1 | 31607-C1 | Loc. Pleasa, Str Industriei, Nr. 1, Jud. Prahova, tarlăua nr. 47, parcela nr. 1985 | Nr. niveluri:1; S. construita la sol:178 mp; CLADIRE ORG. SANT. (fosta C 37) |
| A1.2 | 31607-C2 | Loc. Pleasa, Str Industriei, Nr. 1, Jud. Prahova, tarlăua nr. 47, parcela nr. 1985 | Nr. niveluri:1; S. construita la sol:2261 mp; HALA CUPTOARE IMPREGNARE 2 (fosta C 38/2) |
| A1.3 | 31607-C3 | Loc. Pleasa, Str Industriei, Nr. 1, Jud. Prahova, tarlăua nr. 47, parcela nr. 1985 | Nr. niveluri:1; S. construita la sol:134 mp; CAM. COM. IMPREGANRE 2 (P+1)-Sd=268 mp (fosta C 38/3) |
| A1.4 | 31607-C4 | Loc. Pleasa, Str Industriei, Nr. 1, Jud. Prahova, tarlăua nr. 47, parcela nr. 1985 | Nr. niveluri:1; S. construita la sol:221 mp; ANEXA 2 (P+1) - Sd=442 mp (fosta C 38/4) |
| A1.5 | 31607-C5 | Loc. Pleasa, Str Industriei, Nr. 1, Jud. Prahova, tarlăua nr. 47, parcela nr. 1985 | Nr. niveluri:1; S. construita la sol:466 mp; HALA RAMPA 2 (fosta C 38/5) |
| A1.6 | 31607-C6 | Loc. Pleasa, Str Industriei, Nr. 1, Jud. Prahova, tarlăua nr. 47, parcela nr. 1985 | Nr. niveluri:1; S. construita la sol:109 mp; HALA CAZANE CIFDA (fosta C 38/7) |

B. Partea II. Proprietari și acte

| Inscrieri privitoare la dreptul de proprietate și alte drepturi reale | Referințe | |
|---|---|--|
| 101467 / 05/08/2022 | | |
| Act Notarial nr. 2921, din 05/08/2022 emis de Sandu Aurelian Viorel; | | |
| B1 | Se infiinteaza cartea funciara 31607 a imobilului cu numarul cadastral 31607 / UAT Bucov, rezultat din dezmembrarea imobilului cu numarul cadastral 23227 in scris in cartea funciara 23227; | A1 |
| Act Notarial nr. 2549, din 18/10/2013 emis de NP MEIROSU MIHAI GABRIEL; | | |
| B2 | Se infiinteaza cartea funciara 23227 a imobilului cu numarul cadastral 23227/Bucov, rezultat din dezmembrarea imobilului cu numarul cadastral 23020 in scris in cartea funciara 23020; <i>OBSERVATII: pozitie transcrisa din CF 23227/Bucov, in scrisa prin incheierea nr. 71169 din 21/10/2013;</i> | A1, A1.1, A1.2, A1.3, A1.4, A1.5, A1.6 |
| 155249 / 08/12/2022 | | |
| Act Notarial nr. 1464, din 07/12/2022 emis de NP MELINTE ANCA ELENA; | | |
| B7 | Intabulare, drept de PROPRIETATE cumparare, dobandit prin Conventie, cota actuala 1/1, cota initiala 1/1 1) COMPANIA DE SALUBRITATE BRANTNER VERES, CIF:201322 | A1 |
| B8 | Intabulare, drept de PROPRIETATE cumparare, dobandit prin Conventie, cota actuala 1/1, cota initiala 1/1 1) COMPANIA DE SALUBRITATE BRANTNER VERES, CIF:201322 | A1.1, A1.2, A1.3, A1.4, A1.5, A1.6 |
| Act Notarial nr. 1466, din 07/12/2022 emis de NP MELINTE ANCA ELENA; | | |
| B9 | se noteaza interdictiile de instrainare ,grevare ,inchiriere ,dezmembrare ,alipire ,demolare ,construire ,restructurare ,amenajare 1) RAIFFEISEN BANK SA, CIF:361820 | A1, A1.1, A1.2, A1.3, A1.4, A1.5, A1.6 |

C. Partea III. SARCINI

| Inscrieri privind dezmembramintele dreptului de proprietate, drepturi reale de garanție și sarcini | Referințe |
|--|-----------|
| 155249 / 08/12/2022 | |
| Act Notarial nr. 1466, din 07/12/2022 emis de NP MELINTE ANCA ELENA; | |

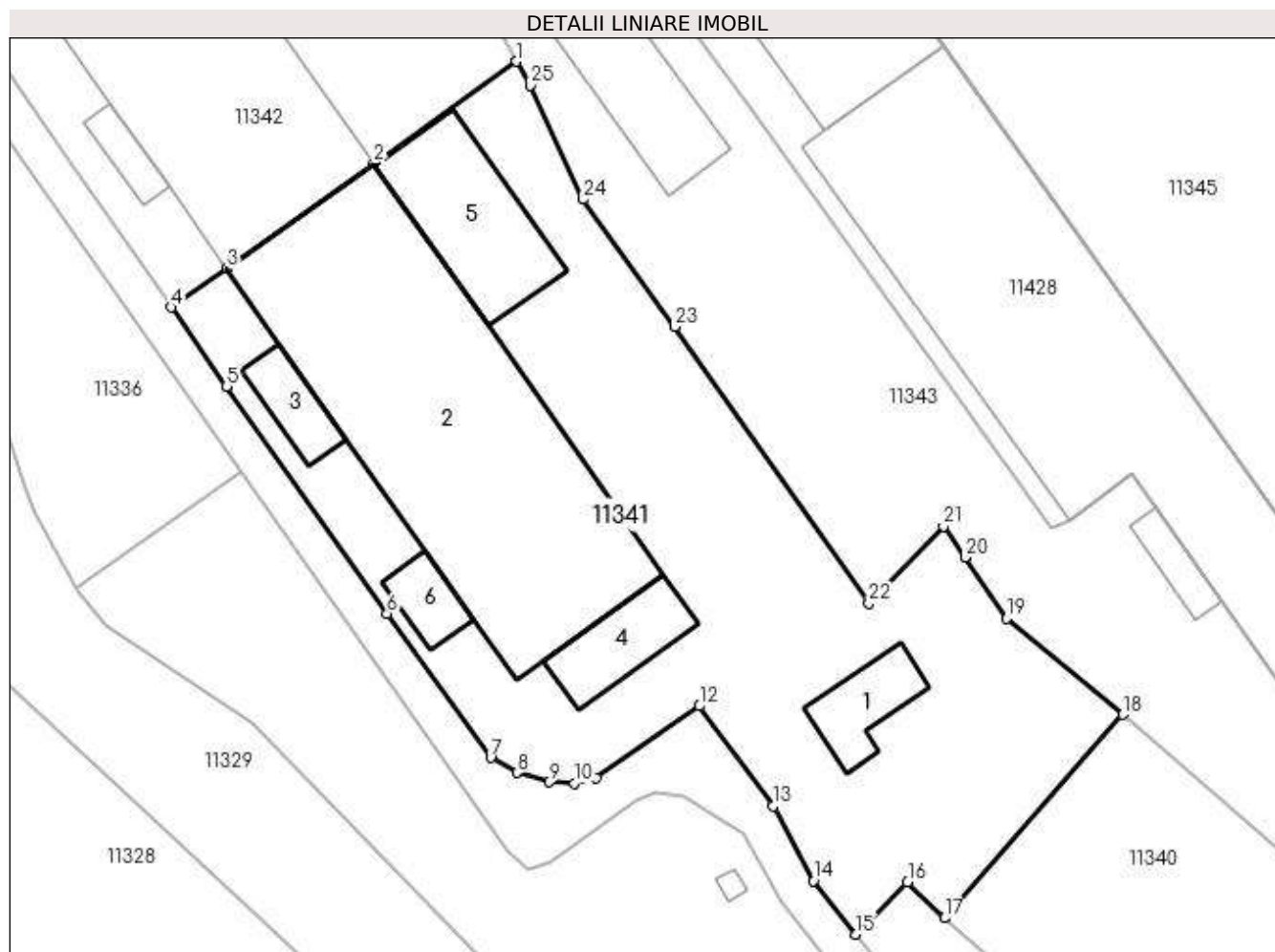
| Inscrieri privind dezmembramintele dreptului de proprietate, drepturi reale de garanție și sarcini | | Referințe |
|--|--|--|
| C1 | Intabulare, drept de IPOTECA, Valoare:1925000 EURsi celelalte obligatii de plata aferente creditului | A1, A1.1, A1.2, A1.3, A1.4, A1.5, A1.6 |
| | 1) RAIFFEISEN BANK SA , CIF:361820 | |

Anexa Nr. 1 La Partea I

Teren

| Nr cadastral | Suprafața (mp)* | Observații / Referințe |
|--------------|-----------------|--|
| 31607 | 8.447 | Terenul este împrejmuit parțial cu gard de plasă și calcan construcție |

* Suprafața este determinată în planul de proiecție Stereo 70.



Date referitoare la teren

| Crt | Categorie folosință | Intra vilan | Suprafața (mp) | Tarla | Parcelă | Nr. topo | Observații / Referințe |
|-----|---------------------|-------------|----------------|-------|---------|----------|------------------------|
| 1 | curți construcții | DA | 8.447 | 47 | 1985 | - | |

Date referitoare la construcții

| Crt | Număr | Destinație construcție | Supraf. (mp) | Situație juridică | Observații / Referințe |
|------|----------|--------------------------------------|--------------------------------|-------------------|--|
| A1.1 | 31607-C1 | construcții industriale și edilitare | Din acte: 0 Masurata: 178 | Cu acte | Nr. niveluri:1; S. construita la sol:178 mp; CLADIRE ORG. SANT. (fosta C 37) |
| A1.2 | 31607-C2 | construcții industriale și edilitare | Din acte: 0 Masurata: 2.261 | Cu acte | Nr. niveluri:1; S. construita la sol:2261 mp; HALA CUPTOARE IMPREGNARE 2 (fosta C 38/2) |
| A1.3 | 31607-C3 | construcții industriale și edilitare | Din acte: 0 Masurata: 134 | Cu acte | Nr. niveluri:1; S. construita la sol:134 mp; CAM. COM. IMPREGANRE 2 (P+1)-Sd=268 mp (fosta C 38/3) |
| A1.4 | 31607-C4 | construcții industriale și edilitare | Din acte: 0 Masurata: 221 | Cu acte | Nr. niveluri:1; S. construita la sol:221 mp; ANEXA 2 (P+1) - Sd=442 mp (fosta C 38/4) |
| A1.5 | 31607-C5 | construcții industriale și edilitare | Din acte: 0 Masurata: 466 | Cu acte | Nr. niveluri:1; S. construita la sol:466 mp; HALA RAMPA 2 (fosta C 38/5) |
| A1.6 | 31607-C6 | construcții industriale și edilitare | Din acte: 0 Masurata: 109 | Cu acte | Nr. niveluri:1; S. construita la sol:109 mp; HALA CAZANE CIFDA (fosta C 38/7) |

Lungime Segmente

1) Valorile lungimilor segmentelor sunt obținute din proiecție în plan.

| Punct început | X / Y | Punct sfârșit | X / Y | Lungime segment (** (m) |
|---------------|----------------------------|---------------|----------------------------|-------------------------|
| 1 | 582.149,125 387.780,137 | 2 | 582.126,608 387.764,161 | 27.609 |
| 3 | 582.103,471 387.747,517 | 4 | 582.094,718 387.741,422 | 10.666 |
| 5 | 582.103,444 387.729,001 | 6 | 582.128,706 387.693,199 | 43.817 |
| 7 | 582.145,051 387.670,564 | 8 | 582.149,24 387.668,173 | 4.823 |
| 9 | 582.154,193 387.666,684 | 10 | 582.158,178 387.666,523 | 3.988 |
| 11 | 582.161,606 387.667,291 | 12 | 582.177,91 387.678,663 | 19.878 |
| 13 | 582.189,463 387.662,915 | 14 | 582.195,861 387.651,166 | 13.378 |
| 15 | 582.202,584 387.642,729 | 16 | 582.210,701 387.651,005 | 11.592 |
| 17 | 582.216,53 387.645,31 | 18 | 582.244,622 387.677,324 | 42.592 |
| 19 | 582.226,275 387.692,443 | 20 | 582.219,749 387.702,068 | 11.629 |
| 21 | 582.216,366 387.706,966 | 22 | 582.204,606 387.694,848 | 16.886 |
| 23 | 582.174,025 387.738,415 | 24 | 582.159,606 387.758,427 | 24.666 |
| 25 | 582.151,23 387.776,375 | 1 | 582.149,125 387.780,137 | 4.311 |

| Punct început | X / Y | Punct sfârșit | X / Y | Lungime segment (** (m) |
|---------------|----------------------------|---------------|----------------------------|-------------------------|
| 2 | 582.126,608 387.764,161 | 3 | 582.103,471 387.747,517 | 28.502 |
| 4 | 582.094,718 387.741,422 | 5 | 582.103,444 387.729,001 | 15.18 |
| 6 | 582.128,706 387.693,199 | 7 | 582.145,051 387.670,564 | 27.92 |
| 8 | 582.149,24 387.668,173 | 9 | 582.154,193 387.666,684 | 5.172 |
| 10 | 582.158,178 387.666,523 | 11 | 582.161,606 387.667,291 | 3.513 |
| 12 | 582.177,91 387.678,663 | 13 | 582.189,463 387.662,915 | 19.531 |
| 14 | 582.195,861 387.651,166 | 15 | 582.202,584 387.642,729 | 10.788 |
| 16 | 582.210,701 387.651,005 | 17 | 582.216,53 387.645,31 | 8.149 |
| 18 | 582.244,622 387.677,324 | 19 | 582.226,275 387.692,443 | 23.774 |
| 20 | 582.219,749 387.702,068 | 21 | 582.216,366 387.706,966 | 5.953 |
| 22 | 582.204,606 387.694,848 | 23 | 582.174,025 387.738,415 | 53.229 |
| 24 | 582.159,606 387.758,427 | 25 | 582.151,23 387.776,375 | 19.806 |

** Lungimile segmentelor sunt determinate în planul de proiecție Stereo 70 și sunt rotunjite la 1 milimetru.

*** Distanța dintre puncte este formată din segmente cumulate ce sunt mai mici decât valoarea 1 milimetru.



DATE DESPRE IMOBILUL NR. 11342

Oficiul de Cadastru și Publicitate Imobiliară PRAHOVA
Biroul de Cadastru și Publicitate Imobiliară Ploiești

A. Partea I. Descrierea imobilului

TEREN Intravilan

Adresa: Loc. Pleasa, Str Industriei, Nr. 1, Jud. Prahova, TARLA 47, din PARCELA Cc1985

| Nr. Crt | Nr cadastral Nr. topografic | Suprafața* (mp) | Observații / Referințe |
|---------|-----------------------------|-----------------|---|
| A1 | 23226 | 4.836 | Sector cadastral:57 Teren neimpregmuit; |

Construcții

| Crt | Nr cadastral Nr. topografic | Adresa | Observații / Referințe |
|-------|-----------------------------|--|---|
| A1.41 | 23226-C41 | Loc. Pleasa, Str Industriei, Nr. 1, Jud. Prahova, TARLA 47, din PARCELA Cc1985 | Nr. niveluri:1; S. construita la sol:311 mp; IMPREGNARE 2 - MAGAZIE (fosta C38/1) |
| A1.46 | 23226-C46 | Loc. Pleasa, Str Industriei, Nr. 1, Jud. Prahova, TARLA 47, din PARCELA Cc1985 | Nr. niveluri:1; S. construita la sol:1383 mp; HALA DESC. SMOALA 2 (fosta C 38/6) |
| A1.48 | 23226-C48 | Loc. Pleasa, Str Industriei, Nr. 1, Jud. Prahova, TARLA 47, din PARCELA Cc1985 | Nr. niveluri:1; S. construita la sol:81 mp; POST TRAFU PT 7 (fosta C 38/8) |

B. Partea II. Proprietari și acte

| Inscrieri privitoare la dreptul de proprietate și alte drepturi reale | | Referințe |
|---|--|-------------------------|
| 71169 / 21/10/2013 | | |
| Act Notarial nr. 2549, din 18/10/2013 emis de NP MEIROSU MIHAI GABRIEL; | | |
| B1 | Se infiinteaza cartea funciara 23226 a imobilului cu numarul cadastral 23226/Bucov, rezultat din dezmembrarea imobilului cu numarul cadastral 23020 in scris in cartea funciara 23020; | A1, A1.41, A1.46, A1.48 |
| Act Notarial nr. 192, din 25/02/2013 emis de NP COSMA ANDREEA; | | |
| B2 | Se infiinteaza cartea funciara 23020 a imobilului cu numarul cadastral 23020/Bucov, rezultat din dezmembrarea imobilului cu numarul cadastral 22856 in scris in cartea funciara 22856; <i>OBSERVATII: pozitie transcrisa din CF 23020/Bucov, inscrisa prin incheierea nr. 13347 din 27/02/2013;</i> | A1, A1.41, A1.46, A1.48 |
| Act Notarial nr. 2238, din 17/09/2012 emis de NP MEIROSU CARMEN (; rezolutie nr.28720/09.09.2002 emisa de ORC PRAHOVA;act aditional nr.5126/11.06.2002 emis de NP SANDU AURELIAN VIORELcertificat de inregistrare mentiuni nr.28720/164/09.09.2012 emis de ORC PRAHOVA;act aditional nr.1397/07.06.2005 emis de NP DRAGAN NICOLETA;certificat de inregistrare mentiuni nr.42068/08.06.2005 emis de ORC PRAHOVA;rezolutie nr.5266/10.06.2005 emisa de TRIBUNALUL PRAHOVA); | | |
| B3 | Se infiinteaza cartea funciara 22856 a imobilului cu numarul cadastral 22856/Bucov, rezultat din dezmembrarea imobilului cu numarul cadastral 49 (identificator electronic 21243) in scris in cartea funciara 38(e:38) (identificator electronic 21243); <i>OBSERVATII: pozitie transcrisa din CF 23020/Bucov, inscrisa prin incheierea nr. 13347 din 27/02/2013;</i> | A1, A1.41, A1.46, A1.48 |
| Act Administrativ nr. 53941, din 13/09/2011 emis de OCPI PRAHOVA; | | |
| B7 | se indreapta eroarea materiala strecurata in cuprinsul prezentei carti funciare in sensul ca s-a omis a se in scrie constructia C2/1-depozit VPP cu Sc=1581,03 mp,suprafata construita a constructiei C04 este de 1009,94 mp,suprafata constructiei C19/2 este de 318,73 mp,suprafata constructiei C23/3 parter este de 747 mp,denumirea corecta a constructiei C38/1 este impreg.2-magazie,denumirea corecta a constructiei C38/2 este hala cuptoare impregn.2,denumirile corecte ale sunt constructiilor C38/3-statie apartaj-impregnare 2,C38/4-anexa industrială -impregnare 2,C38/5-hala rampa desc.smoala -impregnare 2,C38/6-hala finisare impregnare 2,constructia C29/2 -parter are suprafata construita conform documentatiei cadastrale de 928,33 mp, iat constructia C62-garaj auto este in regim de parter si etaj cu Sc parter=524,25 mp,Sc etaj =79,60 mp <i>OBSERVATII: pozitie transcrisa din CF 23020/Bucov, inscrisa prin incheierea nr. 13347 din 27/02/2013;</i> | A1, A1.41, A1.46, A1.48 |
| 71172 / 21/10/2013 | | |
| Act Notarial nr. 2550, din 18/10/2013 emis de NP MEIROSU MIHAI GABRIEL; | | |
| B11 | Intabulare, drept de PROPRIETATEcumparare, dobandit prin | A1 |

| Inscrieri privitoare la dreptul de proprietate și alte drepturi reale | | Referințe |
|---|---|---------------------|
| B11 | Conventie, cota actuala 1/1, cota initiala 1/1 1) SC LORETO SERVICE SRL , CIF:25458080 | |
| B12 | Intabulare, drept de PROPRIETATEcumparare, dobandit prin Conventie, cota actuala 1/1, cota initiala 1/1 1) SC LORETO SERVICE SRL , CIF:25458080 | A1.41, A1.46, A1.48 |

C. Partea III. SARCINI

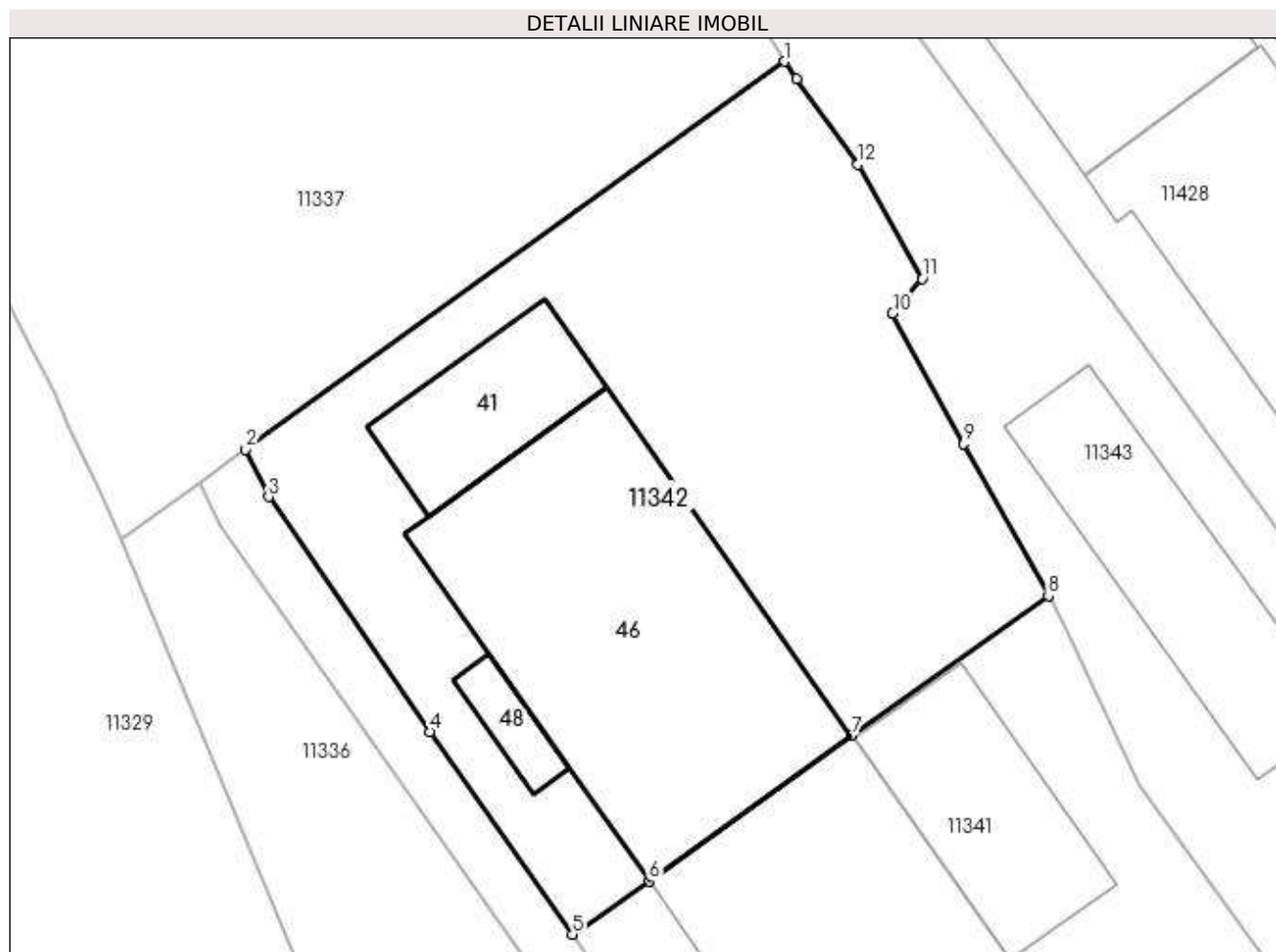
| Inscrieri privind dezmembramintele dreptului de proprietate, drepturi reale de garanție și sarcini | | Referințe |
|--|---|-------------------------|
| 17292 / 24/02/2016 | | |
| Act Notarial nr. 125, din 23/02/2016 emis de NP Calin Mirela; | | |
| C3 | se radiaza ipoteca si interdictiile aferente inscrise sub B13,C2 prin incheierea numar 21686/2014 | A1, A1.41, A1.46, A1.48 |

Anexa Nr. 1 La Partea I

Teren

| Nr cadastral | Suprafața (mp)* | Observații / Referințe |
|--------------|-----------------|------------------------|
| 23226 | 4.836 | |

* Suprafața este determinată în planul de proiecție Stereo 70.



Date referitoare la teren

| Crt | Categorie folosință | Intravilan | Suprafața (mp) | Tarla | Parcelă | Nr. topo | Observații / Referințe |
|-----|---------------------|------------|----------------|-------|---------|----------|-----------------------------------|
| 1 | curți constructii | DA | 4.836 | 47 | 1985 | - | ACCESUL SE FACE PE NR. CAD. 23019 |

Date referitoare la construcții

| Crt | Număr | Destinație construcție | Supraf. (mp) | Situație juridică | Observații / Referințe |
|-------|-----------|--------------------------------------|--------------------------------|-------------------|---|
| A1.41 | 23226-C41 | construcții industriale și edilitare | Din acte: 0 Masurata: 311 | Cu acte | Nr. niveluri:1; S. construita la sol:311 mp; IMPREGNARE 2 - MAGAZIE (fosta C38/1) |
| A1.46 | 23226-C46 | construcții industriale și edilitare | Din acte: 0 Masurata: 1.383 | Cu acte | Nr. niveluri:1; S. construita la sol:1383 mp; HALA DESC. SMOALA 2 (fosta C 38/6) |
| A1.48 | 23226-C48 | construcții industriale și edilitare | Din acte: 0 Masurata: 81 | Cu acte | Nr. niveluri:1; S. construita la sol:81 mp; POST TRAFU PT 7 (fosta C 38/8) |

Lungime Segmente

1) Valorile lungimilor segmentelor sunt obținute din proiecție în plan.

| Punct început | X / Y | Punct sfârșit | X / Y | Lungime segment (** (m) |
|---------------|-------|---------------|-------|-------------------------|
|---------------|-------|---------------|-------|-------------------------|

| Punct început | X / Y | Punct sfârşit | X / Y | Lungime segment (** (m) |
|---------------|----------------------------|---------------|----------------------------|-------------------------|
| 1 | 582.118,999 387.841,155 | 2 | 582.057,375 387.796,83 | 75.909 |
| 2 | 582.057,375 387.796,83 | 3 | 582.059,969 387.791,41 | 6.009 |
| 3 | 582.059,969 387.791,41 | 4 | 582.078,465 387.764,557 | 32.607 |
| 4 | 582.078,465 387.764,557 | 5 | 582.094,718 387.741,422 | 28.273 |
| 5 | 582.094,718 387.741,422 | 6 | 582.103,471 387.747,517 | 10.666 |
| 6 | 582.103,471 387.747,517 | 7 | 582.126,608 387.764,161 | 28.502 |
| 7 | 582.126,608 387.764,161 | 8 | 582.149,125 387.780,137 | 27.609 |
| 8 | 582.149,125 387.780,137 | 9 | 582.139,413 387.797,49 | 19.886 |
| 9 | 582.139,413 387.797,49 | 10 | 582.131,326 387.812,372 | 16.937 |
| 10 | 582.131,326 387.812,372 | 11 | 582.134,694 387.816,341 | 5.205 |
| 11 | 582.134,694 387.816,341 | 12 | 582.127,325 387.829,393 | 14.989 |
| 12 | 582.127,325 387.829,393 | 13 | 582.120,312 387.839,13 | 12.0 |
| 13 | 582.120,312 387.839,13 | 1 | 582.118,999 387.841,155 | 2.413 |

** Lungimile segmentelor sunt determinate în planul de proiecţie Stereo 70 şi sunt rotunjite la 1 milimetru.

*** Distanţa dintre puncte este formată din segmente cumulate ce sunt mai mici decât valoarea 1 milimetru.

**DATE DESPRE IMOBILUL NR. 11343**

Oficiul de Cadastru și Publicitate Imobiliară PRAHOVA
Biroul de Cadastru și Publicitate Imobiliară Ploiești

A. Partea I. Descrierea imobilului

TEREN Intravilan

Adresa: Loc. Pleasa, Str Industriei, Nr. 1, Jud. Prahova, TARLA 47, DIN PARCELA Cc 1985

| Nr. Crt | Nr cadastral Nr. topografic | Suprafața* (mp) | Observații / Referințe |
|---------|-----------------------------|-----------------|---------------------------------------|
| A1 | 25042 | 13.539 | Sector cadastral:57 Teren imprejmuit; |

Construcții

| Crt | Nr cadastral Nr. topografic | Adresa | Observații / Referințe |
|------|-----------------------------|---|---|
| A1.1 | 25042-C1 | Loc. Pleasa, Str Industriei, Nr. 1, Jud. Prahova, TARLA 47, DIN PARCELA Cc 1985 | Nr. niveluri:1; S. construita la sol:90 mp; Post trafo PT 5 (fosta C63) |
| A1.2 | 25042-C2 | Loc. Pleasa, Str Industriei, Nr. 1, Jud. Prahova, TARLA 47, DIN PARCELA Cc 1985 | Nr. niveluri:1; S. construita la sol:2564 mp; DEPOZIT SACI (fosta C 40) |
| A1.3 | 25042-C3 | Loc. Pleasa, Str Industriei, Nr. 1, Jud. Prahova, TARLA 47, DIN PARCELA Cc 1985 | Nr. niveluri:1; S. construita la sol:605 mp; BARACA FASONARE MANUALA (fosta C 39) |

B. Partea II. Proprietari și acte

| Inscrieri privitoare la dreptul de proprietate și alte drepturi reale | | Referințe |
|---|--|----------------------|
| 85586 / 28/09/2018 | | |
| Act Notarial nr. 2310, din 27/09/2018 emis de NP Meirosu Carmen; | | |
| B1 | Se infiinteaza cf. 25042 a imobilului cu nr. cad. 25042/Bucov ca urmare a alipirii urmatoarelor 2 imobile: ~- nr.cad.23968\cf.23968; ~- nr.cad.24637\cf.24637; | A1 |
| Act Notarial nr. 2671, din 01/11/2013 emis de NP MEIROSU MIHAI GABRIEL; | | |
| B3 | se noteaza faptul ca imobilul beneficiaza de un drept de servitute de trecere constituita asupra terenului in suprafata de 394 mp din totalul de 8582 mp cu numar cadastral 23478 in scris in cartea funciara 23478 a localitatii Bucov proprietatea Sc Stera Industry Srl <i>OBSERVATII: pozitie transcrisa din CF 23968/Bucov, inscrisa prin incheierea nr. 37919 din 21/05/2014; pozitie transcrisa din CF 23866/Bucov, inscrisa prin incheierea nr. 19311 din 17/03/2014;</i> | A1, A1.1 |
| Act Administrativ nr. 52105, din 25/05/2016 emis de OCPI PRAHOVA; | | |
| B6 | se respinge cererea de reexaminare a incheierii nr. 52105/2016 intrucat incheierea a fost pronuntata in conformitate cu normele legale in vigoare <i>OBSERVATII: pozitie transcrisa din CF 23968/Bucov, inscrisa prin incheierea nr. 60718 din 21/06/2016;</i> | A1, A1.1 |
| 155247 / 08/12/2022 | | |
| Act Notarial nr. 1464, din 07/12/2022 emis de NP MELINTE ANCA ELENA; | | |
| B17 | Intabulare, drept de PROPRIETATEcumparare, dobandit prin Conventie, cota actuala 1/1, cota initiala 1/1 1) COMPANIA DE SALUBRITATE BRANTNER VERES, CIF:201322 | A1 |
| B18 | Intabulare, drept de PROPRIETATEcumparare, dobandit prin Conventie, cota actuala 1/1, cota initiala 1/1 1) COMPANIA DE SALUBRITATE BRANTNER VERES, CIF:201322 | A1.1, A1.2, A1.3 |
| Act Notarial nr. 1466, din 07/12/2022 emis de NP MELINTE ANCA ELENA; | | |
| B19 | se noteaza interdictiile de instrainare ,grevare ,inchiriere , dezmembrare ,alipire ,demolare ,construire ,restructurare ,amenajare 1) RAIFFEISEN BANK SA, CIF:361820 | A1, A1.1, A1.2, A1.3 |

C. Partea III. SARCINI

| Inscrieri privind dezmembramintele dreptului de proprietate, drepturi reale de garanție și sarcini | Referințe |
|--|-----------|
| 85586 / 28/09/2018 | |

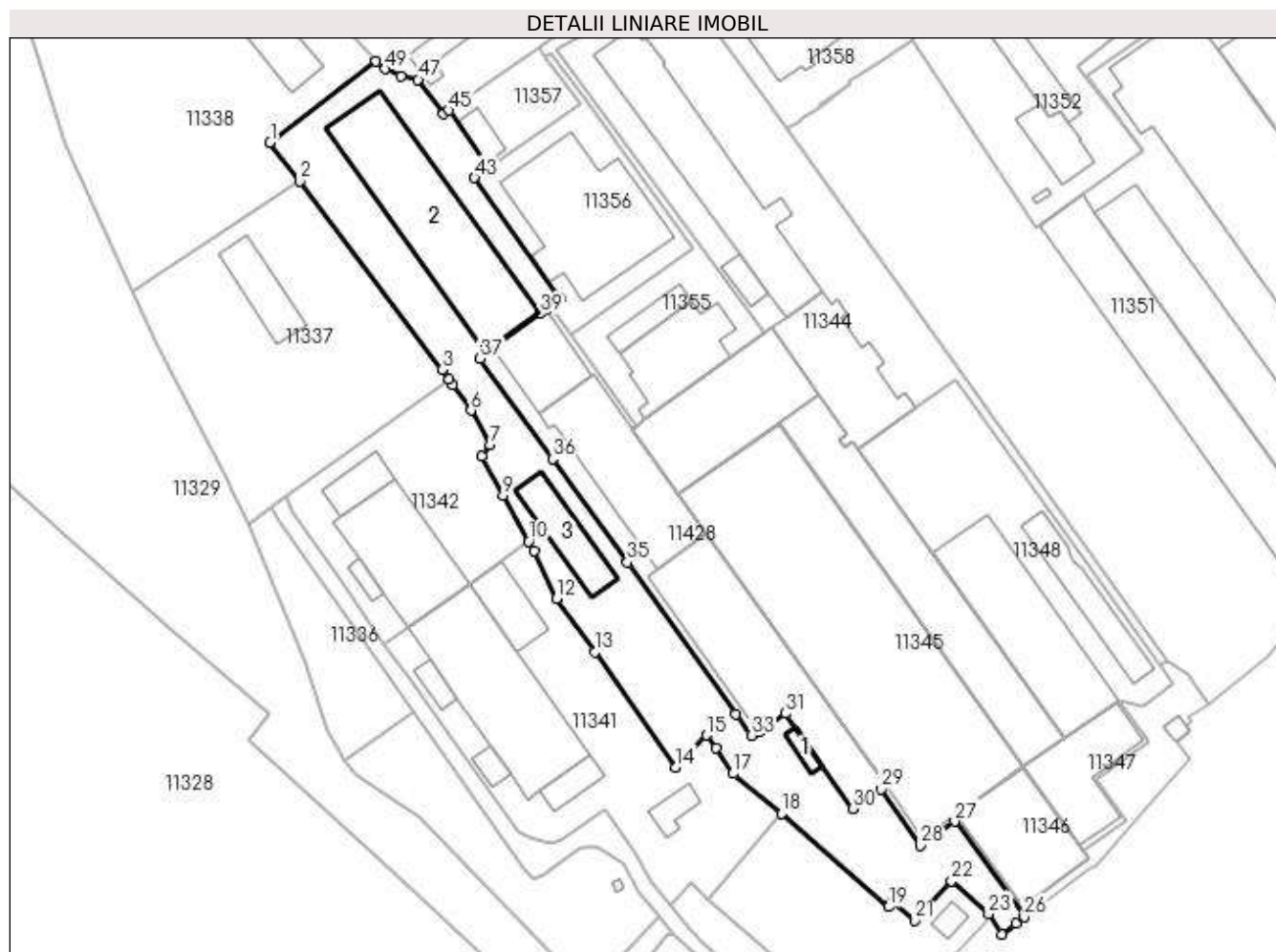
| Inscrieri privind dezmembramintele dreptului de proprietate, drepturi reale de garanție și sarcini | | Referințe |
|---|---|----------------------|
| Act Administrativ nr. 83833, din 21/10/2014 emis de O.C.P.I. PRAHOVA (; act notarial nr. 2888/05-11-2014 emis de N.P. MEIROSU MIHAI GABRIEL); | | |
| C1 | se noteaza actualizarea informatiilor cadastrale conform documentaiei tehnice avizate, in sensul ca pe terenul in suprafata de 765 mp parte determinata din terenul in suprafata totala de 3060 mp de sub A1 se constituie servitute de trecere in favoarea lotului cu nr cadastral 24083 in scris in cartea funciara 24083 a localitatii Bucov <i>OBSERVATII: pozitie transcrisa din CF 23968/Bucov, inscrisa prin incheierea nr. 94462 din 24/11/2014;</i> | A1, A1.1 |
| Act Notarial nr. 2888, din 05/11/2014 emis de N.P. MEIROSU MIHAI GABRIEL (; act administrativ nr. 83829/21-10-2014 emis de O.C.P.I. PRAHOVA); | | |
| C2 | Intabulare, drept de SERVITUTE asupra terenului in suprafata de 1351 mp din suprafata de 11579 mp 1) SC FDEE ELECTRICA DISTRIBUTIE MUNTENIA NORD SA , CIF:14506181 <i>OBSERVATII: pozitie transcrisa din CF 24637/Bucov, inscrisa prin incheierea nr. 36830 din 27/04/2017; pozitie transcrisa din CF 24019/Bucov, inscrisa prin incheierea nr. 94456 din 24/11/2014;</i> | A1, A1.2, A1.3 |
| 155247 / 08/12/2022 | | |
| Act Notarial nr. 1466, din 07/12/2022 emis de NP MELINTE ANCA ELENA; | | |
| C3 | Intabulare, drept de IPOTECA, Valoare:1925000 EURsi celelalte obligatii de plata aferente creditului 1) RAIFFEISEN BANK SA , CIF:361820 | A1, A1.1, A1.2, A1.3 |
| 155250 / 08/12/2022 | | |
| Act Notarial nr. 1465, din 07/12/2022 emis de MELINTE ANCA ELENA; | | |
| C4 | se noteaza dreptul de trecere pietonala si cu orice vehicul, constituit in conditiile art.617 - 625 Cod Civil, in favoarea imobilului in scris in prezenta carte funciara (fond dominant) asupra imobilului cu numar cadastral 32588 in scris in cartea funciara 32588 a localitatii Bucov (fond aservit) | A1 |

Anexa Nr. 1 La Partea I

Teren

| Nr cadastral | Suprafața (mp)* | Observații / Referințe |
|--------------|-----------------|------------------------|
| 25042 | 13.539 | |

* Suprafața este determinată în planul de proiecție Stereo 70.



Date referitoare la teren

| Crt | Categorie folosință | Intravilan | Suprafața (mp) | Tarla | Parcelă | Nr. topo | Observații / Referințe |
|-----|---------------------|------------|----------------|-------|---------|----------|---|
| 1 | curți construcții | DA | 13.539 | 47 | 1985 | - | Se constituie un drept de servitute de trecere cu piciorul și cu orice mijloc de transport (vehicule, utilaje, autospeciale etc) pe terenul în suprafața de 765 mp în favoarea societății F.D.E.E. ELECTRICA DISTRIBUTIE MUNTENIA NORD S.A. |

Date referitoare la construcții

| Crt | Număr | Destinație construcție | Supraf. (mp) | Situație juridică | Observații / Referințe |
|------|----------|--------------------------------------|--------------------------------|-------------------|---|
| A1.1 | 25042-C1 | construcții industriale și edilitare | Din acte: 0 Masurata: 90 | Cu acte | Nr. niveluri:1; S. construita la sol:90 mp; Post trafo PT 5 (fosta C63) |
| A1.2 | 25042-C2 | construcții industriale și edilitare | Din acte: 0 Masurata: 2.564 | Cu acte | Nr. niveluri:1; S. construita la sol:2564 mp; DEPOZIT SACI (fosta C 40) |
| A1.3 | 25042-C3 | construcții industriale și edilitare | Din acte: 0 Masurata: 605 | Cu acte | Nr. niveluri:1; S. construita la sol:605 mp; BARACA FASONARE MANUALA (fosta C 39) |

Lungime Segmente

1) Valorile lungimilor segmentelor sunt obținute din proiecție în plan.

| Punct început | X / Y | Punct sfârșit | X / Y | Lungime segment | Punct început | X / Y | Punct sfârșit | X / Y | Lungime segment | Punct început | X / Y | Punct sfârșit | X / Y | Lungime segment |
|---------------|----------------------------|---------------|----------------------------|-----------------|---------------|----------------------------|---------------|----------------------------|-----------------|---------------|----------------------------|---------------|----------------------------|-----------------|
| 1 | 582.051,543 387.930,591 | 2 | 582.062,699 387.915,89 | 18.455 | 2 | 582.062,699 387.915,89 | 3 | 582.116,56 387.844,917 | 89.096 | 3 | 582.116,56 387.844,917 | 4 | 582.118,999 387.841,155 | 4.483 |
| 4 | 582.118,999 387.841,155 | 5 | 582.120,312 387.839,13 | 2.413 | 5 | 582.120,312 387.839,13 | 6 | 582.127,325 387.829,393 | 12.0 | 6 | 582.127,325 387.829,393 | 7 | 582.134,694 387.816,341 | 14.989 |
| 7 | 582.134,694 387.816,341 | 8 | 582.131,326 387.812,372 | 5.205 | 8 | 582.131,326 387.812,372 | 9 | 582.139,413 387.797,49 | 16.937 | 9 | 582.139,413 387.797,49 | 10 | 582.149,125 387.780,137 | 19.886 |
| 10 | 582.149,125 387.780,137 | 11 | 582.151,23 387.776,375 | 4.311 | 11 | 582.151,23 387.776,375 | 12 | 582.159,606 387.758,427 | 19.806 | 12 | 582.159,606 387.758,427 | 13 | 582.174,025 387.738,415 | 24.666 |
| 13 | 582.174,025 387.738,415 | 14 | 582.204,606 387.694,848 | 53.229 | 14 | 582.204,606 387.694,848 | 15 | 582.216,366 387.706,966 | 16.886 | 15 | 582.216,366 387.706,966 | 16 | 582.219,749 387.702,068 | 5.953 |
| 16 | 582.219,749 387.702,068 | 17 | 582.226,275 387.692,443 | 11.629 | 17 | 582.226,275 387.692,443 | 18 | 582.244,622 387.677,324 | 23.774 | 18 | 582.244,622 387.677,324 | 19 | 582.285,036 387.642,174 | 53.561 |
| 19 | 582.285,036 387.642,174 | 20 | 582.286,348 387.644,492 | 2.664 | 20 | 582.286,348 387.644,492 | 21 | 582.295,015 387.637,016 | 11.446 | 21 | 582.295,015 387.637,016 | 22 | 582.308,681 387.651,885 | 20.195 |
| 22 | 582.308,681 387.651,885 | 23 | 582.322,72 387.639,562 | 18.68 | 23 | 582.322,72 387.639,562 | 24 | 582.327,649 387.631,814 | 9.183 | 24 | 582.327,649 387.631,814 | 25 | 582.332,993 387.636,095 | 6.847 |
| 25 | 582.332,993 387.636,095 | 26 | 582.336,101 387.638,368 | 3.85 | 26 | 582.336,101 387.638,368 | 27 | 582.309,925 387.674,379 | 44.519 | 27 | 582.309,925 387.674,379 | 28 | 582.297,055 387.665,276 | 15.764 |
| 28 | 582.297,055 387.665,276 | 29 | 582.282,116 387.686,659 | 26.085 | 29 | 582.282,116 387.686,659 | 30 | 582.271,494 387.679,179 | 12.991 | 30 | 582.271,494 387.679,179 | 31 | 582.246,161 387.715,154 | 44.0 |
| 31 | 582.246,161 387.715,154 | 32 | 582.236,161 387.708,0 | 12.296 | 32 | 582.236,161 387.708,0 | 33 | 582.233,243 387.706,846 | 3.138 | 33 | 582.233,243 387.706,846 | 34 | 582.227,417 387.714,968 | 9.995 |
| 34 | 582.227,417 387.714,968 | 35 | 582.186,36 387.772,177 | 70.417 | 35 | 582.186,36 387.772,177 | 36 | 582.158,172 387.811,158 | 48.105 | 36 | 582.158,172 387.811,158 | 37 | 582.130,611 387.849,147 | 46.934 |
| 37 | 582.130,611 387.849,147 | 38 | 582.135,702 387.852,841 | 6.29 | 38 | 582.135,702 387.852,841 | 39 | 582.153,472 387.865,911 | 22.059 | 39 | 582.153,472 387.865,911 | 40 | 582.155,702 387.867,551 | 2.768 |
| 40 | 582.155,702 387.867,551 | 41 | 582.157,259 387.868,637 | 1.898 | 41 | 582.157,259 387.868,637 | 42 | 582.161,184 387.871,712 | 4.986 | 42 | 582.161,184 387.871,712 | 43 | 582.128,62 387.917,253 | 55.986 |
| 43 | 582.128,62 387.917,253 | 44 | 582.134,032 387.921,052 | 6.612 | 44 | 582.134,032 387.921,052 | 45 | 582.119,023 387.942,742 | 26.377 | 45 | 582.119,023 387.942,742 | 46 | 582.117,004 387.941,342 | 2.457 |
| 46 | 582.117,004 387.941,342 | 47 | 582.107,379 387.954,328 | 16.164 | 47 | 582.107,379 387.954,328 | 48 | 582.100,9 387.955,595 | 6.602 | 48 | 582.100,9 387.955,595 | 49 | 582.094,931 387.958,318 | 6.561 |
| 49 | 582.094,931 387.958,318 | 50 | 582.091,486 387.961,121 | 4.441 | 50 | 582.091,486 387.961,121 | 1 | 582.051,543 387.930,591 | 50.274 | | | | | |

** Lungimile segmentelor sunt determinate în planul de proiecție Stereo 70 și sunt rotunjite la 1 milimetru.

*** Distanța dintre puncte este formată din segmente cumulate ce sunt mai mici decât valoarea 1 milimetru.



DATE DESPRE IMOBILUL NR. 11344

Oficiul de Cadastru și Publicitate Imobiliară PRAHOVA
Biroul de Cadastru și Publicitate Imobiliară Ploiești

A. Partea I. Descrierea imobilului

TEREN Intravilan

Adresa: Loc. Pleasa, Str Industriei, Nr. 1, Jud. Prahova

| Nr. Crt | Nr cadastral Nr. topografic | Suprafața* (mp) | Observații / Referințe |
|---------|-----------------------------|-----------------|--|
| A1 | 32587 | 14.896 | Sector cadastral:57 Teren neimprijmit; |

Construcții

| Crt | Nr cadastral Nr. topografic | Adresa | Observații / Referințe |
|------|-----------------------------|--|--|
| A1.1 | 32587-C1 | Loc. Pleasa, Str Industriei, Nr. 1, Jud. Prahova | Nr. niveluri:5; S. construita la sol:1419 mp; S. construita desfasurata:5711 mp; Hala produse speciale (P+4) - (fosta C43) |
| A1.2 | 32587-C2 | Loc. Pleasa, Str Industriei, Nr. 1, Jud. Prahova | Nr. niveluri:1; S. construita la sol:1998 mp; Hala presare (fosta C45) |
| A1.3 | 32587-C3 | Loc. Pleasa, Str Industriei, Nr. 1, Jud. Prahova | Nr. niveluri:1; S. construita la sol:2948 mp; S. construita desfasurata:2948 mp; Hala (fosta C49) |
| A1.4 | 32587-C4 | Loc. Pleasa, Str Industriei, Nr. 1, Jud. Prahova | Nr. niveluri:2; S. construita la sol:151 mp; S. construita desfasurata:227 mp; Birouri (P+1) - (fosta C54) |
| A1.5 | 32587-C5 | Loc. Pleasa, Str Industriei, Nr. 1, Jud. Prahova | Nr. niveluri:1; S. construita la sol:2291 mp; Depozit materii prime 2 (fosta C65) |

B. Partea II. Proprietari și acte

| Inscrieri privitoare la dreptul de proprietate și alte drepturi reale | | Referințe |
|--|---|----------------------------------|
| 116150 / 12/09/2022 | | |
| Act Notarial nr. 1553, din 01/09/2022 emis de NP Meirosu Mihai Gabriel; | | |
| B1 | Se infiinteaza cartea funciara 32587 a imobilului cu numarul cadastral 32587 / UAT Bucov, rezultat din dezmembrarea imobilului cu numarul cadastral 20215 inscris in cartea funciara 20215; | A1 |
| Act Administrativ nr. 64822, din 14/07/2020 emis de OCPI PRAHOVA; | | |
| B5 | se indreapta eroarea materiala strecurata in cuprinsul prezentei carti funciare in sensul ca suprafata construita la sol a constructiei C49 este de 3017,01 mp si suprafata utila este de 2947,54 mp <i>OBSERVATII: pozitie transcrisa din CF 20215/Bucov, inscrisa prin incheierea nr. 114539 din 04/11/2020;</i> | A1, A1.1, A1.2, A1.3, A1.4, A1.5 |
| Act Notarial nr. 1108, din 23/06/2022 emis de NP MEIROSU CARMEN; | | |
| B7 | se actualizeaza informatiile cadastrale in sensul modificarii suprafetei constructiilor C2, C3, C4, C5 si C6, conform documentatiei tehnice avizate <i>OBSERVATII: pozitie transcrisa din CF 20215/Bucov, inscrisa prin incheierea nr. 85648 din 01/07/2022;</i> | A1.1, A1.2, A1.3, A1.4 |
| B8 | se actualizeaza informatiile cadastrale in sensul ca imobilul este situat in tarla nr. 47, parcela nr. 1985 a localitatii Bucov <i>OBSERVATII: pozitie transcrisa din CF 20215/Bucov, inscrisa prin incheierea nr. 85648 din 01/07/2022;</i> | A1 |
| Hotarare Judecatoreasca nr. 199/2005, din 23/09/2005 emis de TRIBUNALUL PRAHOVA (; hotarare judecatoreasca nr 939 din 19.12.2018, emis de TRIBUNALUL PRAHOVA); | | |
| B10 | se radiaza litigiul (inscris initial in cartea funciara 20215/Bucov prin incheierea nr. 6242/19.02.2007) reinscris in prezenta carte funciara sub B2 | A1 |
| 62750 / 28/04/2023 | | |
| Act Notarial nr. 666, din 27/04/2023 emis de NP Meirosu Mihai Gabriel; | | |
| B11 | Intabulare, drept de PROPRIETATEcumparare ca bun comun, dobandit prin Conventie, cota actuala 1/1, cota initiala 1/1 1) BURIAN STELIAN VASILE 2) LUNGU ANDREEA | A1 |
| B12 | Intabulare, drept de PROPRIETATEcumparare ca bun comun, dobandit prin Conventie, cota actuala 1/1, cota initiala 1/1 1) BURIAN STELIAN VASILE 2) LUNGU ANDREEA | A1.1, A1.2, A1.3, A1.4, A1.5 |

| Inscrieri privind dezmembramintele dreptului de proprietate, drepturi reale de garanție și sarcini | Referințe |
|--|-----------|
|--|-----------|

C. Partea III. SARCINI

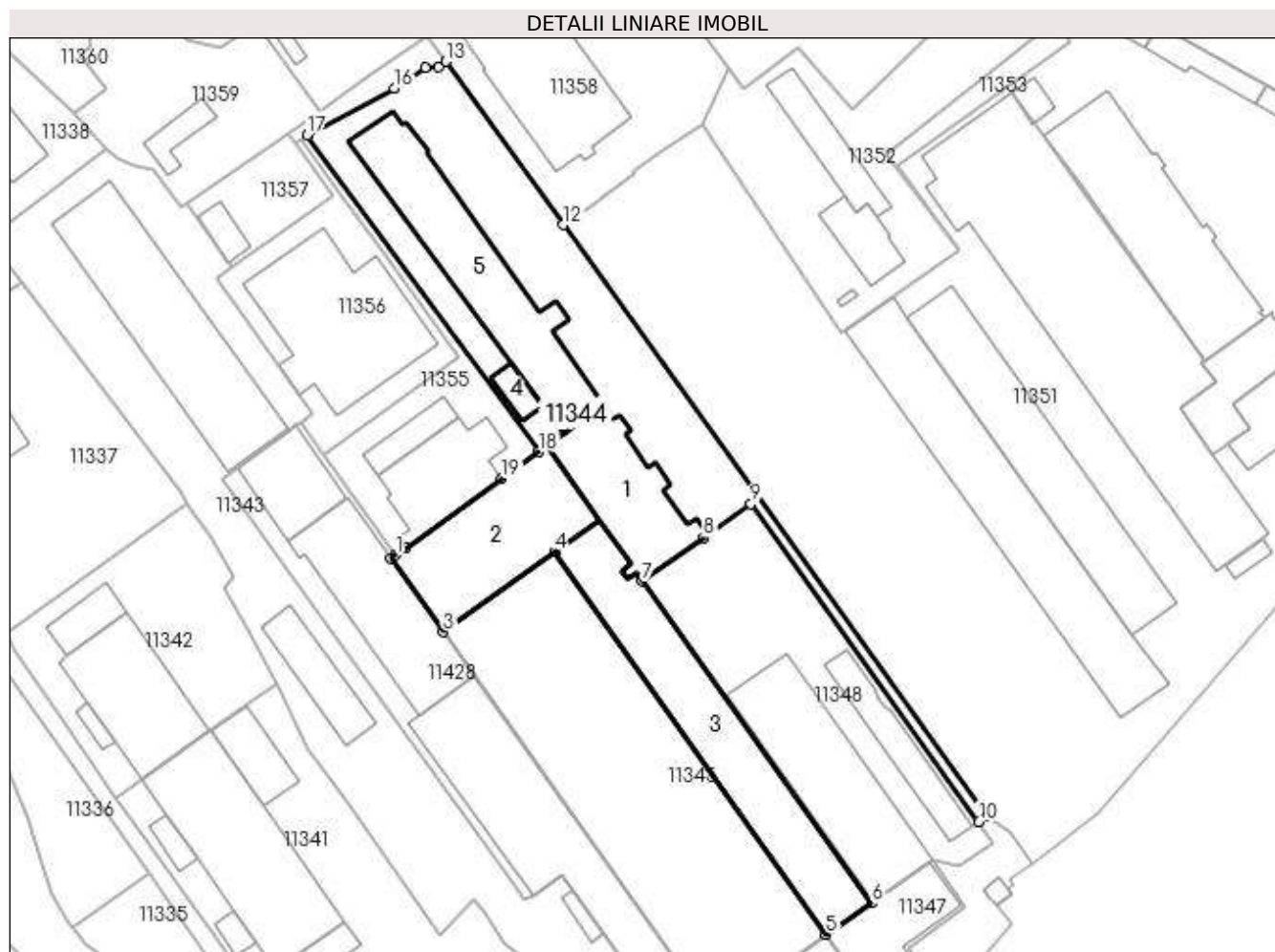
| Inscrieri privind dezmembramintele dreptului de proprietate, drepturi reale de garanție și sarcini | Referințe |
|--|--|
| 116150 / 12/09/2022 | |
| Act Dezmembrare nr. 1917, din 14/07/2005 emis de N.P. Dragan N.; | |
| C1 | se noteaza dreptul de trecere spre suprafata 6 pe drumul de servbitute in suprafata de 1052,526mp <i>OBSERVATII: pozitie transcrisa din CF 20215/Bucov, inscrisa prin incheierea nr. 19581 din 14/07/2005;</i> |
| Act Notarial nr. 1108, din 23/06/2022 emis de NP MEIROSU CARMEN (; act notarial nr 1917 din 13.07.2005, emis de NP DRAGAN NICOLETA); | |
| C2 | se indreapta eroarea materiala strecurata in cuprinsul prezentei carti funciare in sensul ca se noteaza dreptul de trecere spre suprafata 6 pe drumul de servitute in suprafata de 1053 mp <i>OBSERVATII: pozitie transcrisa din CF 20215/Bucov, inscrisa prin incheierea nr. 85648 din 01/07/2022;</i> |

Anexa Nr. 1 La Partea I

Teren

| Nr cadastral | Suprafața (mp)* | Observații / Referințe |
|--------------|-----------------|------------------------|
| 32587 | 14.896 | |

* Suprafața este determinată în planul de proiecție Stereo 70.



Date referitoare la teren

| Crt | Categorie folosință | Intravilan | Suprafața (mp) | Tarla | Parcelă | Nr. topo | Observații / Referințe |
|-----|---------------------|------------|----------------|-------|---------|----------|--|
| 1 | curți construcții | DA | 14.896 | 47 | 1985 | - | SERVITUTE DE TRECERE în suprafața de 1053 mp, prin punctele 14, 15, 16, 17, 18, 19,14. |

Date referitoare la construcții

| Crt | Număr | Destinație construcție | Supraf. (mp) | Situație juridică | Observații / Referințe |
|------|----------|--|--------------------------------|-------------------|--|
| A1.1 | 32587-C1 | construcții industriale și edilitare | Din acte: 0 Măsurată: 1.419 | Cu acte | Nr. niveluri:5; S. construită la sol:1419 mp; S. construită desfășurată:5711 mp; Hala produse speciale (P+4) - (fosta C43) |
| A1.2 | 32587-C2 | construcții industriale și edilitare | Din acte: 0 Măsurată: 1.998 | Cu acte | Nr. niveluri:1; S. construită la sol:1998 mp; Hala presare (fosta C45) |
| A1.3 | 32587-C3 | construcții industriale și edilitare | Din acte: 0 Măsurată: 2.948 | Cu acte | Nr. niveluri:1; S. construită la sol:2948 mp; S. construită desfășurată:2948 mp; Hala (fosta C49) |
| A1.4 | 32587-C4 | construcții administrative și social culturale | Din acte: 0 Măsurată: 151 | Cu acte | Nr. niveluri:2; S. construită la sol:151 mp; S. construită desfășurată:227 mp; Birouri (P+1) - (fosta C54) |
| A1.5 | 32587-C5 | construcții industriale și edilitare | Din acte: 0 Măsurată: 2.291 | Cu acte | Nr. niveluri:1; S. construită la sol:2291 mp; Depozit materii prime 2 (fosta C65) |

Lungime Segmente

1) Valorile lungimilor segmentelor sunt obținute din proiecție în plan.

| Punct început | X / Y | Punct sfârșit | X / Y | Lungime segment (** (m) |
|---------------|----------------------------|---------------|----------------------------|-------------------------|
| 1 | 582.189,619 387.823,608 | 2 | 582.188,036 387.822,47 | 1.95 |
| 2 | 582.188,036 387.822,47 | 3 | 582.205,832 387.797,54 | 30.63 |
| 3 | 582.205,832 387.797,54 | 4 | 582.243,563 387.824,655 | 46.463 |
| 4 | 582.243,563 387.824,655 | 5 | 582.335,574 387.694,972 | 159.009 |
| 5 | 582.335,574 387.694,972 | 6 | 582.351,069 387.705,59 | 18.784 |
| 6 | 582.351,069 387.705,59 | 7 | 582.273,219 387.814,721 | 134.053 |
| 7 | 582.273,219 387.814,721 | 8 | 582.294,062 387.829,393 | 25.489 |
| 8 | 582.294,062 387.829,393 | 9 | 582.310,162 387.840,936 | 19.81 |
| 9 | 582.310,162 387.840,936 | 10 | 582.387,468 387.733,109 | 132.676 |
| 10 | 582.387,468 387.733,109 | 11 | 582.390,203 387.735,027 | 3.341 |
| 11 | 582.390,203 387.735,027 | 12 | 582.246,404 387.935,606 | 246.8 |
| 12 | 582.246,404 387.935,606 | 13 | 582.206,753 387.990,914 | 68.053 |
| 13 | 582.206,753 387.990,914 | 14 | 582.204,033 387.988,964 | 3.347 |
| 14 | 582.204,033 387.988,964 | 15 | 582.199,573 387.988,844 | 4.462 |
| 15 | 582.199,573 387.988,844 | 16 | 582.189,251 387.981,77 | 12.513 |
| 16 | 582.189,251 387.981,77 | 17 | 582.159,59 387.965,958 | 33.612 |
| 17 | 582.159,59 387.965,958 | 18 | 582.238,103 387.858,61 | 132.996 |
| 18 | 582.238,103 387.858,61 | 19 | 582.225,424 387.849,456 | 15.638 |
| 19 | 582.225,424 387.849,456 | 20 | 582.192,992 387.826,043 | 40.0 |
| 20 | 582.192,992 387.826,043 | 1 | 582.189,619 387.823,608 | 4.16 |

** Lungimile segmentelor sunt determinate în planul de proiecție Stereo 70 și sunt rotunjite la 1 milimetru.

*** Distanța dintre puncte este formată din segmente cumulate ce sunt mai mici decât valoarea 1 milimetru.



DATE DESPRE IMOBILUL NR. 11345

Oficiul de Cadastru și Publicitate Imobiliară PRAHOVA
Biroul de Cadastru și Publicitate Imobiliară Ploiești

A. Partea I. Descrierea imobilului

TEREN Intravilan

Adresa: Loc. Pleasa, Str Industriei, Nr. 1, Jud. Prahova, TARLA 47, DIN PARCELA Cc 1985

| Nr. Crt | Nr cadastral Nr. topografic | Suprafața* (mp) | Observații / Referințe |
|---------|-----------------------------|-----------------|--|
| A1 | 24671 | 8.801 | Sector cadastral:57 Teren neimprijmit; |

Construcții

| Crt | Nr cadastral Nr. topografic | Adresa | Observații / Referințe |
|------|-----------------------------|---|---|
| A1.1 | 24671-C1 | Loc. Pleasa, Str Industriei, Nr. 1, Jud. Prahova, TARLA 47, DIN PARCELA Cc 1985 | Nr. niveluri:1; S. construita la sol:46 mp; Cladire poarta (fosta C 32) |
| A1.2 | 24671-C2 | Loc. Pleasa, Str Industriei, Nr. 1, Jud. Prahova, TARLA 47, DIN PARCELA Cc 1985 | Nr. niveluri:1; S. construita la sol:7370 mp; Hala uscare ardere (fosta C 41/2) |

B. Partea II. Proprietari și acte

| Inscrieri privitoare la dreptul de proprietate și alte drepturi reale | Referințe |
|--|---|
| 91318 / 04/10/2017 | |
| Act Notarial nr. 2427, din 02/10/2017 emis de NP Meirosu Mihai Gabriel; | |
| B1 | Se infiinteaza cartea funciara 24671 a imobilului cu numarul cadastral 24671/Bucov, rezultat din dezmembrarea imobilului cu numarul cadastral 24479 inscris in cartea funciara 24479; |
| | A1 |
| Act Notarial nr. 2794, din 07/10/2016 emis de NP Meirosu Mihai Gabriel; | |
| B2 | Se infiinteaza cartea funciara 24479 a imobilului cu numarul cadastral 24479/Bucov, rezultat din dezmembrarea imobilului cu numarul cadastral 23969 inscris in cartea funciara 23969; |
| | A1 |
| | <i>OBSERVATII: pozitie transcrisa din CF 24479/Bucov, inscrisa prin incheierea nr. 93969 din 10/10/2016;</i> |
| Act Notarial nr. 1917, din 01/01/2005 emis de BNP DRAGAN N. (ACT DE DEZMEMBRARE;); | |
| B3 | Intabulare, drept de PROPRIETATE, dobandit prin Conventie, cota actuala 1/1, cota initiala 1/1 |
| | A1, A1.1, A1.2 |
| | 1) SC REAL BUCOV SA , CIF:1303029, (fosta SC BEGA REAL SA) |
| | <i>OBSERVATII: pozitie transcrisa din CF 24479/Bucov, inscrisa prin incheierea nr. 93969 din 10/10/2016; pozitie transcrisa din CF 23969/Bucov, inscrisa prin incheierea nr. 37919 din 21/05/2014;</i> |
| Act Administrativ nr. 5266, din 10/06/2005 emis de TRIBUNALUL PRAHOVA (; act administrativ nr.42068/08.06.2005 emis de ORC DE PE LANGA TRIBUNALUL PRAHOVA;act administrativ nr.0644310/2002 emis de ORC DE PE LANGA TRIBUNALUL PRAHOVA;act notarial nr.1397/07.06.2005 emis de NP DRAGAN NICOLETA.); | |
| B4 | se noteaza schimbarea denumirii societatii din SC Bega Real Sa in SC Real Bucov Sa |
| | A1, A1.1, A1.2 |
| | <i>OBSERVATII: pozitie transcrisa din CF 24479/Bucov, inscrisa prin incheierea nr. 93969 din 10/10/2016; pozitie transcrisa din CF 23969/Bucov, inscrisa prin incheierea nr. 37919 din 21/05/2014;</i> |
| Act Notarial nr. 2671, din 01/11/2013 emis de NP MEIROSU MIHAI GABRIEL; | |
| B5 | se noteaza faptul ca imobilul beneficiaza de un drept de servitute de trecere constituita asupra terenului in suprafata de 394 mp din totalul de 8582 mp cu numar cadastral 23478 inscris in cartea funciara 23478 a localitatii Bucov proprietatea Sc Stera Industry Srl |
| | A1, A1.1, A1.2 |
| | <i>OBSERVATII: pozitie transcrisa din CF 24479/Bucov, inscrisa prin incheierea nr. 93969 din 10/10/2016; pozitie transcrisa din CF 23969/Bucov, inscrisa prin incheierea nr. 37919 din 21/05/2014;</i> |
| Act Notarial nr. 2723, din 11/11/2013 emis de NP MEIROSU CARMEN (; act administrativ nr. 62564/16-09-2013 emis de OCPI PRAHOVA.); | |
| B6 | se noteaza actualizarea informatiilor cadastrale conform documentatiei anexate in sensul modificarii suprafetelor constructiilor C41/1/1,C42,C63 si C46 |
| | A1, A1.1, A1.2 |
| | <i>OBSERVATII: pozitie transcrisa din CF 24479/Bucov, inscrisa prin incheierea nr. 93969 din 10/10/2016; pozitie transcrisa din CF 23969/Bucov, inscrisa prin incheierea nr. 37919 din 21/05/2014;</i> |
| 87435 / 05/07/2021 | |
| Act Administrativ nr. C5738, din 02/07/2021 emis de OCPI PRAHOVA; | |

| Inscrieri privitoare la dreptul de proprietate și alte drepturi reale | Referințe |
|---|-----------|
| B8 se noteaza din oficiu propunerea de dezmembrare a imobilului | A1 |

C. Partea III. SARCINI

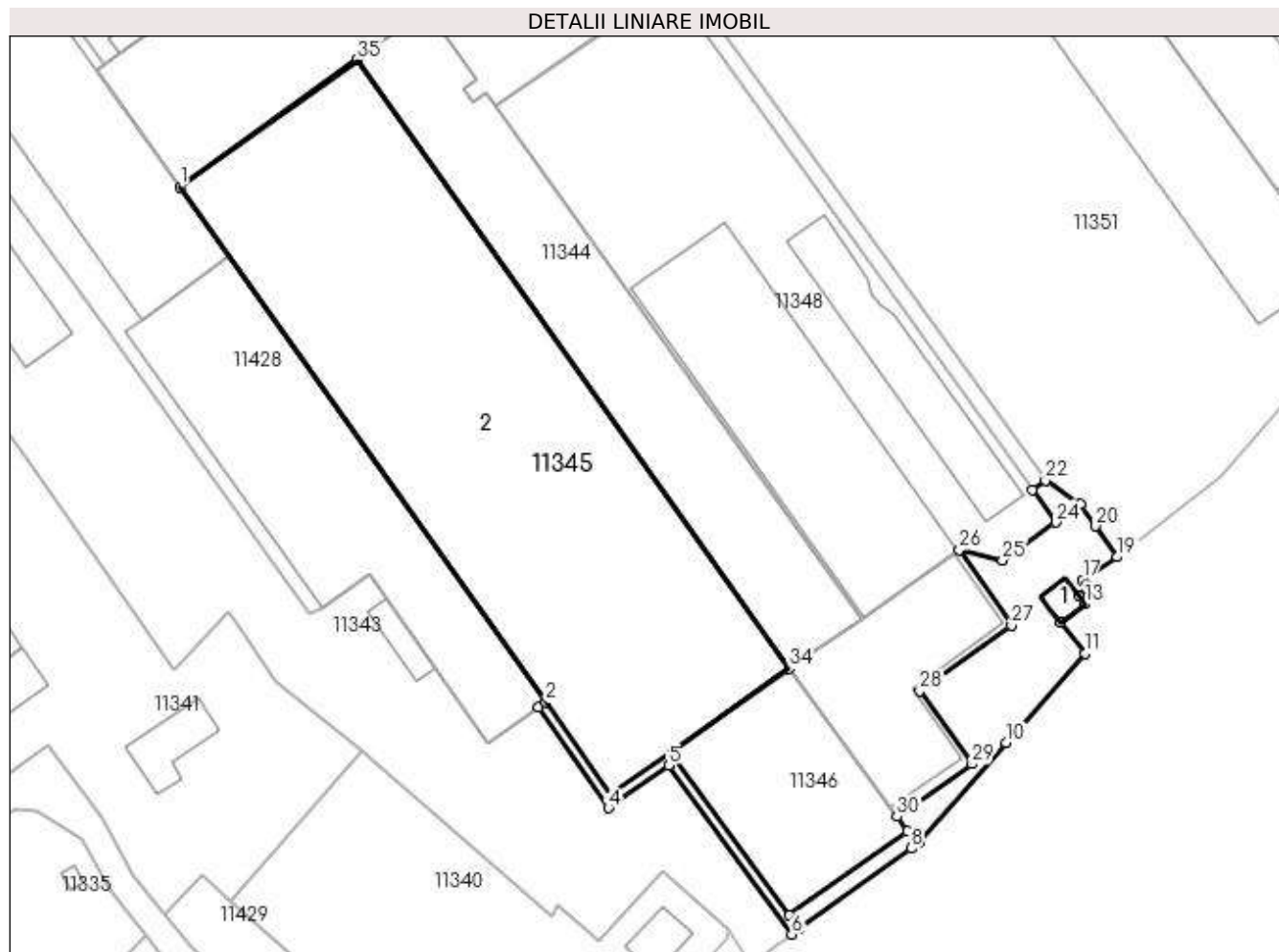
| Inscrieri privind dezmembramintele dreptului de proprietate, drepturi reale de garanție și sarcini | Referințe |
|---|----------------|
| 91318 / 04/10/2017 | |
| Act nr. 0, din 23/09/2005 emis de TRIBUNALUL PH.SECTIA COMERCIALA SI CONTENCIOS ADM.; | |
| C1 se noteaza deschiderea procedurii de faliment la cererea adm. juducuar SC REVALACTIV SRL <i>OBSERVATII: pozitie transcrisa din CF 24479/Bucov, inscrisa prin incheierea nr. 93969 din 10/10/2016; pozitie transcrisa din CF 23969/Bucov, inscrisa prin incheierea nr. 37919 din 21/05/2014;</i> | A1, A1.1, A1.2 |
| Act Notarial nr. 589, din 13/03/2014 emis de NP MEIROSU MIHAI GABRIEL; | |
| C2 se renoteaza dreptul de servitute de trecere spre suprafata 4 cu numar cadastral 49/2 (servitute de trecere in suprafata de 720 mp, prin punctele 50, 51, 52, 53, 54, 55, 102, 101, 100, 99, 98, 97, 96, 95, 63, 64, 94, 41, 42, 43, 44, 93, 92, 50) <i>OBSERVATII: pozitie transcrisa din CF 24479/Bucov, inscrisa prin incheierea nr. 93969 din 10/10/2016; pozitie transcrisa din CF 23969/Bucov, inscrisa prin incheierea nr. 37919 din 21/05/2014;</i> | A1, A1.1, A1.2 |
| Hotarare Judecatoreasca nr. 8892/105/2005, din 12/05/2005 emis de TRIBUNALUL PRAHOVA (HOTARARE JUDECATOREASCA;); | |
| C3 se noteaza schimbarea denumirii lichidatorului judiciar din REVALACTIV SPRL in JUST INSOLV SPRL <i>OBSERVATII: pozitie transcrisa din CF 24479/Bucov, inscrisa prin incheierea nr. 93969 din 10/10/2016; pozitie transcrisa din CF 23969/Bucov, inscrisa prin incheierea nr. 79825 din 25/08/2016;</i> | A1, A1.1, A1.2 |
| Act Notarial nr. 2794, din 07/10/2016 emis de NP Meirosu Mihai Gabriel; | |
| C4 Intabulare, drept de SERVITUTEde trecere asupra suprafetei de 720mp reprezentand drum de servitute asupra lotului cu nr. cadastral 24672 inscris in cartea funciara nr. 24672 a localitatii Bucov <i>OBSERVATII: pozitie transcrisa din CF 24479/Bucov, inscrisa prin incheierea nr. 93969 din 10/10/2016;</i> | A1, A1.1, A1.2 |

Anexa Nr. 1 La Partea I

Teren

| Nr cadastral | Suprafața (mp)* | Observații / Referințe |
|--------------|-----------------|------------------------|
| 24671 | 8.801 | |

* Suprafața este determinată în planul de proiecție Stereo 70.



Date referitoare la teren

| Crt | Categorie folosință | Intravilan | Suprafața (mp) | Tarla | Parcelă | Nr. topo | Observații / Referințe |
|-----|---------------------|------------|----------------|-------|---------|----------|---|
| 1 | curți construcții | DA | 8.801 | 47 | 1985 | - | - Servitute de trecere în suprafața de 720 mp, prin punctele 50, 51, 52, 53, 54, 55, 102, 101, 100, 99, 98, 97, 96, 95, 63, 64, 94, 41, 42, 43, 44, 93, 92, 50. |

Date referitoare la construcții

| Crt | Număr | Destinație construcție | Supraf. (mp) | Situație juridică | Observații / Referințe |
|------|----------|--------------------------------------|--------------------------------|-------------------|--|
| A1.1 | 24671-C1 | construcții anexa | Din acte: 0 Masurată: 46 | Cu acte | Nr. niveluri:1; S. construită la sol:46 mp; Clădire poartă (fosta C 32) |
| A1.2 | 24671-C2 | construcții industriale și edilitare | Din acte: 0 Masurată: 7.370 | Cu acte | Nr. niveluri:1; S. construită la sol:7370 mp; Hala uscare ardere (fosta C 41/2) |

Lungime Segmente

1) Valorile lungimilor segmentelor sunt obținute din proiecție în plan.

| Punct început | X / Y | Punct sfârșit | X / Y | Lungime segment (** (m) |
|---------------|---------------------------|---------------|---------------------------|-------------------------|
| 1 | 582.205,832 387.797,54 | 2 | 582.283,751 387.687,81 | 134.581 |

| Punct început | X / Y | Punct sfârșit | X / Y | Lungime segment (** (m) |
|---------------|---------------------------|---------------|----------------------------|-------------------------|
| 2 | 582.283,751 387.687,81 | 3 | 582.282,116 387.686,659 | 2.0 |

| Punct început | X / Y | Punct sfârșit | X / Y | Lungime segment (** (m) |
|---------------|----------------------------|---------------|----------------------------|-------------------------|
| 3 | 582.282,116 387.686,659 | 4 | 582.297,055 387.665,276 | 26.085 |
| 5 | 582.309,925 387.674,379 | 6 | 582.336,101 387.638,368 | 44.519 |
| 7 | 582.337,856 387.639,651 | 8 | 582.361,551 387.656,649 | 29.161 |
| 9 | 582.363,311 387.657,85 | 10 | 582.381,901 387.679,12 | 28.249 |
| 11 | 582.398,627 387.698,255 | 12 | 582.393,421 387.704,753 | 8.326 |
| 13 | 582.398,679 387.708,706 | 14 | 582.397,253 387.710,592 | 2.364 |
| 15 | 582.399,254 387.712,141 | 16 | 582.398,811 387.712,817 | 0.808 |
| 17 | 582.398,006 387.713,883 | 18 | 582.400,04 387.715,13 | 2.386 |
| 19 | 582.405,478 387.718,734 | 20 | 582.400,901 387.725,34 | 8.037 |
| 21 | 582.397,71 387.729,94 | 22 | 582.390,203 387.735,027 | 9.068 |
| 23 | 582.387,468 387.733,109 | 24 | 582.392,396 387.726,168 | 8.513 |
| 25 | 582.381,015 387.718,089 | 26 | 582.371,84 387.720,21 | 9.417 |
| 27 | 582.382,96 387.704,15 | 28 | 582.363,39 387.690,17 | 24.05 |
| 29 | 582.374,55 387.674,65 | 30 | 582.358,57 387.663,45 | 19.514 |
| 31 | 582.360,741 387.660,341 | 32 | 582.335,597 387.642,46 | 30.854 |
| 33 | 582.310,428 387.677,089 | 34 | 582.335,574 387.694,972 | 30.856 |
| 35 | 582.243,563 387.824,655 | 1 | 582.205,832 387.797,54 | 46.463 |

| Punct început | X / Y | Punct sfârșit | X / Y | Lungime segment (** (m) |
|---------------|----------------------------|---------------|----------------------------|-------------------------|
| 4 | 582.297,055 387.665,276 | 5 | 582.309,925 387.674,379 | 15.764 |
| 6 | 582.336,101 387.638,368 | 7 | 582.337,856 387.639,651 | 2.174 |
| 8 | 582.361,551 387.656,649 | 9 | 582.363,311 387.657,85 | 2.131 |
| 10 | 582.381,901 387.679,12 | 11 | 582.398,627 387.698,255 | 25.415 |
| 12 | 582.393,421 387.704,753 | 13 | 582.398,679 387.708,706 | 6.578 |
| 14 | 582.397,253 387.710,592 | 15 | 582.399,254 387.712,141 | 2.53 |
| 16 | 582.398,811 387.712,817 | 17 | 582.398,006 387.713,883 | 1.336 |
| 18 | 582.400,04 387.715,13 | 19 | 582.405,478 387.718,734 | 6.524 |
| 20 | 582.400,901 387.725,34 | 21 | 582.397,71 387.729,94 | 5.598 |
| 22 | 582.390,203 387.735,027 | 23 | 582.387,468 387.733,109 | 3.341 |
| 24 | 582.392,396 387.726,168 | 25 | 582.381,015 387.718,089 | 13.957 |
| 26 | 582.371,84 387.720,21 | 27 | 582.382,96 387.704,15 | 19.534 |
| 28 | 582.363,39 387.690,17 | 29 | 582.374,55 387.674,65 | 19.116 |
| 30 | 582.358,57 387.663,45 | 31 | 582.360,741 387.660,341 | 3.792 |
| 32 | 582.335,597 387.642,46 | 33 | 582.310,428 387.677,089 | 42.809 |
| 34 | 582.335,574 387.694,972 | 35 | 582.243,563 387.824,655 | 159.009 |

** Lungimile segmentelor sunt determinate în planul de proiecție Stereo 70 și sunt rotunjite la 1 milimetru.

*** Distanța dintre puncte este formată din segmente cumulate ce sunt mai mici decât valoarea 1 milimetru.

**DATE DESPRE IMOBILUL NR. 11346**

Oficiul de Cadastru și Publicitate Imobiliară PRAHOVA
Biroul de Cadastru și Publicitate Imobiliară Ploiești

A. Partea I. Descrierea imobilului

TEREN Intravilan

Adresa: Loc. Pleasa, Str Industriei, Nr. 1, Jud. Prahova, TARLA 47, DIN PARCELA Cc 1985

| Nr. Crt | Nr cadastral Nr. topografic | Suprafața* (mp) | Observații / Referințe |
|---------|-----------------------------|-----------------|--|
| A1 | 24672 | 1.323 | Sector cadastral:57 Teren neimprijmit; |

Construcții

| Crt | Nr cadastral Nr. topografic | Adresa | Observații / Referințe |
|------|-----------------------------|---|--|
| A1.1 | 24672-C1 | Loc. Pleasa, Str Industriei, Nr. 1, Jud. Prahova, TARLA 47, DIN PARCELA Cc 1985 | Nr. niveluri:1; S. construita la sol:1321 mp; Depozit (fosta C 41/1/1) |

B. Partea II. Proprietari și acte

| Inscrieri privitoare la dreptul de proprietate și alte drepturi reale | | Referințe |
|---|---|-----------|
| 91318 / 04/10/2017 | | |
| Act Notarial nr. 2427, din 02/10/2017 emis de NP Meirosu Mihai Gabriel; | | |
| B1 | Se infiinteaza cartea funciara 24672 a imobilului cu numarul cadastral 24672/Bucov, rezultat din dezmembrarea imobilului cu numarul cadastral 24479 inscris in cartea funciara 24479; | A1 |
| Act Notarial nr. 2723, din 11/11/2013 emis de NP MEIROSU CARMEN (; act administrativ nr. 62564/16-09-2013 emis de OCPI PRAHOVA;); | | |
| B6 | se noteaza actualizarea informatiilor cadastrale conform documentatiei anexate in sensul modificarii suprafetelor constructiilor C41/1/1,C42,C63 si C46 <i>OBSERVATII: pozitie transcrisa din CF 24479/Bucov, inscrisa prin incheierea nr. 93969 din 10/10/2016; pozitie transcrisa din CF 23969/Bucov, inscrisa prin incheierea nr. 37919 din 21/05/2014;</i> | A1, A1.1 |
| Act Notarial nr. 2427, din 02/10/2017 emis de NP Meirosu Mihai Gabriel; | | |
| B8 | se noteaza faptul ca imobilul din prezenta carte funciara beneficiaza de dreptul de servitute de trecere asupra suprafetei de 720 mp, asupra lotului cu nr. cadastral 24671 inscris in cartea funciara 24671 a localitatii Bucov | A1, A1.1 |
| 91403 / 04/10/2017 | | |
| Act Notarial nr. 2429, din 02/10/2017 emis de NP Meirosu Mihai Gabriel; | | |
| B9 | Intabulare, drept de PROPRIETATEcumparare ca bun comun, dobandit prin Conventie, cota actuala 1/1, cota initiala 1/1 1) MARINICĂ MARIAN 2) MARINICĂ IRINA | A1 |
| B10 | Intabulare, drept de PROPRIETATEcumparare ca bun comun, dobandit prin Conventie, cota actuala 1/1, cota initiala 1/1 1) MARINICĂ MARIAN 2) MARINICĂ IRINA | A1.1 |

C. Partea III. SARCINI .

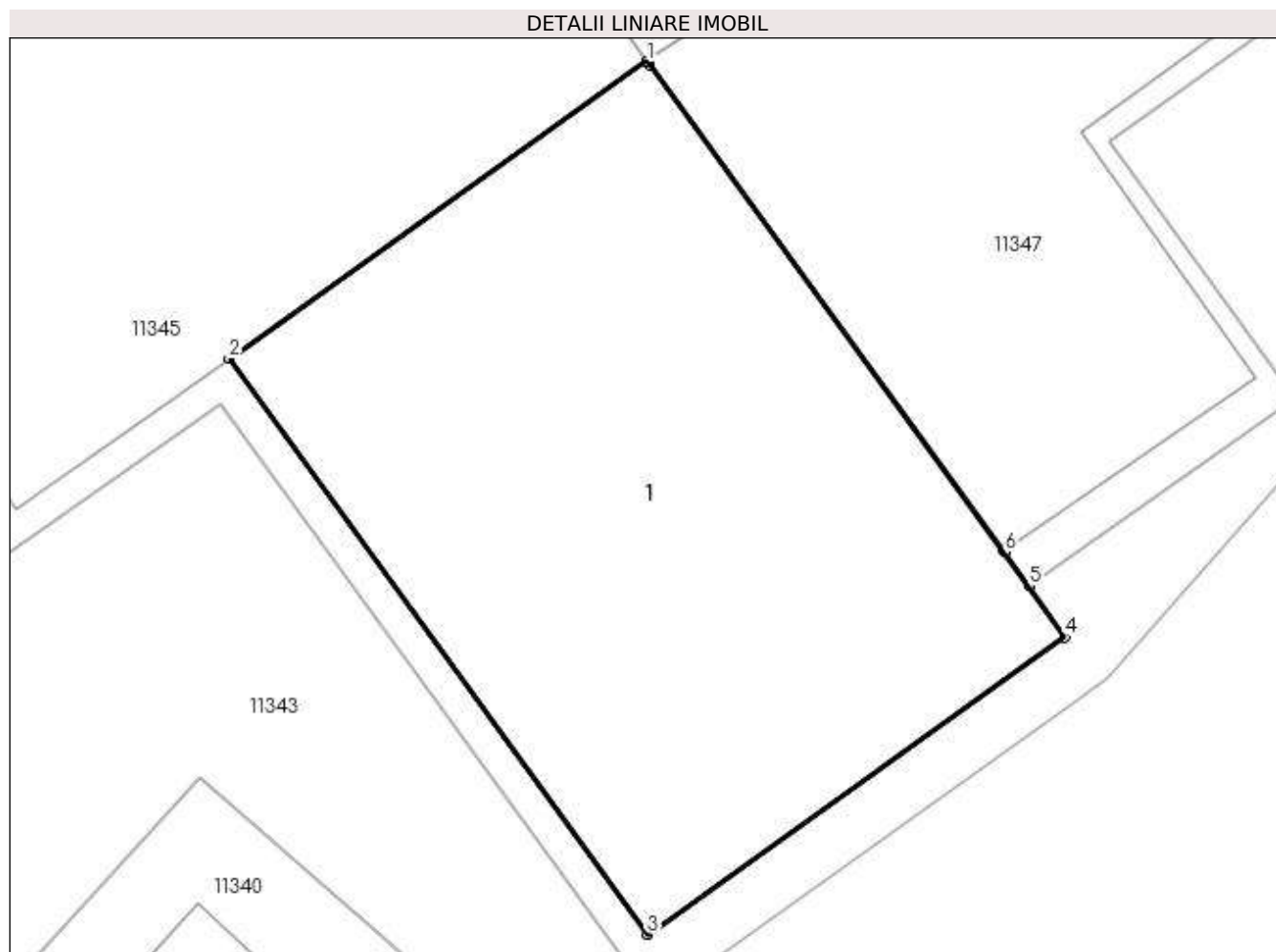
| Inscrieri privind dezmembramintele dreptului de proprietate, drepturi reale de garanție și sarcini | Referințe |
|--|-----------|
| NU SUNT | |

Anexa Nr. 1 La Partea I

Teren

| Nr cadastral | Suprafața (mp)* | Observații / Referințe |
|--------------|-----------------|------------------------|
| 24672 | 1.323 | |

* Suprafața este determinată în planul de proiecție Stereo 70.



Date referitoare la teren

| Crt | Categorie folosință | Intra vilan | Suprafața (mp) | Tarla | Parcelă | Nr. topo | Observații / Referințe |
|-----|---------------------|-------------|----------------|-------|---------|----------|---|
| 1 | curți construcții | DA | 1.323 | 47 | 1985 | - | - Servitute de trecere în suprafața de 720 mp, prin punctele 50, 51, 52, 53, 54, 55, 102, 101, 100, 99, 98, 97, 96, 95, 63, 64, 94, 41, 42, 43, 44, 93, 92, 50. |

Date referitoare la construcții

| Crt | Număr | Destinație construcție | Supraf. (mp) | Situație juridică | Observații / Referințe |
|------|----------|--------------------------------------|--------------------------------|-------------------|--|
| A1.1 | 24672-C1 | construcții industriale și edilitare | Din acte: 0 Masurata: 1.321 | Cu acte | Nr. niveluri:1; S. construita la sol:1321 mp; Depozit (fosta C 41/1/1) |

Lungime Segmente

1) Valorile lungimilor segmentelor sunt obținute din proiecție în plan.

| Punct început | X / Y | Punct sfârșit | X / Y | Lungime segment (** (m) |
|---------------|----------------------------|---------------|----------------------------|-------------------------|
| 1 | 582.335,574 387.694,972 | 2 | 582.310,428 387.677,089 | 30.856 |
| 2 | 582.310,428 387.677,089 | 3 | 582.335,597 387.642,46 | 42.809 |

| Punct început | X / Y | Punct sfârșit | X / Y | Lungime segment (** (m) |
|---------------|----------------------------|---------------|----------------------------|-------------------------|
| 3 | 582.335,597 387.642,46 | 4 | 582.360,741 387.660,341 | 30.854 |
| 4 | 582.360,741 387.660,341 | 5 | 582.358,57 387.663,45 | 3.792 |
| 5 | 582.358,57 387.663,45 | 6 | 582.357,131 387.665,49 | 2.496 |
| 6 | 582.357,131 387.665,49 | 7 | 582.357,066 387.665,579 | 0.11 |
| 7 | 582.357,066 387.665,579 | 8 | 582.335,71 387.694,78 | 36.177 |
| 8 | 582.335,71 387.694,78 | 1 | 582.335,574 387.694,972 | 0.235 |

** Lungimile segmentelor sunt determinate în planul de proiecție Stereo 70 și sunt rotunjite la 1 milimetru.

*** Distanța dintre puncte este formată din segmente cumulate ce sunt mai mici decât valoarea 1 milimetru.

**DATE DESPRE IMOBILUL NR. 11347**

Oficiul de Cadastru și Publicitate Imobiliară PRAHOVA
Biroul de Cadastru și Publicitate Imobiliară Ploiești

A. Partea I. Descrierea imobilului

TEREN Intravilan

Nr. CF vechi:525(e:525)

Nr. cadastral vechi:49/2

Adresa: Loc. Pleasa, Str Industriei, Nr. 1, Jud. Prahova

| Nr. Crt | Nr cadastral Nr. topografic | Suprafața* (mp) | Observații / Referințe |
|---------|-----------------------------|------------------------------------|---|
| A1 | 21218 | Din acte: 1.237 Masurata: 1.239 | Sector cadastral:57 Teren neimprejmuit; Constructia C1 inscrisa in CF 21218-C1; |

B. Partea II. Proprietari și acte

| Inscrieri privitoare la dreptul de proprietate și alte drepturi reale | Referințe |
|--|---|
| 3086 / 26/02/2004 | |
| Act Notarial nr. 2077, din 25/02/2004 emis de NP POPESCU VIORICA (ACT DE DEZMEMBRARE;); | |
| B2 | se noteaza servitutea de trecere in suprafata de 676,77 mp |
| | A1 |
| 909 / 08/01/2014 | |
| Act Notarial nr. 5266, din 10/06/2005 emis de TRIBUNALUL PRAHOVA (; act administrativ nr. 85749/12-12-2013 emis de OCPI PRAHOVA); | |
| B3 | se noteaza schimbarea denumirii societatii din SC BEGA REAL SA BUCOV in SC REAL BUCOV SA |
| | A1 |
| B4 | se indreapta eroarea materiala strecurata in cuprinsul prezentei carti funciare in sensul ca imobilul are urmatoarea descriere: teren situat in intravilanul localitatii Bucov in suprafata de 1237mp.(1236,73 mp.) cu categoria de folosinta curti constructii, iar constructia situata pe acesta are SC=115,17 mp., |
| | A1 |
| 93379 / 07/10/2016 | |
| Actiune In Instanta nr. 8892/105, din 07/06/2016 emis de TRIBUNALUL PRAHOVA; | |
| B5 | se respinge cererea de notare intrucat nu face obiectul unei inscrieri in cartea funciara |
| | A1 |
| 97898 / 20/10/2016 | |
| Act Administrativ nr. FN, din 19/05/2006 emis de TRIBUNALUL PRAHOVA (; act administrativ nr FN din 08.12.2015, emis de TRIBUNALUL PRAHOVA;act administrativ nr FN din 17.02.2015, emis de TRIBUNALUL PRAHOVA); | |
| B6 | se noteaza deschiderea procedurii generale a insolventei la cererea lichidatorului judiciar JUST INSOLV SPRL |
| | A1 |
| 108591 / 22/11/2016 | |
| Act Administrativ nr. 97898, din 20/10/2016 emis de OCPI PRAHOVA; | |
| B7 | se noteaza repositionarea imobilului conform documentatie tehnice avizate |
| | A1 |
| 91417 / 04/10/2017 | |
| Act Notarial nr. 2429, din 02/10/2017 emis de NP Meirosu Mihai Gabriel; | |
| B8 | Intabulare, drept de PROPRIETATEcumparare ca bun comun asupra terenului in suprafata de 686 mp. aferent ap. 1 cu nr.cad. 21218-C1-U1, dobandit prin Conventie, cota actuala 686/1239, cota initiala 686/1239 |
| | A1 |
| | 1) MARINICĂ MARIAN 2) MARINICĂ IRINA |
| 26768 / 18/03/2020 | |
| Act Notarial nr. 25, din 14/11/2019 emis de Meirosu Mihai Gabriel; | |
| B9 | se indreapta eroarea materiala strecurata in cuprinsul prezentei carti funciare (pozitia B8) in sensul ca suprafata terenului aferent apartamentului nr. 1 cu numarul cadastral 21218-C1-U1 este de 686 mp |
| | A1 |
| 42559 / 26/05/2020 | |
| Act Notarial nr. 788, din 25/05/2020 emis de NP Meirosu Mihai Gabriel; | |
| B10 | se inscrie actul additional autentificat sub nr. 788/25.05.2020 de notar public Meirosu Mihai Gabriel la contractul de vanzare cumparare autentificat sub nr. 2429 din data de 02.10.2017 de notar public Meirosu Mihai Gabriel |
| | A1 |
| 109884 / 26/08/2022 | |

| Inscrieri privitoare la dreptul de proprietate și alte drepturi reale | | Referințe |
|---|--|-----------|
| Act Notarial nr. 1447, din 24/08/2022 emis de NP Meirosu Mihai Gabriel; | | |
| B11 | Intabulare, drept de PROPRIETATEcumparare, asupra terenului in suprafata de 553 mp, aferent imobilului cu nr cadastral 21218-C1-U2, dobandit prin Conventie, cota actuala 553/1239, cota initiala 553/1239 1) RECOP RECYCLING SRL , CIF:31066129 | A1 |

C. Partea III. SARCINI .

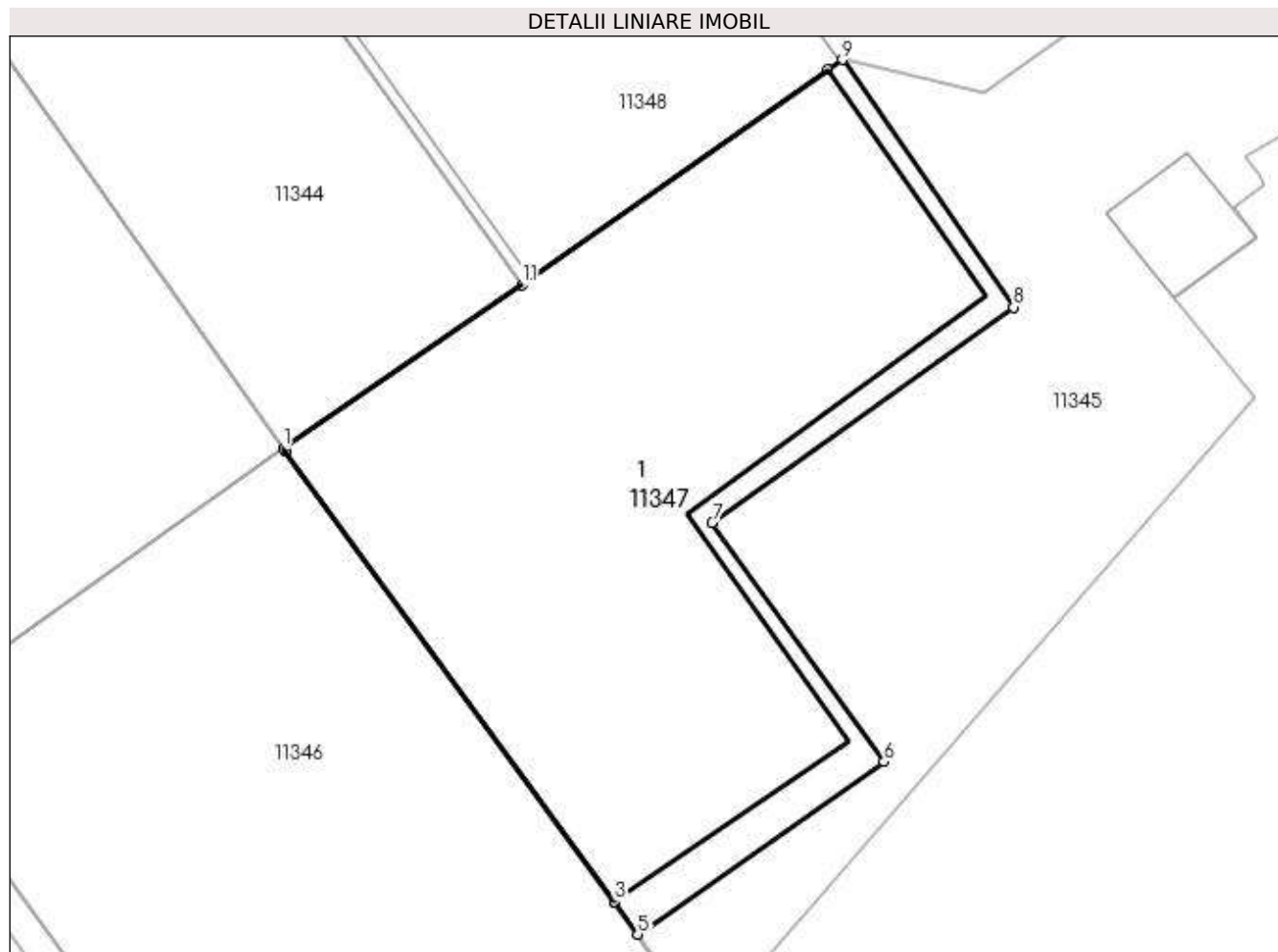
| Inscrieri privind dezmembramintele dreptului de proprietate, drepturi reale de garanție și sarcini | Referințe |
|--|-----------|
| NU SUNT | |

Anexa Nr. 1 La Partea I

Teren

| | | |
|--------------|------------------------------------|------------------------|
| Nr cadastral | Suprafața (mp)* | Observații / Referințe |
| 21218 | Din acte: 1.237 Masurata: 1.239 | |

* Suprafața este determinată în planul de proiecție Stereo 70.



Date referitoare la teren

| Crt | Categorie folosință | Intra vilan | Suprafața (mp) | Tarla | Parcelă | Nr. topo | Observații / Referințe |
|-----|---------------------|-------------|----------------|-------|---------|----------|------------------------|
| 1 | curți constructii | DA | 1.239 | 47 | 1985 | - | |

Lungime Segmente

1) Valorile lungimilor segmentelor sunt obținute din proiecție în plan.

| Punct început | X / Y | Punct sfârșit | X / Y | Lungime segment (** (m) |
|---------------|----------------------------|---------------|----------------------------|-------------------------|
| 1 | 582.335,574 387.694,972 | 2 | 582.335,71 387.694,78 | 0.235 |
| 2 | 582.335,71 387.694,78 | 3 | 582.357,066 387.665,579 | 36.177 |
| 3 | 582.357,066 387.665,579 | 4 | 582.357,131 387.665,49 | 0.11 |
| 4 | 582.357,131 387.665,49 | 5 | 582.358,57 387.663,45 | 2.496 |
| 5 | 582.358,57 387.663,45 | 6 | 582.374,55 387.674,65 | 19.514 |

| Punct început | X / Y | Punct sfârşit | X / Y | Lungime segment (** (m) |
|---------------|----------------------------|---------------|----------------------------|-------------------------|
| 6 | 582.374,55 387.674,65 | 7 | 582.363,39 387.690,17 | 19.116 |
| 7 | 582.363,39 387.690,17 | 8 | 582.382,96 387.704,15 | 24.05 |
| 8 | 582.382,96 387.704,15 | 9 | 582.371,84 387.720,21 | 19.534 |
| 9 | 582.371,84 387.720,21 | 10 | 582.370,892 387.719,543 | 1.159 |
| 10 | 582.370,892 387.719,543 | 11 | 582.351,069 387.705,59 | 24.241 |
| 11 | 582.351,069 387.705,59 | 1 | 582.335,574 387.694,972 | 18.784 |

** Lungimile segmentelor sunt determinate în planul de proiecție Stereo 70 și sunt rotunjite la 1 milimetru.

*** Distanța dintre puncte este formată din segmente cumulate ce sunt mai mici decât valoarea 1 milimetru.

**DATE DESPRE IMOBILUL NR. 11348**

Oficiul de Cadastru și Publicitate Imobiliară PRAHOVA
Biroul de Cadastru și Publicitate Imobiliară Ploiești

A. Partea I. Descrierea imobilului

TEREN Intravilan

Adresa: Loc. Pleasa, Str 1 Mai, Nr. 6A, Jud. Prahova

| Nr. Crt | Nr cadastral Nr. topografic | Suprafața* (mp) | Observații / Referințe |
|---------|-----------------------------|-----------------|--|
| A1 | 24478 | 6.215 | Sector cadastral:57 Teren neimprijmit; |

Construcții

| Crt | Nr cadastral Nr. topografic | Adresa | Observații / Referințe |
|------|-----------------------------|--|--|
| A1.1 | 24478-C1 | Loc. Pleasa, Str 1 Mai, Nr. 6A, Jud. Prahova | Nr. niveluri:1; S. construita la sol:689 mp; S. construita desfasurata:689 mp; Atelier sleuire (fosta C 31); SD=689 MP |
| A1.3 | 24478-C3 | Loc. Pleasa, Str 1 Mai, Nr. 6A, Jud. Prahova | Nr. niveluri:3; S. construita la sol:2099 mp; Hala prefabricate beton (P+1) - Sd= 2 601 mp (fosta C 60) |

B. Partea II. Proprietari și acte

| Inscrieri privitoare la dreptul de proprietate și alte drepturi reale | | Referințe |
|---|---|----------------|
| 93969 / 10/10/2016 | | |
| Act Notarial nr. 2794, din 07/10/2016 emis de NP Meirosu Mihai Gabriel; | | |
| B1 | Se infiinteaza cartea funciara 24478 a imobilului cu numarul cadastral 24478/Bucov, rezultat din dezmembrarea imobilului cu numarul cadastral 23969 inscris in cartea funciara 23969; | A1 |
| Act Notarial nr. 1324, din 16/05/2014 emis de NP MEIROSU MIHAI GABRIEL; | | |
| B2 | Se infiinteaza cartea funciara 23969 a imobilului cu numarul cadastral 23969/Bucov, rezultat din dezmembrarea imobilului cu numarul cadastral 23866 inscris in cartea funciara 23866; <i>OBSERVATII: pozitie transcrisa din CF 23969/Bucov, inscrisa prin incheierea nr. 37919 din 21/05/2014;</i> | A1, A1.1, A1.3 |
| Act Administrativ nr. 5266, din 10/06/2005 emis de TRIBUNALUL PRAHOVA (; act administrativ nr.42068/08.06.2005 emis de ORC DE PE LANGA TRIBUNALUL PRAHOVA;act administrativ nr.0644310/2002 emis de ORC DE PE LANGA TRIBUNALUL PRAHOVA;act notarial nr.1397/07.06.2005 emis de NP DRAGAN NICOLETA.); | | |
| B4 | se noteaza schimbarea denumirii societatii din SC Bega Real Sa in SC Real Bucov Sa <i>OBSERVATII: pozitie transcrisa din CF 23969/Bucov, inscrisa prin incheierea nr. 37919 din 21/05/2014;</i> | A1, A1.1, A1.3 |
| Act Notarial nr. 2671, din 01/11/2013 emis de NP MEIROSU MIHAI GABRIEL; | | |
| B5 | se noteaza faptul ca imobilul beneficiaza de un drept de servitute de trecere constituita asupra terenului in suprafata de 394 mp din totalul de 8582 mp cu numar cadastral 23478 inscris in cartea funciara 23478 a localitatii Bucov proprietatea Sc Stera Industry Srl <i>OBSERVATII: pozitie transcrisa din CF 23969/Bucov, inscrisa prin incheierea nr. 37919 din 21/05/2014;</i> | A1, A1.1, A1.3 |
| Act Notarial nr. 2723, din 11/11/2013 emis de NP MEIROSU CARMEN (; act administrativ nr. 62564/16-09-2013 emis de OCPI PRAHOVA;); | | |
| B6 | se noteaza actualizarea informatiilor cadastrale conform documentatiei anexate in sensul modificarii suprafetelor constructiilor C41/1/1,C42,C63 si C46 <i>OBSERVATII: pozitie transcrisa din CF 23969/Bucov, inscrisa prin incheierea nr. 37919 din 21/05/2014;</i> | A1, A1.1, A1.3 |
| Act Administrativ nr. C8441, din 31/08/2016 emis de OCPI PRAHOVA; | | |
| B7 | se noteaza faptul ca propunerea de dezmembrare a imobilului a fost respinsa <i>OBSERVATII: pozitie transcrisa din CF 23969/Bucov, inscrisa prin incheierea nr. 82135 din 01/09/2016;</i> | A1, A1.1, A1.3 |
| Act Administrativ nr. C8723, din 09/09/2016 emis de OCPI PRAHOVA; | | |
| B8 | se noteaza din oficiu propunerea de dezmembrare a imobilului <i>OBSERVATII: pozitie transcrisa din CF 23969/Bucov, inscrisa prin incheierea nr. 85057 din 12/09/2016;</i> | A1, A1.1, A1.3 |
| Act Notarial nr. 2794, din 07/10/2016 emis de NP Meirosu Mihai Gabriel; | | |
| B9 | se noteaza dreptul de servitute de trecere asupra suprafetei de 720mp reprezentand drum de servitute asupra lotului nr.2 cu nr. | A1, A1.1, A1.3 |

| Inscrieri privitoare la dreptul de proprietate și alte drepturi reale | | Referințe |
|---|---|----------------|
| B9 | cadastral 24479 inregistrat in cartea funciara nr. 24479 a localitatii Bucov | A1, A1.1, A1.3 |
| 116883 / 21/10/2019 | | |
| Act Administrativ nr. 94, din 01/10/2019 emis de PRIMARIA COM. BUCOV (; act administrativ nr 16618 din 18.10.2019, emis de PRIMARIA COM. BUCOV; act administrativ nr 13 din 08.12.2017, emis de PRIMARIA COM. BUCOV; act administrativ nr 113930 din 16.10.2019, emis de OCPI PRAHOVA); | | |
| B13 | se noteaza actualizarea informatiilor cadastrale conform documentatiei anexate in sensul ca adresa actuala a imobilului este „Com. Bucov, sat Pleasa, str. 1 Mai, nr. 6A, jud. Prahova” | A1, A1.1, A1.3 |
| 134325 / 20/11/2019 | | |
| Act Notarial nr. 1845, din 19/11/2019 emis de NP Dan Oliviu Vasilica; | | |
| B14 | Intabulare, drept de PROPRIETATE cumparare, dobandit prin Conventie, cota actuala 1/1, cota initiala 1/1 1) SC CRYSTAL SERV SRL, CIF:5769456 | A1 |
| B15 | Intabulare, drept de PROPRIETATE cumparare, dobandit prin Conventie, cota actuala 1/1, cota initiala 1/1 1) SC CRYSTAL SERV SRL, CIF:5769456 | A1.1, A1.3 |

C. Partea III. SARCINI

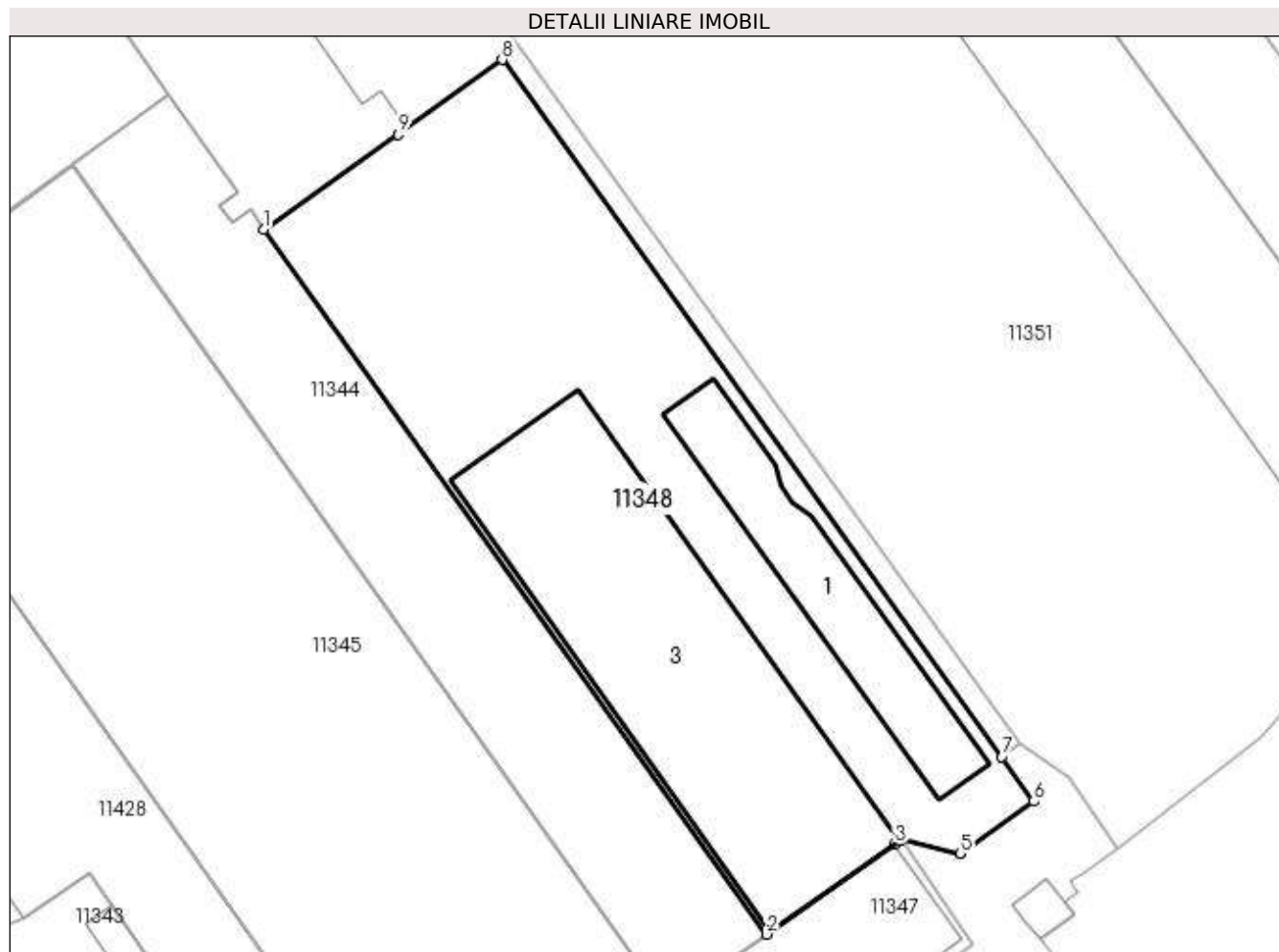
| Inscrieri privind dezmembramintele dreptului de proprietate, drepturi reale de garanție și sarcini | | Referințe |
|--|--|----------------|
| 93969 / 10/10/2016 | | |
| Act Notarial nr. 589, din 13/03/2014 emis de NP MEIROSU MIHAI GABRIEL; | | |
| C2 | se renoteaza dreptul de servitute de trecere spre suprafata 4 cu numar cadastral 49/2 (servitute de trecere in suprafata de 720 mp, prin punctele 50, 51, 52, 53, 54, 55, 102, 101, 100, 99, 98, 97, 96, 95, 63, 64, 94, 41, 42, 43, 44, 93, 92, 50) <i>OBSERVATII: pozitie transcrisa din CF 23969/Bucov, inregistrata prin incheierea nr. 37919 din 21/05/2014;</i> | A1, A1.1, A1.3 |
| 134325 / 20/11/2019 | | |
| Act Notarial nr. 1845, din 19/11/2019 emis de NP Dan Oliviu Vasilica; | | |
| C4 | Intabulare, drept de IPOTECA LEGALA, Valoare:468008 LEI (reprezentand rest pret) 1) TOPNEF RECICLARE SRL, CIF:22880259 | A1, A1.1, A1.3 |

Anexa Nr. 1 La Partea I

Teren

| Nr cadastral | Suprafața (mp)* | Observații / Referințe |
|--------------|-----------------|------------------------|
| 24478 | 6.215 | |

* Suprafața este determinată în planul de proiecție Stereo 70.



Date referitoare la teren

| Crt | Categorie folosință | Intra vilan | Suprafața (mp) | Tarla | Parcelă | Nr. topo | Observații / Referințe |
|-----|---------------------|-------------|----------------|-------|---------|----------|---|
| 1 | curți constructii | DA | 6.215 | 47 | 1985 | - | Accesul se face pe LOT 2 (NR.CAD. 24671) prin Servitutea de trecere în suprafața de 720 mp, prin punctele 50, 51, 52, 53, 54, 55, 102, 101, 100, 99, 98, 97, 96, 95, 63, 64, 94, 41, 42, 43, 44, 93, 92, 50 |

Date referitoare la construcții

| Crt | Număr | Destinație construcție | Supraf. (mp) | Situație juridică | Observații / Referințe |
|------|----------|--------------------------------------|--------------------------------|-------------------|---|
| A1.1 | 24478-C1 | construcții industriale și edilitare | Din acte: 0 Masurata: 689 | Cu acte | Nr. niveluri:1; S. construita la sol:689 mp; S. construita desfasurata:689 mp; Atelier slefuire (fosta C 31); SD=689 MP |
| A1.3 | 24478-C3 | construcții industriale și edilitare | Din acte: 0 Masurata: 2.099 | Cu acte | Nr. niveluri:3; S. construita la sol:2099 mp; Hala prefabricate beton (P+1) - Sd= 2 601 mp (fosta C 60) |

Lungime Segmente

1) Valorile lungimilor segmentelor sunt obținute din proiecție în plan.

| Punct început | X / Y | Punct sfârșit | X / Y | Lungime segment (** (m) |
|---------------|----------------------------|---------------|----------------------------|-------------------------|
| 1 | 582.273,219 387.814,721 | 2 | 582.351,069 387.705,59 | 134.053 |
| 2 | 582.351,069 387.705,59 | 3 | 582.370,892 387.719,543 | 24.241 |
| 3 | 582.370,892 387.719,543 | 4 | 582.371,84 387.720,21 | 1.159 |
| 4 | 582.371,84 387.720,21 | 5 | 582.381,015 387.718,089 | 9.417 |
| 5 | 582.381,015 387.718,089 | 6 | 582.392,396 387.726,168 | 13.957 |
| 6 | 582.392,396 387.726,168 | 7 | 582.387,468 387.733,109 | 8.513 |
| 7 | 582.387,468 387.733,109 | 8 | 582.310,162 387.840,936 | 132.676 |
| 8 | 582.310,162 387.840,936 | 9 | 582.294,062 387.829,393 | 19.81 |
| 9 | 582.294,062 387.829,393 | 1 | 582.273,219 387.814,721 | 25.489 |

** Lungimile segmentelor sunt determinate în planul de proiecție Stereo 70 și sunt rotunjite la 1 milimetru.

*** Distanța dintre puncte este formată din segmente cumulate ce sunt mai mici decât valoarea 1 milimetru.

**DATE DESPRE IMOBILUL NR. 11349**

Oficiul de Cadastru și Publicitate Imobiliară PRAHOVA
Biroul de Cadastru și Publicitate Imobiliară Ploiești

A. Partea I. Descrierea imobilului

TEREN Intravilan

Adresa: Loc. Pleasa, Str Industriei, Nr. 1, Jud. Prahova, TARLA 47, DIN PARCELA Cc 1985

| Nr. Crt | Nr cadastral Nr. topografic | Suprafața* (mp) | Observații / Referințe |
|---------|-----------------------------|-----------------|---|
| A1 | 23000 | 371 | Sector cadastral:57 Teren neimpregmuit; |

Construcții

| Crt | Nr cadastral Nr. topografic | Adresa | Observații / Referințe |
|-------|-----------------------------|---|---|
| A1.19 | 23000-C19 | Loc. Pleasa, Str Industriei, Nr. 1, Jud. Prahova, TARLA 47, DIN PARCELA Cc 1985 | Nr. niveluri:1; S. construita la sol:51 mp; Poarta 2 (fosta C 21) |

B. Partea II. Proprietari și acte

| Inscrieri privitoare la dreptul de proprietate și alte drepturi reale | | Referințe |
|--|---|-----------|
| 14214 / 04/03/2013 | | |
| Act Notarial nr. 531, din 01/03/2013 emis de NP MEIROSU MIHAI GABRIEL; | | |
| B1 | Se infiinteaza cartea funciara 23000 a imobilului cu numarul cadastral 23000/Bucov, rezultat din dezmembrarea imobilului cu numarul cadastral 22947 inscris in cartea funciara 22947; | A1, A1.19 |
| Act Notarial nr. 2909, din 23/11/2012 emis de NP MEIROSU MIHAI GABRIEL; | | |
| B2 | Se infiinteaza cartea funciara 22947 a imobilului cu numarul cadastral 22947/Bucov, rezultat din dezmembrarea imobilului cu numarul cadastral 22855 inscris in cartea funciara 22855; | A1, A1.19 |
| <i>OBSERVATII: pozitie transcrisa din CF 22947/Bucov, inscrisa prin incheierea nr. 72808 din 28/11/2012;</i> | | |
| 14216 / 04/03/2013 | | |
| Act Notarial nr. 532, din 01/03/2013 emis de NP MEIROSU MIHAI GABRIEL; | | |
| B10 | Intabulare, drept de PROPRIETATEcumparare ca bun comun, dobandit prin Conventie, cota actuala 1/1, cota initiala 1/1 1) PREDOIU MIHAI 2) PREDOIU EUGENIA | A1, A1.19 |

C. Partea III. SARCINI .

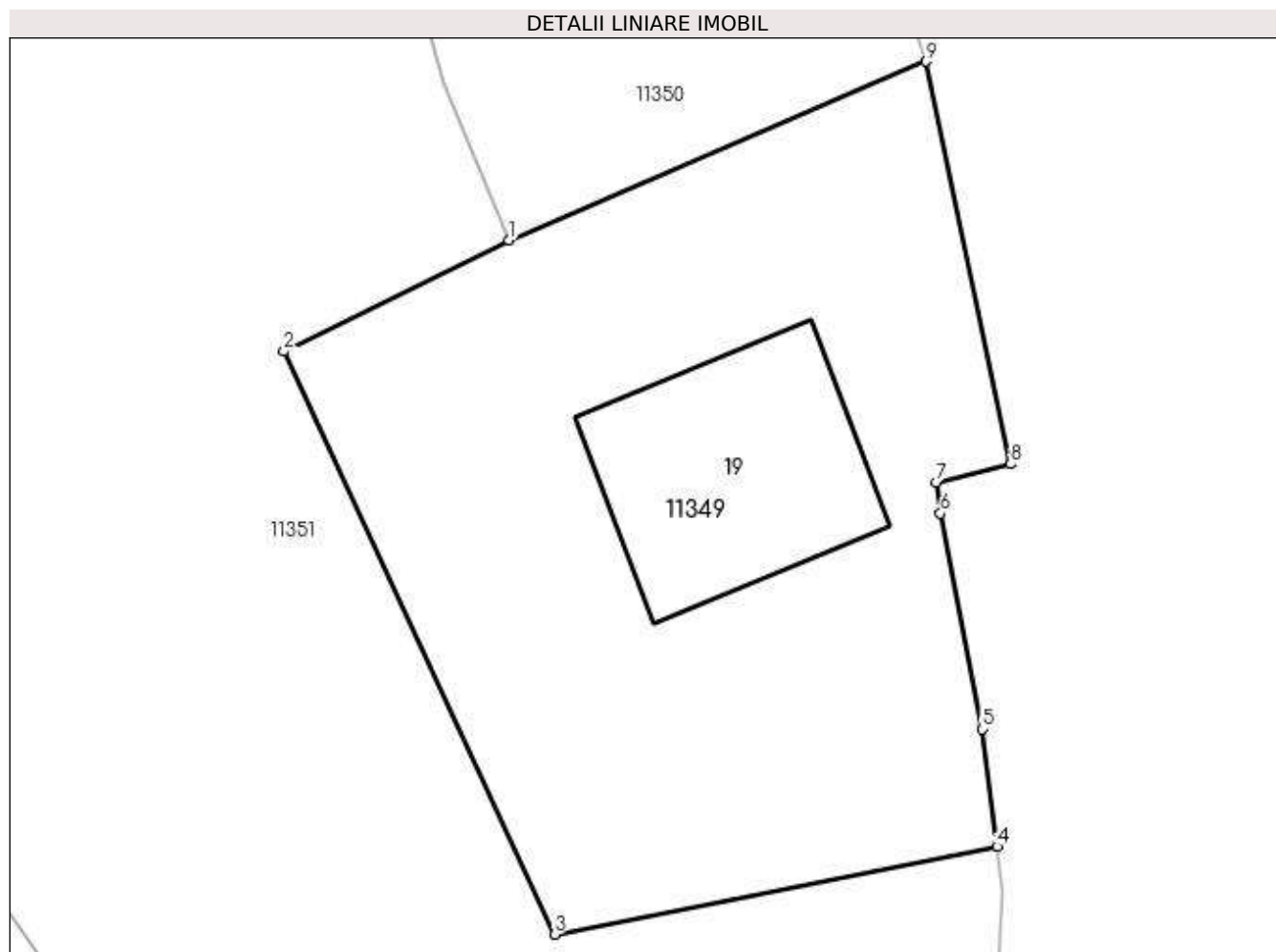
| Inscrieri privind dezmembramintele dreptului de proprietate, drepturi reale de garanție și sarcini | Referințe |
|--|-----------|
| NU SUNT | |

Anexa Nr. 1 La Partea I

Teren

| Nr cadastral | Suprafața (mp)* | Observații / Referințe |
|--------------|-----------------|------------------------|
| 23000 | 371 | |

* Suprafața este determinată în planul de proiecție Stereo 70.



Date referitoare la teren

| Crt | Categorie folosință | Intra vilan | Suprafața (mp) | Tarla | Parcelă | Nr. topo | Observații / Referințe |
|-----|---------------------|-------------|----------------|-------|---------|----------|------------------------|
| 1 | curți constructii | DA | 371 | 47 | 1985 | - | |

Date referitoare la construcții

| Crt | Număr | Destinație construcție | Supraf. (mp) | Situație juridică | Observații / Referințe |
|-------|-----------|--------------------------------------|-----------------------------|-------------------|--|
| A1.19 | 23000-C19 | construcții industriale și edilitare | Din acte: 0 Masurata: 51 | Cu acte | Nr. niveluri:1; S. construita la sol:51 mp; Poarta 2 (fosta C 21) |

Lungime Segmente

1) Valorile lungimilor segmentelor sunt obținute din proiecție în plan.

| Punct început | X / Y | Punct sfârșit | X / Y | Lungime segment (** (m) |
|---------------|----------------------------|---------------|----------------------------|-------------------------|
| 1 | 582.511,096 387.921,329 | 2 | 582.504,325 387.917,991 | 7.549 |
| 2 | 582.504,325 387.917,991 | 3 | 582.512,463 387.900,494 | 19.297 |
| 3 | 582.512,463 387.900,494 | 4 | 582.525,741 387.903,133 | 13.538 |

| Punct început | X / Y | Punct sfârșit | X / Y | Lungime segment (** (m) |
|---------------|----------------------------|---------------|----------------------------|-------------------------|
| 4 | 582.525,741 387.903,133 | 5 | 582.525,31 387.906,651 | 3.544 |
| 5 | 582.525,31 387.906,651 | 6 | 582.524,048 387.913,129 | 6.6 |
| 6 | 582.524,048 387.913,129 | 7 | 582.523,928 387.914,062 | 0.941 |
| 7 | 582.523,928 387.914,062 | 8 | 582.526,148 387.914,608 | 2.286 |
| 8 | 582.526,148 387.914,608 | 9 | 582.523,617 387.926,692 | 12.346 |
| 9 | 582.523,617 387.926,692 | 1 | 582.511,096 387.921,329 | 13.621 |

** Lungimile segmentelor sunt determinate în planul de proiecție Stereo 70 și sunt rotunjite la 1 milimetru.

*** Distanța dintre puncte este formată din segmente cumulate ce sunt mai mici decât valoarea 1 milimetru.

**DATE DESPRE IMOBILUL NR. 11350**

Oficiul de Cadastru și Publicitate Imobiliară PRAHOVA
Biroul de Cadastru și Publicitate Imobiliară Ploiești

A. Partea I. Descrierea imobilului

TEREN Intravilan

Adresa: Loc. Pleasa, Jud. Prahova

| Nr. Crt | Nr cadastral Nr. topografic | Suprafața* (mp) | Observații / Referințe |
|---------|-----------------------------|-----------------|---|
| A1 | | 152 | Sector cadastral:57 Teren neimprejmuit; |

B. Partea II. Proprietari și acte

| Inscrieri privitoare la dreptul de proprietate și alte drepturi reale | Referințe |
|--|-----------|
| / | |
| Act Normativ nr. 7, din 13/03/1996 emis de PARLAMENTUL ROMANIEI (LEGE;); | |
| B1 | A1 |
| Inscrierea provizorie, drept de PROPRIETATE, dobandit prin Lege, cota actuala 1/1, cota initiala 1/1 1) COMUNA BUCOV, CIF:2843531 | |

C. Partea III. SARCINI .

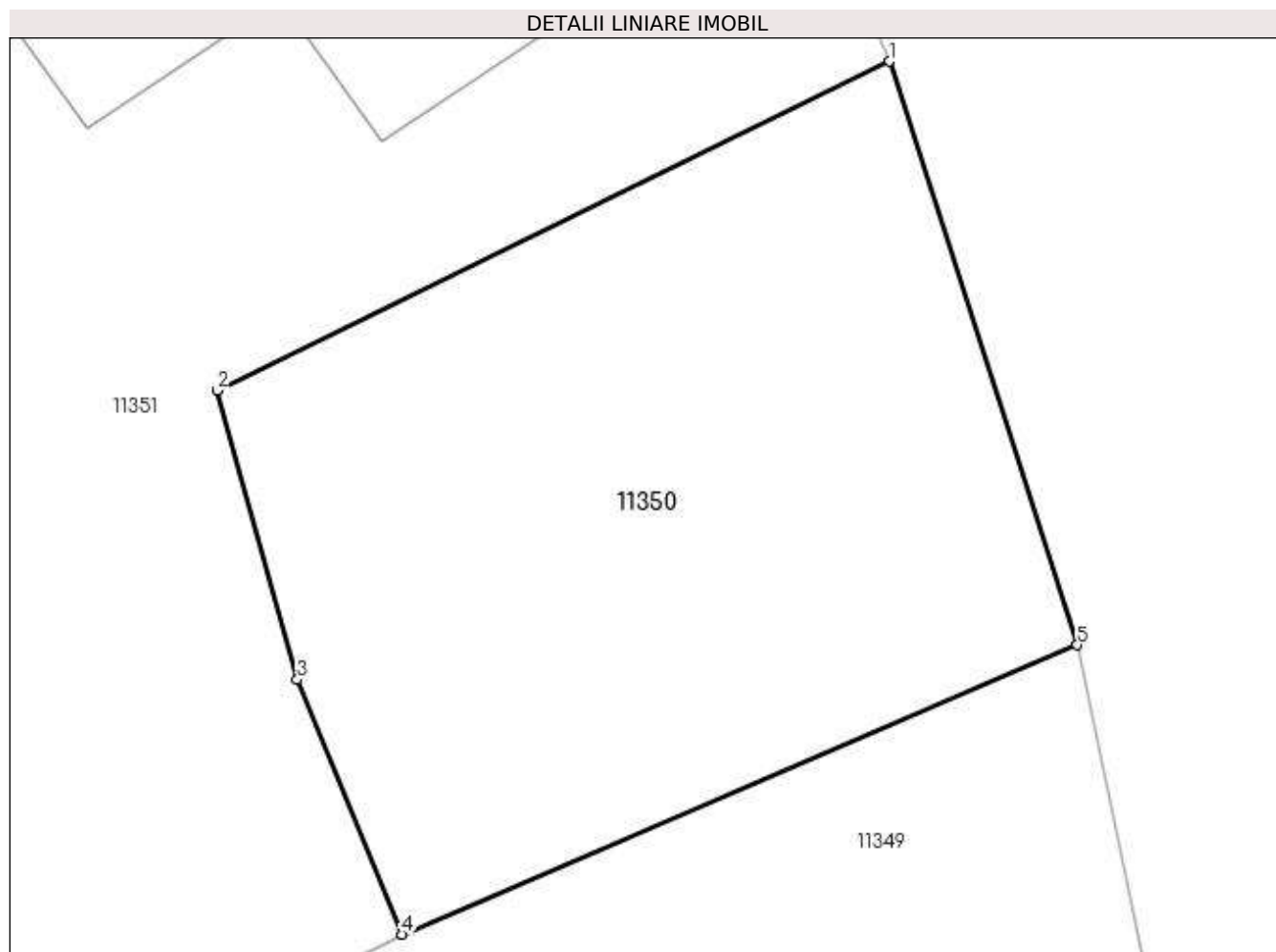
| Inscrieri privind dezmembramintele dreptului de proprietate, drepturi reale de garanție și sarcini | Referințe |
|--|-----------|
| NU SUNT | |

Anexa Nr. 1 La Partea I

Teren

| Nr cadastral | Suprafața (mp)* | Observații / Referințe |
|--------------|-----------------|------------------------|
| | 152 | |

* Suprafața este determinată în planul de proiecție Stereo 70.



Date referitoare la teren

| Crt | Categorie folosință | Intravilan | Suprafața (mp) | Tarla | Parcelă | Nr. topo | Observații / Referințe |
|-----|---------------------|------------|----------------|-------|---------|----------|------------------------|
| 1 | curți constructii | DA | 152 | 47 | 1985 | - | |

Lungime Segmente

1) Valorile lungimilor segmentelor sunt obținute din proiecție în plan.

| Punct început | X / Y | Punct sfârșit | X / Y | Lungime segment (** (m) |
|---------------|----------------------------|---------------|----------------------------|-------------------------|
| 1 | 582.520,138 387.937,511 | 2 | 582.507,661 387.931,411 | 13.888 |
| 2 | 582.507,661 387.931,411 | 3 | 582.509,151 387.926,05 | 5.564 |
| 3 | 582.509,151 387.926,05 | 4 | 582.511,096 387.921,329 | 5.106 |
| 4 | 582.511,096 387.921,329 | 5 | 582.523,617 387.926,692 | 13.621 |
| 5 | 582.523,617 387.926,692 | 1 | 582.520,138 387.937,511 | 11.365 |

**** Lungimile segmentelor sunt determinate în planul de proiecție Stereo 70 și sunt rotunjite la 1 milimetru.**

***** Distanța dintre puncte este formată din segmente cumulate ce sunt mai mici decât valoarea 1 milimetru.**



DATE DESPRE IMOBILUL NR. 11351

Oficiul de Cadastru și Publicitate Imobiliară PRAHOVA
Biroul de Cadastru și Publicitate Imobiliară Ploiești

A. Partea I. Descrierea imobilului

TEREN Intravilan

Adresa: Loc. Pleasa, Str Industriei, Nr. 1, Jud. Prahova, T 47 ; CC 1985

| Nr. Crt | Nr cadastral Nr. topografic | Suprafața* (mp) | Observații / Referințe |
|---------|-----------------------------|--------------------------------------|---------------------------------------|
| A1 | 27700 | Din acte: 42.888 Masurata: 43.005 | Sector cadastral:57 Teren imprejmuit; |

Construcții

| Crt | Nr cadastral Nr. topografic | Adresa | Observații / Referințe |
|-------|-----------------------------|--|--|
| A1.1 | 27700-C1 | Loc. Pleasa, Str Industriei, Nr. 1, Jud. Prahova, T 47 ; CC 1985 | Nr. niveluri:1; S. construita la sol:172 mp; Cladire cas. (fosta C18) |
| A1.2 | 27700-C2 | Loc. Pleasa, Str Industriei, Nr. 1, Jud. Prahova, T 47 ; CC 1985 | Nr. niveluri:1; S. construita la sol:130 mp; Cladire AMC (fosta C15) |
| A1.3 | 27700-C3 | Loc. Pleasa, Str Industriei, Nr. 1, Jud. Prahova, T 47 ; CC 1985 | Nr. niveluri:1; S. construita la sol:330 mp; Magazie (fosta C16) |
| A1.4 | 27700-C4 | Loc. Pleasa, Str Industriei, Nr. 1, Jud. Prahova, T 47 ; CC 1985 | Nr. niveluri:1; S. construita la sol:318 mp; Magazie (fosta C17) |
| A1.5 | 27700-C5 | Loc. Pleasa, Str Industriei, Nr. 1, Jud. Prahova, T 47 ; CC 1985 | Nr. niveluri:1; S. construita la sol:121 mp; Post trafo PT 4 (fosta C20) |
| A1.6 | 27700-C6 | Loc. Pleasa, Str Industriei, Nr. 1, Jud. Prahova, T 47 ; CC 1985 | Nr. niveluri:1; S. construita la sol:5751 mp; Hala (fosta C21) |
| A1.7 | 27700-C7 | Loc. Pleasa, Str Industriei, Nr. 1, Jud. Prahova, T 47 ; CC 1985 | Nr. niveluri:1; S. construita la sol:659 mp; Atelier intretinere (fosta C22) |
| A1.8 | 27700-C8 | Loc. Pleasa, Str Industriei, Nr. 1, Jud. Prahova, T 47 ; CC 1985 | Nr. niveluri:1; S. construita la sol:831 mp; Hala moara HZM si Turn macinare (P+5E) - (fosta C24) ; Sc desf. = 2442 mp . |
| A1.9 | 27700-C9 | Loc. Pleasa, Str Industriei, Nr. 1, Jud. Prahova, T 47 ; CC 1985 | Nr. niveluri:1; S. construita la sol:2463 mp; Hala pres. S1 si Birouri Tesa (P+2E) - (fosta C25) ; Sc desf. = 4802 mp . |
| A1.10 | 27700-C10 | Loc. Pleasa, Str Industriei, Nr. 1, Jud. Prahova, T 47 ; CC 1985 | Nr. niveluri:1; S. construita la sol:115 mp; Baraca electrocar (fosta C26) |
| A1.11 | 27700-C11 | Loc. Pleasa, Str Industriei, Nr. 1, Jud. Prahova, T 47 ; CC 1985 | Nr. niveluri:1; S. construita la sol:3177 mp; Hala sect. samot. (fosta C29) |
| A1.12 | 27700-C12 | Loc. Pleasa, Str Industriei, Nr. 1, Jud. Prahova, T 47 ; CC 1985 | Nr. niveluri:1; S. construita la sol:2470 mp; Depozit materii prime (fosta C30) |
| A1.13 | 27700-C13 | Loc. Pleasa, Str Industriei, Nr. 1, Jud. Prahova, T 47 ; CC 1985 | Nr. niveluri:1; S. construita la sol:85 mp; Cladire birouri (P+1E) - (fosta C54) ; Sc desf. = 170 mp . |

B. Partea II. Proprietari și acte

| Inscrieri privitoare la dreptul de proprietate și alte drepturi reale | Referințe |
|---|---|
| 59950 / 03/07/2020 | |
| Act Notarial nr. 906, din 03/07/2020 emis de Dan Oliviu Vasilica; | |
| B1 | Se infiinteaza cf. 27700 a imobilului cu nr. cad. 27700/Bucov ca urmare a alipirii urmatoarelor 3 imobile: -- nr.cad.23481\cf.23481; -- nr.cad.24108\cf.24108; -- nr.cad.24109\cf.24109; |
| Act Notarial nr. 2670, din 01/11/2013 emis de NP MEIROSU MIHAI GABRIEL; | |
| B2 | Se infiinteaza cartea funciara 23481 a imobilului cu numarul cadastral 23481/Bucov, rezultat din dezmembrarea imobilului cu numarul cadastral 22999 inscris in cartea funciara 22999; <i>OBSERVATII: pozitie transcrisa din CF 23481/Bucov, inscrisa prin incheierea nr. 74585 din 04/11/2013;</i> |
| Act Notarial nr. 1445, din 15/09/2016 emis de NP Dan Oliviu Vasilica; | |
| B4 | Intabulare, drept de PROPRIETATE donatie, dobandit prin Conventie, cota actuala 1/1, cota initiala 1/1 1) TĂNĂȘESCU CĂTĂLIN ADRIAN <i>OBSERVATII: pozitie transcrisa din CF 23481/Bucov, inscrisa prin incheierea nr. 86411 din 16/09/2016;</i> |
| Act Administrativ nr. 15, din 16/12/2016 emis de PRIMARIA COM.BUCOV (; act administrativ nr 61 din 06.10.2017, emis de PRIMARIA COM.BUCOV); | |
| B7 | se radiaza constructiile C10,C11,C31,C32,C33,C34,C35,C36,C37,C52, C53 in baza autorizatiei de desfiintare nr. 15/16.12.2016 emisa de Primaria Bucov |

| Inscrieri privitoare la dreptul de proprietate și alte drepturi reale | | Referințe |
|--|---|--|
| <i>OBSERVATII: pozitie transcrisa din CF 24108/Bucov, inscrisa prin incheierea nr. 99635 din 30/10/2017;</i> | | |
| Act Notarial nr. 985, din 19/07/2019 emis de NP Dan Oliviu Vasilica; | | |
| B11 | Intabulare, drept de PROPRIETATE cumparare ca bun propriu, dobandit prin Conventie, cota actuala 1/1, cota initiala 1/1 | A1.2, A1.3, A1.4, A1.5, A1.6, A1.7, A1.8, A1.9, A1.10, A1.11, A1.12, A1.13 |
| | 1) TĂNĂSESCU CĂTĂLIN ADRIAN | |
| <i>OBSERVATII: pozitie transcrisa din CF 24109/Bucov, inscrisa prin incheierea nr. 76883 din 22/07/2019;</i> | | |
| Act Notarial nr. 906, din 03/07/2020 emis de Dan Oliviu Vasilica; | | |
| B13 | Intabulare, drept de PROPRIETATE, dobandit prin Conventie, cota actuala 1/1, cota initiala 1/1 | A1 |
| | 1) TĂNĂSESCU CĂTĂLIN ADRIAN | |

C. Partea III. SARCINI

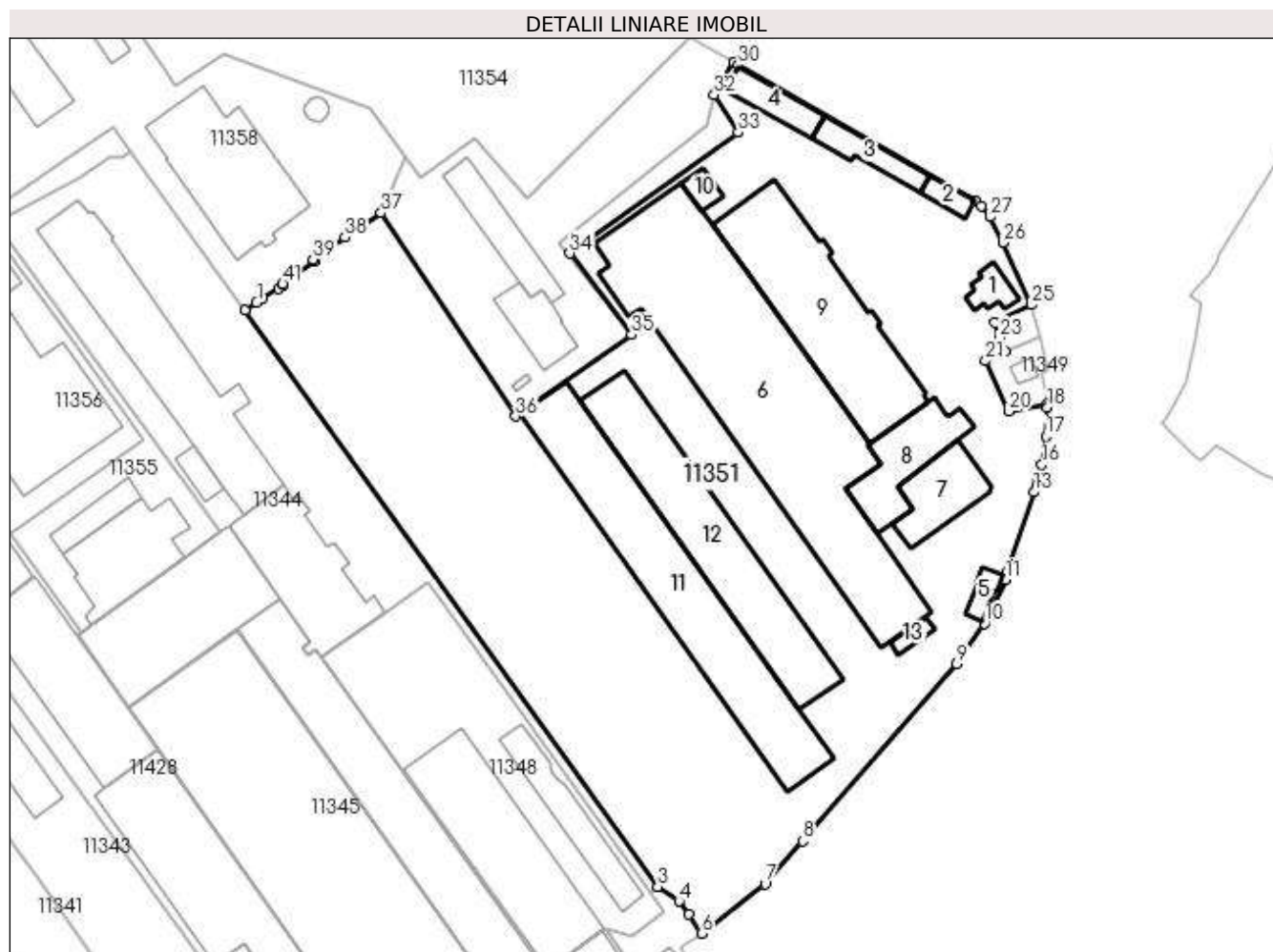
| Inscrieri privind dezmembramintele dreptului de proprietate, drepturi reale de garanție și sarcini | | Referințe |
|--|---------------------------------------|-----------|
| 59950 / 03/07/2020 | | |
| Act Notarial nr. 1445, din 15/09/2016 emis de NP Dan Oliviu Vasilica; | | |
| C1 | Intabulare, drept de HABITATIEviagera | A1.1 |
| | 1) TANASESCU MARIUS | |
| | 2) TANASESCU TUDORA | |
| <i>OBSERVATII: pozitie transcrisa din CF 23481/Bucov, inscrisa prin incheierea nr. 86411 din 16/09/2016;</i> | | |

Anexa Nr. 1 La Partea I

Teren

| Nr cadastral | Suprafața (mp)* | Observații / Referințe |
|--------------|---|------------------------|
| 27700 | Din acte: 42.888 Masurata: 43.005 | |

* Suprafața este determinată în planul de proiecție Stereo 70.



Date referitoare la teren

| Crt | Categorie folosință | Intravilan | Suprafața (mp) | Tarla | Parcelă | Nr. topo | Observații / Referințe |
|-----|---------------------|------------|----------------|-------|---------|----------|------------------------|
| 1 | curți constructii | DA | 43.005 | 47 | 1985 | - | |

Date referitoare la construcții

| Crt | Număr | Destinație construcție | Supraf. (mp) | Situație juridică | Observații / Referințe |
|------|----------|--------------------------------------|--------------------------------|-------------------|--|
| A1.1 | 27700-C1 | construcții industriale și edilitare | Din acte: 0 Masurata: 172 | Cu acte | Nr. niveluri:1; S. construita la sol:172 mp; Cladire cas. (fosta C18) |
| A1.2 | 27700-C2 | construcții industriale și edilitare | Din acte: 0 Masurata: 130 | Cu acte | Nr. niveluri:1; S. construita la sol:130 mp; Cladire AMC (fosta C15) |
| A1.3 | 27700-C3 | construcții industriale și edilitare | Din acte: 0 Masurata: 330 | Cu acte | Nr. niveluri:1; S. construita la sol:330 mp; Magazie (fosta C16) |
| A1.4 | 27700-C4 | construcții industriale și edilitare | Din acte: 0 Masurata: 318 | Cu acte | Nr. niveluri:1; S. construita la sol:318 mp; Magazie (fosta C17) |
| A1.5 | 27700-C5 | construcții industriale și edilitare | Din acte: 0 Masurata: 121 | Cu acte | Nr. niveluri:1; S. construita la sol:121 mp; Post trafo PT 4 (fosta C20) |
| A1.6 | 27700-C6 | construcții industriale și edilitare | Din acte: 0 Masurata: 5.751 | Cu acte | Nr. niveluri:1; S. construita la sol:5751 mp; Hala (fosta C21) |

| Crt | Număr | Destinație construcție | Supraf. (mp) | Situație juridică | Observații / Referințe |
|-------|-----------|--|--------------------------------|-------------------|--|
| A1.7 | 27700-C7 | construcții industriale și edilitare | Din acte: 0 Masurata: 659 | Cu acte | Nr. niveluri:1; S. construita la sol:659 mp; Atelier intretinere (fosta C22) |
| A1.8 | 27700-C8 | construcții industriale și edilitare | Din acte: 0 Masurata: 831 | Cu acte | Nr. niveluri:1; S. construita la sol:831 mp; Hala moara HZM și Turn macinare (P+5E) - (fosta C24) ; Sc desf. = 2442 mp . |
| A1.9 | 27700-C9 | construcții industriale și edilitare | Din acte: 0 Masurata: 2.463 | Cu acte | Nr. niveluri:1; S. construita la sol:2463 mp; Hala pres. S1 și Birouri Tesa (P+2E) - (fosta C25) ; Sc desf. = 4802 mp . |
| A1.10 | 27700-C10 | construcții industriale și edilitare | Din acte: 0 Masurata: 115 | Cu acte | Nr. niveluri:1; S. construita la sol:115 mp; Baraca electrocar (fosta C26) |
| A1.11 | 27700-C11 | construcții industriale și edilitare | Din acte: 0 Masurata: 3.177 | Cu acte | Nr. niveluri:1; S. construita la sol:3177 mp; Hala sect. samot. (fosta C29) |
| A1.12 | 27700-C12 | construcții industriale și edilitare | Din acte: 0 Masurata: 2.470 | Cu acte | Nr. niveluri:1; S. construita la sol:2470 mp; Depozit materii prime (fosta C30) |
| A1.13 | 27700-C13 | construcții administrative și social culturale | Din acte: 0 Masurata: 85 | Cu acte | Nr. niveluri:1; S. construita la sol:85 mp; Cladire birouri (P+1E) - (fosta C54) ; Sc desf. = 170 mp . |

Lungime Segmente

1) Valorile lungimilor segmentelor sunt obținute din proiecție în plan.

| Punct început | X / Y | Punct sfârșit | X / Y | Lungime segment | Punct început | X / Y | Punct sfârșit | X / Y | Lungime segment | Punct început | X / Y | Punct sfârșit | X / Y | Lungime segment |
|---------------|----------------------------|---------------|----------------------------|-----------------|---------------|----------------------------|---------------|----------------------------|-----------------|---------------|----------------------------|---------------|----------------------------|-----------------|
| 1 | 582.250,554 387.938,399 | 2 | 582.246,404 387.935,606 | 5.002 | 2 | 582.246,404 387.935,606 | 3 | 582.390,203 387.735,027 | 246.8 | 3 | 582.390,203 387.735,027 | 4 | 582.397,71 387.729,94 | 9.068 |
| 4 | 582.397,71 387.729,94 | 5 | 582.400,901 387.725,34 | 5.598 | 5 | 582.400,901 387.725,34 | 6 | 582.405,478 387.718,734 | 8.037 | 6 | 582.405,478 387.718,734 | 7 | 582.427,631 387.735,991 | 28.081 |
| 7 | 582.427,631 387.735,991 | 8 | 582.440,585 387.750,876 | 19.732 | 8 | 582.440,585 387.750,876 | 9 | 582.494,323 387.812,623 | 81.856 | 9 | 582.494,323 387.812,623 | 10 | 582.504,028 387.826,584 | 17.003 |
| 10 | 582.504,028 387.826,584 | 11 | 582.511,321 387.841,924 | 16.985 | 11 | 582.511,321 387.841,924 | 12 | 582.511,794 387.844,34 | 2.462 | 12 | 582.511,794 387.844,34 | 13 | 582.521,217 387.872,392 | 29.592 |
| 13 | 582.521,217 387.872,392 | 14 | 582.522,302 387.874,677 | 2.53 | 14 | 582.522,302 387.874,677 | 15 | 582.522,632 387.877,503 | 2.845 | 15 | 582.522,632 387.877,503 | 16 | 582.523,954 387.881,922 | 4.613 |
| 16 | 582.523,954 387.881,922 | 17 | 582.525,366 387.891,78 | 9.959 | 17 | 582.525,366 387.891,78 | 18 | 582.525,91 387.901,755 | 9.99 | 18 | 582.525,91 387.901,755 | 19 | 582.525,741 387.903,133 | 1.388 |
| 19 | 582.525,741 387.903,133 | 20 | 582.512,463 387.900,494 | 13.538 | 20 | 582.512,463 387.900,494 | 21 | 582.504,325 387.917,991 | 19.297 | 21 | 582.504,325 387.917,991 | 22 | 582.511,096 387.921,329 | 7.549 |
| 22 | 582.511,096 387.921,329 | 23 | 582.509,151 387.926,05 | 5.106 | 23 | 582.509,151 387.926,05 | 24 | 582.507,661 387.931,411 | 5.564 | 24 | 582.507,661 387.931,411 | 25 | 582.520,138 387.937,511 | 13.888 |
| 25 | 582.520,138 387.937,511 | 26 | 582.510,489 387.959,21 | 23.748 | 26 | 582.510,489 387.959,21 | 27 | 582.506,007 387.968,137 | 9.989 | 27 | 582.506,007 387.968,137 | 28 | 582.502,847 387.972,027 | 5.012 |
| 28 | 582.502,847 387.972,027 | 29 | 582.500,683 387.973,769 | 2.778 | 29 | 582.500,683 387.973,769 | 30 | 582.418,375 388.020,949 | 94.871 | 30 | 582.418,375 388.020,949 | 31 | 582.416,696 388.021,96 | 1.96 |
| 31 | 582.416,696 388.021,96 | 32 | 582.409,904 388.010,681 | 13.166 | 32 | 582.409,904 388.010,681 | 33 | 582.418,346 387.997,503 | 15.65 | 33 | 582.418,346 387.997,503 | 34 | 582.359,596 387.955,444 | 72.253 |
| 34 | 582.359,596 387.955,444 | 35 | 582.381,108 387.927,189 | 35.512 | 35 | 582.381,108 387.927,189 | 36 | 582.340,793 387.898,761 | 49.33 | 36 | 582.340,793 387.898,761 | 37 | 582.293,842 387.969,501 | 84.903 |
| 37 | 582.293,842 387.969,501 | 38 | 582.281,229 387.961,008 | 15.206 | 38 | 582.281,229 387.961,008 | 39 | 582.270,224 387.953,329 | 13.419 | 39 | 582.270,224 387.953,329 | 40 | 582.270,622 387.952,753 | 0.7 |
| 40 | 582.270,622 387.952,753 | 41 | 582.259,606 387.944,783 | 13.597 | 41 | 582.259,606 387.944,783 | 42 | 582.259,787 387.944,507 | 0.33 | 42 | 582.259,787 387.944,507 | 43 | 582.258,093 387.943,299 | 2.081 |
| 43 | 582.258,093 387.943,299 | 44 | 582.252,709 387.939,849 | 6.395 | 44 | 582.252,709 387.939,849 | 1 | 582.250,554 387.938,399 | 2.597 | | | | | |

** Lungimile segmentelor sunt determinate în planul de proiecție Stereo 70 și sunt rotunjite la 1 milimetru.

*** Distanța dintre puncte este formată din segmente cumulate ce sunt mai mici decât valoarea 1 milimetru.

**DATE DESPRE IMOBILUL NR. 11352**

Oficiul de Cadastru și Publicitate Imobiliară PRAHOVA
Biroul de Cadastru și Publicitate Imobiliară Ploiești

A. Partea I. Descrierea imobilului

TEREN Intravilan

Adresa: Loc. Pleasa, Str Fabricilor, Nr. 1, Jud. Prahova

| Nr. Crt | Nr cadastral Nr. topografic | Suprafața* (mp) | Observații / Referințe |
|---------|-----------------------------|-----------------|---|
| A1 | 23479 | 5.878 | Sector cadastral:57 Teren neimpregmuit; |

Construcții

| Crt | Nr cadastral Nr. topografic | Adresa | Observații / Referințe |
|-------|-----------------------------|--|---|
| A1.12 | 23479-C12 | Loc. Pleasa, Str Fabricilor, Nr. 1, Jud. Prahova | Nr. niveluri:1; S. construita la sol:588 mp; Tamplarie (fosta C 16) |
| A1.13 | 23479-C13 | Loc. Pleasa, Str Fabricilor, Nr. 1, Jud. Prahova | Nr. niveluri:1; S. construita la sol:17 mp; Statie pompe (fosta C 17) |
| A1.14 | 23479-C14 | Loc. Pleasa, Str Fabricilor, Nr. 1, Jud. Prahova | Nr. niveluri:2; S. construita la sol:421 mp; Statie desc. (S+P) - Sd= 842 mp (fosta C 18) |

B. Partea II. Proprietari și acte

| Inscrieri privitoare la dreptul de proprietate și alte drepturi reale | | Referințe |
|---|--|-------------------------|
| 74585 / 04/11/2013 | | |
| Act Notarial nr. 2670, din 01/11/2013 emis de NP MEIROSU MIHAI GABRIEL (; act notarial nr 1117 din 02.08.2019, emis de NP Dan Oliviu Vasilica); | | |
| B1 | Se infiinteaza cartea funciara 23479 a imobilului cu numarul cadastral 23479/Bucov, rezultat din dezmembrarea imobilului cu numarul cadastral 22999 inscris in cartea funciara 22999; | A1, A1.12, A1.13, A1.14 |
| Act Administrativ nr. 1155, din 06/09/2012 emis de OCPI PH (; act notarial nr 1117 din 02.08.2019, emis de NP Dan Oliviu Vasilica); | | |
| B7 | se noteaza schimbarea denumirii societatii din SC REAL SA PLEASA in SC BEGA REAL SA si din SC BEGA REAL SA in SC REAL BUCOV SA <i>OBSERVATII: pozitie transcrisa din CF 22999/Bucov, inscrisa prin incheierea nr. 14214 din 04/03/2013;</i> | A1, A1.12, A1.13, A1.14 |
| 82382 / 05/08/2019 | | |
| Act Notarial nr. 1116, din 02/08/2019 emis de NP Dan Oliviu Vasilica (; act notarial nr 1117 din 02.08.2019, emis de NP Dan Oliviu Vasilica); | | |
| B13 | Intabulare, drept de PROPRIETATEcumparare, dobandit prin Conventie, cota actuala 1/1, cota initiala 1/1 1) RECOP RECYCLING SRL , CIF:31066129, (fosta SOCIETATEA CATAOIL PRODUCTION SRL) | A1 |
| B14 | Intabulare, drept de PROPRIETATEcumparare, dobandit prin Conventie, cota actuala 1/1, cota initiala 1/1 1) RECOP RECYCLING SRL , CIF:31066129, (fosta SOCIETATEA CATAOIL PRODUCTION SRL) | A1.12, A1.13, A1.14 |
| Act Notarial nr. 1117, din 02/08/2019 emis de NP Dan Oliviu Vasilica (; act notarial nr 1116 din 02.08.2019, emis de NP Dan Oliviu Vasilica); | | |
| B15 | se noteaza interdictiile de dezmembrare, alipire, demolare, restructurare, amenajare, grevare, inchiriere, instrainare si construire 1) UNICREDIT BANK SA , CIF:361536 | A1, A1.12, A1.13, A1.14 |
| B16 | se noteaza interdictiile de dezmembrare, alipire, demolare, restructurare, amenajare, grevare, inchiriere, instrainare si construire 1) UNICREDIT BANK SA , CIF:361536 | A1, A1.12, A1.13, A1.14 |
| 15867 / 07/02/2023 | | |
| Act Administrativ nr. 1, din 21/12/2020 emis de AGA CATAOIL PRODUCTION SRL (; act administrativ nr 82085 din 23.12.2020, emis de OFICIUL REGISTRULUI COMERTULUI DE PE LANGA TRIBUNALUL PRAHOVA;act administrativ nr 21241 din 22.12.2020, emis de OFICIUL REGISTRULUI COMERTULUI DE PE LANGA TRIBUNALUL PRAHOVA;act administrativ nr seria B nr.4218316 din 23.12.2020, emis de OFICIUL REGISTRULUI COMERTULUI DE PE LANGA TRIBUNALUL PRAHOVA); | | |
| B17 | se noteaza schimbarea denumirii societatii inscrisa sub B13,B14 din SC CATAOIL PRODUCTION SRL in RECOP RECYCLING SRL | A1, A1.12, A1.13, A1.14 |
| Act Administrativ nr. 5716, din 03/02/2023 emis de PRIMARIA COMUNEI BUCOV (; act notarial nr 1116 din 02.08.2019, emis de NP Dan Oliviu Vasilica); | | |
| B18 | se actualizeaza informatiile cadastrale in sensul ca imobilul este situat in : comuna Bucov,sat Pleasa,strada Fabricilor,nr.9,judet Prahova | A1, A1.12, A1.13, A1.14 |

| Inscrieri privind dezmembramintele dreptului de proprietate, drepturi reale de garanție și sarcini | Referințe |
|--|-----------|
|--|-----------|

C. Partea III. SARCINI

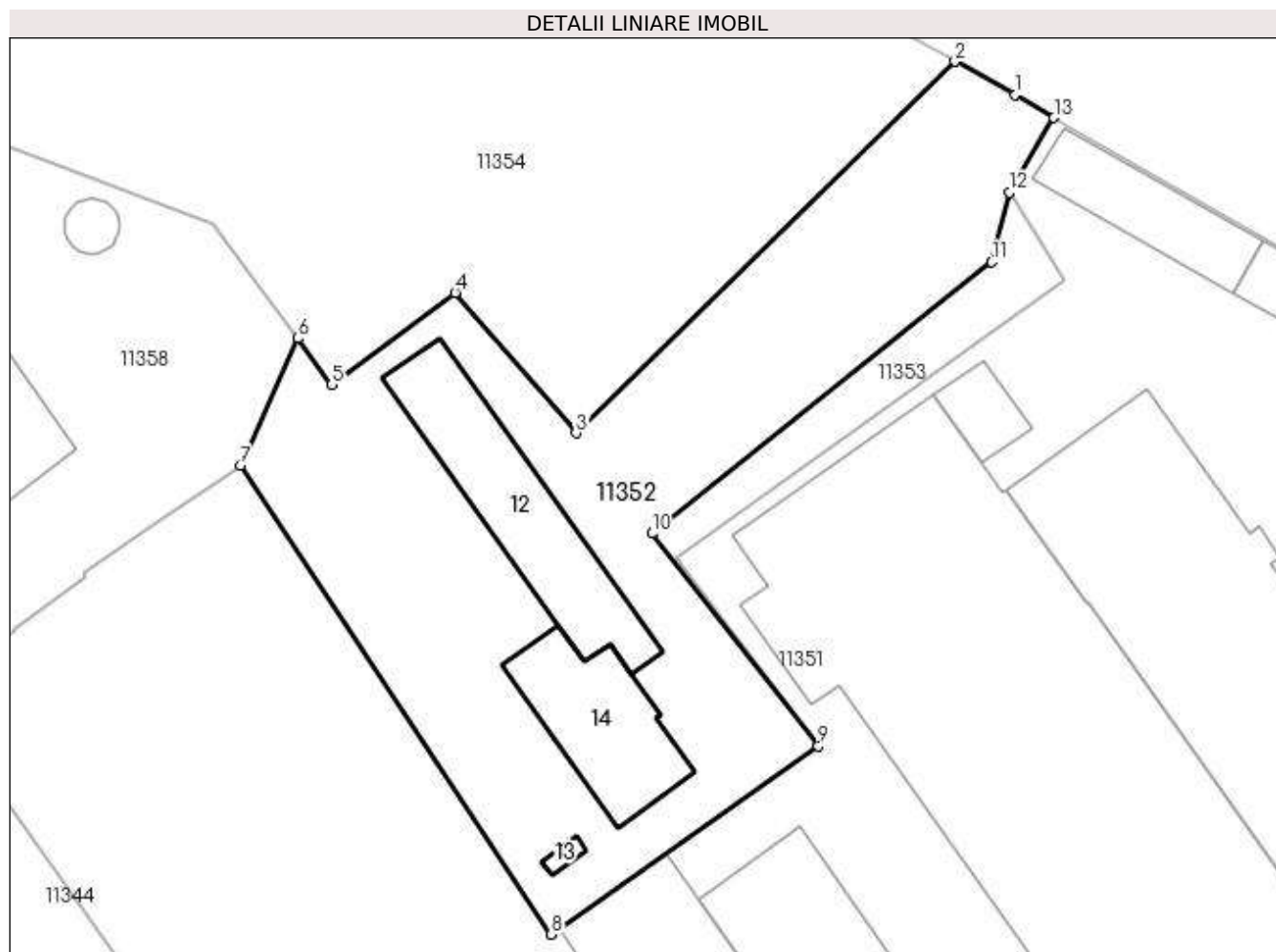
| Inscrieri privind dezmembramintele dreptului de proprietate, drepturi reale de garanție și sarcini | Referințe | |
|---|--|-------------------------|
| 82382 / 05/08/2019 | | |
| Act Notarial nr. 1117, din 02/08/2019 emis de NP Dan Oliviu Vasilica (; act notarial nr 1116 din 02.08.2019, emis de NP Dan Oliviu Vasilica); | | |
| C4 | Intabulare, drept de IPOTECA, Valoare:1376000 RONplus celelalte obligatii de plata aferente creditului 1) UNICREDIT BANK SA, CIF:361536 | A1, A1.12, A1.13, A1.14 |
| C5 | Intabulare, drept de IPOTECA, Valoare:450000 RONplus celelalte obligatii de plata aferente creditului 1) UNICREDIT BANK SA, CIF:361536 | A1, A1.12, A1.13, A1.14 |
| 97693 / 13/09/2019 | | |
| Act Notarial nr. 2769, din 12/09/2019 emis de NP Ionita Aristita Adina (; act notarial nr 1116 din 02.08.2019, emis de NP Dan Oliviu Vasilica); | | |
| C6 | se radiaza ipoteca de sub C2 si C3 precum si interdictiile de sub B11 si B12 inscrise prin incheierile 71312/07.07.2015, 93114/17.10.2018 | A1, A1.12, A1.13, A1.14 |

Anexa Nr. 1 La Partea I

Teren

| Nr cadastral | Suprafața (mp)* | Observații / Referințe |
|--------------|-----------------|------------------------|
| 23479 | 5.878 | |

* Suprafața este determinată în planul de proiecție Stereo 70.



Date referitoare la teren

| Crt | Categorie folosință | Intravilan | Suprafața (mp) | Tarla | Parcelă | Nr. topo | Observații / Referințe |
|-----|---------------------|------------|----------------|-------|----------|----------|------------------------|
| 1 | curți constructii | DA | 5.878 | 47 | din 1985 | - | |

Date referitoare la construcții

| Crt | Număr | Destinație construcție | Supraf. (mp) | Situație juridică | Observații / Referințe |
|-------|-----------|--------------------------------------|------------------------------|-------------------|---|
| A1.12 | 23479-C12 | construcții industriale și edilitare | Din acte: 0 Masurata: 588 | Cu acte | Nr. niveluri:1; S. construita la sol:588 mp; Tamplarie (fosta C 16) |
| A1.13 | 23479-C13 | construcții industriale și edilitare | Din acte: 0 Masurata: 17 | Cu acte | Nr. niveluri:1; S. construita la sol:17 mp; Stație pompe (fosta C 17) |
| A1.14 | 23479-C14 | construcții industriale și edilitare | Din acte: 0 Masurata: 421 | Cu acte | Nr. niveluri:2; S. construita la sol:421 mp; Stație desc. (S+P) - Sd= 842 mp (fosta C 18) |

Lungime Segmente

1) Valorile lungimilor segmentelor sunt obținute din proiecție în plan.

| Punct început | X / Y | Punct sfârșit | X / Y | Lungime segment (** (m) |
|---------------|-------|---------------|-------|-------------------------|
|---------------|-------|---------------|-------|-------------------------|

| Punct început | X / Y | Punct sfârșit | X / Y | Lungime segment (** (m) |
|---------------|----------------------------|---------------|----------------------------|-------------------------|
| 1 | 582.410,85 388.025,48 | 2 | 582.401,778 388.030,468 | 10.353 |
| 2 | 582.401,778 388.030,468 | 3 | 582.344,546 387.974,424 | 80.103 |
| 3 | 582.344,546 387.974,424 | 4 | 582.326,322 387.995,559 | 27.907 |
| 4 | 582.326,322 387.995,559 | 5 | 582.307,686 387.981,686 | 23.233 |
| 5 | 582.307,686 387.981,686 | 6 | 582.302,53 387.988,707 | 8.711 |
| 6 | 582.302,53 387.988,707 | 7 | 582.293,842 387.969,501 | 21.08 |
| 7 | 582.293,842 387.969,501 | 8 | 582.340,793 387.898,761 | 84.903 |
| 8 | 582.340,793 387.898,761 | 9 | 582.381,108 387.927,189 | 49.33 |
| 9 | 582.381,108 387.927,189 | 10 | 582.356,02 387.959,266 | 40.723 |
| 10 | 582.356,02 387.959,266 | 11 | 582.407,234 388.000,198 | 65.561 |
| 11 | 582.407,234 388.000,198 | 12 | 582.409,904 388.010,681 | 10.818 |
| 12 | 582.409,904 388.010,681 | 13 | 582.416,696 388.021,96 | 13.166 |
| 13 | 582.416,696 388.021,96 | 1 | 582.410,85 388.025,48 | 6.824 |

** Lungimile segmentelor sunt determinate în planul de proiecție Stereo 70 și sunt rotunjite la 1 milimetru.

*** Distanța dintre puncte este formată din segmente cumulate ce sunt mai mici decât valoarea 1 milimetru.

**DATE DESPRE IMOBILUL NR. 11353**

Oficiul de Cadastru și Publicitate Imobiliară PRAHOVA
Biroul de Cadastru și Publicitate Imobiliară Ploiești

A. Partea I. Descrierea imobilului

TEREN Intravilan

Adresa: Loc. Pleasa, Str Fabricilor, Nr. 1, Jud. Prahova, T47 - CC1985

| Nr. Crt | Nr cadastral Nr. topografic | Suprafața* (mp) | Observații / Referințe |
|---------|-----------------------------|-----------------|--|
| A1 | 23719 | 555 | Sector cadastral:57 Teren neimprejmut; |

B. Partea II. Proprietari și acte

| Inscrieri privitoare la dreptul de proprietate și alte drepturi reale | | Referințe |
|--|--|-----------|
| 19309 / 17/03/2014 | | |
| Act Notarial nr. 590, din 13/03/2014 emis de NP MEIROSU MIHAI GABRIEL; | | |
| B1 | Se infiinteaza cartea funciara 23719 a imobilului cu numarul cadastral 23719/Bucov, rezultat din dezmembrarea imobilului cu numarul cadastral 23480 inscris in cartea funciara 23480; | A1 |
| Act Administrativ nr. 1155, din 06/09/2012 emis de OCPI PH; | | |
| B5 | se noteaza schimbarea denumirii societatii din SC REAL SA PLEASA in SC BEGA REAL SA si din SC BEGA REAL SA in SC REAL BUCOV SA <i>OBSERVATII: pozitie transcrisa din CF 23480/Bucov, inscrisa prin incheierea nr. 74585 din 04/11/2013;</i> | A1 |
| 82369 / 05/08/2019 | | |
| Act Notarial nr. 1116, din 02/08/2019 emis de NP Dan Oliviu Vasilica; | | |
| B10 | Intabulare, drept de PROPRIETATE, dobandit prin Conventie, cota actuala 1/1, cota initiala 1/1 1) RECOP RECYCLING SRL , CIF:31066129, (fosta SOCIETATEA CATAOIL PRODUCTION SRL) | A1 |
| Act Notarial nr. 1117, din 02/08/2019 emis de NP Dan Oliviu Vasilica; | | |
| B11 | se noteaza interdictiile de dezmembrare, alipire, demolare, restructurare, amenajare, grevare, inchiriere, instrainare si construire 1) UNICREDIT BANK SA , CIF:361536 | A1 |
| B12 | se noteaza interdictiile de dezmembrare, alipire, demolare, restructurare, amenajare, grevare, inchiriere, instrainare si construire 1) UNICREDIT BANK SA , CIF:361536 | A1 |
| 15877 / 07/02/2023 | | |
| Act Administrativ nr. 82085, din 23/12/2020 (; OFICIUL REGISTRULUI COMERTULUI DE PE LANGA TRIBUNALUL PRAHOVA, act administrativ nr 21241 din 22.12.2020, emis de OFICIUL REGISTRULUI COMERTULUI DE PE LANGA TRIBUNALUL PRAHOVA;act administrativ nr 5716 din 03.02.2023, emis de PRIMARIA COMUNEI BUCOV;act administrativ nr seria B nr.4218316 din 23.12.2020, emis de OFICIUL REGISTRULUI COMERTULUI DE PE LANGA TRIBUNALUL PRAHOVA;act administrativ nr 80778 din 23.12.2020, emis de OFICIUL REGISTRULUI COMERTULUI DE PE LANGA TRIBUNALUL PRAHOVA); | | |
| B13 | se noteaza schimbarea denumirii societatii din SOCIETATEA CATAOIL PRODUCTION SRL in RECOP RECYCLING SRL | A1 |
| B14 | se noteaza actualizarea informatiilor cadastrale in sensul ca adresa actuala a imobilului este: comuna Bucov, Sat. Pleasa, Str Fabricilor, Nr. 9A, Jud. Prahova | A1 |

C. Partea III. SARCINI

| Inscrieri privind dezmembramintele dreptului de proprietate, drepturi reale de garanție și sarcini | | Referințe |
|--|--|-----------|
| 82369 / 05/08/2019 | | |
| Act Notarial nr. 1117, din 02/08/2019 emis de NP Dan Oliviu Vasilica; | | |
| C4 | Intabulare, drept de IPOTECA, Valoare:1376000 LEIplus celelalte obligatii de plata aferente creditului 1) UNICREDIT BANK SA , CIF:361536 | A1 |
| C5 | Intabulare, drept de IPOTECA, Valoare:450000 RONplus celelalte obligatii de plata aferente creditului 1) UNICREDIT BANK SA , CIF:361536 | A1 |
| 97697 / 13/09/2019 | | |
| Act Notarial nr. 2769, din 12/09/2019 emis de NP Ionita Aristita Adina; | | |
| C6 | se radiaza drepturile de ipoteca si interdictiile aferente inscrise sub | A1 |

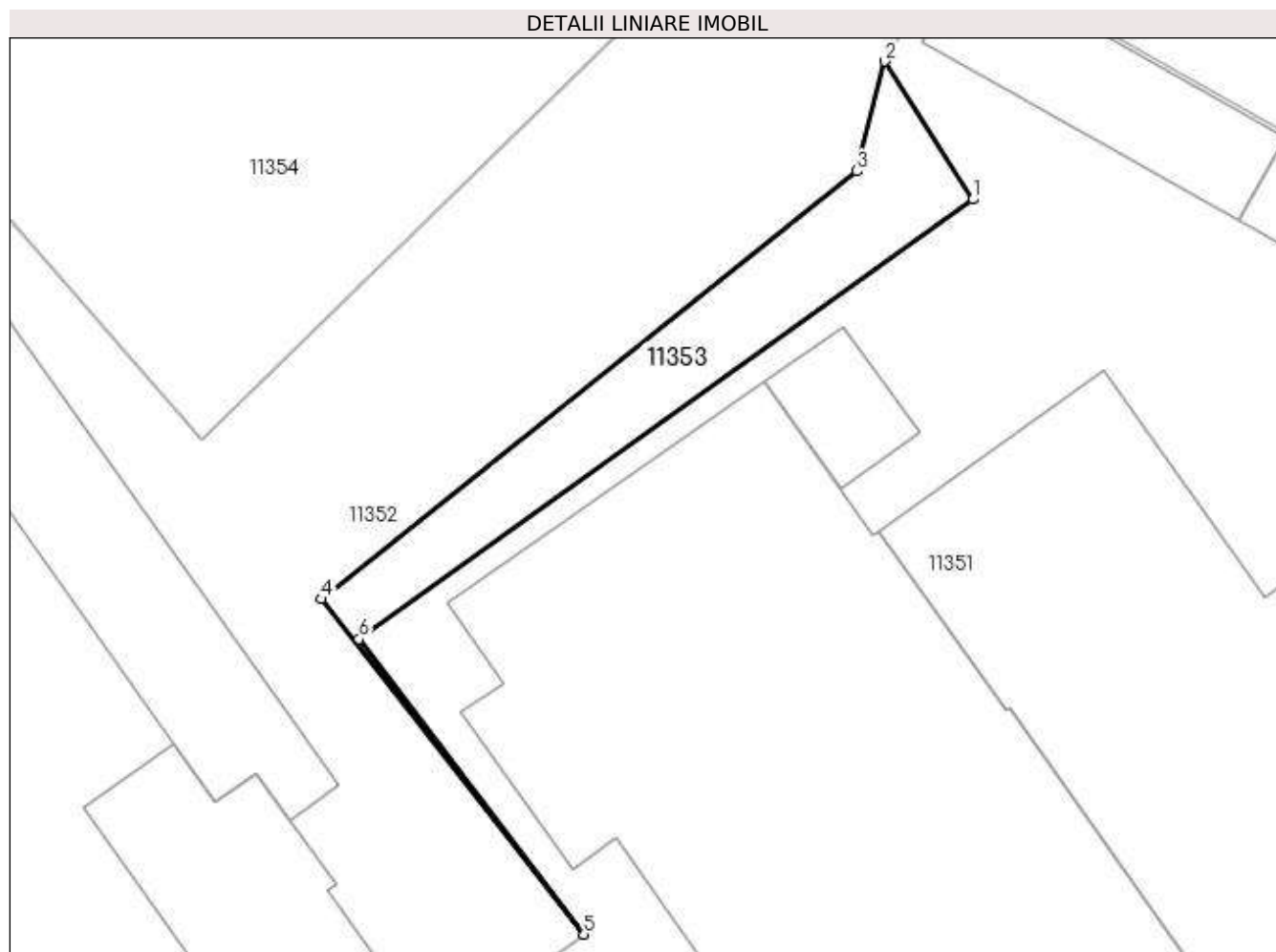
| Inscrieri privind dezmembramintele dreptului de proprietate, drepturi reale de garanție și sarcini | Referințe |
|---|------------------|
| C6 C2, C3, B8 si B9 prin incheierile nr. 71317/2015 si 93120/2018 | |

Anexa Nr. 1 La Partea I

Teren

| Nr cadastral | Suprafața (mp)* | Observații / Referințe |
|--------------|-----------------|------------------------|
| 23719 | 555 | |

* Suprafața este determinată în planul de proiecție Stereo 70.



Date referitoare la teren

| Crt | Categorie folosință | Intravilan | Suprafața (mp) | Tarla | Parcelă | Nr. topo | Observații / Referințe |
|-----|---------------------|------------|----------------|-------|---------|----------|------------------------|
| 1 | curți constructii | DA | 555 | 47 | 1985 | - | |

Lungime Segmente

1) Valorile lungimilor segmentelor sunt obținute din proiecție în plan.

| Punct început | X / Y | Punct sfârșit | X / Y | Lungime segment (** (m) |
|---------------|----------------------------|---------------|----------------------------|-------------------------|
| 1 | 582.418,346 387.997,503 | 2 | 582.409,904 388.010,681 | 15.65 |
| 2 | 582.409,904 388.010,681 | 3 | 582.407,234 388.000,198 | 10.818 |
| 3 | 582.407,234 388.000,198 | 4 | 582.356,02 387.959,266 | 65.561 |
| 4 | 582.356,02 387.959,266 | 5 | 582.381,108 387.927,189 | 40.723 |
| 5 | 582.381,108 387.927,189 | 6 | 582.359,596 387.955,444 | 35.512 |

| Punct început | X / Y | Punct sfârşit | X / Y | Lungime segment (** (m) |
|---------------|----------------------------|---------------|----------------------------|-------------------------|
| 6 | 582.359,596 387.955,444 | 1 | 582.418,346 387.997,503 | 72.253 |

** Lungimile segmentelor sunt determinate în planul de proiecţie Stereo 70 şi sunt rotunjite la 1 milimetru.

*** Distanţa dintre puncte este formată din segmente cumulate ce sunt mai mici decât valoarea 1 milimetru.

**DATE DESPRE IMOBILUL NR. 11354**

Oficiul de Cadastru și Publicitate Imobiliară PRAHOVA
Biroul de Cadastru și Publicitate Imobiliară Ploiești

A. Partea I. Descrierea imobilului

TEREN Intravilan

Adresa: Loc. Pleasa, Str Fabricilor, Nr. 1, Jud. Prahova

| Nr. Crt | Nr cadastral Nr. topografic | Suprafața* (mp) | Observații / Referințe |
|---------|-----------------------------|-----------------|--|
| A1 | 22948 | 11.121 | Sector cadastral:57 Teren neimprejmuț; |

Construcții

| Crt | Nr cadastral Nr. topografic | Adresa | Observații / Referințe |
|------|-----------------------------|--|---|
| A1.8 | 22948-C8 | Loc. Pleasa, Str Fabricilor, Nr. 1, Jud. Prahova | Nr. niveluri:1; S. construita la sol:548 mp; Scoala profesionala (fosta C 10) |

B. Partea II. Proprietari și acte

| Inscrieri privitoare la dreptul de proprietate și alte drepturi reale | | Referințe |
|--|--|-----------|
| 72808 / 28/11/2012 | | |
| Act Notarial nr. 2909, din 23/11/2012 emis de NP MEIROSU MIHAI GABRIEL; | | |
| B1 | Se infiinteaza cartea funciara 22948 a imobilului cu numarul cadastral 22948/Bucov, rezultat din dezmembrarea imobilului cu numarul cadastral 22855 in scris in cartea funciara 22855; | A1, A1.8 |
| 82384 / 05/08/2019 | | |
| Act Notarial nr. 1116, din 02/08/2019 emis de NP Dan Oliviu Vasilica; | | |
| B13 | Intabulare, drept de PROPRIETATE, dobandit prin Conventie, cota actuala 1/1, cota initiala 1/1 1) RECOP RECYCLING SRL , CIF:31066129, fosta SOCIETATEA CATAOIL PRODUCTION | A1 |
| B14 | Intabulare, drept de PROPRIETATE, dobandit prin Conventie, cota actuala 1/1, cota initiala 1/1 1) RECOP RECYCLING SRL , CIF:31066129, fosta SOCIETATEA CATAOIL PRODUCTION | A1.8 |
| Act Notarial nr. 1117, din 02/08/2019 emis de NP Dan Oliviu Vasilica; | | |
| B15 | se noteaza interdictiile de dezmembrare, alipire, demolare, restructurare, amenajare, grevare, inchiriere, instrainare si construire 1) UNICREDIT BANK SA , CIF:361536 | A1, A1.8 |
| B16 | se noteaza interdictiile de dezmembrare, alipire, demolare, restructurare, amenajare, grevare, inchiriere, instrainare si construire 1) UNICREDIT BANK SA , CIF:361536 | A1, A1.8 |
| 15880 / 07/02/2023 | | |
| Act Administrativ nr. 21241, din 22/12/2020 (; OFICIUL REGISTRULUI COMERTULUI DE PE LANGA TRIBUNALUL PRAHOVA, act administrativ nr seria B nr. 4218316 din 23.12.2020, emis de OFICIUL REGISTRULUI COMERTULUI DE PE LANGA TRIBUNALUL PRAHOVA;act administrativ nr 82085 din 23.12.2020, emis de OFICIUL REGISTRULUI COMERTULUI DE PE LANGA TRIBUNALUL PRAHOVA;act administrativ nr 1 din 21.12.2020, emis de RECOP RECYCLING SRL); | | |
| B17 | se noteaza schimbarea denumirii societatii in scrisa sub B13, B14 din SC CATAOIL PRODUCTION SRL in RECOP RECYCLING SRL | A1, A1.8 |
| Act Administrativ nr. 5716, din 03/02/2023 emis de PRIMARIA COMUNEI BUCOV; | | |
| B18 | se actualizeaza informatiile cadastrale in sensul ca imobilul este situat in : comuna Bucov, sat Pleasa, str. Fabricilor nr.9A, judetul Prahova | A1, A1.8 |

C. Partea III. SARCINI

| Inscrieri privind dezmembramintele dreptului de proprietate, drepturi reale de garanție și sarcini | | Referințe |
|--|--|-----------|
| 82384 / 05/08/2019 | | |
| Act Notarial nr. 1117, din 02/08/2019 emis de NP Dan Oliviu Vasilica; | | |
| C4 | Intabulare, drept de IPOTECA, Valoare:450000 RON plus celelalte obligatii de plata aferente creditului 1) UNICREDIT BANK SA , CIF:361536 | A1, A1.8 |
| C5 | Intabulare, drept de IPOTECA, Valoare:1376000 LE plus celelalte obligatii de plata aferente creditului 1) UNICREDIT BANK SA , CIF:361536 | A1, A1.8 |

| Inscrieri privind dezmembramintele dreptului de proprietate, drepturi reale de garanție și sarcini | | Referințe |
|--|--|-----------|
| 97701 / 13/09/2019 | | |
| Act Notarial nr. 2769, din 12/09/2019 emis de NP Ionita Aristita Adina; | | |
| C6 | se radiaza ipotecile si interdictiile aferente inscrise sub C1,C2 si B11, B12 prin incheierile nr. 1496/2014 si 93126/2018 | A1, A1.8 |

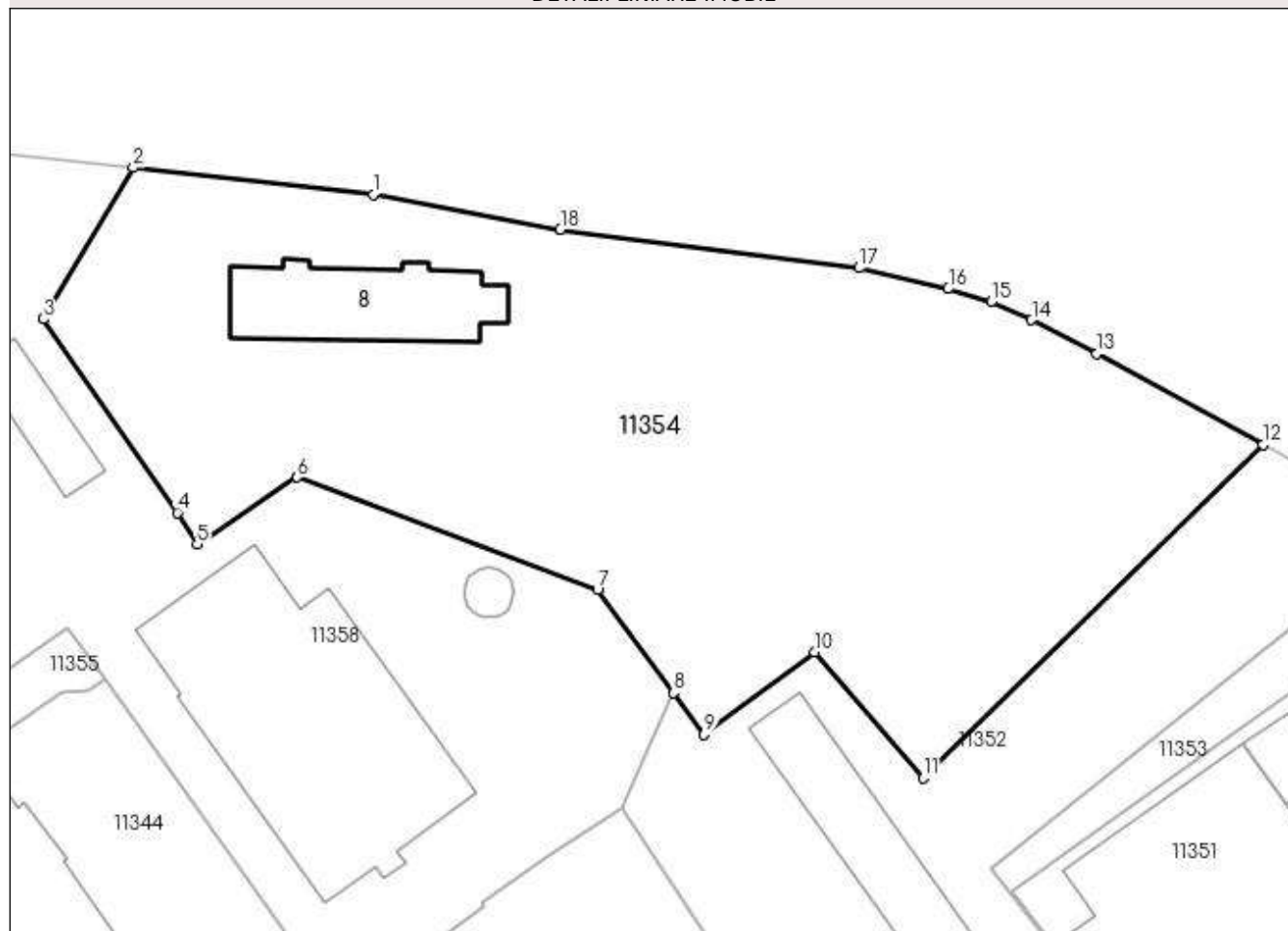
Anexa Nr. 1 La Partea I

Teren

| Nr cadastral | Suprafața (mp)* | Observații / Referințe |
|--------------|-----------------|------------------------|
| 22948 | 11.121 | |

* Suprafața este determinată în planul de proiecție Stereo 70.

DETALII LINIARE IMOBIL



Date referitoare la teren

| Crt | Categorie folosință | Intra vilan | Suprafața (mp) | Tarla | Parcelă | Nr. topo | Observații / Referințe |
|-----|---------------------|-------------|----------------|-------|---------|----------|------------------------|
| 1 | curți constructii | DA | 11.121 | 47 | 1985 | - | TRUP 2 |

Date referitoare la construcții

| Crt | Număr | Destinație construcție | Supraf. (mp) | Situație juridică | Observații / Referințe |
|------|----------|--------------------------------------|------------------------------|-------------------|--|
| A1.8 | 22948-C8 | construcții industriale și edilitare | Din acte: 0 Masurata: 548 | Cu acte | Nr. niveluri:1; S. construita la sol:548 mp; Scoala profesionala (fosta C 10) |

Lungime Segmente

1) Valorile lungimilor segmentelor sunt obținute din proiecție în plan.

| Punct început | X / Y | Punct sfârșit | X / Y | Lungime segment (** (m) |
|---------------|----------------------------|---------------|----------------------------|-------------------------|
| 1 | 582.252,042 388.072,641 | 2 | 582.211,575 388.077,14 | 40.716 |
| 2 | 582.211,575 388.077,14 | 3 | 582.196,469 388.051,658 | 29.623 |
| 3 | 582.196,469 388.051,658 | 4 | 582.218,974 388.019,064 | 39.609 |

| Punct început | X / Y | Punct sfârșit | X / Y | Lungime segment (** (m) |
|---------------|----------------------------|---------------|----------------------------|-------------------------|
| 4 | 582.218,974 388.019,064 | 5 | 582.222,337 388.013,766 | 6.275 |
| 5 | 582.222,337 388.013,766 | 6 | 582.239,16 388.025,031 | 20.246 |
| 6 | 582.239,16 388.025,031 | 7 | 582.289,769 388.006,085 | 54.039 |
| 7 | 582.289,769 388.006,085 | 8 | 582.302,53 387.988,707 | 21.56 |
| 8 | 582.302,53 387.988,707 | 9 | 582.307,686 387.981,686 | 8.711 |
| 9 | 582.307,686 387.981,686 | 10 | 582.326,322 387.995,559 | 23.233 |
| 10 | 582.326,322 387.995,559 | 11 | 582.344,546 387.974,424 | 27.907 |
| 11 | 582.344,546 387.974,424 | 12 | 582.401,778 388.030,468 | 80.103 |
| 12 | 582.401,778 388.030,468 | 13 | 582.373,843 388.045,828 | 31.879 |
| 13 | 582.373,843 388.045,828 | 14 | 582.362,828 388.051,446 | 12.365 |
| 14 | 582.362,828 388.051,446 | 15 | 582.356,044 388.054,578 | 7.472 |
| 15 | 582.356,044 388.054,578 | 16 | 582.348,82 388.056,734 | 7.539 |
| 16 | 582.348,82 388.056,734 | 17 | 582.333,774 388.060,233 | 15.447 |
| 17 | 582.333,774 388.060,233 | 18 | 582.283,506 388.066,74 | 50.687 |
| 18 | 582.283,506 388.066,74 | 1 | 582.252,042 388.072,641 | 32.013 |

** Lungimile segmentelor sunt determinate în planul de proiecție Stereo 70 și sunt rotunjite la 1 milimetru.

*** Distanța dintre puncte este formată din segmente cumulate ce sunt mai mici decât valoarea 1 milimetru.

**DATE DESPRE IMOBILUL NR. 11355**

Oficiul de Cadastru și Publicitate Imobiliară PRAHOVA
Biroul de Cadastru și Publicitate Imobiliară Ploiești

A. Partea I. Descrierea imobilului

TEREN Intravilan

Adresa: Loc. Pleasa, Str Industriei, Nr. 1, Jud. Prahova

| Nr. Crt | Nr cadastral Nr. topografic | Suprafața* (mp) | Observații / Referințe |
|---------|-----------------------------|-----------------|--|
| A1 | 24396 | 3.146 | Sector cadastral:57 Teren neimprijmit; |

Construcții

| Crt | Nr cadastral Nr. topografic | Adresa | Observații / Referințe |
|-------|-----------------------------|--|---|
| A1.9 | 24396-C9 | Loc. Pleasa, Str Industriei, Nr. 1, Jud. Prahova | Nr. niveluri:1; S. construita la sol:281 mp; LABORATOR (P+1)- SD = 562 ,(FOSTA C42) |
| A1.14 | 24396-C14 | Loc. Pleasa, Str Industriei, Nr. 1, Jud. Prahova | Nr. niveluri:1; S. construita la sol:1011 mp; CLADIRE STATIE PILOT (FOSTA C46) |

B. Partea II. Proprietari și acte

| Inscrieri privitoare la dreptul de proprietate și alte drepturi reale | | Referințe |
|---|--|-----------------|
| 67593 / 12/07/2016 | | |
| Act Notarial nr. 2108, din 04/07/2016 emis de NP MEIROSU MIHAI GABRIEL; | | |
| B1 | Se infiinteaza cartea funciara 24396 a imobilului cu numarul cadastral 24396/Bucov, rezultat din dezmembrarea imobilului cu numarul cadastral 24165 in scris in cartea funciara 24165; | A1, A1.9, A1.14 |
| Act Notarial nr. 985, din 06/04/2016 emis de NP MEIROSU MIHAI GABRIEL; | | |
| B2 | Se infiinteaza cartea funciara 24165 a imobilului cu numarul cadastral 24165/Bucov, rezultat din dezmembrarea imobilului cu numarul cadastral 24020 in scris in cartea funciara 24020; <i>OBSERVATII: pozitie transcrisa din CF 24165/Bucov, inscrisa prin incheierea nr. 36030 din 11/04/2016;</i> | A1, A1.9, A1.14 |
| Act Notarial nr. 1757, din 23/06/2014 emis de NP MEIROSU MIHAI GABRIEL; | | |
| B4 | se renoteaza faptul ca imobilul beneficiaza de un drept de servitute de trecere constituita asupra terenului in suprafata de 394 mp din totalul de 8582 mp cu numar cadastral 23478 in scris in cartea funciara 23478 a localitatii Bucov proprietatea Sc Stera Industry Srl <i>OBSERVATII: pozitie transcrisa din CF 24165/Bucov, inscrisa prin incheierea nr. 36030 din 11/04/2016;</i> | A1, A1.9, A1.14 |
| Act Administrativ nr. C4806, din 17/05/2016 emis de OCPI PRAHOVA; | | |
| B5 | se noteaza din oficiu propunerea de dezmembrare a imobilului <i>OBSERVATII: pozitie transcrisa din CF 24165/Bucov, inscrisa prin incheierea nr. 49395 din 19/05/2016;</i> | A1, A1.9, A1.14 |
| 29573 / 20/03/2019 | | |
| Contract De Vânzare-Cumpărare nr. 521, din 19/03/2019 emis de NP Meirosu Mihai Gabriel; | | |
| B6 | se indreapta eroarea materiala strecurata in cuprinsul prezentei carti funciare in sensul ca terenul beneficiaza de un drept de servitute de trecere pe terenul in suprafata de 394 mp, parte determinata din totalul de 8582 mp, cu nr. cadastral 23478 in scris in cartea funciara nr. 23478 a localitatii Bucov | A1 |
| B7 | Intabulare, drept de PROPRIETATE, dobandit prin Conventie, cota actuala 1/1, cota initiala 1/1 1) STERA INDUSTRY SRL, CIF:14613064 | A1 |
| B8 | Intabulare, drept de PROPRIETATE, dobandit prin Conventie, cota actuala 1/1, cota initiala 1/1 1) STERA INDUSTRY SRL, CIF:14613064 | A1.9, A1.14 |
| 60715 / 07/06/2019 | | |
| Act Administrativ nr. C 6360, din 07/06/2019 emis de OCPI PRAHOVA; | | |
| B9 | se noteaza din oficiu propunerea de alipire a imobilului | A1, A1.9, A1.14 |
| 75461 / 07/06/2022 | | |
| Act Notarial nr. 1183, din 06/06/2022 emis de NP Dobre Stelorian Daniel (; act de alipire); | | |
| B10 | se respinge cererea de alipire intrucat nu au fost depuse documentele solicitate prin referatul de completare iar termenul de solutionare al | A1 |

| Inscrieri privitoare la dreptul de proprietate și alte drepturi reale | Referințe |
|---|-----------|
| B10 referatului a expirat | A1 |

C. Partea III. SARCINI

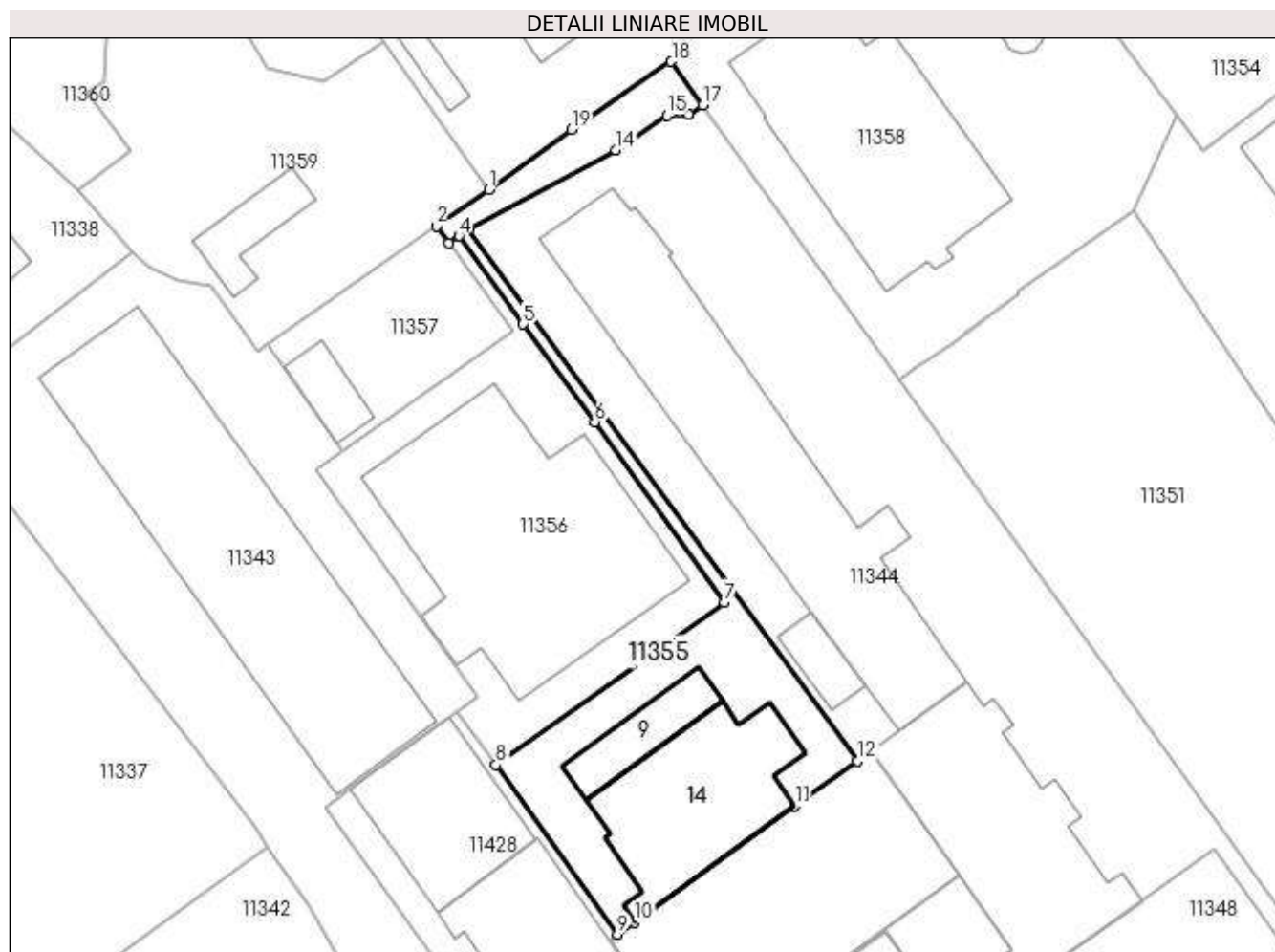
| Inscrieri privind dezmembramintele dreptului de proprietate, drepturi reale de garanție și sarcini | Referințe |
|--|-----------------|
| 67593 / 12/07/2016 | |
| Act nr. 0, din 23/09/2005 emis de TRIBUNALUL PH.SECTIA COMERCIALA SI CONTENCIOS ADM.; | |
| C1 se noteaza deschiderea procedurii de faliment la cererea adm. juducuar SC REVALACTIV SRL <i>OBSERVATII: pozitie transcrisa din CF 24165/Bucov, inscrisa prin incheierea nr. 36030 din 11/04/2016;</i> | A1, A1.9, A1.14 |
| Act Notarial nr. 1757, din 23/06/2014 emis de NP MEIROSU MIHAI GABRIEL; | |
| C2 se renoteaza dreptul de servitute de trecere spre suprafata 6 - statie electrica, cu numar cadastral 49/4 (servitute de trecere in suprafata de 410 mp, prin punctele 8, 9, 16, 17, 18, 19, 20, 21, 22, 91, 8) <i>OBSERVATII: pozitie transcrisa din CF 24165/Bucov, inscrisa prin incheierea nr. 36030 din 11/04/2016;</i> | A1, A1.9, A1.14 |
| C3 se renoteaza dreptul de servitute de trecere spre suprafata 6 - statie electrica, cu numar cadastral 49/4 (servitute de trecere in suprafata de 410 mp, prin punctele 8, 9, 16, 17, 18, 19, 20, 21, 22, 91, 8) proprietatea lui SC FORAJ SONDE S.A. | A1, A1.9, A1.14 |
| 67607 / 12/07/2016 | |
| Act Notarial nr. 2108, din 04/07/2016 emis de NP MEIROSU CARMEN; | |
| C4 Intabulare, drept de SERVITUTEde trecere asupra terenului in suprafata de 410 mp identificat prin coordonatele 8, 9, 16, 17, 18, 19, 20, 21, 22, 91, 8) in favoarea lotului cu nr. cadastral 24164, inscris in cartea funciara nr.24164 a localitatii Bucov | A1, A1.9, A1.14 |
| 29573 / 20/03/2019 | |
| Contract De Vânzare-Cumpărare nr. 521, din 19/03/2019 emis de NP Meirosu Mihai Gabriel; | |
| C5 se indreapta eroarea materiala strecurata in cuprinsul prezentei carti funciare in sensul ca din suprafata totala de 3146 mp, asupra terenului in suprafata de 410 mp reprezentand drum de servitute, identificat prin coordonatele 8-9-16-17-18-19-20-21-22-91-8, este constituit dreptul de servitute de trecere si in favoarea terenului in suprafata de 3696 mp cu numar cadastral 24397 inscris in cartea funciara nr. 24397 a localitatii Bucov | A1 |

Anexa Nr. 1 La Partea I

Teren

| Nr cadastral | Suprafața (mp)* | Observații / Referințe |
|--------------|-----------------|------------------------|
| 24396 | 3.146 | |

* Suprafața este determinată în planul de proiecție Stereo 70.



Date referitoare la teren

| Crt | Categorie folosință | Intra vilan | Suprafața (mp) | Tarla | Parcelă | Nr. topo | Observații / Referințe |
|-----|---------------------|-------------|----------------|-------|---------|----------|---|
| 1 | curți construcții | DA | 3.146 | 47 | 1985 | - | LOT1 - Servitute de trecere în suprafața de 410 mp, prin punctele 8, 9, 16, 17, 18, 19, 20, 21, 22, 91, 8. - Accesul se face pe servitutea de trecere de la nr. cad. 23478. |

Date referitoare la construcții

| Crt | Număr | Destinație construcție | Supraf. (mp) | Situație juridică | Observații / Referințe |
|-------|-----------|--------------------------------------|--------------|-------------------|---|
| A1.9 | 24396-C9 | construcții industriale și edilitare | 281 | Cu acte | Nr. niveluri:1; S. construită la sol:281 mp; LABORATOR (P+1)- SD = 562 ,(FOSTA C42) |
| A1.14 | 24396-C14 | construcții industriale și edilitare | 1.011 | Cu acte | Nr. niveluri:1; S. construită la sol:1011 mp; CLADIRE STATIE PILOT (FOSTA C46) |

Lungime Segmente

1) Valorile lungimilor segmentelor sunt obținute din proiecție în plan.

| Punct început | X / Y | Punct sfârșit | X / Y | Lungime segment (** (m) |
|---------------|-------|---------------|-------|-------------------------|
|---------------|-------|---------------|-------|-------------------------|

| Punct început | X / Y | Punct sfârșit | X / Y | Lungime segment (** (m) |
|---------------|----------------------------|---------------|----------------------------|-------------------------|
| 1 | 582.163,65 387.973,891 | 2 | 582.153,021 387.966,474 | 12.961 |
| 2 | 582.153,021 387.966,474 | 3 | 582.155,556 387.963,008 | 4.294 |
| 3 | 582.155,556 387.963,008 | 4 | 582.157,573 387.964,483 | 2.499 |
| 4 | 582.157,573 387.964,483 | 5 | 582.170,557 387.946,729 | 21.995 |
| 5 | 582.170,557 387.946,729 | 6 | 582.184,989 387.926,984 | 24.457 |
| 6 | 582.184,989 387.926,984 | 7 | 582.211,12 387.890,607 | 44.79 |
| 7 | 582.211,12 387.890,607 | 8 | 582.165,054 387.857,79 | 56.56 |
| 8 | 582.165,054 387.857,79 | 9 | 582.189,619 387.823,608 | 42.093 |
| 9 | 582.189,619 387.823,608 | 10 | 582.192,992 387.826,043 | 4.16 |
| 10 | 582.192,992 387.826,043 | 11 | 582.225,424 387.849,456 | 40.0 |
| 11 | 582.225,424 387.849,456 | 12 | 582.238,103 387.858,61 | 15.638 |
| 12 | 582.238,103 387.858,61 | 13 | 582.159,59 387.965,958 | 132.996 |
| 13 | 582.159,59 387.965,958 | 14 | 582.189,251 387.981,77 | 33.612 |
| 14 | 582.189,251 387.981,77 | 15 | 582.199,573 387.988,844 | 12.513 |
| 15 | 582.199,573 387.988,844 | 16 | 582.204,033 387.988,964 | 4.462 |
| 16 | 582.204,033 387.988,964 | 17 | 582.206,753 387.990,914 | 3.347 |
| 17 | 582.206,753 387.990,914 | 18 | 582.200,454 387.999,701 | 10.812 |
| 18 | 582.200,454 387.999,701 | 19 | 582.180,334 387.985,939 | 24.376 |
| 19 | 582.180,334 387.985,939 | 1 | 582.163,65 387.973,891 | 20.579 |

** Lungimile segmentelor sunt determinate în planul de proiecție Stereo 70 și sunt rotunjite la 1 milimetru.

*** Distanța dintre puncte este formată din segmente cumulate ce sunt mai mici decât valoarea 1 milimetru.



DATE DESPRE IMOBILUL NR. 11356

Oficiul de Cadastru și Publicitate Imobiliară PRAHOVA
Biroul de Cadastru și Publicitate Imobiliară Ploiești

A. Partea I. Descrierea imobilului

TEREN Intravilan

Adresa: Loc. Pleasa, Str Industriei, Nr. 1, Jud. Prahova

| Nr. Crt | Nr cadastral Nr. topografic | Suprafața* (mp) | Observații / Referințe |
|---------|-----------------------------|-----------------|--|
| A1 | 24397 | 3.696 | Sector cadastral:57 Teren neimprijmit; |

Construcții

| Crt | Nr cadastral Nr. topografic | Adresa | Observații / Referințe |
|------|-----------------------------|--|---|
| A1.3 | 24397-C3 | Loc. Pleasa, Str Industriei, Nr. 1, Jud. Prahova | Nr. niveluri:1; S. construita la sol:2216 mp; ATELIER MECANIC (FOSTA C14) |

B. Partea II. Proprietari și acte

| Inscrieri privitoare la dreptul de proprietate și alte drepturi reale | | Referințe |
|---|--|-----------|
| 67593 / 12/07/2016 | | |
| Act Notarial nr. 2108, din 04/07/2016 emis de NP MEIROSU MIHAI GABRIEL; | | |
| B1 | Se infiinteaza cartea funciara 24397 a imobilului cu numarul cadastral 24397/Bucov, rezultat din dezmembrarea imobilului cu numarul cadastral 24165 in scris in cartea funciara 24165; | A1, A1.3 |
| Act Notarial nr. 985, din 06/04/2016 emis de NP MEIROSU MIHAI GABRIEL; | | |
| B2 | Se infiinteaza cartea funciara 24165 a imobilului cu numarul cadastral 24165/Bucov, rezultat din dezmembrarea imobilului cu numarul cadastral 24020 in scris in cartea funciara 24020; | A1, A1.3 |
| <i>OBSERVATII: pozitie transcrisa din CF 24165/Bucov, in scrisa prin incheierea nr. 36030 din 11/04/2016;</i> | | |
| Act Notarial nr. 1757, din 23/06/2014 emis de NP MEIROSU MIHAI GABRIEL; | | |
| B4 | se renoteaza faptul ca imobilul beneficiaza de un drept de servitute de trecere constituita asupra terenului in suprafata de 394 mp din totalul de 8582 mp cu numar cadastral 23478 in scris in cartea funciara 23478 a localitatii Bucov proprietatea Sc Stera Industry Srl | A1, A1.3 |
| <i>OBSERVATII: pozitie transcrisa din CF 24165/Bucov, in scrisa prin incheierea nr. 36030 din 11/04/2016;</i> | | |
| Act Administrativ nr. C4806, din 17/05/2016 emis de OCPI PRAHOVA; | | |
| B6 | se noteaza dreptul de servitute de trecere pe terenul de sub A1.1 spre suprafata 6 - statie electrica, cu numar cadastral 49/4 (servitute de trecere in suprafata de 410 mp, prin punctele 8, 9, 16, 17, 18, 19, 20, 21, 22, 91, 8) in scrisa in cartea funciara nr.24396 a localitatii Bucov proprietatea lui SC FORAJ SONDE S.A. | A1, A1.3 |
| 67604 / 12/07/2016 | | |
| Act Notarial nr. 2109, din 04/07/2016 emis de NP MEIROSU MIHAI GABRIEL; | | |
| B7 | Intabulare, drept de PROPRIETATEcumparare, dobandit prin Conventie, cota actuala 1/1, cota initiala 1/1 1) S.C. STERA INDUSTRY SRL, CIF:14613064 | A1 |
| B8 | Intabulare, drept de PROPRIETATEcumparare, dobandit prin Conventie, cota actuala 1/1, cota initiala 1/1 1) S.C. STERA INDUSTRY SRL, CIF:14613064 | A1.3 |
| 60720 / 07/06/2019 | | |
| Act Administrativ nr. C 6360, din 07/06/2019 emis de OCPI PRAHOVA; | | |
| B9 | se noteaza din oficiu propunerea de alipire a imobilului | A1, A1.3 |
| 75461 / 07/06/2022 | | |
| Act Notarial nr. 1183, din 06/06/2022 emis de NP Dobre Stelorian Daniel (; act de alipire); | | |
| B10 | se respinge cererea de alipire intrucat nu au fost depuse documentele solicitate prin referatul de completare iar termenul de solutionare al referatului a expirat | A1 |

| Inscrieri privind dezmembramintele dreptului de proprietate, drepturi reale de garanție și sarcini | Referințe |
|--|-----------|
|--|-----------|

C. Partea III. SARCINI

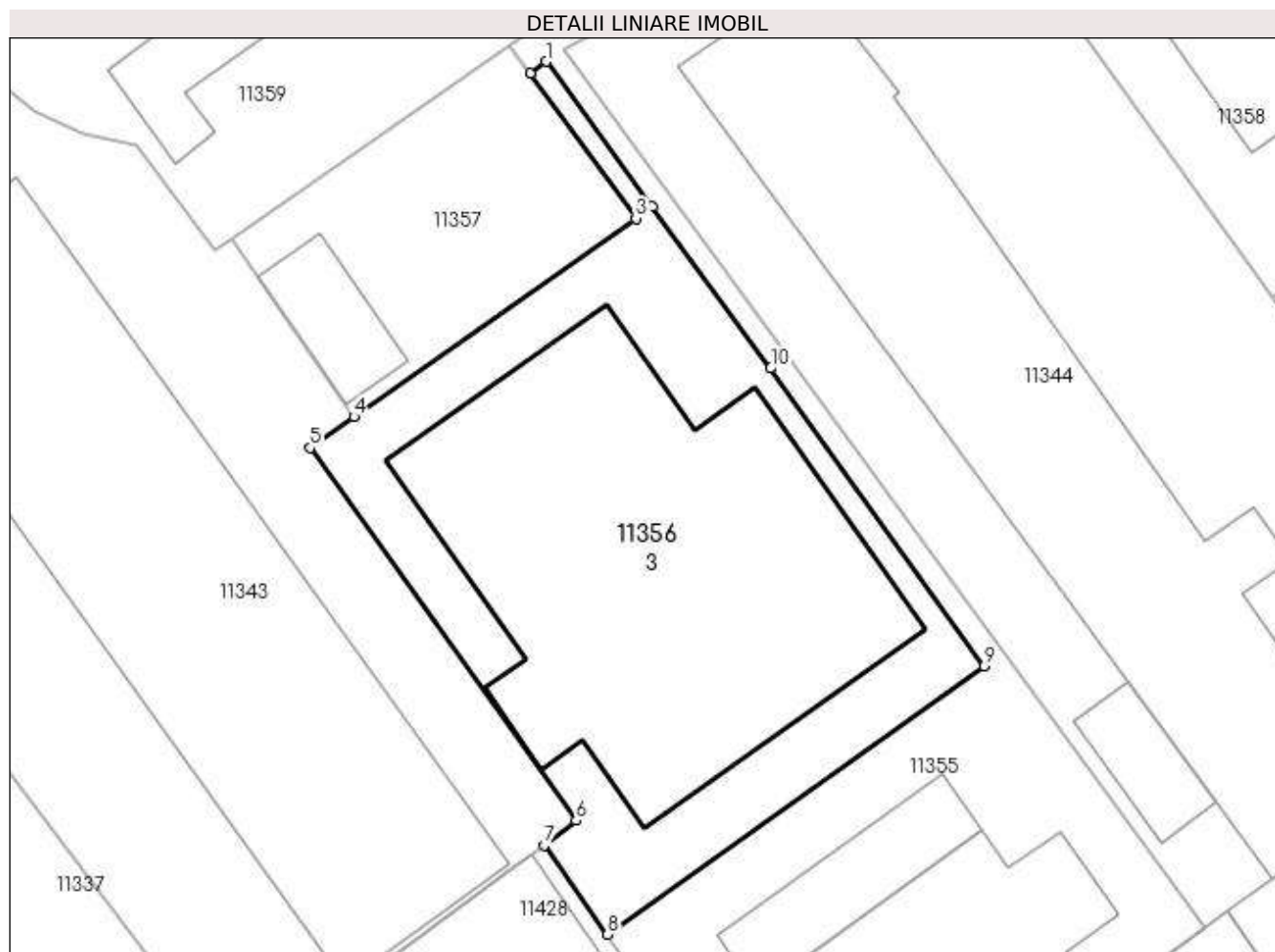
| Inscrieri privind dezmembramintele dreptului de proprietate, drepturi reale de garanție și sarcini | Referințe |
|--|--|
| 67593 / 12/07/2016 | |
| Act Notarial nr. 1757, din 23/06/2014 emis de NP MEIROSU MIHAI GABRIEL; | |
| C2 | se renoteaza dreptul de servitute de trecere spre suprafata 6 - statie electrica, cu numar cadastral 49/4 (servitute de trecere in suprafata de 410 mp, prin punctele 8, 9, 16, 17, 18, 19, 20, 21, 22, 91, 8) |
| | <i>OBSERVATII: pozitie transcrisa din CF 24165/Bucov, inscrisa prin incheierea nr. 36030 din 11/04/2016;</i> |
| | A1, A1.3 |

Anexa Nr. 1 La Partea I

Teren

| Nr cadastral | Suprafața (mp)* | Observații / Referințe |
|--------------|-----------------|------------------------|
| 24397 | 3.696 | |

* Suprafața este determinată în planul de proiecție Stereo 70.



Date referitoare la teren

| Crt | Categorie folosință | Intra vilan | Suprafața (mp) | Tarla | Parcelă | Nr. topo | Observații / Referințe |
|-----|---------------------|-------------|----------------|-------|---------|----------|--|
| 1 | curți constructii | DA | 3.696 | 47 | 1985 | - | LOT 2 ACCESUL SE FACE PE SERVITUTEA DE TRECERE DE LA LOTUL 1 |

Date referitoare la construcții

| Crt | Număr | Destinație construcție | Supraf. (mp) | Situație juridică | Observații / Referințe |
|------|----------|--------------------------------------|--------------|-------------------|--|
| A1.3 | 24397-C3 | construcții industriale și edilitare | 2.216 | Cu acte | Nr. niveluri:1; S. construita la sol:2216 mp; ATELIER MECANIC (FOSTA C14) |

Lungime Segmente

1) Valorile lungimilor segmentelor sunt obținute din proiecție în plan.

| Punct început | X / Y | Punct sfârșit | X / Y | Lungime segment (** (m)) |
|---------------|----------------------------|---------------|----------------------------|--------------------------|
| 1 | 582.157,573 387.964,483 | 2 | 582.155,556 387.963,008 | 2.499 |
| 2 | 582.155,556 387.963,008 | 3 | 582.168,512 387.945,292 | 21.948 |
| 3 | 582.168,512 387.945,292 | 4 | 582.134,032 387.921,052 | 42.148 |

| Punct început | X / Y | Punct sfârșit | X / Y | Lungime segment (** (m) |
|---------------|----------------------------|---------------|----------------------------|-------------------------|
| 4 | 582.134,032 387.921,052 | 5 | 582.128,62 387.917,253 | 6.612 |
| 5 | 582.128,62 387.917,253 | 6 | 582.161,184 387.871,712 | 55.986 |
| 6 | 582.161,184 387.871,712 | 7 | 582.157,259 387.868,637 | 4.986 |
| 7 | 582.157,259 387.868,637 | 8 | 582.165,054 387.857,79 | 13.357 |
| 8 | 582.165,054 387.857,79 | 9 | 582.211,12 387.890,607 | 56.56 |
| 9 | 582.211,12 387.890,607 | 10 | 582.184,989 387.926,984 | 44.79 |
| 10 | 582.184,989 387.926,984 | 11 | 582.170,557 387.946,729 | 24.457 |
| 11 | 582.170,557 387.946,729 | 1 | 582.157,573 387.964,483 | 21.995 |

** Lungimile segmentelor sunt determinate în planul de proiecție Stereo 70 și sunt rotunjite la 1 milimetru.

*** Distanța dintre puncte este formată din segmente cumulate ce sunt mai mici decât valoarea 1 milimetru.

**DATE DESPRE IMOBILUL NR. 11357**

Oficiul de Cadastru și Publicitate Imobiliară PRAHOVA
Biroul de Cadastru și Publicitate Imobiliară Ploiești

A. Partea I. Descrierea imobilului

TEREN Intravilan

Adresa: Loc. Pleasa, Str Industriei, Nr. 1, Jud. Prahova

| Nr. Crt | Nr cadastral Nr. topografic | Suprafața* (mp) | Observații / Referințe |
|---------|-----------------------------|-----------------|--|
| A1 | 24638 | 1.100 | Sector cadastral:57 Teren neimprijmit; |

Construcții

| Crt | Nr cadastral Nr. topografic | Adresa | Observații / Referințe |
|------|-----------------------------|--|---|
| A1.1 | 24638-C1 | Loc. Pleasa, Str Industriei, Nr. 1, Jud. Prahova | Nr. niveluri:1; S. construita la sol:175 mp; ATELIER DEBITARE (fosta C 13) |

B. Partea II. Proprietari și acte

| Inscrieri privitoare la dreptul de proprietate și alte drepturi reale | | Referințe |
|---|--|-----------|
| 36830 / 27/04/2017 | | |
| Act Notarial nr. 964, din 26/04/2017 emis de NP Dobre Stelorian Daniel; | | |
| B1 | Se infiinteaza cartea funciara 24638 a imobilului cu numarul cadastral 24638/Bucov, rezultat din dezmembrarea imobilului cu numarul cadastral 24019 in scris in cartea funciara 24019; | A1 |
| 36838 / 27/04/2017 | | |
| Act Notarial nr. 965, din 26/04/2017 emis de NP Dobre Stelorian Daniel; | | |
| B6 | Intabulare, drept de PROPRIETATEcumparare, dobandit prin Conventie, cota actuala 1/1, cota initiala 1/1 1) STERA INDUSTRY SRL, CIF:14613064 | A1 |
| B7 | Intabulare, drept de PROPRIETATEcumparare, dobandit prin Conventie, cota actuala 1/1, cota initiala 1/1 1) STERA INDUSTRY SRL, CIF:14613064 | A1.1 |
| 60718 / 07/06/2019 | | |
| Act Administrativ nr. C 6360, din 07/06/2019 emis de OCPI PRAHOVA; | | |
| B8 | se noteaza din oficiu propunerea de alipire a imobilului | A1, A1.1 |
| 75461 / 07/06/2022 | | |
| Act Notarial nr. 1183, din 06/06/2022 emis de NP Dobre Stelorian Daniel (; act de alipire); | | |
| B9 | se respinge cererea de alipire intrucat nu au fost depuse documentele solicitate prin referatul de completare iar termenul de solutionare al referatului a expirat | A1 |

C. Partea III. SARCINI

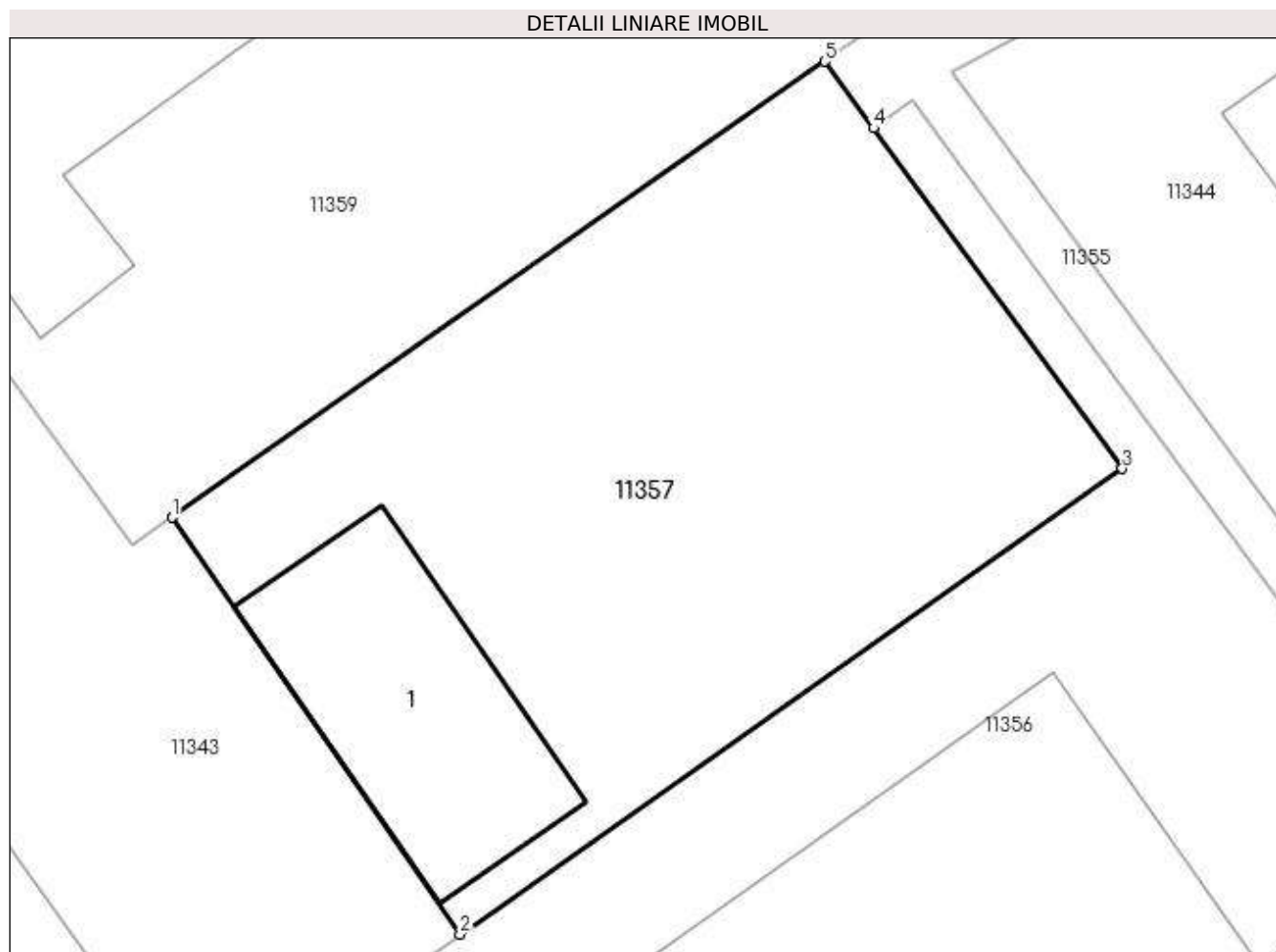
| Inscrieri privind dezmembramintele dreptului de proprietate, drepturi reale de garanție și sarcini | | Referințe |
|--|--|-----------|
| 36830 / 27/04/2017 | | |
| Act Notarial nr. 2888, din 05/11/2014 emis de N.P. MEIROSU MIHAI GABRIEL (; act administrativ nr. 83829/21-10-2014 emis de O.C.P.I. PRAHOVA;); | | |
| C2 | se radiaza dreptul de servitute de sub C1 reinscris prin incheierea nr. 36830/2017 si in scris initial prin incheierea nr.94456/2014 | A1, A1.1 |

Anexa Nr. 1 La Partea I

Teren

| Nr cadastral | Suprafața (mp)* | Observații / Referințe |
|--------------|-----------------|------------------------|
| 24638 | 1.100 | |

* Suprafața este determinată în planul de proiecție Stereo 70.



Date referitoare la teren

| Crt | Categorie folosință | Intra vilan | Suprafața (mp) | Tarla | Parcelă | Nr. topo | Observații / Referințe |
|-----|---------------------|-------------|----------------|-------|---------|----------|---|
| 1 | curți construcții | DA | 1.100 | 47 | 1985 | - | Se constituie un drept de servitute de trecere cu piciorul și cu orice mijloc de transport (vehicule , utilaje , autospeciale , etc.) pe terenul în suprafața de 1351 mp în favoarea SC F.D.E.E. ELECTRICA DISTRIBUTIE MUNTENIA NORD S.A. Accesul se face pe imobilul cu nr. cad. 23968 . |

Date referitoare la construcții

| Crt | Număr | Destinație construcție | Supraf. (mp) | Situație juridică | Observații / Referințe |
|------|----------|--------------------------------------|------------------------------|-------------------|---|
| A1.1 | 24638-C1 | construcții industriale și edilitare | Din acte: 0 Masurata: 175 | Cu acte | Nr. niveluri:1; S. construita la sol:175 mp; ATELIER DEBITARE (fosta C 13) |

Lungime Segmente

1) Valorile lungimilor segmentelor sunt obținute din proiecție în plan.

| Punct început | X / Y | Punct sfârșit | X / Y | Lungime segment (** (m) |
|---------------|-------|---------------|-------|-------------------------|
|---------------|-------|---------------|-------|-------------------------|

| Punct început | X / Y | Punct sfârșit | X / Y | Lungime segment (** (m) |
|---------------|----------------------------|---------------|----------------------------|-------------------------|
| 1 | 582.119,023 387.942,742 | 2 | 582.134,032 387.921,052 | 26.377 |
| 2 | 582.134,032 387.921,052 | 3 | 582.168,512 387.945,292 | 42.148 |
| 3 | 582.168,512 387.945,292 | 4 | 582.155,556 387.963,008 | 21.948 |
| 4 | 582.155,556 387.963,008 | 5 | 582.153,021 387.966,474 | 4.294 |
| 5 | 582.153,021 387.966,474 | 1 | 582.119,023 387.942,742 | 41.462 |

** Lungimile segmentelor sunt determinate în planul de proiecție Stereo 70 și sunt rotunjite la 1 milimetru.

*** Distanța dintre puncte este formată din segmente cumulate ce sunt mai mici decât valoarea 1 milimetru.



DATE DESPRE IMOBILUL NR. 11358

Oficiul de Cadastru și Publicitate Imobiliară PRAHOVA
Biroul de Cadastru și Publicitate Imobiliară Ploiești

A. Partea I. Descrierea imobilului

TEREN Intravilan

Adresa: Loc. Pleasa, Str Fabricilor, Nr. 11, Jud. Prahova

| Nr. Crt | Nr cadastral Nr. topografic | Suprafața* (mp) | Observații / Referințe |
|---------|-----------------------------|-----------------|---|
| A1 | 24504 | 9.674 | Sector cadastral:57 Teren neimpregmuit; |

Construcții

| Crt | Nr cadastral Nr. topografic | Adresa | Observații / Referințe |
|------|-----------------------------|---|---|
| A1.1 | 24504-C1 | Loc. Pleasa, Str Fabricilor, Nr. 11, Jud. Prahova | Nr. niveluri:3; S. construita la sol:622 mp; CERNTRALA TERMICA (p+2) - Sd = 892 MP - FOST C8. |
| A1.2 | 24504-C2 | Loc. Pleasa, Str Fabricilor, Nr. 11, Jud. Prahova | Nr. niveluri:1; S. construita la sol:215 mp; CLADIRE COMPR. (FOSTA C9) |
| A1.3 | 24504-C3 | Loc. Pleasa, Str Fabricilor, Nr. 11, Jud. Prahova | Nr. niveluri:1; S. construita la sol:1673 mp; ATELIER MECANIC (FOSTA C11) |
| A1.8 | 24504-C8 | Loc. Pleasa, Str Fabricilor, Nr. 11, Jud. Prahova | Nr. niveluri:1; S. construita la sol:54 mp; .CASTEL APA |
| A1.9 | 24504-C9 | Loc. Pleasa, Str Fabricilor, Nr. 11, Jud. Prahova | Nr. niveluri:1; S. construita la sol:146 mp; Statie descarcare (S+P)-Sd = 434 mp (fosta C7) |

B. Partea II. Proprietari și acte

| Inscrieri privitoare la dreptul de proprietate și alte drepturi reale | Referințe |
|---|--|
| 103133 / 04/11/2016 | |
| Act Notarial nr. 2601, din 02/11/2016 emis de NP Dobre Stelorian Daniel; | |
| B1 | Se infiinteaza cf. 24504 a imobilului cu nr. cad. /Bucov ca urmare a alipirii urmatoarelor 2 imobile: -- nr.cad.23478\cf.23478; -- nr.cad.24164\cf.24164; |
| Act Notarial nr. 2671, din 01/11/2013 emis de NP MEIROSU MIHAI GABRIEL; | |
| B2 | Intabulare, drept de PROPRIETATEcumparare, dobandit prin Conventie, cota actuala 1/1, cota initiala 1/1 1) SC STERA INDUSTRY SRL, CIF:14613064 OBSERVATII: pozitie transcrisa din CF 23478/Bucov, inscrisa prin incheierea nr. 74586 din 04/11/2013; |
| Act Administrativ nr. 6416, din 27/04/2016 emis de PRIMARIA BUCOV (; act administrativ nr. 7056/18-05-2016 emis de PRIMARIA BUCOV; act administrativ nr. 49725/19-05-2016 emis de OCPI PRAHOVA.); | |
| B4 | Intabulare, drept de PROPRIETATE, dobandit prin Construire, cota actuala 1/1, cota initiala 1/1 1) SC STERA INDUSTRY SRL, CIF:14613064 OBSERVATII: pozitie transcrisa din CF 23478/Bucov, inscrisa prin incheierea nr. 53221 din 27/05/2016; |
| Act Notarial nr. 2109, din 04/07/2016 emis de NP MEIROSU MIHAI GABRIEL; | |
| B9 | Intabulare, drept de PROPRIETATE, dobandit prin Conventie, cota actuala 1/1, cota initiala 1/1 1) SC STERA INDUSTRY SRL, CIF:14613064 OBSERVATII: pozitie transcrisa din CF 24164/Bucov, inscrisa prin incheierea nr. 67599 din 12/07/2016; |
| Act Notarial nr. 2601, din 02/11/2016 emis de NP Dobre Stelorian Daniel; | |
| B11 | Intabulare, drept de PROPRIETATE, dobandit prin Conventie, cota actuala 1/1, cota initiala 1/1 1) SC STERA INDUSTRY SRL, CIF:14613064 |
| 57039 / 29/05/2019 | |
| Act Administrativ nr. 34, din 21/03/2019 emis de PRIMARIA BUCOV (; act administrativ nr 9 din 17.12.2018, emis de PRIMARIA BUCOV); | |
| B12 | se actualizeaza informatiile cadastrale in sensul radierii constructiilor C4, C5, C6 si C7 |
| B13 | se actualizeaza informatiile cadastrale in sensul radierii partiale a constrctiilor C1 si C2 |

| Inscrieri privind dezmembramintele dreptului de proprietate, drepturi reale de garanție și sarcini | Referințe |
|--|-----------|
|--|-----------|

C. Partea III. SARCINI

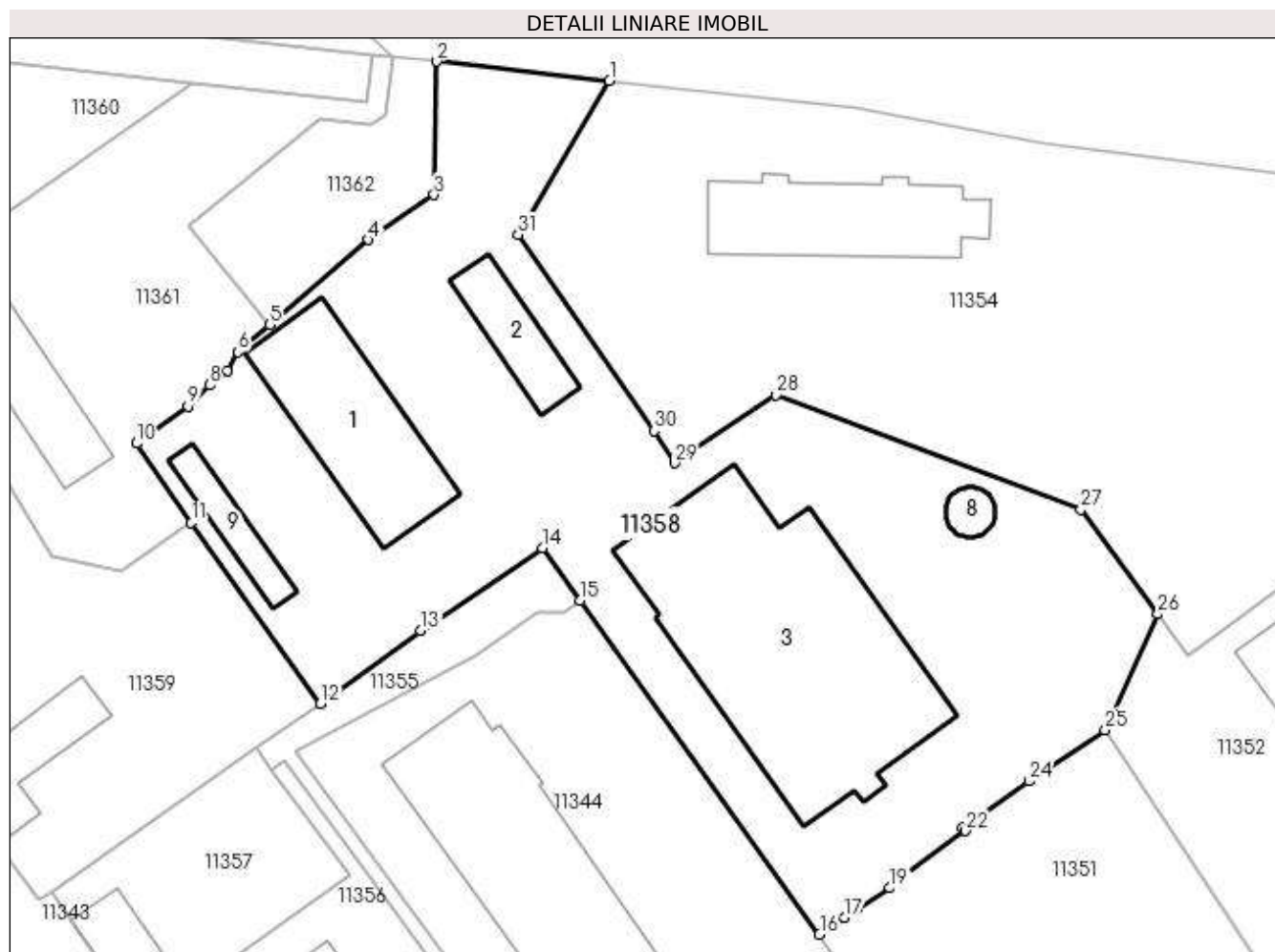
| Inscrieri privind dezmembramintele dreptului de proprietate, drepturi reale de garanție și sarcini | Referințe |
|--|--|
| 103133 / 04/11/2016 | |
| Act Notarial nr. 2671, din 01/11/2013 emis de NP MEIROSU MIHAI GABRIEL; | |
| C1 | se noteaza dreptul de servitute de trecere asupra tenului in suprafata de 394 mp. din totalul de 8.582 mp. in favoarea terenului situat in intravilanul com.Bucov, sat Bucov str. Industriei nr.2, jud.Prahova, in suprafata de 39.911 mp., cu nr.cad.49/3/2 in scris in CF21220 Bucov |
| | <i>OBSERVATII: pozitie transcrisa din CF 23478/Bucov, inscrisa prin incheierea nr. 74586 din 04/11/2013;</i> |

Anexa Nr. 1 La Partea I

Teren

| Nr cadastral | Suprafața (mp)* | Observații / Referințe |
|--------------|-----------------|------------------------|
| 24504 | 9.674 | |

* Suprafața este determinată în planul de proiecție Stereo 70.



Date referitoare la teren

| Crt | Categorie folosință | Intravilan | Suprafața (mp) | Tarla | Parcelă | Nr. topo | Observații / Referințe |
|-----|---------------------|------------|----------------|-------|---------|----------|------------------------|
| 1 | curți constructii | DA | 9.674 | 47 | 1985 | - | |

Date referitoare la construcții

| Crt | Număr | Destinație construcție | Supraf. (mp) | Situație juridică | Observații / Referințe |
|------|----------|--------------------------------------|--------------------------------|-------------------|---|
| A1.1 | 24504-C1 | construcții industriale și edilitare | Din acte: 0 Masurata: 622 | Cu acte | Nr. niveluri:3; S. construita la sol:622 mp; CERNTRALA TERMICA (p+2) - Sd = 892 MP - FOST C8. |
| A1.2 | 24504-C2 | construcții industriale și edilitare | Din acte: 0 Masurata: 215 | Cu acte | Nr. niveluri:1; S. construita la sol:215 mp; CLADIRE COMPR. (FOSTA C9) |
| A1.3 | 24504-C3 | construcții industriale și edilitare | Din acte: 0 Masurata: 1.673 | Cu acte | Nr. niveluri:1; S. construita la sol:1673 mp; ATELIER MECANIC (FOSTA C11) |
| A1.8 | 24504-C8 | construcții industriale și edilitare | Din acte: 0 Masurata: 54 | Cu acte | Nr. niveluri:1; S. construita la sol:54 mp; CASTEL APA |
| A1.9 | 24504-C9 | construcții industriale și edilitare | Din acte: 0 Masurata: 146 | Cu acte | Nr. niveluri:1; S. construita la sol:146 mp; Statie descarcare (S+P)-Sd = 434 mp (fosta C7) |

Lungime Segmente

1) Valorile lungimilor segmentelor sunt obținute din proiecție în plan.

| Punct început | X / Y | Punct sfârșit | X / Y | Lungime segment (** (m) |
|---------------|----------------------------|---------------|----------------------------|-------------------------|
| 1 | 582.211,575 388.077,14 | 2 | 582.182,868 388.080,331 | 28.884 |
| 3 | 582.182,445 388.058,246 | 4 | 582.171,586 388.050,788 | 13.173 |
| 5 | 582.155,194 388.036,665 | 6 | 582.149,974 388.032,168 | 6.89 |
| 7 | 582.148,22 388.029,022 | 8 | 582.145,197 388.026,692 | 3.817 |
| 9 | 582.141,614 388.023,146 | 10 | 582.133,105 388.017,008 | 10.492 |
| 11 | 582.142,211 388.003,824 | 12 | 582.163,65 387.973,891 | 36.819 |
| 13 | 582.180,334 387.985,939 | 14 | 582.200,454 387.999,701 | 24.376 |
| 15 | 582.206,753 387.990,914 | 16 | 582.246,404 387.935,606 | 68.053 |
| 17 | 582.250,554 387.938,399 | 18 | 582.252,709 387.939,849 | 2.597 |
| 19 | 582.258,093 387.943,299 | 20 | 582.259,787 387.944,507 | 2.081 |
| 21 | 582.259,606 387.944,783 | 22 | 582.270,622 387.952,753 | 13.597 |
| 23 | 582.270,224 387.953,329 | 24 | 582.281,229 387.961,008 | 13.419 |
| 25 | 582.293,842 387.969,501 | 26 | 582.302,53 387.988,707 | 21.08 |
| 27 | 582.289,769 388.006,085 | 28 | 582.239,16 388.025,031 | 54.039 |
| 29 | 582.222,337 388.013,766 | 30 | 582.218,974 388.019,064 | 6.275 |
| 31 | 582.196,469 388.051,658 | 1 | 582.211,575 388.077,14 | 29.623 |

| Punct început | X / Y | Punct sfârșit | X / Y | Lungime segment (** (m) |
|---------------|----------------------------|---------------|----------------------------|-------------------------|
| 2 | 582.182,868 388.080,331 | 3 | 582.182,445 388.058,246 | 22.089 |
| 4 | 582.171,586 388.050,788 | 5 | 582.155,194 388.036,665 | 21.637 |
| 6 | 582.149,974 388.032,168 | 7 | 582.148,22 388.029,022 | 3.602 |
| 8 | 582.145,197 388.026,692 | 9 | 582.141,614 388.023,146 | 5.041 |
| 10 | 582.133,105 388.017,008 | 11 | 582.142,211 388.003,824 | 16.023 |
| 12 | 582.163,65 387.973,891 | 13 | 582.180,334 387.985,939 | 20.579 |
| 14 | 582.200,454 387.999,701 | 15 | 582.206,753 387.990,914 | 10.812 |
| 16 | 582.246,404 387.935,606 | 17 | 582.250,554 387.938,399 | 5.002 |
| 18 | 582.252,709 387.939,849 | 19 | 582.258,093 387.943,299 | 6.395 |
| 20 | 582.259,787 387.944,507 | 21 | 582.259,606 387.944,783 | 0.33 |
| 22 | 582.270,622 387.952,753 | 23 | 582.270,224 387.953,329 | 0.7 |
| 24 | 582.281,229 387.961,008 | 25 | 582.293,842 387.969,501 | 15.206 |
| 26 | 582.302,53 387.988,707 | 27 | 582.289,769 388.006,085 | 21.56 |
| 28 | 582.239,16 388.025,031 | 29 | 582.222,337 388.013,766 | 20.246 |
| 30 | 582.218,974 388.019,064 | 31 | 582.196,469 388.051,658 | 39.609 |

** Lungimile segmentelor sunt determinate în planul de proiecție Stereo 70 și sunt rotunjite la 1 milimetru.

*** Distanța dintre puncte este formată din segmente cumulate ce sunt mai mici decât valoarea 1 milimetru.

**DATE DESPRE IMOBILUL NR. 11359**

Oficiul de Cadastru și Publicitate Imobiliară PRAHOVA
Biroul de Cadastru și Publicitate Imobiliară Ploiești

A. Partea I. Descrierea imobilului

TEREN Intravilan

Adresa: Loc. Pleasa, Jud. Prahova

| Nr. Crt | Nr cadastral Nr. topografic | Suprafața* (mp) | Observații / Referințe |
|---------|-----------------------------|-----------------|---|
| A1 | | 3.589 | Sector cadastral:57 Teren neimprejmuit; |

B. Partea II. Proprietari și acte

| Inscrieri privitoare la dreptul de proprietate și alte drepturi reale | | Referințe |
|---|--|-----------|
| / | | |
| Act Normativ nr. 7, din 13/03/1996 emis de PARLAMENTUL ROMANIEI (LEGE;); | | |
| B1 | Inscrierea provizorie, drept de PROPRIETATE, dobandit prin Lege, cota actuala 1/1, cota initiala 1/1 1) COMUNA BUCOV, CIF:2843531 | A1 |

C. Partea III. SARCINI .

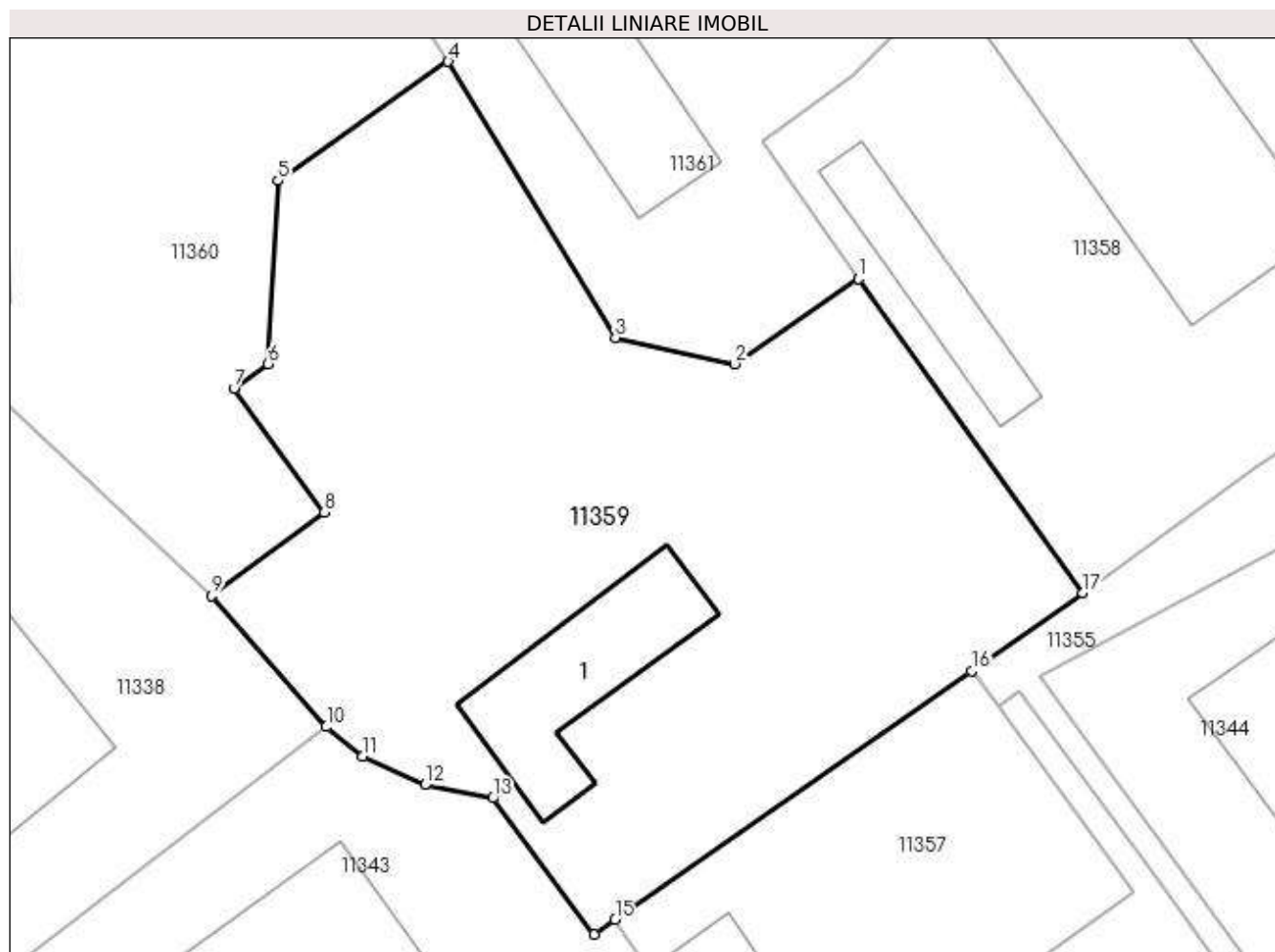
| Inscrieri privind dezmembramintele dreptului de proprietate, drepturi reale de garanție și sarcini | Referințe |
|--|-----------|
| NU SUNT | |

Anexa Nr. 1 La Partea I

Teren

| Nr cadastral | Suprafața (mp)* | Observații / Referințe |
|--------------|-----------------|------------------------|
| | 3.589 | |

* Suprafața este determinată în planul de proiecție Stereo 70.



Date referitoare la teren

| Crt | Categorie folosință | Intra vilan | Suprafața (mp) | Tarla | Parcelă | Nr. topo | Observații / Referințe |
|-----|---------------------|-------------|----------------|-------|---------|----------|------------------------|
| 1 | curți constructii | DA | 3.589 | 47 | 1985 | - | |

Date referitoare la construcții

| Crt | Număr | Destinație construcție | Supraf. (mp) | Situație juridică | Observații / Referințe |
|------|-------|--------------------------------------|------------------------------|-------------------|--|
| A1.1 | -C1 | construcții industriale și edilitare | Din acte: 0 Masurata: 239 | Fara acte | Nr. niveluri:1; S. construita la sol:239 mp; |

Lungime Segmente

1) Valorile lungimilor segmentelor sunt obținute din proiecție în plan.

| Punct început | X / Y | Punct sfârșit | X / Y | Lungime segment (** (m) |
|---------------|----------------------------|---------------|----------------------------|-------------------------|
| 1 | 582.142,211 388.003,824 | 2 | 582.130,429 387.995,726 | 14.297 |
| 2 | 582.130,429 387.995,726 | 3 | 582.119,052 387.998,198 | 11.642 |
| 3 | 582.119,052 387.998,198 | 4 | 582.103,113 388.024,543 | 30.791 |

| Punct început | X / Y | Punct sfârșit | X / Y | Lungime segment (** (m) |
|---------------|----------------------------|---------------|----------------------------|-------------------------|
| 4 | 582.103,113 388.024,543 | 5 | 582.086,861 388.013,18 | 19.83 |
| 5 | 582.086,861 388.013,18 | 6 | 582.085,925 387.995,722 | 17.483 |
| 6 | 582.085,925 387.995,722 | 7 | 582.082,676 387.993,346 | 4.025 |
| 7 | 582.082,676 387.993,346 | 8 | 582.091,3 387.981,556 | 14.607 |
| 8 | 582.091,3 387.981,556 | 9 | 582.080,505 387.973,594 | 13.414 |
| 9 | 582.080,505 387.973,594 | 10 | 582.091,486 387.961,121 | 16.618 |
| 10 | 582.091,486 387.961,121 | 11 | 582.094,931 387.958,318 | 4.441 |
| 11 | 582.094,931 387.958,318 | 12 | 582.100,9 387.955,595 | 6.561 |
| 12 | 582.100,9 387.955,595 | 13 | 582.107,379 387.954,328 | 6.602 |
| 13 | 582.107,379 387.954,328 | 14 | 582.117,004 387.941,342 | 16.164 |
| 14 | 582.117,004 387.941,342 | 15 | 582.119,023 387.942,742 | 2.457 |
| 15 | 582.119,023 387.942,742 | 16 | 582.153,021 387.966,474 | 41.462 |
| 16 | 582.153,021 387.966,474 | 17 | 582.163,65 387.973,891 | 12.961 |
| 17 | 582.163,65 387.973,891 | 1 | 582.142,211 388.003,824 | 36.819 |

** Lungimile segmentelor sunt determinate în planul de proiecție Stereo 70 și sunt rotunjite la 1 milimetru.

*** Distanța dintre puncte este formată din segmente cumulate ce sunt mai mici decât valoarea 1 milimetru.

**DATE DESPRE IMOBILUL NR. 11360**

Oficiul de Cadastru și Publicitate Imobiliară PRAHOVA
Biroul de Cadastru și Publicitate Imobiliară Ploiești

A. Partea I. Descrierea imobilului

TEREN Intravilan

Adresa: Loc. Pleasa, Str Fabricilor, Nr. 1, Jud. Prahova

| Nr. Crt | Nr cadastral Nr. topografic | Suprafața* (mp) | Observații / Referințe |
|---------|-----------------------------|-----------------|---|
| A1 | 22853 | 4.831 | Sector cadastral:57 Teren neimpregmuit; |

Construcții

| Crt | Nr cadastral Nr. topografic | Adresa | Observații / Referințe |
|-------|-----------------------------|--|---|
| A1.3 | 22853-C3 | Loc. Pleasa, Str Fabricilor, Nr. 1, Jud. Prahova | Nr. niveluri:1; S. construita la sol:512 mp; Baraca metalica |
| A1.51 | 22853-C51 | Loc. Pleasa, Str Fabricilor, Nr. 1, Jud. Prahova | Nr. niveluri:1; S. construita la sol:51 mp; Cabina PSI (fosta C 50) |

B. Partea II. Proprietari și acte

| Inscrieri privitoare la dreptul de proprietate și alte drepturi reale | Referințe |
|---|--|
| 55563 / 20/09/2012 | |
| Act Notarial nr. 2238, din 17/09/2012 emis de NP MEIROSU CARMEN (; rezolutie nr.28720/09.09.2002 emisa de ORC PRAHOVA;act aditional nr.5126/11.06.2002 emis de NP SANDU AURELIAN VIORELcertificat de inregistrare mentiuni nr.28720/164/09.09.2012 emis de ORC PRAHOVA;act aditional nr.1397/07.06.2005 emis de NP DRAGAN NICOLETA;certificat de inregistrare mentiuni nr.42068/08.06.2005 emis de ORC PRAHOVA;rezolutie nr.5266/10.06.2005 emisa de TRIBUNALUL PRAHOVA); | |
| B1 | Se infiinteaza cartea funciara 22853 a imobilului cu numarul cadastral 22853/Bucov, rezultat din dezmembrarea imobilului cu numarul cadastral 49 (identificator electronic 21243) in scris in cartea funciara 38(e:38) (identificator electronic 21243); |
| | A1, A1.3, A1.51 |
| 87356 / 21/09/2017 | |
| Act Notarial nr. 2107, din 18/09/2017 emis de NP Radu Florina; | |
| B12 | Intabulare, drept de PROPRIETATEcumparare, dobandit prin Conventie, cota actuala 1/1, cota initiala 1/1 |
| | 1) RECOP RECYCLING SRL , CIF:31066129, (fosta SC CATAOIL PRODUCTION SRL) |
| B13 | Intabulare, drept de PROPRIETATEcumparare, dobandit prin Conventie, cota actuala 1/1, cota initiala 1/1 |
| | 1) RECOP RECYCLING SRL , CIF:31066129, (fosta SC CATAOIL PRODUCTION SRL) |
| 15930 / 07/02/2023 | |
| Act Administrativ nr. 1, din 21/12/2020 emis de CATAOIL PRODUCTION SRL (; act administrativ nr FN din 23.12.2020, emis de OFICIUL REGISTRULUI COMERTULUI DE PE LANGA TRIBUNALUL PRAHOVA;act administrativ nr seria B nr.4218316 din 09.01.2013, emis de OFICIUL REGISTRULUI COMERTULUI DE PE LANGA TRIBUNALUL PRAHOVA;act administrativ nr 21241 din 22.12.2020, emis de OFICIUL REGISTRULUI COMERTULUI DE PE LANGA TRIBUNALUL PRAHOVA); | |
| B14 | se noteaza schimbarea denumirii societatii in scrisa sub B12,B13 din SC CATAOIL PRODUCTION SRL in RECOP RECYCLING SRL |
| | A1, A1.3, A1.51 |
| Act Administrativ nr. 5716, din 03/02/2023 emis de PRIMARIA COMUNEI BUCOV; | |
| B15 | se actualizeaza informatiile cadastrale in sensul ca adresa actuala a imobilului este: comuna Bucov,sat Pleasa,strada Fabricilor ,nr.15B, judet Prahova |
| | A1, A1.3, A1.51 |

C. Partea III. SARCINI .

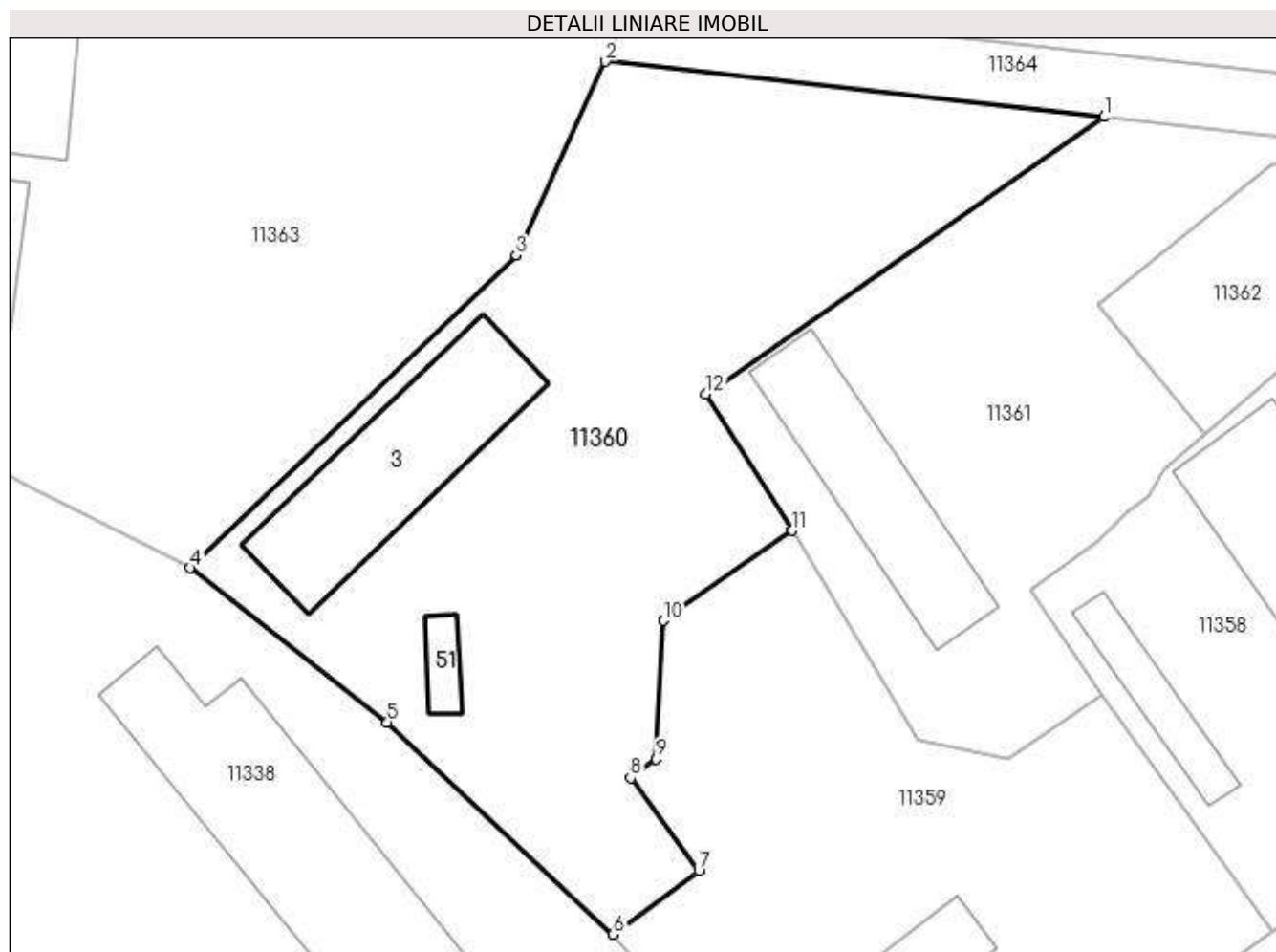
| Inscrieri privind dezmembramintele dreptului de proprietate, drepturi reale de garanție și sarcini | Referințe |
|--|-----------|
| NU SUNT | |

Anexa Nr. 1 La Partea I

Teren

| Nr cadastral | Suprafața (mp)* | Observații / Referințe |
|--------------|-----------------|------------------------|
| 22853 | 4.831 | |

* Suprafața este determinată în planul de proiecție Stereo 70.



Date referitoare la teren

| Crt | Categorie folosință | Intra vilan | Suprafața (mp) | Tarla | Parcelă | Nr. topo | Observații / Referințe |
|-----|---------------------|-------------|----------------|-------|---------|----------|--------------------------------------|
| 1 | curți constructii | DA | 4.831 | 47 | 1985 | - | LOT 2 Accesul se face pe Lotul 3. |

Date referitoare la construcții

| Crt | Număr | Destinație construcție | Supraf. (mp) | Situație juridică | Observații / Referințe |
|-------|-----------|--------------------------------------|------------------------------|-------------------|--|
| A1.3 | 22853-C3 | construcții industriale și edilitare | Din acte: 0 Masurata: 512 | Cu acte | Nr. niveluri:1; S. construita la sol:512 mp; Baraca metalica |
| A1.51 | 22853-C51 | construcții industriale și edilitare | Din acte: 0 Masurata: 51 | Cu acte | Nr. niveluri:1; S. construita la sol:51 mp; Cabina PSI (fosta C 50) |

Lungime Segmente

1) Valorile lungimilor segmentelor sunt obținute din proiecție în plan.

| Punct început | X / Y | Punct sfârșit | X / Y | Lungime segment (** (m) |
|---------------|----------------------------|---------------|----------------------------|-------------------------|
| 1 | 582.142,439 388.076,774 | 2 | 582.079,484 388.083,774 | 63.343 |
| 2 | 582.079,484 388.083,774 | 3 | 582.068,234 388.059,291 | 26.944 |

| Punct început | X / Y | Punct sfârşit | X / Y | Lungime segment (** (m) |
|---------------|----------------------------|---------------|----------------------------|-------------------------|
| 3 | 582.068,234 388.059,291 | 4 | 582.027,106 388.019,831 | 56.997 |
| 4 | 582.027,106 388.019,831 | 5 | 582.051,94 388.000,365 | 31.554 |
| 5 | 582.051,94 388.000,365 | 6 | 582.080,505 387.973,594 | 39.149 |
| 6 | 582.080,505 387.973,594 | 7 | 582.091,3 387.981,556 | 13.414 |
| 7 | 582.091,3 387.981,556 | 8 | 582.082,676 387.993,346 | 14.607 |
| 8 | 582.082,676 387.993,346 | 9 | 582.085,925 387.995,722 | 4.025 |
| 9 | 582.085,925 387.995,722 | 10 | 582.086,861 388.013,18 | 17.483 |
| 10 | 582.086,861 388.013,18 | 11 | 582.103,113 388.024,543 | 19.83 |
| 11 | 582.103,113 388.024,543 | 12 | 582.092,17 388.041,77 | 20.409 |
| 12 | 582.092,17 388.041,77 | 1 | 582.142,439 388.076,774 | 61.256 |

** Lungimile segmentelor sunt determinate în planul de proiecţie Stereo 70 şi sunt rotunjite la 1 milimetru.

*** Distanţa dintre puncte este formată din segmente cumulate ce sunt mai mici decât valoarea 1 milimetru.

**DATE DESPRE IMOBILUL NR. 11361**

Oficiul de Cadastru și Publicitate Imobiliară PRAHOVA
Biroul de Cadastru și Publicitate Imobiliară Ploiești

A. Partea I. Descrierea imobilului

TEREN Intravilan

Adresa: Loc. Pleasa, Str Fabricilor, Nr. 1, Jud. Prahova, T 47 ; CC 1985

| Nr. Crt | Nr cadastral Nr. topografic | Suprafața* (mp) | Observații / Referințe |
|---------|-----------------------------|-----------------|--|
| A1 | 23233 | 2.905 | Sector cadastral:57 Teren neimprejmuit; T 47 ; CC 1985 |

Construcții

| Crt | Nr cadastral Nr. topografic | Adresa | Observații / Referințe |
|------|-----------------------------|--|--|
| A1.1 | 23233-C1 | Loc. Pleasa, Str Fabricilor, Nr. 1, Jud. Prahova, T 47 ; CC 1985 | Nr. niveluri:1; S. construita la sol:403 mp; STATIE TRATARE (FOSTA C5) |

B. Partea II. Proprietari și acte

| Inscrieri privitoare la dreptul de proprietate și alte drepturi reale | | Referințe |
|--|--|-----------|
| 71392 / 22/10/2013 | | |
| Act Notarial nr. 5151, din 21/10/2013 emis de NP DRAGAN NICOLETA; | | |
| B1 | Se infiinteaza cartea funciara 23233 a imobilului cu numarul cadastral 23233/Bucov, rezultat din dezmembrarea imobilului cu numarul cadastral 22998 inscris in cartea funciara 22998; | A1, A1.1 |
| 87341 / 21/09/2017 | | |
| Act Notarial nr. 2107, din 18/09/2017 emis de NP Radu Florina; | | |
| B6 | Intabulare, drept de PROPRIETATEcumparare, dobandit prin Conventie, cota actuala 1/1, cota initiala 1/1 1) RECOP RECYCLING SRL , CIF:31066129, (fosta SOCIETATEA CATAOIL PRODUCTION SRL) | A1 |
| B7 | Intabulare, drept de PROPRIETATEcumparare, dobandit prin Conventie, cota actuala 1/1, cota initiala 1/1 1) RECOP RECYCLING SRL , CIF:31066129, (fosta SOCIETATEA CATAOIL PRODUCTION SRL) | A1.1 |
| 15904 / 07/02/2023 | | |
| Act Administrativ nr. seria B nr.4218316, din 23/12/2020 (; OFICIUL REGISTRULUI COMERTULUI DE PE LANGA TRIBUNALUL PRAHOVA, act administrativ nr 82085 din 23.12.2020, emis de OFICIUL REGISTRULUI COMERTULUI DE PE LANGA TRIBUNALUL PRAHOVA;act administrativ nr 80778 din 23.12.2020, emis de OFICIUL REGISTRULUI COMERTULUI DE PE LANGA TRIBUNALUL PRAHOVA;act administrativ nr 21241 din 22.12.2020, emis de OFICIUL REGISTRULUI COMERTULUI DE PE LANGA TRIBUNALUL PRAHOVA;act administrativ nr 5716 din 03.02.2023, emis de PRIMARIA COMUNEI BUCOV); | | |
| B8 | se noteaza schimbarea denumirii societatii din SOCIETATEA CATAOIL PRODUCTION SRL in RECOP RECYCLING SRL | A1, A1.1 |
| B9 | se noteaza actualizarea informatiilor cadastrale in sensul ca adresa actuala a imobilului este: com. Bucov, Sat. Pleasa, Str Fabricilor, Nr. 15 A, Jud. Prahova | A1, A1.1 |

C. Partea III. SARCINI .

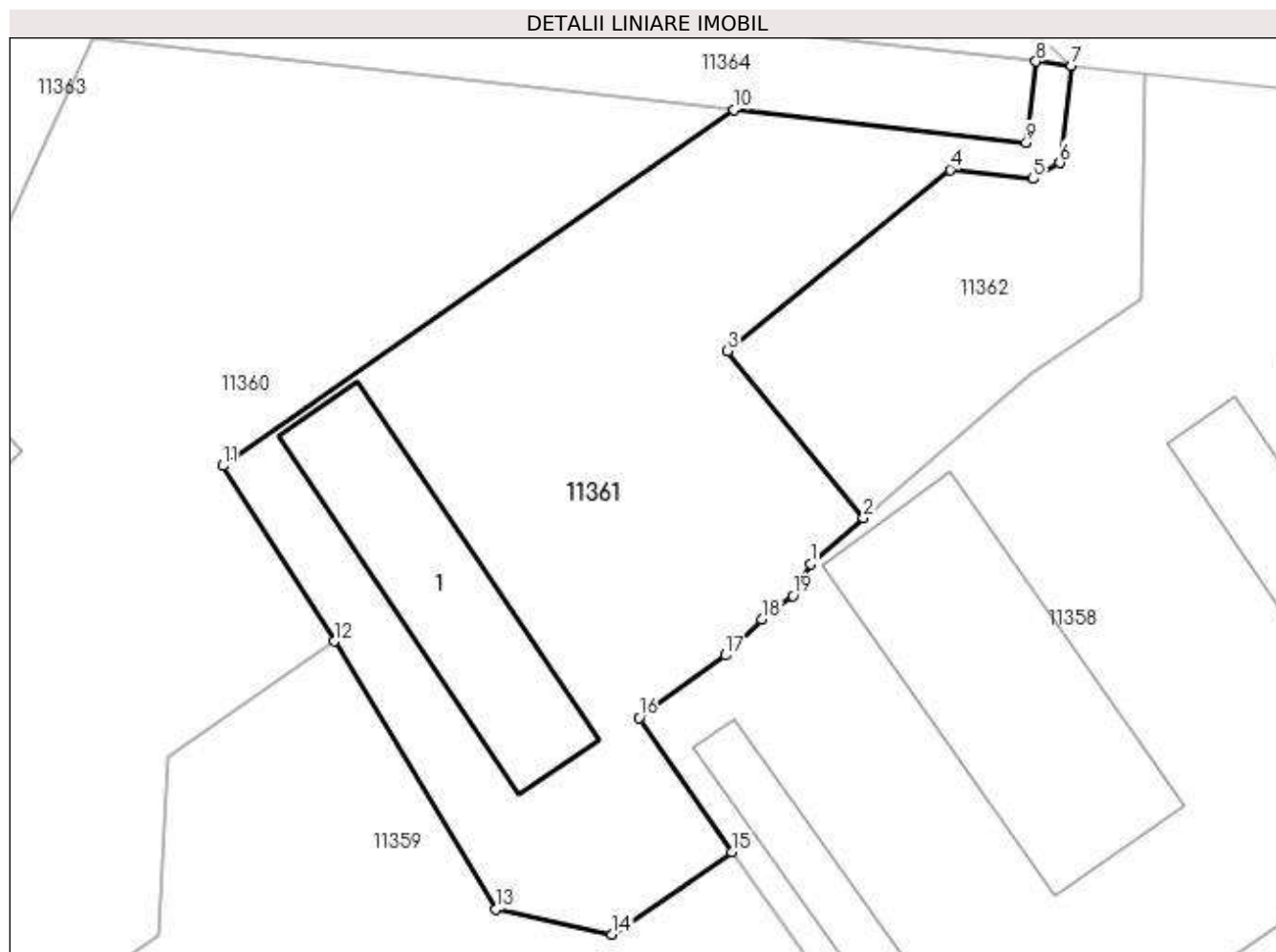
| Inscrieri privind dezmembramintele dreptului de proprietate, drepturi reale de garanție și sarcini | Referințe |
|--|-----------|
| NU SUNT | |

Anexa Nr. 1 La Partea I

Teren

| Nr cadastral | Suprafața (mp)* | Observații / Referințe |
|--------------|-----------------|------------------------|
| 23233 | 2.905 | T 47 ; CC 1985 |

* Suprafața este determinată în planul de proiecție Stereo 70.



Date referitoare la teren

| Crt | Categorie folosință | Intra vilan | Suprafața (mp) | Tarla | Parcelă | Nr. topo | Observații / Referințe |
|-----|---------------------|-------------|----------------|-------|---------|----------|------------------------|
| 1 | curți constructii | DA | 2.905 | 47 | 1985 | - | |

Date referitoare la construcții

| Crt | Număr | Destinație construcție | Supraf. (mp) | Situație juridică | Observații / Referințe |
|------|----------|--------------------------------------|--------------|-------------------|--|
| A1.1 | 23233-C1 | construcții industriale și edilitare | 403 | Cu acte | Nr. niveluri:1; S. construită la sol:403 mp; STATIE TRATARE (FOSTA C5) |

Lungime Segmente

1) Valorile lungimilor segmentelor sunt obținute din proiecție în plan.

| Punct început | X / Y | Punct sfârșit | X / Y | Lungime segment (** (m) |
|---------------|----------------------------|---------------|----------------------------|-------------------------|
| 1 | 582.149,974 388.032,168 | 2 | 582.155,194 388.036,665 | 6.89 |
| 2 | 582.155,194 388.036,665 | 3 | 582.141,822 388.053,065 | 21.161 |
| 3 | 582.141,822 388.053,065 | 4 | 582.163,685 388.070,89 | 28.209 |

| Punct început | X / Y | Punct sfârşit | X / Y | Lungime segment (** (m) |
|---------------|----------------------------|---------------|----------------------------|-------------------------|
| 4 | 582.163,685 388.070,89 | 5 | 582.171,865 388.069,981 | 8.23 |
| 5 | 582.171,865 388.069,981 | 6 | 582.174,492 388.071,561 | 3.066 |
| 6 | 582.174,492 388.071,561 | 7 | 582.175,628 388.081,136 | 9.642 |
| 7 | 582.175,628 388.081,136 | 8 | 582.172,149 388.081,523 | 3.5 |
| 8 | 582.172,149 388.081,523 | 9 | 582.171,207 388.073,576 | 8.003 |
| 9 | 582.171,207 388.073,576 | 10 | 582.142,439 388.076,774 | 28.945 |
| 10 | 582.142,439 388.076,774 | 11 | 582.092,17 388.041,77 | 61.256 |
| 11 | 582.092,17 388.041,77 | 12 | 582.103,113 388.024,543 | 20.409 |
| 12 | 582.103,113 388.024,543 | 13 | 582.119,052 387.998,198 | 30.791 |
| 13 | 582.119,052 387.998,198 | 14 | 582.130,429 387.995,726 | 11.642 |
| 14 | 582.130,429 387.995,726 | 15 | 582.142,211 388.003,824 | 14.297 |
| 15 | 582.142,211 388.003,824 | 16 | 582.133,105 388.017,008 | 16.023 |
| 16 | 582.133,105 388.017,008 | 17 | 582.141,614 388.023,146 | 10.492 |
| 17 | 582.141,614 388.023,146 | 18 | 582.145,197 388.026,692 | 5.041 |
| 18 | 582.145,197 388.026,692 | 19 | 582.148,22 388.029,022 | 3.817 |
| 19 | 582.148,22 388.029,022 | 1 | 582.149,974 388.032,168 | 3.602 |

** Lungimile segmentelor sunt determinate în planul de proiecție Stereo 70 și sunt rotunjite la 1 milimetru.

*** Distanța dintre puncte este formată din segmente cumulate ce sunt mai mici decât valoarea 1 milimetru.

**DATE DESPRE IMOBILUL NR. 11362**

Oficiul de Cadastru și Publicitate Imobiliară PRAHOVA
Biroul de Cadastru și Publicitate Imobiliară Ploiești

A. Partea I. Descrierea imobilului

TEREN Intravilan

Adresa: Loc. Pleasa, Str Fabricilor, Nr. 1, Jud. Prahova

| Nr. Crt | Nr cadastral Nr. topografic | Suprafața* (mp) | Observații / Referințe |
|---------|-----------------------------|-----------------|--|
| A1 | 23232 | 850 | Sector cadastral:57 Teren neimprejmut; |

B. Partea II. Proprietari și acte

| Inscrieri privitoare la dreptul de proprietate și alte drepturi reale | | Referințe |
|--|--|-----------|
| 71392 / 22/10/2013 | | |
| Act Notarial nr. 5151, din 21/10/2013 emis de NP DRAGAN NICOLETA; | | |
| B1 | Se infiinteaza cartea funciara 23232 a imobilului cu numarul cadastral 23232/Bucov, rezultat din dezmembrarea imobilului cu numarul cadastral 22998 inscris in cartea funciara 22998; | A1 |
| 87338 / 21/09/2017 | | |
| Act Notarial nr. 2106, din 18/09/2017 emis de NP Radu Florina; | | |
| B5 | Intabulare, drept de PROPRIETATEcumparare, dobandit prin Conventie, cota actuala 1/1, cota initiala 1/1 1) RECOP RECYCLING SRL , CIF:31066129, (fosta SC CATAOIL PRODUCTION SRL) | A1 |
| 15883 / 07/02/2023 | | |
| Act Administrativ nr. 21241, din 22/12/2020 (; OFICIUL REGISTRULUI COMERTULUI DE PE LANGA TRIBUNALUL PRAHOVA, act administrativ nr 82085 din 23.12.2020, emis de OFICIUL REGISTRULUI COMERTULUI DE PE LANGA TRIBUNALUL PRAHOVA;act administrativ nr 80778 din 23.12.2020, emis de OFICIUL REGISTRULUI COMERTULUI DE PE LANGA TRIBUNALUL PRAHOVA;act administrativ nr 5716 din 03.02.2023, emis de PRIMARIA COMUNEI BUCOV;act administrativ nr seria B nr.4218316 din 23.12.2020, emis de OFICIUL REGISTRULUI COMERTULUI DE PE LANGA TRIBUNALUL PRAHOVA); | | |
| B6 | se noteaza schimbarea denumirii societatii din SOCIETATEA CATAOIL PRODUCTION SRL in RECOP RECYCLING SRL | A1 |
| B7 | se noteaza actualizarea informatiilor cadastrale in sensul ca adresa actuala a imobilului este: Com. Bucov, Sat Pleasa, Str. Fabricilor, Nr. 15, Jud. Prahova | A1 |

C. Partea III. SARCINI .

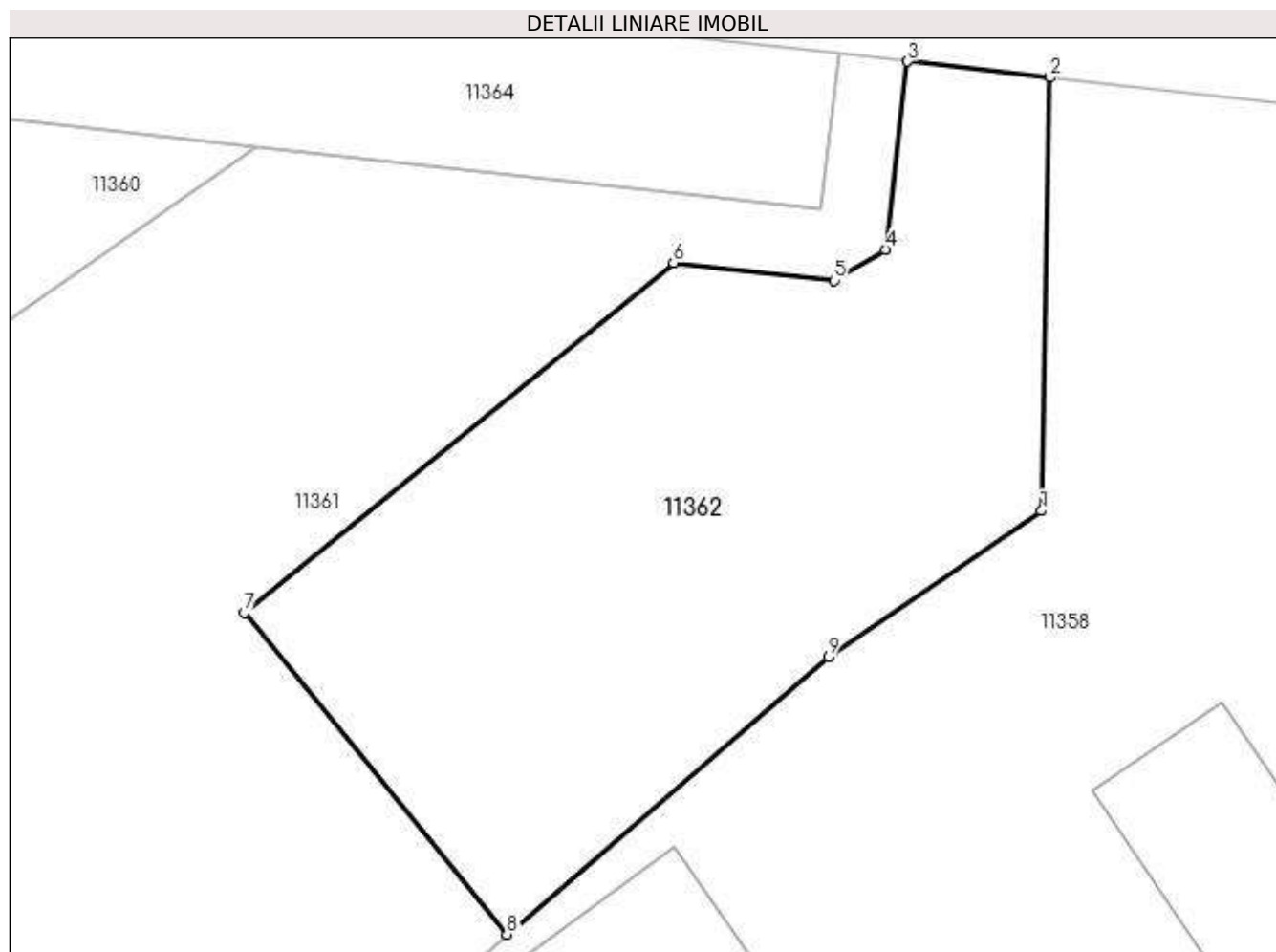
| Inscrieri privind dezmembramintele dreptului de proprietate, drepturi reale de garanție și sarcini | Referințe |
|--|-----------|
| NU SUNT | |

Anexa Nr. 1 La Partea I

Teren

| Nr cadastral | Suprafața (mp)* | Observații / Referințe |
|--------------|-----------------|------------------------|
| 23232 | 850 | |

* Suprafața este determinată în planul de proiecție Stereo 70.



Date referitoare la teren

| Crt | Categorie folosință | Intravilan | Suprafața (mp) | Tarla | Parcelă | Nr. topo | Observații / Referințe |
|-----|---------------------|------------|----------------|-------|---------|----------|------------------------|
| 1 | curți constructii | DA | 850 | 47 | 1985 | - | |

Lungime Segmente

1) Valorile lungimilor segmentelor sunt obținute din proiecție în plan.

| Punct început | X / Y | Punct sfârșit | X / Y | Lungime segment (** (m) |
|---------------|----------------------------|---------------|----------------------------|-------------------------|
| 1 | 582.182,445 388.058,246 | 2 | 582.182,868 388.080,331 | 22.089 |
| 2 | 582.182,868 388.080,331 | 3 | 582.175,628 388.081,136 | 7.285 |
| 3 | 582.175,628 388.081,136 | 4 | 582.174,492 388.071,561 | 9.642 |
| 4 | 582.174,492 388.071,561 | 5 | 582.171,865 388.069,981 | 3.066 |
| 5 | 582.171,865 388.069,981 | 6 | 582.163,685 388.070,89 | 8.23 |

| Punct început | X / Y | Punct sfârșit | X / Y | Lungime segment (** (m) |
|---------------|----------------------------|---------------|----------------------------|-------------------------|
| 6 | 582.163,685 388.070,89 | 7 | 582.141,822 388.053,065 | 28.209 |
| 7 | 582.141,822 388.053,065 | 8 | 582.155,194 388.036,665 | 21.161 |
| 8 | 582.155,194 388.036,665 | 9 | 582.171,586 388.050,788 | 21.637 |
| 9 | 582.171,586 388.050,788 | 1 | 582.182,445 388.058,246 | 13.173 |

** Lungimile segmentelor sunt determinate în planul de proiecție Stereo 70 și sunt rotunjite la 1 milimetru.

*** Distanța dintre puncte este formată din segmente cumulate ce sunt mai mici decât valoarea 1 milimetru.

**DATE DESPRE IMOBILUL NR. 11363**
Oficiul de Cadastru și Publicitate Imobiliară PRAHOVA
Biroul de Cadastru și Publicitate Imobiliară Ploiești
A. Partea I. Descrierea imobilului

TEREN Intravilan

Adresa: Loc. Pleasa, Str Industriei, Nr. 1, Jud. Prahova, TARLA 47, DIN PARCELA Cc 1985 - LOT 1

| Nr. Crt | Nr cadastral Nr. topografic | Suprafața* (mp) | Observații / Referințe |
|---------|-----------------------------|-----------------|--|
| A1 | 22852 | 7.028 | Sector cadastral:57 Teren neimprijmit; |

Construcții

| Crt | Nr cadastral Nr. topografic | Adresa | Observații / Referințe |
|-------|-----------------------------|---|--|
| A1.2 | 22852-C2 | Loc. Pleasa, Str Industriei, Nr. 1, Jud. Prahova, TARLA 47, DIN PARCELA Cc 1985 - LOT 1 | Nr. niveluri:2; S. construita la sol:480 mp; Hala fabricatie VPP (P+1)- Sd= 548 mp |
| A1.59 | 22852-C59 | Loc. Pleasa, Str Industriei, Nr. 1, Jud. Prahova, TARLA 47, DIN PARCELA Cc 1985 - LOT 1 | Nr. niveluri:1; S. construita la sol:1581 mp; Depozit VPP (fosta C 2/1) |

B. Partea II. Proprietari și acte

| Inscrieri privitoare la dreptul de proprietate și alte drepturi reale | | Referințe |
|--|---|-----------------|
| 55563 / 20/09/2012 | | |
| Act Notarial nr. 2238, din 17/09/2012 emis de NP MEIROSU CARMEN (; rezolutie nr.28720/09.09.2002 emisa de ORC PRAHOVA;act aditional nr.5126/11.06.2002 emis de NP SANDU AURELIAN VIORELcertificat de inregistrare mentiuni nr.28720/164/09.09.2012 emis de ORC PRAHOVA;act aditional nr.1397/07.06.2005 emis de NP DRAGAN NICOLETA;certificat de inregistrare mentiuni nr.42068/08.06.2005 emis de ORC PRAHOVA;rezolutie nr.5266/10.06.2005 emisa de TRIBUNALUL PRAHOVA); | | |
| B1 | Se infiinteaza cartea funciara 22852 a imobilului cu numarul cadastral 22852/Bucov, rezultat din dezmembrarea imobilului cu numarul cadastral 49 (identificator electronic 21243) inscris in cartea funciara 38(e:38) (identificator electronic 21243); | A1, A1.2, A1.59 |
| B8 | se noteaza schimbarea denumirii societatii din SC REAL SA PLEASA in SC BEGA REAL SA si din SC BEGA REAL SA in SC REAL BUCOV SA | A1, A1.2, A1.59 |
| 23872 / 28/03/2014 | | |
| Act Notarial nr. 906, din 26/03/2014 emis de NP POP MIHAELA CRISTINA (; rezolutie nr.28720/09.09.2002 emisa de ORC PRAHOVA;act aditional nr.5126/11.06.2002 emis de NP SANDU AURELIAN VIORELcertificat de inregistrare mentiuni nr.28720/164/09.09.2012 emis de ORC PRAHOVA;act aditional nr.1397/07.06.2005 emis de NP DRAGAN NICOLETA;certificat de inregistrare mentiuni nr.42068/08.06.2005 emis de ORC PRAHOVA;rezolutie nr.5266/10.06.2005 emisa de TRIBUNALUL PRAHOVA); | | |
| B10 | se inscrie vanzarea facuta catre INDECO GRUP SRL cu rezerva dreptului de proprietate in favoarea vanzatoarei SORVALI PROD SRL in temeiul art. 902 (alin. 2 pct. 9) si art. 1755 Cod Civil | A1, A1.2, A1.59 |
| 80547 / 13/09/2018 | | |
| Act Notarial nr. 2151, din 10/09/2018 emis de NP Meirosu Mihai Gabriel (; rezolutie nr.28720/09.09.2002 emisa de ORC PRAHOVA;act aditional nr.5126/11.06.2002 emis de NP SANDU AURELIAN VIORELcertificat de inregistrare mentiuni nr.28720/164/09.09.2012 emis de ORC PRAHOVA;act aditional nr.1397/07.06.2005 emis de NP DRAGAN NICOLETA;certificat de inregistrare mentiuni nr.42068/08.06.2005 emis de ORC PRAHOVA;rezolutie nr.5266/10.06.2005 emisa de TRIBUNALUL PRAHOVA); | | |
| B13 | se radiaza tranzactia notata sub B12 prin incheierea nr.101060/2016 | A1, A1.2, A1.59 |
| 155245 / 08/12/2022 | | |
| Act Notarial nr. 1464, din 07/12/2022 emis de NP MELINTE ANCA ELENA; | | |
| B18 | Intabulare, drept de PROPRIETATEcumparare, dobandit prin Conventie, cota actuala 1/1, cota initiala 1/1 1) COMPANIA DE SALUBRITATE BRANTNER VERES, CIF:201322 | A1 |
| B19 | Intabulare, drept de PROPRIETATEcumparare, dobandit prin Conventie, cota actuala 1/1, cota initiala 1/1 1) COMPANIA DE SALUBRITATE BRANTNER VERES, CIF:201322 | A1.2, A1.59 |
| Act Notarial nr. 1466, din 07/12/2022 emis de NP MELINTE ANCA ELENA; | | |
| B20 | se noteaza interdictiile de instrainare ,grezare ,inchiriere , dezmembrare ,alipire ,demolare ,construire ,restructurare ,amenajare 1) RAIFFEISEN BANK SA, CIF:361820 | A1, A1.2, A1.59 |

| Inscrieri privind dezmembramintele dreptului de proprietate, drepturi reale de garanție și sarcini | Referințe |
|--|-----------|
|--|-----------|

C. Partea III. SARCINI

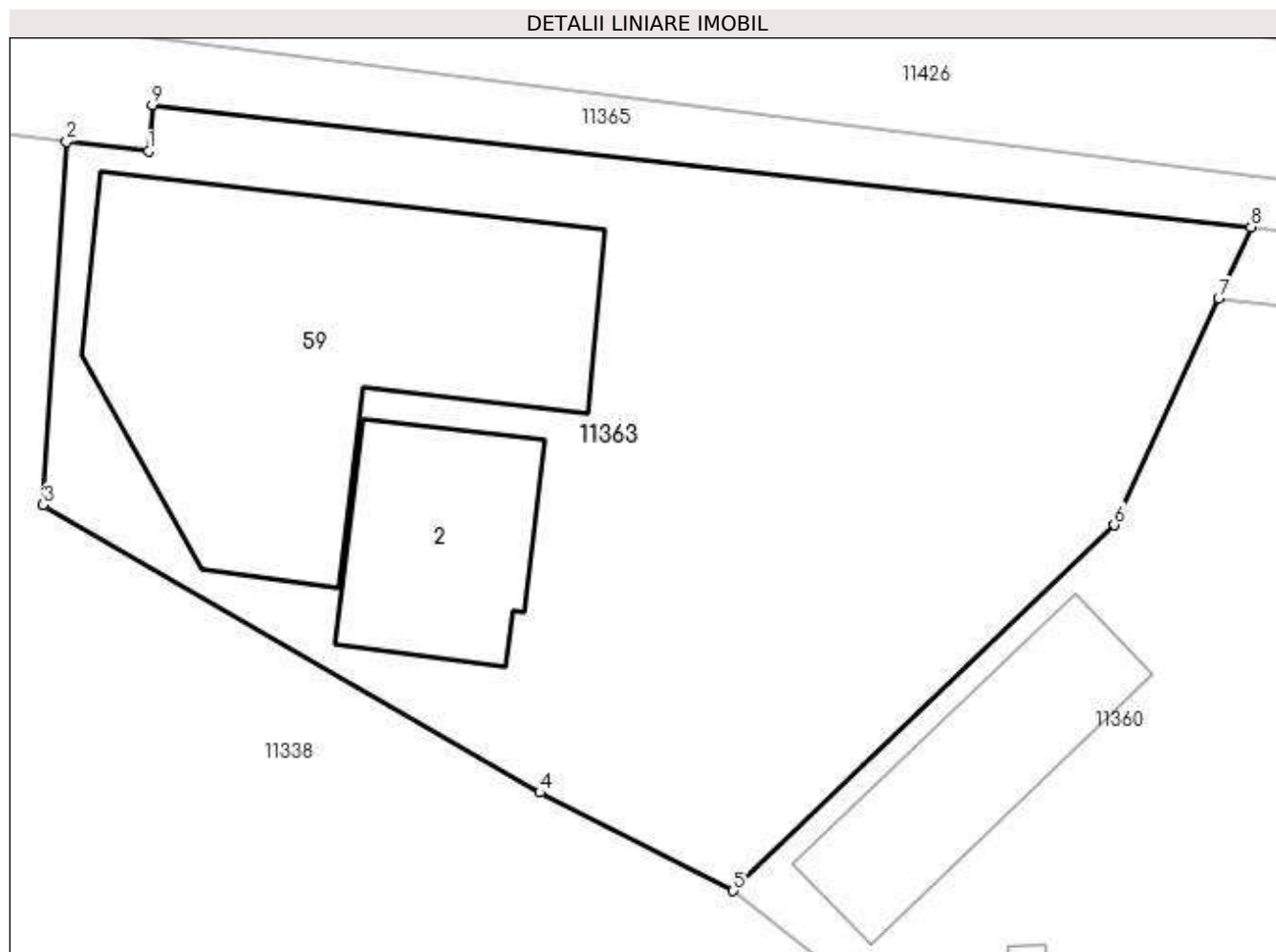
| Inscrieri privind dezmembramintele dreptului de proprietate, drepturi reale de garanție și sarcini | Referințe |
|--|--|
| 155245 / 08/12/2022 | |
| Act Notarial nr. 1466, din 07/12/2022 emis de NP MELINTE ANCA ELENA; | |
| C2 | Intabulare, drept de IPOTECA, Valoare:1925000 EURsi celelalte obligatii de plata aferente creditului |
| | 1) RAIFFEISEN BANK SA , CIF:361820 |
| | A1, A1.2, A1.59 |

Anexa Nr. 1 La Partea I

Teren

| Nr cadastral | Suprafața (mp)* | Observații / Referințe |
|--------------|-----------------|------------------------|
| 22852 | 7.028 | |

* Suprafața este determinată în planul de proiecție Stereo 70.



Date referitoare la teren

| Crt | Categorie folosință | Intra vilan | Suprafața (mp) | Tarla | Parcelă | Nr. topo | Observații / Referințe |
|-----|---------------------|-------------|----------------|-------|---------|----------|--------------------------------------|
| 1 | curți constructii | DA | 7.028 | 47 | 1985 | - | LOT 1 Accesul se face pe Lotul 3. |

Date referitoare la construcții

| Crt | Număr | Destinație construcție | Supraf. (mp) | Situație juridică | Observații / Referințe |
|-------|-----------|--------------------------------------|--------------------------------|-------------------|---|
| A1.2 | 22852-C2 | construcții industriale și edilitare | Din acte: 0 Masurata: 480 | Cu acte | Nr. niveluri:2; S. construita la sol:480 mp; Hala fabricatie VPP (P+1) - Sd= 548 mp |
| A1.59 | 22852-C59 | construcții industriale și edilitare | Din acte: 0 Masurata: 1.581 | Cu acte | Nr. niveluri:1; S. construita la sol:1581 mp; Depozit VPP (fosta C 2/1) |

Lungime Segmente

1) Valorile lungimilor segmentelor sunt obținute din proiecție în plan.

| Punct început | X / Y | Punct sfârșit | X / Y | Lungime segment (** (m)) |
|---------------|----------------------------|---------------|----------------------------|--------------------------|
| 1 | 581.964,009 388.099,614 | 2 | 581.955,181 388.100,682 | 8.892 |
| 2 | 581.955,181 388.100,682 | 3 | 581.952,639 388.061,456 | 39.308 |

| Punct început | X / Y | Punct sfârşit | X / Y | Lungime segment (** (m) |
|---------------|----------------------------|---------------|----------------------------|-------------------------|
| 3 | 581.952,639 388.061,456 | 4 | 582.006,25 388.030,448 | 61.933 |
| 4 | 582.006,25 388.030,448 | 5 | 582.027,106 388.019,831 | 23.403 |
| 5 | 582.027,106 388.019,831 | 6 | 582.068,234 388.059,291 | 56.997 |
| 6 | 582.068,234 388.059,291 | 7 | 582.079,484 388.083,774 | 26.944 |
| 7 | 582.079,484 388.083,774 | 8 | 582.083,007 388.091,433 | 8.43 |
| 8 | 582.083,007 388.091,433 | 9 | 581.964,43 388.104,616 | 119.308 |
| 9 | 581.964,43 388.104,616 | 1 | 581.964,009 388.099,614 | 5.02 |

** Lungimile segmentelor sunt determinate în planul de proiecţie Stereo 70 şi sunt rotunjite la 1 milimetru.

*** Distanţa dintre puncte este formată din segmente cumulate ce sunt mai mici decât valoarea 1 milimetru.

**DATE DESPRE IMOBILUL NR. 11364**

Oficiul de Cadastru și Publicitate Imobiliară PRAHOVA
Biroul de Cadastru și Publicitate Imobiliară Ploiești

A. Partea I. Descrierea imobilului

TEREN Intravilan

Adresa: Loc. Pleasa, Str Fabricilor, Nr. 1, Jud. Prahova

| Nr. Crt | Nr cadastral Nr. topografic | Suprafața* (mp) | Observații / Referințe |
|---------|-----------------------------|-----------------|--|
| A1 | 22854 | 728 | Sector cadastral:57 Teren neimprejmut; |

B. Partea II. Proprietari și acte

| Inscrieri privitoare la dreptul de proprietate și alte drepturi reale | | Referințe |
|---|--|-----------|
| 55563 / 20/09/2012 | | |
| Act Notarial nr. 2238, din 17/09/2012 emis de NP MEIROSU CARMEN (; rezolutie nr.28720/09.09.2002 emisa de ORC PRAHOVA;act aditional nr.5126/11.06.2002 emis de NP SANDU AURELIAN VIORELcertificat de inregistrare mentiuni nr.28720/164/09.09.2012 emis de ORC PRAHOVA;act aditional nr.1397/07.06.2005 emis de NP DRAGAN NICOLETA;certificat de inregistrare mentiuni nr.42068/08.06.2005 emis de ORC PRAHOVA;rezolutie nr.5266/10.06.2005 emisa de TRIBUNALUL PRAHOVA); | | |
| B1 | Se infiinteaza cartea funciara 22854 a imobilului cu numarul cadastral 22854/Bucov, rezultat din dezmembrarea imobilului cu numarul cadastral 49 (identificator electronic 21243) inscris in cartea funciara 38(e:38) (identificator electronic 21243); | A1 |
| 28027 / 09/04/2014 | | |
| Act Administrativ nr. FN, din 09/04/2014 emis de OCPI PRAHOVA; | | |
| B13 | se indreapta eroarea materiala strecurata in prezenta carte funciara si in cuprinsul incheierii nr.23873/28.03.2014 in sensul ca numele corect al proprietarului este SC SORVALI PROD SRL | A1 |
| 48473 / 25/06/2014 | | |
| Act Notarial nr. 7, din 20/06/2014 emis de NP DRAGAN NICOLETA; | | |
| B14 | se noteaza Incheierea de indreptare eroare materiala nr.7/20.06.2014 emisa de NP DRAGAN NICOLETA la contractul de vanzare cumparare autentificat sub nr. 1983/2014 de NP DRAGAN NICOLETA | A1 |
| 87344 / 21/09/2017 | | |
| Act Notarial nr. 2107, din 18/09/2017 emis de NP Radu Florina; | | |
| B16 | Intabulare, drept de PROPRIETATEcumparare, dobandit prin Conventie, cota actuala 1/2, cota initiala 1/2 1) RECOP RECYCLING SRL , CIF:31066129, (fosta CATAOIL PRODUCTION SRL) | A1 |
| 155246 / 08/12/2022 | | |
| Act Notarial nr. 1464, din 07/12/2022 emis de NP MELINTE ANCA ELENA; | | |
| B19 | Intabulare, drept de PROPRIETATEcumparare, dobandit prin Conventie, cota actuala 1/2, cota initiala 1/2 1) COMPANIA DE SALUBRITATE BRANTNER VERES , CIF:201322 | A1 |
| B20 | se noteaza interdictiile de instrainare ,grevare ,inchiriere , dezmembrare ,alipire ,demolare ,construire ,restructurare ,amenajare (asupra cotei de 1/2 din teren ,proprietatea COMPANIEI DE SALUBRITATE BRANTNER VERES) 1) RAIFFEISEN BANK SA , CIF:361820 | A1 |
| 15891 / 07/02/2023 | | |
| Act Administrativ nr. 5716, din 03/02/2023 emis de PRIMARIA COMUNEI BUCOV (; act administrativ nr 1 din 21.12.2020, emis de AGA CATAOIL PRODUCTION SRL;act administrativ nr seria B Nr. 4218316 din 23.12.2020, emis de ORC DE PE LANGA TRIBUNALUL PRAHOVA;act administrativ nr 82085 din 23.12.2020, emis de ORC DE PE LANGA TRIBUNALUL PRAHOVA;act administrativ nr 21241 din 22.12.2020, emis de ORC DE PE LANGA TRIBUNALUL PRAHOVA;act administrativ nr 5716 din 03.02.2023, emis de PRIMARIA COMUNEI BUCOV); | | |
| B21 | se actualizeaza informatiile cadastrale in sensul ca adresa actuala a imobilului este: " comuna Bucov, sat Pleasa, Str Fabricilor, Nr. 15B, judet Prahova | A1 |
| B22 | se noteaza schimbarea denumirii societatii din CATAOIL PRODUCTION SRL in RECOP RECYCLING SRL | A1 |

| Inscrieri privind dezmembramintele dreptului de proprietate, drepturi reale de garanție și sarcini | Referințe |
|--|-----------|
|--|-----------|

C. Partea III. SARCINI

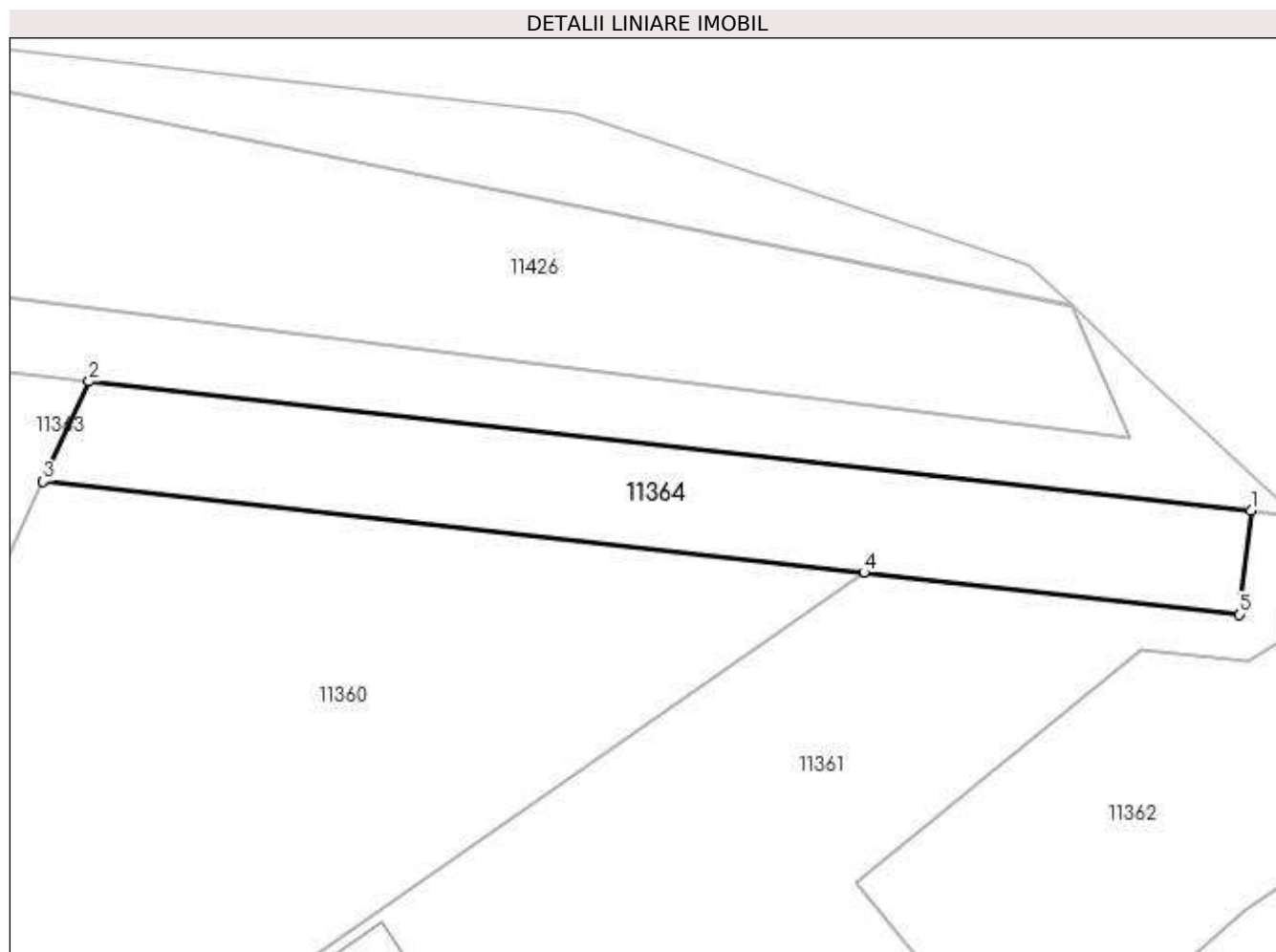
| Inscrieri privind dezmembramintele dreptului de proprietate, drepturi reale de garanție și sarcini | Referințe |
|--|---|
| 155246 / 08/12/2022 | |
| Act Notarial nr. 1466, din 07/12/2022 emis de NP MELINTE ANCA ELENA; | |
| C2 | Intabulare, drept de IPOTECA, Valoare:1925000 EURsi celelalte obligatii de lata aferente creditului (asupra cotei de 1/2 din teren , proprietatea COMPANIEI DE SALUBRITATE BRANTNER VERES) 1) RAIFFEISEN BANK SA , CIF:361820 |
| | A1 |

Anexa Nr. 1 La Partea I

Teren

| Nr cadastral | Suprafața (mp)* | Observații / Referințe |
|--------------|-----------------|------------------------|
| 22854 | 728 | |

* Suprafața este determinată în planul de proiecție Stereo 70.



Date referitoare la teren

| Crt | Categorie folosință | Intravilan | Suprafața (mp) | Tarla | Parcelă | Nr. topo | Observații / Referințe |
|-----|---------------------|------------|----------------|-------|---------|----------|---|
| 1 | curți constructii | DA | 728 | 47 | 1985 | - | LOT 3; Acces pentru Lotul 1 si Lotul 2. |

Lungime Segmente

1) Valorile lungimilor segmentelor sunt obținute din proiecție în plan.

| Punct început | X / Y | Punct sfârșit | X / Y | Lungime segment (** (m) |
|---------------|----------------------------|---------------|----------------------------|-------------------------|
| 1 | 582.172,149 388.081,523 | 2 | 582.083,007 388.091,433 | 89.691 |
| 2 | 582.083,007 388.091,433 | 3 | 582.079,484 388.083,774 | 8.43 |
| 3 | 582.079,484 388.083,774 | 4 | 582.142,439 388.076,774 | 63.343 |
| 4 | 582.142,439 388.076,774 | 5 | 582.171,207 388.073,576 | 28.945 |
| 5 | 582.171,207 388.073,576 | 1 | 582.172,149 388.081,523 | 8.003 |

**** Lungimile segmentelor sunt determinate în planul de proiecție Stereo 70 și sunt rotunjite la 1 milimetru.**

***** Distanța dintre puncte este formată din segmente cumulate ce sunt mai mici decât valoarea 1 milimetru.**

**DATE DESPRE IMOBILUL NR. 11365**

Oficiul de Cadastru și Publicitate Imobiliară PRAHOVA
Biroul de Cadastru și Publicitate Imobiliară Ploiești

A. Partea I. Descrierea imobilului

TEREN Intravilan

Adresa: Loc. Pleasa, Jud. Prahova

| Nr. Crt | Nr cadastral Nr. topografic | Suprafața* (mp) | Observații / Referințe |
|---------|-----------------------------|-----------------|---|
| A1 | | 6.988 | Sector cadastral:57 Teren neimprejmuit; |

B. Partea II. Proprietari și acte

| Inscrieri privitoare la dreptul de proprietate și alte drepturi reale | | Referințe |
|---|--|-----------|
| / | | |
| Act Normativ nr. 7, din 13/03/1996 emis de PARLAMENTUL ROMANIEI (LEGE;); | | |
| B1 | Inscrierea provizorie, drept de PROPRIETATE, dobandit prin Lege, cota actuala 1/1, cota initiala 1/1 1) COMUNA BUCOV, CIF:2843531 | A1 |

C. Partea III. SARCINI .

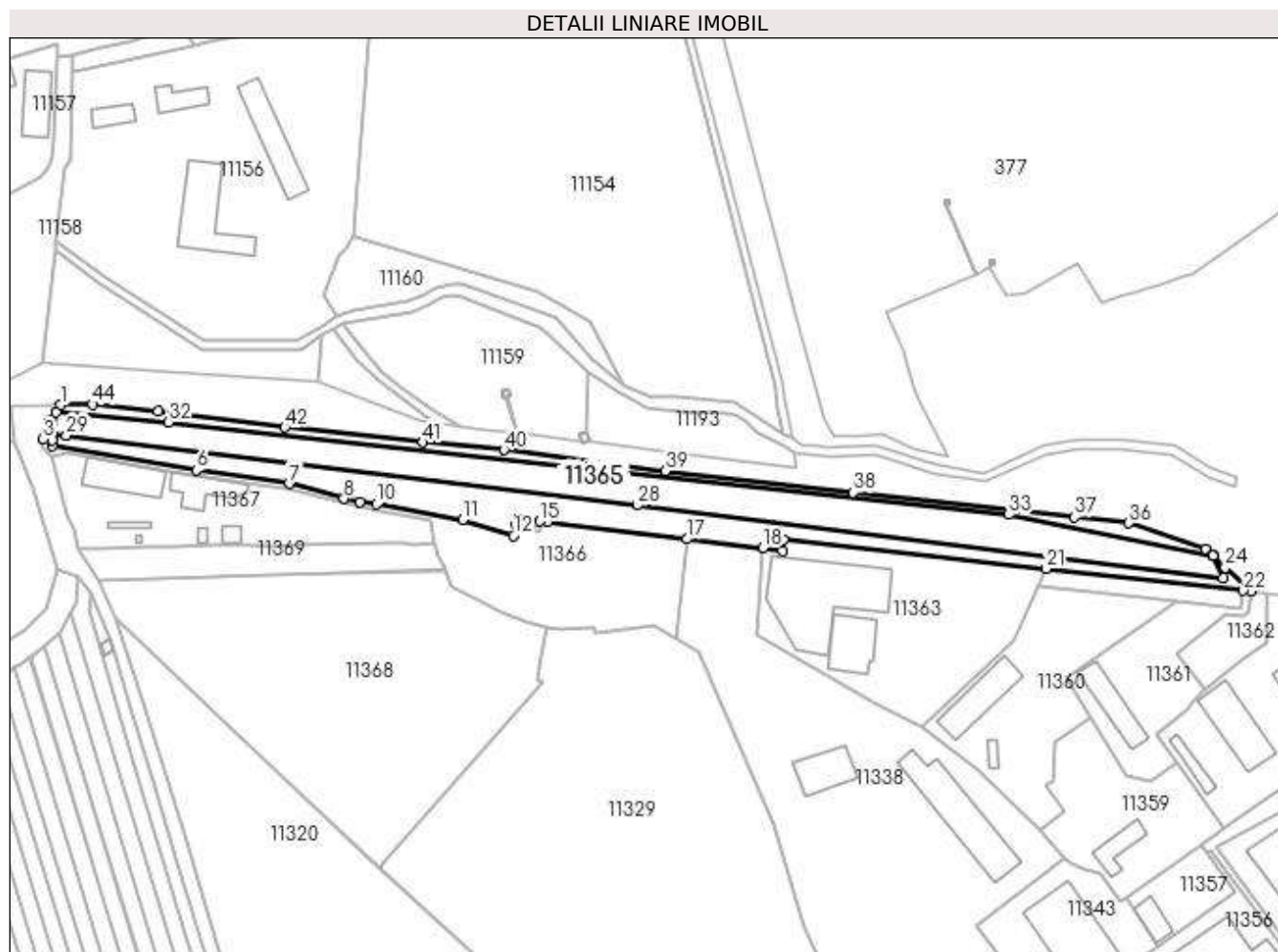
| Inscrieri privind dezmembramintele dreptului de proprietate, drepturi reale de garanție și sarcini | Referințe |
|--|-----------|
| NU SUNT | |

Anexa Nr. 1 La Partea I

Teren

| Nr cadastral | Suprafața (mp)* | Observații / Referințe |
|--------------|-----------------|------------------------|
| | 6.988 | |

* Suprafața este determinată în planul de proiecție Stereo 70.



Date referitoare la teren

| Crt | Categorie folosință | Intra vilan | Suprafața (mp) | Tarla | Parcelă | Nr. topo | Observații / Referințe |
|-----|---------------------|-------------|----------------|-------|---------|----------|------------------------|
| 1 | curți constructii | DA | 6.988 | 47 | 1830/1 | - | |

Lungime Segmente

1) Valorile lungimilor segmentelor sunt obținute din proiecție în plan.

| Punct început | X / Y | Punct sfârșit | X / Y | Lungime segment | Punct început | X / Y | Punct sfârșit | X / Y | Lungime segment | Punct început | X / Y | Punct sfârșit | X / Y | Lungime segment |
|---------------|----------------------------|---------------|----------------------------|-----------------|---------------|----------------------------|---------------|----------------------------|-----------------|---------------|----------------------------|---------------|----------------------------|-----------------|
| 1 | 581.637,962 388.165,32 | 2 | 581.632,731 388.158,52 | 8.579 | 2 | 581.632,731 388.158,52 | 3 | 581.629,998 388.150,0 | 8.948 | 3 | 581.629,998 388.150,0 | 4 | 581.634,3 388.149,51 | 4.33 |
| 4 | 581.634,3 388.149,51 | 5 | 581.634,177 388.146,711 | 2.802 | 5 | 581.634,177 388.146,711 | 6 | 581.699,275 388.135,927 | 65.98 5 | 6 | 581.699,275 388.135,927 | 7 | 581.741,052 388.129,783 | 42.22 6 |
| 7 | 581.741,052 388.129,783 | 8 | 581.765,805 388.123,02 | 25.66 | 8 | 581.765,805 388.123,02 | 9 | 581.773,041 388.121,47 | 7.4 | 9 | 581.773,041 388.121,47 | 10 | 581.780,588 388.120,583 | 7.599 |
| 10 | 581.780,588 388.120,583 | 11 | 581.819,449 388.113,407 | 39.51 8 | 11 | 581.819,449 388.113,407 | 12 | 581.842,398 388.106,285 | 24.02 9 | 12 | 581.842,398 388.106,285 | 13 | 581.843,892 388.111,202 | 5.139 |
| 13 | 581.843,892 388.111,202 | 14 | 581.844,353 388.113,984 | 2.82 | 14 | 581.844,353 388.113,984 | 15 | 581.854,226 388.112,9 | 9.932 | 15 | 581.854,226 388.112,9 | 16 | 581.857,842 388.112,462 | 3.642 |

| Punct început | X / Y | Punct sfârșit | X / Y | Lungime segment | Punct început | X / Y | Punct sfârșit | X / Y | Lungime segment | Punct început | X / Y | Punct sfârșit | X / Y | Lungime segment |
|---------------|----------------------------|---------------|----------------------------|-----------------|---------------|----------------------------|---------------|----------------------------|-----------------|---------------|----------------------------|---------------|----------------------------|-----------------|
| 16 | 581.857,842 388.112,462 | 17 | 581.921,001 388.104,819 | 63.62 | 17 | 581.921,001 388.104,819 | 18 | 581.955,181 388.100,682 | 34.42 9 | 18 | 581.955,181 388.100,682 | 19 | 581.964,009 388.099,614 | 8.892 |
| 19 | 581.964,009 388.099,614 | 20 | 581.964,43 388.104,616 | 5.02 | 20 | 581.964,43 388.104,616 | 21 | 582.083,007 388.091,433 | 119.3 08 | 21 | 582.083,007 388.091,433 | 22 | 582.172,149 388.081,523 | 89.69 1 |
| 22 | 582.172,149 388.081,523 | 23 | 582.175,628 388.081,136 | 3.5 | 23 | 582.175,628 388.081,136 | 24 | 582.163,847 388.091,989 | 16.01 8 | 24 | 582.163,847 388.091,989 | 25 | 582.158,382 388.097,257 | 7.591 |
| 25 | 582.158,382 388.097,257 | 26 | 582.158,366 388.097,243 | 0.021 | 26 | 582.158,366 388.097,243 | 27 | 582.162,916 388.087,088 | 11.12 8 | 27 | 582.162,916 388.087,088 | 28 | 581.898,275 388.120,023 | 266.6 83 |
| 28 | 581.898,275 388.120,023 | 29 | 581.640,479 388.151,661 | 259.7 3 | 29 | 581.640,479 388.151,661 | 30 | 581.634,607 388.152,009 | 5.882 | 30 | 581.634,607 388.152,009 | 31 | 581.635,828 388.161,934 | 10.0 |
| 31 | 581.635,828 388.161,934 | 32 | 581.686,689 388.157,505 | 51.05 3 | 32 | 581.686,689 388.157,505 | 33 | 582.066,016 388.115,78 | 381.6 15 | 33 | 582.066,016 388.115,78 | 34 | 582.158,336 388.097,302 | 94.15 1 |
| 34 | 582.158,336 388.097,302 | 35 | 582.155,14 388.100,382 | 4.439 | 35 | 582.155,14 388.100,382 | 36 | 582.120,329 388.112,019 | 36.70 5 | 36 | 582.120,329 388.112,019 | 37 | 582.095,852 388.114,786 | 24.63 3 |
| 37 | 582.095,852 388.114,786 | 38 | 581.995,807 388.125,729 | 100.6 42 | 38 | 581.995,807 388.125,729 | 39 | 581.910,925 388.135,636 | 85.45 8 | 39 | 581.910,925 388.135,636 | 40 | 581.838,096 388.145,092 | 73.44 |
| 40 | 581.838,096 388.145,092 | 41 | 581.801,572 388.148,42 | 36.67 5 | 41 | 581.801,572 388.148,42 | 42 | 581.739,156 388.155,266 | 62.79 | 42 | 581.739,156 388.155,266 | 43 | 581.681,856 388.162,431 | 57.74 6 |
| 43 | 581.681,856 388.162,431 | 44 | 581.652,429 388.165,607 | 29.59 8 | 44 | 581.652,429 388.165,607 | 1 | 581.637,962 388.165,32 | 14.47 | | | | | |

** Lungimile segmentelor sunt determinate în planul de proiecție Stereo 70 și sunt rotunjite la 1 milimetru.

*** Distanța dintre puncte este formată din segmente cumulate ce sunt mai mici decât valoarea 1 milimetru.

**DATE DESPRE IMOBILUL NR. 11366**

Oficiul de Cadastru și Publicitate Imobiliară PRAHOVA
Biroul de Cadastru și Publicitate Imobiliară Ploiești

A. Partea I. Descrierea imobilului

TEREN Intravilan

Adresa: Loc. Pleasa, Str Industriei, Nr. 1, Jud. Prahova

| Nr. Crt | Nr cadastral Nr. topografic | Suprafața* (mp) | Observații / Referințe |
|---------|-----------------------------|-----------------|---|
| A1 | 24082 | 5.000 | Sector cadastral:57 Teren neimpregmuit; |

Construcții

| Crt | Nr cadastral Nr. topografic | Adresa | Observații / Referințe |
|------|-----------------------------|--|---|
| A1.1 | 24082-C1 | Loc. Pleasa, Str Industriei, Nr. 1, Jud. Prahova | Nr. niveluri:1; S. construita la sol:20 mp; Cladire pod bascule |

B. Partea II. Proprietari și acte

| Inscrieri privitoare la dreptul de proprietate și alte drepturi reale | | Referințe |
|--|---|-----------|
| 76255 / 26/09/2014 | | |
| Act Notarial nr. 2532, din 24/09/2014 emis de NP MEIROSU MIHAI GABRIEL (; act administrativ nr 1 din 05.07.2019, emis de APIARIA COM SRL); | | |
| B1 | Se infiinteaza cartea funciara 24082 a imobilului cu numarul cadastral 24082/Bucov, rezultat din dezmembrarea imobilului cu numarul cadastral 23017 inscris in cartea funciara 23017; | A1, A1.1 |
| 72715 / 12/07/2019 | | |
| Act Notarial nr. 854, din 05/07/2019 emis de NP Miu Adrian Claudiu (; act administrativ nr 1 din 05.07.2019, emis de APIARIA COM SRL); | | |
| B8 | Intabulare, drept de PROPRIETATE, dobandit prin Conventie, cota actuala 1/1, cota initiala 1/1 1) APIARIA RECYCLING SRL, CIF:41235616 | A1 |
| B9 | Intabulare, drept de PROPRIETATE, dobandit prin Conventie, cota actuala 1/1, cota initiala 1/1 1) APIARIA RECYCLING SRL, CIF:41235616 | A1.1 |

C. Partea III. SARCINI

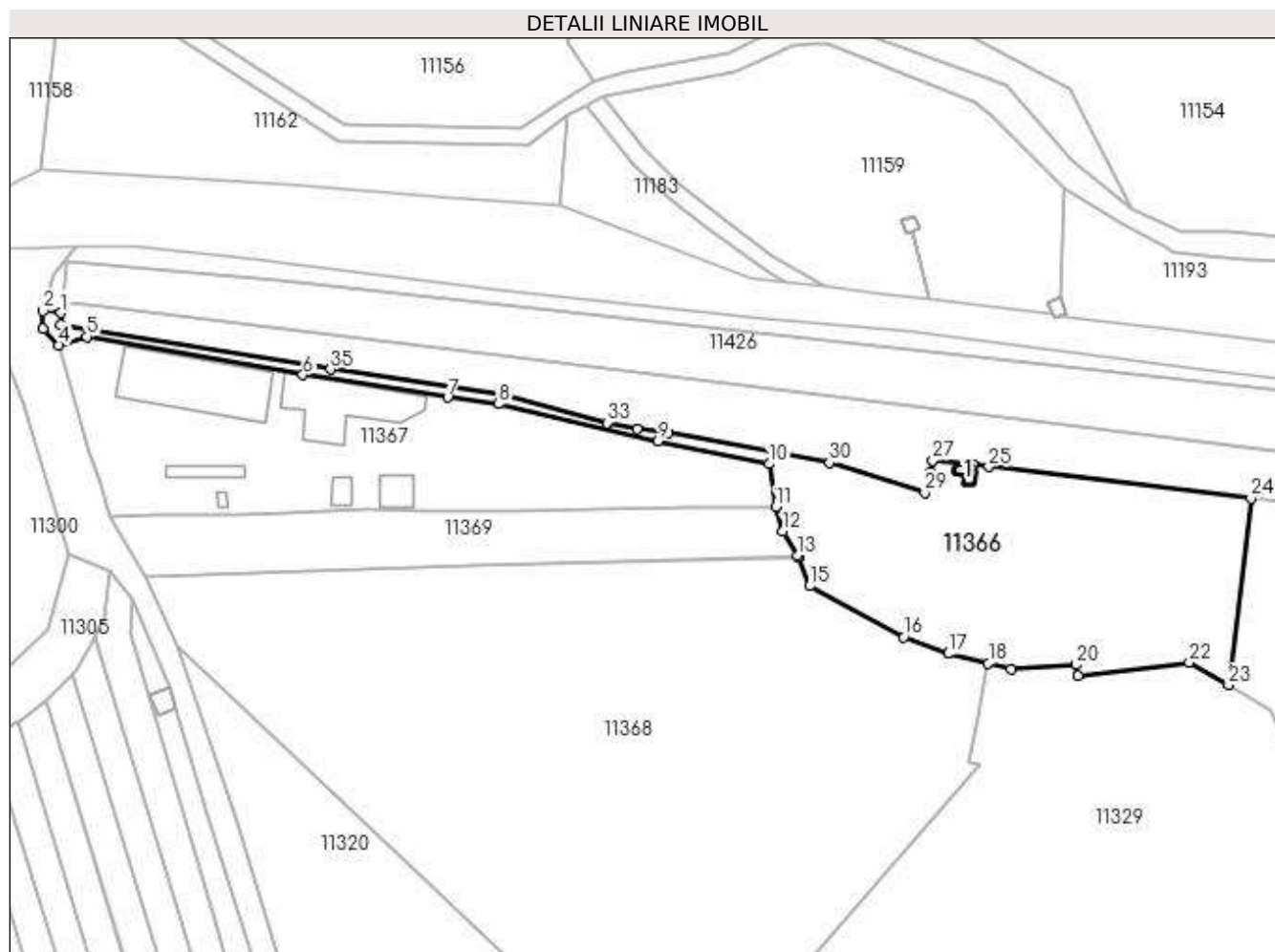
| Inscrieri privind dezmembramintele dreptului de proprietate, drepturi reale de garanție și sarcini | | Referințe |
|--|---|-----------|
| 157234 / 13/12/2022 | | |
| Act Notarial nr. 4770, din 12/12/2022 emis de Pieleanu Daniela (; act administrativ nr 1 din 05.07.2019, emis de APIARIA COM SRL); | | |
| C2 | se radiaza dreptul de ipoteca legala inscrisa sub C1 prin incheierea nr. 72715/2019 | A1, A1.1 |

Anexa Nr. 1 La Partea I

Teren

| Nr cadastral | Suprafața (mp)* | Observații / Referințe |
|--------------|-----------------|------------------------|
| 24082 | 5.000 | |

* Suprafața este determinată în planul de proiecție Stereo 70.



Date referitoare la teren

| Crt | Categorie folosință | Intra vilan | Suprafața (mp) | Tarla | Parcelă | Nr. topo | Observații / Referințe |
|-----|---------------------|-------------|----------------|-------|---------|----------|------------------------|
| 1 | curți constructii | DA | 5.000 | 47 | 1985 | - | |

Date referitoare la construcții

| Crt | Număr | Destinație construcție | Supraf. (mp) | Situație juridică | Observații / Referințe |
|------|----------|--------------------------------------|-----------------------------|-------------------|--|
| A1.1 | 24082-C1 | construcții industriale și edilitare | Din acte: 0 Masurata: 20 | Cu acte | Nr. niveluri:1; S. construita la sol:20 mp; Cladire pod bascule |

Lungime Segmente

1) Valorile lungimilor segmentelor sunt obținute din proiecție în plan.

| Punct început | X / Y | Punct sfârșit | X / Y | Lungime segment (** (m) |
|---------------|----------------------------|---------------|----------------------------|-------------------------|
| 1 | 581.634,3 388.149,51 | 2 | 581.629,998 388.150,0 | 4.33 |
| 3 | 581.629,999 388.145,849 | 4 | 581.633,807 388.141,75 | 5.595 |
| 5 | 581.640,492 388.143,754 | 6 | 581.692,574 388.134,613 | 52.878 |

| Punct început | X / Y | Punct sfârșit | X / Y | Lungime segment (** (m) |
|---------------|----------------------------|---------------|----------------------------|-------------------------|
| 2 | 581.629,998 388.150,0 | 3 | 581.629,999 388.145,849 | 4.151 |
| 4 | 581.633,807 388.141,75 | 5 | 581.640,492 388.143,754 | 6.979 |
| 6 | 581.692,574 388.134,613 | 7 | 581.727,426 388.129,173 | 35.274 |

| Punct început | X / Y | Punct sfârșit | X / Y | Lungime segment (** (m) | Punct început | X / Y | Punct sfârșit | X / Y | Lungime segment (** (m) |
|---------------|----------------------------|---------------|----------------------------|-------------------------|---------------|----------------------------|---------------|----------------------------|-------------------------|
| 7 | 581.727,426 388.129,173 | 8 | 581.739,697 388.127,597 | 12.372 | 8 | 581.739,697 388.127,597 | 9 | 581.778,068 388.118,68 | 39.393 |
| 9 | 581.778,068 388.118,68 | 10 | 581.804,888 388.113,135 | 27.387 | 10 | 581.804,888 388.113,135 | 11 | 581.806,447 388.102,834 | 10.418 |
| 11 | 581.806,447 388.102,834 | 12 | 581.808,225 388.096,913 | 6.182 | 12 | 581.808,225 388.096,913 | 13 | 581.811,742 388.091,069 | 6.821 |
| 13 | 581.811,742 388.091,069 | 14 | 581.811,955 388.090,715 | 0.413 | 14 | 581.811,955 388.090,715 | 15 | 581.814,673 388.083,798 | 7.432 |
| 15 | 581.814,673 388.083,798 | 16 | 581.837,236 388.071,431 | 25.73 | 16 | 581.837,236 388.071,431 | 17 | 581.848,036 388.067,475 | 11.502 |
| 17 | 581.848,036 388.067,475 | 18 | 581.857,676 388.065,162 | 9.914 | 18 | 581.857,676 388.065,162 | 19 | 581.863,264 388.063,821 | 5.747 |
| 19 | 581.863,264 388.063,821 | 20 | 581.878,919 388.064,791 | 15.685 | 20 | 581.878,919 388.064,791 | 21 | 581.879,393 388.062,228 | 2.606 |
| 21 | 581.879,393 388.062,228 | 22 | 581.906,144 388.065,42 | 26.941 | 22 | 581.906,144 388.065,42 | 23 | 581.915,549 388.059,927 | 10.892 |
| 23 | 581.915,549 388.059,927 | 24 | 581.921,001 388.104,819 | 45.222 | 24 | 581.921,001 388.104,819 | 25 | 581.857,842 388.112,462 | 63.62 |
| 25 | 581.857,842 388.112,462 | 26 | 581.854,226 388.112,9 | 3.642 | 26 | 581.854,226 388.112,9 | 27 | 581.844,353 388.113,984 | 9.932 |
| 27 | 581.844,353 388.113,984 | 28 | 581.843,892 388.111,202 | 2.82 | 28 | 581.843,892 388.111,202 | 29 | 581.842,398 388.106,285 | 5.139 |
| 29 | 581.842,398 388.106,285 | 30 | 581.819,449 388.113,407 | 24.029 | 30 | 581.819,449 388.113,407 | 31 | 581.780,588 388.120,583 | 39.518 |
| 31 | 581.780,588 388.120,583 | 32 | 581.773,041 388.121,47 | 7.599 | 32 | 581.773,041 388.121,47 | 33 | 581.765,805 388.123,02 | 7.4 |
| 33 | 581.765,805 388.123,02 | 34 | 581.741,052 388.129,783 | 25.66 | 34 | 581.741,052 388.129,783 | 35 | 581.699,275 388.135,927 | 42.226 |
| 35 | 581.699,275 388.135,927 | 36 | 581.634,177 388.146,711 | 65.985 | 36 | 581.634,177 388.146,711 | 1 | 581.634,3 388.149,51 | 2.802 |

** Lungimile segmentelor sunt determinate în planul de proiecție Stereo 70 și sunt rotunjite la 1 milimetru.

*** Distanța dintre puncte este formată din segmente cumulate ce sunt mai mici decât valoarea 1 milimetru.

**DATE DESPRE IMOBILUL NR. 11367**

Oficiul de Cadastru și Publicitate Imobiliară PRAHOVA
Biroul de Cadastru și Publicitate Imobiliară Ploiești

A. Partea I. Descrierea imobilului

TEREN Intravilan

Nr. CF vechi:188(e:188)

Nr. cadastral vechi:168

Adresa: Loc. Pleasa, Str Fabricilor, Nr. 21, Jud. Prahova

| Nr. Crt | Nr cadastral Nr. topografic | Suprafața* (mp) | Observații / Referințe |
|---------|-----------------------------|------------------------------------|---------------------------------------|
| A1 | 22210 | Din acte: 4.211 Masurata: 4.571 | Sector cadastral:57 Teren imprejmuit; |

Construcții

| Crt | Nr cadastral Nr. topografic | Adresa | Observații / Referințe |
|------|-----------------------------|---|--|
| A1.2 | 22210-C2 | Loc. Pleasa, Str Fabricilor, Nr. 21, Jud. Prahova | Nr. niveluri:1; S. construita la sol:326 mp; C2-platforma balotat hartie in SU= 326,11 mp., |
| A1.3 | 22210-C3 | Loc. Pleasa, Str Fabricilor, Nr. 21, Jud. Prahova | Nr. niveluri:1; S. construita la sol:54 mp; C3-platforma cantar in SU=53,79 mp., |
| A1.4 | 22210-C4 | Loc. Pleasa, Str Fabricilor, Nr. 21, Jud. Prahova | Nr. niveluri:1; S. construita la sol:8 mp; C4-centrala termica in SU=8,27 mp. |
| A1.5 | 22210-C5 | Loc. Pleasa, Str Fabricilor, Nr. 21, Jud. Prahova | Nr. niveluri:1; S. construita la sol:32 mp; C5-spatiu depozitare si grup sanitar in SU=32,05 mp. |
| A1.6 | 22210-C6 | Loc. Pleasa, Str Fabricilor, Nr. 21, Jud. Prahova | Nr. niveluri:1; S. construita la sol:60 mp; C6-platforma elevator in SU=60,23 mp. |
| A1.7 | 22210-C7 | Loc. Pleasa, Str Fabricilor, Nr. 21, Jud. Prahova | Nr. niveluri:1; S. construita la sol:456 mp; |

B. Partea II. Proprietari și acte

| Inscrieri privitoare la dreptul de proprietate și alte drepturi reale | Referințe |
|---|------------------------------------|
| 45879 / 23/05/2017 | |
| Act Notarial nr. 1158, din 10/05/2017 emis de N.P. IONITA ARISTITA ADINA (; act administrativ nr 93221 din 06.10.2016, emis de OCPI Prahova); | |
| B5 se rectifica limitele si suprafata imobilului conform documentatiei cadastrale anexata | A1, A1.2, A1.3, A1.4, A1.5, A1.6 |
| 50811 / 11/06/2018 | |
| Act Administrativ nr. 9306, din 23/05/2018 emis de PRIMARIA BUCOV (; act administrativ nr 11 din 20.09.2017, emis de PRIMARIA BUCOV;act administrativ nr 9394 din 24.05.2018, emis de PRIMARIA BUCOV; act administrativ nr 37145 din 25.04.2018, emis de OCPI Prahova;act administrativ nr 11 din 07.03.2018, emis de Comisia de Receptie); | |
| B6 se actualizeaza informatiile cadastrale conform documentatiei tehnice anexata in sensul ca se schimba adresa postala a imobilului din Pleasa, Str. Industriei, nr. 1 in Pleasa, Str. Fabricilor, Nr. 21 | A1, A1.2, A1.3, A1.4, A1.5, A1.6 |
| B7 se actualizeaza informatiile cadastrale conform documentatiei tehnice anexata in sensul radierii constructiei C1 | A1, A1.2, A1.3, A1.4, A1.5, A1.6 |
| 72614 / 12/07/2019 | |
| Act Notarial nr. 854, din 05/07/2019 emis de NP Miu Adrian Claudiu (; act administrativ nr 1 din 05.07.2019, emis de APIARIA COM SRL); | |
| B9 Intabulare, drept de PROPRIETATE, dobandit prin Conventie, cota actuala 1/1, cota initiala 1/1 1) APIARIA RECYCLING SRL, CIF:41235616 | A1 |
| B10 Intabulare, drept de PROPRIETATE, dobandit prin Conventie, cota actuala 1/1, cota initiala 1/1 1) APIARIA RECYCLING SRL, CIF:41235616 | A1.2, A1.3, A1.4, A1.5, A1.6, A1.7 |

C. Partea III. SARCINI

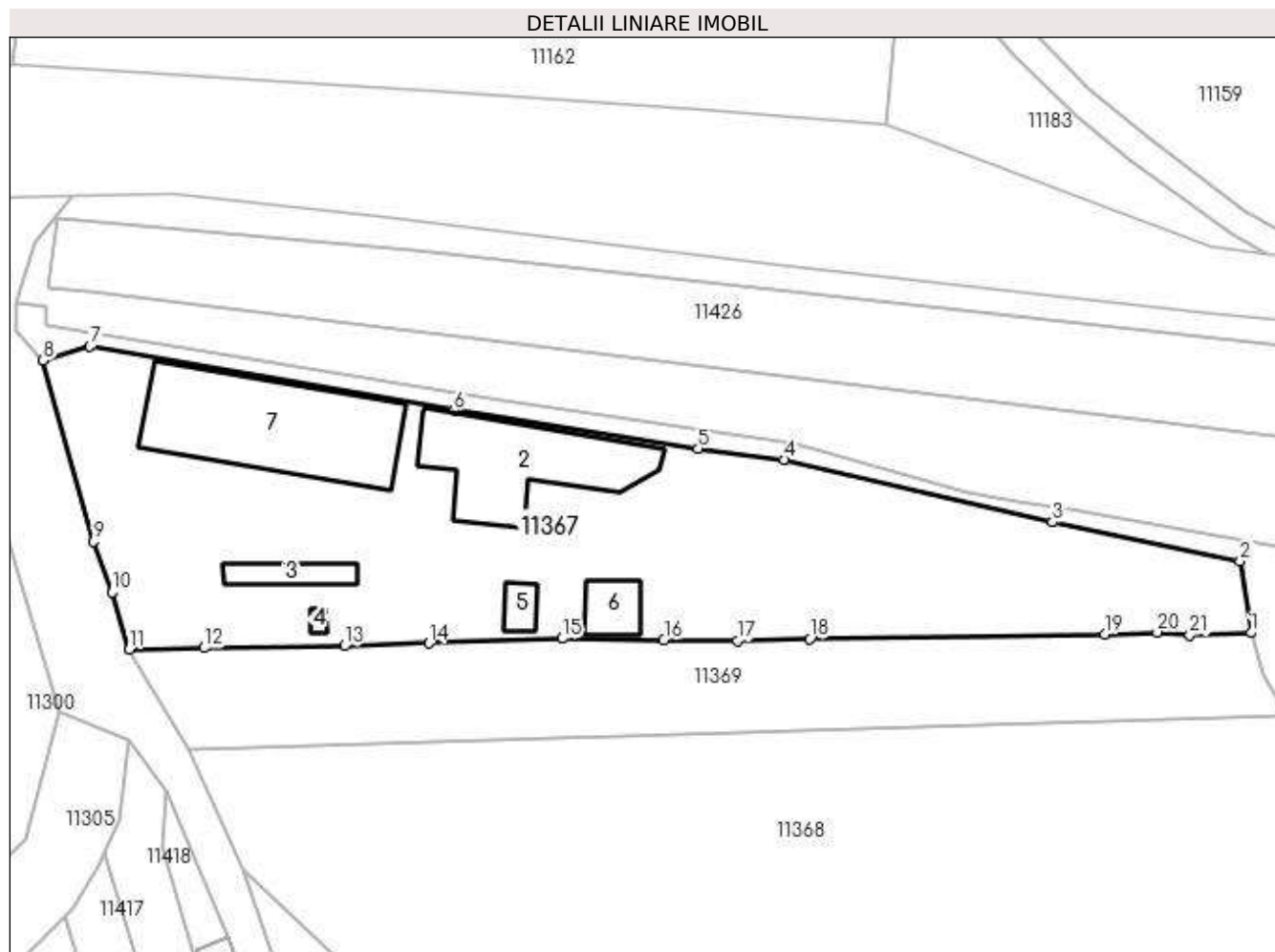
| Inscrieri privind dezmembramintele dreptului de proprietate, drepturi reale de garanție și sarcini | Referințe |
|--|--|
| 157233 / 13/12/2022 | |
| Act Notarial nr. 4770, din 12/12/2022 emis de Pieleanu Daniela (; act administrativ nr 1 din 05.07.2019, emis de APIARIA COM SRL); | |
| C2 se radiaza dreptul de ipoteca legala inscrisa sub C1 prin incheierea nr. 72715/2019 | A1, A1.2, A1.3, A1.4, A1.5, A1.6, A1.7 |

Anexa Nr. 1 La Partea I

Teren

| | | |
|--------------|------------------------------------|------------------------|
| Nr cadastral | Suprafaţa (mp)* | Observaţii / Referinţe |
| 22210 | Din acte: 4.211 Masurata: 4.571 | |

* Suprafaţa este determinată în planul de proiecţie Stereo 70.



Date referitoare la teren

| Crt | Categorie folosinţă | Intra vilan | Suprafaţa (mp) | Tarla | Parcelă | Nr. topo | Observaţii / Referinţe |
|-----|---------------------|-------------|----------------|-------|---------|----------|------------------------|
| 1 | curti constructii | DA | 4.571 | 47 | 1983 | - | |

Date referitoare la construcţii

| Crt | Număr | Destinaţie construcţie | Supraf. (mp) | Situaţie juridică | Observaţii / Referinţe |
|------|----------|--------------------------------------|--------------|-------------------|--|
| A1.2 | 22210-C2 | construcţii industriale si edilitare | 326 | Cu acte | Nr. niveluri:1; S. construita la sol:326 mp; C2-platforma balotat hartie in SU= 326,11 mp., |
| A1.3 | 22210-C3 | construcţii industriale si edilitare | 54 | Cu acte | Nr. niveluri:1; S. construita la sol:54 mp; C3-platforma cantar in SU=53,79 mp., |
| A1.4 | 22210-C4 | construcţii industriale si edilitare | 8 | Cu acte | Nr. niveluri:1; S. construita la sol:8 mp; C4-centrala termica in SU=8,27 mp. |
| A1.5 | 22210-C5 | construcţii industriale si edilitare | 32 | Cu acte | Nr. niveluri:1; S. construita la sol:32 mp; C5-spatiu depozitare si grup sanitar in SU=32,05 mp. |

| Crt | Număr | Destinație construcție | Supraf. (mp) | Situație juridică | Observații / Referințe |
|------|----------|--------------------------------------|--------------|-------------------|---|
| A1.6 | 22210-C6 | construcții industriale și edilitare | 60 | Cu acte | Nr. niveluri:1; S. construită la sol:60 mp; C6-platforma elevator în SU=60,23 mp. |
| A1.7 | 22210-C7 | construcții anexa | 456 | Cu acte | Nr. niveluri:1; S. construită la sol:456 mp; |

Lungime Segmente

1) Valorile lungimilor segmentelor sunt obținute din proiecție în plan.

| Punct început | X / Y | Punct sfârșit | X / Y | Lungime segment (** (m)) |
|---------------|----------------------------|---------------|----------------------------|--------------------------|
| 1 | 581.806,447 388.102,834 | 2 | 581.804,888 388.113,135 | 10.418 |
| 3 | 581.778,068 388.118,68 | 4 | 581.739,697 388.127,597 | 39.393 |
| 5 | 581.727,426 388.129,173 | 6 | 581.692,574 388.134,613 | 35.274 |
| 7 | 581.640,492 388.143,754 | 8 | 581.633,807 388.141,75 | 6.979 |
| 9 | 581.641,053 388.115,865 | 10 | 581.643,646 388.108,649 | 7.668 |
| 11 | 581.646,121 388.100,477 | 12 | 581.656,785 388.100,692 | 10.666 |
| 13 | 581.676,867 388.100,967 | 14 | 581.688,951 388.101,348 | 12.09 |
| 15 | 581.707,975 388.102,042 | 16 | 581.722,517 388.101,839 | 14.543 |
| 17 | 581.733,073 388.101,733 | 18 | 581.743,387 388.101,99 | 10.317 |
| 19 | 581.785,572 388.102,638 | 20 | 581.793,034 388.102,925 | 7.468 |
| 21 | 581.797,689 388.102,542 | 1 | 581.806,447 388.102,834 | 8.763 |

| Punct început | X / Y | Punct sfârșit | X / Y | Lungime segment (** (m)) |
|---------------|----------------------------|---------------|----------------------------|--------------------------|
| 2 | 581.804,888 388.113,135 | 3 | 581.778,068 388.118,68 | 27.387 |
| 4 | 581.739,697 388.127,597 | 5 | 581.727,426 388.129,173 | 12.372 |
| 6 | 581.692,574 388.134,613 | 7 | 581.640,492 388.143,754 | 52.878 |
| 8 | 581.633,807 388.141,75 | 9 | 581.641,053 388.115,865 | 26.88 |
| 10 | 581.643,646 388.108,649 | 11 | 581.646,121 388.100,477 | 8.539 |
| 12 | 581.656,785 388.100,692 | 13 | 581.676,867 388.100,967 | 20.084 |
| 14 | 581.688,951 388.101,348 | 15 | 581.707,975 388.102,042 | 19.037 |
| 16 | 581.722,517 388.101,839 | 17 | 581.733,073 388.101,733 | 10.557 |
| 18 | 581.743,387 388.101,99 | 19 | 581.785,572 388.102,638 | 42.19 |
| 20 | 581.793,034 388.102,925 | 21 | 581.797,689 388.102,542 | 4.671 |

** Lungimile segmentelor sunt determinate în planul de proiecție Stereo 70 și sunt rotunjite la 1 milimetru.

*** Distanța dintre puncte este formată din segmente cumulate ce sunt mai mici decât valoarea 1 milimetru.

**DATE DESPRE IMOBILUL NR. 11368**

Oficiul de Cadastru și Publicitate Imobiliară PRAHOVA
Biroul de Cadastru și Publicitate Imobiliară Ploiești

A. Partea I. Descrierea imobilului

TEREN Intravilan

Nr. CF vechi:3512

Nr. cadastral vechi:10712

Adresa: Loc. Pleasa, Jud. Prahova, TARLA 47, PARCELELE V 1982/2, F 1983/3

| Nr. Crt | Nr cadastral Nr. topografic | Suprafața* (mp) | Observații / Referințe |
|---------|-----------------------------|--------------------------------------|---|
| A1 | 20947 | Din acte: 15.000 Masurata: 15.142 | Sector cadastral:57 Teren neimprejmuit; |

B. Partea II. Proprietari și acte

| Inscrieri privitoare la dreptul de proprietate și alte drepturi reale | | Referințe |
|---|--|-----------|
| 47504 / 14/08/2012 | | |
| Act Administrativ nr. 45028, din 02/08/2012 emis de OCPI PRAHOVA; | | |
| B4 | se noteaza actualizarea informatiilor cadastrale conform documentatiei anexate | A1 |
| 15203 / 24/02/2017 | | |
| Act Notarial nr. 46, din 22/02/2017 emis de NP Lupu Maria Luiza; | | |
| B5 | Intabulare, drept de PROPRIETATE, dobandit prin Succesiune, cota actuala 1/2, cota initiala 1/2 1) BALANESCU NICOLAE LAURENTIU | A1 |
| B6 | Intabulare, drept de PROPRIETATE, dobandit prin Succesiune, cota actuala 1/2, cota initiala 1/2 1) BALANESCU IOAN VERONEL | A1 |

C. Partea III. SARCINI .

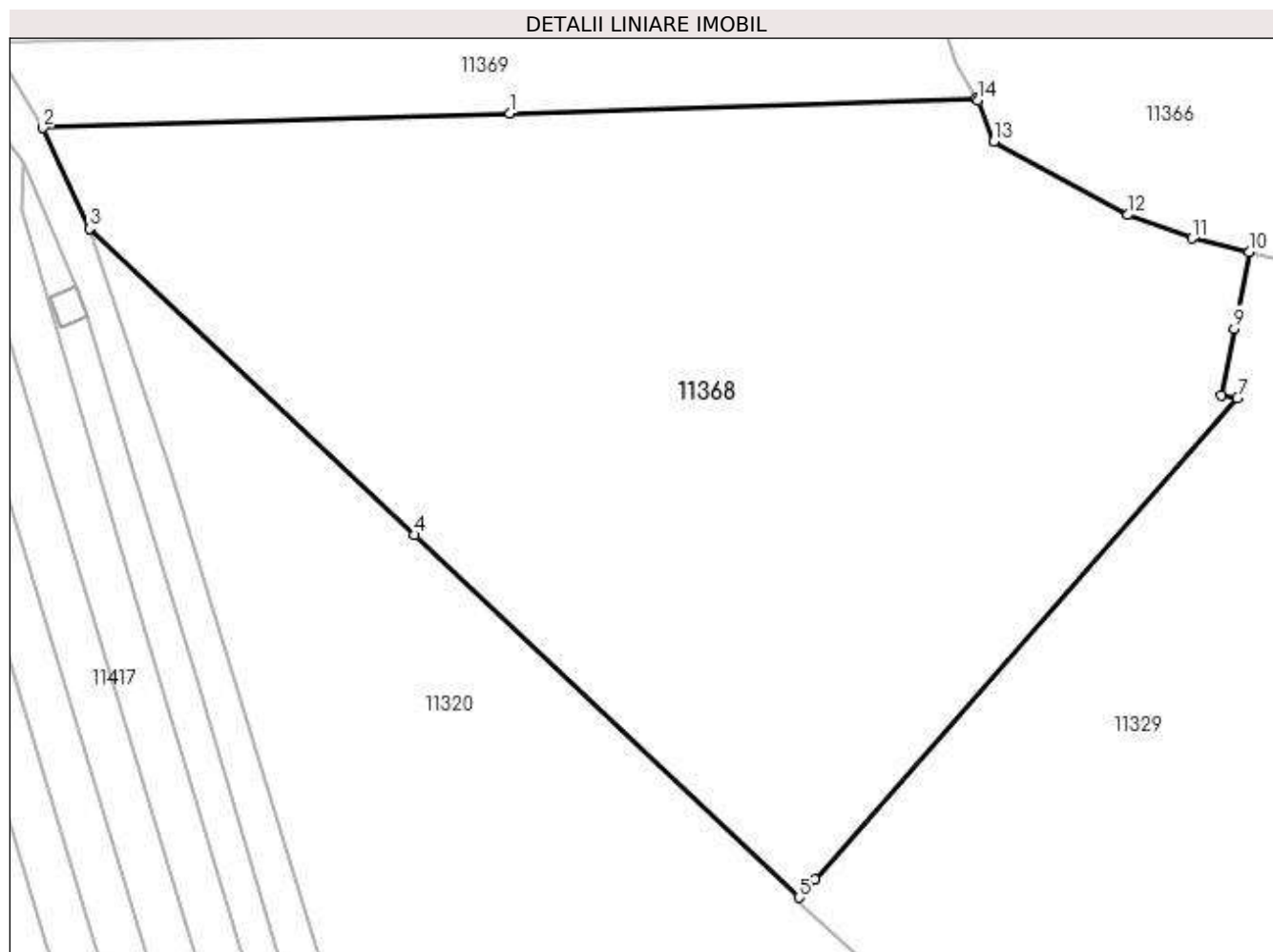
| Inscrieri privind dezmembramintele dreptului de proprietate, drepturi reale de garanție și sarcini | Referințe |
|--|-----------|
| NU SUNT | |

Anexa Nr. 1 La Partea I

Teren

| Nr cadastral | Suprafața (mp)* | Observații / Referințe |
|--------------|---|------------------------|
| 20947 | Din acte: 15.000 Masurata: 15.142 | |

* Suprafața este determinată în planul de proiecție Stereo 70.



Date referitoare la teren

| Crt | Categorie folosință | Intravilan | Suprafața (mp) | Tarla | Parcelă | Nr. topo | Observații / Referințe |
|-----|---------------------|------------|----------------|-------|---------|----------|------------------------|
| 1 | faneata | DA | 7.422 | 47 | 1983/3 | - | |
| 2 | arabil | DA | 7.720 | 47 | 1982/2 | - | |

Lungime Segmente

1) Valorile lungimilor segmentelor sunt obținute din proiecție în plan.

| Punct început | X / Y | Punct sfârșit | X / Y | Lungime segment (** (m) |
|---------------|----------------------------|---------------|----------------------------|-------------------------|
| 1 | 581.733,259 388.088,556 | 2 | 581.654,67 388.086,089 | 78.628 |
| 2 | 581.654,67 388.086,089 | 3 | 581.662,437 388.069,149 | 18.636 |
| 3 | 581.662,437 388.069,149 | 4 | 581.717,126 388.017,591 | 75.161 |
| 4 | 581.717,126 388.017,591 | 5 | 581.781,87 387.956,56 | 88.975 |

| Punct început | X / Y | Punct sfârşit | X / Y | Lungime segment (** (m) |
|---------------|----------------------------|---------------|----------------------------|-------------------------|
| 5 | 581.781,87 387.956,56 | 6 | 581.784,546 387.959,55 | 4.013 |
| 6 | 581.784,546 387.959,55 | 7 | 581.855,743 388.040,594 | 107.876 |
| 7 | 581.855,743 388.040,594 | 8 | 581.853,022 388.041,109 | 2.769 |
| 8 | 581.853,022 388.041,109 | 9 | 581.855,188 388.052,305 | 11.404 |
| 9 | 581.855,188 388.052,305 | 10 | 581.857,676 388.065,162 | 13.096 |
| 10 | 581.857,676 388.065,162 | 11 | 581.848,036 388.067,475 | 9.914 |
| 11 | 581.848,036 388.067,475 | 12 | 581.837,236 388.071,431 | 11.502 |
| 12 | 581.837,236 388.071,431 | 13 | 581.814,673 388.083,798 | 25.73 |
| 13 | 581.814,673 388.083,798 | 14 | 581.811,955 388.090,715 | 7.432 |
| 14 | 581.811,955 388.090,715 | 15 | 581.811,742 388.091,069 | 0.413 |
| 15 | 581.811,742 388.091,069 | 1 | 581.733,259 388.088,556 | 78.523 |

** Lungimile segmentelor sunt determinate în planul de proiecție Stereo 70 și sunt rotunjite la 1 milimetru.

*** Distanța dintre puncte este formată din segmente cumulate ce sunt mai mici decât valoarea 1 milimetru.

**DATE DESPRE IMOBILUL NR. 11369**

Oficiul de Cadastru și Publicitate Imobiliară PRAHOVA
Biroul de Cadastru și Publicitate Imobiliară Ploiești

A. Partea I. Descrierea imobilului

TEREN Intravilan

Adresa: Loc. Pleasa, Jud. Prahova

| Nr. Crt | Nr cadastral Nr. topografic | Suprafața* (mp) | Observații / Referințe |
|---------|-----------------------------|-----------------|---|
| A1 | | 2.122 | Sector cadastral:57 Teren neimprejmuit; |

B. Partea II. Proprietari și acte

| Inscrieri privitoare la dreptul de proprietate și alte drepturi reale | Referințe |
|---|--|
| / | |
| Act Normativ nr. 7, din 13/03/1996 emis de PARLAMENTUL ROMANIEI (LEGE;); | |
| B1 | Inscrierea provizorie, drept de PROPRIETATE, dobandit prin Lege, cota actuala 1/1, cota initiala 1/1 1) COMUNA BUCOV, CIF:2843531 |
| | A1 |

C. Partea III. SARCINI .

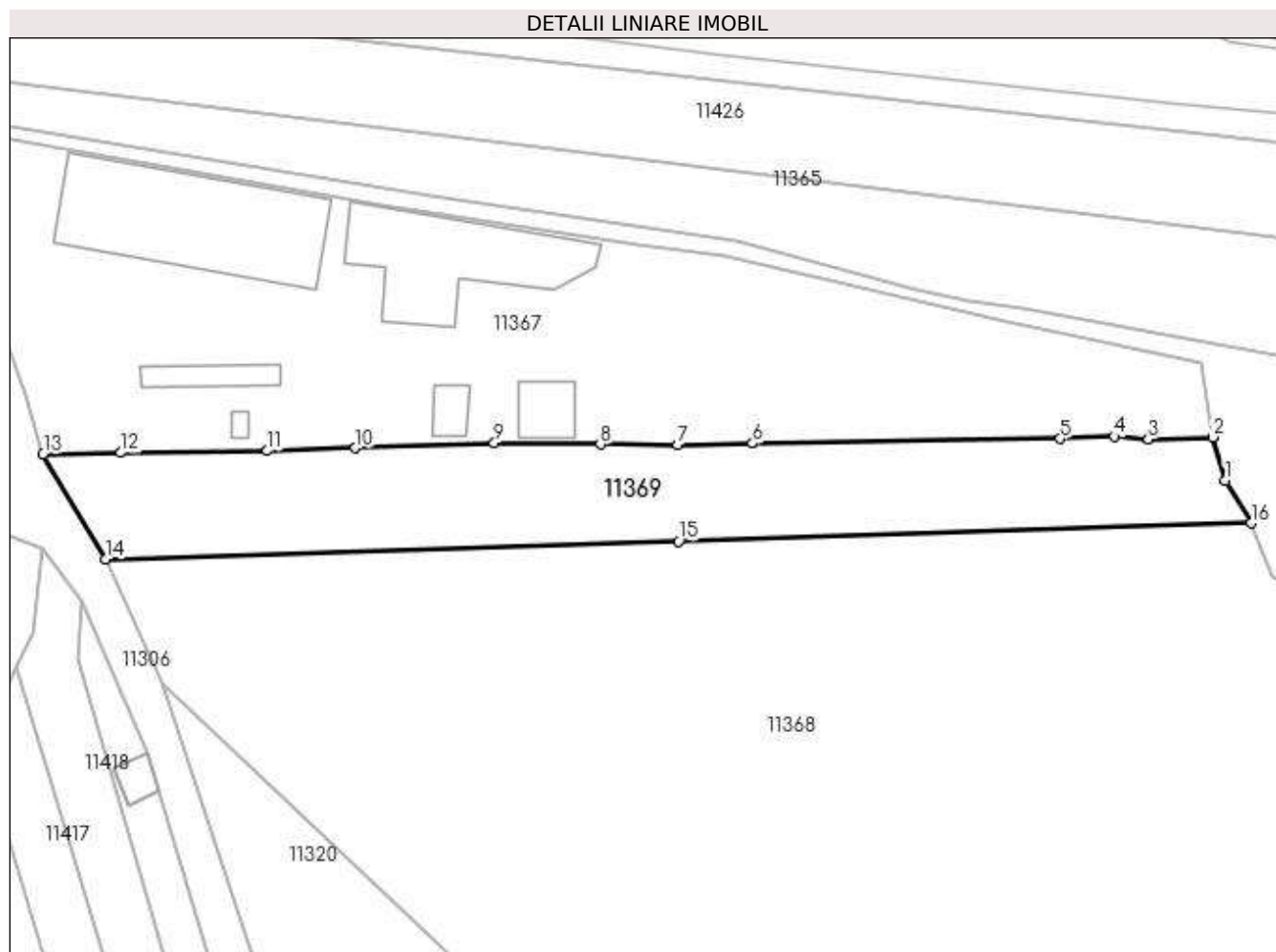
| Inscrieri privind dezmembramintele dreptului de proprietate, drepturi reale de garanție și sarcini | Referințe |
|--|-----------|
| NU SUNT | |

Anexa Nr. 1 La Partea I

Teren

| Nr cadastral | Suprafața (mp)* | Observații / Referințe |
|--------------|-----------------|------------------------|
| | 2.122 | |

* Suprafața este determinată în planul de proiecție Stereo 70.



Date referitoare la teren

| Crt | Categorie folosință | Intra vilan | Suprafața (mp) | Tarla | Parcelă | Nr. topo | Observații / Referințe |
|-----|---------------------|-------------|----------------|-------|---------|----------|------------------------|
| 1 | faneata | DA | 2.122 | 47 | 1983 | - | |

Lungime Segmente

1) Valorile lungimilor segmentelor sunt obținute din proiecție în plan.

| Punct început | X / Y | Punct sfârșit | X / Y | Lungime segment (** (m) |
|---------------|----------------------------|---------------|----------------------------|-------------------------|
| 1 | 581.808,225 388.096,913 | 2 | 581.806,447 388.102,834 | 6.182 |
| 2 | 581.806,447 388.102,834 | 3 | 581.797,689 388.102,542 | 8.763 |
| 3 | 581.797,689 388.102,542 | 4 | 581.793,034 388.102,925 | 4.671 |
| 4 | 581.793,034 388.102,925 | 5 | 581.785,572 388.102,638 | 7.468 |
| 5 | 581.785,572 388.102,638 | 6 | 581.743,387 388.101,99 | 42.19 |

| Punct început | X / Y | Punct sfârşit | X / Y | Lungime segment (** (m) |
|---------------|----------------------------|---------------|----------------------------|-------------------------|
| 6 | 581.743,387 388.101,99 | 7 | 581.733,073 388.101,733 | 10.317 |
| 7 | 581.733,073 388.101,733 | 8 | 581.722,517 388.101,839 | 10.557 |
| 8 | 581.722,517 388.101,839 | 9 | 581.707,975 388.102,042 | 14.543 |
| 9 | 581.707,975 388.102,042 | 10 | 581.688,951 388.101,348 | 19.037 |
| 10 | 581.688,951 388.101,348 | 11 | 581.676,867 388.100,967 | 12.09 |
| 11 | 581.676,867 388.100,967 | 12 | 581.656,785 388.100,692 | 20.084 |
| 12 | 581.656,785 388.100,692 | 13 | 581.646,121 388.100,477 | 10.666 |
| 13 | 581.646,121 388.100,477 | 14 | 581.654,67 388.086,089 | 16.736 |
| 14 | 581.654,67 388.086,089 | 15 | 581.733,259 388.088,556 | 78.628 |
| 15 | 581.733,259 388.088,556 | 16 | 581.811,742 388.091,069 | 78.523 |
| 16 | 581.811,742 388.091,069 | 1 | 581.808,225 388.096,913 | 6.821 |

** Lungimile segmentelor sunt determinate în planul de proiecție Stereo 70 și sunt rotunjite la 1 milimetru.

*** Distanța dintre puncte este formată din segmente cumulate ce sunt mai mici decât valoarea 1 milimetru.

**DATE DESPRE IMOBILUL NR. 11370**

Oficiul de Cadastru și Publicitate Imobiliară PRAHOVA
Biroul de Cadastru și Publicitate Imobiliară Ploiești

A. Partea I. Descrierea imobilului

TEREN Intravilan

Nr. CF vechi:2750

Nr. cadastral vechi:10209

Adresa: Loc. Pleasa, Str Fabricilor, Nr. 161, Jud. Prahova

| Nr. Crt | Nr cadastral Nr. topografic | Suprafața* (mp) | Observații / Referințe |
|---------|-----------------------------|-----------------|---|
| A1 | 20359 | 2.122 | Sector cadastral:57 Teren neimprejmuit; |

B. Partea II. Proprietari și acte

| Inscrieri privitoare la dreptul de proprietate și alte drepturi reale | Referințe |
|--|---|
| 27820 / 07/06/2007 | |
| Act Notarial nr. 2528, din 06/06/2007 emis de NP DRAGAN N. (ACT DE DEZMEMBRARE;); | |
| B0 | Se infiinteaza cartea funciara nr. 2750 a unitatii administrativ teritoriale Bucov , care cuprinde imobilul cu numarul cadastral descris la PI/A+1, rezultat din dezmembrarea imobilului cu numarul cadastral 10205 / cu numar cadastral hartie 407, 407/C25 din cartea funciara nr. 305 a aceleiasi unitati administrativ teritoriale. |
| | A1 |
| Contract De Vanzare-Cumparare nr. 554, din 05/03/2002 emis de Np Lupu Maria Luiza; | |
| B1 | Intabulare, drept de PROPRIETATE, dobandit prin Conventie, cota actuala 1/1, cota initiala 1/1 |
| | 1) ALEXANDRION SABER DISTILLERIES 1789 S.R.L., CIF:13575086 |
| | A1 |
| 28215 / 22/03/2016 | |
| Act Notarial nr. 382, din 18/03/2016 emis de NP Scantei Laura Iuliana; | |
| B10 | se noteaza interdictia de grevare cu sarcini sau servituti (asupra cotei de 34,70% aferenta unei suprafete indivize de 736,33 mp din terenul in suprafata de 2122 mp proprietatea SC ALEXANDRION GRUP ROMANIA SRL) |
| | 1) ALPHA BANK ROMANIA SA, CIF:5062063 |
| | A1 |
| 102531 / 07/11/2018 | |
| Act Administrativ nr. 16215, din 06/11/2018 emis de PRIMARIA BUCOV; | |
| B13 | se noteaza actualizarea informatiilor cadastrale ins ensul ca adresa actuala a imobilului este com.Bucov, sat Pleasa, str.Fabricilor nr.161, jud.Prahova |
| | A1 |
| 109522 / 27/11/2018 | |
| Act Notarial nr. 1396, din 22/11/2018 emis de NP Scantei Laura Iuliana; | |
| B14 | se noteaza interdictiile de grevare, instrainare, inchiriere, dezmembrare, alipire, construire, demolare , restructurare si amenajare (asupra cotei indivize de 65,30% aferenta unei suprafete indivize de 1385,67 mp. din suprafata totala de 2122 mp proprietatea SC ALEXANDRION GRUP ROMANIA SRL) |
| | 1) BANCA TRANSILVANIA SA, CIF:5022670 |
| | A1 |
| Act Notarial nr. 1397, din 22/11/2018 emis de NP Scantei Laura Iuliana; | |
| B15 | se noteaza interdictiile de grevare, instrainare, inchiriere, dezmembrare, alipire, construire, demolare , restructurare si amenajare (asupra cotei indivize de 65,30% aferenta unei suprafete indivize de 1385,67 mp. din suprafata totala de 2122 mp proprietatea SC ALEXANDRION GRUP ROMANIA SRL) |
| | 1) BANCA TRANSILVANIA SA, CIF:5022670 |
| | A1 |
| 142616 / 05/12/2019 | |
| Act Notarial nr. 1188, din 04/12/2019 emis de NP Codrin Macovei; | |
| B16 | se noteaza interdictiile de instrainare, grevare, inchiriere, dezmembrare, alipire, construire, demolare, restructurare si amenajare (asupra cotei indivize de 65,30% aferenta unei suprafete indivize de 1385,67 mp. din suprafata totala de 2122 mp proprietatea SC ALEXANDRION GRUP ROMANIA SRL) |
| | 1) BANCA TRANSILVANIA SA, CIF:5022670 |
| | A1 |
| 40493 / 19/05/2020 | |
| Act Notarial nr. 854, din 15/05/2020 emis de NP IOSEP Cristina Mihaela; | |

| Inscrieri privitoare la dreptul de proprietate și alte drepturi reale | | Referințe |
|--|---|-----------|
| B17 | se noteaza interdictiile de grevare cu sarcini sau servituti (asupra cotei de 34,70% aferenta unei suprafete indivize de 736,33 mp din terenul in suprafata de 2122 mp proprietatea SC ALEXANDRION GRUP ROMANIA SRL) 1) ALPHA BANK ROMANIA SA, CIF:5062063 | A1 |
| 133998 / 11/12/2020 | | |
| Act Notarial nr. 2393, din 09/12/2020 emis de NP IOSEP Cristina Mihaela; | | |
| B18 | se noteaza interdictiile de grevare, instrainare, inchiriere, dezmembrare, alipire, construire, demolare, restructurare si amenajare (asupra cotei indivize de 65,30% aferenta unei suprafete indivize de 1385,67 mp. din suprafata totala de 2122 mp proprietatea SC ALEXANDRION GRUP) 1) BANCA TRANSILVANIA SA, CIF:5022670 | A1 |
| 137914 / 22/12/2020 | | |
| Act Notarial nr. 2484, din 21/12/2020 emis de NP IOSEP Cristina Mihaela; | | |
| B19 | se noteaza interdictia de grevare cu sarcini sau servituti (asupra cotei de 34,70% aferenta unei suprafete indivize de 736,33 mp din terenul in suprafata de 2122 mp proprietatea SC ALEXANDRION GRUP ROMANIA SRL) 1) ALPHA BANK ROMANIA SA, CIF:5062063 | A1 |
| 114687 / 01/09/2021 | | |
| Act Notarial nr. 1573, din 30/08/2021 emis de IOSEP Cristina Mihaela; | | |
| B20 | se noteaza interdictiile de grevare cu sarcini sau servituti (asupra terenului in suprafata de 736,33 mp indiviz din 2122 mp) 1) ALPHA BANK ROMANIA SA, CIF:5062063 | A1 |
| 182875 / 28/12/2021 | | |
| Inscris Sub Semnatura Privata nr. 12, din 18/10/2021 emis de ALEXANDRION (; act administrativ nr 4396528 din 21.10.2021, emis de OFICIUL REGISTRULUI COMERTULUI DE PE LANGA TRIBUNALUL PRAHOVA; act administrativ nr 19657 din 10.11.2021, emis de OFICIUL REGISTRULUI COMERTULUI DE PE LANGA TRIBUNALUL PRAHOVA); | | |
| B21 | se noteaza schimbarea denumirii societatii din SC ALEXANDRION GRUP ROMANIA SRL in ALEXANDRION SABER DISTILLERIES 1789 S.R.L. | A1 |
| Act Notarial nr. 2409, din 23/12/2021 emis de NP IOSEP Cristina Mihaela; | | |
| B22 | se noteaza interdictiile de instrainare, grevare, inchiriere, dezmembrare, alipire, construire, demolare, restructurare si amenajare 1) BANCA TRANSILVANIA SA, CIF:5022670 | A1 |
| 9158 / 20/01/2023 | | |
| Act Notarial nr. 84, din 19/01/2023 emis de NP IOSEP Cristina Mihaela; | | |
| B23 | se noteaza interdictiile de grevare, instrainare, inchiriere, dezmembrare, alipire, construire, demolare, restructurare si amenajare (asupra cotei indivize de 65,30% aferenta unei suprafete indivize de 1385,67 mp. din suprafata totala de 2122 mp proprietatea ALEXANDRION SABER DISTILLERIES 1789 S.R.L.) 1) BANCA TRANSILVANIA SA, CIF:5022670 | A1 |

C. Partea III. SARCINI

| Inscrieri privind dezmembramintele dreptului de proprietate, drepturi reale de garanție și sarcini | | Referințe |
|--|--|-----------|
| 125650 / 16/12/2015 | | |
| Act Notarial nr. 2070, din 15/12/2015 emis de NP Scantei Laura Iuliana; | | |
| C13 | se radiaza ipoteca si interdictiile aferente acestuia de sub C6,B6 inscrisa prin incheierea nr.1412/2010 | A1 |
| 28215 / 22/03/2016 | | |
| Act Notarial nr. 382, din 18/03/2016 emis de NP Scantei Laura Iuliana; | | |
| C17 | Intabulare, drept de IPOTECA, Valoare:13000000 RONsi celelalte obligatii de plata aferente creditului (asupra cotei de 34,70% aferenta unei suprafete indivize de 736,33 mp din terenul in suprafata de 2122 mp proprietatea SC ALEXANDRION GRUP ROMANIA SRL) 1) ALPHA BANK ROMANIA SA, CIF:5062063 | A1 |
| C18 | Intabulare, drept de IPOTECA, Valoare:13000000 RONsi celelalte obligatii de plata aferente creditului asupra tuturor chiriilor sau arenzilor prezente si viitoare produse de Imobil, precum si asupra indemnizatiilor platite in temeiul contractelor de garantare/asigurare cu privire la plata acestor chirii sau arenzi (asupra cotei de 34,70% | A1 |

| Inscrieri privind dezmembramintele dreptului de proprietate, drepturi reale de garanție și sarcini | | Referințe |
|--|---|-----------|
| C18 | afereanta unei suprafete indivize de 736,33 mp din terenul in suprafata de 2122 mp proprietatea SC ALEXANDRION GRUP ROMANIA SRL) 1) ALPHA BANK ROMANIA SA, CIF:5062063 | A1 |
| 109522 / 27/11/2018 | | |
| Act Notarial nr. 1413, din 26/11/2018 emis de NP Scantei Laura Iuliana; | | |
| C21 | se radiaza ipotecile, interdictiile aferente si actele aditionale inscrise sub C3, C4, C7, C8, C9, C10, C11, C12, C14, C15, C16,C19,C20 si B4, B5,B7,B8,B9,B12 inscrise prin incheierile nr. 27857/2009,27860/2009, 56249/2012, 64342/2013, 64344/2013, 47525/2015, 64680/2015, 28215/2016,74176/2016, 57051/2017 | A1 |
| Act Notarial nr. 1396, din 22/11/2018 emis de NP Scantei Laura Iuliana; | | |
| C22 | Intabulare, drept de IPOTECA, Valoare:27000000 LEIsi celelalte obligatii de plata aferente creditului (asupra cotei indivize de 65,30% aferenta unei suprafete indivize de 1385,67 mp. din suprafata totala de 2122 mp proprietatea SC ALEXANDRION GRUP ROMANIA SRL) 1) BANCA TRANSILVANIA SA, CIF:5022670 | A1 |
| Act Notarial nr. 1397, din 22/11/2018 emis de NP Scantei Laura Iuliana; | | |
| C23 | Intabulare, drept de IPOTECA, Valoare:10000000 LEIsi celelalte obligatii de plata aferente creditului (asupra cotei indivize de 65,30% aferenta unei suprafete indivize de 1385,67 mp. din suprafata totala de 2122 mp proprietatea SC ALEXANDRION GRUP ROMANIA SRL) 1) BANCA TRANSILVANIA SA, CIF:5022670 | A1 |
| 142616 / 05/12/2019 | | |
| Act Notarial nr. 1188, din 04/12/2019 emis de NP Codrin Macovei; | | |
| C24 | Intabulare, drept de IPOTECA, Valoare:5000000 LEIsi celelalte obligatii de plata aferente creditului (asupra cotei indivize de 65,30% aferenta unei suprafete indivize de 1385,67 mp. din suprafata totala de 2122 mp proprietatea SC ALEXANDRION GRUP ROMANIA SRL) 1) BANCA TRANSILVANIA SA, CIF:5022670 | A1 |
| 40493 / 19/05/2020 | | |
| Act Notarial nr. 854, din 15/05/2020 emis de NP IOSEP Cristina Mihaela; | | |
| C25 | Intabulare, drept de IPOTECA, Valoare:5000000 RONsi celelalte obligatii de plata aferente creditului (asupra cotei de 34,70% aferenta unei suprafete indivize de 736,33 mp din terenul in suprafata de 2122 mp proprietatea SC ALEXANDRION GRUP ROMANIA SRL) 1) ALPHA BANK ROMANIA SA, CIF:5062063 | A1 |
| 56281 / 24/06/2020 | | |
| Act Administrativ nr. 40493, din 19/05/2020 emis de OCPI PRAHOVA; | | |
| C26 | se respinge cererea privind indreptarea erorii materiale, intrucat nu a fost a greseala savarsita cu prilejul inscrierii in cartea funciara | A1 |
| 129459 / 08/12/2020 | | |
| Act Notarial nr. 854, din 15/05/2020 emis de NP IOSEP Cristina Mihaela; | | |
| C27 | se noteaza dreptul de ipoteca mobiliara asupra tuturor chiriilor si/sau arenzilor prezente si viitoare si asupra oricaror alte venituri generate de sau in legatura cu imobilul ipotecat sau oricare parte din acesta, precum si asupra indemnizatiilor platite in temeiul unor contracte de asigurare cu privire la plata unor asemenea chirii sau arenze (asupra cotei de 34,70% aferenta unei suprafete indivize de 736,33 mp din terenul in suprafata de 2122 mp proprietatea SC ALEXANDRION GRUP ROMANIA SRL) 1) ALPHA BANK ROMANIA SA, CIF:5062063 | A1 |
| 133998 / 11/12/2020 | | |
| Act Notarial nr. 2393, din 09/12/2020 emis de NP IOSEP Cristina Mihaela; | | |
| C28 | Intabulare, drept de IPOTECA, Valoare:8000000 LEIsi ceelalte obligatii de plata aferente creditului (asupra cotei indivize de 65,30% aferenta unei suprafete indivize de 1385,67 mp. din suprafata totala de 2122 mp proprietatea SC ALEXANDRION GRUP) | A1 |
| 1) BANCA TRANSILVANIA SA, CIF:5022670 | | |
| 137914 / 22/12/2020 | | |
| Act Notarial nr. 2484, din 21/12/2020 emis de NP IOSEP Cristina Mihaela; | | |
| C29 | Intabulare, drept de IPOTECA, Valoare:2000000 EURsi celelalte obligatii de plata aferente creditului (asupra cotei de 34,70% aferenta unei suprafete indivize de 736,33 mp din terenul in suprafata de 2122 mp proprietatea SC ALEXANDRION GRUP ROMANIA SRL) 1) ALPHA BANK ROMANIA SA, CIF:5062063 | A1 |
| C30 | Intabulare, drept de IPOTECA, Valoare:5000000 RONsi celelalte | A1 |

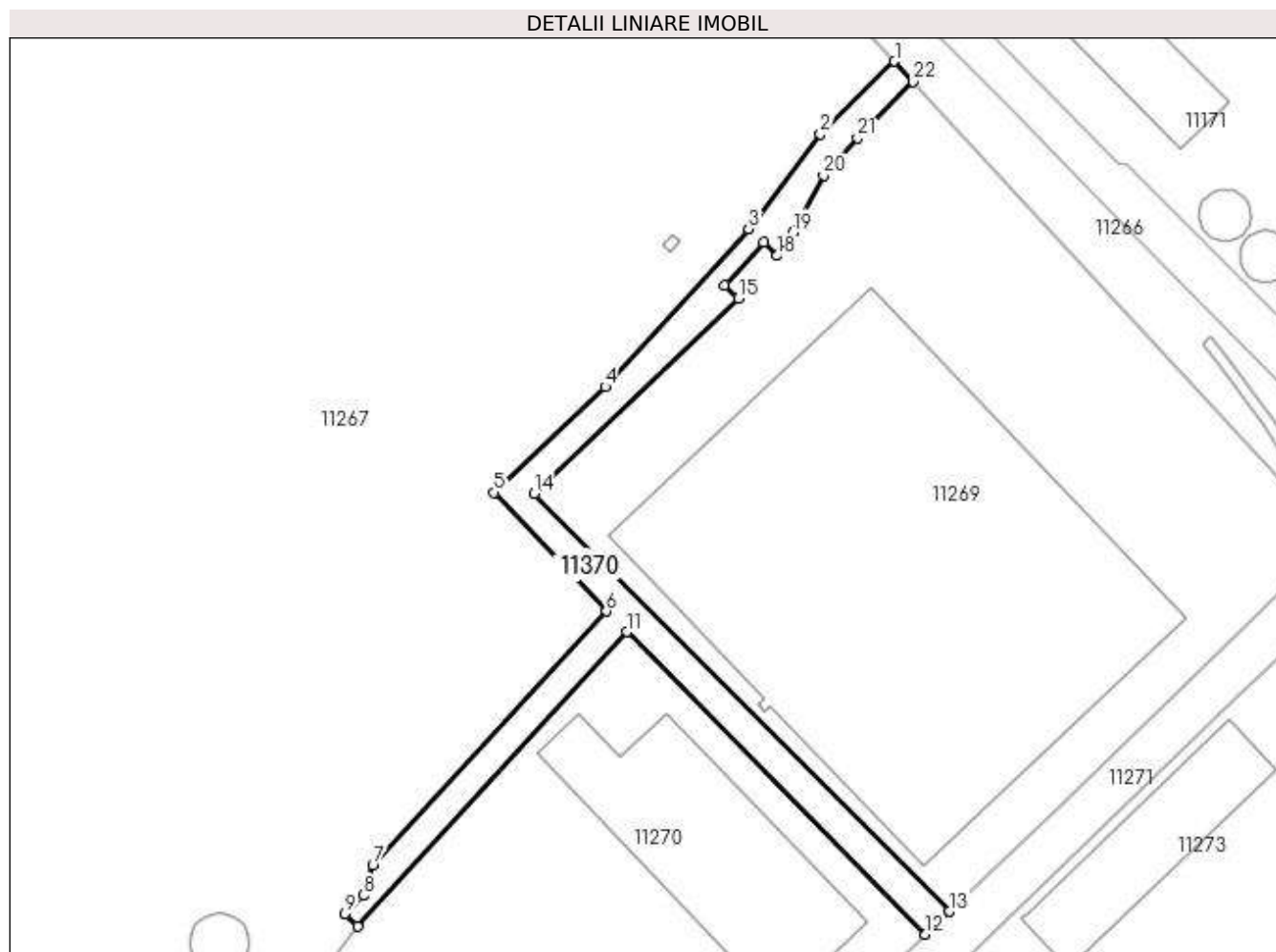
| Inscrieri privind dezmembramintele dreptului de proprietate, drepturi reale de garanție și sarcini | | Referințe |
|--|---|-----------|
| C30 | obligatii de plata aferente creditului (asupra cotei de 34,70% aferenta unei suprafete indivize de 736,33 mp din terenul in suprafata de 2122 mp proprietatea SC ALEXANDRION GRUP ROMANIA SRL) 1) ALPHA BANK ROMANIA SA, CIF:5062063 | |
| 139810 / 30/12/2020 | | |
| Act Notarial nr. 2484, din 21/12/2020 emis de NP IOSEP Cristina Mihaela; | | |
| C31 | se noteaza dreptul de ipoteca mobiliara asupra tuturor chiriilor si/sauarenzilor prezente si viitoare si asupra oricaror alte venituri generate de sau in legatura cu imobilul ipotecat sau oricare parte din acesta, precum si asupra indemnizatiilor platite in temeiul unor contracte de asigurare cu privire la plata unor asemenea chirii sau arenze, (asupra cotei de 34,70% din terenul in suprafata totala de 2122 mp avand destinatia de drum de acces) 1) ALPHA BANK ROMANIA SA, CIF:5062063 | A1 |
| 114687 / 01/09/2021 | | |
| Act Notarial nr. 1573, din 30/08/2021 emis de IOSEP Cristina Mihaela; | | |
| C32 | Intabulare, drept de IPOTECA, Valoare:10000000 RONsi celelalte obligatii de plata aferente creditului (asupra terenului in suprafata de 736,33 mp indiviz din 2122 mp) 1) ALPHA BANK ROMANIA SA, CIF:5062063 | A1 |
| 116676 / 06/09/2021 | | |
| Act Notarial nr. 1573, din 30/08/2021 emis de IOSEP Cristina Mihaela; | | |
| C33 | se noteaza ipoteca mobiliara pentru suma de 10000000 Ron si celelalte obligatii de plata aferente creditului, asupra fructelor civile (chirii si arenze) prezente si viitoare, obtinute din inchirierea/arendarea imobilului, precum si asupra indemnizatiilor platite in temeiul unor contracte de asigurare cu privire la plata chiriilor sau arenzilor produse de imobil 1) ALPHA BANK ROMANIA SA, CIF:5062063 | A1 |
| 182875 / 28/12/2021 | | |
| Act Notarial nr. 2409, din 23/12/2021 emis de NP IOSEP Cristina Mihaela; | | |
| C34 | Intabulare, drept de IPOTECA, Valoare:4000000 LEIsi celelalte obligatii de plata aferente creditului 1) BANCA TRANSILVANIA SA, CIF:5022670 | A1 |
| 9158 / 20/01/2023 | | |
| Act Notarial nr. 84, din 19/01/2023 emis de NP IOSEP Cristina Mihaela; | | |
| C35 | Intabulare, drept de IPOTECA, Valoare:8000000 LEIsi celelalte obligatii de plata aferente creditului ce reprezinta majorarea sumei de la 27.000.000 lei la 35.000.000 lei (asupra cotei indivize de 65,30% aferenta unei suprafete indivize de 1385,67 mp. din suprafata totala de 2122 mp proprietatea ALEXANDRION SABER DISTILLERIES 1789 S. R.L.) 1) BANCA TRANSILVANIA SA, CIF:5022670 | A1 |

Anexa Nr. 1 La Partea I

Teren

| Nr cadastral | Suprafața (mp)* | Observații / Referințe |
|--------------|-----------------|------------------------|
| 20359 | 2.122 | |

* Suprafața este determinată în planul de proiecție Stereo 70.



Date referitoare la teren

| Crt | Categorie folosință | Intra vilan | Suprafața (mp) | Tarla | Parcelă | Nr. topo | Observații / Referințe |
|-----|---------------------|-------------|----------------|-------|---------|----------|------------------------|
| 1 | drum | DA | 2.122 | 44 | 1905 | - | |

Lungime Segmente

1) Valorile lungimilor segmentelor sunt obținute din proiecție în plan.

| Punct început | X / Y | Punct sfârșit | X / Y | Lungime segment (** (m) | Punct început | X / Y | Punct sfârșit | X / Y | Lungime segment (** (m) |
|---------------|--------------------------|---------------|--------------------------|-------------------------|---------------|--------------------------|---------------|--------------------------|-------------------------|
| 1 | 581.110,68 388.452,56 | 2 | 581.095,06 388.437,24 | 21.879 | 2 | 581.095,06 388.437,24 | 3 | 581.079,87 388.417,22 | 25.13 |
| 3 | 581.079,87 388.417,22 | 4 | 581.049,53 388.383,88 | 45.079 | 4 | 581.049,53 388.383,88 | 5 | 581.026,07 388.361,56 | 32.381 |
| 5 | 581.026,07 388.361,56 | 6 | 581.049,85 388.336,5 | 34.547 | 6 | 581.049,85 388.336,5 | 7 | 581.000,49 388.282,8 | 72.939 |
| 7 | 581.000,49 388.282,8 | 8 | 580.998,44 388.276,5 | 6.625 | 8 | 580.998,44 388.276,5 | 9 | 580.994,63 388.272,54 | 5.495 |
| 9 | 580.994,63 388.272,54 | 10 | 580.997,26 388.269,98 | 3.67 | 10 | 580.997,26 388.269,98 | 11 | 581.054,08 388.332,13 | 84.209 |

| Punct început | X / Y | Punct sfârșit | X / Y | Lungime segment (** (m) |
|---------------|--------------------------|---------------|--------------------------|-------------------------|
| 11 | 581.054,08 388.332,13 | 12 | 581.117,18 388.268,27 | 89.776 |
| 13 | 581.122,24 388.273,1 | 14 | 581.034,55 388.361,35 | 124.409 |
| 15 | 581.077,74 388.402,59 | 16 | 581.074,83 388.405,31 | 3.983 |
| 17 | 581.083,0 388.414,38 | 18 | 581.085,94 388.411,58 | 4.06 |
| 19 | 581.089,24 388.416,43 | 20 | 581.095,69 388.428,49 | 13.676 |
| 21 | 581.102,87 388.436,38 | 22 | 581.114,62 388.448,26 | 16.709 |

| Punct început | X / Y | Punct sfârșit | X / Y | Lungime segment (** (m) |
|---------------|--------------------------|---------------|--------------------------|-------------------------|
| 12 | 581.117,18 388.268,27 | 13 | 581.122,24 388.273,1 | 6.995 |
| 14 | 581.034,55 388.361,35 | 15 | 581.077,74 388.402,59 | 59.717 |
| 16 | 581.074,83 388.405,31 | 17 | 581.083,0 388.414,38 | 12.207 |
| 18 | 581.085,94 388.411,58 | 19 | 581.089,24 388.416,43 | 5.866 |
| 20 | 581.095,69 388.428,49 | 21 | 581.102,87 388.436,38 | 10.668 |
| 22 | 581.114,62 388.448,26 | 1 | 581.110,68 388.452,56 | 5.832 |

** Lungimile segmentelor sunt determinate în planul de proiecție Stereo 70 și sunt rotunjite la 1 milimetru.

*** Distanța dintre puncte este formată din segmente cumulate ce sunt mai mici decât valoarea 1 milimetru.

**DATE DESPRE IMOBILUL NR. 11371**

Oficiul de Cadastru și Publicitate Imobiliară PRAHOVA
Biroul de Cadastru și Publicitate Imobiliară Ploiești

A. Partea I. Descrierea imobilului

TEREN Intravilan

Adresa: Loc. Pleasa, Jud. Prahova

| Nr. Crt | Nr cadastral Nr. topografic | Suprafața* (mp) | Observații / Referințe |
|---------|-----------------------------|-----------------|---|
| A1 | | 1.255 | Sector cadastral:57 Teren neimprejmuit; |

B. Partea II. Proprietari și acte

| Inscrieri privitoare la dreptul de proprietate și alte drepturi reale | Referințe |
|--|-----------|
| / | |
| Act Normativ nr. 7, din 13/03/1996 emis de PARLAMENTUL ROMANIEI (LEGE;); | |
| B1 | A1 |
| Inscrierea provizorie, drept de PROPRIETATE, dobandit prin Lege, cota actuala 1/1, cota initiala 1/1 1) COMUNA BUCOV, CIF:2843531 | |

C. Partea III. SARCINI .

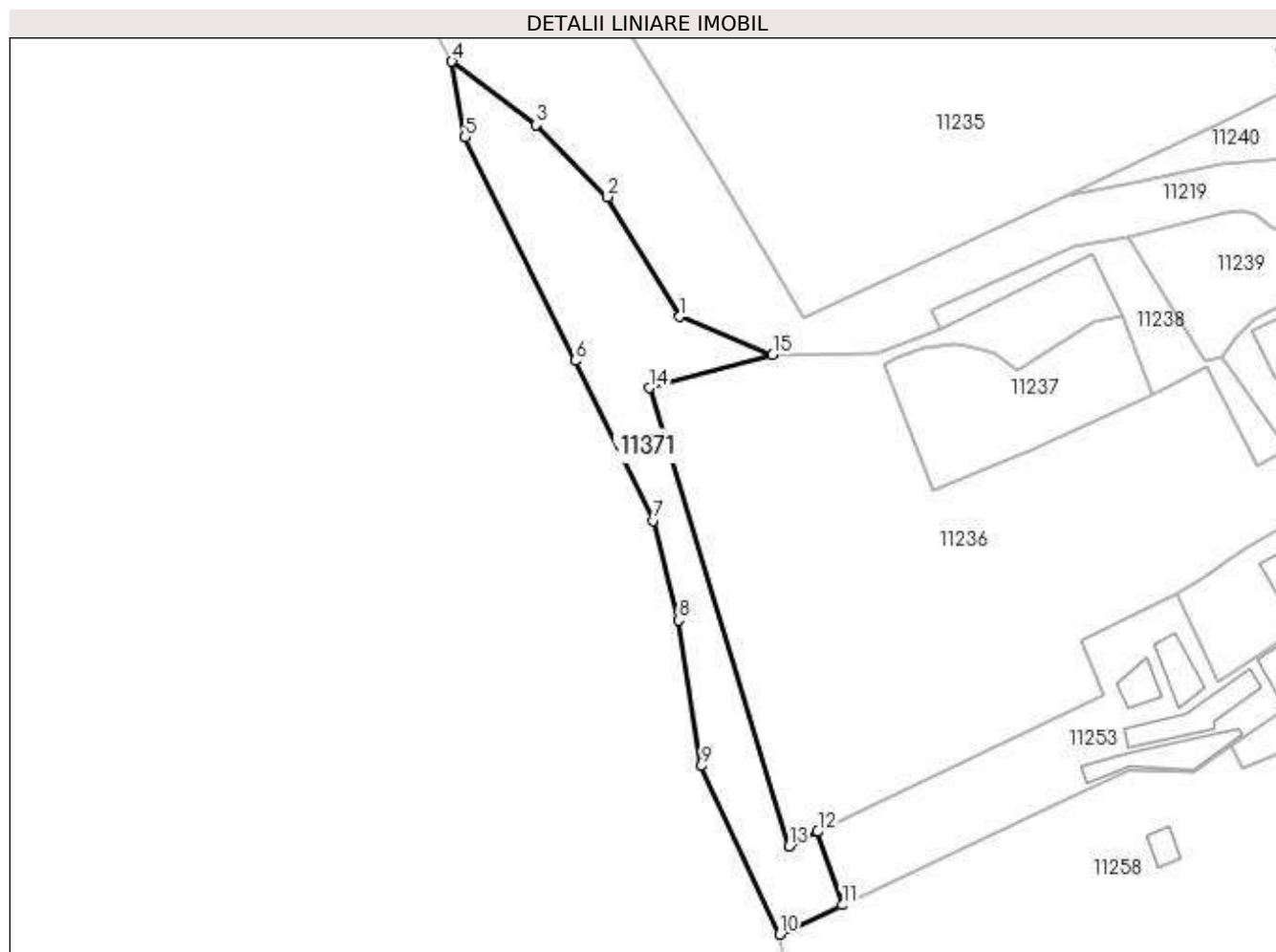
| Inscrieri privind dezmembramintele dreptului de proprietate, drepturi reale de garanție și sarcini | Referințe |
|--|-----------|
| NU SUNT | |

Anexa Nr. 1 La Partea I

Teren

| Nr cadastral | Suprafața (mp)* | Observații / Referințe |
|--------------|-----------------|------------------------|
| | 1.255 | |

* Suprafața este determinată în planul de proiecție Stereo 70.



Date referitoare la teren

| Crt | Categorie folosință | Intra vilan | Suprafața (mp) | Tarla | Parcelă | Nr. topo | Observații / Referințe |
|-----|---------------------|-------------|----------------|-------|---------|----------|------------------------|
| 1 | drum | DA | 1.255 | 45 | 1883 | - | |

Lungime Segmente

1) Valorile lungimilor segmentelor sunt obținute din proiecție în plan.

| Punct început | X / Y | Punct sfârșit | X / Y | Lungime segment (** (m) |
|---------------|----------------------------|---------------|----------------------------|-------------------------|
| 1 | 580.541,607 388.717,675 | 2 | 580.531,366 388.734,605 | 19.786 |
| 2 | 580.531,366 388.734,605 | 3 | 580.521,219 388.744,766 | 14.36 |
| 3 | 580.521,219 388.744,766 | 4 | 580.509,395 388.753,732 | 14.839 |
| 4 | 580.509,395 388.753,732 | 5 | 580.511,246 388.743,038 | 10.853 |
| 5 | 580.511,246 388.743,038 | 6 | 580.526,769 388.711,412 | 35.23 |

| Punct început | X / Y | Punct sfârșit | X / Y | Lungime segment (** (m) |
|---------------|----------------------------|---------------|----------------------------|-------------------------|
| 6 | 580.526,769 388.711,412 | 7 | 580.537,77 388.688,823 | 25.125 |
| 7 | 580.537,77 388.688,823 | 8 | 580.541,47 388.674,727 | 14.574 |
| 8 | 580.541,47 388.674,727 | 9 | 580.544,623 388.654,12 | 20.847 |
| 9 | 580.544,623 388.654,12 | 10 | 580.555,72 388.630,36 | 26.224 |
| 10 | 580.555,72 388.630,36 | 11 | 580.564,552 388.634,495 | 9.752 |
| 11 | 580.564,552 388.634,495 | 12 | 580.561,091 388.644,854 | 10.922 |
| 12 | 580.561,091 388.644,854 | 13 | 580.557,065 388.642,846 | 4.499 |
| 13 | 580.557,065 388.642,846 | 14 | 580.537,282 388.707,577 | 67.687 |
| 14 | 580.537,282 388.707,577 | 15 | 580.554,712 388.712,268 | 18.05 |
| 15 | 580.554,712 388.712,268 | 1 | 580.541,607 388.717,675 | 14.177 |

** Lungimile segmentelor sunt determinate în planul de proiecție Stereo 70 și sunt rotunjite la 1 milimetru.

*** Distanța dintre puncte este formată din segmente cumulate ce sunt mai mici decât valoarea 1 milimetru.

**DATE DESPRE IMOBILUL NR. 11372**

Oficiul de Cadastru și Publicitate Imobiliară PRAHOVA
Biroul de Cadastru și Publicitate Imobiliară Ploiești

A. Partea I. Descrierea imobilului

TEREN Intravilan

Adresa: Loc. Pleasa, Jud. Prahova

| Nr. Crt | Nr cadastral Nr. topografic | Suprafața* (mp) | Observații / Referințe |
|---------|-----------------------------|-----------------|---|
| A1 | | 25 | Sector cadastral:57 Teren neimprejmuit; |

B. Partea II. Proprietari și acte

| Inscrieri privitoare la dreptul de proprietate și alte drepturi reale | | Referințe |
|---|--|-----------|
| / | | |
| Act Normativ nr. 7, din 13/03/1996 emis de PARLAMENTUL ROMANIEI (LEGE;); | | |
| B1 | Inscrierea provizorie, drept de PROPRIETATE, dobandit prin Lege, cota actuala 1/1, cota initiala 1/1 1) COMUNA BUCOV, CIF:2843531 | A1 |

C. Partea III. SARCINI .

| Inscrieri privind dezmembramintele dreptului de proprietate, drepturi reale de garanție și sarcini | Referințe |
|--|-----------|
| NU SUNT | |

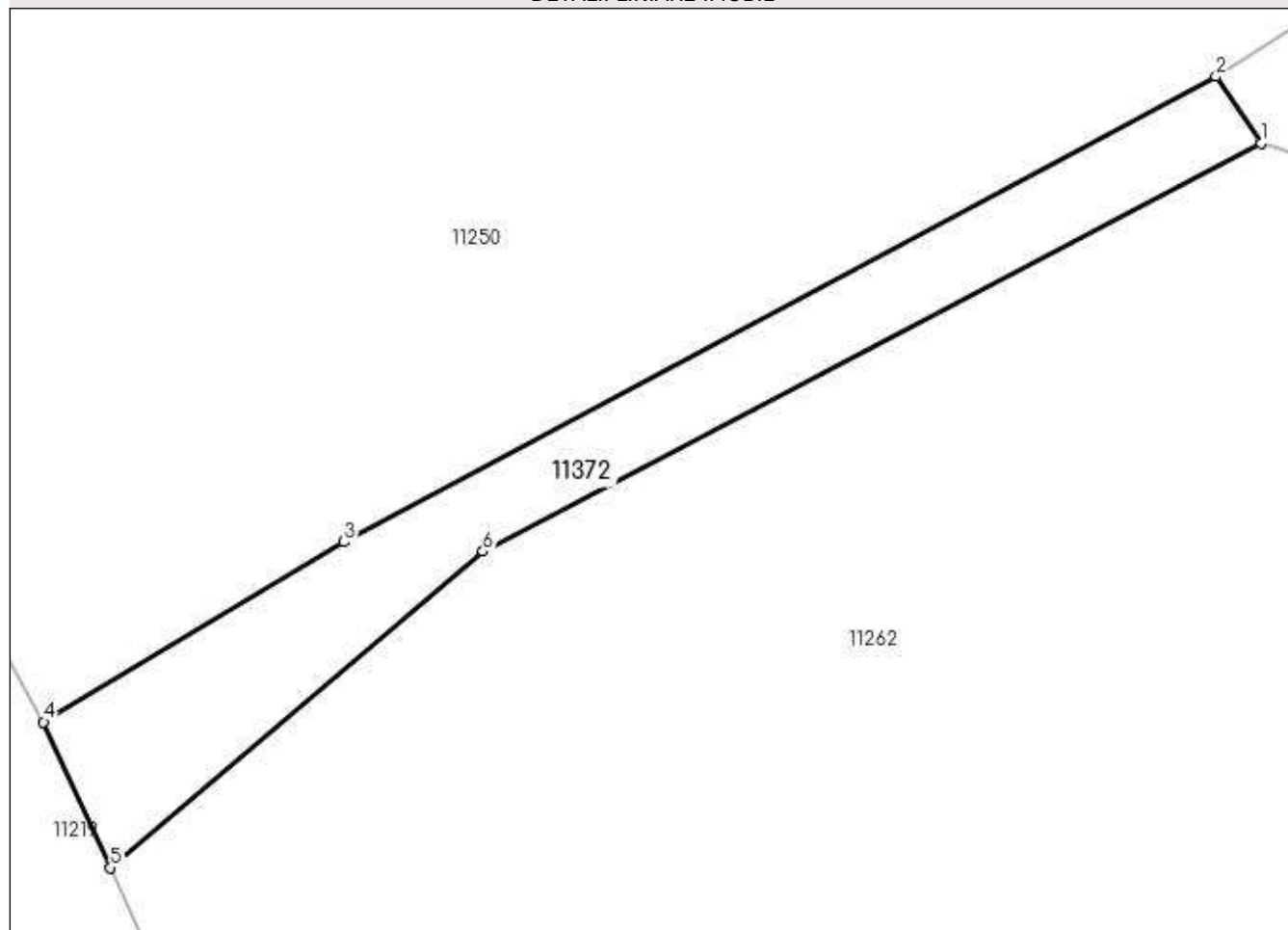
Anexa Nr. 1 La Partea I

Teren

| Nr cadastral | Suprafața (mp)* | Observații / Referințe |
|--------------|-----------------|------------------------|
| | 25 | |

* Suprafața este determinată în planul de proiecție Stereo 70.

DETALII LINIARE IMOBIL



Date referitoare la teren

| Crt | Categorie folosință | Intravilan | Suprafața (mp) | Tarla | Parcelă | Nr. topo | Observații / Referințe |
|-----|---------------------|------------|----------------|-------|---------|----------|------------------------|
| 1 | drum | DA | 25 | 45 | 1887 | - | |

Lungime Segmente

1) Valorile lungimilor segmentelor sunt obținute din proiecție în plan.

| Punct început | X / Y | Punct sfârșit | X / Y | Lungime segment (** (m) |
|---------------|----------------------------|---------------|----------------------------|-------------------------|
| 1 | 580.702,513 388.660,149 | 2 | 580.701,871 388.661,095 | 1.143 |
| 2 | 580.701,871 388.661,095 | 3 | 580.689,45 388.654,47 | 14.077 |
| 3 | 580.689,45 388.654,47 | 4 | 580.685,167 388.651,908 | 4.991 |
| 4 | 580.685,167 388.651,908 | 5 | 580.686,123 388.649,833 | 2.285 |
| 5 | 580.686,123 388.649,833 | 6 | 580.691,426 388.654,335 | 6.956 |

| Punct început | X / Y | Punct sfârșit | X / Y | Lungime segment (** (m) |
|---------------|----------------------------|---------------|----------------------------|-------------------------|
| 6 | 580.691,426 388.654,335 | 1 | 580.702,513 388.660,149 | 12.519 |

** Lungimile segmentelor sunt determinate în planul de proiecție Stereo 70 și sunt rotunjite la 1 milimetru.

*** Distanța dintre puncte este formată din segmente cumulate ce sunt mai mici decât valoarea 1 milimetru.

**DATE DESPRE IMOBILUL NR. 11373**

Oficiul de Cadastru și Publicitate Imobiliară PRAHOVA
Biroul de Cadastru și Publicitate Imobiliară Ploiești

A. Partea I. Descrierea imobilului

TEREN Intravilan

Adresa: Loc. Pleasa, Str Fabricilor, Nr. 165, Jud. Prahova, T 45 ; CC 1874

| Nr. Crt | Nr cadastral Nr. topografic | Suprafața* (mp) | Observații / Referințe |
|---------|-----------------------------|-----------------|---|
| A1 | 31588 | 1.200 | Sector cadastral:57 Teren neimprejmuit; |

B. Partea II. Proprietari și acte

| Inscrieri privitoare la dreptul de proprietate și alte drepturi reale | | Referințe |
|---|---|-----------|
| 71820 / 31/05/2022 | | |
| Act Notarial nr. 1047, din 30/05/2022 emis de David Cristian Emanuel; | | |
| B1 | Se infiinteaza cartea funciara 31588 a imobilului cu numarul cadastral 31588 / UAT Bucov, rezultat din dezmembrarea imobilului cu numarul cadastral 28740 inscris in cartea funciara 28740; | A1 |
| 89438 / 11/07/2022 | | |
| Act Notarial nr. 1247, din 07/07/2022 emis de David Cristian Emanuel; | | |
| B5 | Intabulare, drept de PROPRIETATEcumparare, dobandit prin Conventie, cota actuala 1/1, cota initiala 1/1 1) BAUFLOORING EXPERT S.R.L , CIF:22764718 | A1 |

C. Partea III. SARCINI

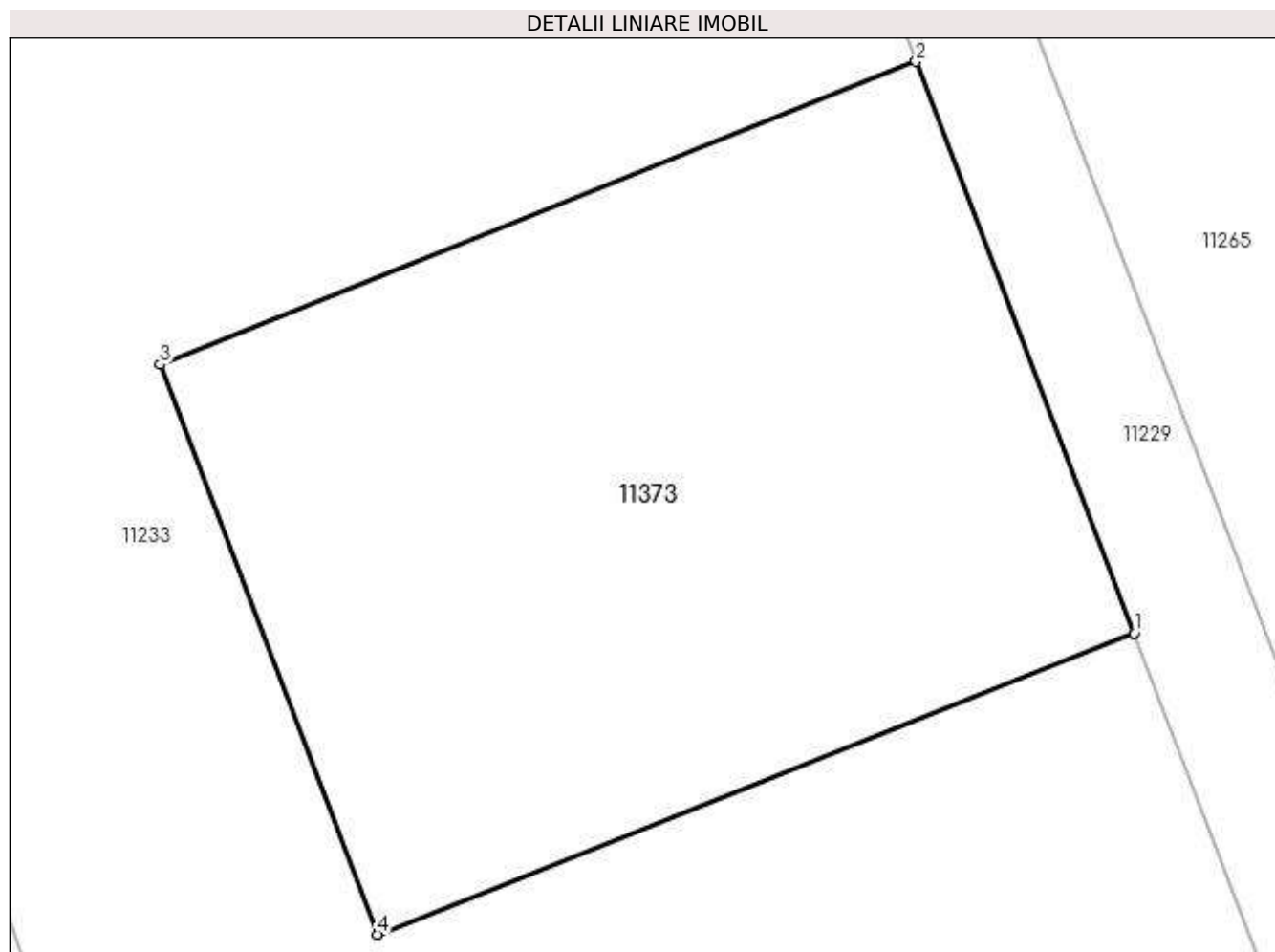
| Inscrieri privind dezmembramintele dreptului de proprietate, drepturi reale de garanție și sarcini | | Referințe |
|--|---|-----------|
| 89438 / 11/07/2022 | | |
| Act Notarial nr. 1247, din 07/07/2022 emis de David Cristian Emanuel; | | |
| C1 | se noteaza dreptul de trecere pietonala si cu orice vehicul, constituit in conditiile art.617 - 625 Cod Civil, in favoarea imobilului inscris in prezenta carte funciara (fond dominant) asupra imobilului cu numar cadastral 31566 inscris in cartea funciara 31566 a localitatii Bucov (fond aservit) | A1 |

Anexa Nr. 1 La Partea I

Teren

| Nr cadastral | Suprafața (mp)* | Observații / Referințe |
|--------------|-----------------|------------------------|
| 31588 | 1.200 | |

* Suprafața este determinată în planul de proiecție Stereo 70.



Date referitoare la teren

| Crt | Categorie folosință | Intra vilan | Suprafața (mp) | Tarla | Parcelă | Nr. topo | Observații / Referințe |
|-----|---------------------|-------------|----------------|-------|---------|----------|------------------------|
| 1 | curți constructii | DA | 1.200 | 45 | 1874 | - | |

Lungime Segmente

1) Valorile lungimilor segmentelor sunt obținute din proiecție în plan.

| Punct început | X / Y | Punct sfârșit | X / Y | Lungime segment (** (m) |
|---------------|----------------------------|---------------|----------------------------|-------------------------|
| 1 | 580.698,065 388.814,323 | 2 | 580.687,356 388.842,39 | 30.041 |
| 2 | 580.687,356 388.842,39 | 3 | 580.650,219 388.827,514 | 40.006 |
| 3 | 580.650,219 388.827,514 | 4 | 580.660,897 388.799,528 | 29.954 |
| 4 | 580.660,897 388.799,528 | 1 | 580.698,065 388.814,323 | 40.004 |

**** Lungimile segmentelor sunt determinate în planul de proiecție Stereo 70 și sunt rotunjite la 1 milimetru.**

***** Distanța dintre puncte este formată din segmente cumulate ce sunt mai mici decât valoarea 1 milimetru.**

**DATE DESPRE IMOBILUL NR. 11374**

Oficiul de Cadastru și Publicitate Imobiliară PRAHOVA
Biroul de Cadastru și Publicitate Imobiliară Ploiești

A. Partea I. Descrierea imobilului

TEREN Intravilan

Adresa: Loc. Pleasa, Jud. Prahova

| Nr. Crt | Nr cadastral Nr. topografic | Suprafața* (mp) | Observații / Referințe |
|---------|-----------------------------|-----------------|---|
| A1 | | 7.088 | Sector cadastral:57 Teren neimprejmuit; |

B. Partea II. Proprietari și acte

| Inscrieri privitoare la dreptul de proprietate și alte drepturi reale | Referințe |
|---|--|
| / | |
| Act Normativ nr. 7, din 13/03/1996 emis de PARLAMENTUL ROMANIEI (LEGE;); | |
| B1 | Inscrierea provizorie, drept de PROPRIETATE, dobandit prin Lege, cota actuala 1/1, cota initiala 1/1 1) COMUNA BUCOV, CIF:2843531 |
| | A1 |

C. Partea III. SARCINI .

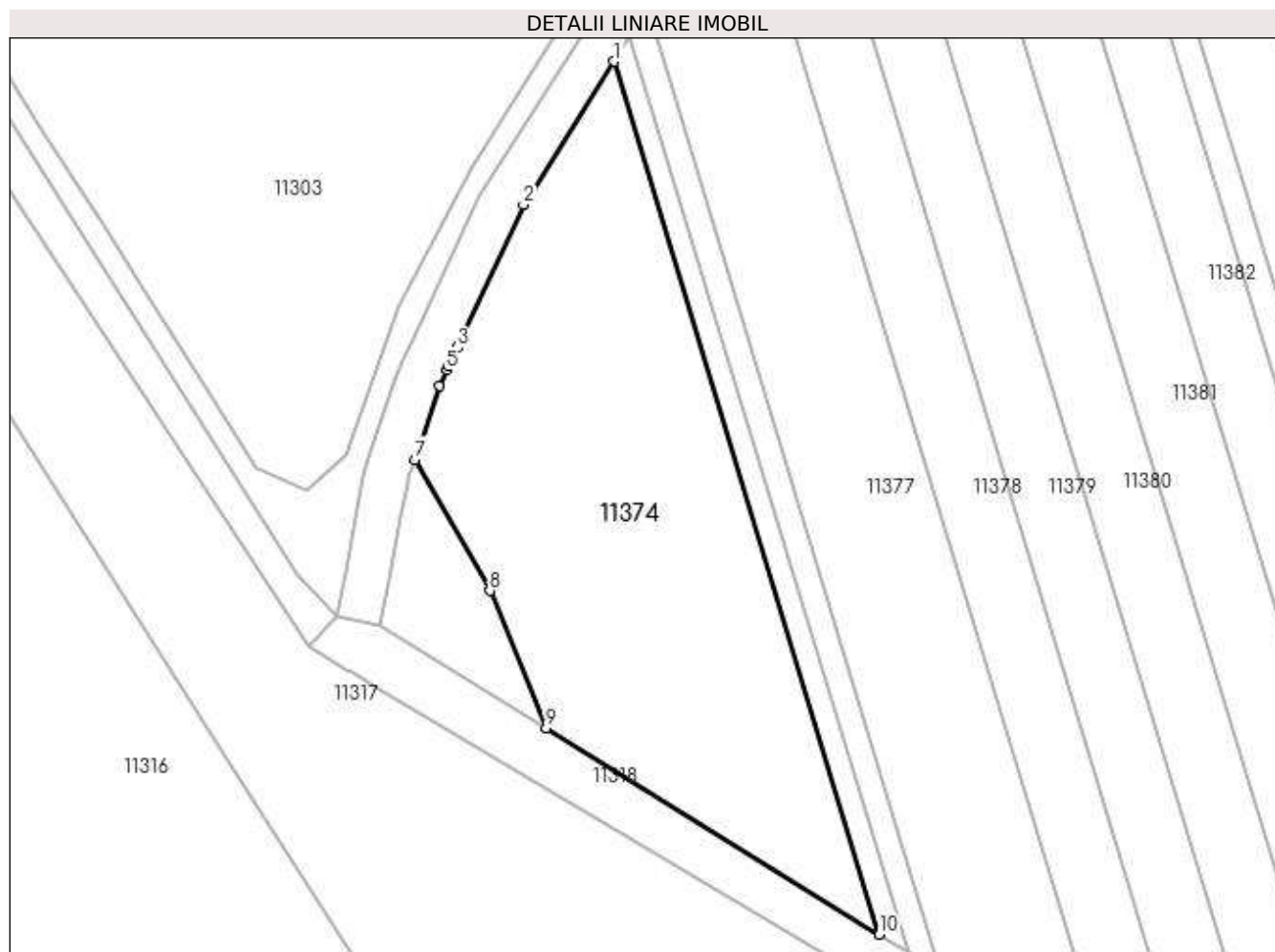
| Inscrieri privind dezmembramintele dreptului de proprietate, drepturi reale de garanție și sarcini | Referințe |
|--|-----------|
| NU SUNT | |

Anexa Nr. 1 La Partea I

Teren

| | | |
|--------------|-----------------|------------------------|
| Nr cadastral | Suprafața (mp)* | Observații / Referințe |
| | 7.088 | |

* Suprafața este determinată în planul de proiecție Stereo 70.



Date referitoare la teren

| Crt | Categorie folosință | Intravilan | Suprafața (mp) | Tarla | Parcelă | Nr. topo | Observații / Referințe |
|-----|---------------------|------------|----------------|-------|-----------|----------|------------------------|
| 1 | arabil | DA | 7.088 | 47 | 1961/43/3 | - | |

Lungime Segmente

1) Valorile lungimilor segmentelor sunt obținute din proiecție în plan.

| Punct început | X / Y | Punct sfârșit | X / Y | Lungime segment (** (m) |
|---------------|----------------------------|---------------|----------------------------|-------------------------|
| 1 | 581.280,197 387.623,067 | 2 | 581.261,896 387.594,181 | 34.195 |
| 2 | 581.261,896 387.594,181 | 3 | 581.248,539 387.565,386 | 31.742 |
| 3 | 581.248,539 387.565,386 | 4 | 581.246,807 387.561,653 | 4.115 |
| 4 | 581.246,807 387.561,653 | 5 | 581.246,446 387.560,874 | 0.859 |
| 5 | 581.246,446 387.560,874 | 6 | 581.244,946 387.557,641 | 3.564 |

| Punct început | X / Y | Punct sfârșit | X / Y | Lungime segment (** (m) |
|---------------|----------------------------|---------------|----------------------------|-------------------------|
| 6 | 581.244,946 387.557,641 | 7 | 581.240,011 387.542,775 | 15.664 |
| 7 | 581.240,011 387.542,775 | 8 | 581.255,106 387.516,309 | 30.468 |
| 8 | 581.255,106 387.516,309 | 9 | 581.266,432 387.488,645 | 29.893 |
| 9 | 581.266,432 387.488,645 | 10 | 581.333,713 387.447,01 | 79.121 |
| 10 | 581.333,713 387.447,01 | 1 | 581.280,197 387.623,067 | 184.011 |

** Lungimile segmentelor sunt determinate în planul de proiecție Stereo 70 și sunt rotunjite la 1 milimetru.

*** Distanța dintre puncte este formată din segmente cumulate ce sunt mai mici decât valoarea 1 milimetru.

**DATE DESPRE IMOBILUL NR. 11375**

Oficiul de Cadastru și Publicitate Imobiliară PRAHOVA
Biroul de Cadastru și Publicitate Imobiliară Ploiești

A. Partea I. Descrierea imobilului

TEREN Intravilan

Adresa: Loc. Pleasa, Jud. Prahova

| Nr. Crt | Nr cadastral Nr. topografic | Suprafața* (mp) | Observații / Referințe |
|---------|-----------------------------|-----------------|---|
| A1 | | 850 | Sector cadastral:57 Teren neimprejmuit; |

B. Partea II. Proprietari și acte

| Inscrieri privitoare la dreptul de proprietate și alte drepturi reale | Referințe |
|---|-----------|
| / | |
| Act Administrativ nr. 73478, din 30/11/2002 emis de CJSDPAT PRAHOVA (TITLU DE PROPRIETATE;); | |
| B1 | A1 |
| Intabulare, drept de PROPRIETATE, dobândit prin Reconstituire, cota actuala 1/1, cota initiala 1/1 1) MARIN ELENA | |

C. Partea III. SARCINI .

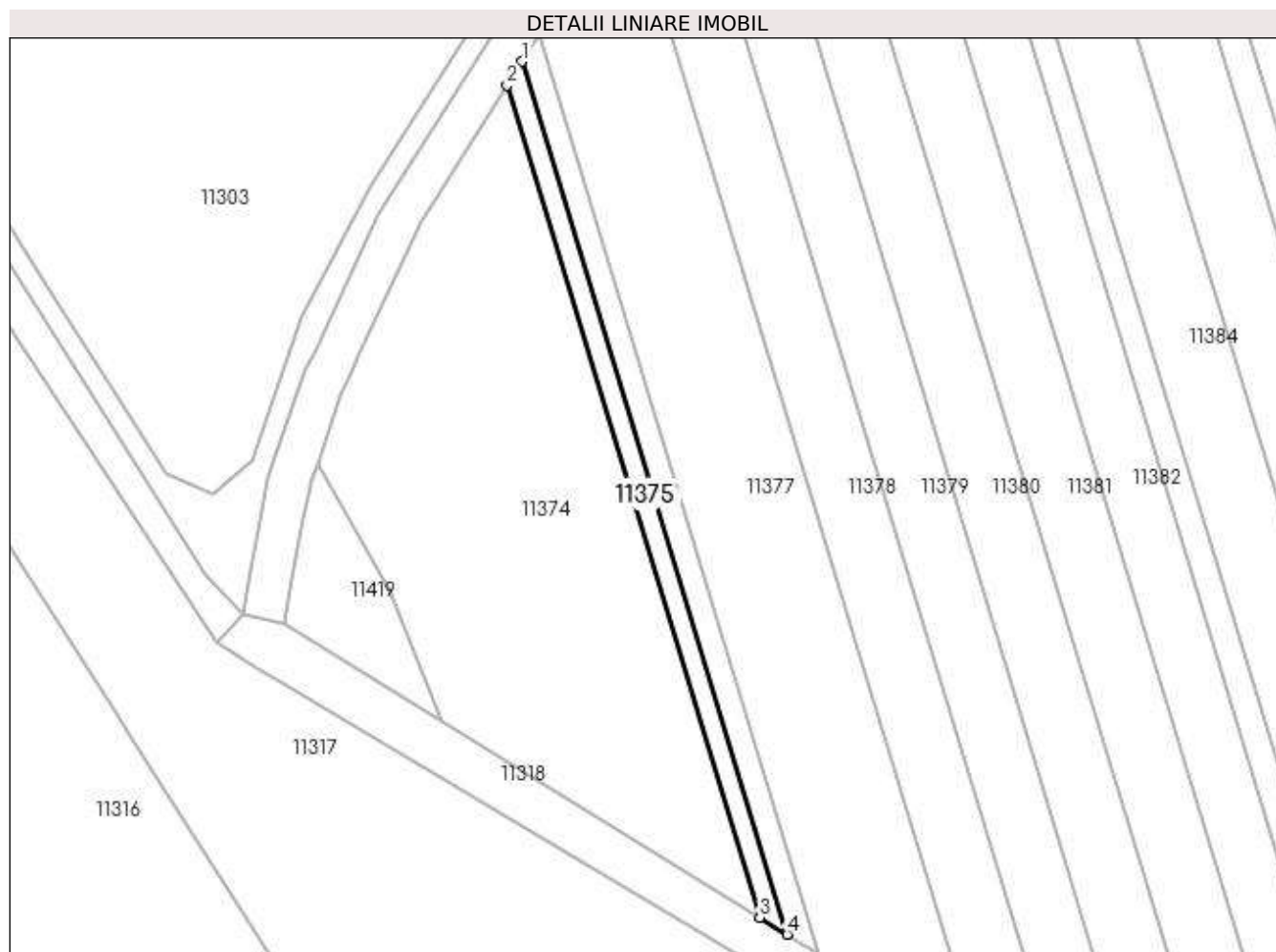
| Inscrieri privind dezmembramintele dreptului de proprietate, drepturi reale de garanție și sarcini | Referințe |
|--|-----------|
| NU SUNT | |

Anexa Nr. 1 La Partea I

Teren

| Nr cadastral | Suprafața (mp)* | Observații / Referințe |
|--------------|-----------------|------------------------|
| | 850 | |

* Suprafața este determinată în planul de proiecție Stereo 70.



Date referitoare la teren

| Crt | Categorie folosință | Intra vilan | Suprafața (mp) | Tarla | Parcelă | Nr. topo | Observații / Referințe |
|-----|---------------------|-------------|----------------|-------|-----------|----------|------------------------|
| 1 | arabil | DA | 850 | 47 | 1961/43/2 | - | |

Lungime Segmente

1) Valorile lungimilor segmentelor sunt obținute din proiecție în plan.

| Punct început | X / Y | Punct sfârșit | X / Y | Lungime segment (** (m) |
|---------------|----------------------------|---------------|----------------------------|-------------------------|
| 1 | 581.283,381 387.628,093 | 2 | 581.280,197 387.623,067 | 5.95 |
| 2 | 581.280,197 387.623,067 | 3 | 581.333,713 387.447,01 | 184.011 |
| 3 | 581.333,713 387.447,01 | 4 | 581.339,517 387.443,418 | 6.826 |
| 4 | 581.339,517 387.443,418 | 1 | 581.283,381 387.628,093 | 193.018 |

**** Lungimile segmentelor sunt determinate în planul de proiecție Stereo 70 și sunt rotunjite la 1 milimetru.**

***** Distanța dintre puncte este formată din segmente cumulate ce sunt mai mici decât valoarea 1 milimetru.**

**DATE DESPRE IMOBILUL NR. 11376**

Oficiul de Cadastru și Publicitate Imobiliară PRAHOVA
Biroul de Cadastru și Publicitate Imobiliară Ploiești

A. Partea I. Descrierea imobilului

TEREN Intravilan

Adresa: Loc. Pleasa, Jud. Prahova

| Nr. Crt | Nr cadastral Nr. topografic | Suprafața* (mp) | Observații / Referințe |
|---------|-----------------------------|-----------------|---|
| A1 | | 1.000 | Sector cadastral:57 Teren neimprejmuit; |

B. Partea II. Proprietari și acte

| Inscrieri privitoare la dreptul de proprietate și alte drepturi reale | Referințe |
|--|-----------|
| / | |
| Act Administrativ nr. 91239, din 28/11/2002 emis de CJSDPAT PRAHOVA (TITLU DE PROPRIETATE;); | |
| B1 | A1 |
| Intabulare, drept de PROPRIETATE, dobandit prin Reconstituire, cota actuala 1/1, cota initiala 1/1 | |
| 1) STOICA GEORGETA | |
| 2) IONITA MARIA | |

C. Partea III. SARCINI .

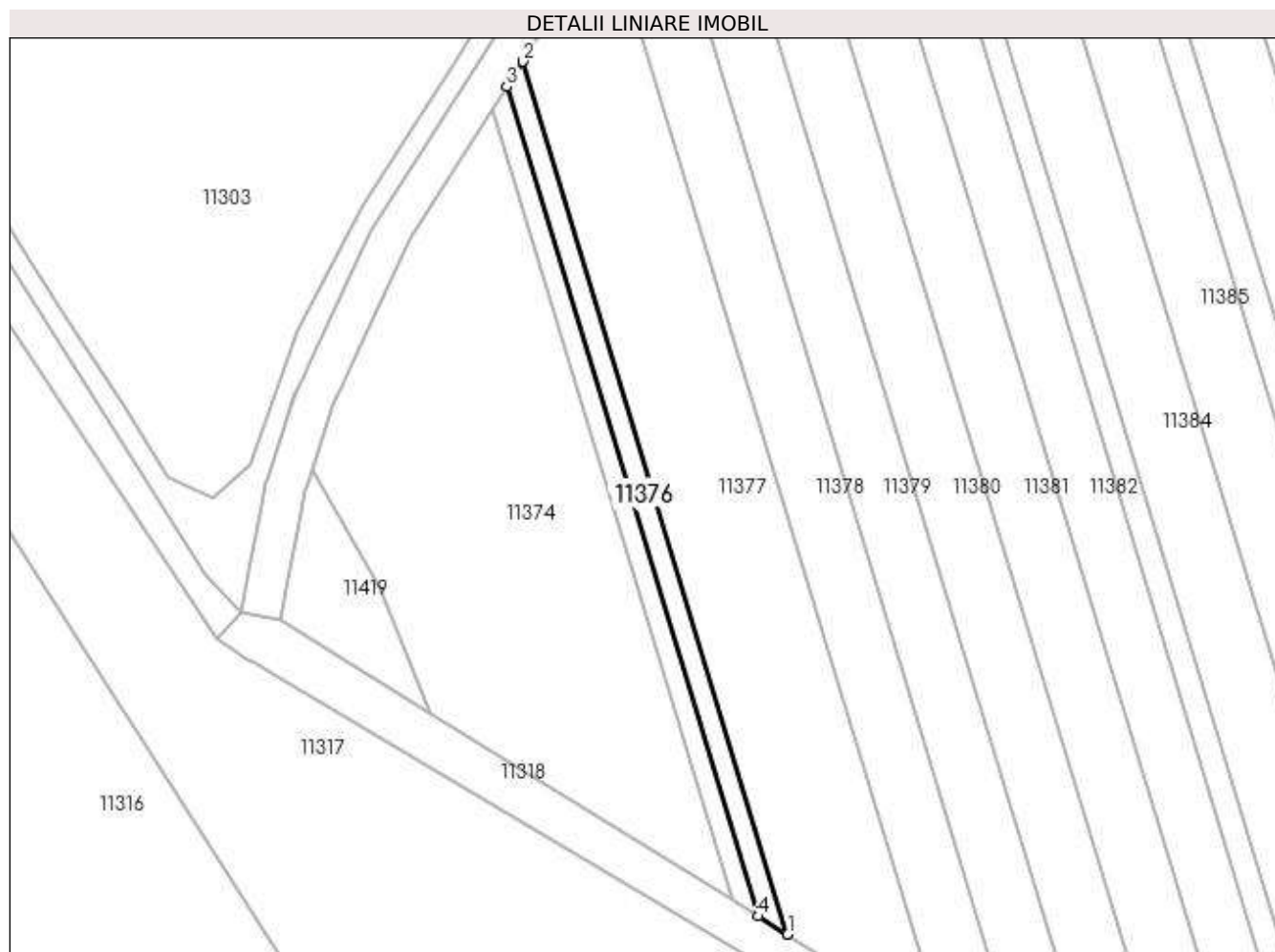
| Inscrieri privind dezmembramintele dreptului de proprietate, drepturi reale de garanție și sarcini | Referințe |
|--|-----------|
| NU SUNT | |

Anexa Nr. 1 La Partea I

Teren

| Nr cadastral | Suprafața (mp)* | Observații / Referințe |
|--------------|-----------------|------------------------|
| | 1.000 | |

* Suprafața este determinată în planul de proiecție Stereo 70.



Date referitoare la teren

| Crt | Categorie folosință | Intra vilan | Suprafața (mp) | Tarla | Parcelă | Nr. topo | Observații / Referințe |
|-----|---------------------|-------------|----------------|-------|---------|----------|------------------------|
| 1 | arabil | DA | 1.000 | 47 | 1961/43 | - | |

Lungime Segmente

1) Valorile lungimilor segmentelor sunt obținute din proiecție în plan.

| Punct început | X / Y | Punct sfârșit | X / Y | Lungime segment (** (m) |
|---------------|----------------------------|---------------|----------------------------|-------------------------|
| 1 | 581.346,017 387.439,396 | 2 | 581.286,947 387.633,722 | 203.106 |
| 2 | 581.286,947 387.633,722 | 3 | 581.283,381 387.628,093 | 6.663 |
| 3 | 581.283,381 387.628,093 | 4 | 581.339,517 387.443,418 | 193.018 |
| 4 | 581.339,517 387.443,418 | 1 | 581.346,017 387.439,396 | 7.644 |

**** Lungimile segmentelor sunt determinate în planul de proiecție Stereo 70 și sunt rotunjite la 1 milimetru.**

***** Distanța dintre puncte este formată din segmente cumulate ce sunt mai mici decât valoarea 1 milimetru.**

**DATE DESPRE IMOBILUL NR. 11377**

Oficiul de Cadastru și Publicitate Imobiliară PRAHOVA
Biroul de Cadastru și Publicitate Imobiliară Ploiești

A. Partea I. Descrierea imobilului

TEREN Intravilan

Adresa: Loc. Pleasa, Jud. Prahova

| Nr. Crt | Nr cadastral Nr. topografic | Suprafața* (mp) | Observații / Referințe |
|---------|-----------------------------|-----------------|---|
| A1 | | 6.200 | Sector cadastral:57 Teren neimprejmuit; |

B. Partea II. Proprietari și acte

| Inscrieri privitoare la dreptul de proprietate și alte drepturi reale | Referințe |
|--|-----------|
| / | |
| Act Administrativ nr. 28651, din 16/02/1995 emis de CJSDPAT PRAHOVA (TITLU DE PROPRIETATE;); | |
| B1 | A1 |
| Intabulare, drept de PROPRIETATE, dobandit prin Reconstituire, cota actuala 1/1, cota initiala 1/1 | |
| 1) DUMITRU FLOAREA | |

C. Partea III. SARCINI .

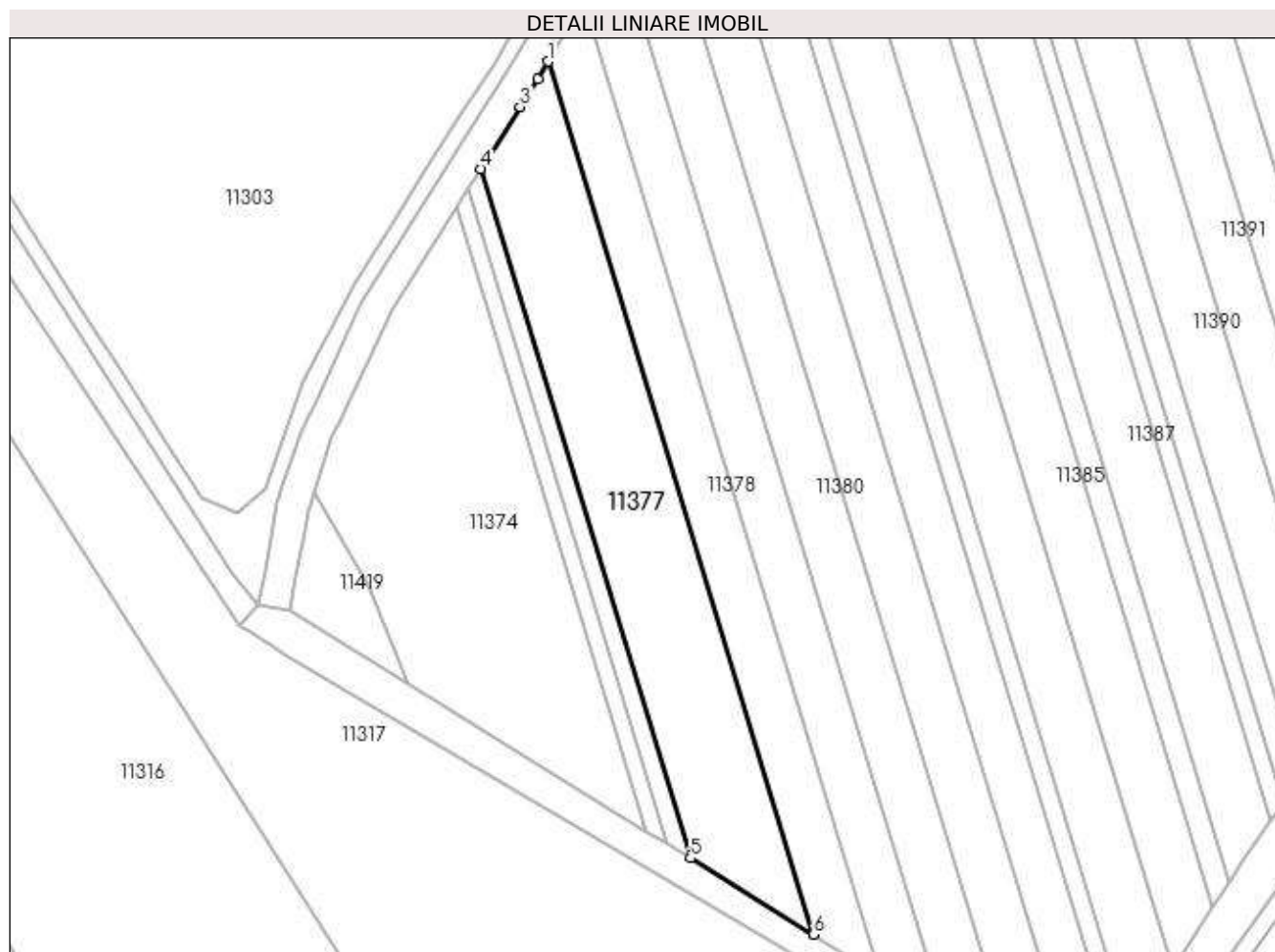
| Inscrieri privind dezmembramintele dreptului de proprietate, drepturi reale de garanție și sarcini | Referințe |
|--|-----------|
| NU SUNT | |

Anexa Nr. 1 La Partea I

Teren

| | | |
|--------------|-----------------|------------------------|
| Nr cadastral | Suprafața (mp)* | Observații / Referințe |
| | 6.200 | |

* Suprafața este determinată în planul de proiecție Stereo 70.



Date referitoare la teren

| Crt | Categorie folosință | Intra vilan | Suprafața (mp) | Tarla | Parcelă | Nr. topo | Observații / Referințe |
|-----|---------------------|-------------|----------------|-------|---------|----------|------------------------|
| 1 | arabil | DA | 6.200 | 47 | 1961/42 | - | |

Lungime Segmente

1) Valorile lungimilor segmentelor sunt obținute din proiecție în plan.

| Punct început | X / Y | Punct sfârșit | X / Y | Lungime segment (** (m) |
|---------------|----------------------------|---------------|----------------------------|-------------------------|
| 1 | 581.305,905 387.664,022 | 2 | 581.302,956 387.658,991 | 5.832 |
| 2 | 581.302,956 387.658,991 | 3 | 581.298,019 387.651,199 | 9.224 |
| 3 | 581.298,019 387.651,199 | 4 | 581.286,947 387.633,722 | 20.689 |
| 4 | 581.286,947 387.633,722 | 5 | 581.346,017 387.439,396 | 203.106 |
| 5 | 581.346,017 387.439,396 | 6 | 581.380,711 387.417,926 | 40.8 |

| Punct început | X / Y | Punct sfârșit | X / Y | Lungime segment (** (m) |
|---------------|----------------------------|---------------|----------------------------|-------------------------|
| 6 | 581.380,711 387.417,926 | 1 | 581.305,905 387.664,022 | 257.214 |

** Lungimile segmentelor sunt determinate în planul de proiecție Stereo 70 și sunt rotunjite la 1 milimetru.

*** Distanța dintre puncte este formată din segmente cumulate ce sunt mai mici decât valoarea 1 milimetru.

**DATE DESPRE IMOBILUL NR. 11378**

Oficiul de Cadastru și Publicitate Imobiliară PRAHOVA
Biroul de Cadastru și Publicitate Imobiliară Ploiești

A. Partea I. Descrierea imobilului

TEREN Intravilan

Adresa: Loc. Pleasa, Jud. Prahova

| Nr. Crt | Nr cadastral Nr. topografic | Suprafața* (mp) | Observații / Referințe |
|---------|-----------------------------|-----------------|---|
| A1 | | 4.000 | Sector cadastral:57 Teren neimprejmuit; |

B. Partea II. Proprietari și acte

| Inscrieri privitoare la dreptul de proprietate și alte drepturi reale | Referințe |
|--|-----------|
| / | |
| Act Administrativ nr. 142, din 12/03/2007 emis de CJSDPAT PRAHOVA (TITLU DE PROPRIETATE;); | |
| B1 | A1 |
| Intabulare, drept de PROPRIETATE, dobandit prin Reconstituire, cota actuala 1/1, cota initiala 1/1 1) GHEORGHE VICTORIA | |

C. Partea III. SARCINI .

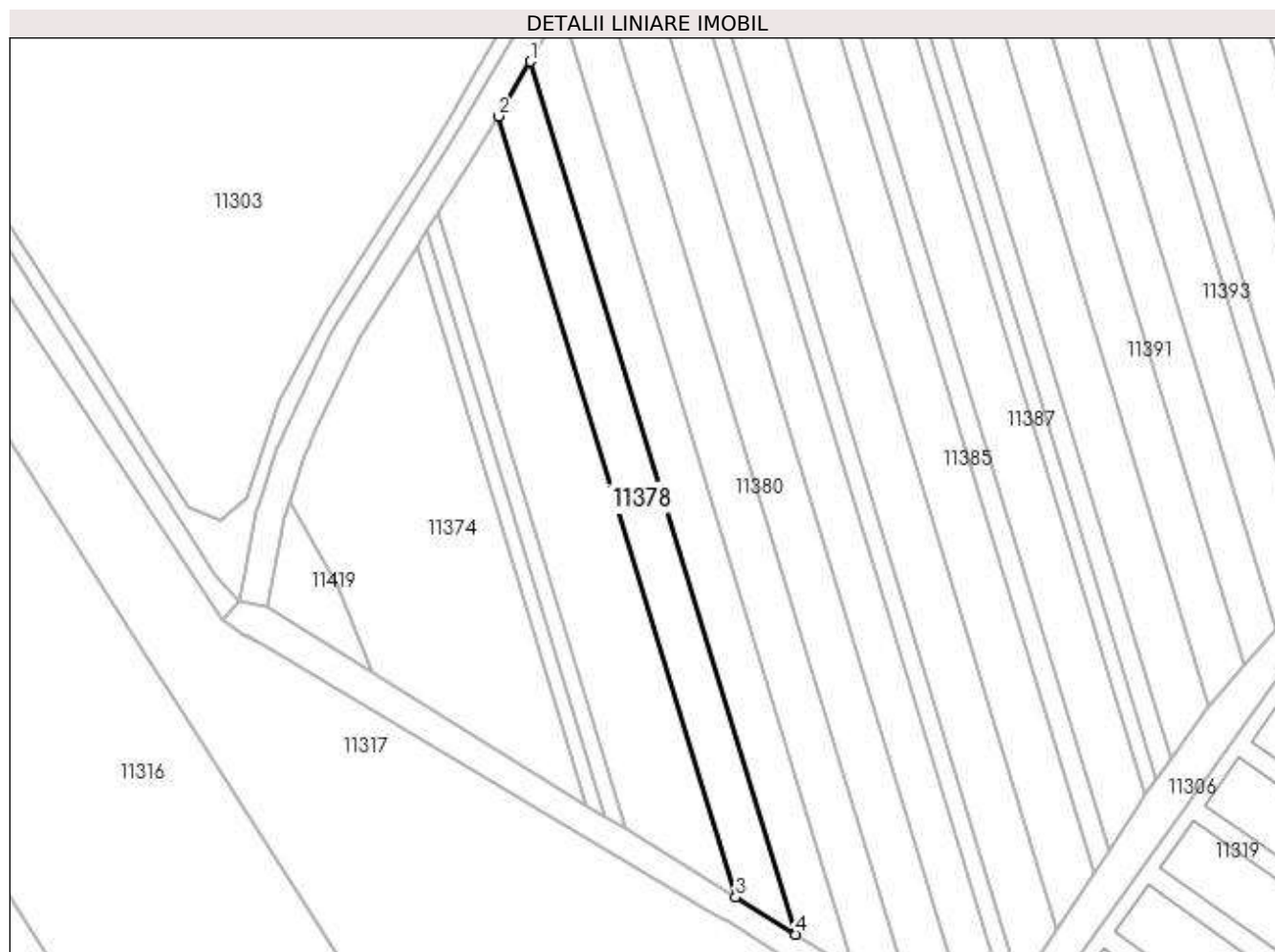
| Inscrieri privind dezmembramintele dreptului de proprietate, drepturi reale de garanție și sarcini | Referințe |
|--|-----------|
| NU SUNT | |

Anexa Nr. 1 La Partea I

Teren

| Nr cadastral | Suprafața (mp)* | Observații / Referințe |
|--------------|-----------------|------------------------|
| | 4.000 | |

* Suprafața este determinată în planul de proiecție Stereo 70.



Date referitoare la teren

| Crt | Categorie folosință | Intra vilan | Suprafața (mp) | Tarla | Parcelă | Nr. topo | Observații / Referințe |
|-----|---------------------|-------------|----------------|-------|---------|----------|------------------------|
| 1 | arabil | DA | 4.000 | 47 | 1961/41 | - | |

Lungime Segmente

1) Valorile lungimilor segmentelor sunt obținute din proiecție în plan.

| Punct început | X / Y | Punct sfârșit | X / Y | Lungime segment (** (m) |
|---------------|----------------------------|---------------|----------------------------|-------------------------|
| 1 | 581.316,014 387.681,27 | 2 | 581.305,905 387.664,022 | 19.992 |
| 2 | 581.305,905 387.664,022 | 3 | 581.380,711 387.417,926 | 257.214 |
| 3 | 581.380,711 387.417,926 | 4 | 581.399,619 387.406,225 | 22.236 |
| 4 | 581.399,619 387.406,225 | 1 | 581.316,014 387.681,27 | 287.471 |

**** Lungimile segmentelor sunt determinate în planul de proiecție Stereo 70 și sunt rotunjite la 1 milimetru.**

***** Distanța dintre puncte este formată din segmente cumulate ce sunt mai mici decât valoarea 1 milimetru.**

**DATE DESPRE IMOBILUL NR. 11379**

Oficiul de Cadastru și Publicitate Imobiliară PRAHOVA
Biroul de Cadastru și Publicitate Imobiliară Ploiești

A. Partea I. Descrierea imobilului

TEREN Intravilan

Adresa: Loc. Pleasa, Jud. Prahova

| Nr. Crt | Nr cadastral Nr. topografic | Suprafața* (mp) | Observații / Referințe |
|---------|-----------------------------|-----------------|---|
| A1 | | 4.300 | Sector cadastral:57 Teren neimprejmuit; |

B. Partea II. Proprietari și acte

| Inscrieri privitoare la dreptul de proprietate și alte drepturi reale | Referințe |
|--|-----------|
| / | |
| Act Administrativ nr. 28619, din 13/12/1994 emis de CJSDPAT PRAHOVA (TITLU DE PROPRIETATE;); | |
| B1 | A1 |
| Intabulare, drept de PROPRIETATE, dobandit prin Reconstituire, cota actuala 1/1, cota initiala 1/1 1) GHEORGHE GHEORGHE | |

C. Partea III. SARCINI .

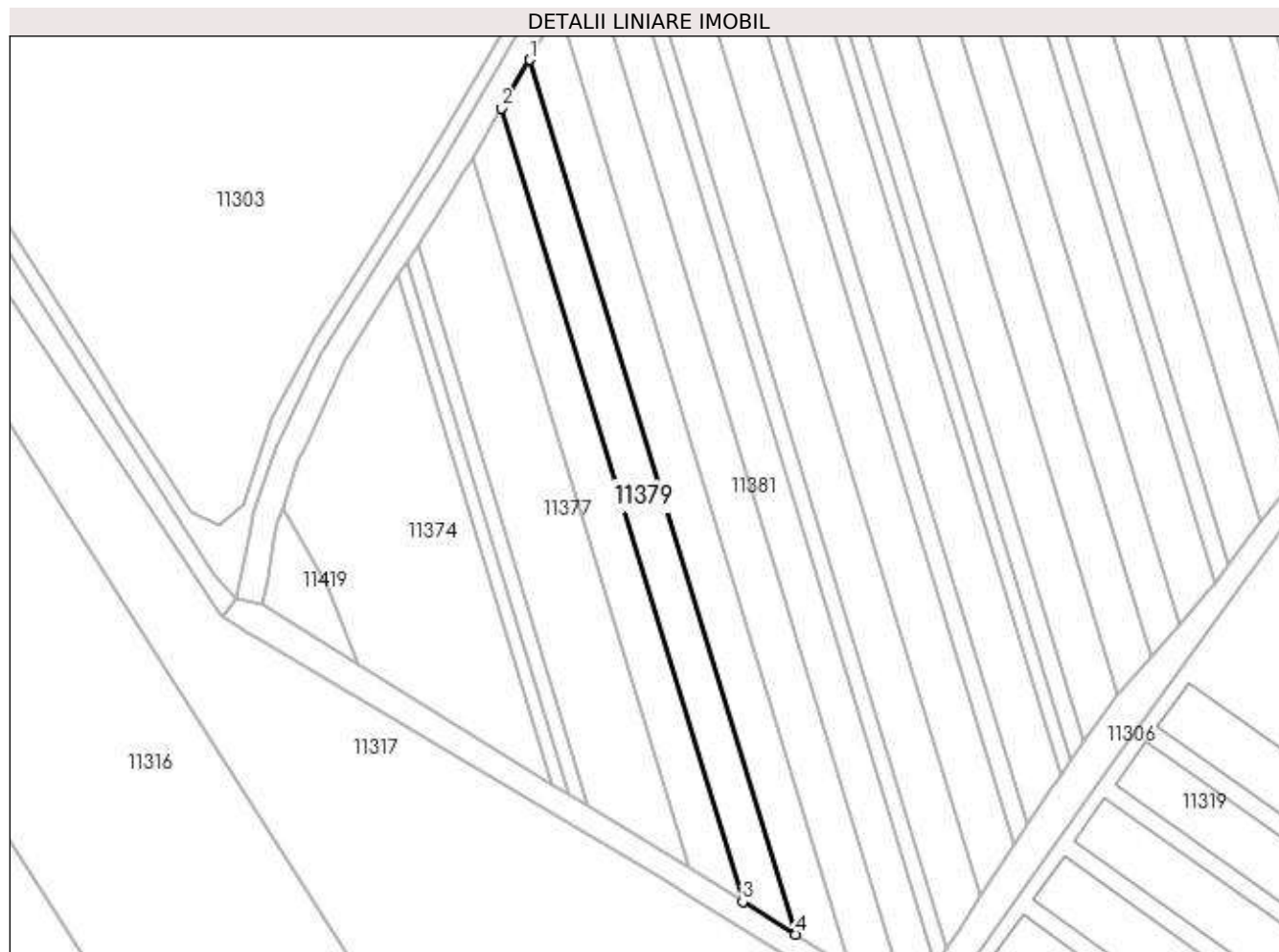
| Inscrieri privind dezmembramintele dreptului de proprietate, drepturi reale de garanție și sarcini | Referințe |
|--|-----------|
| NU SUNT | |

Anexa Nr. 1 La Partea I

Teren

| | | |
|--------------|-----------------|------------------------|
| Nr cadastral | Suprafața (mp)* | Observații / Referințe |
| | 4.300 | |

* Suprafața este determinată în planul de proiecție Stereo 70.



Date referitoare la teren

| Crt | Categorie folosință | Intra vilan | Suprafața (mp) | Tarla | Parcelă | Nr. topo | Observații / Referințe |
|-----|---------------------|-------------|----------------|-------|---------|----------|------------------------|
| 1 | arabil | DA | 4.300 | 47 | 1961/40 | - | |

Lungime Segmente

1) Valorile lungimilor segmentelor sunt obținute din proiecție în plan.

| Punct început | X / Y | Punct sfârșit | X / Y | Lungime segment (** (m) |
|---------------|----------------------------|---------------|----------------------------|-------------------------|
| 1 | 581.325,809 387.697,983 | 2 | 581.316,014 387.681,27 | 19.372 |
| 2 | 581.316,014 387.681,27 | 3 | 581.399,619 387.406,225 | 287.471 |
| 3 | 581.399,619 387.406,225 | 4 | 581.417,941 387.394,887 | 21.546 |
| 4 | 581.417,941 387.394,887 | 1 | 581.325,809 387.697,983 | 316.789 |

**** Lungimile segmentelor sunt determinate în planul de proiecție Stereo 70 și sunt rotunjite la 1 milimetru.**

***** Distanța dintre puncte este formată din segmente cumulate ce sunt mai mici decât valoarea 1 milimetru.**

**DATE DESPRE IMOBILUL NR. 11380**

Oficiul de Cadastru și Publicitate Imobiliară PRAHOVA
Biroul de Cadastru și Publicitate Imobiliară Ploiești

A. Partea I. Descrierea imobilului

TEREN Intravilan

Adresa: Loc. Pleasa, Jud. Prahova

| Nr. Crt | Nr cadastral Nr. topografic | Suprafața* (mp) | Observații / Referințe |
|---------|-----------------------------|-----------------|---|
| A1 | | 5.000 | Sector cadastral:57 Teren neimprejmuit; |

B. Partea II. Proprietari și acte

| Inscrieri privitoare la dreptul de proprietate și alte drepturi reale | | Referințe |
|---|--|-----------|
| / | | |
| Act Normativ nr. 7, din 13/03/1996 emis de PARLAMENTUL ROMANIEI (LEGE;); | | |
| B1 | Inscrierea provizorie, drept de PROPRIETATE, dobandit prin Lege, cota actuala 1/1, cota initiala 1/1 1) COMUNA BUCOV, CIF:2843531 | A1 |

C. Partea III. SARCINI .

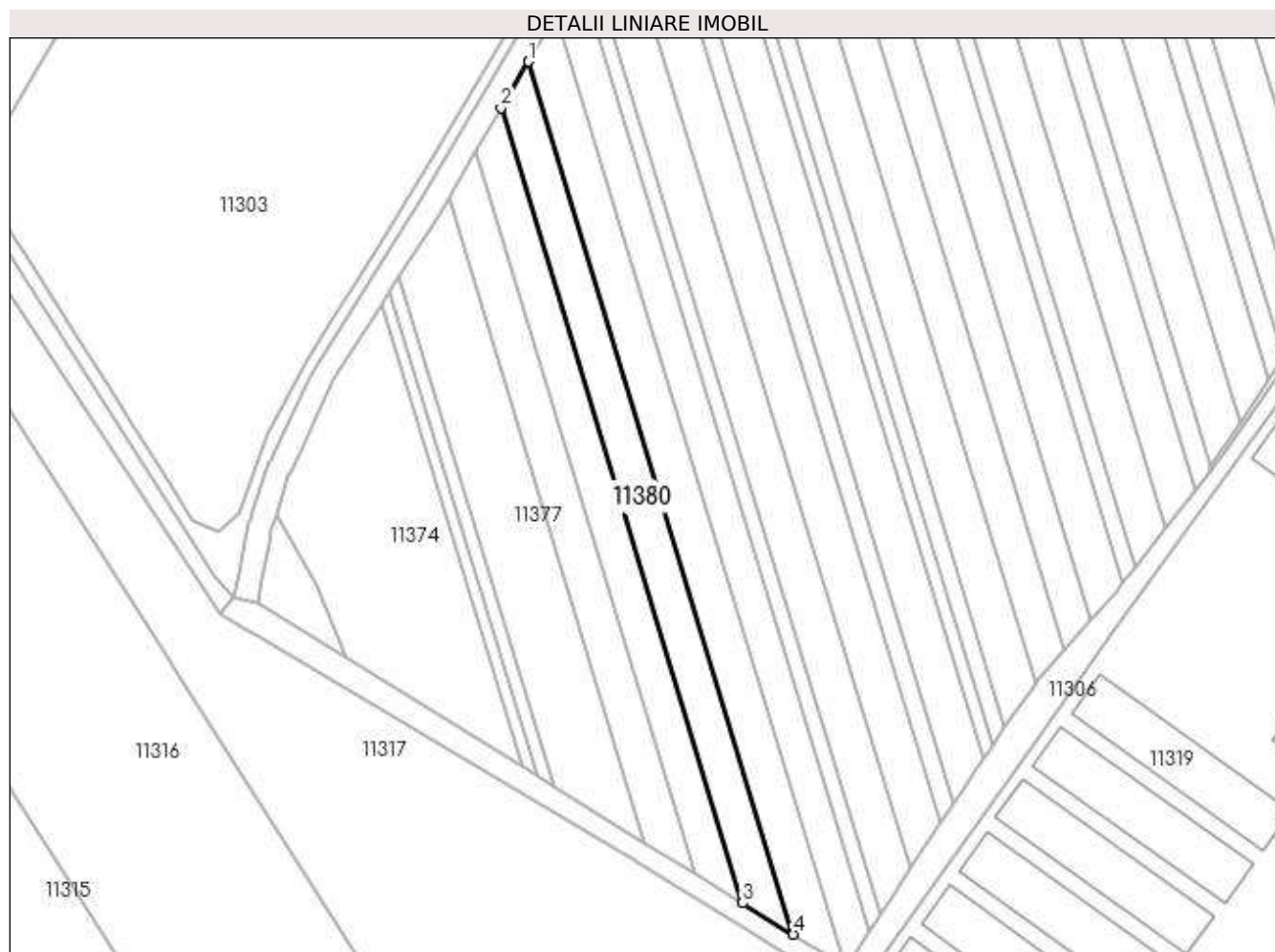
| Inscrieri privind dezmembramintele dreptului de proprietate, drepturi reale de garanție și sarcini | Referințe |
|--|-----------|
| NU SUNT | |

Anexa Nr. 1 La Partea I

Teren

| | | |
|--------------|-----------------|------------------------|
| Nr cadastral | Suprafața (mp)* | Observații / Referințe |
| | 5.000 | |

* Suprafața este determinată în planul de proiecție Stereo 70.



Date referitoare la teren

| Crt | Categorie folosință | Intra vilan | Suprafața (mp) | Tarla | Parcelă | Nr. topo | Observații / Referințe |
|-----|---------------------|-------------|----------------|-------|---------|----------|------------------------|
| 1 | arabil | DA | 5.000 | 47 | 1961/39 | - | |

Lungime Segmente

1) Valorile lungimilor segmentelor sunt obținute din proiecție în plan.

| Punct început | X / Y | Punct sfârșit | X / Y | Lungime segment (** (m) |
|---------------|----------------------------|---------------|----------------------------|-------------------------|
| 1 | 581.336,165 387.715,653 | 2 | 581.325,809 387.697,983 | 20.481 |
| 2 | 581.325,809 387.697,983 | 3 | 581.417,941 387.394,887 | 316.789 |
| 3 | 581.417,941 387.394,887 | 4 | 581.437,311 387.382,9 | 22.779 |
| 4 | 581.437,311 387.382,9 | 1 | 581.336,165 387.715,653 | 347.786 |

**** Lungimile segmentelor sunt determinate în planul de proiecție Stereo 70 și sunt rotunjite la 1 milimetru.**

***** Distanța dintre puncte este formată din segmente cumulate ce sunt mai mici decât valoarea 1 milimetru.**

**DATE DESPRE IMOBILUL NR. 11381**

Oficiul de Cadastru și Publicitate Imobiliară PRAHOVA
Biroul de Cadastru și Publicitate Imobiliară Ploiești

A. Partea I. Descrierea imobilului

TEREN Intravilan

Adresa: Loc. Pleasa, Jud. Prahova

| Nr. Crt | Nr cadastral Nr. topografic | Suprafața* (mp) | Observații / Referințe |
|---------|-----------------------------|-----------------|---|
| A1 | | 5.500 | Sector cadastral:57 Teren neimprejmuit; |

B. Partea II. Proprietari și acte

| Inscrieri privitoare la dreptul de proprietate și alte drepturi reale | Referințe |
|--|-----------|
| / | |
| Act Administrativ nr. 51716, din 06/12/1995 emis de CJSDPAT PRAHOVA (TITLU DE PROPRIETATE;); | |
| B1 | A1 |
| Intabulare, drept de PROPRIETATE, dobândit prin Reconstituire, cota actuala 1/1, cota initiala 1/1 1) NICOALE PAVEL | |

C. Partea III. SARCINI .

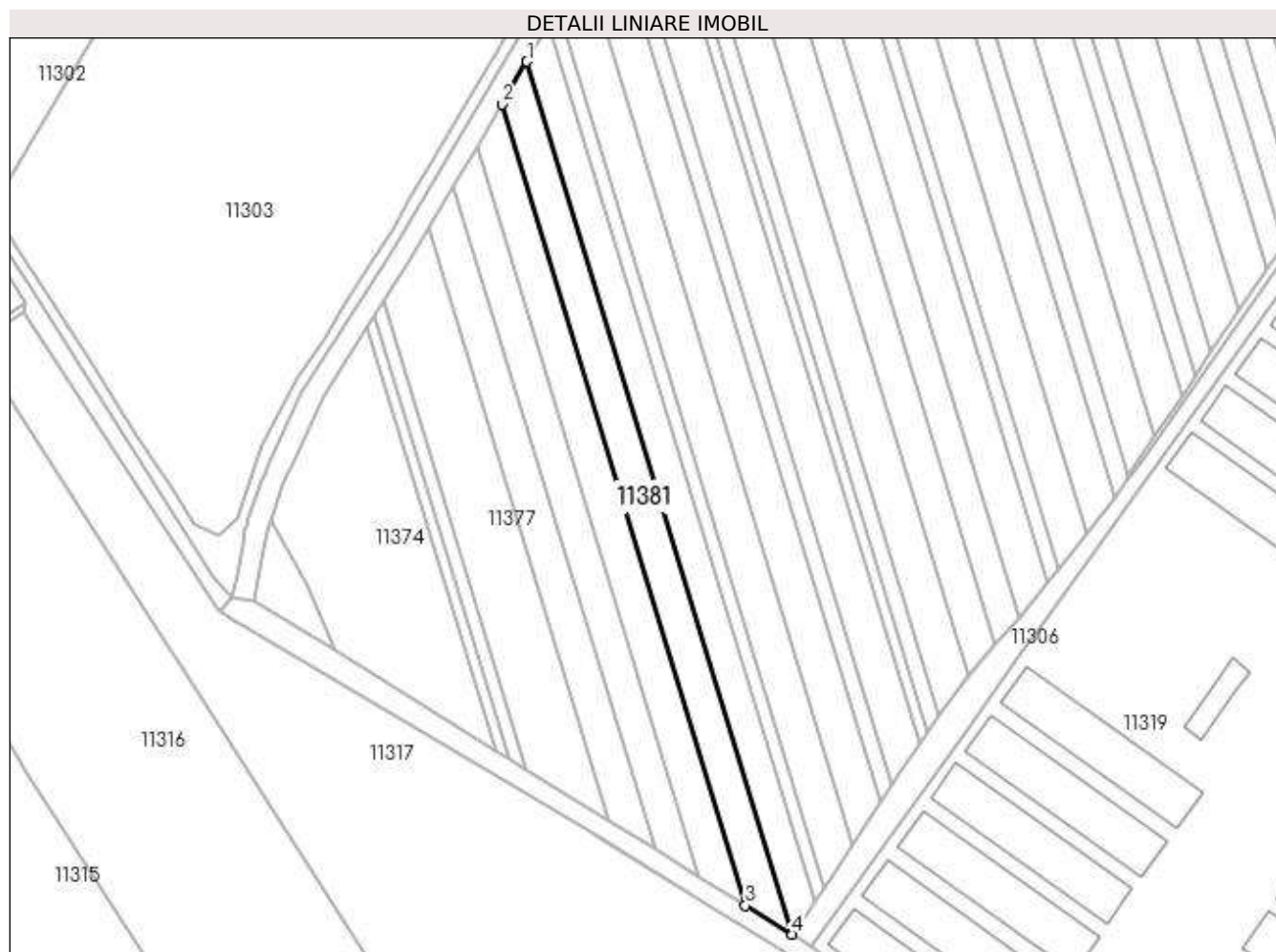
| Inscrieri privind dezmembramintele dreptului de proprietate, drepturi reale de garanție și sarcini | Referințe |
|--|-----------|
| NU SUNT | |

Anexa Nr. 1 La Partea I

Teren

| Nr cadastral | Suprafața (mp)* | Observații / Referințe |
|--------------|-----------------|------------------------|
| | 5.500 | |

* Suprafața este determinată în planul de proiecție Stereo 70.



Date referitoare la teren

| Crt | Categorie folosință | Intra vilan | Suprafața (mp) | Tarla | Parcelă | Nr. topo | Observații / Referințe |
|-----|---------------------|-------------|----------------|-------|---------|----------|------------------------|
| 1 | arabil | DA | 5.500 | 47 | 1961/38 | - | |

Lungime Segmente

1) Valorile lungimilor segmentelor sunt obținute din proiecție în plan.

| Punct început | X / Y | Punct sfârșit | X / Y | Lungime segment (** (m) |
|---------------|----------------------------|---------------|----------------------------|-------------------------|
| 1 | 581.346,581 387.733,427 | 2 | 581.336,165 387.715,653 | 20.601 |
| 2 | 581.336,165 387.715,653 | 3 | 581.437,311 387.382,9 | 347.786 |
| 3 | 581.437,311 387.382,9 | 4 | 581.456,796 387.370,842 | 22.914 |
| 4 | 581.456,796 387.370,842 | 1 | 581.346,581 387.733,427 | 378.966 |

**** Lungimile segmentelor sunt determinate în planul de proiecție Stereo 70 și sunt rotunjite la 1 milimetru.**

***** Distanța dintre puncte este formată din segmente cumulate ce sunt mai mici decât valoarea 1 milimetru.**

**DATE DESPRE IMOBILUL NR. 11382**

Oficiul de Cadastru și Publicitate Imobiliară PRAHOVA
Biroul de Cadastru și Publicitate Imobiliară Ploiești

A. Partea I. Descrierea imobilului

TEREN Intravilan

Adresa: Loc. Pleasa, Jud. Prahova

| Nr. Crt | Nr cadastral Nr. topografic | Suprafața* (mp) | Observații / Referințe |
|---------|--------------------------------|-----------------|---|
| A1 | | 5.000 | Sector cadastral:57 Teren neimprejmuit; |

B. Partea II. Proprietari și acte

| Inscrieri privitoare la dreptul de proprietate și alte drepturi reale | Referințe |
|--|-----------|
| / | |
| Act Administrativ nr. 83889, din 30/11/2002 emis de CJSDPAT PRAHOVA (TITLU DE PROPRIETATE;); | |
| B1 | A1 |
| Intabulare, drept de PROPRIETATE, dobandit prin Reconstituire, cota actuala 1/1, cota initiala 1/1 | |
| 1) IONESCU STEFANA | |
| 2) NICOLESCU ION | |

C. Partea III. SARCINI .

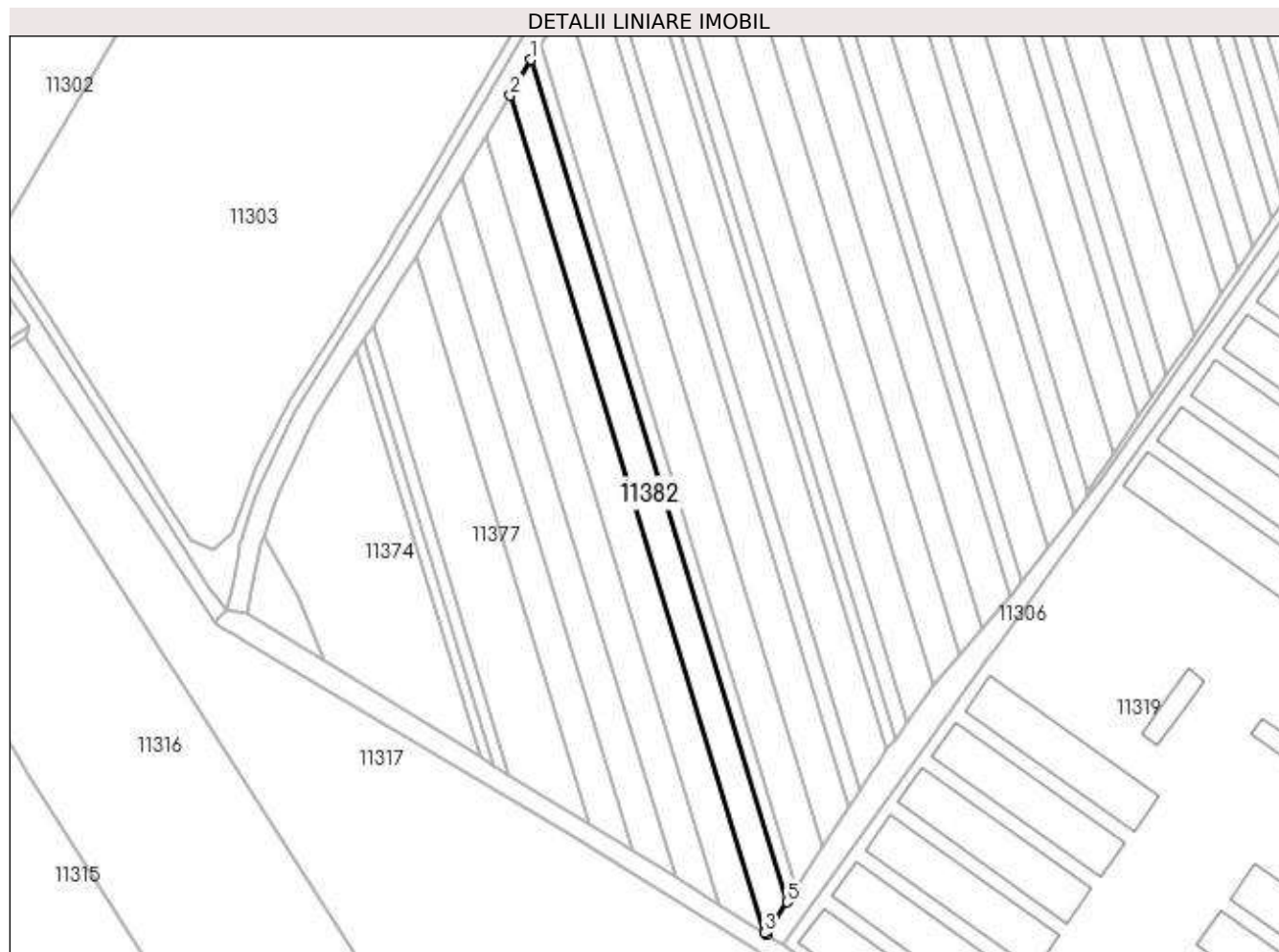
| Inscrieri privind dezmembramintele dreptului de proprietate, drepturi reale de garanție și sarcini | Referințe |
|--|-----------|
| NU SUNT | |

Anexa Nr. 1 La Partea I

Teren

| | | |
|--------------|-----------------|------------------------|
| Nr cadastral | Suprafața (mp)* | Observații / Referințe |
| | 5.000 | |

* Suprafața este determinată în planul de proiecție Stereo 70.



Date referitoare la teren

| Crt | Categorie folosință | Intra vilan | Suprafața (mp) | Tarla | Parcelă | Nr. topo | Observații / Referințe |
|-----|---------------------|-------------|----------------|-------|---------|----------|------------------------|
| 1 | arabil | DA | 5.000 | 47 | 1961/37 | - | |

Lungime Segmente

1) Valorile lungimilor segmentelor sunt obținute din proiecție în plan.

| Punct început | X / Y | Punct sfârșit | X / Y | Lungime segment (** (m) |
|---------------|----------------------------|---------------|----------------------------|-------------------------|
| 1 | 581.355,619 387.748,847 | 2 | 581.346,581 387.733,427 | 17.873 |
| 2 | 581.346,581 387.733,427 | 3 | 581.456,796 387.370,842 | 378.966 |
| 3 | 581.456,796 387.370,842 | 4 | 581.457,749 387.370,253 | 1.12 |
| 4 | 581.457,749 387.370,253 | 5 | 581.466,47 387.384,17 | 16.424 |
| 5 | 581.466,47 387.384,17 | 1 | 581.355,619 387.748,847 | 381.153 |

**** Lungimile segmentelor sunt determinate în planul de proiecție Stereo 70 și sunt rotunjite la 1 milimetru.**

***** Distanța dintre puncte este formată din segmente cumulate ce sunt mai mici decât valoarea 1 milimetru.**

**DATE DESPRE IMOBILUL NR. 11383**

Oficiul de Cadastru și Publicitate Imobiliară PRAHOVA
Biroul de Cadastru și Publicitate Imobiliară Ploiești

A. Partea I. Descrierea imobilului

TEREN Intravilan

Adresa: Loc. Pleasa, Jud. Prahova

| Nr. Crt | Nr cadastral Nr. topografic | Suprafața* (mp) | Observații / Referințe |
|---------|-----------------------------|-----------------|---|
| A1 | 23555 | 2.100 | Sector cadastral:57 Teren neimprejmuit; |

B. Partea II. Proprietari și acte

| Inscrieri privitoare la dreptul de proprietate și alte drepturi reale | Referințe |
|--|-----------|
| 131 / 10/01/2003 | |
| Contract De Vanzare-Cumparare nr. 8027, din 20/12/2002 emis de BNP.IVAN CONSTANTIN; | |
| B1 | A1 |
| Intabulare, drept de PROPRIETATEcumparare ca bun comun, dobandit prin Conventie, cota actuala 1/1, cota initiala 1/1 | |
| 1) GRANCEA DUMITRU | |
| 2) GRANCEA MARIA | |
| OBSERVATII: (provenita din conversia CF 428) | |

C. Partea III. SARCINI .

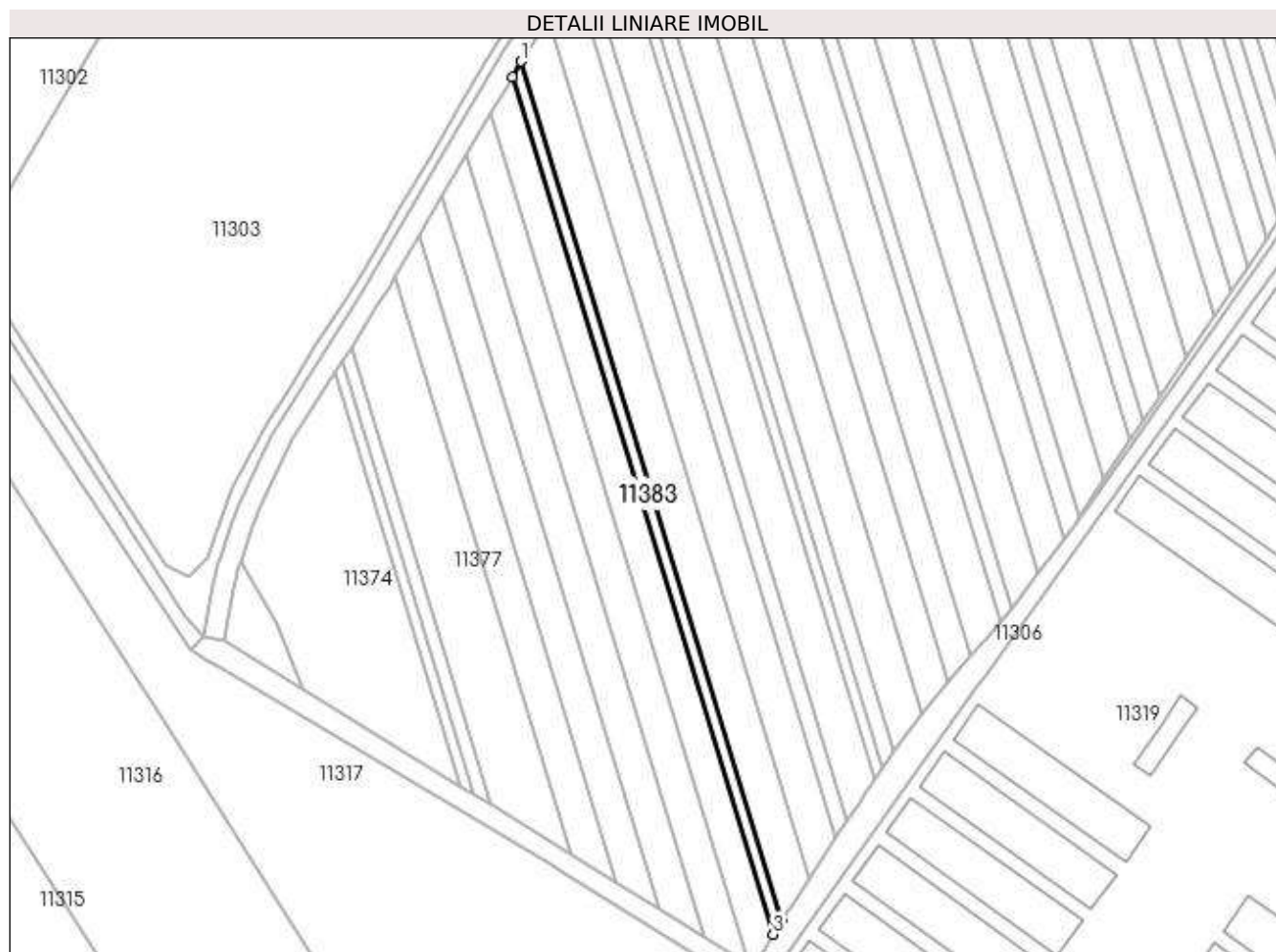
| Inscrieri privind dezmembramintele dreptului de proprietate, drepturi reale de garanție și sarcini | Referințe |
|--|-----------|
| NU SUNT | |

Anexa Nr. 1 La Partea I

Teren

| Nr cadastral | Suprafața (mp)* | Observații / Referințe |
|--------------|-----------------|------------------------|
| 23555 | 2.100 | |

* Suprafața este determinată în planul de proiecție Stereo 70.



Date referitoare la teren

| Crt | Categorie folosință | Intra vilan | Suprafața (mp) | Tarla | Parcelă | Nr. topo | Observații / Referințe |
|-----|---------------------|-------------|----------------|-------|---------|----------|------------------------|
| 1 | arabil | DA | 2.100 | 47 | 1961/36 | - | |

Lungime Segmente

1) Valorile lungimilor segmentelor sunt obținute din proiecție în plan.

| Punct început | X / Y | Punct sfârșit | X / Y | Lungime segment (** (m) |
|---------------|----------------------------|---------------|----------------------------|-------------------------|
| 1 | 581.359,409 387.755,314 | 2 | 581.355,619 387.748,847 | 7.496 |
| 2 | 581.355,619 387.748,847 | 3 | 581.466,47 387.384,17 | 381.153 |
| 3 | 581.466,47 387.384,17 | 4 | 581.470,346 387.390,355 | 7.299 |
| 4 | 581.470,346 387.390,355 | 1 | 581.359,409 387.755,314 | 381.447 |

**** Lungimile segmentelor sunt determinate în planul de proiecție Stereo 70 și sunt rotunjite la 1 milimetru.**

***** Distanța dintre puncte este formată din segmente cumulate ce sunt mai mici decât valoarea 1 milimetru.**

**DATE DESPRE IMOBILUL NR. 11384**

Oficiul de Cadastru și Publicitate Imobiliară PRAHOVA
Biroul de Cadastru și Publicitate Imobiliară Ploiești

A. Partea I. Descrierea imobilului

TEREN Intravilan

Adresa: Loc. Pleasa, Jud. Prahova

| Nr. Crt | Nr cadastral Nr. topografic | Suprafața* (mp) | Observații / Referințe |
|---------|-----------------------------|-----------------|--|
| A1 | | 6.200 | Sector cadastral:57 Teren neimprejmit; |

B. Partea II. Proprietari și acte

| Inscrieri privitoare la dreptul de proprietate și alte drepturi reale | Referințe |
|--|-----------|
| / | |
| Act Administrativ nr. 91211, din 14/12/2001 emis de CJSDPAT PRAHOVA (TITLU DE PROPRIETATE;); | |
| B1 | A1 |
| Intabulare, drept de PROPRIETATE, dobândit prin Reconstituire, cota actuala 1/1, cota initiala 1/1 | |
| 1) PAVEL IONEL | |
| 2) RUDEANU ELENA | |
| 3) PAVEL MIHAI | |
| 4) PAVEL ILIE | |
| 5) PAVEL CONSTANTIN | |

C. Partea III. SARCINI .

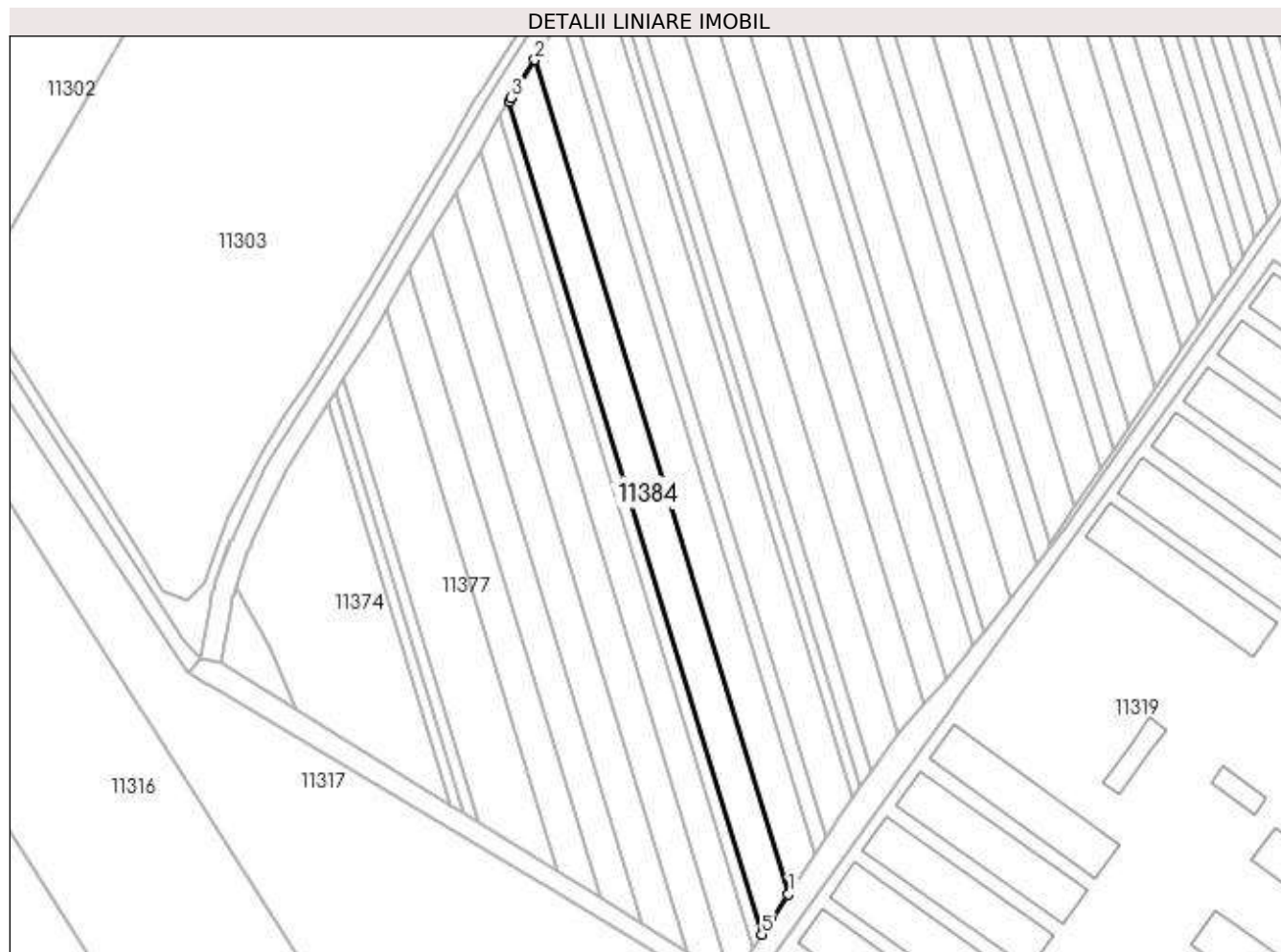
| Inscrieri privind dezmembramintele dreptului de proprietate, drepturi reale de garanție și sarcini | Referințe |
|--|-----------|
| NU SUNT | |

Anexa Nr. 1 La Partea I

Teren

| Nr cadastral | Suprafața (mp)* | Observații / Referințe |
|--------------|-----------------|------------------------|
| | 6.200 | |

* Suprafața este determinată în planul de proiecție Stereo 70.



Date referitoare la teren

| Crt | Categorie folosință | Intra vilan | Suprafața (mp) | Tarla | Parcelă | Nr. topo | Observații / Referințe |
|-----|---------------------|-------------|----------------|-------|---------|----------|------------------------|
| 1 | arabil | DA | 6.200 | 47 | 1961/35 | - | |

Lungime Segmente

1) Valorile lungimilor segmentelor sunt obținute din proiecție în plan.

| Punct început | X / Y | Punct sfârșit | X / Y | Lungime segment (** (m) |
|---------------|----------------------------|---------------|----------------------------|-------------------------|
| 1 | 581.481,95 387.408,022 | 2 | 581.370,85 387.773,52 | 382.01 |
| 2 | 581.370,85 387.773,52 | 3 | 581.360,286 387.756,811 | 19.768 |
| 3 | 581.360,286 387.756,811 | 4 | 581.359,409 387.755,314 | 1.735 |
| 4 | 581.359,409 387.755,314 | 5 | 581.470,346 387.390,355 | 381.447 |
| 5 | 581.470,346 387.390,355 | 6 | 581.474,594 387.396,828 | 7.742 |

| Punct început | X / Y | Punct sfârşit | X / Y | Lungime segment (** (m) |
|---------------|----------------------------|---------------|---------------------------|-------------------------|
| 6 | 581.474,594 387.396,828 | 1 | 581.481,95 387.408,022 | 13.395 |

** Lungimile segmentelor sunt determinate în planul de proiecţie Stereo 70 şi sunt rotunjite la 1 milimetru.

*** Distanţa dintre puncte este formată din segmente cumulate ce sunt mai mici decât valoarea 1 milimetru.

**DATE DESPRE IMOBILUL NR. 11385**

Oficiul de Cadastru și Publicitate Imobiliară PRAHOVA
Biroul de Cadastru și Publicitate Imobiliară Ploiești

A. Partea I. Descrierea imobilului

TEREN Intravilan

Adresa: Loc. Pleasa, Jud. Prahova

| Nr. Crt | Nr cadastral Nr. topografic | Suprafața* (mp) | Observații / Referințe |
|---------|-----------------------------|-----------------|---|
| A1 | | 6.200 | Sector cadastral:57 Teren neimprejmuit; |

B. Partea II. Proprietari și acte

| Inscrieri privitoare la dreptul de proprietate și alte drepturi reale | Referințe |
|--|-----------|
| / | |
| Act Administrativ nr. 77689, din 17/01/2001 emis de CJSDPAT PRAHOVA (TITLU DE PROPRIETATE;); | |
| B1 | A1 |
| Intabulare, drept de PROPRIETATE, dobandit prin Reconstituire, cota actuala 1/1, cota initiala 1/1 1) MUSTATEA PARASCHIVA | |

C. Partea III. SARCINI .

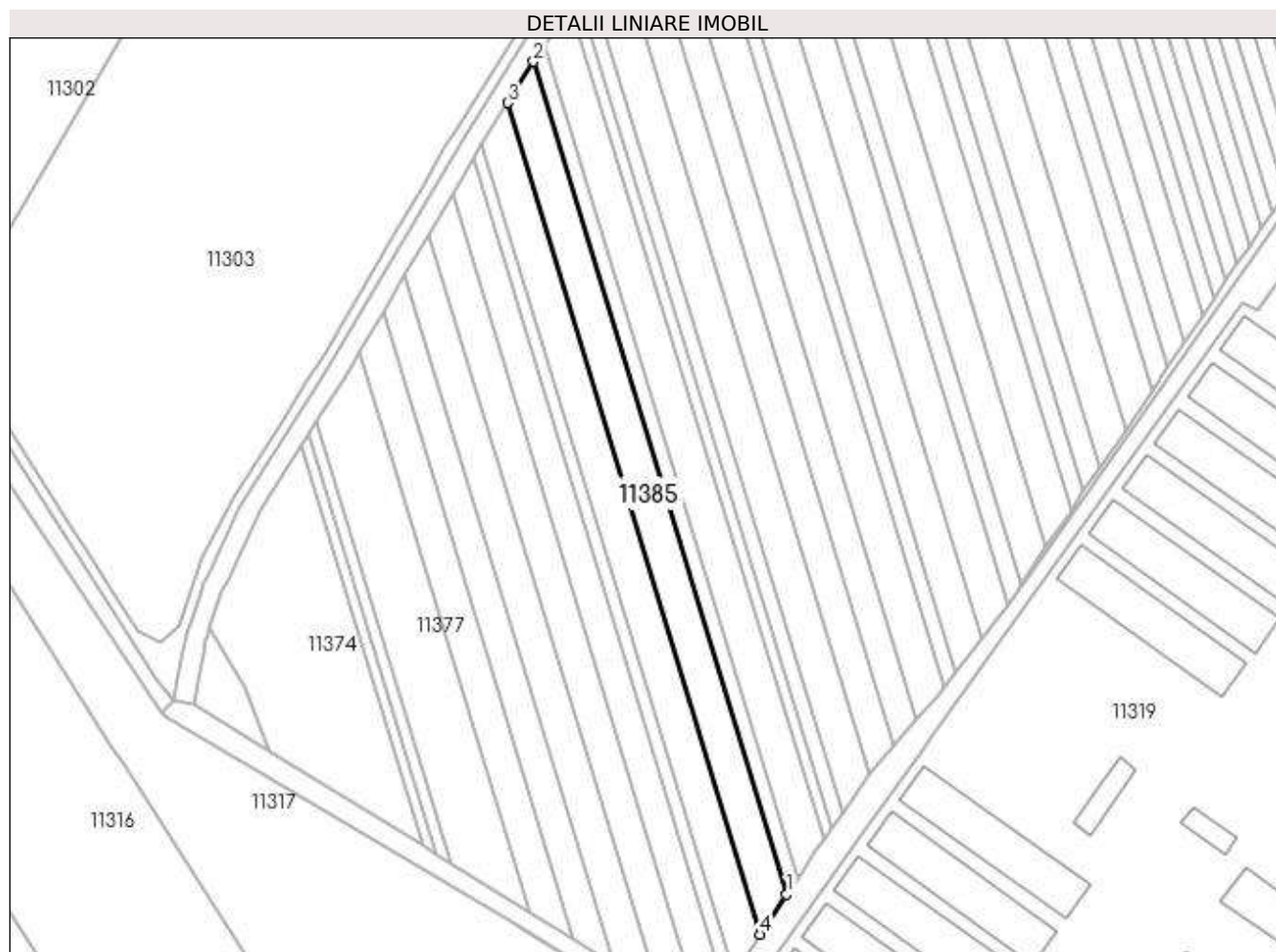
| Inscrieri privind dezmembramintele dreptului de proprietate, drepturi reale de garanție și sarcini | Referințe |
|--|-----------|
| NU SUNT | |

Anexa Nr. 1 La Partea I

Teren

| Nr cadastral | Suprafața (mp)* | Observații / Referințe |
|--------------|-----------------|------------------------|
| | 6.200 | |

* Suprafața este determinată în planul de proiecție Stereo 70.



Date referitoare la teren

| Crt | Categorie folosință | Intravilan | Suprafața (mp) | Tarla | Parcelă | Nr. topo | Observații / Referințe |
|-----|---------------------|------------|----------------|-------|---------|----------|------------------------|
| 1 | arabil | DA | 6.200 | 47 | 1961/34 | - | |

Lungime Segmente

1) Valorile lungimilor segmentelor sunt obținute din proiecție în plan.

| Punct început | X / Y | Punct sfârșit | X / Y | Lungime segment (** (m) |
|---------------|----------------------------|---------------|----------------------------|-------------------------|
| 1 | 581.493,541 387.425,66 | 2 | 581.382,298 387.791,628 | 382.502 |
| 2 | 581.382,298 387.791,628 | 3 | 581.370,85 387.773,52 | 21.423 |
| 3 | 581.370,85 387.773,52 | 4 | 581.481,95 387.408,022 | 382.01 |
| 4 | 581.481,95 387.408,022 | 1 | 581.493,541 387.425,66 | 21.106 |

**** Lungimile segmentelor sunt determinate în planul de proiecție Stereo 70 și sunt rotunjite la 1 milimetru.**

***** Distanța dintre puncte este formată din segmente cumulate ce sunt mai mici decât valoarea 1 milimetru.**

**DATE DESPRE IMOBILUL NR. 11386**

Oficiul de Cadastru și Publicitate Imobiliară PRAHOVA
Biroul de Cadastru și Publicitate Imobiliară Ploiești

A. Partea I. Descrierea imobilului

TEREN Intravilan

Adresa: Loc. Pleasa, Jud. Prahova

| Nr. Crt | Nr cadastral Nr. topografic | Suprafața* (mp) | Observații / Referințe |
|---------|--------------------------------|-----------------|---|
| A1 | | 2.500 | Sector cadastral:57 Teren neimprejmuit; |

B. Partea II. Proprietari și acte

| Inscrieri privitoare la dreptul de proprietate și alte drepturi reale | Referințe |
|--|-----------|
| / | |
| Act Administrativ nr. 51770, din 06/08/1997 emis de CJSDPAT PRAHOVA (TITLU DE PROPRIETATE;); | |
| B1 | A1 |
| Intabulare, drept de PROPRIETATE, dobandit prin Reconstituire, cota actuala 1/1, cota initiala 1/1 | |
| 1) TĂNASE GHEORGHE | |
| 2) TĂNASE ILIE | |

C. Partea III. SARCINI .

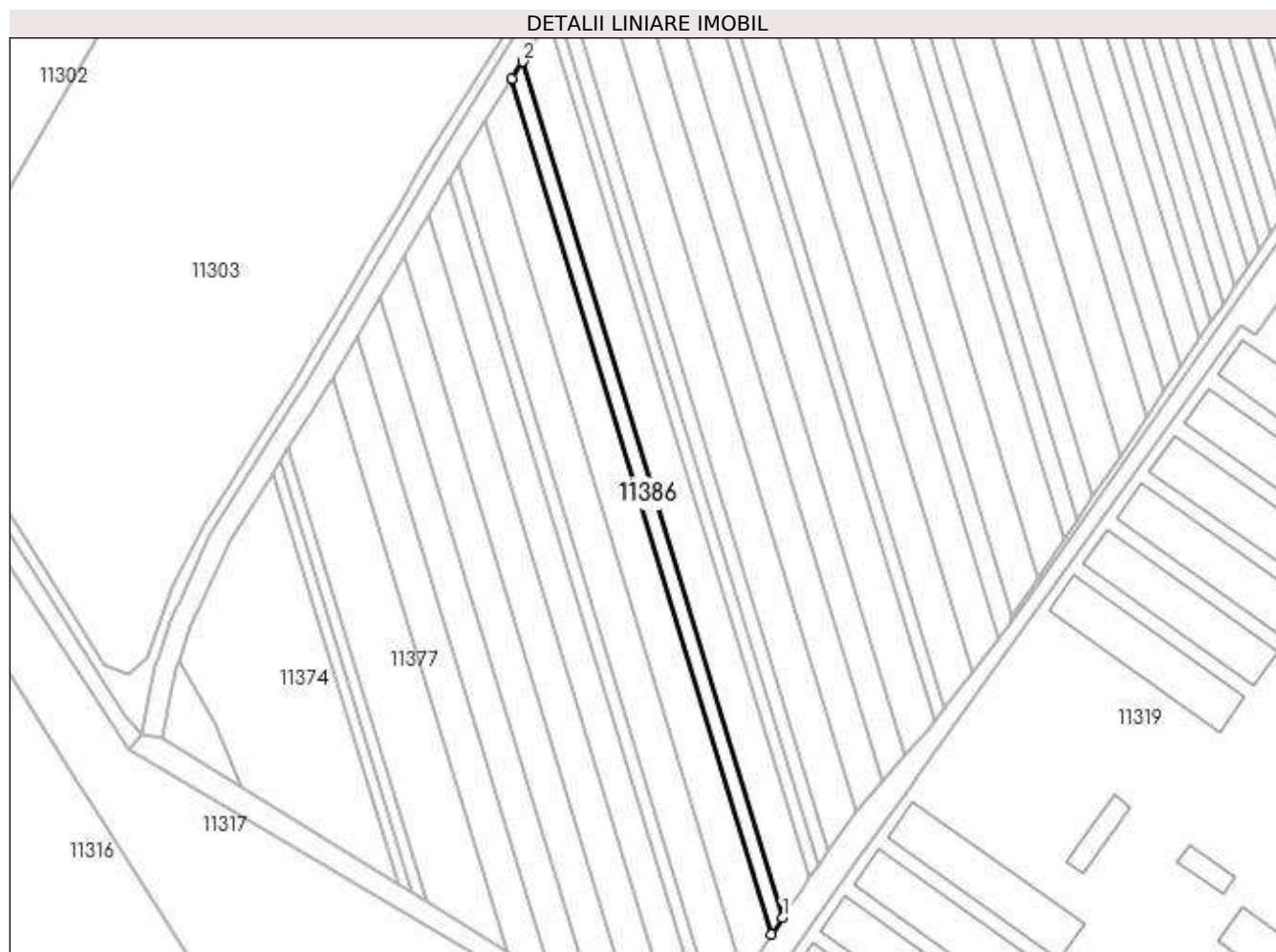
| Inscrieri privind dezmembramintele dreptului de proprietate, drepturi reale de garanție și sarcini | Referințe |
|--|-----------|
| NU SUNT | |

Anexa Nr. 1 La Partea I

Teren

| Nr cadastral | Suprafața (mp)* | Observații / Referințe |
|--------------|-----------------|------------------------|
| | 2.500 | |

* Suprafața este determinată în planul de proiecție Stereo 70.



Date referitoare la teren

| Crt | Categorie folosință | Intravilan | Suprafața (mp) | Tarla | Parcelă | Nr. topo | Observații / Referințe |
|-----|---------------------|------------|----------------|-------|---------|----------|------------------------|
| 1 | arabil | DA | 2.500 | 47 | 1961/33 | - | |

Lungime Segmente

1) Valorile lungimilor segmentelor sunt obținute din proiecție în plan.

| Punct început | X / Y | Punct sfârșit | X / Y | Lungime segment (** (m) |
|---------------|----------------------------|---------------|----------------------------|-------------------------|
| 1 | 581.498,21 387.432,766 | 2 | 581.386,91 387.798,923 | 382.699 |
| 2 | 581.386,91 387.798,923 | 3 | 581.382,298 387.791,628 | 8.631 |
| 3 | 581.382,298 387.791,628 | 4 | 581.493,541 387.425,66 | 382.502 |
| 4 | 581.493,541 387.425,66 | 1 | 581.498,21 387.432,766 | 8.503 |

**** Lungimile segmentelor sunt determinate în planul de proiecție Stereo 70 și sunt rotunjite la 1 milimetru.**

***** Distanța dintre puncte este formată din segmente cumulate ce sunt mai mici decât valoarea 1 milimetru.**

**DATE DESPRE IMOBILUL NR. 11387**

Oficiul de Cadastru și Publicitate Imobiliară PRAHOVA
Biroul de Cadastru și Publicitate Imobiliară Ploiești

A. Partea I. Descrierea imobilului

TEREN Intravilan

Adresa: Loc. Pleasa, Jud. Prahova

| Nr. Crt | Nr cadastral Nr. topografic | Suprafața* (mp) | Observații / Referințe |
|---------|-----------------------------|-----------------|---|
| A1 | | 6.200 | Sector cadastral:57 Teren neimprejmuit; |

B. Partea II. Proprietari și acte

| Inscrieri privitoare la dreptul de proprietate și alte drepturi reale | Referințe |
|---|-----------|
| / | |
| Act Administrativ nr. 42089, din 07/11/1996 emis de CJSDPAT PRAHOVA (TITLU DE PROPRIETATE;); | |
| B1 | A1 |
| Intabulare, drept de PROPRIETATE, dobandit prin Reconstituire, cota actuala 1/1, cota initiala 1/1 1) IORDACHE ANA-MARTA | |

C. Partea III. SARCINI .

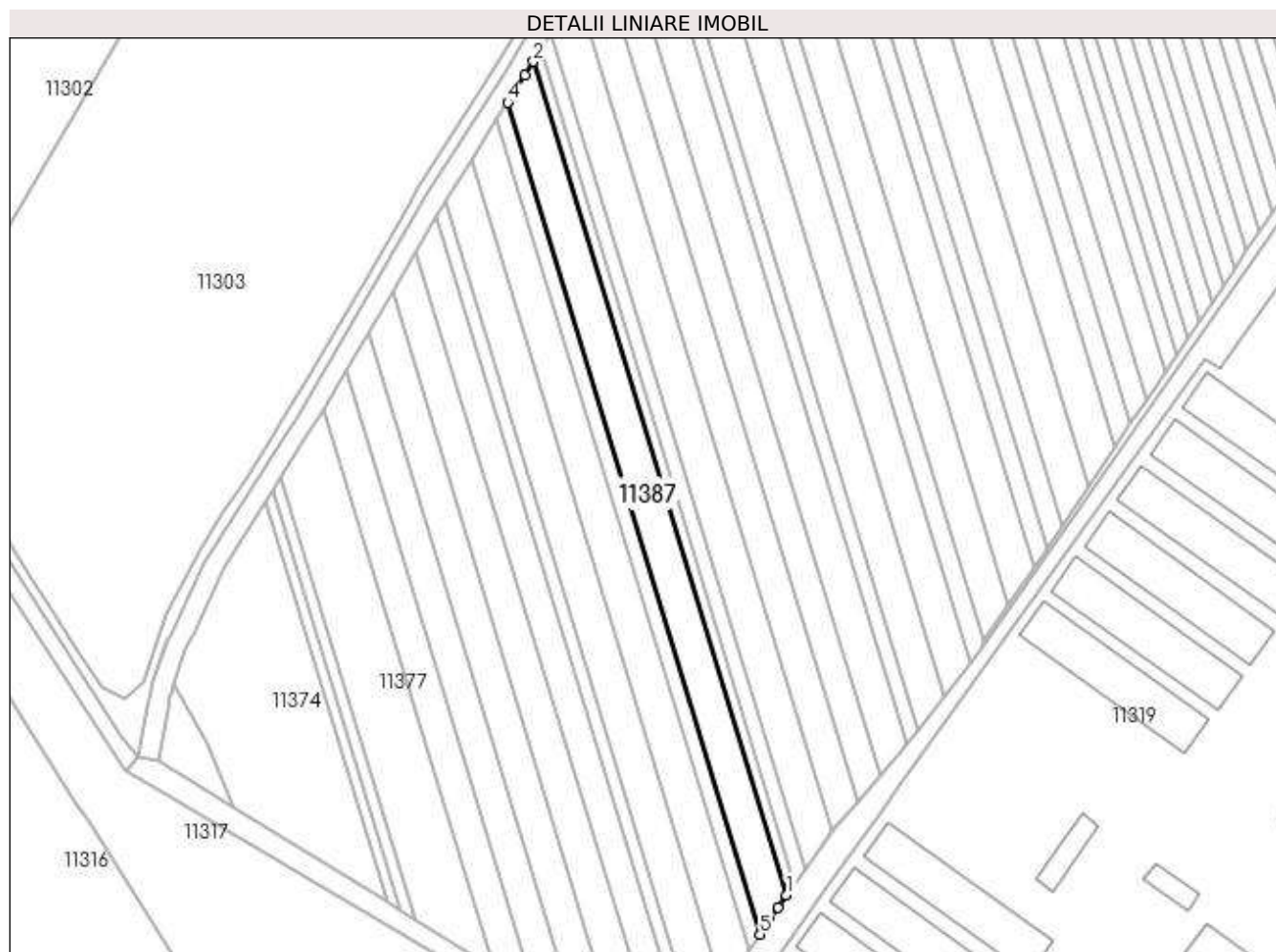
| Inscrieri privind dezmembramintele dreptului de proprietate, drepturi reale de garanție și sarcini | Referințe |
|--|-----------|
| NU SUNT | |

Anexa Nr. 1 La Partea I

Teren

| Nr cadastral | Suprafața (mp)* | Observații / Referințe |
|--------------|-----------------|------------------------|
| | 6.200 | |

* Suprafața este determinată în planul de proiecție Stereo 70.



Date referitoare la teren

| Crt | Categorie folosință | Intra vilan | Suprafața (mp) | Tarla | Parcelă | Nr. topo | Observații / Referințe |
|-----|---------------------|-------------|----------------|-------|---------|----------|------------------------|
| 1 | arabil | DA | 6.200 | 47 | 1961/32 | - | |

Lungime Segmente

1) Valorile lungimilor segmentelor sunt obținute din proiecție în plan.

| Punct început | X / Y | Punct sfârșit | X / Y | Lungime segment (** (m) |
|---------------|----------------------------|---------------|----------------------------|-------------------------|
| 1 | 581.509,864 387.450,091 | 2 | 581.398,335 387.816,997 | 383.482 |
| 2 | 581.398,335 387.816,997 | 3 | 581.394,472 387.810,886 | 7.23 |
| 3 | 581.394,472 387.810,886 | 4 | 581.386,91 387.798,923 | 14.153 |
| 4 | 581.386,91 387.798,923 | 5 | 581.498,21 387.432,766 | 382.699 |
| 5 | 581.498,21 387.432,766 | 6 | 581.502,448 387.439,215 | 7.717 |

| Punct început | X / Y | Punct sfârşit | X / Y | Lungime segment (** (m) |
|---------------|----------------------------|---------------|----------------------------|-------------------------|
| 6 | 581.502,448 387.439,215 | 7 | 581.506,049 387.444,694 | 6.556 |
| 7 | 581.506,049 387.444,694 | 1 | 581.509,864 387.450,091 | 6.609 |

** Lungimile segmentelor sunt determinate în planul de proiecție Stereo 70 și sunt rotunjite la 1 milimetru.

*** Distanța dintre puncte este formată din segmente cumulate ce sunt mai mici decât valoarea 1 milimetru.

**DATE DESPRE IMOBILUL NR. 11388**

Oficiul de Cadastru și Publicitate Imobiliară PRAHOVA
Biroul de Cadastru și Publicitate Imobiliară Ploiești

A. Partea I. Descrierea imobilului

TEREN Intravilan

Adresa: Loc. Pleasa, Jud. Prahova

| Nr. Crt | Nr cadastral Nr. topografic | Suprafața* (mp) | Observații / Referințe |
|---------|-----------------------------|-----------------|---|
| A1 | | 1.800 | Sector cadastral:57 Teren neimprejmuit; |

B. Partea II. Proprietari și acte

| Inscrieri privitoare la dreptul de proprietate și alte drepturi reale | Referințe |
|--|-----------|
| / | |
| Act Administrativ nr. 28668, din 21/03/1995 emis de CJSDPAT PRAHOVA (TITLU DE PROPRIETATE;); | |
| B1 | A1 |
| Intabulare, drept de PROPRIETATE, dobandit prin Reconstituire, cota actuala 1/1, cota initiala 1/1 1) DOBRE ION | |

C. Partea III. SARCINI .

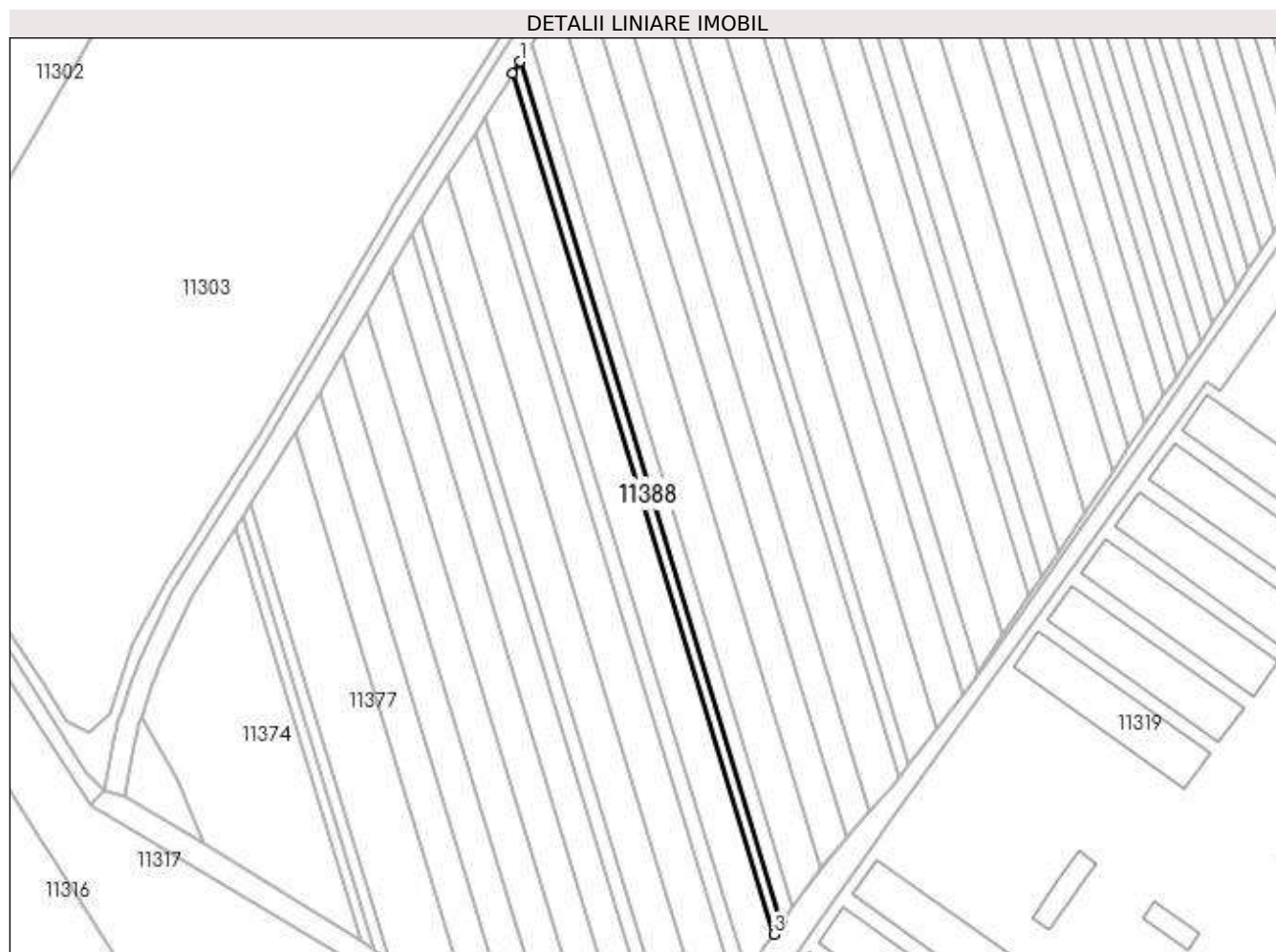
| Inscrieri privind dezmembramintele dreptului de proprietate, drepturi reale de garanție și sarcini | Referințe |
|--|-----------|
| NU SUNT | |

Anexa Nr. 1 La Partea I

Teren

| Nr cadastral | Suprafața (mp)* | Observații / Referințe |
|--------------|-----------------|------------------------|
| | 1.800 | |

* Suprafața este determinată în planul de proiecție Stereo 70.



Date referitoare la teren

| Crt | Categorie folosință | Intra vilan | Suprafața (mp) | Tarla | Parcelă | Nr. topo | Observații / Referințe |
|-----|---------------------|-------------|----------------|-------|---------|----------|------------------------|
| 1 | arabil | DA | 1.800 | 47 | 1961/31 | - | |

Lungime Segmente

1) Valorile lungimilor segmentelor sunt obținute din proiecție în plan.

| Punct început | X / Y | Punct sfârșit | X / Y | Lungime segment (** (m) |
|---------------|----------------------------|---------------|----------------------------|-------------------------|
| 1 | 581.401,647 387.822,234 | 2 | 581.398,335 387.816,997 | 6.196 |
| 2 | 581.398,335 387.816,997 | 3 | 581.509,864 387.450,091 | 383.482 |
| 3 | 581.509,864 387.450,091 | 4 | 581.513,293 387.454,941 | 5.94 |
| 4 | 581.513,293 387.454,941 | 1 | 581.401,647 387.822,234 | 383.887 |

**** Lungimile segmentelor sunt determinate în planul de proiecție Stereo 70 și sunt rotunjite la 1 milimetru.**

***** Distanța dintre puncte este formată din segmente cumulate ce sunt mai mici decât valoarea 1 milimetru.**

**DATE DESPRE IMOBILUL NR. 11389**

Oficiul de Cadastru și Publicitate Imobiliară PRAHOVA
Biroul de Cadastru și Publicitate Imobiliară Ploiești

A. Partea I. Descrierea imobilului

TEREN Intravilan

Adresa: Loc. Pleasa, Jud. Prahova

| Nr. Crt | Nr cadastral Nr. topografic | Suprafața* (mp) | Observații / Referințe |
|---------|-----------------------------|-----------------|---|
| A1 | | 2.500 | Sector cadastral:57 Teren neimprejmuit; |

B. Partea II. Proprietari și acte

| Inscrieri privitoare la dreptul de proprietate și alte drepturi reale | Referințe |
|--|-----------|
| / | |
| Act Administrativ nr. 53, din 24/11/2003 emis de CJSDPAT PRAHOVA (TITLU DE PROPRIETATE;); | |
| B1 | A1 |
| Intabulare, drept de PROPRIETATE, dobândit prin Reconstituire, cota actuala 1/1, cota initiala 1/1 | |
| 1) IONESCU CONSTANTIN | |
| 2) GHEORGHE VICTORIA | |

C. Partea III. SARCINI .

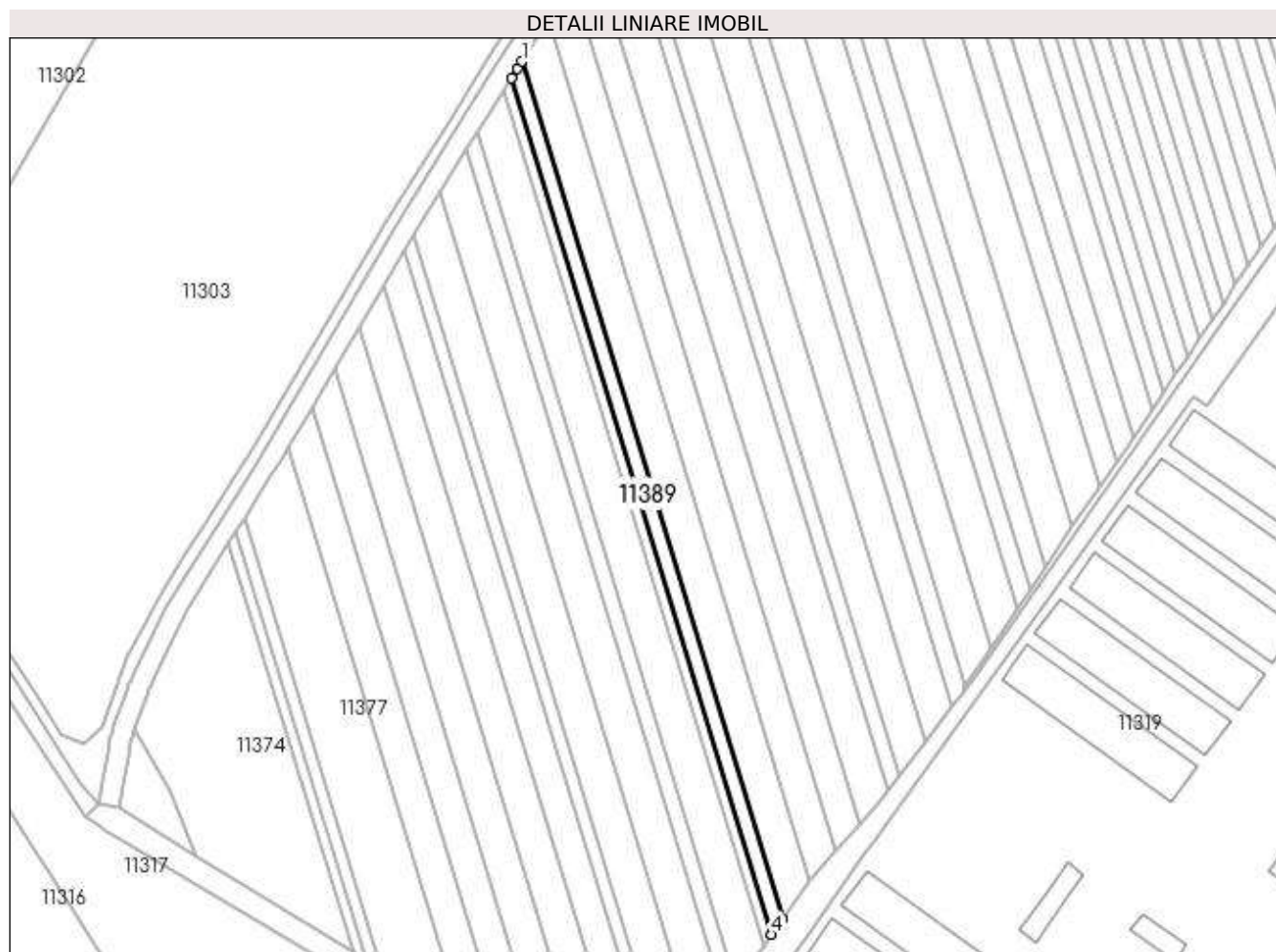
| Inscrieri privind dezmembramintele dreptului de proprietate, drepturi reale de garanție și sarcini | Referințe |
|--|-----------|
| NU SUNT | |

Anexa Nr. 1 La Partea I

Teren

| Nr cadastral | Suprafața (mp)* | Observații / Referințe |
|--------------|-----------------|------------------------|
| | 2.500 | |

* Suprafața este determinată în planul de proiecție Stereo 70.



Date referitoare la teren

| Crt | Categorie folosință | Intra vilan | Suprafața (mp) | Tarla | Parcelă | Nr. topo | Observații / Referințe |
|-----|---------------------|-------------|----------------|-------|---------|----------|------------------------|
| 1 | arabil | DA | 2.500 | 47 | 1961/30 | - | |

Lungime Segmente

1) Valorile lungimilor segmentelor sunt obținute din proiecție în plan.

| Punct început | X / Y | Punct sfârșit | X / Y | Lungime segment (** (m) |
|---------------|----------------------------|---------------|----------------------------|-------------------------|
| 1 | 581.406,24 387.829,5 | 2 | 581.404,17 387.826,227 | 3.873 |
| 2 | 581.404,17 387.826,227 | 3 | 581.401,647 387.822,234 | 4.723 |
| 3 | 581.401,647 387.822,234 | 4 | 581.513,293 387.454,941 | 383.887 |
| 4 | 581.513,293 387.454,941 | 5 | 581.518,05 387.461,668 | 8.239 |
| 5 | 581.518,05 387.461,668 | 1 | 581.406,24 387.829,5 | 384.45 |

**** Lungimile segmentelor sunt determinate în planul de proiecție Stereo 70 și sunt rotunjite la 1 milimetru.**

***** Distanța dintre puncte este formată din segmente cumulate ce sunt mai mici decât valoarea 1 milimetru.**

**DATE DESPRE IMOBILUL NR. 11390**

Oficiul de Cadastru și Publicitate Imobiliară PRAHOVA
Biroul de Cadastru și Publicitate Imobiliară Ploiești

A. Partea I. Descrierea imobilului

TEREN Intravilan

Adresa: Loc. Pleasa, Jud. Prahova

| Nr. Crt | Nr cadastral Nr. topografic | Suprafața* (mp) | Observații / Referințe |
|---------|-----------------------------|-----------------|---|
| A1 | | 6.200 | Sector cadastral:57 Teren neimprejmuit; |

B. Partea II. Proprietari și acte

| Inscrieri privitoare la dreptul de proprietate și alte drepturi reale | Referințe |
|--|-----------|
| / | |
| Act Administrativ nr. 83884, din 30/11/2002 emis de CJSDPAT PRAHOVA (TITLU DE PROPRIETATE;); | |
| B1 | A1 |
| Intabulare, drept de PROPRIETATE, dobândit prin Reconstituire, cota actuala 1/1, cota initiala 1/1 1) CRISTEA EFTIMIE | |

C. Partea III. SARCINI .

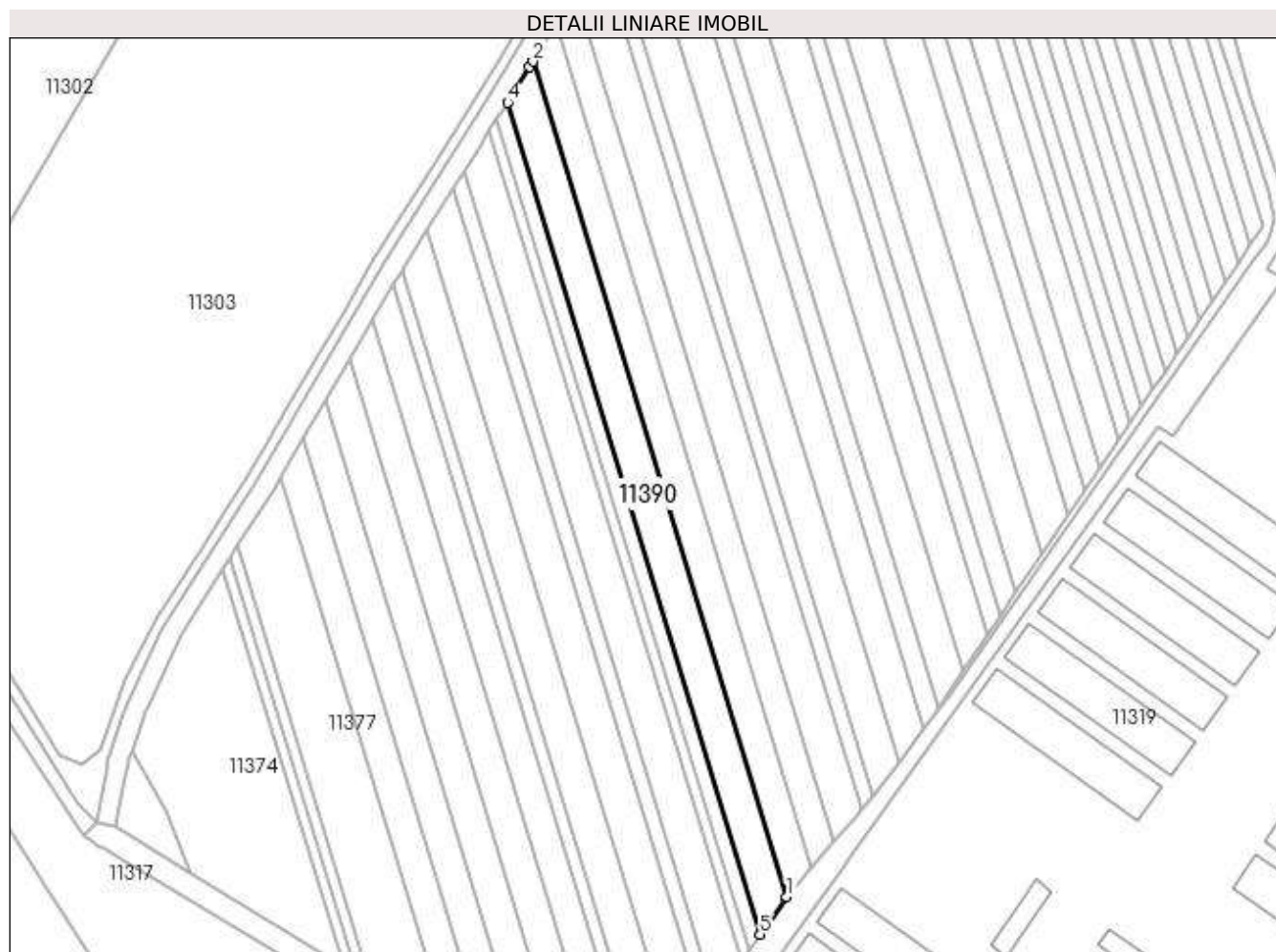
| Inscrieri privind dezmembramintele dreptului de proprietate, drepturi reale de garanție și sarcini | Referințe |
|--|-----------|
| NU SUNT | |

Anexa Nr. 1 La Partea I

Teren

| Nr cadastral | Suprafața (mp)* | Observații / Referințe |
|--------------|-----------------|------------------------|
| | 6.200 | |

* Suprafața este determinată în planul de proiecție Stereo 70.



Date referitoare la teren

| Crt | Categorie folosință | Intra vilan | Suprafața (mp) | Tarla | Parcelă | Nr. topo | Observații / Referințe |
|-----|---------------------|-------------|----------------|-------|---------|----------|------------------------|
| 1 | arabil | DA | 6.200 | 47 | 1961/29 | - | |

Lungime Segmente

1) Valorile lungimilor segmentelor sunt obținute din proiecție în plan.

| Punct început | X / Y | Punct sfârșit | X / Y | Lungime segment (** (m) |
|---------------|----------------------------|---------------|----------------------------|-------------------------|
| 1 | 581.529,816 387.478,31 | 2 | 581.417,551 387.847,638 | 386.014 |
| 2 | 581.417,551 387.847,638 | 3 | 581.416,146 387.845,171 | 2.839 |
| 3 | 581.416,146 387.845,171 | 4 | 581.406,24 387.829,5 | 18.539 |
| 4 | 581.406,24 387.829,5 | 5 | 581.518,05 387.461,668 | 384.45 |
| 5 | 581.518,05 387.461,668 | 1 | 581.529,816 387.478,31 | 20.381 |

**** Lungimile segmentelor sunt determinate în planul de proiecție Stereo 70 și sunt rotunjite la 1 milimetru.**

***** Distanța dintre puncte este formată din segmente cumulate ce sunt mai mici decât valoarea 1 milimetru.**

**DATE DESPRE IMOBILUL NR. 11391**

Oficiul de Cadastru și Publicitate Imobiliară PRAHOVA
Biroul de Cadastru și Publicitate Imobiliară Ploiești

A. Partea I. Descrierea imobilului

TEREN Intravilan

Adresa: Loc. Pleasa, Jud. Prahova

| Nr. Crt | Nr cadastral Nr. topografic | Suprafața* (mp) | Observații / Referințe |
|---------|-----------------------------|-----------------|---|
| A1 | | 5.600 | Sector cadastral:57 Teren neimprejmuit; |

B. Partea II. Proprietari și acte

| Inscrieri privitoare la dreptul de proprietate și alte drepturi reale | Referințe |
|--|-----------|
| / | |
| Act Administrativ nr. 73488, din 30/11/2002 emis de CJSDPAT PRAHOVA (TITLU DE PROPRIETATE;); | |
| B1 | A1 |
| Intabulare, drept de PROPRIETATE, dobandit prin Reconstituire, cota actuala 1/1, cota initiala 1/1 1) TACHE VIORICA | |

C. Partea III. SARCINI .

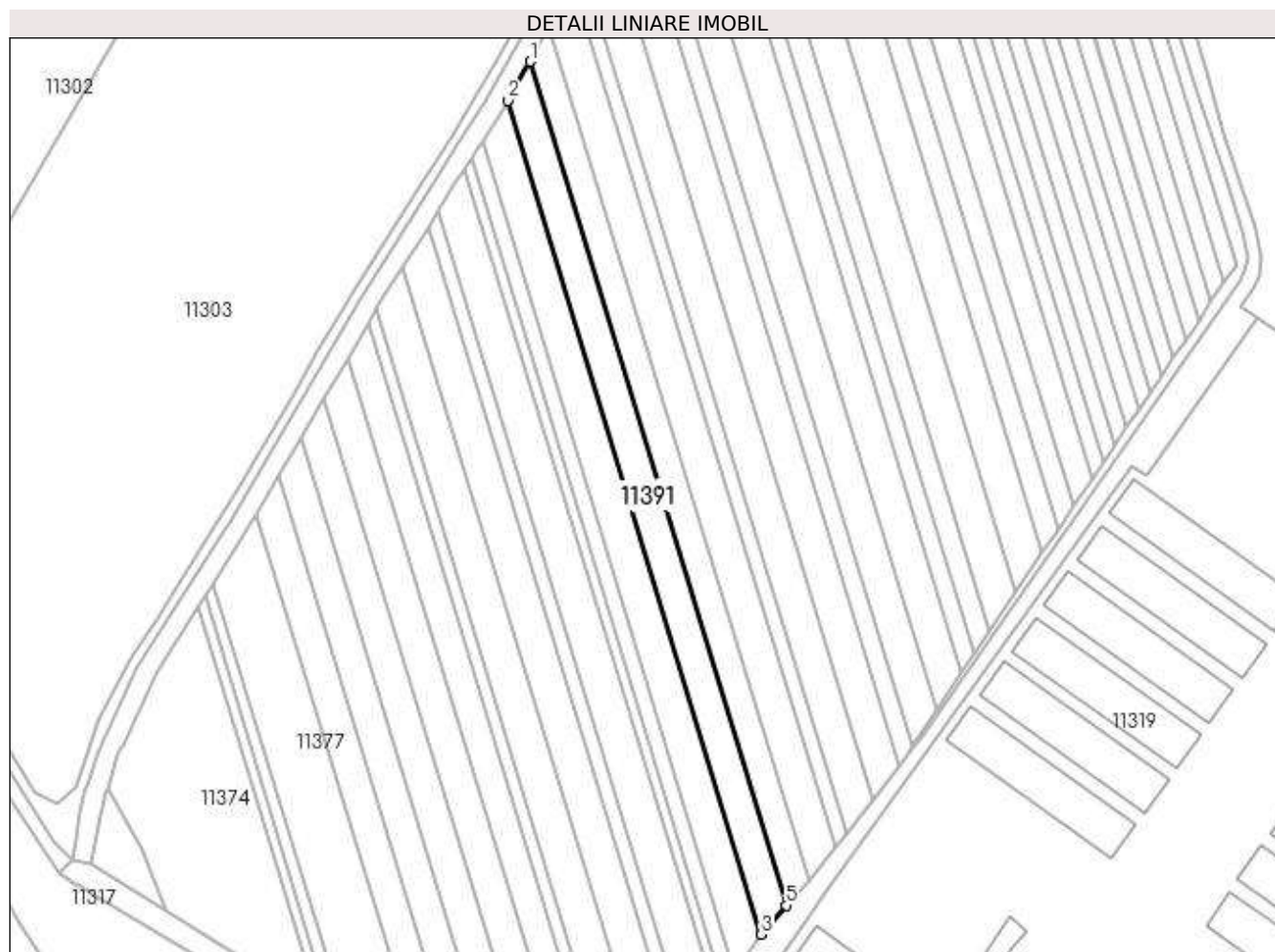
| Inscrieri privind dezmembramintele dreptului de proprietate, drepturi reale de garanție și sarcini | Referințe |
|--|-----------|
| NU SUNT | |

Anexa Nr. 1 La Partea I

Teren

| | | |
|--------------|-----------------|------------------------|
| Nr cadastral | Suprafața (mp)* | Observații / Referințe |
| | 5.600 | |

* Suprafața este determinată în planul de proiecție Stereo 70.



Date referitoare la teren

| Crt | Categorie folosință | Intra vilan | Suprafața (mp) | Tarla | Parcelă | Nr. topo | Observații / Referințe |
|-----|---------------------|-------------|----------------|-------|---------|----------|------------------------|
| 1 | arabil | DA | 5.600 | 47 | 1961/28 | - | |

Lungime Segmente

1) Valorile lungimilor segmentelor sunt obținute din proiecție în plan.

| Punct început | X / Y | Punct sfârșit | X / Y | Lungime segment (** (m) |
|---------------|----------------------------|---------------|----------------------------|-------------------------|
| 1 | 581.427,379 387.864,899 | 2 | 581.417,551 387.847,638 | 19.863 |
| 2 | 581.417,551 387.847,638 | 3 | 581.529,816 387.478,31 | 386.014 |
| 3 | 581.529,816 387.478,31 | 4 | 581.530,252 387.478,928 | 0.756 |
| 4 | 581.530,252 387.478,928 | 5 | 581.540,983 387.491,165 | 16.276 |
| 5 | 581.540,983 387.491,165 | 1 | 581.427,379 387.864,899 | 390.619 |

**** Lungimile segmentelor sunt determinate în planul de proiecție Stereo 70 și sunt rotunjite la 1 milimetru.**

***** Distanța dintre puncte este formată din segmente cumulate ce sunt mai mici decât valoarea 1 milimetru.**

**DATE DESPRE IMOBILUL NR. 11392**

Oficiul de Cadastru și Publicitate Imobiliară PRAHOVA
Biroul de Cadastru și Publicitate Imobiliară Ploiești

A. Partea I. Descrierea imobilului

TEREN Intravilan

Adresa: Loc. Pleasa, Jud. Prahova

| Nr. Crt | Nr cadastral Nr. topografic | Suprafața* (mp) | Observații / Referințe |
|---------|-----------------------------|-----------------|---|
| A1 | | 5.000 | Sector cadastral:57 Teren neimprejmuit; |

B. Partea II. Proprietari și acte

| Inscrieri privitoare la dreptul de proprietate și alte drepturi reale | Referințe |
|--|-----------|
| / | |
| Act Administrativ nr. 73460, din 30/09/2002 emis de CJSDPAT PRAHOVA (TITLU DE PROPRIETATE;); | |
| B1 | A1 |
| Intabulare, drept de PROPRIETATE, dobândit prin Reconstituire, cota actuala 1/1, cota initiala 1/1 | |
| 1) CRISTEA VASILE | |
| 2) BADEA GABRIELA | |
| 3) TOMA ELENA | |
| 4) CIUTULIN FILOFTEIA | |

C. Partea III. SARCINI .

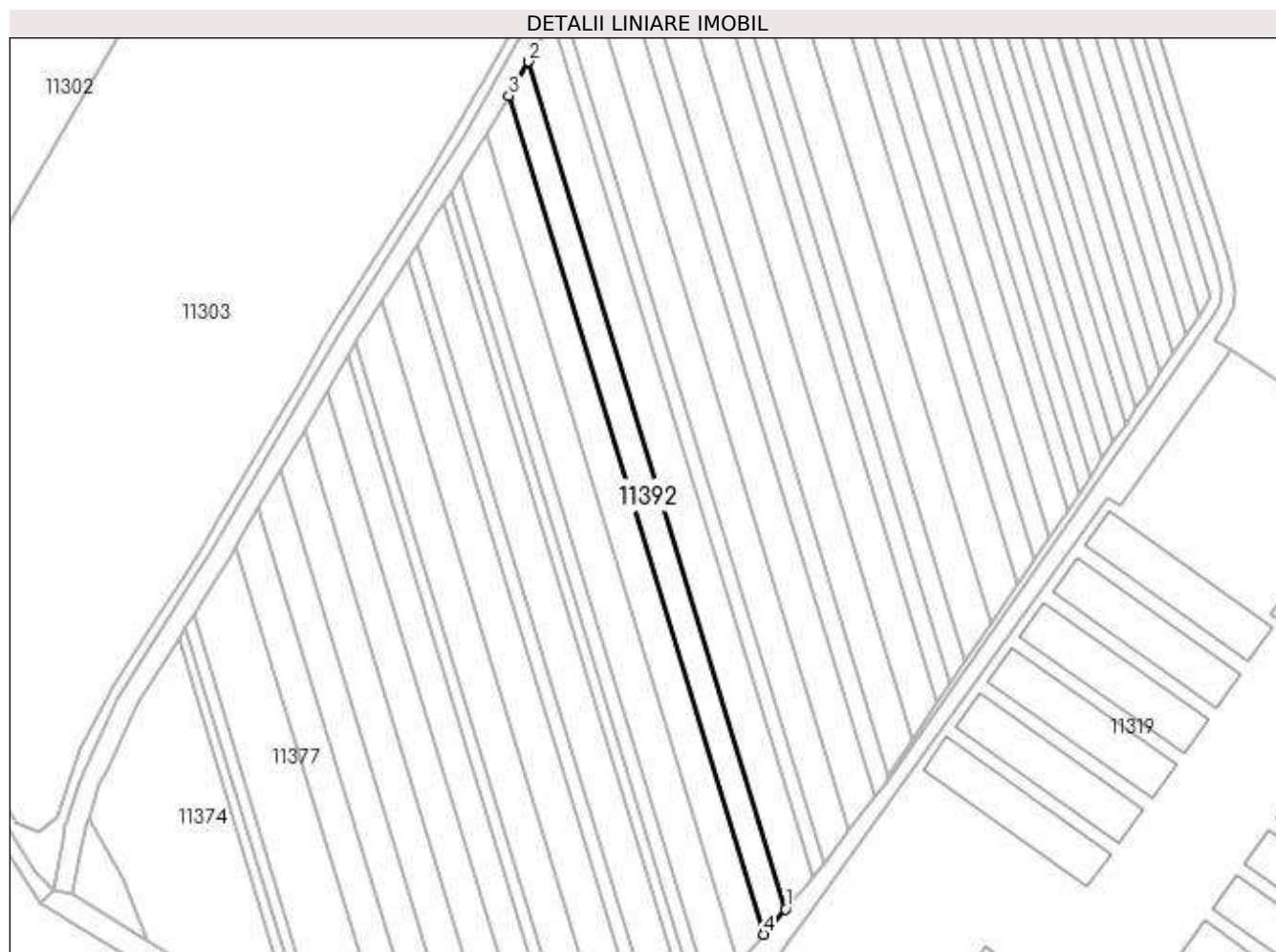
| Inscrieri privind dezmembramintele dreptului de proprietate, drepturi reale de garanție și sarcini | Referințe |
|--|-----------|
| NU SUNT | |

Anexa Nr. 1 La Partea I

Teren

| Nr cadastral | Suprafața (mp)* | Observații / Referințe |
|--------------|-----------------|------------------------|
| | 5.000 | |

* Suprafața este determinată în planul de proiecție Stereo 70.



Date referitoare la teren

| Crt | Categorie folosință | Intra vilan | Suprafața (mp) | Tarla | Parcelă | Nr. topo | Observații / Referințe |
|-----|---------------------|-------------|----------------|-------|---------|----------|------------------------|
| 1 | arabil | DA | 5.000 | 47 | 1961/27 | - | |

Lungime Segmente

1) Valorile lungimilor segmentelor sunt obținute din proiecție în plan.

| Punct început | X / Y | Punct sfârșit | X / Y | Lungime segment (** (m) |
|---------------|----------------------------|---------------|----------------------------|-------------------------|
| 1 | 581.550,865 387.502,434 | 2 | 581.436,054 387.880,137 | 394.767 |
| 2 | 581.436,054 387.880,137 | 3 | 581.427,379 387.864,899 | 17.534 |
| 3 | 581.427,379 387.864,899 | 4 | 581.540,983 387.491,165 | 390.619 |
| 4 | 581.540,983 387.491,165 | 1 | 581.550,865 387.502,434 | 14.988 |

**** Lungimile segmentelor sunt determinate în planul de proiecție Stereo 70 și sunt rotunjite la 1 milimetru.**

***** Distanța dintre puncte este formată din segmente cumulate ce sunt mai mici decât valoarea 1 milimetru.**

**DATE DESPRE IMOBILUL NR. 11393**

Oficiul de Cadastru și Publicitate Imobiliară PRAHOVA
Biroul de Cadastru și Publicitate Imobiliară Ploiești

A. Partea I. Descrierea imobilului

TEREN Intravilan

Adresa: Loc. Pleasa, Jud. Prahova

| Nr. Crt | Nr cadastral Nr. topografic | Suprafața* (mp) | Observații / Referințe |
|---------|-----------------------------|-----------------|---|
| A1 | | 6.300 | Sector cadastral:57 Teren neimprejmuit; |

B. Partea II. Proprietari și acte

| Inscrieri privitoare la dreptul de proprietate și alte drepturi reale | Referințe |
|--|-----------|
| / | |
| Act Administrativ nr. 51769, din 06/08/1997 emis de CJSDPAT PRAHOVA (TITLU DE PROPRIETATE;); | |
| B1 | A1 |
| Intabulare, drept de PROPRIETATE, dobândit prin Reconstituire, cota actuala 1/1, cota initiala 1/1 1) CONSTANTIN ANDREI | |

C. Partea III. SARCINI .

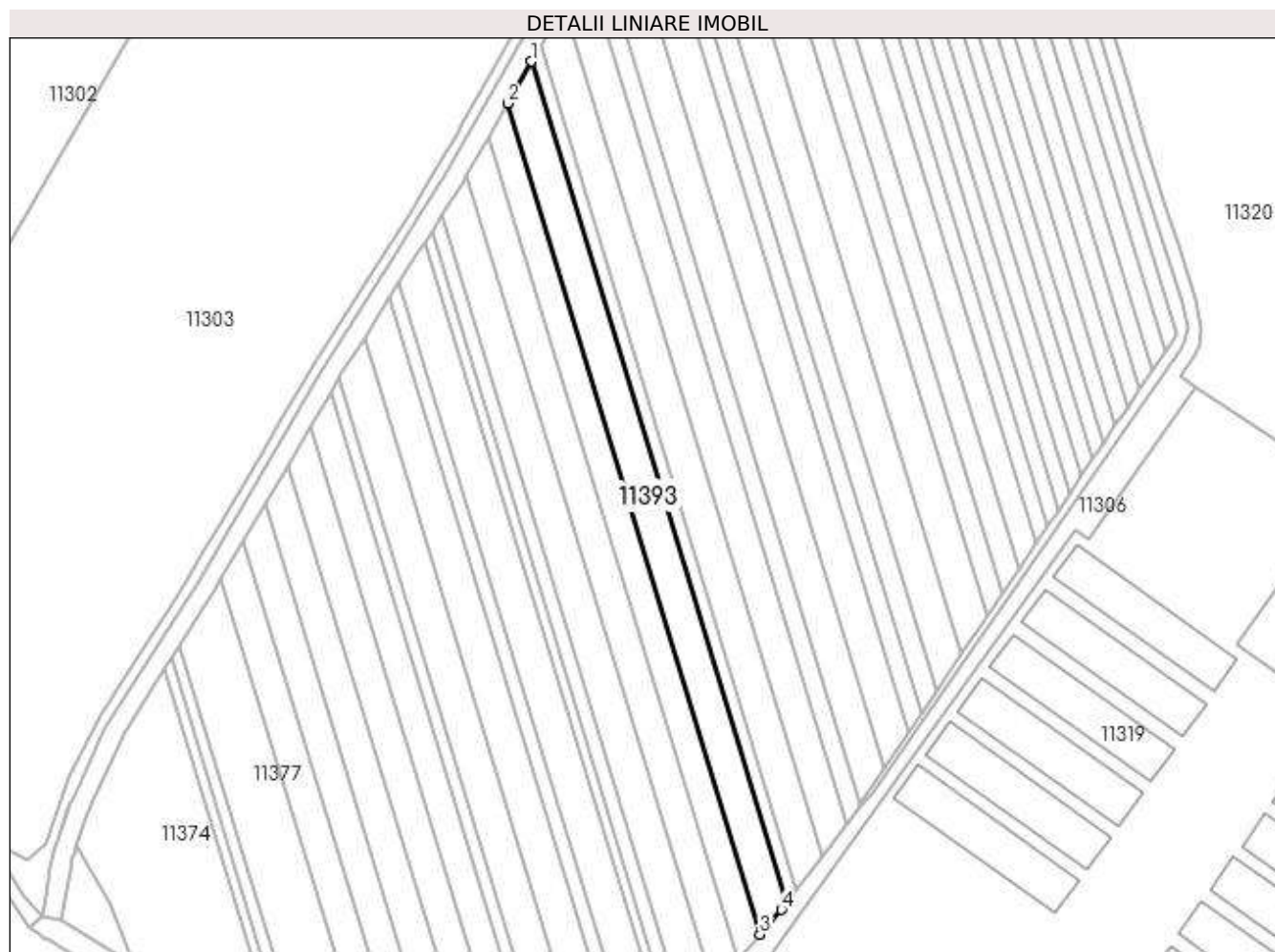
| Inscrieri privind dezmembramintele dreptului de proprietate, drepturi reale de garanție și sarcini | Referințe |
|--|-----------|
| NU SUNT | |

Anexa Nr. 1 La Partea I

Teren

| | | |
|--------------|-----------------|------------------------|
| Nr cadastral | Suprafața (mp)* | Observații / Referințe |
| | 6.300 | |

* Suprafața este determinată în planul de proiecție Stereo 70.



Date referitoare la teren

| Crt | Categorie folosință | Intra vilan | Suprafața (mp) | Tarla | Parcelă | Nr. topo | Observații / Referințe |
|-----|---------------------|-------------|----------------|-------|---------|----------|------------------------|
| 1 | arabil | DA | 6.300 | 47 | 1961/26 | - | |

Lungime Segmente

1) Valorile lungimilor segmentelor sunt obținute din proiecție în plan.

| Punct început | X / Y | Punct sfârșit | X / Y | Lungime segment (** (m) |
|---------------|----------------------------|---------------|----------------------------|-------------------------|
| 1 | 581.446,859 387.899,114 | 2 | 581.436,054 387.880,137 | 21.837 |
| 2 | 581.436,054 387.880,137 | 3 | 581.550,865 387.502,434 | 394.767 |
| 3 | 581.550,865 387.502,434 | 4 | 581.560,67 387.513,616 | 14.872 |
| 4 | 581.560,67 387.513,616 | 5 | 581.563,089 387.516,741 | 3.952 |
| 5 | 581.563,089 387.516,741 | 1 | 581.446,859 387.899,114 | 399.648 |

**** Lungimile segmentelor sunt determinate în planul de proiecție Stereo 70 și sunt rotunjite la 1 milimetru.**

***** Distanța dintre puncte este formată din segmente cumulate ce sunt mai mici decât valoarea 1 milimetru.**

**DATE DESPRE IMOBILUL NR. 11394**

Oficiul de Cadastru și Publicitate Imobiliară PRAHOVA
Biroul de Cadastru și Publicitate Imobiliară Ploiești

A. Partea I. Descrierea imobilului

TEREN Intravilan

Adresa: Loc. Pleasa, Jud. Prahova

| Nr. Crt | Nr cadastral Nr. topografic | Suprafața* (mp) | Observații / Referințe |
|---------|-----------------------------|-----------------|---|
| A1 | | 2.500 | Sector cadastral:57 Teren neimprejmuit; |

B. Partea II. Proprietari și acte

| Inscrieri privitoare la dreptul de proprietate și alte drepturi reale | Referințe |
|--|-----------|
| / | |
| Act Administrativ nr. 51771, din 06/08/1997 emis de CJSDPAT PRAHOVA (TITLU DE PROPRIETATE;); | |
| B1 | A1 |
| Intabulare, drept de PROPRIETATE, dobandit prin Reconstituire, cota actuala 1/1, cota initiala 1/1 1) BADEA PETRE | |

C. Partea III. SARCINI .

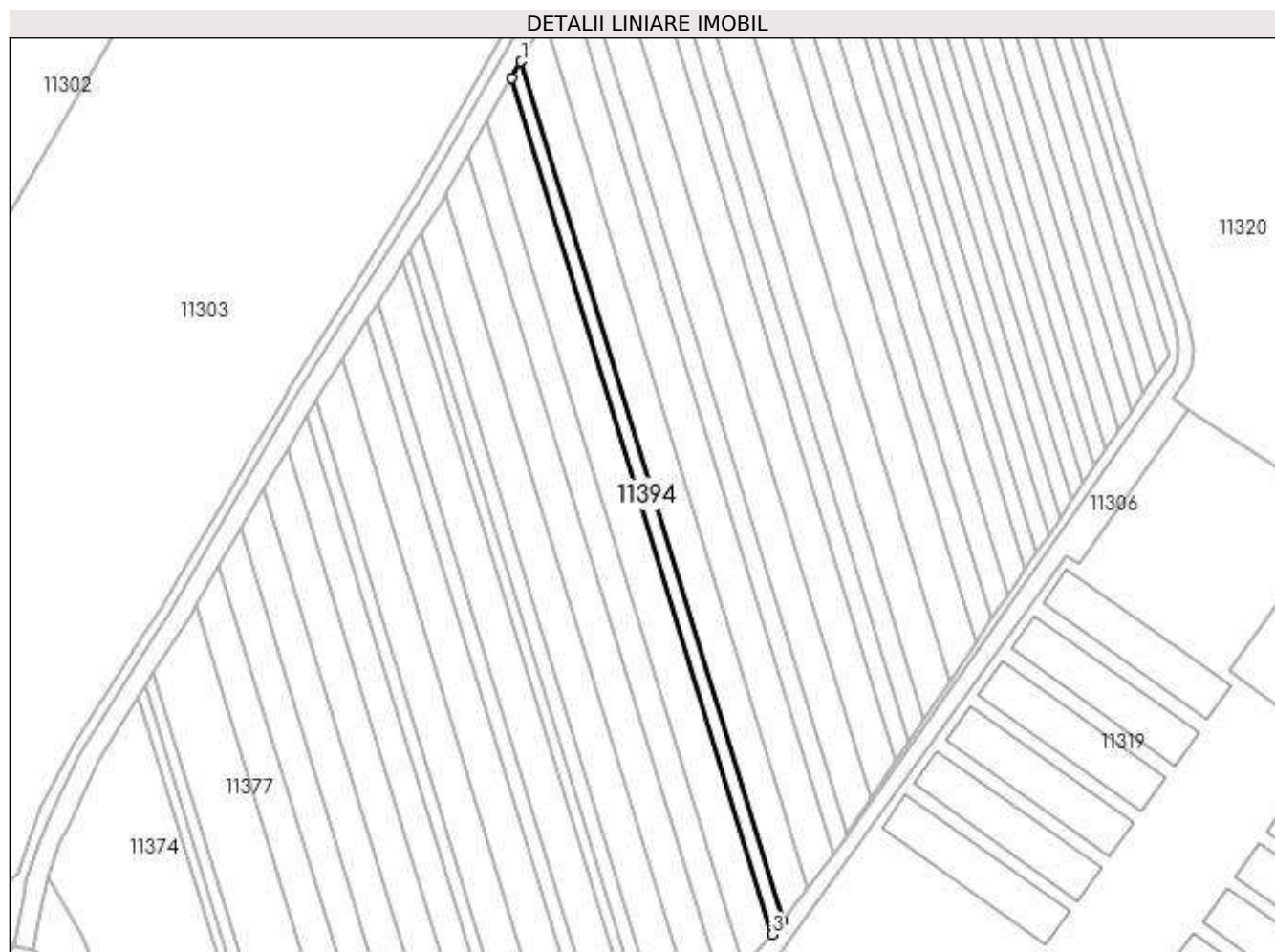
| Inscrieri privind dezmembramintele dreptului de proprietate, drepturi reale de garanție și sarcini | Referințe |
|--|-----------|
| NU SUNT | |

Anexa Nr. 1 La Partea I

Teren

| Nr cadastral | Suprafața (mp)* | Observații / Referințe |
|--------------|-----------------|------------------------|
| | 2.500 | |

* Suprafața este determinată în planul de proiecție Stereo 70.



Date referitoare la teren

| Crt | Categorie folosință | Intravilan | Suprafața (mp) | Tarla | Parcelă | Nr. topo | Observații / Referințe |
|-----|---------------------|------------|----------------|-------|---------|----------|------------------------|
| 1 | arabil | DA | 2.500 | 47 | 1961/25 | - | |

Lungime Segmente

1) Valorile lungimilor segmentelor sunt obținute din proiecție în plan.

| Punct început | X / Y | Punct sfârșit | X / Y | Lungime segment (** (m) |
|---------------|----------------------------|---------------|----------------------------|-------------------------|
| 1 | 581.451,113 387.906,586 | 2 | 581.446,859 387.899,114 | 8.598 |
| 2 | 581.446,859 387.899,114 | 3 | 581.563,089 387.516,741 | 399.648 |
| 3 | 581.563,089 387.516,741 | 4 | 581.567,775 387.522,794 | 7.655 |
| 4 | 581.567,775 387.522,794 | 1 | 581.451,113 387.906,586 | 401.131 |

**** Lungimile segmentelor sunt determinate în planul de proiecție Stereo 70 și sunt rotunjite la 1 milimetru.**

***** Distanța dintre puncte este formată din segmente cumulate ce sunt mai mici decât valoarea 1 milimetru.**

**DATE DESPRE IMOBILUL NR. 11395**

Oficiul de Cadastru și Publicitate Imobiliară PRAHOVA
Biroul de Cadastru și Publicitate Imobiliară Ploiești

A. Partea I. Descrierea imobilului

TEREN Intravilan

Adresa: Loc. Pleasa, Jud. Prahova

| Nr. Crt | Nr cadastral Nr. topografic | Suprafața* (mp) | Observații / Referințe |
|---------|-----------------------------|-----------------|---|
| A1 | | 6.200 | Sector cadastral:57 Teren neimprejmuit; |

B. Partea II. Proprietari și acte

| Inscrieri privitoare la dreptul de proprietate și alte drepturi reale | Referințe |
|--|-----------|
| / | |
| Act Administrativ nr. 28620, din 13/12/1994 emis de CJSDPAT PRAHOVA (TITLU DE PROPRIETATE;); | |
| B1 | A1 |
| Intabulare, drept de PROPRIETATE, dobandit prin Reconstituire, cota actuala 1/1, cota initiala 1/1 1) JIANU ION | |

C. Partea III. SARCINI .

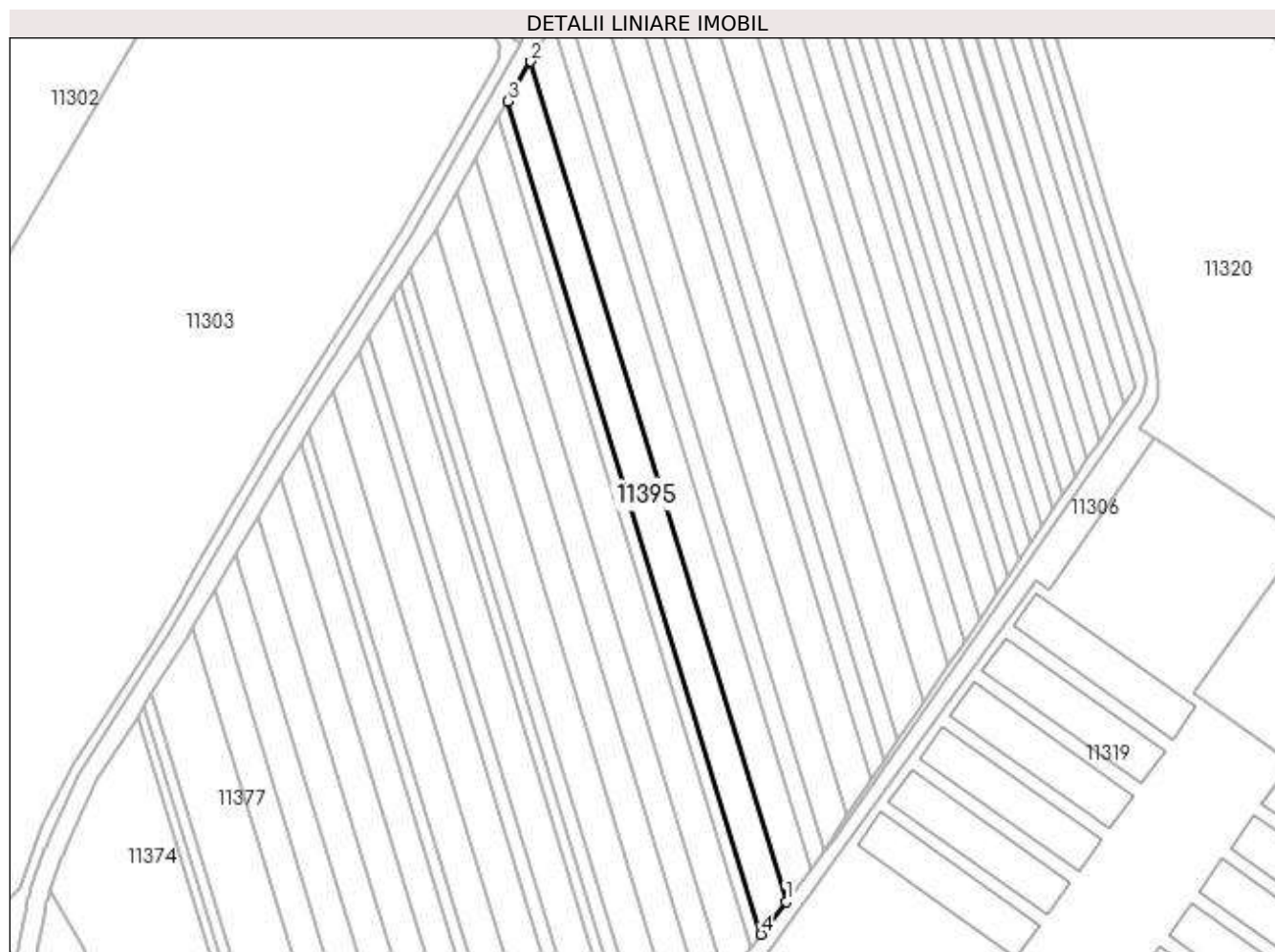
| Inscrieri privind dezmembramintele dreptului de proprietate, drepturi reale de garanție și sarcini | Referințe |
|--|-----------|
| NU SUNT | |

Anexa Nr. 1 La Partea I

Teren

| | | |
|--------------|-----------------|------------------------|
| Nr cadastral | Suprafața (mp)* | Observații / Referințe |
| | 6.200 | |

* Suprafața este determinată în planul de proiecție Stereo 70.



Date referitoare la teren

| Crt | Categorie folosință | Intravilan | Suprafața (mp) | Tarla | Parcelă | Nr. topo | Observații / Referințe |
|-----|---------------------|------------|----------------|-------|---------|----------|------------------------|
| 1 | arabil | DA | 6.200 | 47 | 1961/24 | - | |

Lungime Segmente

1) Valorile lungimilor segmentelor sunt obținute din proiecție în plan.

| Punct început | X / Y | Punct sfârșit | X / Y | Lungime segment (** (m) |
|---------------|----------------------------|---------------|----------------------------|-------------------------|
| 1 | 581.579,321 387.537,712 | 2 | 581.461,597 387.925,0 | 404.785 |
| 2 | 581.461,597 387.925,0 | 3 | 581.451,113 387.906,586 | 21.189 |
| 3 | 581.451,113 387.906,586 | 4 | 581.567,775 387.522,794 | 401.131 |
| 4 | 581.567,775 387.522,794 | 1 | 581.579,321 387.537,712 | 18.864 |

**** Lungimile segmentelor sunt determinate în planul de proiecție Stereo 70 și sunt rotunjite la 1 milimetru.**

***** Distanța dintre puncte este formată din segmente cumulate ce sunt mai mici decât valoarea 1 milimetru.**

**DATE DESPRE IMOBILUL NR. 11396**

Oficiul de Cadastru și Publicitate Imobiliară PRAHOVA
Biroul de Cadastru și Publicitate Imobiliară Ploiești

A. Partea I. Descrierea imobilului

TEREN Intravilan

Adresa: Loc. Pleasa, Jud. Prahova

| Nr. Crt | Nr cadastral Nr. topografic | Suprafața* (mp) | Observații / Referințe |
|---------|-----------------------------|-----------------|---|
| A1 | | 6.200 | Sector cadastral:57 Teren neimprejmuit; |

B. Partea II. Proprietari și acte

| Inscrieri privitoare la dreptul de proprietate și alte drepturi reale | Referințe |
|--|-----------|
| / | |
| Act Administrativ nr. 73477, din 30/11/2002 emis de CJSDPAT PRAHOVA (TITLU DE PROPRIETATE;); | |
| B1 | A1 |
| Intabulare, drept de PROPRIETATE, dobândit prin Reconstituire, cota actuala 1/1, cota initiala 1/1 | |
| 1) LĂZAR MARIA | |
| 2) STANCU ELENA | |
| 3) ONEA ION | |

C. Partea III. SARCINI .

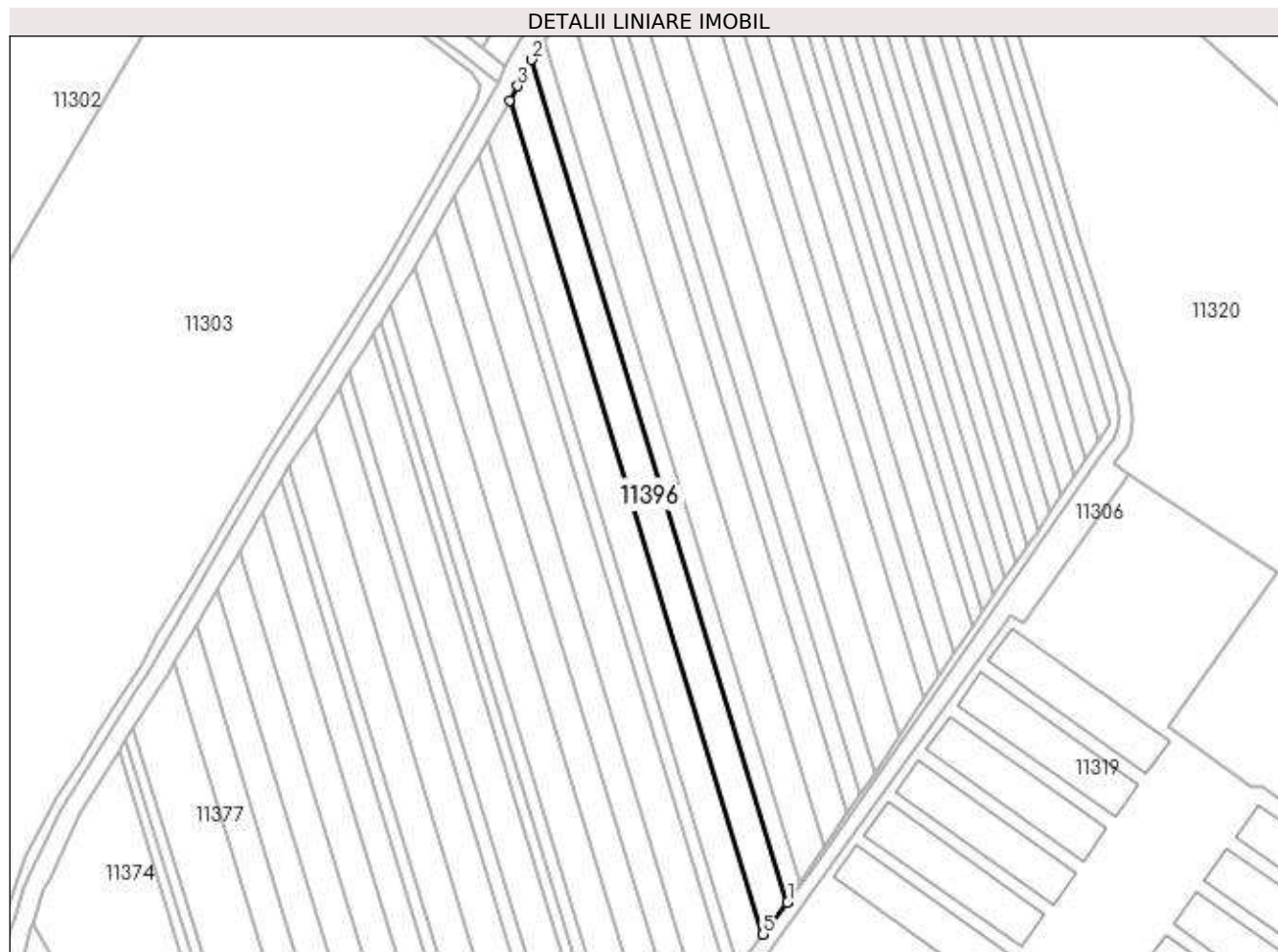
| Inscrieri privind dezmembramintele dreptului de proprietate, drepturi reale de garanție și sarcini | Referințe |
|--|-----------|
| NU SUNT | |

Anexa Nr. 1 La Partea I

Teren

| | | |
|--------------|-----------------|------------------------|
| Nr cadastral | Suprafața (mp)* | Observații / Referințe |
| | 6.200 | |

* Suprafața este determinată în planul de proiecție Stereo 70.



Date referitoare la teren

| Crt | Categorie folosință | Intra vilan | Suprafața (mp) | Tarla | Parcelă | Nr. topo | Observații / Referințe |
|-----|---------------------|-------------|----------------|-------|---------|----------|------------------------|
| 1 | arabil | DA | 6.200 | 47 | 1961/23 | - | |

Lungime Segmente

1) Valorile lungimilor segmentelor sunt obținute din proiecție în plan.

| Punct început | X / Y | Punct sfârșit | X / Y | Lungime segment (** (m) |
|---------------|----------------------------|---------------|----------------------------|-------------------------|
| 1 | 581.590,759 387.552,488 | 2 | 581.471,773 387.943,927 | 409.124 |
| 2 | 581.471,773 387.943,927 | 3 | 581.465,446 387.931,761 | 13.713 |
| 3 | 581.465,446 387.931,761 | 4 | 581.461,597 387.925,0 | 7.78 |
| 4 | 581.461,597 387.925,0 | 5 | 581.579,321 387.537,712 | 404.785 |
| 5 | 581.579,321 387.537,712 | 1 | 581.590,759 387.552,488 | 18.686 |

**** Lungimile segmentelor sunt determinate în planul de proiecție Stereo 70 și sunt rotunjite la 1 milimetru.**

***** Distanța dintre puncte este formată din segmente cumulate ce sunt mai mici decât valoarea 1 milimetru.**

**DATE DESPRE IMOBILUL NR. 11397**

Oficiul de Cadastru și Publicitate Imobiliară PRAHOVA
Biroul de Cadastru și Publicitate Imobiliară Ploiești

A. Partea I. Descrierea imobilului

TEREN Intravilan

Adresa: Loc. Pleasa, Jud. Prahova

| Nr. Crt | Nr cadastral Nr. topografic | Suprafața* (mp) | Observații / Referințe |
|---------|-----------------------------|-----------------|--|
| A1 | | 3.400 | Sector cadastral:57 Teren neimprejmut; |

B. Partea II. Proprietari și acte

| Inscrieri privitoare la dreptul de proprietate și alte drepturi reale | Referințe |
|--|-----------|
| / | |
| Act Administrativ nr. 83875, din 30/11/2002 emis de CJSDPAT PRAHOVA (TITLU DE PROPRIETATE;); | |
| B1 | A1 |
| Intabulare, drept de PROPRIETATE, dobandit prin Reconstituire, cota actuala 1/1, cota initiala 1/1 | |
| 1) FRUNZEANU MARIA | |
| 2) PETRE CONSTANTIN | |
| 3) PETRE GHEORGHE | |

C. Partea III. SARCINI .

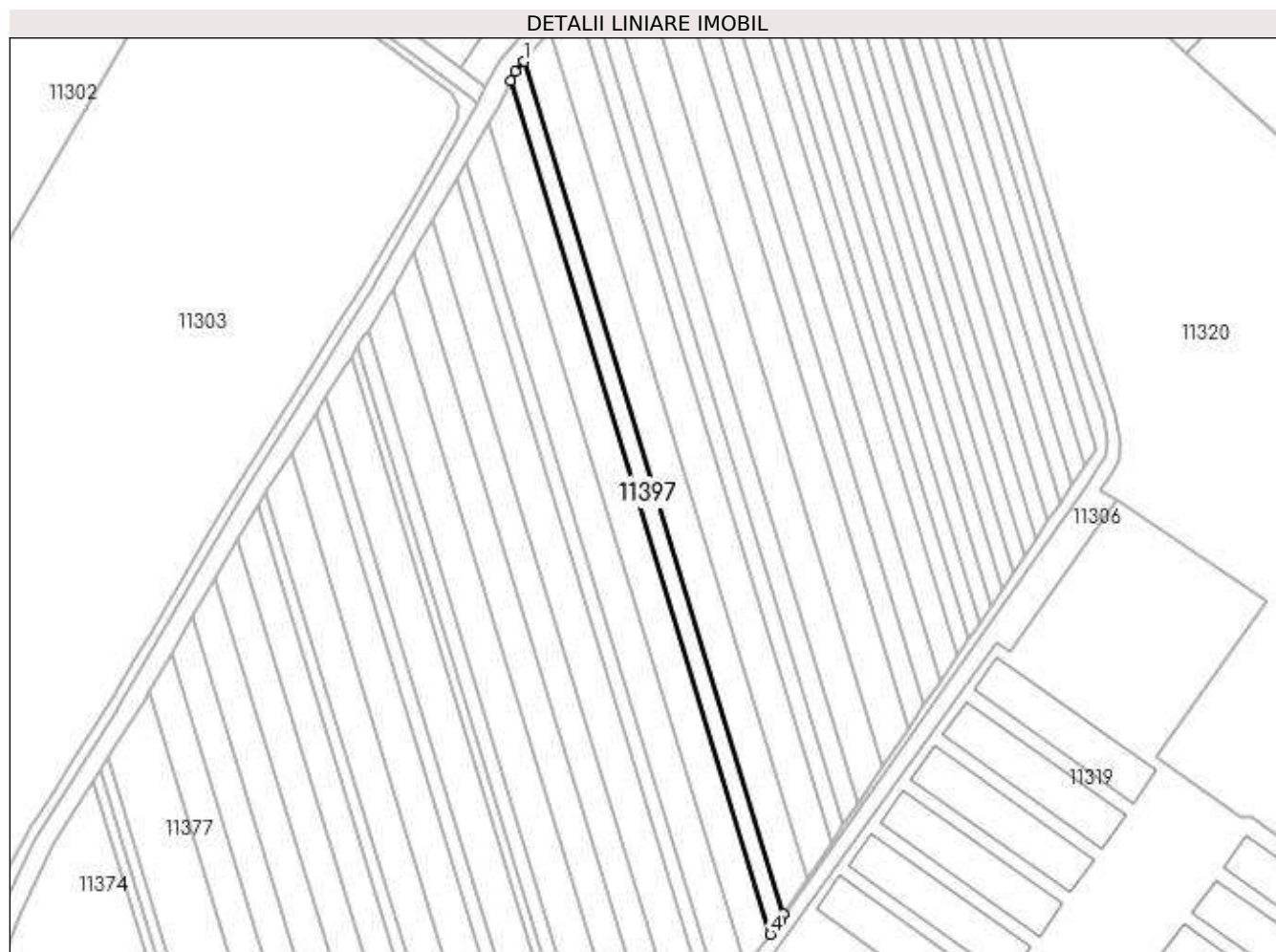
| Inscrieri privind dezmembramintele dreptului de proprietate, drepturi reale de garanție și sarcini | Referințe |
|--|-----------|
| NU SUNT | |

Anexa Nr. 1 La Partea I

Teren

| Nr cadastral | Suprafața (mp)* | Observații / Referințe |
|--------------|-----------------|------------------------|
| | 3.400 | |

* Suprafața este determinată în planul de proiecție Stereo 70.



Date referitoare la teren

| Crt | Categorie folosință | Intra vilan | Suprafața (mp) | Tarla | Parcelă | Nr. topo | Observații / Referințe |
|-----|---------------------|-------------|----------------|-------|---------|----------|------------------------|
| 1 | arabil | DA | 3.400 | 47 | 1961/22 | - | |

Lungime Segmente

1) Valorile lungimilor segmentelor sunt obținute din proiecție în plan.

| Punct început | X / Y | Punct sfârșit | X / Y | Lungime segment (** (m) |
|---------------|----------------------------|---------------|----------------------------|-------------------------|
| 1 | 581.477,798 387.952,65 | 2 | 581.473,921 387.948,058 | 6.01 |
| 2 | 581.473,921 387.948,058 | 3 | 581.471,773 387.943,927 | 4.656 |
| 3 | 581.471,773 387.943,927 | 4 | 581.590,759 387.552,488 | 409.124 |
| 4 | 581.590,759 387.552,488 | 5 | 581.595,438 387.558,863 | 7.908 |
| 5 | 581.595,438 387.558,863 | 6 | 581.596,628 387.561,721 | 3.096 |

| Punct început | X / Y | Punct sfârşit | X / Y | Lungime segment (** (m) |
|---------------|----------------------------|---------------|---------------------------|-------------------------|
| 6 | 581.596,628 387.561,721 | 1 | 581.477,798 387.952,65 | 408.59 |

** Lungimile segmentelor sunt determinate în planul de proiecţie Stereo 70 şi sunt rotunjite la 1 milimetru.

*** Distanţa dintre puncte este formată din segmente cumulate ce sunt mai mici decât valoarea 1 milimetru.

**DATE DESPRE IMOBILUL NR. 11398**

Oficiul de Cadastru și Publicitate Imobiliară PRAHOVA
Biroul de Cadastru și Publicitate Imobiliară Ploiești

A. Partea I. Descrierea imobilului

TEREN Intravilan

Adresa: Loc. Pleasa, Jud. Prahova

| Nr. Crt | Nr cadastral Nr. topografic | Suprafața* (mp) | Observații / Referințe |
|---------|-----------------------------|-----------------|---|
| A1 | | 6.200 | Sector cadastral:57 Teren neimprejmuit; |

B. Partea II. Proprietari și acte

| Inscrieri privitoare la dreptul de proprietate și alte drepturi reale | Referințe |
|---|-----------|
| / | |
| Act Administrativ nr. 77679, din 28/08/2000 emis de CJSDPAT PRAHOVA (TITLU DE PROPRIETATE;); | |
| B1 | A1 |
| Intabulare, drept de PROPRIETATE, dobandit prin Reconstituire, cota actuala 1/1, cota initiala 1/1 1) NAE SPIREA | |

C. Partea III. SARCINI .

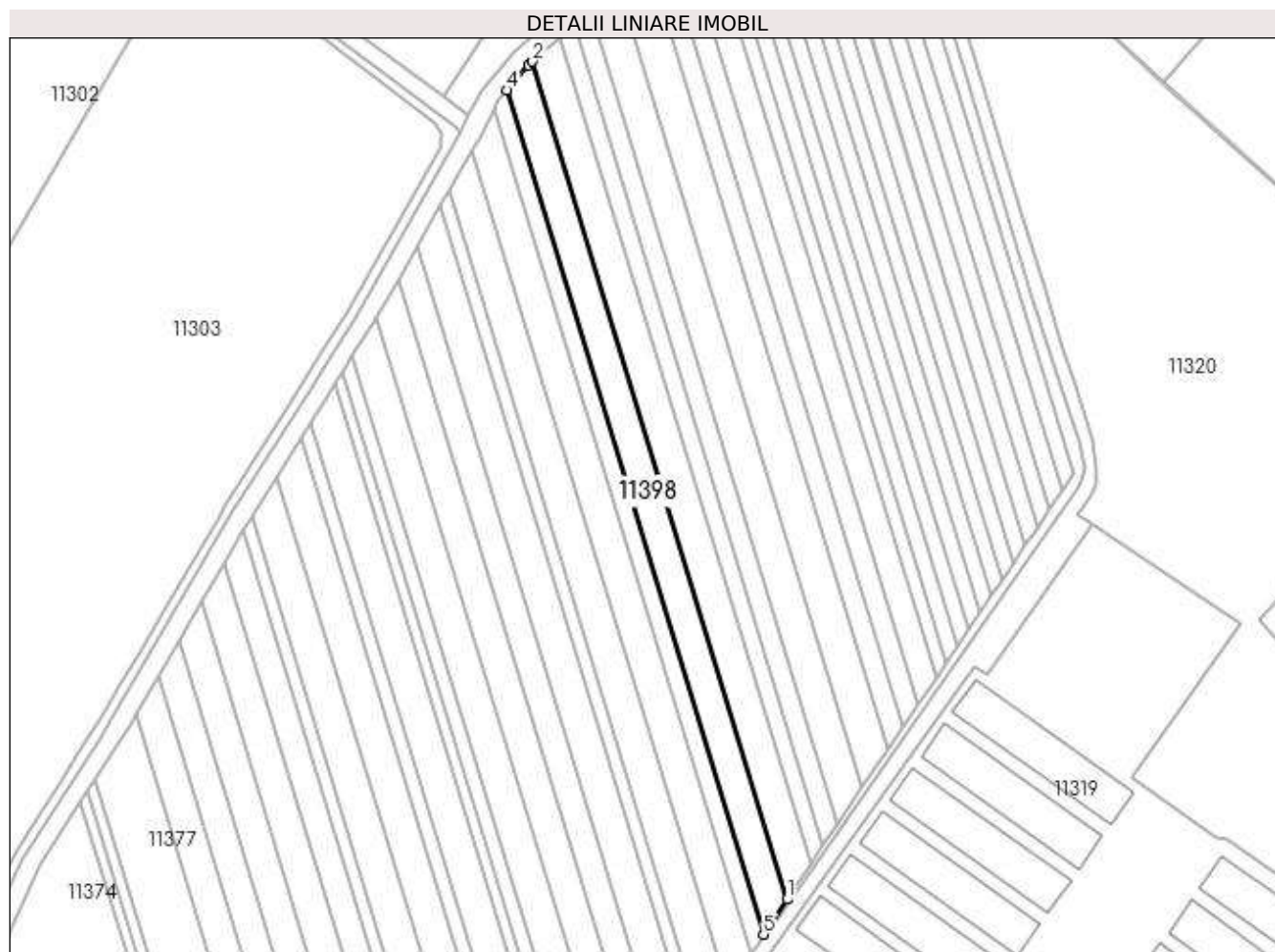
| Inscrieri privind dezmembramintele dreptului de proprietate, drepturi reale de garanție și sarcini | Referințe |
|--|-----------|
| NU SUNT | |

Anexa Nr. 1 La Partea I

Teren

| | | |
|--------------|-----------------|------------------------|
| Nr cadastral | Suprafața (mp)* | Observații / Referințe |
| | 6.200 | |

* Suprafața este determinată în planul de proiecție Stereo 70.



Date referitoare la teren

| Crt | Categorie folosință | Intra vilan | Suprafața (mp) | Tarla | Parcelă | Nr. topo | Observații / Referințe |
|-----|---------------------|-------------|----------------|-------|---------|----------|------------------------|
| 1 | arabil | DA | 6.200 | 47 | 1961/21 | - | |

Lungime Segmente

1) Valorile lungimilor segmentelor sunt obținute din proiecție în plan.

| Punct început | X / Y | Punct sfârșit | X / Y | Lungime segment (** (m) |
|---------------|----------------------------|---------------|----------------------------|-------------------------|
| 1 | 581.607,596 387.577,983 | 2 | 581.489,645 387.966,017 | 405.565 |
| 2 | 581.489,645 387.966,017 | 3 | 581.487,62 387.964,284 | 2.665 |
| 3 | 581.487,62 387.964,284 | 4 | 581.477,798 387.952,65 | 15.226 |
| 4 | 581.477,798 387.952,65 | 5 | 581.596,628 387.561,721 | 408.59 |
| 5 | 581.596,628 387.561,721 | 1 | 581.607,596 387.577,983 | 19.615 |

**** Lungimile segmentelor sunt determinate în planul de proiecție Stereo 70 și sunt rotunjite la 1 milimetru.**

***** Distanța dintre puncte este formată din segmente cumulate ce sunt mai mici decât valoarea 1 milimetru.**

**DATE DESPRE IMOBILUL NR. 11399**

Oficiul de Cadastru și Publicitate Imobiliară PRAHOVA
Biroul de Cadastru și Publicitate Imobiliară Ploiești

A. Partea I. Descrierea imobilului

TEREN Intravilan

Adresa: Loc. Pleasa, Jud. Prahova

| Nr. Crt | Nr cadastral Nr. topografic | Suprafața* (mp) | Observații / Referințe |
|---------|--------------------------------|-----------------|---|
| A1 | | 6.200 | Sector cadastral:57 Teren neimprejmuit; |

B. Partea II. Proprietari și acte

| Inscrieri privitoare la dreptul de proprietate și alte drepturi reale | Referințe |
|--|-----------|
| / | |
| Act Administrativ nr. 77627, din 27/08/1999 emis de CJSDPAT PRAHOVA (TITLU DE PROPRIETATE;); | |
| B1 | A1 |
| Intabulare, drept de PROPRIETATE, dobandit prin Reconstituire, cota actuala 1/1, cota initiala 1/1 | |
| 1) CIUPIȚOIU FLOREA | |
| 2) CIUPIȚOIU ELENA | |
| 3) CIUPIȚOIU MIHAIL | |

C. Partea III. SARCINI .

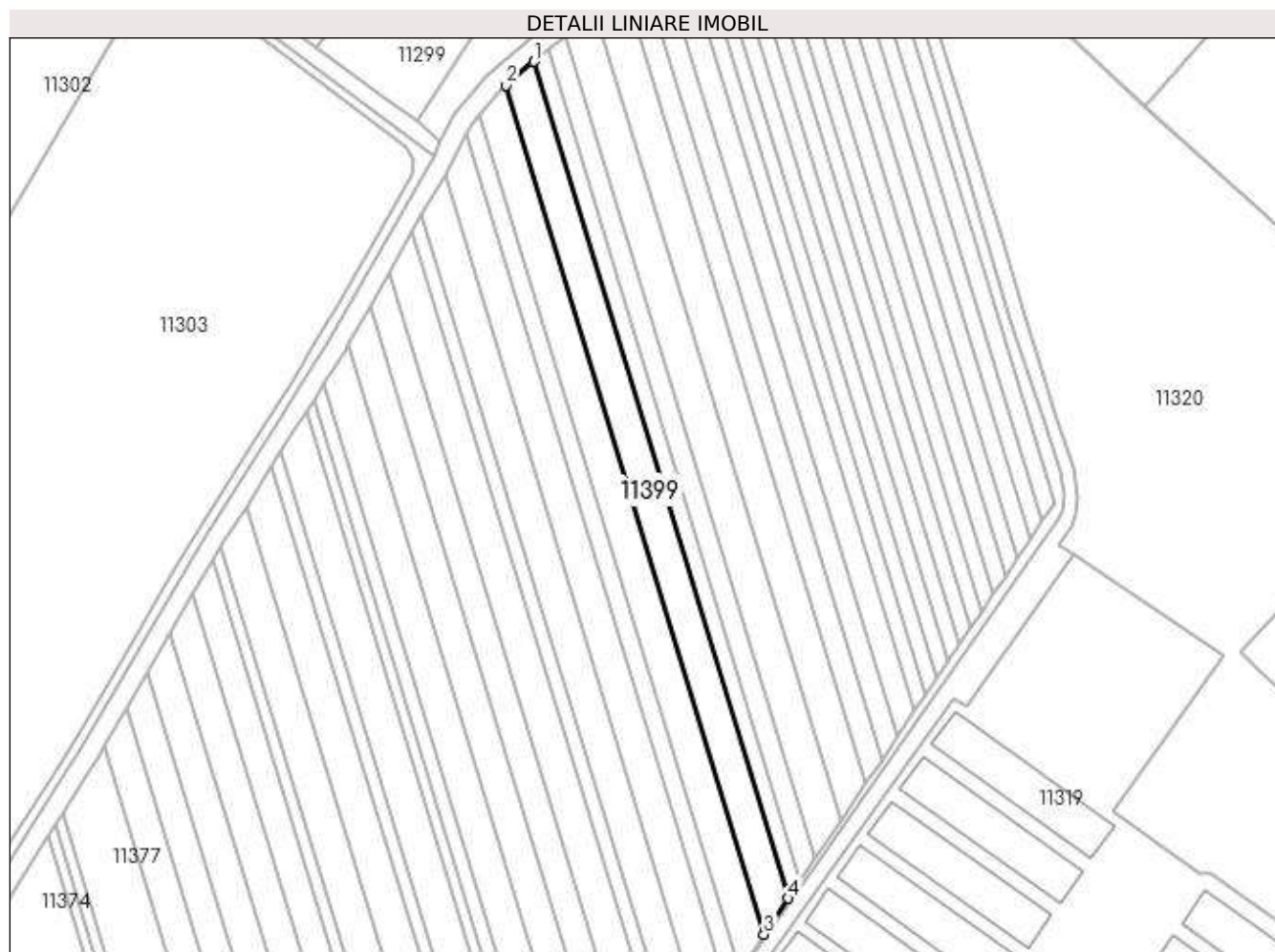
| Inscrieri privind dezmembramintele dreptului de proprietate, drepturi reale de garanție și sarcini | Referințe |
|--|-----------|
| NU SUNT | |

Anexa Nr. 1 La Partea I

Teren

| | | |
|--------------|-----------------|------------------------|
| Nr cadastral | Suprafața (mp)* | Observații / Referințe |
| | 6.200 | |

* Suprafața este determinată în planul de proiecție Stereo 70.



Date referitoare la teren

| Crt | Categorie folosință | Intra vilan | Suprafața (mp) | Tarla | Parcelă | Nr. topo | Observații / Referințe |
|-----|---------------------|-------------|----------------|-------|---------|----------|------------------------|
| 1 | arabil | DA | 6.200 | 47 | 1961/20 | - | |

Lungime Segmente

1) Valorile lungimilor segmentelor sunt obținute din proiecție în plan.

| Punct început | X / Y | Punct sfârșit | X / Y | Lungime segment (** (m) |
|---------------|----------------------------|---------------|----------------------------|-------------------------|
| 1 | 581.502,415 387.976,946 | 2 | 581.489,645 387.966,017 | 16.808 |
| 2 | 581.489,645 387.966,017 | 3 | 581.607,596 387.577,983 | 405.565 |
| 3 | 581.607,596 387.577,983 | 4 | 581.618,689 387.594,43 | 19.838 |
| 4 | 581.618,689 387.594,43 | 1 | 581.502,415 387.976,946 | 399.798 |

**** Lungimile segmentelor sunt determinate în planul de proiecție Stereo 70 și sunt rotunjite la 1 milimetru.**

***** Distanța dintre puncte este formată din segmente cumulate ce sunt mai mici decât valoarea 1 milimetru.**

**DATE DESPRE IMOBILUL NR. 11400**

Oficiul de Cadastru și Publicitate Imobiliară PRAHOVA
Biroul de Cadastru și Publicitate Imobiliară Ploiești

A. Partea I. Descrierea imobilului

TEREN Intravilan

Adresa: Loc. Pleasa, Jud. Prahova

| Nr. Crt | Nr cadastral Nr. topografic | Suprafața* (mp) | Observații / Referințe |
|---------|--------------------------------|-----------------|---|
| A1 | | 3.100 | Sector cadastral:57 Teren neimprejmuit; |

B. Partea II. Proprietari și acte

| Inscrieri privitoare la dreptul de proprietate și alte drepturi reale | | Referințe |
|---|---|-----------|
| / | | |
| Act Administrativ nr. 42006, din 05/06/1995 emis de CJSDPAT PRAHOVA (TITLU DE PROPRIETATE;); | | |
| B1 | Intabulare, drept de PROPRIETATE, dobandit prin Reconstituire, cota actuala 1/1, cota initiala 1/1 1) IORDACHE CONSTANTIN 2) SECEANU IOANA 3) IORDACHE TOMA 4) IORDACHE MARIN | A1 |

C. Partea III. SARCINI .

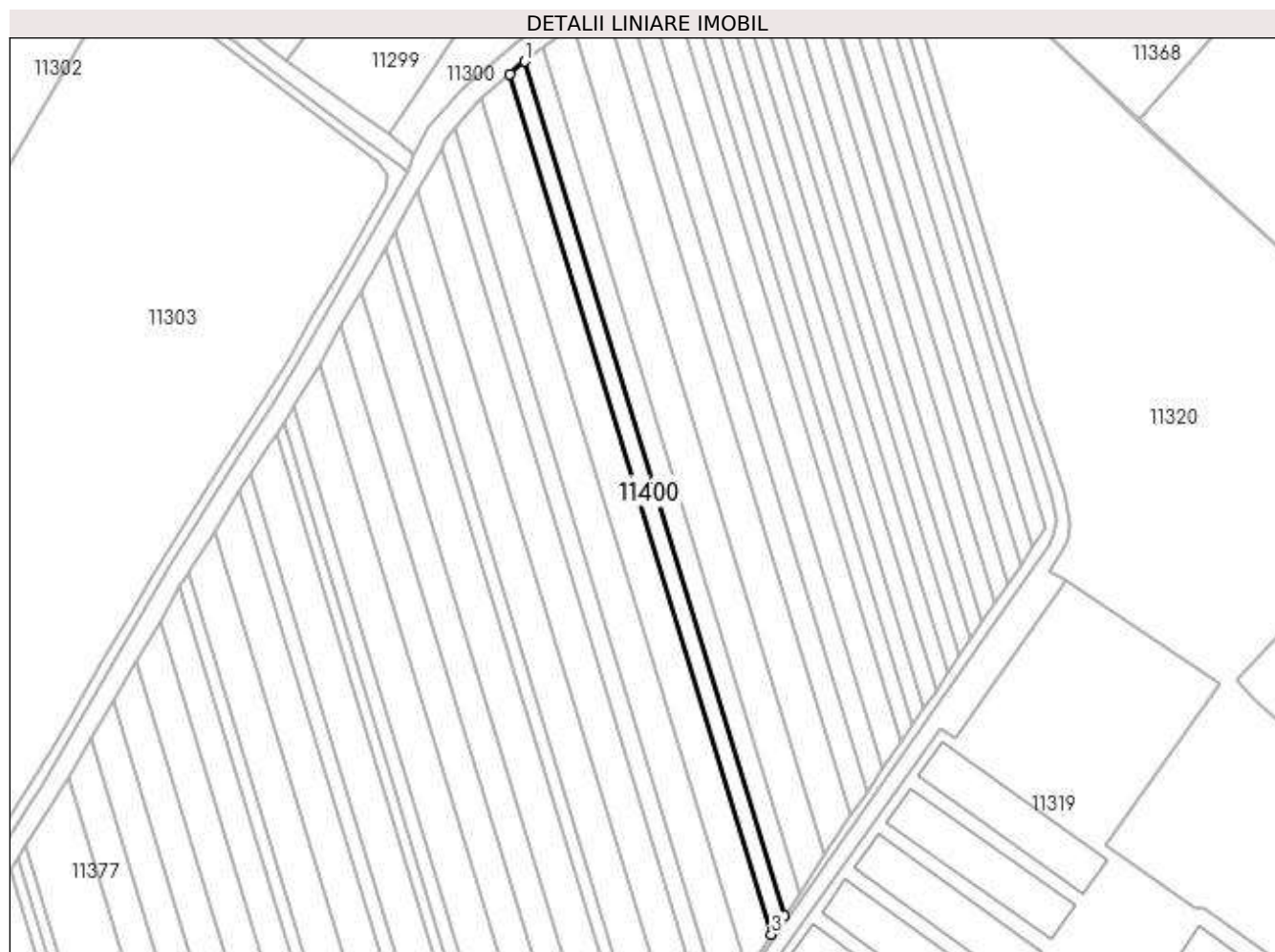
| Inscrieri privind dezmembramintele dreptului de proprietate, drepturi reale de garanție și sarcini | Referințe |
|--|-----------|
| NU SUNT | |

Anexa Nr. 1 La Partea I

Teren

| Nr cadastral | Suprafața (mp)* | Observații / Referințe |
|--------------|-----------------|------------------------|
| | 3.100 | |

* Suprafața este determinată în planul de proiecție Stereo 70.



Date referitoare la teren

| Crt | Categorie folosință | Intra vilan | Suprafața (mp) | Tarla | Parcelă | Nr. topo | Observații / Referințe |
|-----|---------------------|-------------|----------------|-------|---------|----------|------------------------|
| 1 | arabil | DA | 3.100 | 47 | 1961/19 | - | |

Lungime Segmente

1) Valorile lungimilor segmentelor sunt obținute din proiecție în plan.

| Punct început | X / Y | Punct sfârșit | X / Y | Lungime segment (** (m) |
|---------------|----------------------------|---------------|----------------------------|-------------------------|
| 1 | 581.508,87 387.982,471 | 2 | 581.502,415 387.976,946 | 8.497 |
| 2 | 581.502,415 387.976,946 | 3 | 581.618,689 387.594,43 | 399.798 |
| 3 | 581.618,689 387.594,43 | 4 | 581.624,295 387.602,743 | 10.027 |
| 4 | 581.624,295 387.602,743 | 1 | 581.508,87 387.982,471 | 396.883 |

**** Lungimile segmentelor sunt determinate în planul de proiecție Stereo 70 și sunt rotunjite la 1 milimetru.**

***** Distanța dintre puncte este formată din segmente cumulate ce sunt mai mici decât valoarea 1 milimetru.**

**DATE DESPRE IMOBILUL NR. 11401**

Oficiul de Cadastru și Publicitate Imobiliară PRAHOVA
Biroul de Cadastru și Publicitate Imobiliară Ploiești

A. Partea I. Descrierea imobilului

TEREN Intravilan

Adresa: Loc. Pleasa, Jud. Prahova

| Nr. Crt | Nr cadastral Nr. topografic | Suprafața* (mp) | Observații / Referințe |
|---------|-----------------------------|-----------------|---|
| A1 | | 3.700 | Sector cadastral:57 Teren neimprejmuit; |

B. Partea II. Proprietari și acte

| Inscrieri privitoare la dreptul de proprietate și alte drepturi reale | Referințe |
|---|-----------|
| / | |
| Act Administrativ nr. 125, din 06/09/2006 emis de CJSDPAT PRAHOVA (TITLU DE PROPRIETATE;); | |
| B1 | A1 |
| Intabulare, drept de PROPRIETATE, dobândit prin Reconstituire, cota actuala 1/1, cota initiala 1/1 1) ION STANCA | |

C. Partea III. SARCINI .

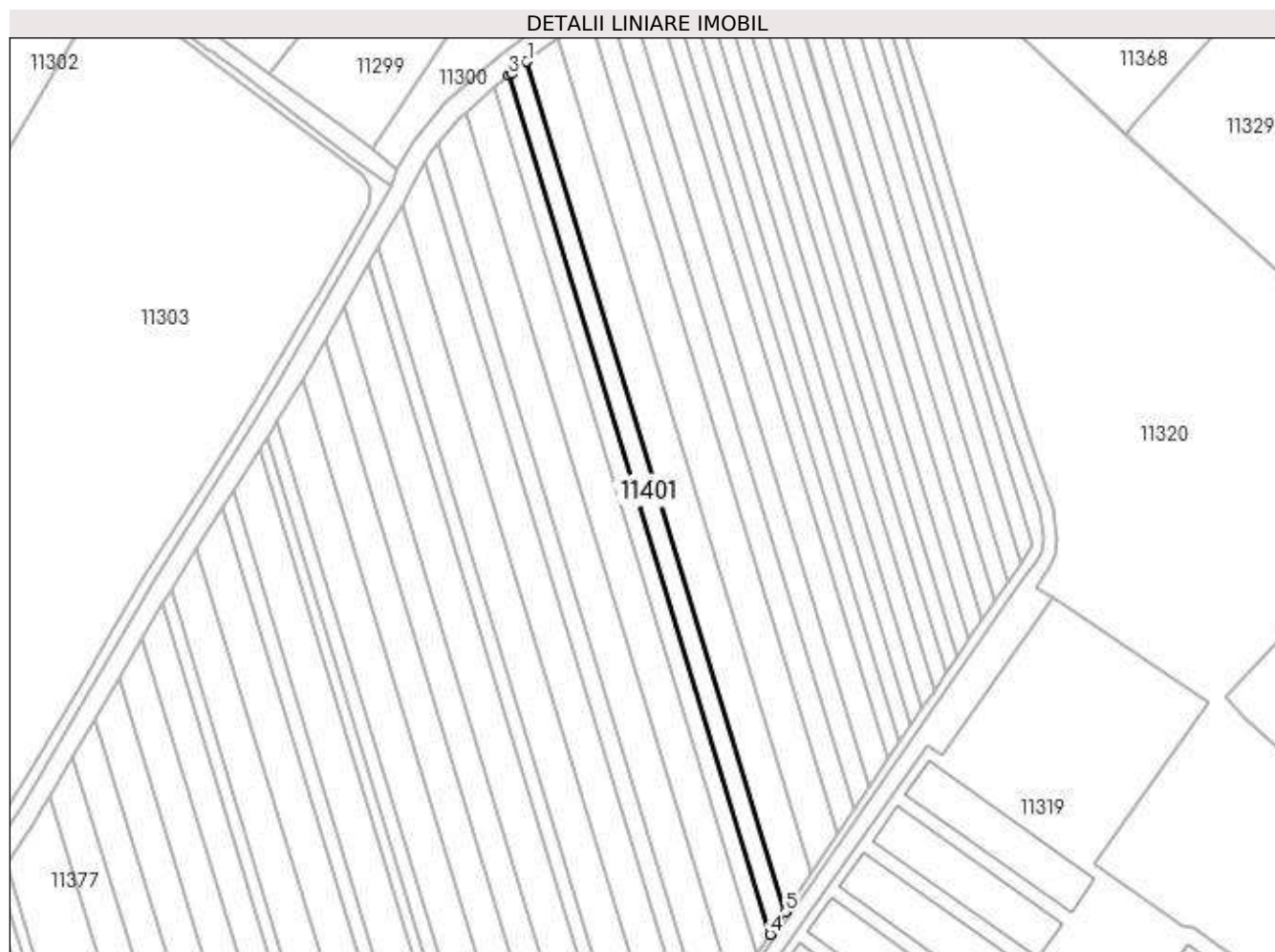
| Inscrieri privind dezmembramintele dreptului de proprietate, drepturi reale de garanție și sarcini | Referințe |
|--|-----------|
| NU SUNT | |

Anexa Nr. 1 La Partea I

Teren

| Nr cadastral | Suprafața (mp)* | Observații / Referințe |
|--------------|-----------------|------------------------|
| | 3.700 | |

* Suprafața este determinată în planul de proiecție Stereo 70.



Date referitoare la teren

| Crt | Categorie folosință | Intra vilan | Suprafața (mp) | Tarla | Parcelă | Nr. topo | Observații / Referințe |
|-----|---------------------|-------------|----------------|-------|---------|----------|------------------------|
| 1 | arabil | DA | 3.700 | 47 | 1961/18 | - | |

Lungime Segmente

1) Valorile lungimilor segmentelor sunt obținute din proiecție în plan.

| Punct început | X / Y | Punct sfârșit | X / Y | Lungime segment (** (m) |
|---------------|----------------------------|---------------|----------------------------|-------------------------|
| 1 | 581.516,829 387.988,505 | 2 | 581.509,944 387.983,39 | 8.577 |
| 2 | 581.509,944 387.983,39 | 3 | 581.508,87 387.982,471 | 1.414 |
| 3 | 581.508,87 387.982,471 | 4 | 581.624,295 387.602,743 | 396.883 |
| 4 | 581.624,295 387.602,743 | 5 | 581.631,047 387.612,753 | 12.074 |
| 5 | 581.631,047 387.612,753 | 1 | 581.516,829 387.988,505 | 392.728 |

**** Lungimile segmentelor sunt determinate în planul de proiecție Stereo 70 și sunt rotunjite la 1 milimetru.**

***** Distanța dintre puncte este formată din segmente cumulate ce sunt mai mici decât valoarea 1 milimetru.**

**DATE DESPRE IMOBILUL NR. 11402**

Oficiul de Cadastru și Publicitate Imobiliară PRAHOVA
Biroul de Cadastru și Publicitate Imobiliară Ploiești

A. Partea I. Descrierea imobilului

TEREN Intravilan

Adresa: Loc. Pleasa, Jud. Prahova

| Nr. Crt | Nr cadastral Nr. topografic | Suprafața* (mp) | Observații / Referințe |
|---------|-----------------------------|-----------------|---|
| A1 | | 6.200 | Sector cadastral:57 Teren neimprejmuit; |

B. Partea II. Proprietari și acte

| Inscrieri privitoare la dreptul de proprietate și alte drepturi reale | Referințe |
|--|-----------|
| / | |
| Act Administrativ nr. 77694, din 05/02/2001 emis de CJSDPAT PRAHOVA (TITLU DE PROPRIETATE;); | |
| B1 | A1 |
| Intabulare, drept de PROPRIETATE, dobândit prin Reconstituire, cota actuala 1/1, cota initiala 1/1 | |
| 1) POTOP GHEORGHE | |
| 2) POTOP VASILE | |
| 3) MANEA ELENA | |

C. Partea III. SARCINI .

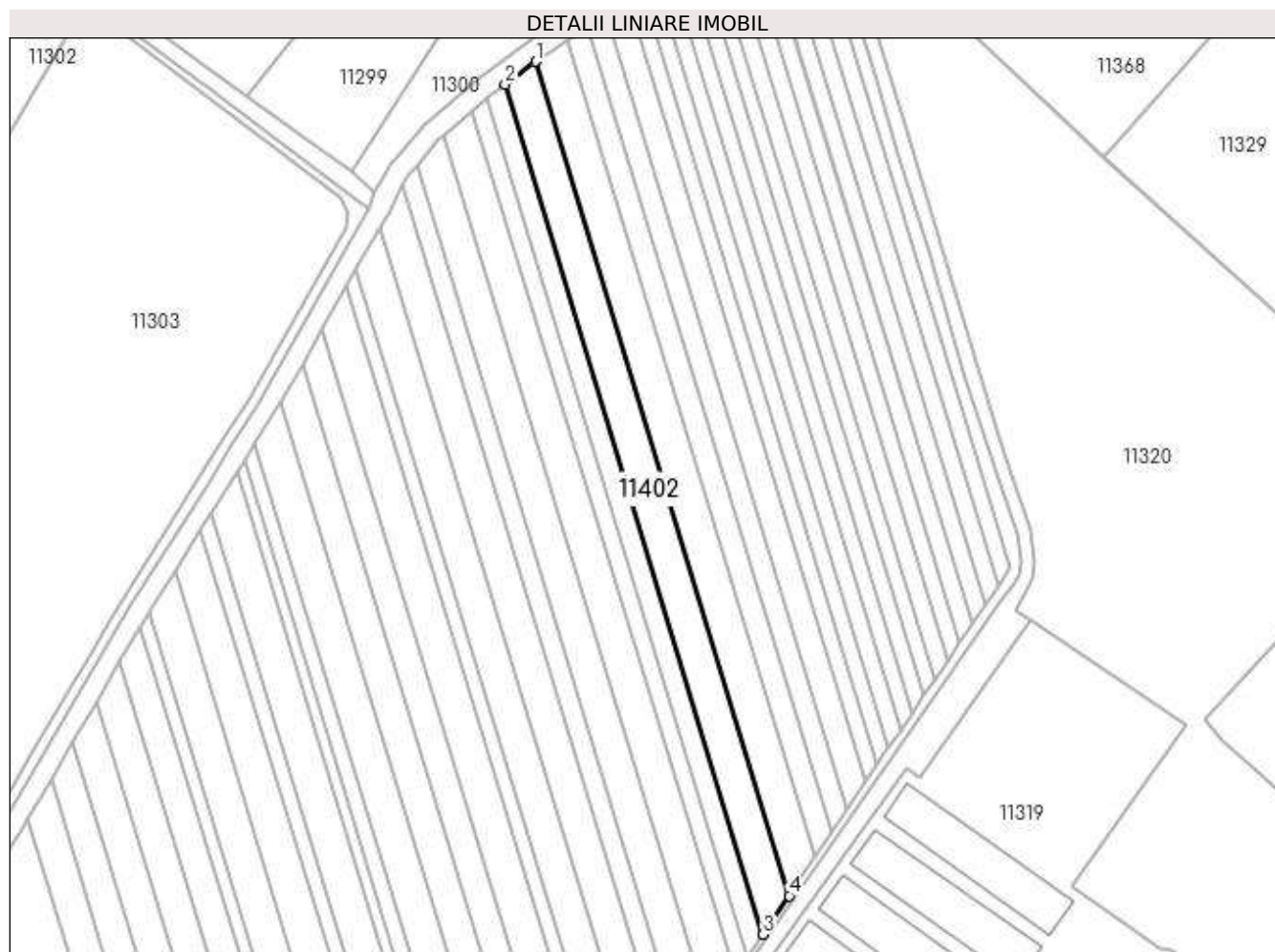
| Inscrieri privind dezmembramintele dreptului de proprietate, drepturi reale de garanție și sarcini | Referințe |
|--|-----------|
| NU SUNT | |

Anexa Nr. 1 La Partea I

Teren

| Nr cadastral | Suprafața (mp)* | Observații / Referințe |
|--------------|-----------------|------------------------|
| | 6.200 | |

* Suprafața este determinată în planul de proiecție Stereo 70.



Date referitoare la teren

| Crt | Categorie folosință | Intra vilan | Suprafața (mp) | Tarla | Parcelă | Nr. topo | Observații / Referințe |
|-----|---------------------|-------------|----------------|-------|---------|----------|------------------------|
| 1 | arabil | DA | 6.200 | 47 | 1961/17 | - | |

Lungime Segmente

1) Valorile lungimilor segmentelor sunt obținute din proiecție în plan.

| Punct început | X / Y | Punct sfârșit | X / Y | Lungime segment (** (m) |
|---------------|----------------------------|---------------|----------------------------|-------------------------|
| 1 | 581.530,415 387.998,597 | 2 | 581.516,829 387.988,505 | 16.924 |
| 2 | 581.516,829 387.988,505 | 3 | 581.631,047 387.612,753 | 392.728 |
| 3 | 581.631,047 387.612,753 | 4 | 581.642,527 387.629,775 | 20.531 |
| 4 | 581.642,527 387.629,775 | 1 | 581.530,415 387.998,597 | 385.485 |

**** Lungimile segmentelor sunt determinate în planul de proiecție Stereo 70 și sunt rotunjite la 1 milimetru.**

***** Distanța dintre puncte este formată din segmente cumulate ce sunt mai mici decât valoarea 1 milimetru.**

**DATE DESPRE IMOBILUL NR. 11403**

Oficiul de Cadastru și Publicitate Imobiliară PRAHOVA
Biroul de Cadastru și Publicitate Imobiliară Ploiești

A. Partea I. Descrierea imobilului

TEREN Intravilan

Adresa: Loc. Pleasa, Jud. Prahova

| Nr. Crt | Nr cadastral Nr. topografic | Suprafața* (mp) | Observații / Referințe |
|---------|-----------------------------|-----------------|--|
| A1 | | 6.200 | Sector cadastral:57 Teren neimprejmit; |

B. Partea II. Proprietari și acte

| Inscrieri privitoare la dreptul de proprietate și alte drepturi reale | Referințe |
|--|-----------|
| / | |
| Act Administrativ nr. 205900, din 11/11/2009 emis de CJSDPAT PRAHOVA (TITLU DE PROPRIETATE;); | |
| B1 | A1 |
| Intabulare, drept de PROPRIETATE, dobândit prin Reconstituire, cota actuala 1/1, cota initiala 1/1 | |
| 1) STANESCU FILOFTEIA 2) STANESCU ION 3) STANESCU RADU 4) COMAN LAVINA 5) STANESCU CONSTANTIN 6) DINESCU STELIANA | |

C. Partea III. SARCINI .

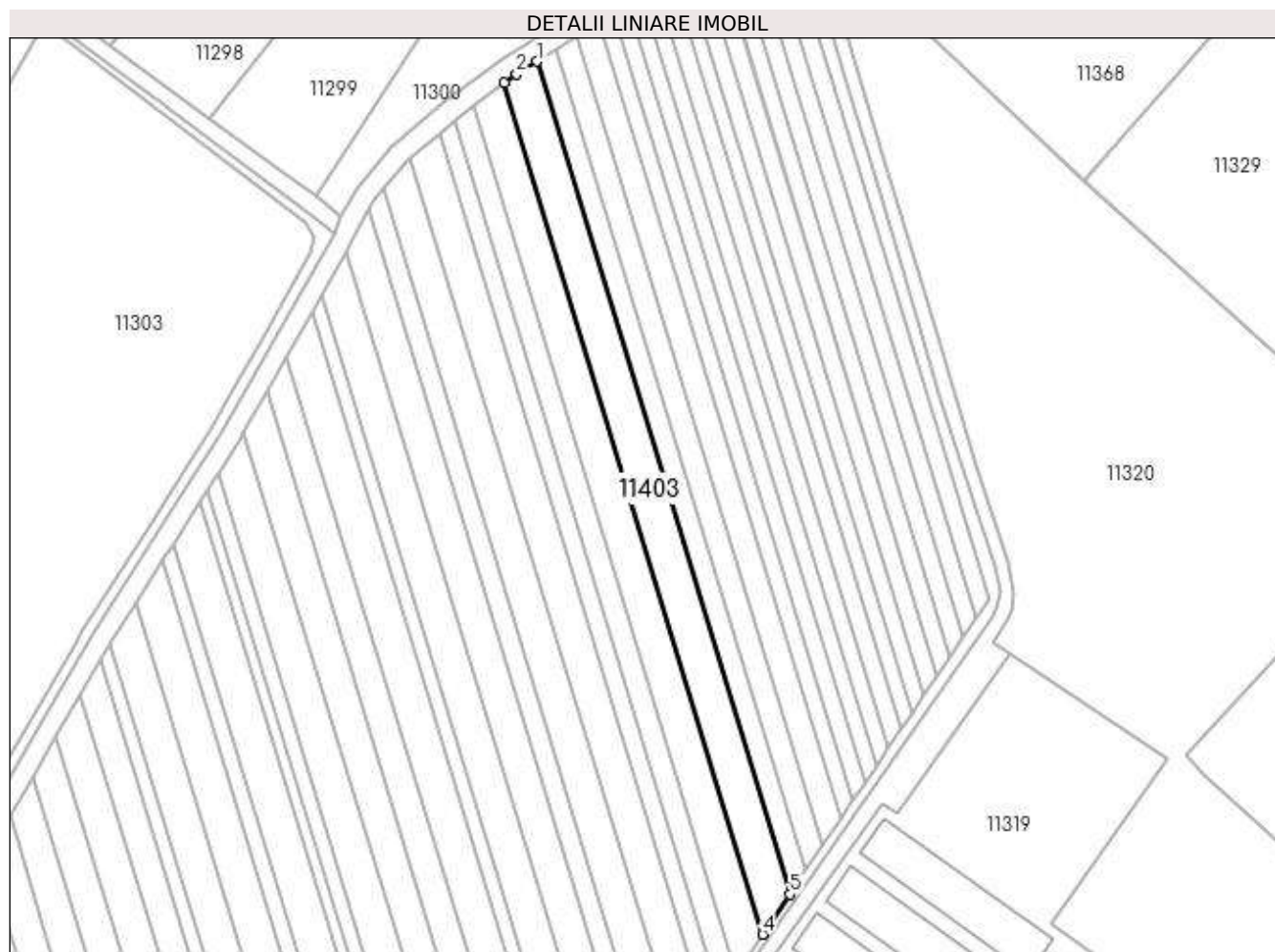
| Inscrieri privind dezmembramintele dreptului de proprietate, drepturi reale de garanție și sarcini | Referințe |
|--|-----------|
| NU SUNT | |

Anexa Nr. 1 La Partea I

Teren

| Nr cadastral | Suprafața (mp)* | Observații / Referințe |
|--------------|-----------------|------------------------|
| | 6.200 | |

* Suprafața este determinată în planul de proiecție Stereo 70.



Date referitoare la teren

| Crt | Categorie folosință | Intra vilan | Suprafața (mp) | Tarla | Parcelă | Nr. topo | Observații / Referințe |
|-----|---------------------|-------------|----------------|-------|---------|----------|------------------------|
| 1 | arabil | DA | 6.200 | 47 | 1961/16 | - | |

Lungime Segmente

1) Valorile lungimilor segmentelor sunt obținute din proiecție în plan.

| Punct început | X / Y | Punct sfârșit | X / Y | Lungime segment (** (m) |
|---------------|----------------------------|---------------|----------------------------|-------------------------|
| 1 | 581.544,569 388.007,918 | 2 | 581.535,749 388.002,559 | 10.32 |
| 2 | 581.535,749 388.002,559 | 3 | 581.530,415 387.998,597 | 6.644 |
| 3 | 581.530,415 387.998,597 | 4 | 581.642,527 387.629,775 | 385.485 |
| 4 | 581.642,527 387.629,775 | 5 | 581.654,236 387.647,136 | 20.941 |
| 5 | 581.654,236 387.647,136 | 1 | 581.544,569 388.007,918 | 377.082 |

**** Lungimile segmentelor sunt determinate în planul de proiecție Stereo 70 și sunt rotunjite la 1 milimetru.**

***** Distanța dintre puncte este formată din segmente cumulate ce sunt mai mici decât valoarea 1 milimetru.**

**DATE DESPRE IMOBILUL NR. 11404**

Oficiul de Cadastru și Publicitate Imobiliară PRAHOVA
Biroul de Cadastru și Publicitate Imobiliară Ploiești

A. Partea I. Descrierea imobilului

TEREN Intravilan

Adresa: Loc. Pleasa, Jud. Prahova

| Nr. Crt | Nr cadastral Nr. topografic | Suprafața* (mp) | Observații / Referințe |
|---------|-----------------------------|-----------------|---|
| A1 | | 3.700 | Sector cadastral:57 Teren neimpregmuit; |

B. Partea II. Proprietari și acte

| Inscrieri privitoare la dreptul de proprietate și alte drepturi reale | Referințe |
|--|-----------|
| / | |
| Act Administrativ nr. 28684, din 10/05/1995 emis de CJSDPAT PRAHOVA (TITLU DE PROPRIETATE;); | |
| B1 | A1 |
| Intabulare, drept de PROPRIETATE, dobândit prin Reconstituire, cota actuala 1/1, cota initiala 1/1 | |
| 1) CIUPIȚOIU MARIA 2) BIRLICĂ ELENA 3) PAVEL TUDOR 4) PAVEL NICOLAE 5) PAVEL MARIA 6) PAVEL ION 7) PAVEL ELENA | |

C. Partea III. SARCINI .

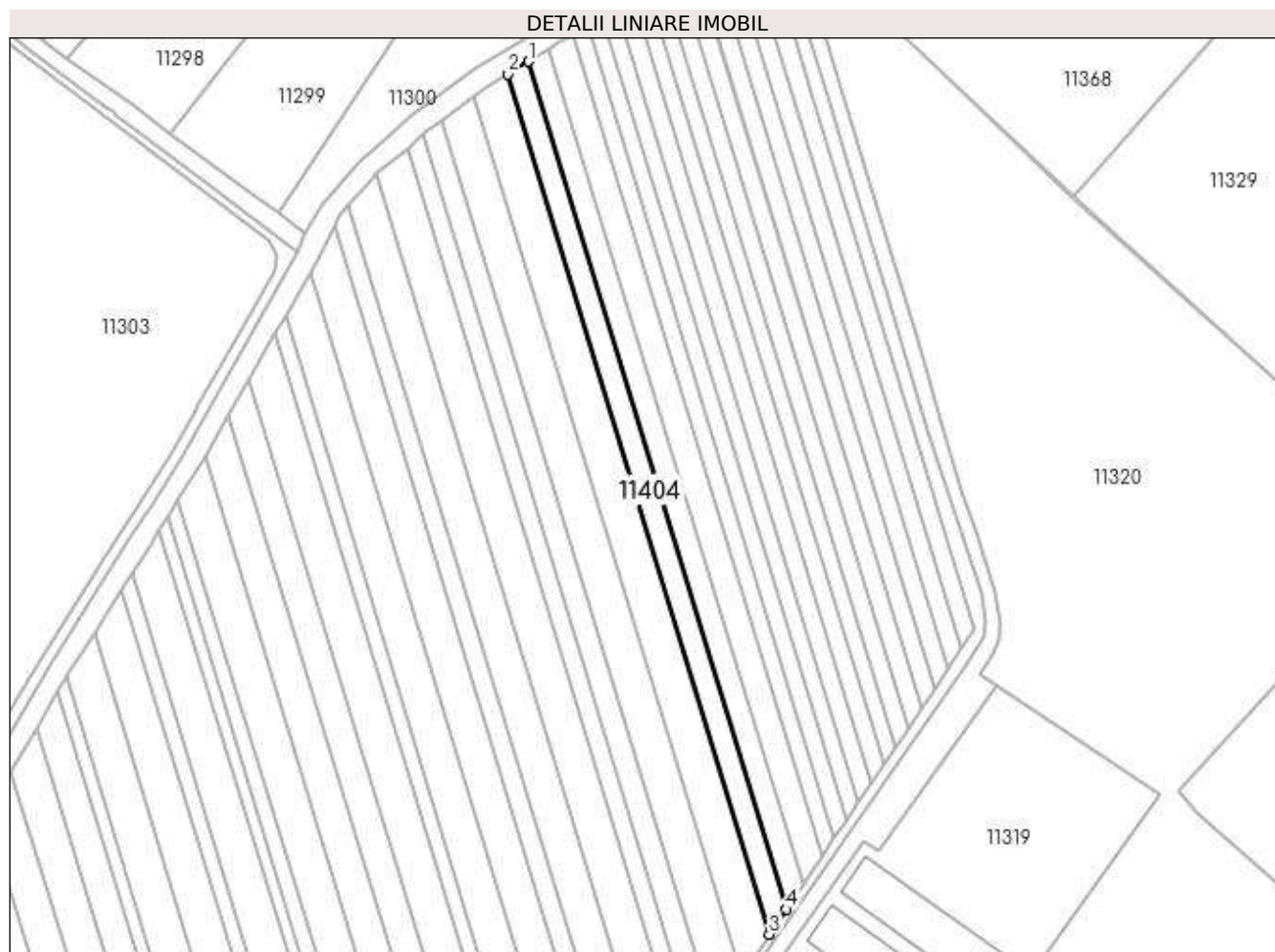
| Inscrieri privind dezmembramintele dreptului de proprietate, drepturi reale de garanție și sarcini | Referințe |
|--|-----------|
| NU SUNT | |

Anexa Nr. 1 La Partea I

Teren

| Nr cadastral | Suprafața (mp)* | Observații / Referințe |
|--------------|-----------------|------------------------|
| | 3.700 | |

* Suprafața este determinată în planul de proiecție Stereo 70.



Date referitoare la teren

| Crt | Categorie folosință | Intra vilan | Suprafața (mp) | Tarla | Parcelă | Nr. topo | Observații / Referințe |
|-----|---------------------|-------------|----------------|-------|---------|----------|------------------------|
| 1 | arabil | DA | 3.700 | 47 | 1961/15 | - | |

Lungime Segmente

1) Valorile lungimilor segmentelor sunt obținute din proiecție în plan.

| Punct început | X / Y | Punct sfârșit | X / Y | Lungime segment (** (m) |
|---------------|----------------------------|---------------|----------------------------|-------------------------|
| 1 | 581.553,289 388.013,217 | 2 | 581.544,569 388.007,918 | 10.204 |
| 2 | 581.544,569 388.007,918 | 3 | 581.654,236 387.647,136 | 377.082 |
| 3 | 581.654,236 387.647,136 | 4 | 581.661,357 387.657,695 | 12.736 |
| 4 | 581.661,357 387.657,695 | 1 | 581.553,289 388.013,217 | 371.584 |

**** Lungimile segmentelor sunt determinate în planul de proiecție Stereo 70 și sunt rotunjite la 1 milimetru.**

***** Distanța dintre puncte este formată din segmente cumulate ce sunt mai mici decât valoarea 1 milimetru.**

**DATE DESPRE IMOBILUL NR. 11405**

Oficiul de Cadastru și Publicitate Imobiliară PRAHOVA
Biroul de Cadastru și Publicitate Imobiliară Ploiești

A. Partea I. Descrierea imobilului

TEREN Intravilan

Adresa: Loc. Pleasa, Jud. Prahova

| Nr. Crt | Nr cadastral Nr. topografic | Suprafața* (mp) | Observații / Referințe |
|---------|-----------------------------|-----------------|---|
| A1 | | 3.600 | Sector cadastral:57 Teren neimprejmuit; |

B. Partea II. Proprietari și acte

| Inscrieri privitoare la dreptul de proprietate și alte drepturi reale | Referințe |
|--|-----------|
| / | |
| Act Administrativ nr. 28627, din 13/12/1994 emis de CJSDPAT PRAHOVA (TITLU DE PROPRIETATE;); | |
| B1 | A1 |
| Intabulare, drept de PROPRIETATE, dobandit prin Reconstituire, cota actuala 1/1, cota initiala 1/1 1) CIUPITOIU MARIA | |

C. Partea III. SARCINI .

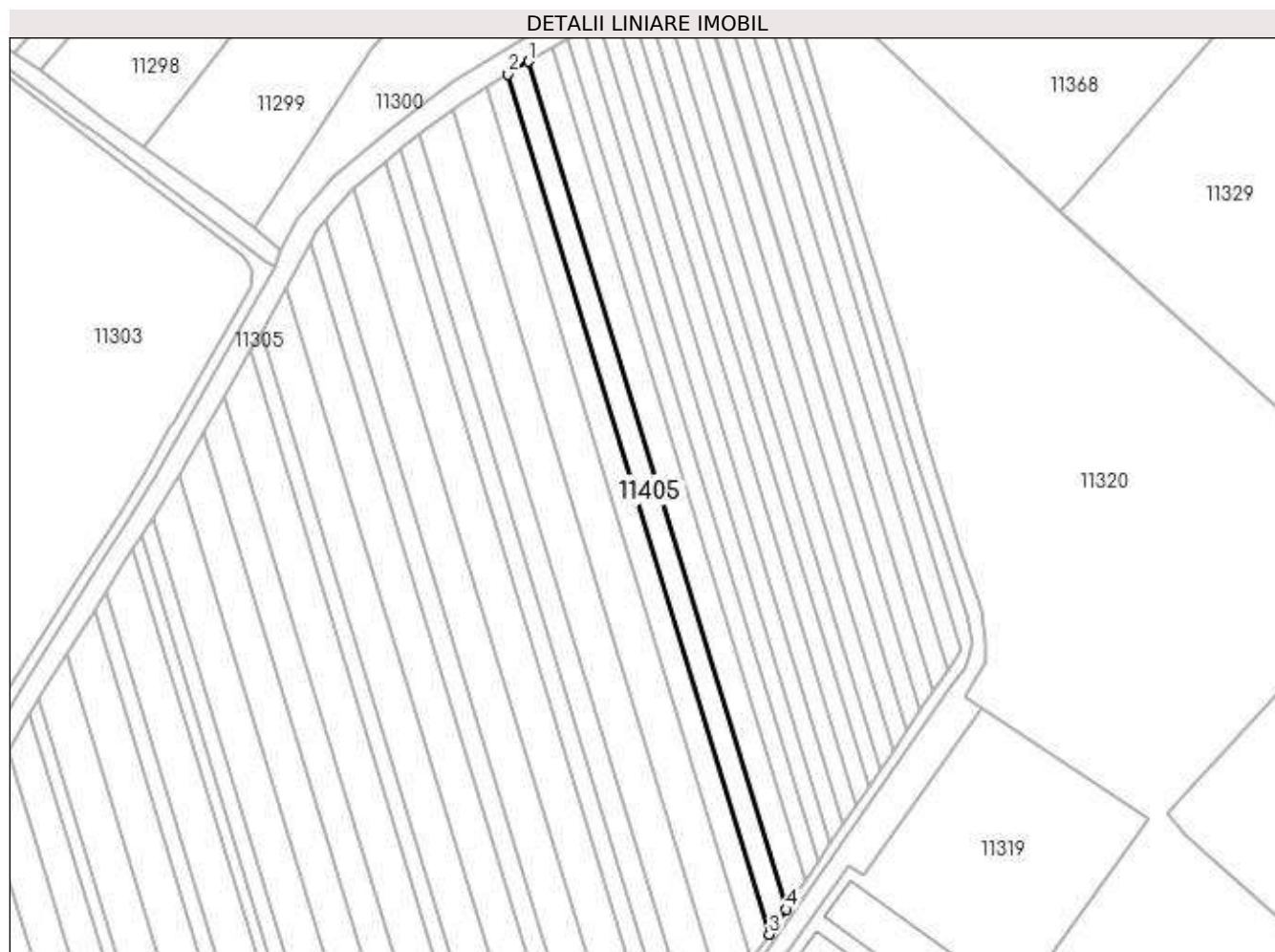
| Inscrieri privind dezmembramintele dreptului de proprietate, drepturi reale de garanție și sarcini | Referințe |
|--|-----------|
| NU SUNT | |

Anexa Nr. 1 La Partea I

Teren

| Nr cadastral | Suprafața (mp)* | Observații / Referințe |
|--------------|-----------------|------------------------|
| | 3.600 | |

* Suprafața este determinată în planul de proiecție Stereo 70.



Date referitoare la teren

| Crt | Categorie folosință | Intra vilan | Suprafața (mp) | Tarla | Parcelă | Nr. topo | Observații / Referințe |
|-----|---------------------|-------------|----------------|-------|---------|----------|------------------------|
| 1 | arabil | DA | 3.600 | 47 | 1961/14 | - | |

Lungime Segmente

1) Valorile lungimilor segmentelor sunt obținute din proiecție în plan.

| Punct început | X / Y | Punct sfârșit | X / Y | Lungime segment (** (m) |
|---------------|----------------------------|---------------|----------------------------|-------------------------|
| 1 | 581.561,899 388.018,448 | 2 | 581.553,289 388.013,217 | 10.074 |
| 2 | 581.553,289 388.013,217 | 3 | 581.661,357 387.657,695 | 371.584 |
| 3 | 581.661,357 387.657,695 | 4 | 581.668,389 387.668,12 | 12.575 |
| 4 | 581.668,389 387.668,12 | 1 | 581.561,899 388.018,448 | 366.155 |

**** Lungimile segmentelor sunt determinate în planul de proiecție Stereo 70 și sunt rotunjite la 1 milimetru.**

***** Distanța dintre puncte este formată din segmente cumulate ce sunt mai mici decât valoarea 1 milimetru.**

**DATE DESPRE IMOBILUL NR. 11406**

Oficiul de Cadastru și Publicitate Imobiliară PRAHOVA
Biroul de Cadastru și Publicitate Imobiliară Ploiești

A. Partea I. Descrierea imobilului

TEREN Intravilan

Adresa: Loc. Pleasa, Jud. Prahova

| Nr. Crt | Nr cadastral Nr. topografic | Suprafața* (mp) | Observații / Referințe |
|---------|-----------------------------|-----------------|---|
| A1 | | 4.100 | Sector cadastral:57 Teren neimprejmuit; |

B. Partea II. Proprietari și acte

| Inscrieri privitoare la dreptul de proprietate și alte drepturi reale | Referințe |
|--|-----------|
| / | |
| Act Administrativ nr. 112612, din 19/12/2002 emis de CJSDPAT PRAHOVA (TITLU DE PROPRIETATE;); | |
| B1 | A1 |
| Intabulare, drept de PROPRIETATE, dobandit prin Reconstituire, cota actuala 1/1, cota initiala 1/1 1) SMEU ILIE | |

C. Partea III. SARCINI .

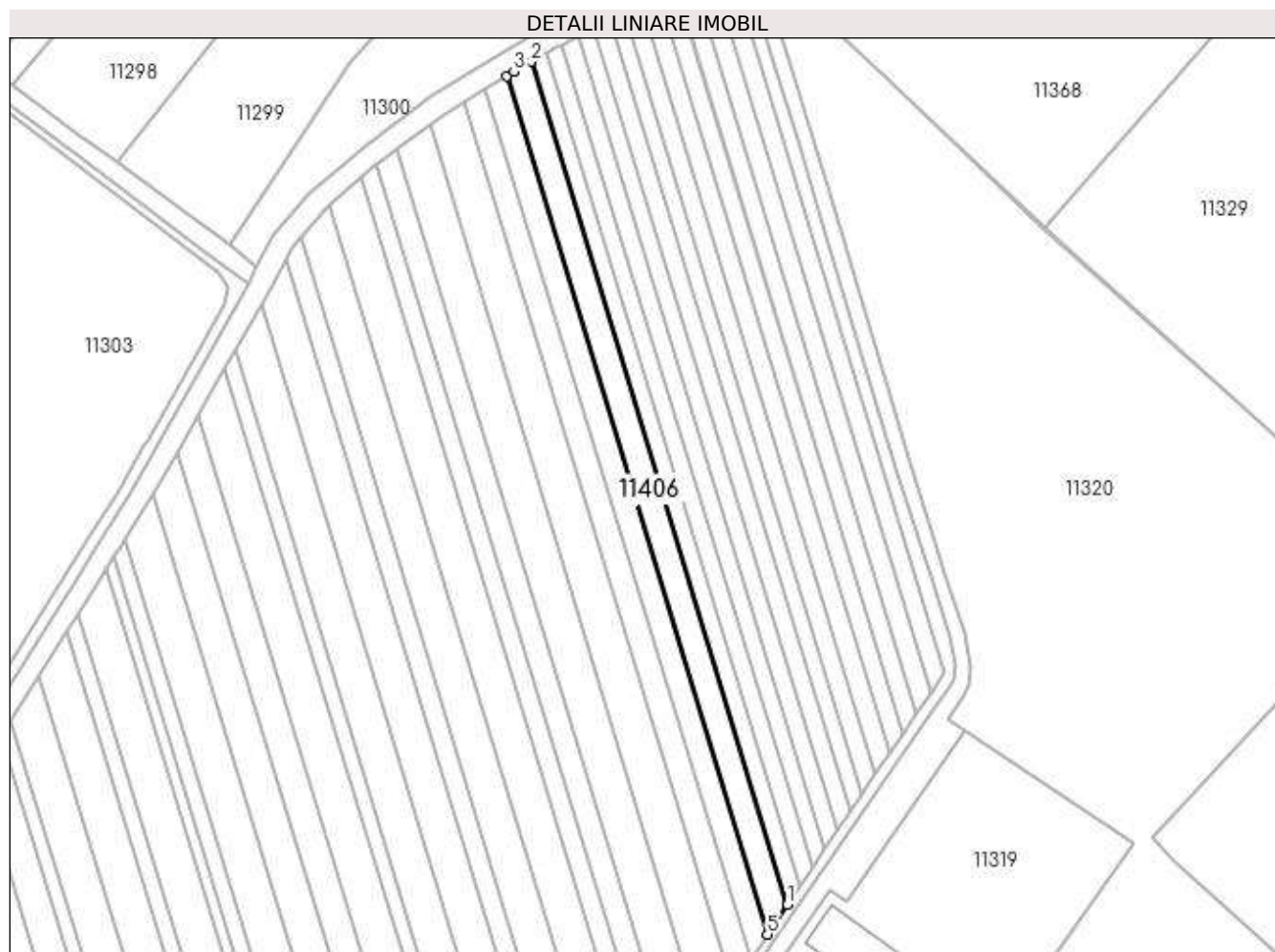
| Inscrieri privind dezmembramintele dreptului de proprietate, drepturi reale de garanție și sarcini | Referințe |
|--|-----------|
| NU SUNT | |

Anexa Nr. 1 La Partea I

Teren

| Nr cadastral | Suprafața (mp)* | Observații / Referințe |
|--------------|-----------------|------------------------|
| | 4.100 | |

* Suprafața este determinată în planul de proiecție Stereo 70.



Date referitoare la teren

| Crt | Categorie folosință | Intra vilan | Suprafața (mp) | Tarla | Parcelă | Nr. topo | Observații / Referințe |
|-----|---------------------|-------------|----------------|-------|---------|----------|------------------------|
| 1 | arabil | DA | 4.100 | 47 | 1961/13 | - | |

Lungime Segmente

1) Valorile lungimilor segmentelor sunt obținute din proiecție în plan.

| Punct început | X / Y | Punct sfârșit | X / Y | Lungime segment (** (m) |
|---------------|----------------------------|---------------|----------------------------|-------------------------|
| 1 | 581.676,526 387.680,186 | 2 | 581.571,868 388.024,488 | 359.857 |
| 2 | 581.571,868 388.024,488 | 3 | 581.564,854 388.020,243 | 8.199 |
| 3 | 581.564,854 388.020,243 | 4 | 581.561,899 388.018,448 | 3.457 |
| 4 | 581.561,899 388.018,448 | 5 | 581.668,389 387.668,12 | 366.155 |
| 5 | 581.668,389 387.668,12 | 1 | 581.676,526 387.680,186 | 14.553 |

**** Lungimile segmentelor sunt determinate în planul de proiecție Stereo 70 și sunt rotunjite la 1 milimetru.**

***** Distanța dintre puncte este formată din segmente cumulate ce sunt mai mici decât valoarea 1 milimetru.**

**DATE DESPRE IMOBILUL NR. 11407**

Oficiul de Cadastru și Publicitate Imobiliară PRAHOVA
Biroul de Cadastru și Publicitate Imobiliară Ploiești

A. Partea I. Descrierea imobilului

TEREN Intravilan

Adresa: Loc. Pleasa, Jud. Prahova

| Nr. Crt | Nr cadastral Nr. topografic | Suprafața* (mp) | Observații / Referințe |
|---------|-----------------------------|-----------------|---|
| A1 | | 2.500 | Sector cadastral:57 Teren neimprejmuit; |

B. Partea II. Proprietari și acte

| Inscrieri privitoare la dreptul de proprietate și alte drepturi reale | Referințe |
|--|-----------|
| / | |
| Act Administrativ nr. 42071, din 25/10/1996 emis de CJSDPAT PRAHOVA (TITLU DE PROPRIETATE;); | |
| B1 | A1 |
| Intabulare, drept de PROPRIETATE, dobandit prin Reconstituire, cota actuala 1/1, cota initiala 1/1 1) JIANU NICOLAE | |

C. Partea III. SARCINI .

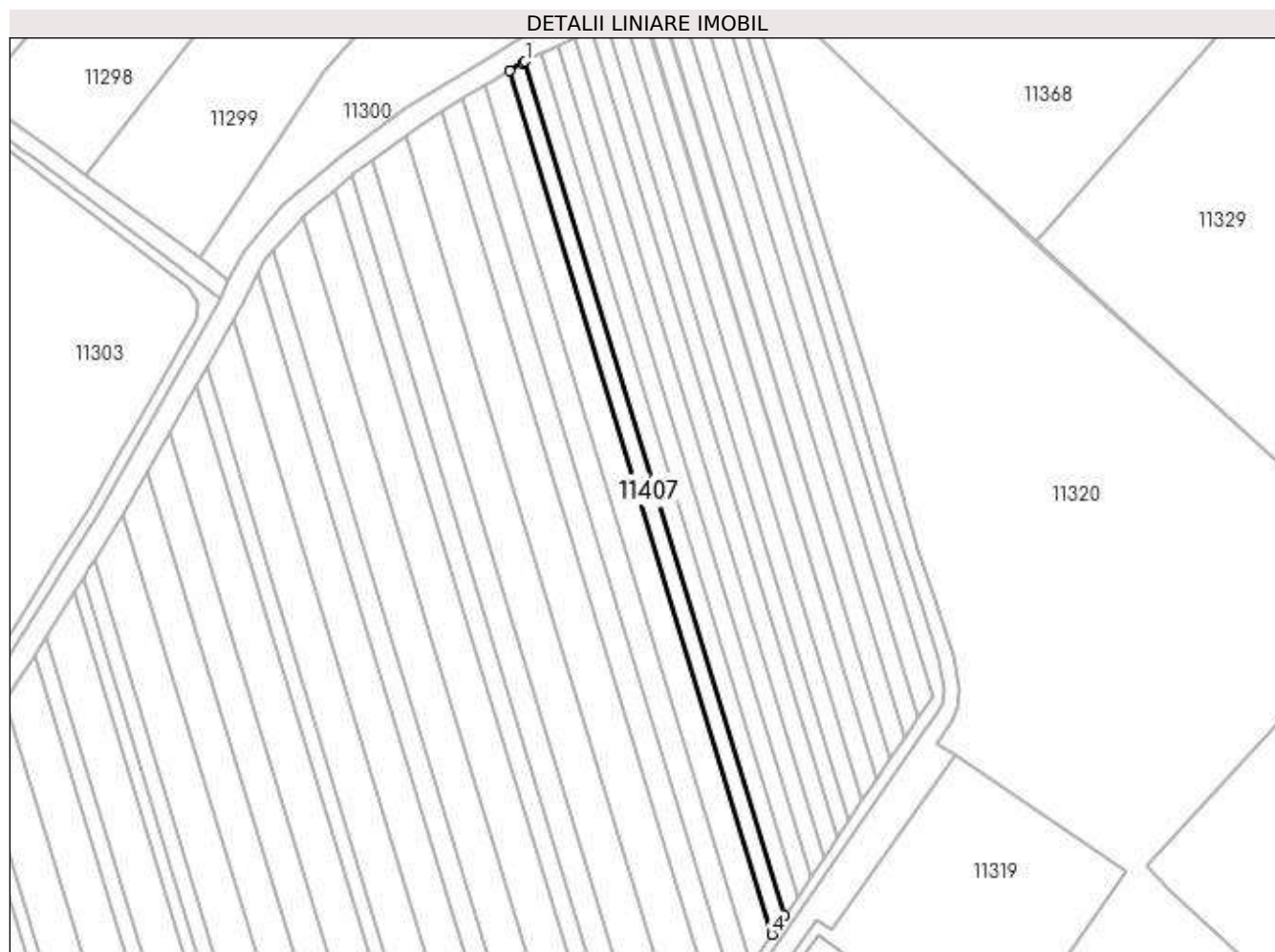
| Inscrieri privind dezmembramintele dreptului de proprietate, drepturi reale de garanție și sarcini | Referințe |
|--|-----------|
| NU SUNT | |

Anexa Nr. 1 La Partea I

Teren

| Nr cadastral | Suprafața (mp)* | Observații / Referințe |
|--------------|-----------------|------------------------|
| | 2.500 | |

* Suprafața este determinată în planul de proiecție Stereo 70.



Date referitoare la teren

| Crt | Categorie folosință | Intravilan | Suprafața (mp) | Tarla | Parcelă | Nr. topo | Observații / Referințe |
|-----|---------------------|------------|----------------|-------|---------|----------|------------------------|
| 1 | arabil | DA | 2.500 | 47 | 1961/12 | - | |

Lungime Segmente

1) Valorile lungimilor segmentelor sunt obținute din proiecție în plan.

| Punct început | X / Y | Punct sfârșit | X / Y | Lungime segment (** (m) |
|---------------|----------------------------|---------------|----------------------------|-------------------------|
| 1 | 581.578,064 388.028,124 | 2 | 581.577,161 388.027,69 | 1.002 |
| 2 | 581.577,161 388.027,69 | 3 | 581.571,868 388.024,488 | 6.186 |
| 3 | 581.571,868 388.024,488 | 4 | 581.676,526 387.680,186 | 359.857 |
| 4 | 581.676,526 387.680,186 | 5 | 581.681,559 387.687,647 | 9.0 |
| 5 | 581.681,559 387.687,647 | 1 | 581.578,064 388.028,124 | 355.859 |

**** Lungimile segmentelor sunt determinate în planul de proiecție Stereo 70 și sunt rotunjite la 1 milimetru.**

***** Distanța dintre puncte este formată din segmente cumulate ce sunt mai mici decât valoarea 1 milimetru.**

**DATE DESPRE IMOBILUL NR. 11408**

Oficiul de Cadastru și Publicitate Imobiliară PRAHOVA
Biroul de Cadastru și Publicitate Imobiliară Ploiești

A. Partea I. Descrierea imobilului

TEREN Intravilan

Adresa: Loc. Pleasa, Jud. Prahova

| Nr. Crt | Nr cadastral Nr. topografic | Suprafața* (mp) | Observații / Referințe |
|---------|-----------------------------|-----------------|---|
| A1 | | 2.500 | Sector cadastral:57 Teren neimprejmuit; |

B. Partea II. Proprietari și acte

| Inscrieri privitoare la dreptul de proprietate și alte drepturi reale | | Referințe |
|---|--|-----------|
| / | | |
| Act Normativ nr. 7, din 13/03/1996 emis de PARLAMENTUL ROMANIEI (LEGE;); | | |
| B1 | Inscrierea provizorie, drept de PROPRIETATE, dobandit prin Lege, cota actuala 1/1, cota initiala 1/1 1) COMUNA BUCOV, CIF:2843531 | A1 |

C. Partea III. SARCINI .

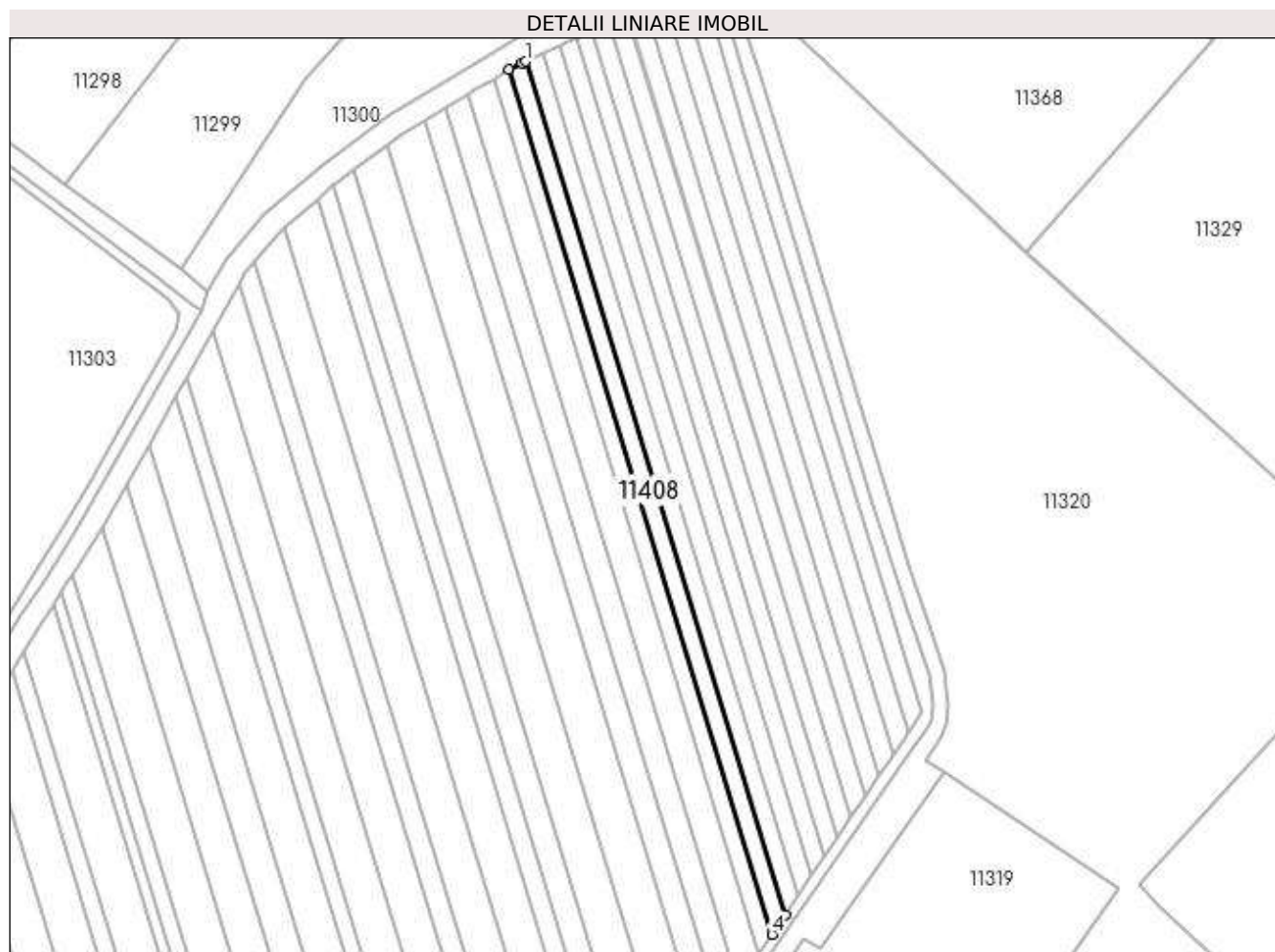
| Inscrieri privind dezmembramintele dreptului de proprietate, drepturi reale de garanție și sarcini | Referințe |
|--|-----------|
| NU SUNT | |

Anexa Nr. 1 La Partea I

Teren

| Nr cadastral | Suprafața (mp)* | Observații / Referințe |
|--------------|-----------------|------------------------|
| | 2.500 | |

* Suprafața este determinată în planul de proiecție Stereo 70.



Date referitoare la teren

| Crt | Categorie folosință | Intra vilan | Suprafața (mp) | Tarla | Parcelă | Nr. topo | Observații / Referințe |
|-----|---------------------|-------------|----------------|-------|---------|----------|------------------------|
| 1 | arabil | DA | 2.500 | 47 | 1961/11 | - | |

Lungime Segmente

1) Valorile lungimilor segmentelor sunt obținute din proiecție în plan.

| Punct început | X / Y | Punct sfârșit | X / Y | Lungime segment (** (m) |
|---------------|----------------------------|---------------|----------------------------|-------------------------|
| 1 | 581.584,511 388.031,229 | 2 | 581.583,209 388.030,593 | 1.449 |
| 2 | 581.583,209 388.030,593 | 3 | 581.578,064 388.028,124 | 5.707 |
| 3 | 581.578,064 388.028,124 | 4 | 581.681,559 387.687,647 | 355.859 |
| 4 | 581.681,559 387.687,647 | 5 | 581.686,653 387.695,202 | 9.112 |
| 5 | 581.686,653 387.695,202 | 1 | 581.584,511 388.031,229 | 351.208 |

**** Lungimile segmentelor sunt determinate în planul de proiecție Stereo 70 și sunt rotunjite la 1 milimetru.**

***** Distanța dintre puncte este formată din segmente cumulate ce sunt mai mici decât valoarea 1 milimetru.**

**DATE DESPRE IMOBILUL NR. 11409**

Oficiul de Cadastru și Publicitate Imobiliară PRAHOVA
Biroul de Cadastru și Publicitate Imobiliară Ploiești

A. Partea I. Descrierea imobilului

TEREN Intravilan

Adresa: Loc. Pleasa, Jud. Prahova

| Nr. Crt | Nr cadastral Nr. topografic | Suprafața* (mp) | Observații / Referințe |
|---------|-----------------------------|-----------------|---|
| A1 | | 2.500 | Sector cadastral:57 Teren neimprejmuit; |

B. Partea II. Proprietari și acte

| Inscrieri privitoare la dreptul de proprietate și alte drepturi reale | Referințe |
|--|-----------|
| / | |
| Act Administrativ nr. 83823, din 02/08/2002 emis de CJSDPAT PRAHOVA (TITLU DE PROPRIETATE;); | |
| B1 | A1 |
| Intabulare, drept de PROPRIETATE, dobandit prin Reconstituire, cota actuala 1/1, cota initiala 1/1 | |
| 1) ANDREI SMARANDA | |
| 2) PETCU ELENA | |

C. Partea III. SARCINI .

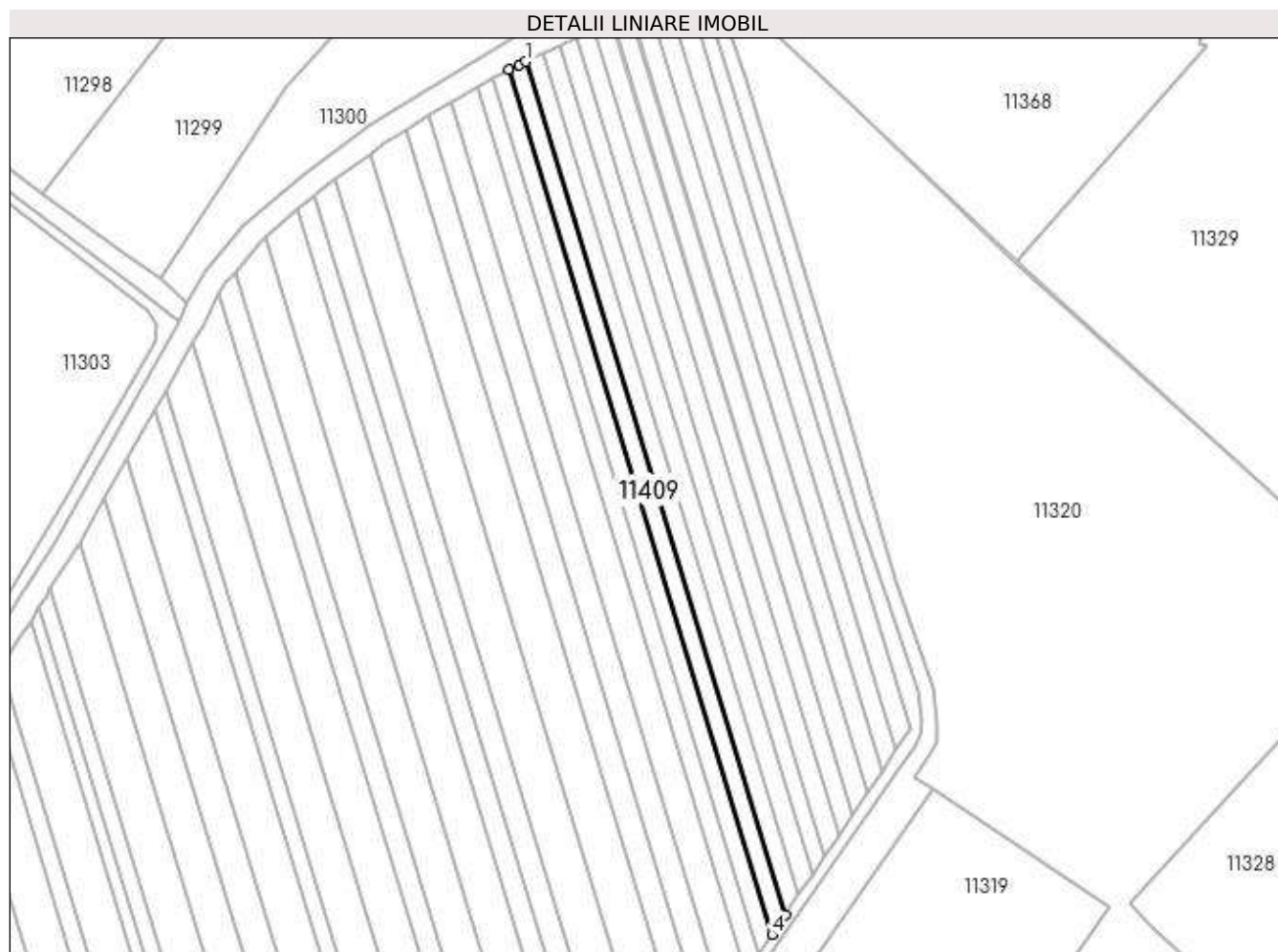
| Inscrieri privind dezmembramintele dreptului de proprietate, drepturi reale de garanție și sarcini | Referințe |
|--|-----------|
| NU SUNT | |

Anexa Nr. 1 La Partea I

Teren

| Nr cadastral | Suprafața (mp)* | Observații / Referințe |
|--------------|-----------------|------------------------|
| | 2.500 | |

* Suprafața este determinată în planul de proiecție Stereo 70.



Date referitoare la teren

| Crt | Categorie folosință | Intravilan | Suprafața (mp) | Tarla | Parcelă | Nr. topo | Observații / Referințe |
|-----|---------------------|------------|----------------|-------|---------|----------|------------------------|
| 1 | arabil | DA | 2.500 | 47 | 1961/10 | - | |

Lungime Segmente

1) Valorile lungimilor segmentelor sunt obținute din proiecție în plan.

| Punct început | X / Y | Punct sfârșit | X / Y | Lungime segment (** (m) |
|---------------|----------------------------|---------------|----------------------------|-------------------------|
| 1 | 581.591,04 388.034,391 | 2 | 581.588,359 388.033,111 | 2.971 |
| 2 | 581.588,359 388.033,111 | 3 | 581.584,511 388.031,229 | 4.284 |
| 3 | 581.584,511 388.031,229 | 4 | 581.686,653 387.695,202 | 351.208 |
| 4 | 581.686,653 387.695,202 | 5 | 581.691,816 387.702,857 | 9.233 |
| 5 | 581.691,816 387.702,857 | 1 | 581.591,04 388.034,391 | 346.512 |

**** Lungimile segmentelor sunt determinate în planul de proiecție Stereo 70 și sunt rotunjite la 1 milimetru.**

***** Distanța dintre puncte este formată din segmente cumulate ce sunt mai mici decât valoarea 1 milimetru.**

**DATE DESPRE IMOBILUL NR. 11410**

Oficiul de Cadastru și Publicitate Imobiliară PRAHOVA
Biroul de Cadastru și Publicitate Imobiliară Ploiești

A. Partea I. Descrierea imobilului

TEREN Intravilan

Adresa: Loc. Pleasa, Jud. Prahova

| Nr. Crt | Nr cadastral Nr. topografic | Suprafața* (mp) | Observații / Referințe |
|---------|-----------------------------|-----------------|---|
| A1 | | 2.500 | Sector cadastral:57 Teren neimprejmuit; |

B. Partea II. Proprietari și acte

| Inscrieri privitoare la dreptul de proprietate și alte drepturi reale | Referințe |
|---|-----------|
| / | |
| Act Administrativ nr. 25193, din 10/05/1995 emis de CJSDPAT PRAHOVA (TITLU DE PROPRIETATE;); | |
| B1 | A1 |
| Intabulare, drept de PROPRIETATE, dobandit prin Reconstituire, cota actuala 1/1, cota initiala 1/1 1) CHIRIȚĂ ILIE | |

C. Partea III. SARCINI .

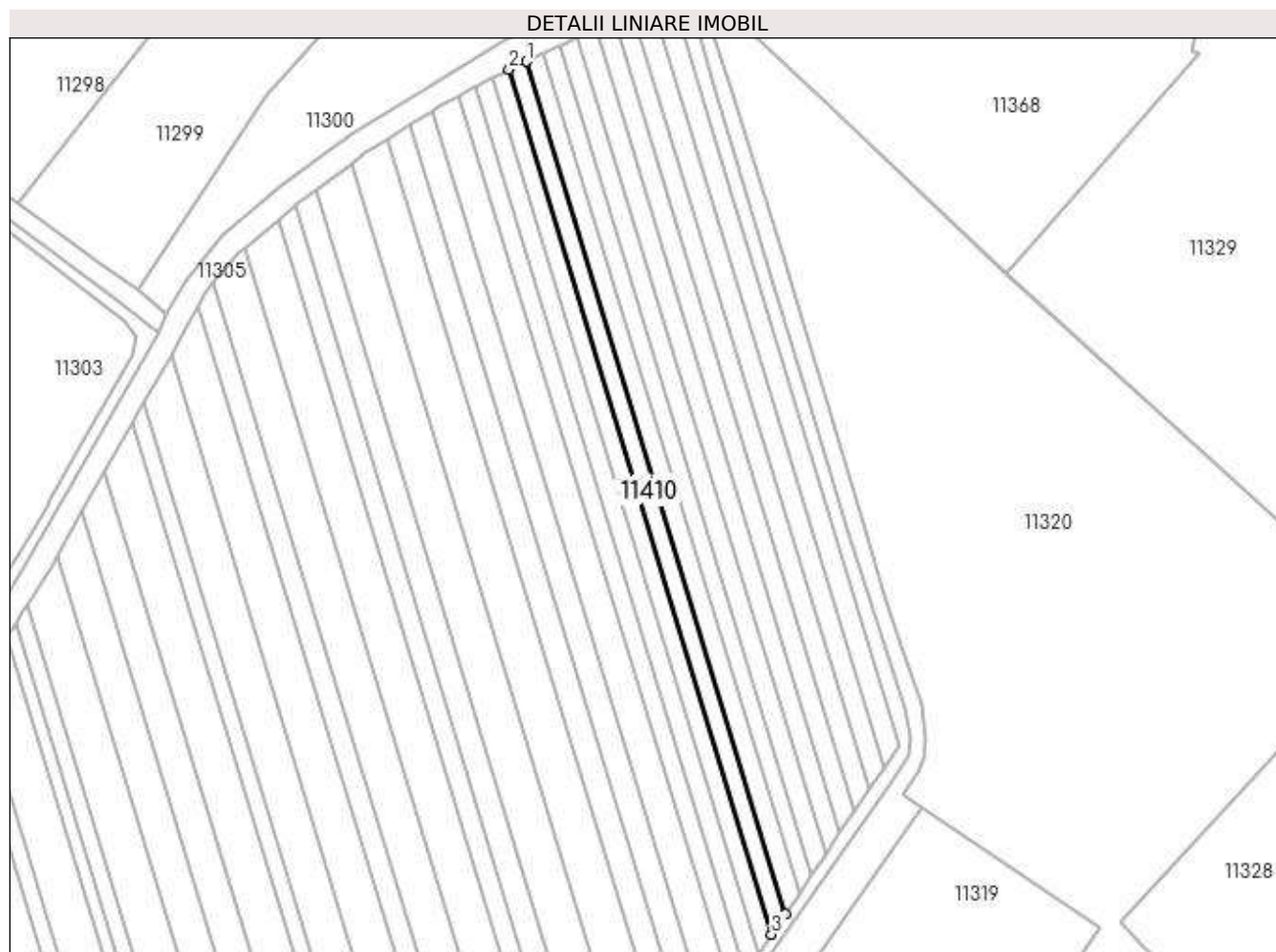
| Inscrieri privind dezmembramintele dreptului de proprietate, drepturi reale de garanție și sarcini | Referințe |
|--|-----------|
| NU SUNT | |

Anexa Nr. 1 La Partea I

Teren

| Nr cadastral | Suprafața (mp)* | Observații / Referințe |
|--------------|-----------------|------------------------|
| | 2.500 | |

* Suprafața este determinată în planul de proiecție Stereo 70.



Date referitoare la teren

| Crt | Categorie folosință | Intra vilan | Suprafața (mp) | Tarla | Parcelă | Nr. topo | Observații / Referințe |
|-----|---------------------|-------------|----------------|-------|---------|----------|------------------------|
| 1 | arabil | DA | 2.500 | 47 | 1961/9 | - | |

Lungime Segmente

1) Valorile lungimilor segmentelor sunt obținute din proiecție în plan.

| Punct început | X / Y | Punct sfârșit | X / Y | Lungime segment (** (m) |
|---------------|----------------------------|---------------|----------------------------|-------------------------|
| 1 | 581.597,671 388.037,557 | 2 | 581.591,04 388.034,391 | 7.348 |
| 2 | 581.591,04 388.034,391 | 3 | 581.691,816 387.702,857 | 346.512 |
| 3 | 581.691,816 387.702,857 | 4 | 581.697,05 387.710,617 | 9.36 |
| 4 | 581.697,05 387.710,617 | 1 | 581.597,671 388.037,557 | 341.71 |

**** Lungimile segmentelor sunt determinate în planul de proiecție Stereo 70 și sunt rotunjite la 1 milimetru.**

***** Distanța dintre puncte este formată din segmente cumulate ce sunt mai mici decât valoarea 1 milimetru.**

**DATE DESPRE IMOBILUL NR. 11411**

Oficiul de Cadastru și Publicitate Imobiliară PRAHOVA
Biroul de Cadastru și Publicitate Imobiliară Ploiești

A. Partea I. Descrierea imobilului

TEREN Intravilan

Adresa: Loc. Pleasa, Jud. Prahova

| Nr. Crt | Nr cadastral Nr. topografic | Suprafața* (mp) | Observații / Referințe |
|---------|-----------------------------|-----------------|---|
| A1 | | 2.500 | Sector cadastral:57 Teren neimprejmuit; |

B. Partea II. Proprietari și acte

| Inscrieri privitoare la dreptul de proprietate și alte drepturi reale | Referințe |
|--|-----------|
| / | |
| Act Administrativ nr. 25194, din 10/05/1995 emis de CJSDPAT PRAHOVA (TITLU DE PROPRIETATE;); | |
| B1 | A1 |
| Intabulare, drept de PROPRIETATE, dobandit prin Reconstituire, cota actuala 1/1, cota initiala 1/1 1) DUMITRESCU MIHAIL | |

C. Partea III. SARCINI .

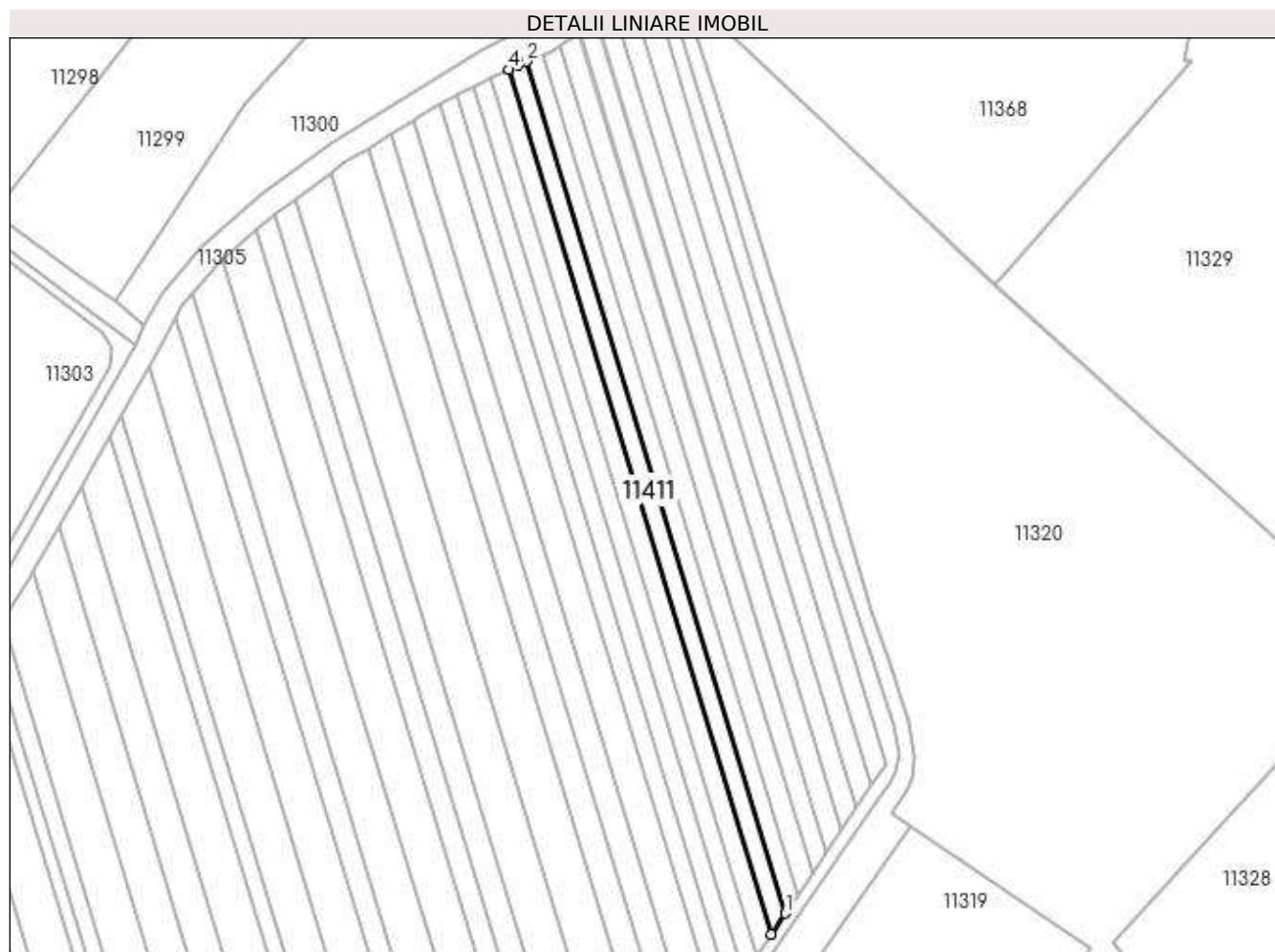
| Inscrieri privind dezmembramintele dreptului de proprietate, drepturi reale de garanție și sarcini | Referințe |
|--|-----------|
| NU SUNT | |

Anexa Nr. 1 La Partea I

Teren

| Nr cadastral | Suprafața (mp)* | Observații / Referințe |
|--------------|-----------------|------------------------|
| | 2.500 | |

* Suprafața este determinată în planul de proiecție Stereo 70.



Date referitoare la teren

| Crt | Categorie folosință | Intra vilan | Suprafața (mp) | Tarla | Parcelă | Nr. topo | Observații / Referințe |
|-----|---------------------|-------------|----------------|-------|---------|----------|------------------------|
| 1 | arabil | DA | 2.500 | 47 | 1961/8 | - | |

Lungime Segmente

1) Valorile lungimilor segmentelor sunt obținute din proiecție în plan.

| Punct început | X / Y | Punct sfârșit | X / Y | Lungime segment (** (m) |
|---------------|----------------------------|---------------|----------------------------|-------------------------|
| 1 | 581.702,36 387.718,49 | 2 | 581.604,435 388.040,642 | 336.706 |
| 2 | 581.604,435 388.040,642 | 3 | 581.601,079 388.039,185 | 3.659 |
| 3 | 581.601,079 388.039,185 | 4 | 581.597,671 388.037,557 | 3.777 |
| 4 | 581.597,671 388.037,557 | 5 | 581.697,05 387.710,617 | 341.71 |
| 5 | 581.697,05 387.710,617 | 1 | 581.702,36 387.718,49 | 9.496 |

**** Lungimile segmentelor sunt determinate în planul de proiecție Stereo 70 și sunt rotunjite la 1 milimetru.**

***** Distanța dintre puncte este formată din segmente cumulate ce sunt mai mici decât valoarea 1 milimetru.**

**DATE DESPRE IMOBILUL NR. 11412**

Oficiul de Cadastru și Publicitate Imobiliară PRAHOVA
Biroul de Cadastru și Publicitate Imobiliară Ploiești

A. Partea I. Descrierea imobilului

TEREN Intravilan

Adresa: Loc. Pleasa, Jud. Prahova

| Nr. Crt | Nr cadastral Nr. topografic | Suprafața* (mp) | Observații / Referințe |
|---------|-----------------------------|-----------------|---|
| A1 | | 2.200 | Sector cadastral:57 Teren neimprejmuit; |

B. Partea II. Proprietari și acte

| Inscrieri privitoare la dreptul de proprietate și alte drepturi reale | Referințe |
|--|-----------|
| / | |
| Act Administrativ nr. 83865, din 18/10/2002 emis de CJSDPAT PRAHOVA (TITLU DE PROPRIETATE;); | |
| B1 | A1 |
| Intabulare, drept de PROPRIETATE, dobândit prin Reconstituire, cota actuala 1/1, cota initiala 1/1 1) PETRE TIBERIU | |

C. Partea III. SARCINI .

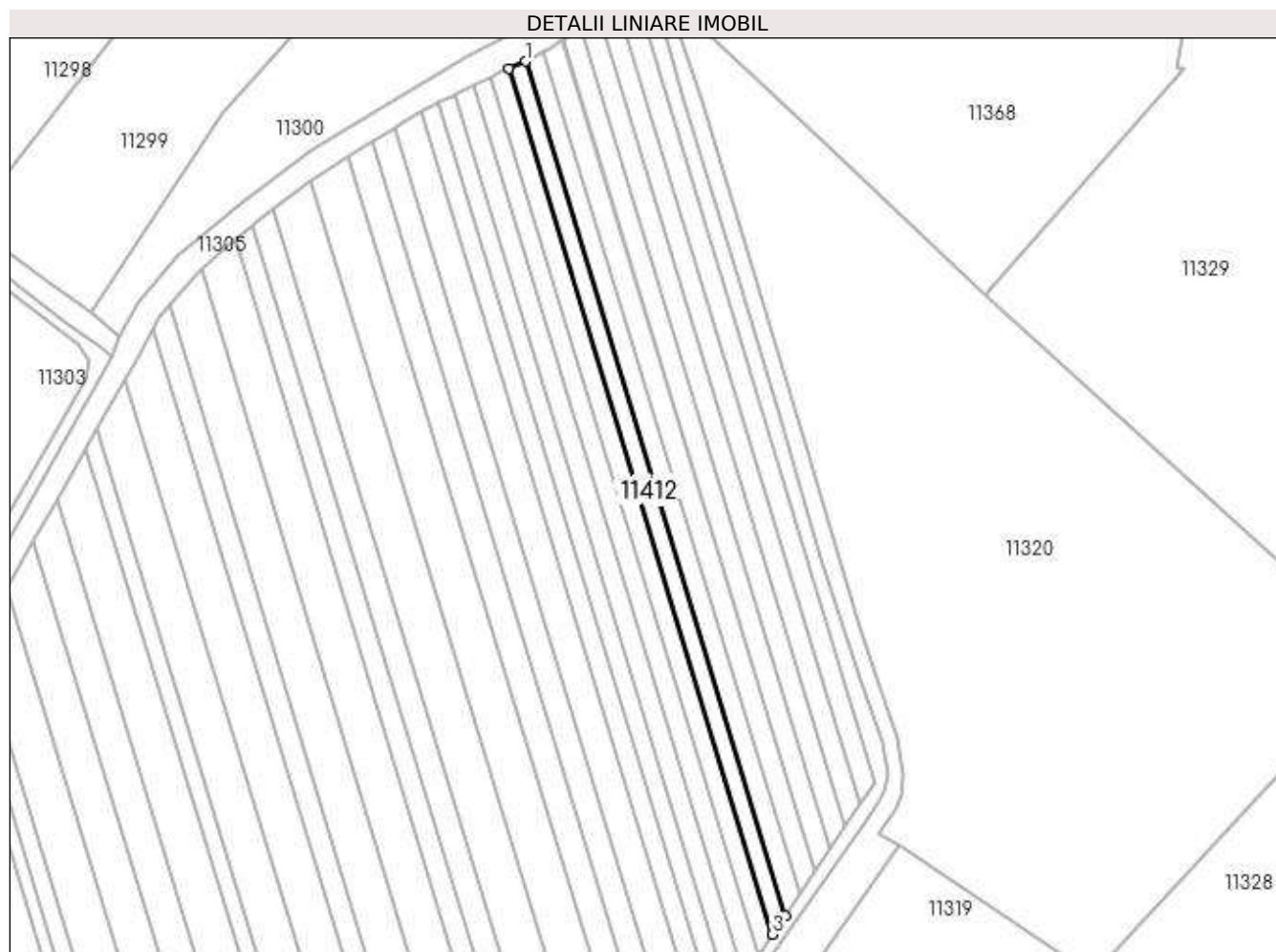
| Inscrieri privind dezmembramintele dreptului de proprietate, drepturi reale de garanție și sarcini | Referințe |
|--|-----------|
| NU SUNT | |

Anexa Nr. 1 La Partea I

Teren

| Nr cadastral | Suprafața (mp)* | Observații / Referințe |
|--------------|-----------------|------------------------|
| | 2.200 | |

* Suprafața este determinată în planul de proiecție Stereo 70.



Date referitoare la teren

| Crt | Categorie folosință | Intra vilan | Suprafața (mp) | Tarla | Parcelă | Nr. topo | Observații / Referințe |
|-----|---------------------|-------------|----------------|-------|---------|----------|------------------------|
| 1 | arabil | DA | 2.200 | 47 | 1961/7 | - | |

Lungime Segmente

1) Valorile lungimilor segmentelor sunt obținute din proiecție în plan.

| Punct început | X / Y | Punct sfârșit | X / Y | Lungime segment (** (m) |
|---------------|----------------------------|---------------|----------------------------|-------------------------|
| 1 | 581.610,509 388.043,279 | 2 | 581.604,435 388.040,642 | 6.622 |
| 2 | 581.604,435 388.040,642 | 3 | 581.702,36 387.718,49 | 336.706 |
| 3 | 581.702,36 387.718,49 | 4 | 581.707,1 387.725,517 | 8.476 |
| 4 | 581.707,1 387.725,517 | 1 | 581.610,509 388.043,279 | 332.118 |

**** Lungimile segmentelor sunt determinate în planul de proiecție Stereo 70 și sunt rotunjite la 1 milimetru.**

***** Distanța dintre puncte este formată din segmente cumulate ce sunt mai mici decât valoarea 1 milimetru.**

**DATE DESPRE IMOBILUL NR. 11413**

Oficiul de Cadastru și Publicitate Imobiliară PRAHOVA
Biroul de Cadastru și Publicitate Imobiliară Ploiești

A. Partea I. Descrierea imobilului

TEREN Intravilan

Adresa: Loc. Pleasa, Jud. Prahova

| Nr. Crt | Nr cadastral Nr. topografic | Suprafața* (mp) | Observații / Referințe |
|---------|-----------------------------|-----------------|---|
| A1 | | 2.500 | Sector cadastral:57 Teren neimprejmuit; |

B. Partea II. Proprietari și acte

| Inscrieri privitoare la dreptul de proprietate și alte drepturi reale | Referințe |
|---|-----------|
| / | |
| Act Administrativ nr. 112695, din 02/03/2004 emis de CJSDPAT PRAHOVA (TITLU DE PROPRIETATE;); | |
| B1 | A1 |
| Intabulare, drept de PROPRIETATE, dobandit prin Reconstituire, cota actuala 1/1, cota initiala 1/1 1) CONSTANTIN MARIN | |

C. Partea III. SARCINI .

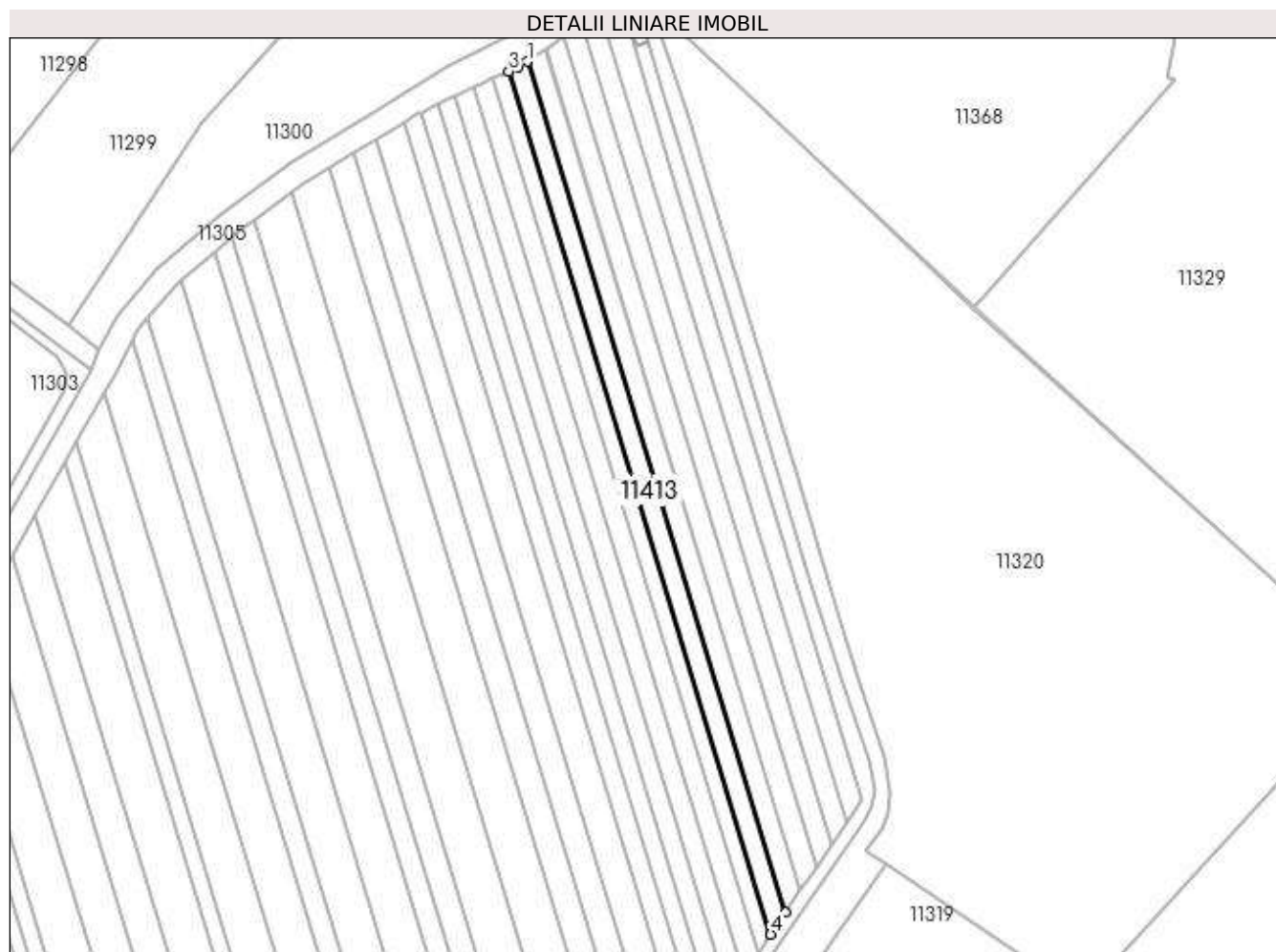
| Inscrieri privind dezmembramintele dreptului de proprietate, drepturi reale de garanție și sarcini | Referințe |
|--|-----------|
| NU SUNT | |

Anexa Nr. 1 La Partea I

Teren

| Nr cadastral | Suprafața (mp)* | Observații / Referințe |
|--------------|-----------------|------------------------|
| | 2.500 | |

* Suprafața este determinată în planul de proiecție Stereo 70.



Date referitoare la teren

| Crt | Categorie folosință | Intravilan | Suprafața (mp) | Tarla | Parcelă | Nr. topo | Observații / Referințe |
|-----|---------------------|------------|----------------|-------|---------|----------|------------------------|
| 1 | arabil | DA | 2.500 | 47 | 1961/6 | - | |

Lungime Segmente

1) Valorile lungimilor segmentelor sunt obținute din proiecție în plan.

| Punct început | X / Y | Punct sfârșit | X / Y | Lungime segment (** (m) |
|---------------|----------------------------|---------------|----------------------------|-------------------------|
| 1 | 581.617,339 388.046,892 | 2 | 581.614,088 388.044,833 | 3.848 |
| 2 | 581.614,088 388.044,833 | 3 | 581.610,509 388.043,279 | 3.902 |
| 3 | 581.610,509 388.043,279 | 4 | 581.707,1 387.725,517 | 332.118 |
| 4 | 581.707,1 387.725,517 | 5 | 581.712,564 387.733,619 | 9.772 |
| 5 | 581.712,564 387.733,619 | 1 | 581.617,339 388.046,892 | 327.426 |

**** Lungimile segmentelor sunt determinate în planul de proiecție Stereo 70 și sunt rotunjite la 1 milimetru.**

***** Distanța dintre puncte este formată din segmente cumulate ce sunt mai mici decât valoarea 1 milimetru.**

**DATE DESPRE IMOBILUL NR. 11414**

Oficiul de Cadastru și Publicitate Imobiliară PRAHOVA
Biroul de Cadastru și Publicitate Imobiliară Ploiești

A. Partea I. Descrierea imobilului

TEREN Intravilan

Adresa: Loc. Pleasa, Jud. Prahova

| Nr. Crt | Nr cadastral Nr. topografic | Suprafața* (mp) | Observații / Referințe |
|---------|-----------------------------|-----------------|---|
| A1 | | 2.500 | Sector cadastral:57 Teren neimprejmuit; |

B. Partea II. Proprietari și acte

| Inscrieri privitoare la dreptul de proprietate și alte drepturi reale | Referințe |
|--|-----------|
| / | |
| Act Administrativ nr. 21, din 22/10/2003 emis de CJSDPAT PRAHOVA (TITLU DE PROPRIETATE;); | |
| B1 | A1 |
| Intabulare, drept de PROPRIETATE, dobândit prin Reconstituire, cota actuala 1/1, cota initiala 1/1 1) DUMITRU ELENA | |

C. Partea III. SARCINI .

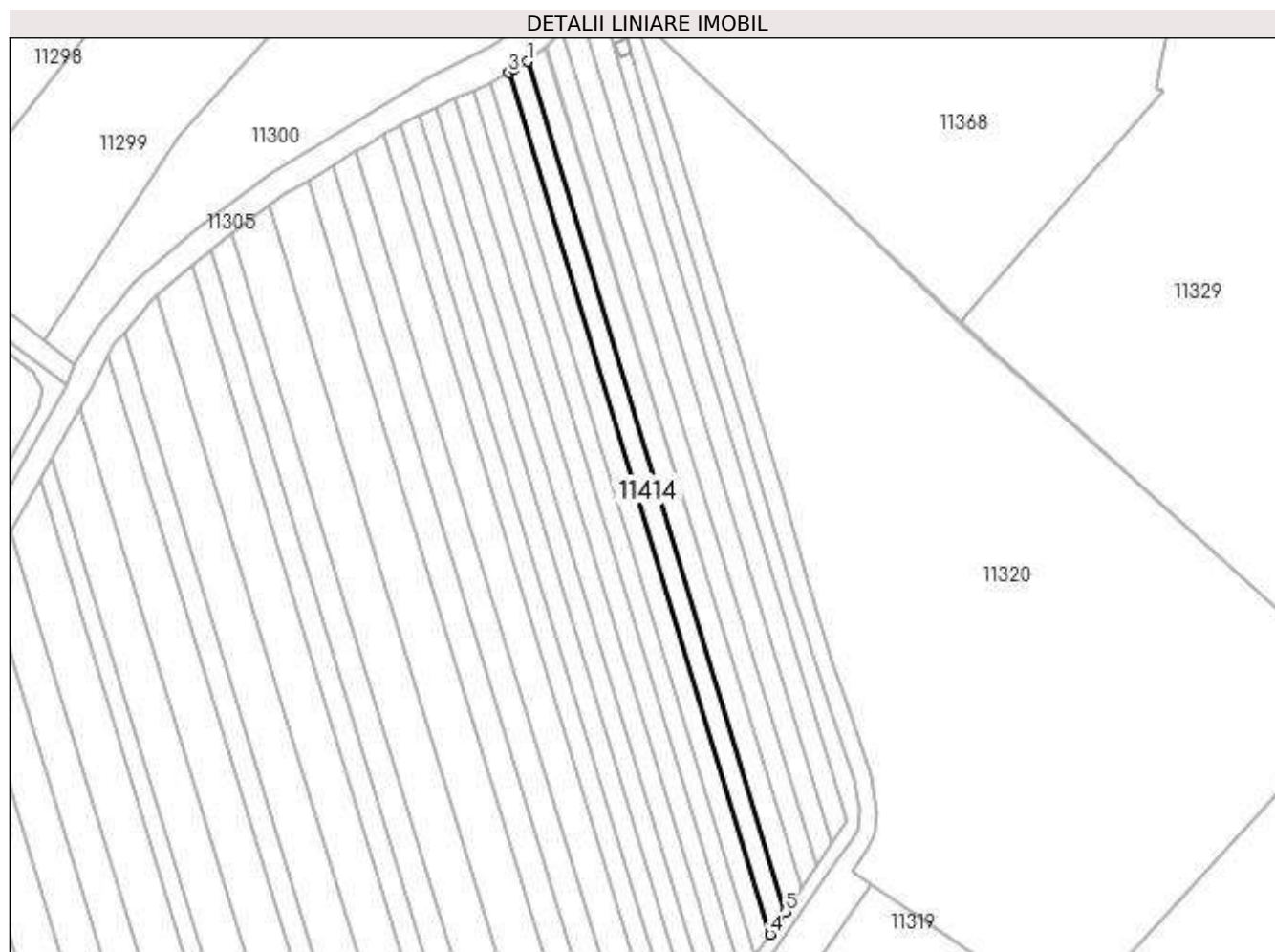
| Inscrieri privind dezmembramintele dreptului de proprietate, drepturi reale de garanție și sarcini | Referințe |
|--|-----------|
| NU SUNT | |

Anexa Nr. 1 La Partea I

Teren

| Nr cadastral | Suprafața (mp)* | Observații / Referințe |
|--------------|-----------------|------------------------|
| | 2.500 | |

* Suprafața este determinată în planul de proiecție Stereo 70.



Date referitoare la teren

| Crt | Categorie folosință | Intra vilan | Suprafața (mp) | Tarla | Parcelă | Nr. topo | Observații / Referințe |
|-----|---------------------|-------------|----------------|-------|---------|----------|------------------------|
| 1 | arabil | DA | 2.500 | 47 | 1961/5 | - | |

Lungime Segmente

1) Valorile lungimilor segmentelor sunt obținute din proiecție în plan.

| Punct început | X / Y | Punct sfârșit | X / Y | Lungime segment (** (m) |
|---------------|----------------------------|---------------|----------------------------|-------------------------|
| 1 | 581.624,12 388.051,005 | 2 | 581.619,124 388.048,023 | 5.818 |
| 2 | 581.619,124 388.048,023 | 3 | 581.617,339 388.046,892 | 2.113 |
| 3 | 581.617,339 388.046,892 | 4 | 581.712,564 387.733,619 | 327.426 |
| 4 | 581.712,564 387.733,619 | 5 | 581.718,101 387.741,829 | 9.903 |
| 5 | 581.718,101 387.741,829 | 1 | 581.624,12 388.051,005 | 323.144 |

**** Lungimile segmentelor sunt determinate în planul de proiecție Stereo 70 și sunt rotunjite la 1 milimetru.**

***** Distanța dintre puncte este formată din segmente cumulate ce sunt mai mici decât valoarea 1 milimetru.**

**DATE DESPRE IMOBILUL NR. 11415**

Oficiul de Cadastru și Publicitate Imobiliară PRAHOVA
Biroul de Cadastru și Publicitate Imobiliară Ploiești

A. Partea I. Descrierea imobilului

TEREN Intravilan

Adresa: Loc. Pleasa, Jud. Prahova

| Nr. Crt | Nr cadastral Nr. topografic | Suprafața* (mp) | Observații / Referințe |
|---------|-----------------------------|-----------------|---|
| A1 | | 2.500 | Sector cadastral:57 Teren neimprejmuit; |

B. Partea II. Proprietari și acte

| Inscrieri privitoare la dreptul de proprietate și alte drepturi reale | Referințe |
|--|-----------|
| / | |
| Act Administrativ nr. 91231, din 28/11/2002 emis de CJSDPAT PRAHOVA (TITLU DE PROPRIETATE;); | |
| B1 | A1 |
| Intabulare, drept de PROPRIETATE, dobândit prin Reconstituire, cota actuala 1/1, cota initiala 1/1 | |
| 1) ALBU MARIA | |
| 2) IONESCU PAULA | |
| 3) IONIȚĂ GHEORGHE | |
| 4) PANĂ STELIAN | |

C. Partea III. SARCINI .

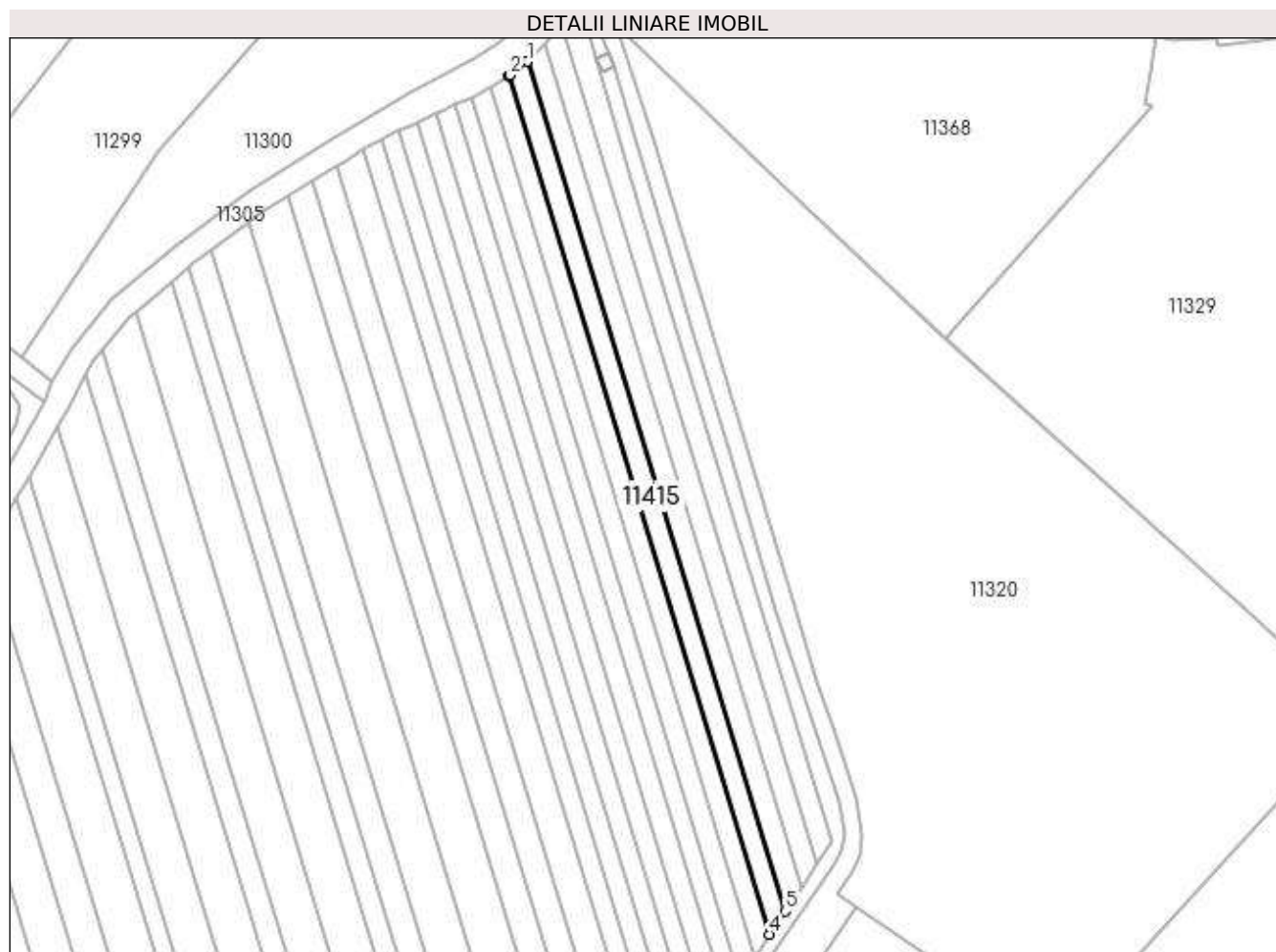
| Inscrieri privind dezmembramintele dreptului de proprietate, drepturi reale de garanție și sarcini | Referințe |
|--|-----------|
| NU SUNT | |

Anexa Nr. 1 La Partea I

Teren

| Nr cadastral | Suprafața (mp)* | Observații / Referințe |
|--------------|-----------------|------------------------|
| | 2.500 | |

* Suprafața este determinată în planul de proiecție Stereo 70.



Date referitoare la teren

| Crt | Categorie folosință | Intra vilan | Suprafața (mp) | Tarla | Parcelă | Nr. topo | Observații / Referințe |
|-----|---------------------|-------------|----------------|-------|---------|----------|------------------------|
| 1 | arabil | DA | 2.500 | 47 | 1961/4 | - | |

Lungime Segmente

1) Valorile lungimilor segmentelor sunt obținute din proiecție în plan.

| Punct început | X / Y | Punct sfârșit | X / Y | Lungime segment (** (m) |
|---------------|----------------------------|---------------|----------------------------|-------------------------|
| 1 | 581.630,669 388.056,201 | 2 | 581.624,585 388.051,283 | 7.823 |
| 2 | 581.624,585 388.051,283 | 3 | 581.624,12 388.051,005 | 0.542 |
| 3 | 581.624,12 388.051,005 | 4 | 581.718,101 387.741,829 | 323.144 |
| 4 | 581.718,101 387.741,829 | 5 | 581.723,704 387.750,136 | 10.02 |
| 5 | 581.723,704 387.750,136 | 1 | 581.630,669 388.056,201 | 319.893 |

**** Lungimile segmentelor sunt determinate în planul de proiecție Stereo 70 și sunt rotunjite la 1 milimetru.**

***** Distanța dintre puncte este formată din segmente cumulate ce sunt mai mici decât valoarea 1 milimetru.**

**DATE DESPRE IMOBILUL NR. 11416**

Oficiul de Cadastru și Publicitate Imobiliară PRAHOVA
Biroul de Cadastru și Publicitate Imobiliară Ploiești

A. Partea I. Descrierea imobilului

TEREN Intravilan

Adresa: Loc. Pleasa, Jud. Prahova

| Nr. Crt | Nr cadastral Nr. topografic | Suprafața* (mp) | Observații / Referințe |
|---------|-----------------------------|-----------------|---|
| A1 | | 2.500 | Sector cadastral:57 Teren neimprejmuit; |

B. Partea II. Proprietari și acte

| Inscrieri privitoare la dreptul de proprietate și alte drepturi reale | | Referințe |
|---|--|-----------|
| / | | |
| Act Normativ nr. 7, din 13/03/1996 emis de PARLAMENTUL ROMANIEI (LEGE;); | | |
| B1 | Inscrierea provizorie, drept de PROPRIETATE, dobandit prin Lege, cota actuala 1/1, cota initiala 1/1 1) COMUNA BUCOV, CIF:2843531 | A1 |

C. Partea III. SARCINI .

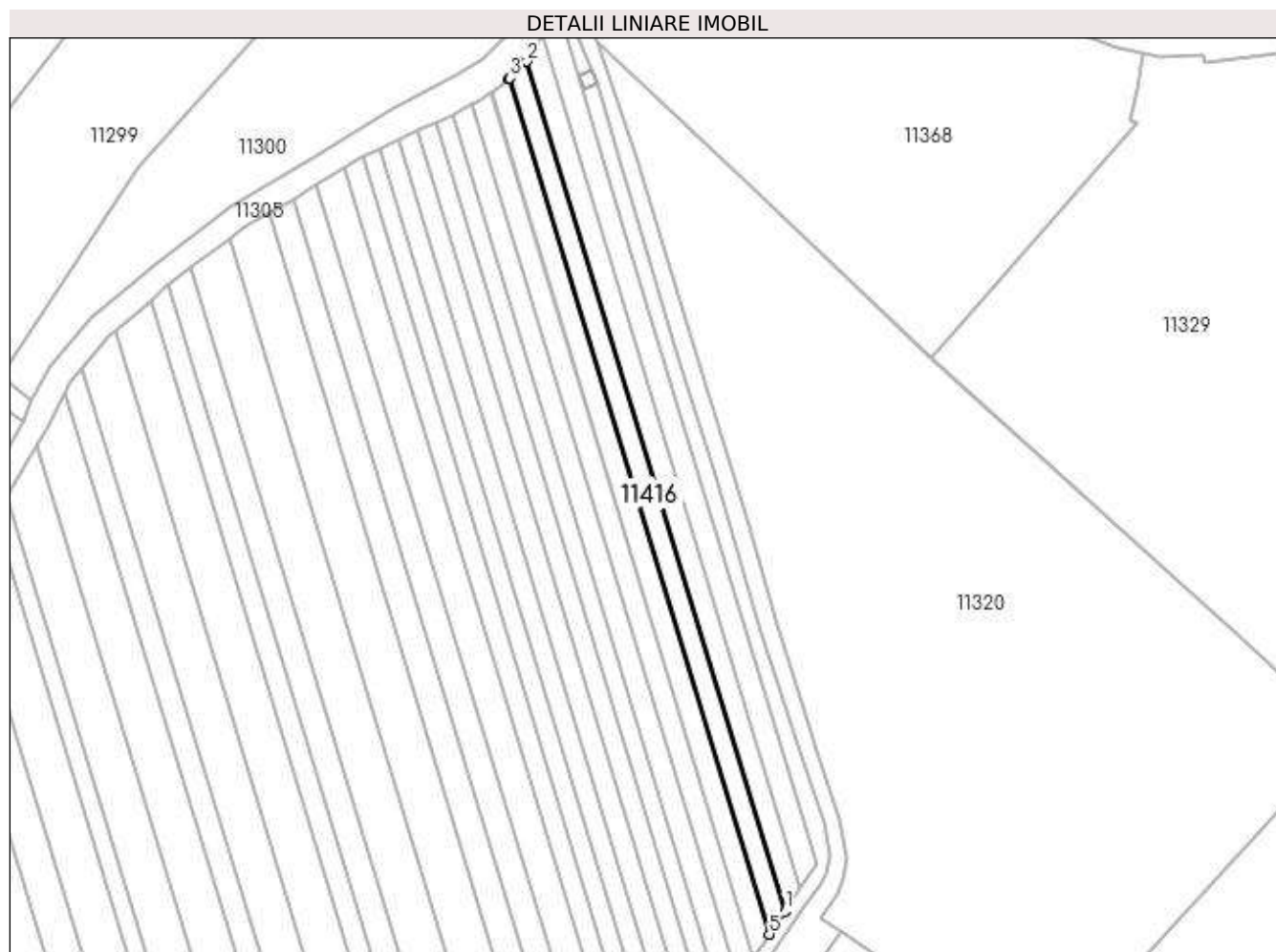
| Inscrieri privind dezmembramintele dreptului de proprietate, drepturi reale de garanție și sarcini | Referințe |
|--|-----------|
| NU SUNT | |

Anexa Nr. 1 La Partea I

Teren

| Nr cadastral | Suprafața (mp)* | Observații / Referințe |
|--------------|-----------------|------------------------|
| | 2.500 | |

* Suprafața este determinată în planul de proiecție Stereo 70.



Date referitoare la teren

| Crt | Categorie folosință | Intra vilan | Suprafața (mp) | Tarla | Parcelă | Nr. topo | Observații / Referințe |
|-----|---------------------|-------------|----------------|-------|---------|----------|------------------------|
| 1 | arabil | DA | 2.500 | 47 | 1961/3 | - | |

Lungime Segmente

1) Valorile lungimilor segmentelor sunt obținute din proiecție în plan.

| Punct început | X / Y | Punct sfârșit | X / Y | Lungime segment (** (m) |
|---------------|----------------------------|---------------|----------------------------|-------------------------|
| 1 | 581.729,355 387.758,516 | 2 | 581.637,008 388.062,318 | 317.527 |
| 2 | 581.637,008 388.062,318 | 3 | 581.630,898 388.056,386 | 8.516 |
| 3 | 581.630,898 388.056,386 | 4 | 581.630,669 388.056,201 | 0.294 |
| 4 | 581.630,669 388.056,201 | 5 | 581.723,704 387.750,136 | 319.893 |
| 5 | 581.723,704 387.750,136 | 1 | 581.729,355 387.758,516 | 10.107 |

**** Lungimile segmentelor sunt determinate în planul de proiecție Stereo 70 și sunt rotunjite la 1 milimetru.**

***** Distanța dintre puncte este formată din segmente cumulate ce sunt mai mici decât valoarea 1 milimetru.**

**DATE DESPRE IMOBILUL NR. 11417**

Oficiul de Cadastru și Publicitate Imobiliară PRAHOVA
Biroul de Cadastru și Publicitate Imobiliară Ploiești

A. Partea I. Descrierea imobilului

TEREN Intravilan

Adresa: Loc. Pleasa, Jud. Prahova

| Nr. Crt | Nr cadastral Nr. topografic | Suprafața* (mp) | Observații / Referințe |
|---------|-----------------------------|-----------------|---|
| A1 | | 2.500 | Sector cadastral:57 Teren neimprejmuit; |

B. Partea II. Proprietari și acte

| Inscrieri privitoare la dreptul de proprietate și alte drepturi reale | Referințe |
|--|-----------|
| / | |
| Act Administrativ nr. 77646, din 09/11/1999 emis de CJSDPAT PRAHOVA (TITLU DE PROPRIETATE;); | |
| B1 | A1 |
| Intabulare, drept de PROPRIETATE, dobândit prin Reconstituire, cota actuala 1/1, cota initiala 1/1 | |
| 1) DOBRESCU ION | |
| 2) LAZĂR ELENA | |

C. Partea III. SARCINI .

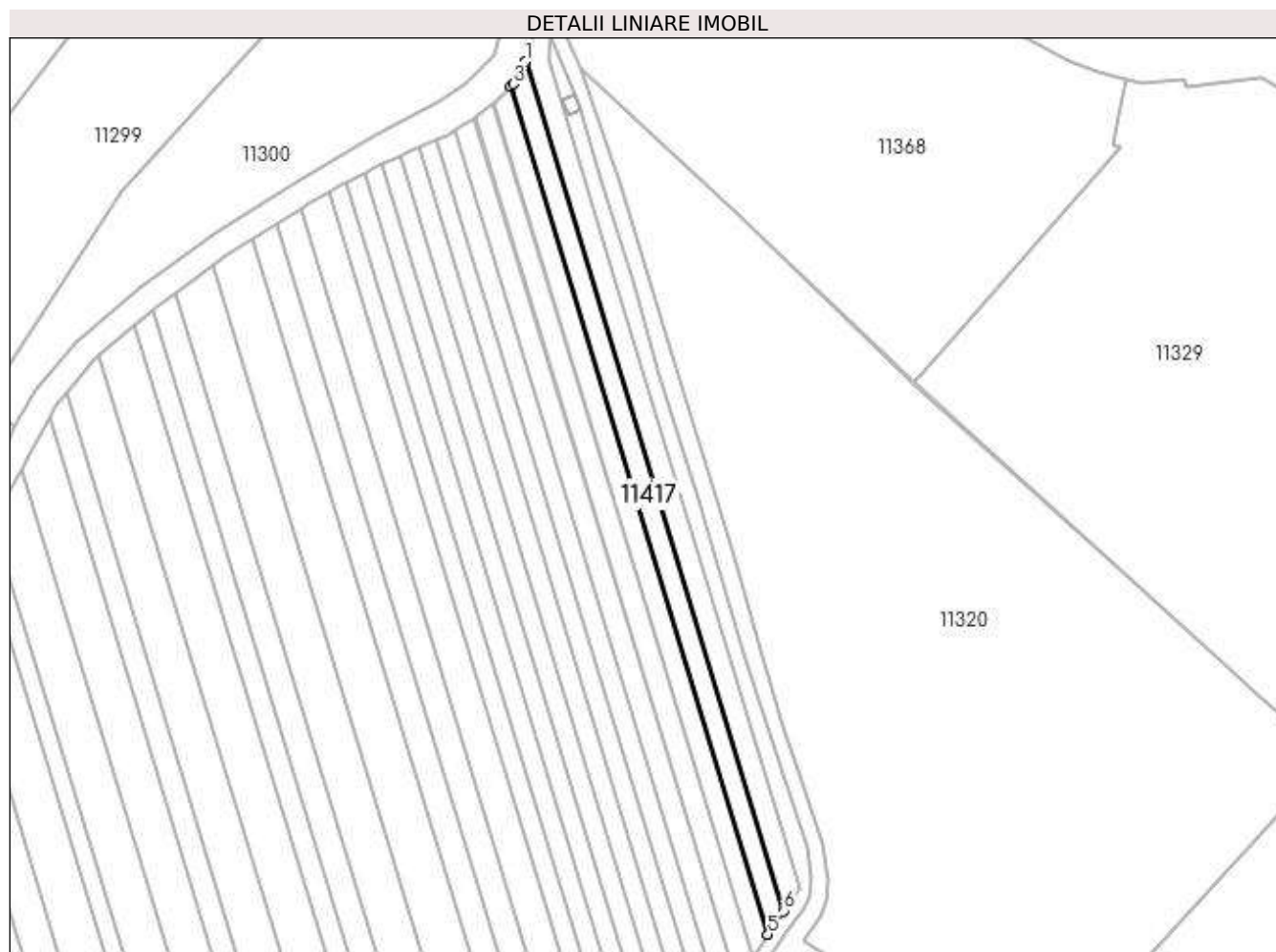
| Inscrieri privind dezmembramintele dreptului de proprietate, drepturi reale de garanție și sarcini | Referințe |
|--|-----------|
| NU SUNT | |

Anexa Nr. 1 La Partea I

Teren

| Nr cadastral | Suprafața (mp)* | Observații / Referințe |
|--------------|-----------------|------------------------|
| | 2.500 | |

* Suprafața este determinată în planul de proiecție Stereo 70.



Date referitoare la teren

| Crt | Categorie folosință | Intravilan | Suprafața (mp) | Tarla | Parcelă | Nr. topo | Observații / Referințe |
|-----|---------------------|------------|----------------|-------|---------|----------|------------------------|
| 1 | arabil | DA | 2.500 | 47 | 1961/2 | - | |

Lungime Segmente

1) Valorile lungimilor segmentelor sunt obținute din proiecție în plan.

| Punct început | X / Y | Punct sfârșit | X / Y | Lungime segment (** (m) |
|---------------|----------------------------|---------------|----------------------------|-------------------------|
| 1 | 581.642,482 388.071,38 | 2 | 581.641,687 388.069,658 | 1.897 |
| 2 | 581.641,687 388.069,658 | 3 | 581.637,999 388.063,28 | 7.368 |
| 3 | 581.637,999 388.063,28 | 4 | 581.637,008 388.062,318 | 1.381 |
| 4 | 581.637,008 388.062,318 | 5 | 581.729,355 387.758,516 | 317.527 |
| 5 | 581.729,355 387.758,516 | 6 | 581.735,027 387.766,925 | 10.143 |

| Punct început | X / Y | Punct sfârșit | X / Y | Lungime segment (** (m) |
|---------------|----------------------------|---------------|---------------------------|-------------------------|
| 6 | 581.735,027 387.766,925 | 1 | 581.642,482 388.071,38 | 318.21 |

** Lungimile segmentelor sunt determinate în planul de proiecție Stereo 70 și sunt rotunjite la 1 milimetru.

*** Distanța dintre puncte este formată din segmente cumulate ce sunt mai mici decât valoarea 1 milimetru.

**DATE DESPRE IMOBILUL NR. 11418**

Oficiul de Cadastru și Publicitate Imobiliară PRAHOVA
Biroul de Cadastru și Publicitate Imobiliară Ploiești

A. Partea I. Descrierea imobilului

TEREN Intravilan

Adresa: Loc. Pleasa, Jud. Prahova

| Nr. Crt | Nr cadastral Nr. topografic | Suprafața* (mp) | Observații / Referințe |
|---------|-----------------------------|-----------------|---|
| A1 | | 2.500 | Sector cadastral:57 Teren neimprejmuit; |

B. Partea II. Proprietari și acte

| Inscrieri privitoare la dreptul de proprietate și alte drepturi reale | Referințe |
|--|-----------|
| / | |
| Act Administrativ nr. 204572, din 24/03/2009 emis de CJSDPAT PRAHOVA (TITLU DE PROPRIETATE;); | |
| B1 | A1 |
| Intabulare, drept de PROPRIETATE, dobandit prin Reconstituire, cota actuala 1/1, cota initiala 1/1 1) VASILE VASILE | |

C. Partea III. SARCINI .

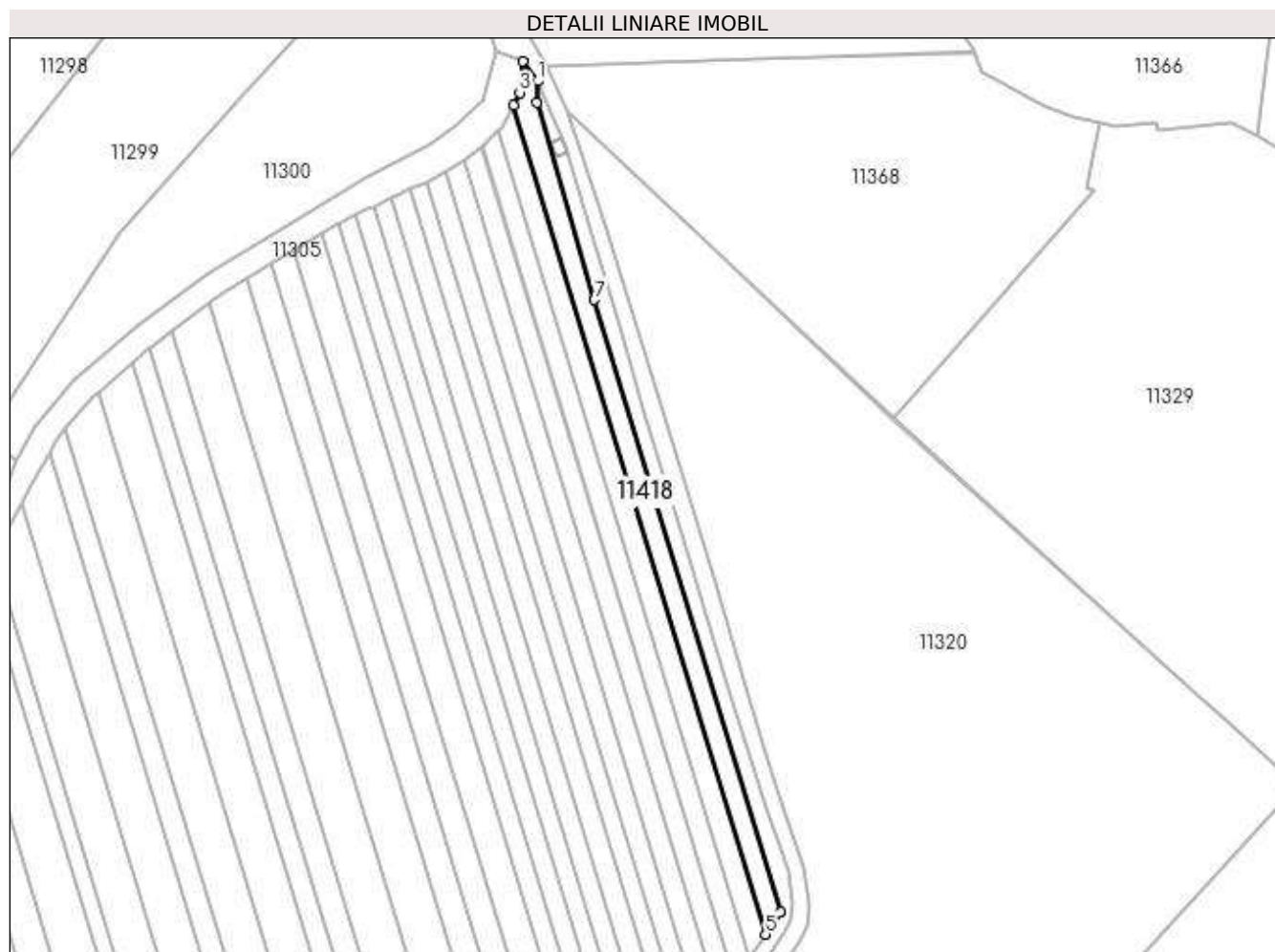
| Inscrieri privind dezmembramintele dreptului de proprietate, drepturi reale de garanție și sarcini | Referințe |
|--|-----------|
| NU SUNT | |

Anexa Nr. 1 La Partea I

Teren

| Nr cadastral | Suprafața (mp)* | Observații / Referințe |
|--------------|-----------------|------------------------|
| | 2.500 | |

* Suprafața este determinată în planul de proiecție Stereo 70.



Date referitoare la teren

| Crt | Categorie folosință | Intravilan | Suprafața (mp) | Tarla | Parcelă | Nr. topo | Observații / Referințe |
|-----|---------------------|------------|----------------|-------|---------|----------|------------------------|
| 1 | arabil | DA | 2.500 | 47 | 1961/1 | - | |

Lungime Segmente

1) Valorile lungimilor segmentelor sunt obținute din proiecție în plan.

| Punct început | X / Y | Punct sfârșit | X / Y | Lungime segment (** (m) |
|---------------|----------------------------|---------------|----------------------------|-------------------------|
| 1 | 581.651,319 388.080,363 | 2 | 581.645,93 388.087,551 | 8.984 |
| 2 | 581.645,93 388.087,551 | 3 | 581.644,666 388.076,109 | 11.512 |
| 3 | 581.644,666 388.076,109 | 4 | 581.642,482 388.071,38 | 5.209 |
| 4 | 581.642,482 388.071,38 | 5 | 581.735,027 387.766,925 | 318.21 |
| 5 | 581.735,027 387.766,925 | 6 | 581.740,504 387.775,046 | 9.795 |

| Punct început | X / Y | Punct sfârșit | X / Y | Lungime segment (** (m) |
|---------------|----------------------------|---------------|----------------------------|-------------------------|
| 6 | 581.740,504 387.775,046 | 7 | 581.672,111 388.000,044 | 235.163 |
| 7 | 581.672,111 388.000,044 | 8 | 581.650,952 388.072,355 | 75.343 |
| 8 | 581.650,952 388.072,355 | 1 | 581.651,319 388.080,363 | 8.016 |

** Lungimile segmentelor sunt determinate în planul de proiecție Stereo 70 și sunt rotunjite la 1 milimetru.

*** Distanța dintre puncte este formată din segmente cumulate ce sunt mai mici decât valoarea 1 milimetru.

**DATE DESPRE IMOBILUL NR. 11419**

Oficiul de Cadastru și Publicitate Imobiliară PRAHOVA
Biroul de Cadastru și Publicitate Imobiliară Ploiești

A. Partea I. Descrierea imobilului

TEREN Intravilan

Adresa: Loc. Pleasa, Jud. Prahova

| Nr. Crt | Nr cadastral Nr. topografic | Suprafața* (mp) | Observații / Referințe |
|---------|-----------------------------|-----------------|---|
| A1 | | 700 | Sector cadastral:57 Teren neimprejmuit; |

B. Partea II. Proprietari și acte

| Inscrieri privitoare la dreptul de proprietate și alte drepturi reale | | Referințe |
|---|--|-----------|
| / | | |
| Act Normativ nr. 7, din 13/03/1996 emis de PARLAMENTUL ROMANIEI (LEGE;); | | |
| B1 | Inscrierea provizorie, drept de PROPRIETATE, dobandit prin Lege, cota actuala 1/1, cota initiala 1/1 1) COMUNA BUCOV, CIF:2843531 | A1 |

C. Partea III. SARCINI .

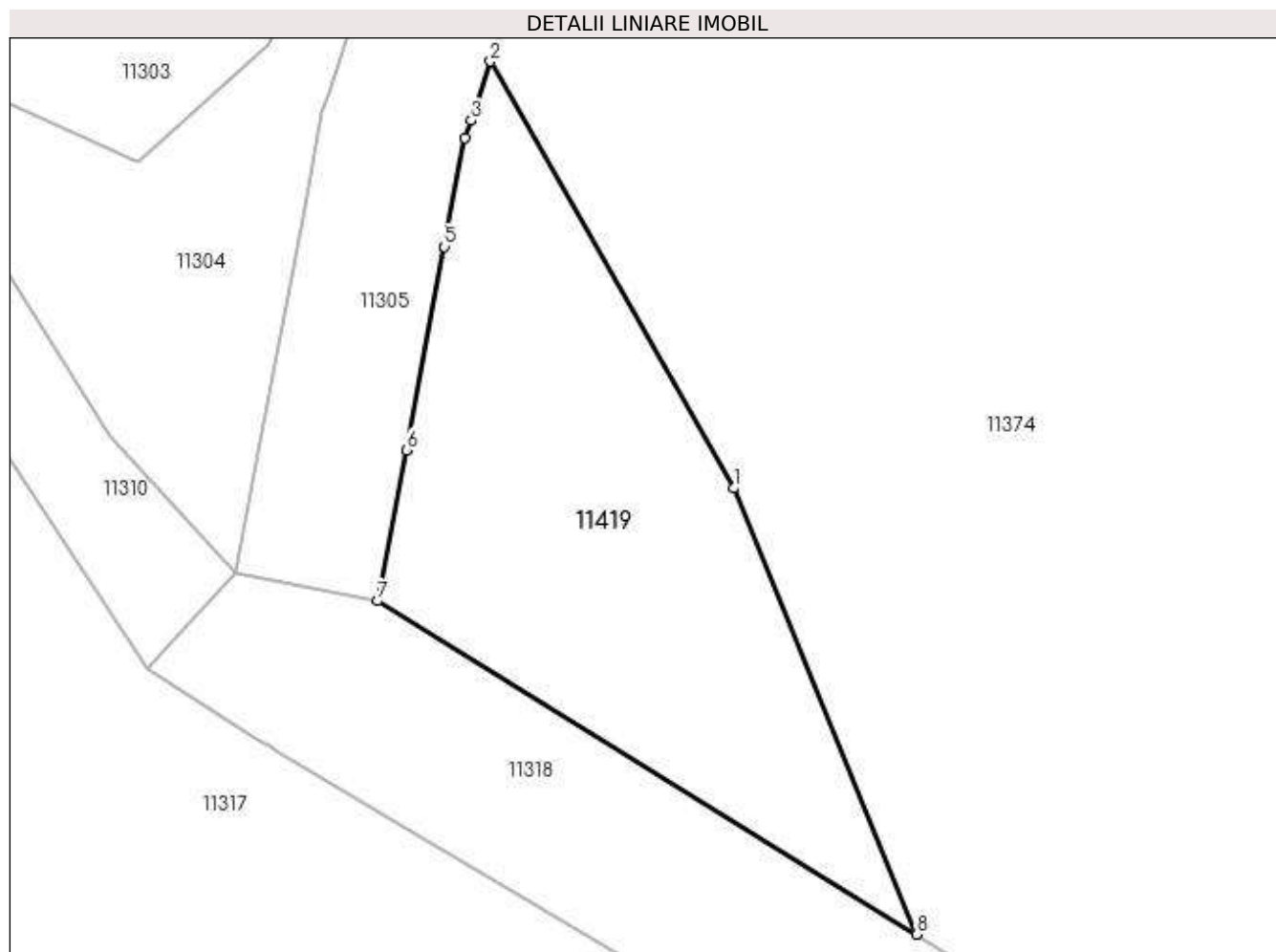
| Inscrieri privind dezmembramintele dreptului de proprietate, drepturi reale de garanție și sarcini | Referințe |
|--|-----------|
| NU SUNT | |

Anexa Nr. 1 La Partea I

Teren

| | | |
|--------------|-----------------|------------------------|
| Nr cadastral | Suprafața (mp)* | Observații / Referințe |
| | 700 | |

* Suprafața este determinată în planul de proiecție Stereo 70.



Date referitoare la teren

| Crt | Categorie folosință | Intra vilan | Suprafața (mp) | Tarla | Parcelă | Nr. topo | Observații / Referințe |
|-----|---------------------|-------------|----------------|-------|-----------|----------|------------------------|
| 1 | pasune | DA | 700 | 47 | 1961/43/4 | - | |

Lungime Segmente

1) Valorile lungimilor segmentelor sunt obținute din proiecție în plan.

| Punct început | X / Y | Punct sfârșit | X / Y | Lungime segment (** (m) |
|---------------|----------------------------|---------------|----------------------------|-------------------------|
| 1 | 581.255,106 387.516,309 | 2 | 581.240,011 387.542,775 | 30.468 |
| 2 | 581.240,011 387.542,775 | 3 | 581.238,798 387.539,122 | 3.849 |
| 3 | 581.238,798 387.539,122 | 4 | 581.238,436 387.538,031 | 1.149 |
| 4 | 581.238,436 387.538,031 | 5 | 581.237,168 387.531,288 | 6.861 |
| 5 | 581.237,168 387.531,288 | 6 | 581.234,794 387.518,66 | 12.849 |

| Punct început | X / Y | Punct sfârşit | X / Y | Lungime segment (** (m) |
|---------------|----------------------------|---------------|----------------------------|-------------------------|
| 6 | 581.234,794 387.518,66 | 7 | 581.233,036 387.509,311 | 9.513 |
| 7 | 581.233,036 387.509,311 | 8 | 581.266,432 387.488,645 | 39.273 |
| 8 | 581.266,432 387.488,645 | 1 | 581.255,106 387.516,309 | 29.893 |

** Lungimile segmentelor sunt determinate în planul de proiecţie Stereo 70 şi sunt rotunjite la 1 milimetru.

*** Distanţa dintre puncte este formată din segmente cumulate ce sunt mai mici decât valoarea 1 milimetru.

**DATE DESPRE IMOBILUL NR. 11420**

Oficiul de Cadastru și Publicitate Imobiliară PRAHOVA
Biroul de Cadastru și Publicitate Imobiliară Ploiești

A. Partea I. Descrierea imobilului

TEREN Intravilan

Adresa: Loc. Pleasa, Jud. Prahova

| Nr. Crt | Nr cadastral Nr. topografic | Suprafața* (mp) | Observații / Referințe |
|---------|-----------------------------|-----------------|---|
| A1 | | 2.629 | Sector cadastral:57 Teren neimprejmuit; |

B. Partea II. Proprietari și acte

| Inscrieri privitoare la dreptul de proprietate și alte drepturi reale | | Referințe |
|---|--|-----------|
| / | | |
| Act Normativ nr. 7, din 13/03/1996 emis de PARLAMENTUL ROMANIEI (LEGE;); | | |
| B1 | Inscrierea provizorie, drept de PROPRIETATE, dobandit prin Lege, cota actuala 1/1, cota initiala 1/1 1) COMUNA BUCOV, CIF:2843531 | A1 |

C. Partea III. SARCINI .

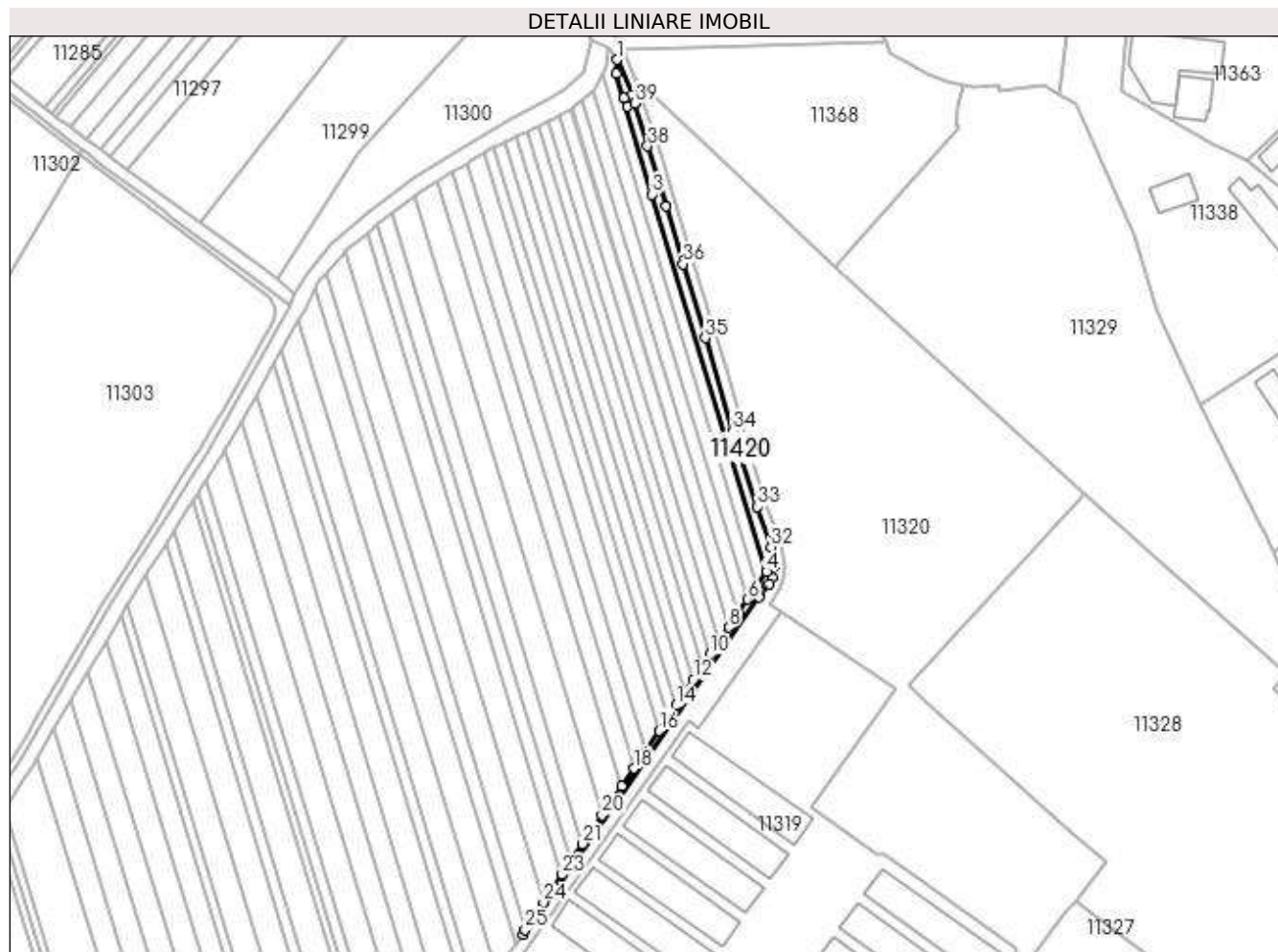
| Inscrieri privind dezmembramintele dreptului de proprietate, drepturi reale de garanție și sarcini | Referințe |
|--|-----------|
| NU SUNT | |

Anexa Nr. 1 La Partea I

Teren

| Nr cadastral | Suprafața (mp)* | Observații / Referințe |
|--------------|-----------------|------------------------|
| | 2.629 | |

* Suprafața este determinată în planul de proiecție Stereo 70.



Date referitoare la teren

| Crt | Categorie folosință | Intra vilan | Suprafața (mp) | Tarla | Parcelă | Nr. topo | Observații / Referințe |
|-----|---------------------|-------------|----------------|-------|---------|----------|------------------------|
| 1 | pasune | DA | 2.629 | 47 | 1962 | - | |

Lungime Segmente

1) Valorile lungimilor segmentelor sunt obținute din proiecție în plan.

| Punct început | X / Y | Punct sfârșit | X / Y | Lungime segment | Punct început | X / Y | Punct sfârșit | X / Y | Lungime segment | Punct început | X / Y | Punct sfârșit | X / Y | Lungime segment |
|---------------|----------------------------|---------------|----------------------------|-----------------|---------------|----------------------------|---------------|----------------------------|-----------------|---------------|----------------------------|---------------|----------------------------|-----------------|
| 1 | 581.651,319 388.080,363 | 2 | 581.650,952 388.072,355 | 8.016 | 2 | 581.650,952 388.072,355 | 3 | 581.672,111 388.000,044 | 75.343 | 3 | 581.672,111 388.000,044 | 4 | 581.740,504 387.775,046 | 235.163 |
| 4 | 581.740,504 387.775,046 | 5 | 581.735,027 387.766,925 | 9.795 | 5 | 581.735,027 387.766,925 | 6 | 581.729,355 387.758,516 | 10.143 | 6 | 581.729,355 387.758,516 | 7 | 581.723,704 387.750,136 | 10.107 |
| 7 | 581.723,704 387.750,136 | 8 | 581.718,101 387.741,829 | 10.02 | 8 | 581.718,101 387.741,829 | 9 | 581.712,564 387.733,619 | 9.903 | 9 | 581.712,564 387.733,619 | 10 | 581.707,1 387.725,517 | 9.772 |
| 10 | 581.707,1 387.725,517 | 11 | 581.702,36 387.718,49 | 8.476 | 11 | 581.702,36 387.718,49 | 12 | 581.697,05 387.710,617 | 9.496 | 12 | 581.697,05 387.710,617 | 13 | 581.691,816 387.702,857 | 9.36 |
| 13 | 581.691,816 387.702,857 | 14 | 581.686,653 387.695,202 | 9.233 | 14 | 581.686,653 387.695,202 | 15 | 581.681,559 387.687,647 | 9.112 | 15 | 581.681,559 387.687,647 | 16 | 581.676,526 387.680,186 | 9.0 |
| 16 | 581.676,526 387.680,186 | 17 | 581.668,389 387.668,12 | 14.553 | 17 | 581.668,389 387.668,12 | 18 | 581.661,357 387.657,695 | 12.575 | 18 | 581.661,357 387.657,695 | 19 | 581.654,236 387.647,136 | 12.736 |

| Punct început | X / Y | Punct sfârșit | X / Y | Lungime segment | Punct început | X / Y | Punct sfârșit | X / Y | Lungime segment | Punct început | X / Y | Punct sfârșit | X / Y | Lungime segment |
|---------------|----------------------------|---------------|----------------------------|-----------------|---------------|----------------------------|---------------|----------------------------|-----------------|---------------|----------------------------|---------------|----------------------------|-----------------|
| 19 | 581.654,236 387.647,136 | 20 | 581.642,527 387.629,775 | 20.941 | 20 | 581.642,527 387.629,775 | 21 | 581.631,047 387.612,753 | 20.531 | 21 | 581.631,047 387.612,753 | 22 | 581.624,295 387.602,743 | 12.074 |
| 22 | 581.624,295 387.602,743 | 23 | 581.618,689 387.594,43 | 10.027 | 23 | 581.618,689 387.594,43 | 24 | 581.607,596 387.577,983 | 19.838 | 24 | 581.607,596 387.577,983 | 25 | 581.596,628 387.561,721 | 19.615 |
| 25 | 581.596,628 387.561,721 | 26 | 581.595,438 387.558,863 | 3.096 | 26 | 581.595,438 387.558,863 | 27 | 581.601,976 387.567,251 | 10.635 | 27 | 581.601,976 387.567,251 | 28 | 581.736,324 387.759,648 | 234.661 |
| 28 | 581.736,324 387.759,648 | 29 | 581.742,141 387.767,827 | 10.037 | 29 | 581.742,141 387.767,827 | 30 | 581.744,138 387.771,881 | 4.519 | 30 | 581.744,138 387.771,881 | 31 | 581.745,187 387.778,171 | 6.377 |
| 31 | 581.745,187 387.778,171 | 32 | 581.743,255 387.789,79 | 11.779 | 32 | 581.743,255 387.789,79 | 33 | 581.735,233 387.813,752 | 25.269 | 33 | 581.735,233 387.813,752 | 34 | 581.720,5 387.858,79 | 47.387 |
| 34 | 581.720,5 387.858,79 | 35 | 581.704,212 387.914,376 | 57.923 | 35 | 581.704,212 387.914,376 | 36 | 581.690,717 387.958,539 | 46.179 | 36 | 581.690,717 387.958,539 | 37 | 581.680,651 387.992,874 | 35.78 |
| 37 | 581.680,651 387.992,874 | 38 | 581.669,708 388.028,781 | 37.537 | 38 | 581.669,708 388.028,781 | 39 | 581.662,065 388.054,335 | 26.673 | 39 | 581.662,065 388.054,335 | 40 | 581.657,783 388.052,451 | 4.678 |
| 40 | 581.657,783 388.052,451 | 41 | 581.655,664 388.057,48 | 5.457 | 41 | 581.655,664 388.057,48 | 42 | 581.660,323 388.059,488 | 5.073 | 42 | 581.660,323 388.059,488 | 1 | 581.651,319 388.080,363 | 22.734 |

** Lungimile segmentelor sunt determinate în planul de proiecție Stereo 70 și sunt rotunjite la 1 milimetru.

*** Distanța dintre puncte este formată din segmente cumulate ce sunt mai mici decât valoarea 1 milimetru.

**DATE DESPRE IMOBILUL NR. 11421**

Oficiul de Cadastru și Publicitate Imobiliară PRAHOVA
Biroul de Cadastru și Publicitate Imobiliară Ploiești

A. Partea I. Descrierea imobilului

TEREN Intravilan

Adresa: Loc. Pleasa, Jud. Prahova

| Nr. Crt | Nr cadastral Nr. topografic | Suprafața* (mp) | Observații / Referințe |
|---------|-----------------------------|-----------------|---|
| A1 | | 27 | Sector cadastral:57 Teren neimpregmuit; |

Construcții

| Crt | Nr cadastral Nr. topografic | Adresa | Observații / Referințe |
|------|-----------------------------|---------------------------|--|
| A1.1 | -C1 | Loc. Pleasa, Jud. Prahova | Nr. niveluri:1; S. construita la sol:27 mp; S. construita desfasurata:10 mp; |

B. Partea II. Proprietari și acte

| Inscrieri privitoare la dreptul de proprietate și alte drepturi reale | | Referințe |
|---|---|-----------|
| / | | |
| Act Normativ nr. 123, din 10/07/2012 emis de PARLAMENTUL ROMANIEI; | | |
| B1 | Intabulare, drept de PROPRIETATE, dobandit prin Lege, cota actuala 1/1, cota initiala 1/1 1) STATUL ROMAN , CIF:9999999999999 | A1, A1.1 |
| Act Normativ nr. 980, din 16/12/2015 emis de GUVERNUL ROMANIEI; | | |
| B2 | Intabulare, drept de ADMINISTRARE DOBANDIT PRIN LEGE 1) MINISTERUL ENERGIEI , CIF:9999999999999 | A1, A1.1 |

C. Partea III. SARCINI

| Inscrieri privind dezmembramintele dreptului de proprietate, drepturi reale de garanție și sarcini | | Referințe |
|---|---|-----------|
| / | | |
| Act Administrativ nr. 9, din 07/10/2005 emis de MINISTERUL ECONOMIEI SI COMERTULUI (; ACT ADITIOAL NR. 1/10.06.2008 EMIS DE MINISTERUL ECONOMIEI SI FINANTELOR, ACT ADITIOAL NR. 2/18.06.2015 EMIS DE MINISTERUL ENERGIEI, INTERPRINDERILOR MICI SI MIJLOCII SI MEDIULUI DE AFACERI, ACT ADITIOAL NR. 3/10.02.2016 EMIS DE MINISTERUL ENERGIEI, ACT ADITIOAL NR. 4/02.03.2017 EMIS DE MINISTERUL ENERGIEI); | | |
| C1 | Intabulare, drept de CONCESIUNE DOBANDIT PRIN LEGE 1) COMPANIA DE TRANSPORT AL ENERGIEI ELECTRICE TRANSELECTRICA SA , CIF:9999999999999 | A1, A1.1 |

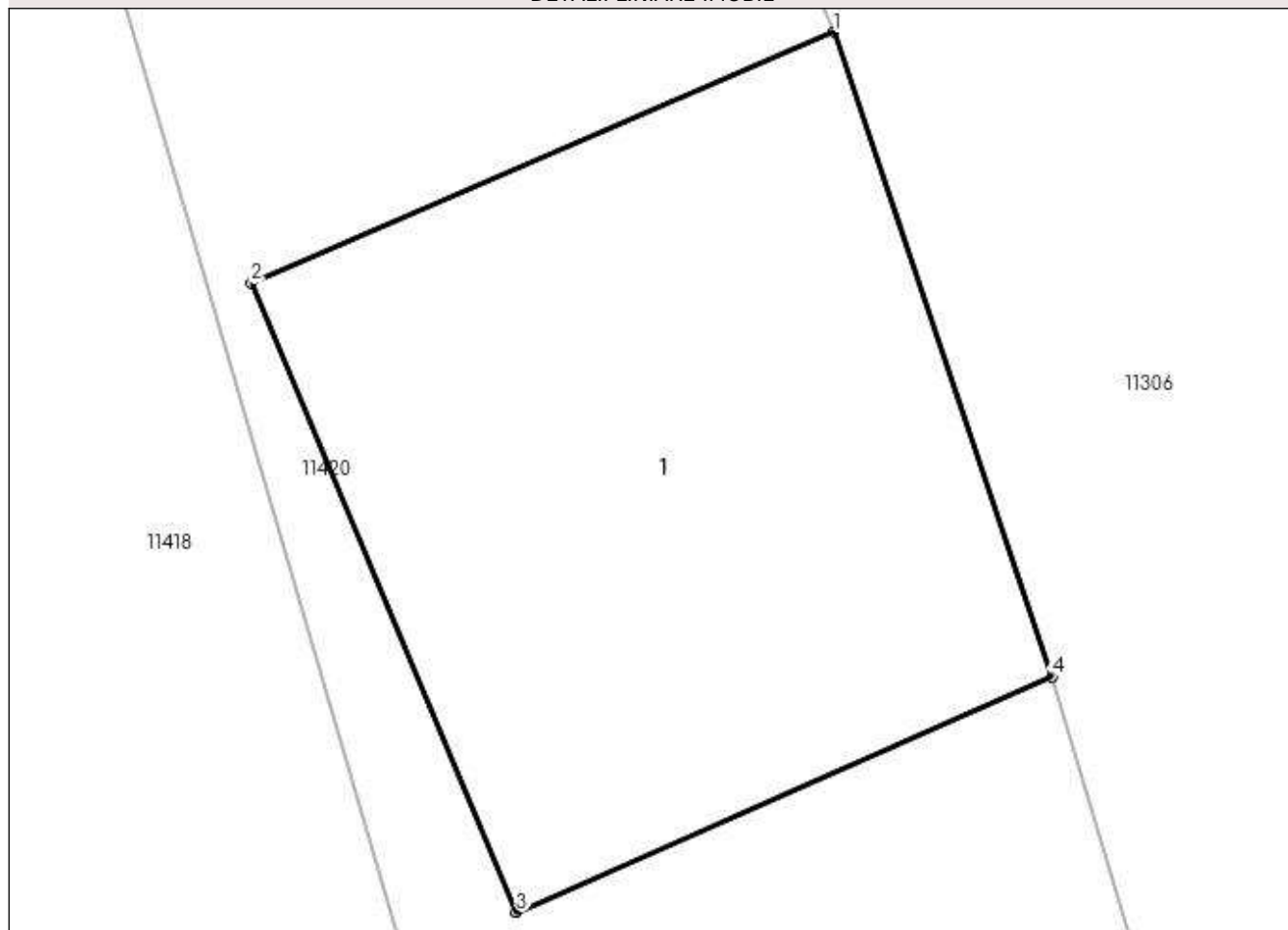
Anexa Nr. 1 La Partea I

Teren

| Nr cadastral | Suprafața (mp)* | Observații / Referințe |
|--------------|-----------------|------------------------|
| | 27 | |

* Suprafața este determinată în planul de proiecție Stereo 70.

DETALII LINIARE IMOBIL



Date referitoare la teren

| Crt | Categorie folosință | Intra vilan | Suprafața (mp) | Tarla | Parcelă | Nr. topo | Observații / Referințe |
|-----|---------------------|-------------|----------------|-------|---------|----------|------------------------|
| 1 | curți constructii | DA | 27 | 47 | - | - | |

Date referitoare la construcții

| Crt | Număr | Destinație construcție | Supraf. (mp) | Situație juridică | Observații / Referințe |
|------|-------|--------------------------------------|-----------------------------|-------------------|--|
| A1.1 | -C1 | construcții industriale și edilitare | Din acte: 0 Masurata: 27 | Cu acte | Nr. niveluri:1; S. construita la sol:27 mp; S. construita desfasurata:10 mp; |

Lungime Segmente

1) Valorile lungimilor segmentelor sunt obținute din proiecție în plan.

| Punct început | X / Y | Punct sfârșit | X / Y | Lungime segment (** (m) |
|---------------|----------------------------|---------------|----------------------------|-------------------------|
| 1 | 581.660,323 388.059,488 | 2 | 581.655,664 388.057,48 | 5.073 |
| 2 | 581.655,664 388.057,48 | 3 | 581.657,783 388.052,451 | 5.457 |
| 3 | 581.657,783 388.052,451 | 4 | 581.662,065 388.054,335 | 4.678 |

| Punct început | X / Y | Punct sfârşit | X / Y | Lungime segment (** (m) |
|---------------|----------------------------|---------------|----------------------------|-------------------------|
| 4 | 581.662,065 388.054,335 | 1 | 581.660,323 388.059,488 | 5.439 |

** Lungimile segmentelor sunt determinate în planul de proiecţie Stereo 70 şi sunt rotunjite la 1 milimetru.

*** Distanţa dintre puncte este formată din segmente cumulate ce sunt mai mici decât valoarea 1 milimetru.



DATE DESPRE IMOBILUL NR. 11422

Oficiul de Cadastru și Publicitate Imobiliară PRAHOVA
Biroul de Cadastru și Publicitate Imobiliară Ploiești

A. Partea I. Descrierea imobilului

TEREN Intravilan

Adresa: Loc. Pleasa, Str Fabricilor, Nr. 165, Jud. Prahova, T 45 ; CC 1874

| Nr. Crt | Nr cadastral Nr. topografic | Suprafața* (mp) | Observații / Referințe |
|---------|-----------------------------|-----------------|---------------------------------------|
| A1 | 32602 | 2.878 | Sector cadastral:57 Teren imprejmuit; |

B. Partea II. Proprietari și acte

| Inscrieri privitoare la dreptul de proprietate și alte drepturi reale | | Referințe |
|--|---|-----------|
| 123382 / 27/09/2022 | | |
| Act Notarial nr. 1855, din 27/09/2022 emis de NP David Cristian Emanuel; | | |
| B1 | Se infiinteaza cartea funciara 32602 a imobilului cu numarul cadastral 32602 / UAT Bucov, rezultat din dezmembrarea imobilului cu numarul cadastral 31589 inscris in cartea funciara 31589; | A1 |
| Act Notarial nr. 1047, din 30/05/2022 emis de David Cristian Emanuel; | | |
| B2 | Se infiinteaza cartea funciara 31589 a imobilului cu numarul cadastral 31589 / UAT Bucov, rezultat din dezmembrarea imobilului cu numarul cadastral 28740 inscris in cartea funciara 28740; | A1 |
| <i>OBSERVATII: pozitie transcrisa din CF 31589/Bucov, inscrisa prin incheierea nr. 71820 din 31/05/2022;</i> | | |
| Act Notarial nr. 571, din 21/03/2022 emis de NP David Cristian Emanuel; | | |
| B3 | Intabulare, drept de PROPRIETATEpartaj, dobandit prin Conventie, cota actuala 1/1, cota initiala 1/1 | A1 |
| 1) FADMI PROD SRL , , CIF:27037281 | | |
| <i>OBSERVATII: pozitie transcrisa din CF 31589/Bucov, inscrisa prin incheierea nr. 71820 din 31/05/2022; pozitie transcrisa din CF 28740/Bucov, inscrisa prin incheierea nr. 40025 din 22/03/2022;</i> | | |

C. Partea III. SARCINI .

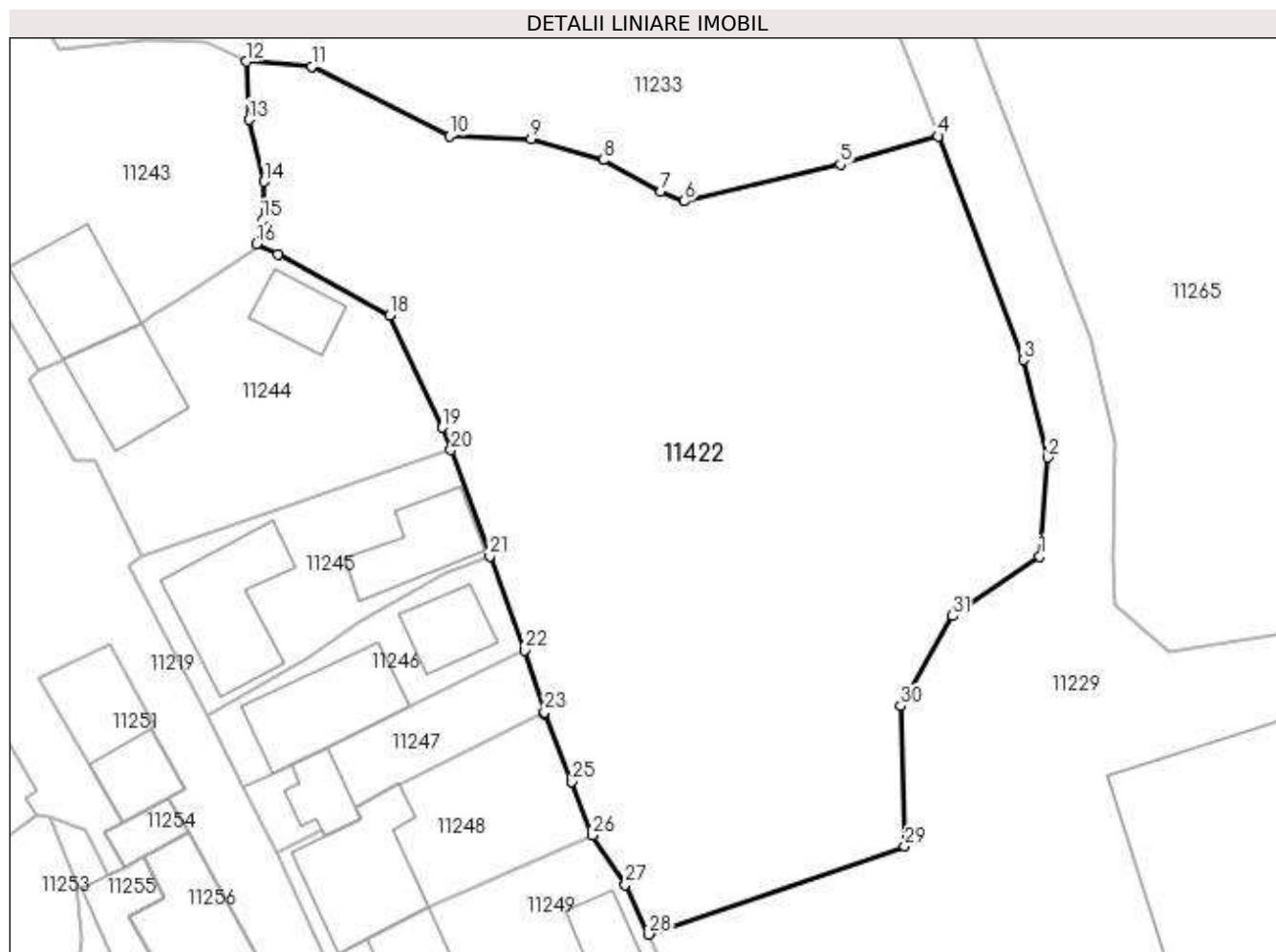
| Inscrieri privind dezmembramintele dreptului de proprietate, drepturi reale de garanție și sarcini | Referințe |
|--|-----------|
| NU SUNT | |

Anexa Nr. 1 La Partea I

Teren

| Nr cadastral | Suprafața (mp)* | Observații / Referințe |
|--------------|-----------------|------------------------|
| 32602 | 2.878 | |

* Suprafața este determinată în planul de proiecție Stereo 70.



Date referitoare la teren

| Crt | Categorie folosință | Intravilan | Suprafața (mp) | Tarla | Parcelă | Nr. topo | Observații / Referințe |
|-----|---------------------|------------|----------------|-------|---------|----------|------------------------|
| 1 | curți constructii | DA | 2.878 | 45 | 1874 | - | |

Lungime Segmente

1) Valorile lungimilor segmentelor sunt obținute din proiecție în plan.

| Punct început | X / Y | Punct sfârșit | X / Y | Lungime segment (** (m) |
|---------------|----------------------------|---------------|----------------------------|-------------------------|
| 1 | 580.731,718 388.712,891 | 2 | 580.732,382 388.721,43 | 8.565 |
| 3 | 580.730,308 388.729,821 | 4 | 580.722,946 388.749,116 | 20.652 |
| 5 | 580.714,503 388.746,685 | 6 | 580.701,067 388.743,501 | 13.808 |
| 7 | 580.699,035 388.744,305 | 8 | 580.694,093 388.747,059 | 5.658 |
| 9 | 580.687,832 388.748,869 | 10 | 580.680,789 388.749,137 | 7.048 |

| Punct început | X / Y | Punct sfârșit | X / Y | Lungime segment (** (m) |
|---------------|----------------------------|---------------|----------------------------|-------------------------|
| 2 | 580.732,382 388.721,43 | 3 | 580.730,308 388.729,821 | 8.644 |
| 4 | 580.722,946 388.749,116 | 5 | 580.714,503 388.746,685 | 8.786 |
| 6 | 580.701,067 388.743,501 | 7 | 580.699,035 388.744,305 | 2.185 |
| 8 | 580.694,093 388.747,059 | 9 | 580.687,832 388.748,869 | 6.517 |
| 10 | 580.680,789 388.749,137 | 11 | 580.668,923 388.755,12 | 13.289 |

| Punct început | X / Y | Punct sfârșit | X / Y | Lungime segment (** (m) |
|---------------|----------------------------|---------------|----------------------------|-------------------------|
| 11 | 580.668,923 388.755,12 | 12 | 580.663,299 388.755,55 | 5.64 |
| 13 | 580.663,49 388.750,548 | 14 | 580.664,811 388.745,207 | 5.502 |
| 15 | 580.664,697 388.741,874 | 16 | 580.664,135 388.739,83 | 2.12 |
| 17 | 580.665,993 388.738,924 | 18 | 580.675,644 388.733,675 | 10.986 |
| 19 | 580.680,19 388.724,019 | 20 | 580.680,912 388.722,061 | 2.087 |
| 21 | 580.684,286 388.712,91 | 22 | 580.687,272 388.704,81 | 8.633 |
| 23 | 580.688,99 388.699,488 | 24 | 580.688,984 388.699,256 | 0.232 |
| 25 | 580.691,359 388.693,464 | 26 | 580.693,087 388.688,846 | 4.931 |
| 27 | 580.695,969 388.684,589 | 28 | 580.697,98 388.680,313 | 4.725 |
| 29 | 580.720,074 388.687,9 | 30 | 580.719,702 388.700,011 | 12.117 |
| 31 | 580.724,176 388.707,761 | 1 | 580.731,718 388.712,891 | 9.121 |

| Punct început | X / Y | Punct sfârșit | X / Y | Lungime segment (** (m) |
|---------------|----------------------------|---------------|----------------------------|-------------------------|
| 12 | 580.663,299 388.755,55 | 13 | 580.663,49 388.750,548 | 5.006 |
| 14 | 580.664,811 388.745,207 | 15 | 580.664,697 388.741,874 | 3.335 |
| 16 | 580.664,135 388.739,83 | 17 | 580.665,993 388.738,924 | 2.067 |
| 18 | 580.675,644 388.733,675 | 19 | 580.680,19 388.724,019 | 10.673 |
| 20 | 580.680,912 388.722,061 | 21 | 580.684,286 388.712,91 | 9.753 |
| 22 | 580.687,272 388.704,81 | 23 | 580.688,99 388.699,488 | 5.592 |
| 24 | 580.688,984 388.699,256 | 25 | 580.691,359 388.693,464 | 6.26 |
| 26 | 580.693,087 388.688,846 | 27 | 580.695,969 388.684,589 | 5.141 |
| 28 | 580.697,98 388.680,313 | 29 | 580.720,074 388.687,9 | 23.36 |
| 30 | 580.719,702 388.700,011 | 31 | 580.724,176 388.707,761 | 8.949 |

** Lungimile segmentelor sunt determinate în planul de proiecție Stereo 70 și sunt rotunjite la 1 milimetru.

*** Distanța dintre puncte este formată din segmente cumulate ce sunt mai mici decât valoarea 1 milimetru.

**DATE DESPRE IMOBILUL NR. 11423**

Oficiul de Cadastru și Publicitate Imobiliară PRAHOVA
Biroul de Cadastru și Publicitate Imobiliară Ploiești

A. Partea I. Descrierea imobilului

TEREN Intravilan

Adresa: Loc. Pleasa, Str Fabricilor, Nr. 165, Jud. Prahova, T45, Cc1874

| Nr. Crt | Nr cadastral Nr. topografic | Suprafața* (mp) | Observații / Referințe |
|---------|-----------------------------|-----------------|--|
| A1 | 32654 | 2.154 | Sector cadastral:57 Teren imprejmuit; Lot 2 |

B. Partea II. Proprietari și acte

| Inscrieri privitoare la dreptul de proprietate și alte drepturi reale | | Referințe |
|--|--|-----------|
| 151089 / 28/11/2022 | | |
| Act Notarial nr. 2195, din 28/11/2022 emis de David Cristian Emanuel; | | |
| B1 | Se infiinteaza cartea funciara 32654 a imobilului cu numarul cadastral 32654 / UAT Bucov, rezultat din dezmembrarea imobilului cu numarul cadastral 32642 inscris in cartea funciara 32642; | A1 |
| 164533 / 22/12/2022 | | |
| Act Notarial nr. 2651, din 22/12/2022 emis de NP David Cristian Emanuel; | | |
| B9 | Intabulare, drept de PROPRIETATEcumparare, dobandit prin Conventie, cota actuala 1/1, cota initiala 1/1 1) ALBATROSA SRL, CIF:1348250 | A1 |
| B10 | se noteaza dreptul de trecere pietonala si cu orice vehicul, constituit in conditiile art.617-625 Cod.civil in favoarea imobilului inscris in prezenta carte funciara (fond dominant) asupra cotei de 51,84% din imobilului cu nr.cad.32668 inscris in cartea funciara 32668 a localitatii Bucov(fond aservit) | A1 |

C. Partea III. SARCINI .

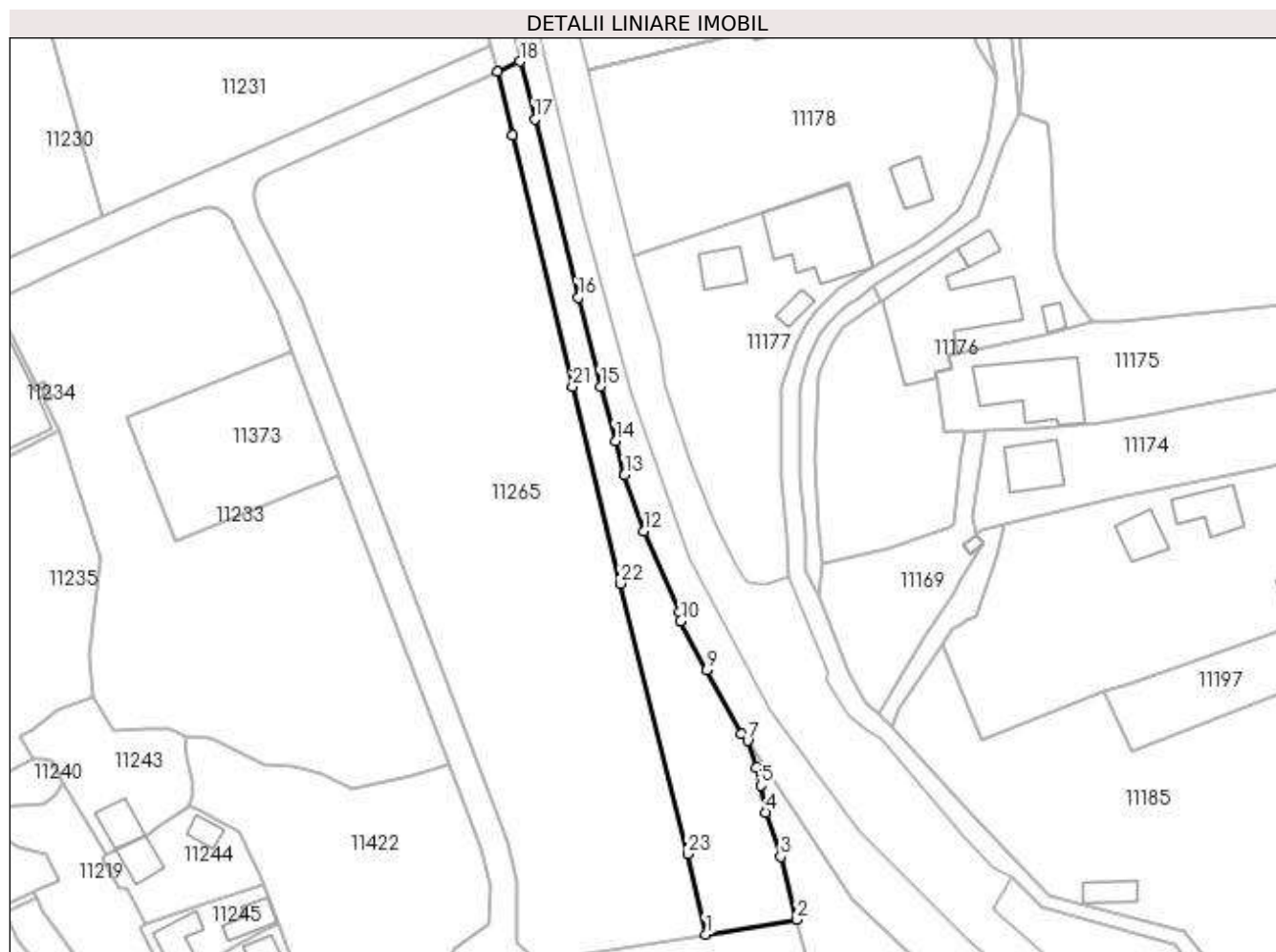
| Inscrieri privind dezmembramintele dreptului de proprietate, drepturi reale de garanție și sarcini | Referințe |
|--|-----------|
| NU SUNT | |

Anexa Nr. 1 La Partea I

Teren

| Nr cadastral | Suprafața (mp)* | Observații / Referințe |
|--------------|-----------------|------------------------|
| 32654 | 2.154 | Lot 2 |

* Suprafața este determinată în planul de proiecție Stereo 70.



Date referitoare la teren

| Crt | Categorie folosință | Intra vilan | Suprafața (mp) | Tarla | Parcelă | Nr. topo | Observații / Referințe |
|-----|---------------------|-------------|----------------|-------|---------|----------|------------------------|
| 1 | curți constructii | DA | 2.154 | 45 | 1874 | - | |

Lungime Segmente

1) Valorile lungimilor segmentelor sunt obținute din proiecție în plan.

| Punct început | X / Y | Punct sfârșit | X / Y | Lungime segment (** (m) | Punct început | X / Y | Punct sfârșit | X / Y | Lungime segment (** (m) |
|---------------|----------------------------|---------------|----------------------------|-------------------------|---------------|----------------------------|---------------|----------------------------|-------------------------|
| 1 | 580.780,892 388.710,704 | 2 | 580.801,51 388.713,984 | 20.877 | 2 | 580.801,51 388.713,984 | 3 | 580.797,785 388.728,261 | 14.755 |
| 3 | 580.797,785 388.728,261 | 4 | 580.794,523 388.738,237 | 10.496 | 4 | 580.794,523 388.738,237 | 5 | 580.793,268 388.744,347 | 6.238 |
| 5 | 580.793,268 388.744,347 | 6 | 580.792,25 388.748,441 | 4.219 | 6 | 580.792,25 388.748,441 | 7 | 580.790,339 388.754,414 | 6.271 |
| 7 | 580.790,339 388.754,414 | 8 | 580.788,97 388.755,923 | 2.037 | 8 | 580.788,97 388.755,923 | 9 | 580.781,078 388.770,448 | 16.531 |
| 9 | 580.781,078 388.770,448 | 10 | 580.775,205 388.781,461 | 12.481 | 10 | 580.775,205 388.781,461 | 11 | 580.774,864 388.783,493 | 2.06 |

| Punct început | X / Y | Punct sfârșit | X / Y | Lungime segment (** (m) |
|---------------|----------------------------|---------------|----------------------------|-------------------------|
| 11 | 580.774,864 388.783,493 | 12 | 580.766,969 388.801,802 | 19.939 |
| 13 | 580.762,536 388.814,413 | 14 | 580.760,518 388.822,176 | 8.021 |
| 15 | 580.757,04 388.834,394 | 16 | 580.752,081 388.854,513 | 20.721 |
| 17 | 580.742,257 388.894,848 | 18 | 580.739,02 388.907,807 | 13.357 |
| 19 | 580.733,736 388.905,451 | 20 | 580.737,233 388.891,18 | 14.693 |
| 21 | 580.750,764 388.834,373 | 22 | 580.761,651 388.789,928 | 45.759 |
| 23 | 580.776,758 388.728,846 | 1 | 580.780,892 388.710,704 | 18.607 |

| Punct început | X / Y | Punct sfârșit | X / Y | Lungime segment (** (m) |
|---------------|----------------------------|---------------|----------------------------|-------------------------|
| 12 | 580.766,969 388.801,802 | 13 | 580.762,536 388.814,413 | 13.367 |
| 14 | 580.760,518 388.822,176 | 15 | 580.757,04 388.834,394 | 12.703 |
| 16 | 580.752,081 388.854,513 | 17 | 580.742,257 388.894,848 | 41.514 |
| 18 | 580.739,02 388.907,807 | 19 | 580.733,736 388.905,451 | 5.785 |
| 20 | 580.737,233 388.891,18 | 21 | 580.750,764 388.834,373 | 58.396 |
| 22 | 580.761,651 388.789,928 | 23 | 580.776,758 388.728,846 | 62.922 |

** Lungimile segmentelor sunt determinate în planul de proiecție Stereo 70 și sunt rotunjite la 1 milimetru.

*** Distanța dintre puncte este formată din segmente cumulate ce sunt mai mici decât valoarea 1 milimetru.

**DATE DESPRE IMOBILUL NR. 11424**

Oficiul de Cadastru și Publicitate Imobiliară PRAHOVA
Biroul de Cadastru și Publicitate Imobiliară Ploiești

A. Partea I. Descrierea imobilului

TEREN Extravilan

Adresa: Jud. Prahova

| Nr. Crt | Nr cadastral Nr. topografic | Suprafața* (mp) | Observații / Referințe |
|---------|-----------------------------|-----------------|---|
| A1 | 32578 | 33.208 | Sector cadastral:57 Teren neimprejmuit; Teren extravilan |

B. Partea II. Proprietari și acte

| Inscrieri privitoare la dreptul de proprietate și alte drepturi reale | | Referințe |
|--|---|-----------|
| 135563 / 25/10/2022 | | |
| Act Notarial nr. 2004, din 24/10/2022 emis de NP David Cristian Emanuel; | | |
| B1 | Se infiinteaza cartea funciara 32578 a imobilului cu numarul cadastral 32578 / UAT Bucov, rezultat din dezmembrarea imobilului cu numarul cadastral 20803 inscris in cartea funciara 20803; | A1 |
| Act Notarial nr. 2775, din 03/12/2014 emis de NP DAVID CRISTIAN EMANUEL (; act notarial nr. 2772/03-12-2014 emis de NP DAVID CRISTIAN EMANUEL); | | |
| B2 | Intabulare, drept de PROPRIETATEcumparare, dobandit prin Conventie, cota actuala 1/1, cota initiala 1/1 | A1 |
| 1) ERDOGAN BULENT , (cetatean german); <i>OBSERVATIIL: pozitie transcrisa din CF 20803/Bucov, inscrisa prin incheierea nr. 97242 din 04/12/2014;</i> | | |

C. Partea III. SARCINI

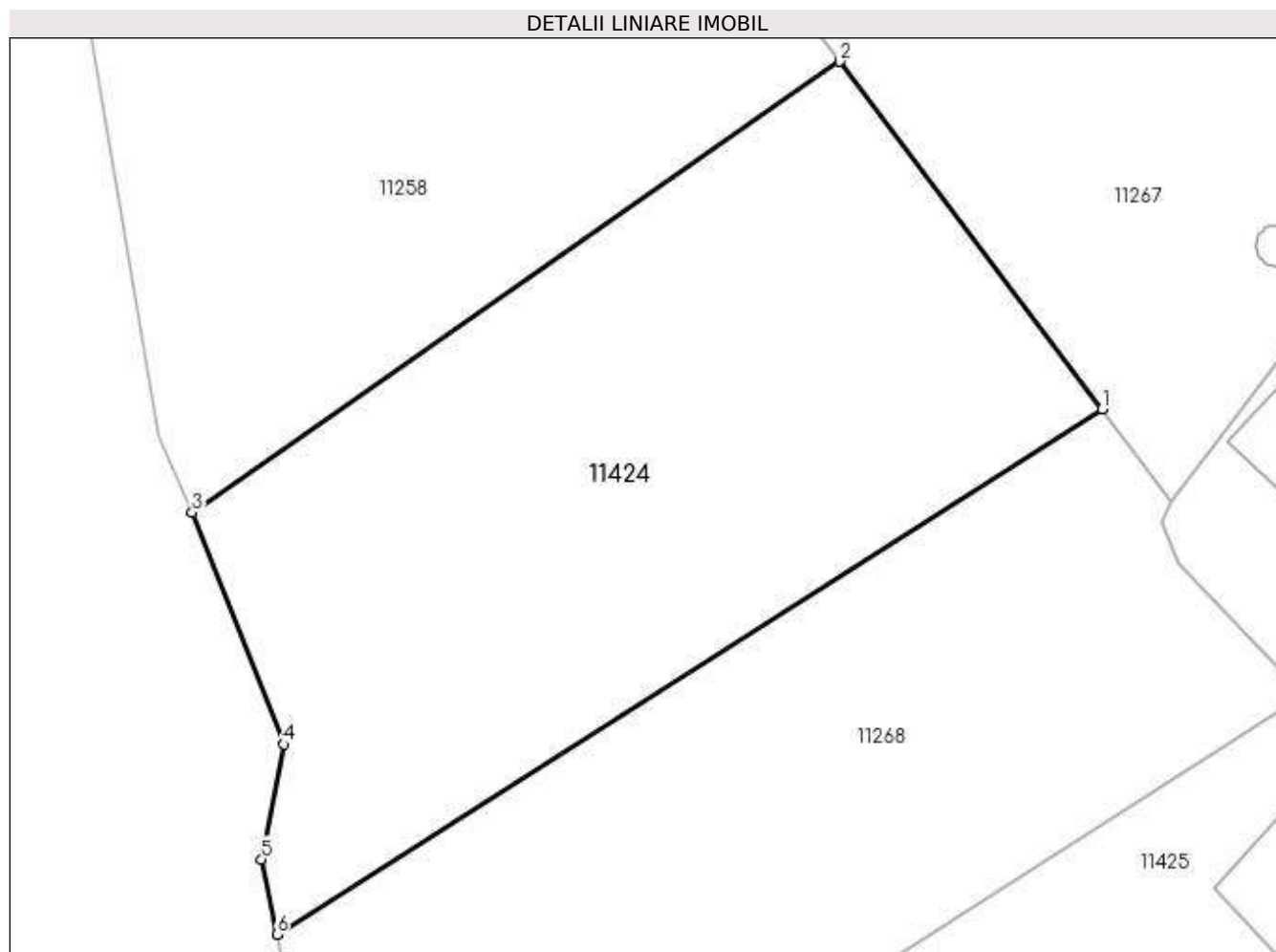
| Inscrieri privind dezmembramintele dreptului de proprietate, drepturi reale de garanție și sarcini | | Referințe |
|---|---|-----------|
| 135574 / 25/10/2022 | | |
| Act Notarial nr. 2005, din 17/11/2022 emis de NP David Cristian Emanuel (; act notarial nr 2005 din 24.10.2022, emis de NP David Cristian Emanuel); | | |
| C1 | Intabulare, drept de SUPERFICIEpe o perioada de 5 ani | A1 |
| 1) SC VIERSTEIN BAU SRL , CIF:35579372 | | |

Anexa Nr. 1 La Partea I

Teren

| | | |
|--------------|-----------------|------------------------|
| Nr cadastral | Suprafața (mp)* | Observații / Referințe |
| 32578 | 33.208 | Teren extravilan |

* Suprafața este determinată în planul de proiecție Stereo 70.



Date referitoare la teren

| Crt | Categorie folosință | Intra vilan | Suprafața (mp) | Tarla | Parcelă | Nr. topo | Observații / Referințe |
|-----|---------------------|-------------|----------------|-------|---------|----------|------------------------|
| 1 | pasune | NU | 33.208 | 45 | 1931/1 | - | Teren extravilan |

Lungime Segmente

1) Valorile lungimilor segmentelor sunt obținute din proiecție în plan.

| Punct început | X / Y | Punct sfârșit | X / Y | Lungime segment (** (m) |
|---------------|----------------------------|---------------|----------------------------|-------------------------|
| 1 | 580.914,948 388.216,828 | 2 | 580.835,29 388.322,36 | 132.221 |
| 2 | 580.835,29 388.322,36 | 3 | 580.638,59 388.185,45 | 239.657 |
| 3 | 580.638,59 388.185,45 | 4 | 580.666,475 388.115,117 | 75.659 |
| 4 | 580.666,475 388.115,117 | 5 | 580.659,65 388.080,19 | 35.588 |
| 5 | 580.659,65 388.080,19 | 6 | 580.664,292 388.057,385 | 23.273 |

| Punct început | X / Y | Punct sfârşit | X / Y | Lungime segment (** (m) |
|---------------|----------------------------|---------------|----------------------------|-------------------------|
| 6 | 580.664,292 388.057,385 | 1 | 580.914,948 388.216,828 | 297.07 |

** Lungimile segmentelor sunt determinate în planul de proiecţie Stereo 70 şi sunt rotunjite la 1 milimetru.

*** Distanţa dintre puncte este formată din segmente cumulate ce sunt mai mici decât valoarea 1 milimetru.

**DATE DESPRE IMOBILUL NR. 11425**

Oficiul de Cadastru și Publicitate Imobiliară PRAHOVA
Biroul de Cadastru și Publicitate Imobiliară Ploiești

A. Partea I. Descrierea imobilului

TEREN Extravilan

Adresa: Jud. Prahova

| Nr. Crt | Nr cadastral Nr. topografic | Suprafața* (mp) | Observații / Referințe |
|---------|-----------------------------|-----------------|---|
| A1 | 32580 | 34.004 | Sector cadastral:57 Teren neimprejmuit; Teren extravilan |

B. Partea II. Proprietari și acte

| Inscrieri privitoare la dreptul de proprietate și alte drepturi reale | | Referințe |
|--|--|-----------|
| 135563 / 25/10/2022 | | |
| Act Notarial nr. 2004, din 24/10/2022 emis de NP David Cristian Emanuel; | | |
| B1 | Se infiinteaza cartea funciara 32580 a imobilului cu numarul cadastral 32580 / UAT Bucov, rezultat din dezmembrarea imobilului cu numarul cadastral 20803 in scris in cartea funciara 20803; | A1 |
| Act Notarial nr. 2775, din 03/12/2014 emis de NP DAVID CRISTIAN EMANUEL (; act notarial nr. 2772/03-12-2014 emis de NP DAVID CRISTIAN EMANUEL;); | | |
| B2 | Intabulare, drept de PROPRIETATE cumparare, dobandit prin Conventie, cota actuala 1/1, cota initiala 1/1 1) ERDOGAN BULENT , (cetatean german); <i>OBSERVATIIL: pozitie transcrisa din CF 20803/Bucov, inscrisa prin incheierea nr. 97242 din 04/12/2014;</i> | A1 |

C. Partea III. SARCINI

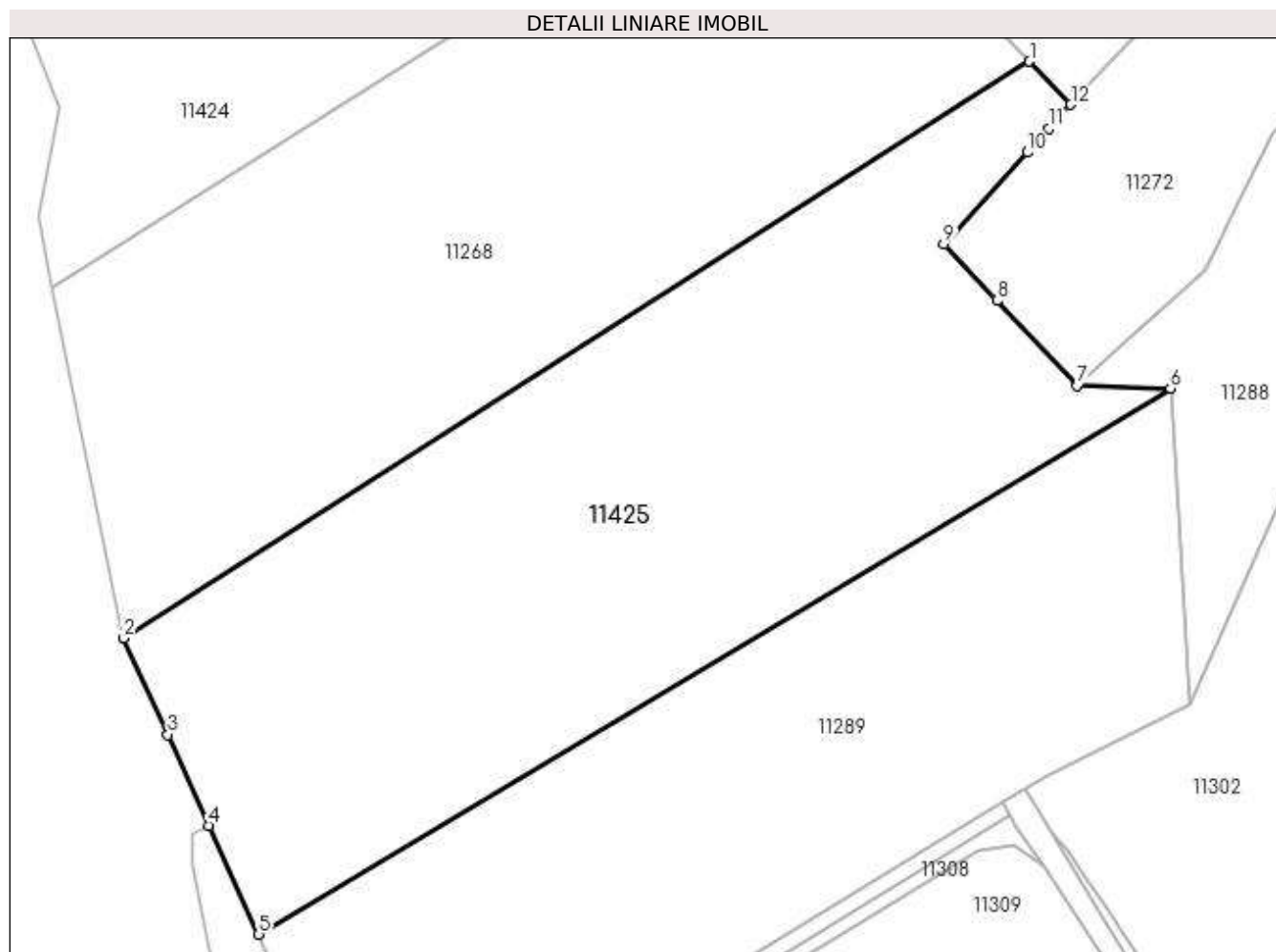
| Inscrieri privind dezmembramintele dreptului de proprietate, drepturi reale de garanție și sarcini | | Referințe |
|---|--|-----------|
| 135588 / 25/10/2022 | | |
| Act Notarial nr. 2005, din 24/10/2022 emis de NP David Cristian Emanuel (; Salut, lotul provine din dezmembrare- cererea nr 135563 ; act notarial nr 35 din 17.11.2022, emis de NP David Cristian Emanuel); | | |
| C1 | Intabulare, drept de SUPERFICIE pe o perioada de 5 ani pana la data de 23.10.2027 1) SC VIERSTEIN BAU SRL , CIF:35579372 | A1 |

Anexa Nr. 1 La Partea I

Teren

| | | |
|--------------|-----------------|------------------------|
| Nr cadastral | Suprafața (mp)* | Observații / Referințe |
| 32580 | 34.004 | Teren extravilan |

* Suprafața este determinată în planul de proiecție Stereo 70.



Date referitoare la teren

| Crt | Categorie folosință | Intravilan | Suprafața (mp) | Tarla | Parcelă | Nr. topo | Observații / Referințe |
|-----|---------------------|------------|----------------|-------|---------|----------|------------------------|
| 1 | pasune | NU | 34.004 | 45 | 1931/1 | - | Teren extravilan |

Lungime Segmente

1) Valorile lungimilor segmentelor sunt obținute din proiecție în plan.

| Punct început | X / Y | Punct sfârșit | X / Y | Lungime segment (** (m) |
|---------------|----------------------------|---------------|----------------------------|-------------------------|
| 1 | 580.976,604 388.129,885 | 2 | 580.687,03 387.945,69 | 343.192 |
| 2 | 580.687,03 387.945,69 | 3 | 580.701,143 387.914,854 | 33.912 |
| 3 | 580.701,143 387.914,854 | 4 | 580.714,34 387.885,788 | 31.922 |
| 4 | 580.714,34 387.885,788 | 5 | 580.730,21 387.850,98 | 38.255 |
| 5 | 580.730,21 387.850,98 | 6 | 581.021,64 388.025,45 | 339.663 |

| Punct început | X / Y | Punct sfârșit | X / Y | Lungime segment (** (m) |
|---------------|----------------------------|---------------|----------------------------|-------------------------|
| 6 | 581.021,64 388.025,45 | 7 | 580.991,84 388.026,22 | 29.81 |
| 7 | 580.991,84 388.026,22 | 8 | 580.966,21 388.053,44 | 37.388 |
| 8 | 580.966,21 388.053,44 | 9 | 580.949,19 388.071,64 | 24.918 |
| 9 | 580.949,19 388.071,64 | 10 | 580.975,92 388.100,8 | 39.558 |
| 10 | 580.975,92 388.100,8 | 11 | 580.982,845 388.108,435 | 10.308 |
| 11 | 580.982,845 388.108,435 | 12 | 580.989,77 388.116,07 | 10.308 |
| 12 | 580.989,77 388.116,07 | 1 | 580.976,604 388.129,885 | 19.084 |

** Lungimile segmentelor sunt determinate în planul de proiecție Stereo 70 și sunt rotunjite la 1 milimetru.

*** Distanța dintre puncte este formată din segmente cumulate ce sunt mai mici decât valoarea 1 milimetru.

**DATE DESPRE IMOBILUL NR. 11426**

Oficiul de Cadastru și Publicitate Imobiliară PRAHOVA
Biroul de Cadastru și Publicitate Imobiliară Ploiești

A. Partea I. Descrierea imobilului

Nr. CF vechi:480(e:480)
Nr. cadastral vechi:596

TEREN Intravilan

Adresa: Loc. Pleasa, Str Industriei, Nr. 1, Jud. Prahova, (fosta str. Principala, nr. 1)

| Nr. Crt | Nr cadastral Nr. topografic | Suprafața* (mp) | Observații / Referințe |
|---------|-----------------------------|-----------------|--|
| A1 | 21237 | 7.089 | Sector cadastral:57 Teren neimprejmuț; |

B. Partea II. Proprietari și acte

| Inscrieri privitoare la dreptul de proprietate și alte drepturi reale | Referințe |
|--|--|
| 82375 / 02/12/2013 | |
| Act Administrativ nr. 14151, din 20/11/2013 emis de PRIMARIA BUCOV; | |
| B3 | se noteaza schimbarea adresei imobilului din str. Principala, nr. 1 in str. Industriei, nr. 1 |
| | A1 |
| 126690 / 10/09/2021 | |
| Act Notarial nr. 1467, din 07/09/2021 emis de NP MEIROSU CARMEN; | |
| B5 | Intabulare, drept de PROPRIETATEcumparare ca bun propriu, dobandit prin Conventie, cota actuala 1/1, cota initiala 1/1 |
| | A1 |
| 1) TĂNĂSESCU CĂTĂLIN ADRIAN | |
| 142057 / 09/11/2022 | |
| Act Administrativ nr. 126690, din 10/09/2021 emis de OCPI PRAHOVA (; inscris sub semnatura privata nr ANEXA NR.1.31 din 08.11.2022, emis de CAPITAN VIOREL); | |
| B6 | se repositioneaza imobilul conform documentatiei tehnice anexata |
| | A1 |

C. Partea III. SARCINI .

| Inscrieri privind dezmembramintele dreptului de proprietate, drepturi reale de garanție și sarcini | Referințe |
|--|-----------|
| NU SUNT | |

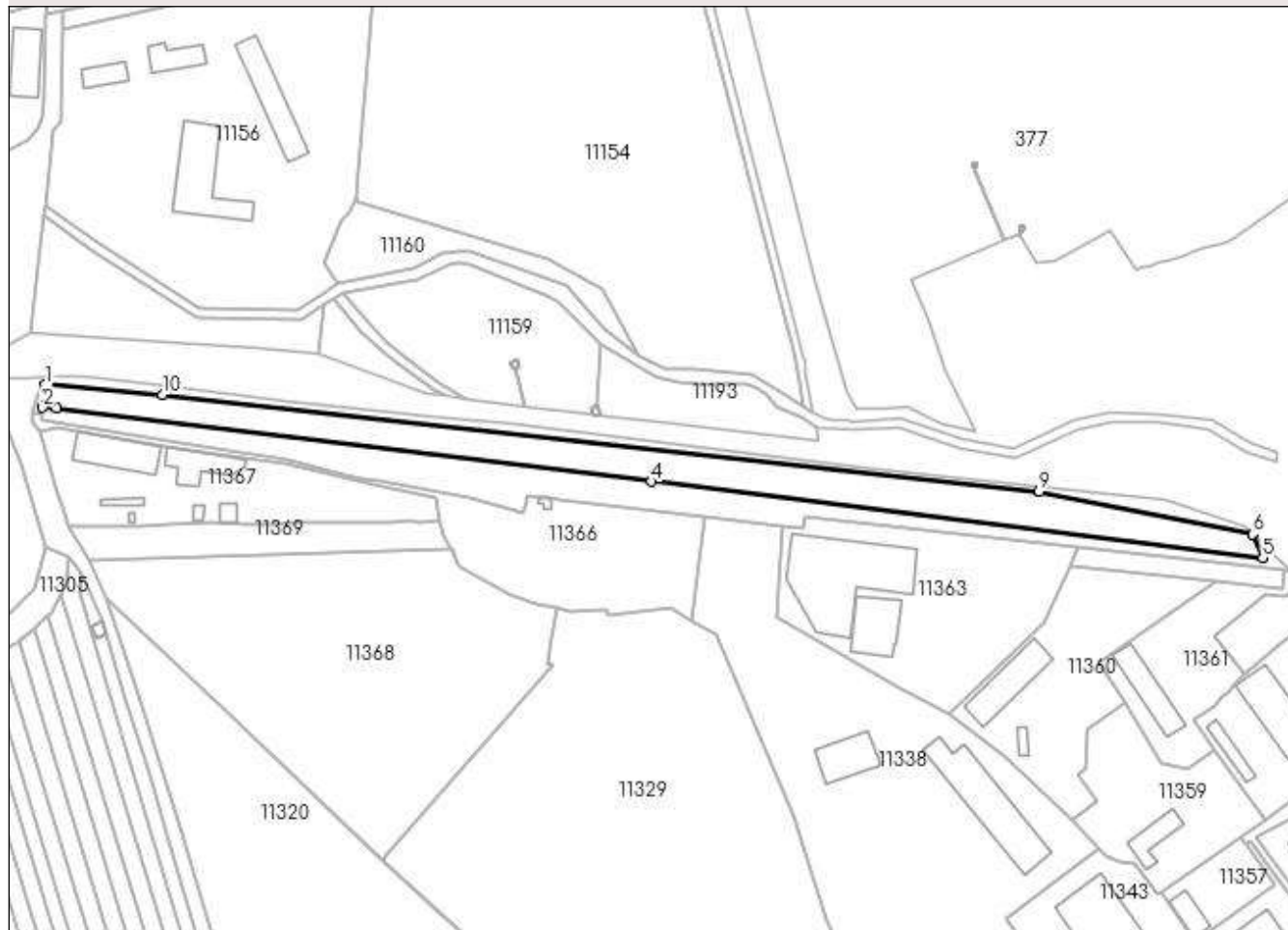
Anexa Nr. 1 La Partea I

Teren

| Nr cadastral | Suprafața (mp)* | Observații / Referințe |
|--------------|-----------------|------------------------|
| 21237 | 7.089 | |

* Suprafața este determinată în planul de proiecție Stereo 70.

DETALII LINIARE IMOBIL



Date referitoare la teren

| Crt | Categorie folosință | Intravilan | Suprafața (mp) | Tarla | Parcelă | Nr. topo | Observații / Referințe |
|-----|---------------------|------------|----------------|-------|---------|----------|------------------------|
| 1 | curți constructii | DA | 7.089 | 47 | 1830/1 | - | |

Lungime Segmente

1) Valorile lungimilor segmentelor sunt obținute din proiecție în plan.

| Punct început | X / Y | Punct sfârșit | X / Y | Lungime segment (** (m) |
|---------------|----------------------------|---------------|----------------------------|-------------------------|
| 1 | 581.635,828 388.161,934 | 2 | 581.634,607 388.152,009 | 10.0 |
| 2 | 581.634,607 388.152,009 | 3 | 581.640,479 388.151,661 | 5.882 |
| 3 | 581.640,479 388.151,661 | 4 | 581.898,275 388.120,023 | 259.73 |
| 4 | 581.898,275 388.120,023 | 5 | 582.162,916 388.087,088 | 266.683 |
| 5 | 582.162,916 388.087,088 | 6 | 582.158,366 388.097,243 | 11.128 |

| Punct început | X / Y | Punct sfârșit | X / Y | Lungime segment (** (m) |
|---------------|----------------------------|---------------|----------------------------|-------------------------|
| 6 | 582.158,366 388.097,243 | 7 | 582.158,382 388.097,257 | 0.021 |
| 7 | 582.158,382 388.097,257 | 8 | 582.158,336 388.097,302 | 0.064 |
| 8 | 582.158,336 388.097,302 | 9 | 582.066,016 388.115,78 | 94.151 |
| 9 | 582.066,016 388.115,78 | 10 | 581.686,689 388.157,505 | 381.615 |
| 10 | 581.686,689 388.157,505 | 1 | 581.635,828 388.161,934 | 51.053 |

** Lungimile segmentelor sunt determinate în planul de proiecție Stereo 70 și sunt rotunjite la 1 milimetru.

*** Distanța dintre puncte este formată din segmente cumulate ce sunt mai mici decât valoarea 1 milimetru.

**DATE DESPRE IMOBILUL NR. 11427**

Oficiul de Cadastru și Publicitate Imobiliară PRAHOVA
Biroul de Cadastru și Publicitate Imobiliară Ploiești

A. Partea I. Descrierea imobilului

TEREN Intravilan

Adresa: Loc. Pleasa, Str Fabricilor, Nr. 165, Jud. Prahova, T45, Cc1874

| Nr. Crt | Nr cadastral Nr. topografic | Suprafața* (mp) | Observații / Referințe |
|---------|-----------------------------|-----------------|--|
| A1 | 32653 | 486 | Sector cadastral:57 Teren imprejmuit; Lot 1 |

B. Partea II. Proprietari și acte

| Inscrieri privitoare la dreptul de proprietate și alte drepturi reale | | Referințe |
|--|--|-----------|
| 151089 / 28/11/2022 | | |
| Act Notarial nr. 2195, din 28/11/2022 emis de David Cristian Emanuel; | | |
| B1 | Se infiinteaza cartea funciara 32653 a imobilului cu numarul cadastral 32653 / UAT Bucov, rezultat din dezmembrarea imobilului cu numarul cadastral 32642 inscris in cartea funciara 32642; | A1 |
| Act Notarial nr. 571, din 21/03/2022 emis de NP David Cristian Emanuel; | | |
| B3 | Intabulare, drept de PROPRIETATEpartaj, asupra cotei de 51,84%, dobandit prin Conventie, cota actuala 52/100, cota initiala 52/100 1) BETCON PRODUCTIE SRL , CIF:27917626 <i>OBSERVATII: pozitie transcrisa din CF 32642/Bucov, inscrisa prin incheierea nr. 143109 din 10/11/2022; pozitie transcrisa din CF 31565/Bucov, inscrisa prin incheierea nr. 68674 din 24/05/2022; pozitie transcrisa din CF 30359/Bucov, inscrisa prin incheierea nr. 40001 din 22/03/2022;</i> | A1 |
| B4 | Intabulare, drept de PROPRIETATEpartaj, asupra cotei de 13,52%, dobandit prin Conventie, cota actuala 14/100, cota initiala 14/100 1) FADMI PROD SRL , , CIF:27037281 <i>OBSERVATII: pozitie transcrisa din CF 32642/Bucov, inscrisa prin incheierea nr. 143109 din 10/11/2022; pozitie transcrisa din CF 31565/Bucov, inscrisa prin incheierea nr. 68674 din 24/05/2022; pozitie transcrisa din CF 30359/Bucov, inscrisa prin incheierea nr. 40001 din 22/03/2022;</i> | A1 |
| B5 | Intabulare, drept de PROPRIETATEpartaj, asupra cotei de 13,52%, dobandit prin Conventie, cota actuala 13/100, cota initiala 13/100 1) SC KOSTAFLORE SRL , CIF:6659460 <i>OBSERVATII: pozitie transcrisa din CF 32642/Bucov, inscrisa prin incheierea nr. 143109 din 10/11/2022; pozitie transcrisa din CF 31565/Bucov, inscrisa prin incheierea nr. 68674 din 24/05/2022; pozitie transcrisa din CF 30359/Bucov, inscrisa prin incheierea nr. 40001 din 22/03/2022;</i> | A1 |
| Act Notarial nr. 1492, din 10/08/2022 emis de NP David Cristian Emanuel; | | |
| B6 | Intabulare, drept de PROPRIETATEcumparare, asupra cotei de 21,12 %, dobandit prin Conventie, cota actuala 21/100, cota initiala 21/100 1) BOGALI TRANS SRL , CIF:15225605 <i>OBSERVATII: pozitie transcrisa din CF 32642/Bucov, inscrisa prin incheierea nr. 143109 din 10/11/2022; pozitie transcrisa din CF 31565/Bucov, inscrisa prin incheierea nr. 104990 din 16/08/2022;</i> | A1 |

C. Partea III. SARCINI .

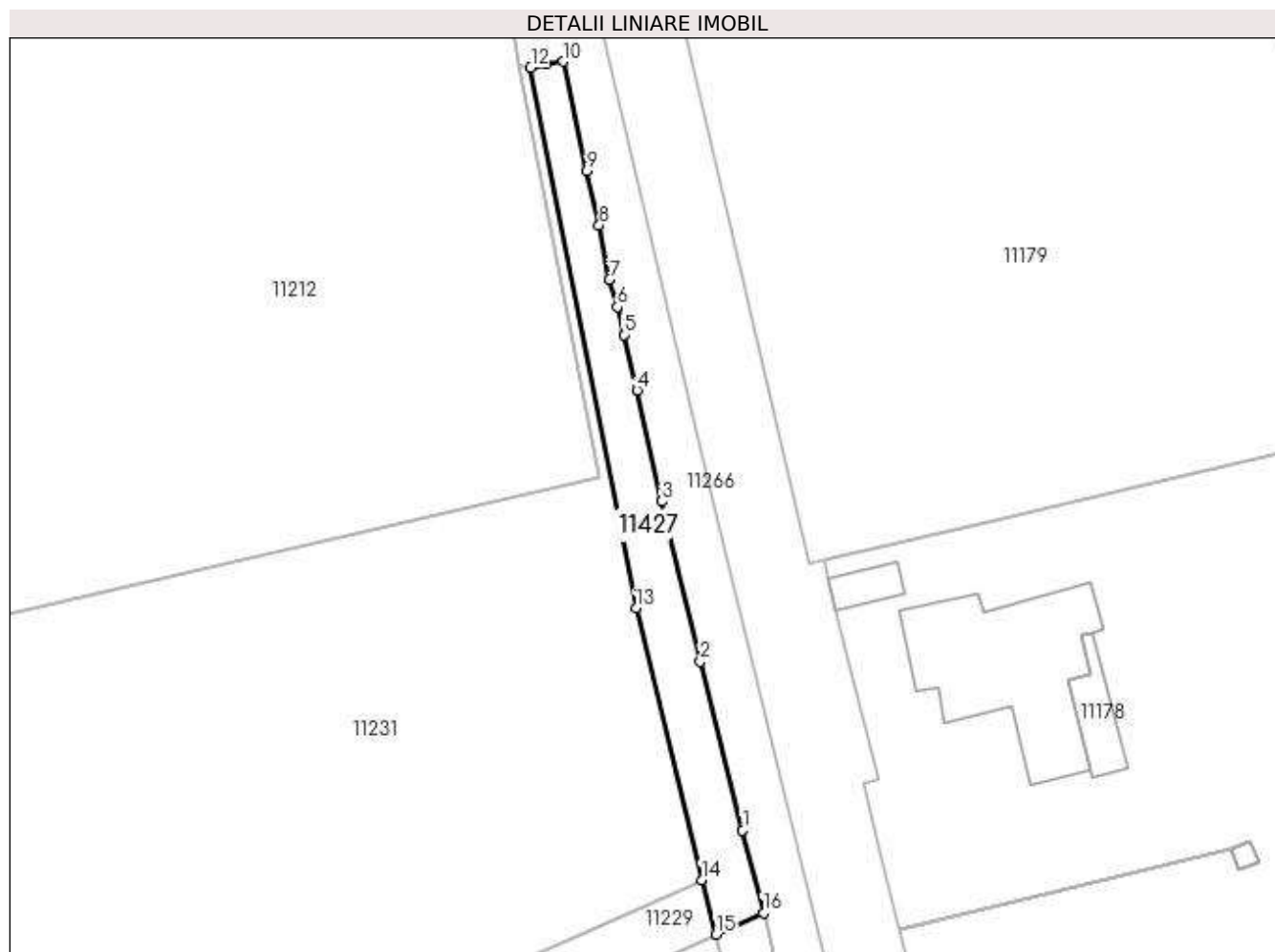
| Inscrieri privind dezmembramintele dreptului de proprietate, drepturi reale de garanție și sarcini | Referințe |
|--|-----------|
| NU SUNT | |

Anexa Nr. 1 La Partea I

Teren

| Nr cadastral | Suprafața (mp)* | Observații / Referințe |
|--------------|-----------------|------------------------|
| 32653 | 486 | Lot 1 |

* Suprafața este determinată în planul de proiecție Stereo 70.



Date referitoare la teren

| Crt | Categorie folosință | Intravilan | Suprafața (mp) | Tarla | Parcelă | Nr. topo | Observații / Referințe |
|-----|---------------------|------------|----------------|-------|---------|----------|------------------------|
| 1 | curți constructii | DA | 486 | 45 | 1874 | - | |

Lungime Segmente

1) Valorile lungimilor segmentelor sunt obținute din proiecție în plan.

| Punct început | X / Y | Punct sfârșit | X / Y | Lungime segment (** (m) |
|---------------|----------------------------|---------------|----------------------------|-------------------------|
| 1 | 580.736,714 388.917,041 | 2 | 580.731,971 388.935,875 | 19.422 |
| 2 | 580.731,971 388.935,875 | 3 | 580.727,717 388.953,725 | 18.35 |
| 3 | 580.727,717 388.953,725 | 4 | 580.724,917 388.966,129 | 12.716 |
| 4 | 580.724,917 388.966,129 | 5 | 580.723,467 388.972,32 | 6.359 |
| 5 | 580.723,467 388.972,32 | 6 | 580.722,743 388.975,415 | 3.179 |

| Punct început | X / Y | Punct sfârşit | X / Y | Lungime segment (** (m) |
|---------------|----------------------------|---------------|----------------------------|-------------------------|
| 6 | 580.722,743 388.975,415 | 7 | 580.721,844 388.978,47 | 3.185 |
| 7 | 580.721,844 388.978,47 | 8 | 580.720,698 388.984,553 | 6.19 |
| 8 | 580.720,698 388.984,553 | 9 | 580.719,338 388.990,584 | 6.182 |
| 9 | 580.719,338 388.990,584 | 10 | 580.716,72 389.002,794 | 12.488 |
| 10 | 580.716,72 389.002,794 | 11 | 580.714,817 389.002,486 | 1.928 |
| 11 | 580.714,817 389.002,486 | 12 | 580.713,074 389.002,116 | 1.782 |
| 12 | 580.713,074 389.002,116 | 13 | 580.724,826 388.941,824 | 61.427 |
| 13 | 580.724,826 388.941,824 | 14 | 580.732,122 388.911,534 | 31.156 |
| 14 | 580.732,122 388.911,534 | 15 | 580.733,736 388.905,451 | 6.293 |
| 15 | 580.733,736 388.905,451 | 16 | 580.739,02 388.907,807 | 5.785 |
| 16 | 580.739,02 388.907,807 | 1 | 580.736,714 388.917,041 | 9.518 |

** Lungimile segmentelor sunt determinate în planul de proiecție Stereo 70 și sunt rotunjite la 1 milimetru.

*** Distanța dintre puncte este formată din segmente cumulate ce sunt mai mici decât valoarea 1 milimetru.



DATE DESPRE IMOBILUL NR. 11428

Oficiul de Cadastru și Publicitate Imobiliară PRAHOVA
Biroul de Cadastru și Publicitate Imobiliară Ploiești

A. Partea I. Descrierea imobilului

TEREN Intravilan

Adresa: Loc. Pleasa, Str Industriei, Nr. 1, Jud. Prahova

| Nr. Crt | Nr cadastral Nr. topografic | Suprafața* (mp) | Observații / Referințe |
|---------|-----------------------------|-----------------|---|
| A1 | 32588 | 6.164 | Sector cadastral:57 Teren neimpregmuit; |

Construcții

| Crt | Nr cadastral Nr. topografic | Adresa | Observații / Referințe |
|------|-----------------------------|--|--|
| A1.1 | 32588-C1 | Loc. Pleasa, Str Industriei, Nr. 1, Jud. Prahova | Nr. niveluri:1; S. construita la sol:2628 mp; Hala impregnare si slefui (fosta C 41/3) |
| A1.2 | 32588-C2 | Loc. Pleasa, Str Industriei, Nr. 1, Jud. Prahova | Nr. niveluri:6; S. construita la sol:749 mp; S. construita desfasurata:3465 mp; Hala produse speciale (P+5)- Sd= 3465 mp (fosta C44) |
| A1.3 | 32588-C3 | Loc. Pleasa, Str Industriei, Nr. 1, Jud. Prahova | Nr. niveluri:1; S. construita la sol:1716 mp; Hala presare (fosta C61) |

B. Partea II. Proprietari și acte

| Inscrieri privitoare la dreptul de proprietate și alte drepturi reale | Referințe |
|--|--|
| 116150 / 12/09/2022 | |
| Act Notarial nr. 1553, din 01/09/2022 emis de NP Meirosu Mihai Gabriel; | |
| B1 | Se infiinteaza cartea funciara 32588 a imobilului cu numarul cadastral 32588 / UAT Bucov, rezultat din dezmembrarea imobilului cu numarul cadastral 20215 inscris in cartea funciara 20215; |
| | A1 |
| Act Administrativ nr. 64822, din 14/07/2020 emis de OCPI PRAHOVA; | |
| B5 | se indreapta eroarea materiala strecurata in cuprinsul prezentei carti funciare in sensul ca suprafata construita la sol a constructiei C49 este de 3017,01 mp si suprafata utila este de 2947,54 mp |
| | A1, A1.1, A1.2, A1.3 |
| <i>OBSERVATII: pozitie transcrisa din CF 20215/Bucov, inscrisa prin incheierea nr. 114539 din 04/11/2020;</i> | |
| Act Notarial nr. 1108, din 23/06/2022 emis de NP MEIROSU CARMEN; | |
| B6 | se repositioneaza imobilul conform documentatiei tehnice avizate |
| | A1, A1.1, A1.2, A1.3 |
| <i>OBSERVATII: pozitie transcrisa din CF 20215/Bucov, inscrisa prin incheierea nr. 85648 din 01/07/2022;</i> | |
| B7 | se actualizeaza informatiile cadastrale in sensul modificarii suprafetei constructiilor C2, C3, C4, C5 si C6, conform documentatiei tehnice avizate |
| | A1.2 |
| <i>OBSERVATII: pozitie transcrisa din CF 20215/Bucov, inscrisa prin incheierea nr. 85648 din 01/07/2022;</i> | |
| B8 | se actualizeaza informatiile cadastrale in sensul ca imobilul este situat in tarla nr. 47, parcela nr. 1985 a localitatii Bucov |
| | A1 |
| <i>OBSERVATII: pozitie transcrisa din CF 20215/Bucov, inscrisa prin incheierea nr. 85648 din 01/07/2022;</i> | |
| Hotarare Judecatoreasca nr. 199/2005, din 23/09/2005 emis de TRIBUNALUL PRAHOVA (; hotarare judecatoreasca nr 939 din 19.12.2018, emis de TRIBUNALUL PRAHOVA); | |
| B10 | se radiaza litigiul (inscris initial in cartea funciara 20215/Bucov prin incheierea nr. 6242/19.02.2007) reinscris in prezenta carte funciara sub B2 |
| | A1 |
| 116153 / 12/09/2022 | |
| Act Notarial nr. 1554, din 01/09/2022 emis de Meirosu Mihai Gabriel; | |
| B11 | Intabulare, drept de PROPRIETATE, dobandit prin Conventie, cota actuala 1/1, cota initiala 1/1 |
| | A1 |
| 1) SOCIETATEA COMERCIALA K1 INVESTMENTS S.R.L., CIF:41992194 | |
| B12 | Intabulare, drept de PROPRIETATE, dobandit prin Conventie, cota actuala 1/1, cota initiala 1/1 |
| | A1.1, A1.2, A1.3 |
| 1) SOCIETATEA COMERCIALA K1 INVESTMENTS S.R.L., CIF:41992194 | |

C. Partea III. SARCINI .

| Inscrieri privind dezmembramintele dreptului de proprietate, drepturi reale de garanție și sarcini | Referințe |
|--|-----------|
| NU SUNT | |

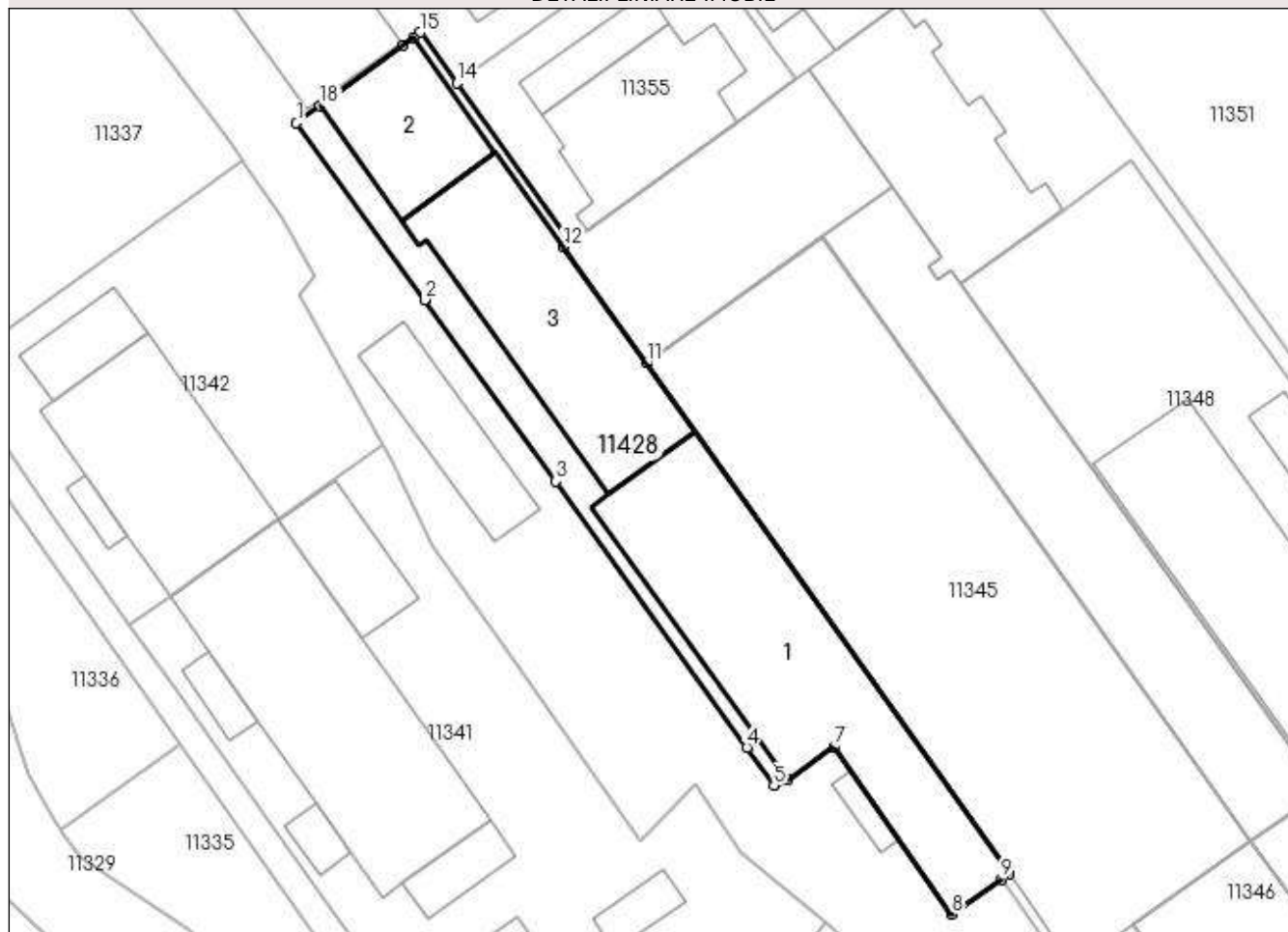
Anexa Nr. 1 La Partea I

Teren

| Nr cadastral | Suprafața (mp)* | Observații / Referințe |
|--------------|-----------------|------------------------|
| 32588 | 6.164 | |

* Suprafața este determinată în planul de proiecție Stereo 70.

DETALII LINIARE IMOBIL



Date referitoare la teren

| Crt | Categorie folosință | Intravilan | Suprafața (mp) | Tarla | Parcelă | Nr. topo | Observații / Referințe |
|-----|---------------------|------------|----------------|-------|---------|----------|------------------------|
| 1 | curți constructii | DA | 6.164 | 47 | 1985 | - | |

Date referitoare la construcții

| Crt | Număr | Destinație construcție | Supraf. (mp) | Situație juridică | Observații / Referințe |
|------|----------|--------------------------------------|--------------------------------|-------------------|--|
| A1.1 | 32588-C1 | construcții industriale și edilitare | Din acte: 0 Masurata: 2.628 | Cu acte | Nr. niveluri:1; S. construita la sol:2628 mp; Hala impregnare și slefuiri (fosta C 41/3) |
| A1.2 | 32588-C2 | construcții industriale și edilitare | Din acte: 0 Masurata: 749 | Cu acte | Nr. niveluri:6; S. construita la sol:749 mp; S. construita desfasurata:3465 mp; Hala produse speciale (P+5)- Sd= 3465 mp (fosta C44) |
| A1.3 | 32588-C3 | construcții industriale și edilitare | Din acte: 0 Masurata: 1.716 | Cu acte | Nr. niveluri:1; S. construita la sol:1716 mp; Hala presare (fosta C61) |

Lungime Segmente

1) Valorile lungimilor segmentelor sunt obținute din proiecție în plan.

| Punct început | X / Y | Punct sfârșit | X / Y | Lungime segment (** (m) |
|---------------|-------|---------------|-------|-------------------------|
|---------------|-------|---------------|-------|-------------------------|

| Punct început | X / Y | Punct sfârșit | X / Y | Lungime segment (** (m) |
|---------------|----------------------------|---------------|----------------------------|-------------------------|
| 1 | 582.130,611 387.849,147 | 2 | 582.158,172 387.811,158 | 46.934 |
| 2 | 582.158,172 387.811,158 | 3 | 582.186,36 387.772,177 | 48.105 |
| 3 | 582.186,36 387.772,177 | 4 | 582.227,417 387.714,968 | 70.417 |
| 4 | 582.227,417 387.714,968 | 5 | 582.233,243 387.706,846 | 9.995 |
| 5 | 582.233,243 387.706,846 | 6 | 582.236,161 387.708,0 | 3.138 |
| 6 | 582.236,161 387.708,0 | 7 | 582.246,161 387.715,154 | 12.296 |
| 7 | 582.246,161 387.715,154 | 8 | 582.271,494 387.679,179 | 44.0 |
| 8 | 582.271,494 387.679,179 | 9 | 582.282,116 387.686,659 | 12.991 |
| 9 | 582.282,116 387.686,659 | 10 | 582.283,751 387.687,81 | 2.0 |
| 10 | 582.283,751 387.687,81 | 11 | 582.205,832 387.797,54 | 134.581 |
| 11 | 582.205,832 387.797,54 | 12 | 582.188,036 387.822,47 | 30.63 |
| 12 | 582.188,036 387.822,47 | 13 | 582.189,619 387.823,608 | 1.95 |
| 13 | 582.189,619 387.823,608 | 14 | 582.165,054 387.857,79 | 42.093 |
| 14 | 582.165,054 387.857,79 | 15 | 582.157,259 387.868,637 | 13.357 |
| 15 | 582.157,259 387.868,637 | 16 | 582.155,702 387.867,551 | 1.898 |
| 16 | 582.155,702 387.867,551 | 17 | 582.153,472 387.865,911 | 2.768 |
| 17 | 582.153,472 387.865,911 | 18 | 582.135,702 387.852,841 | 22.059 |
| 18 | 582.135,702 387.852,841 | 1 | 582.130,611 387.849,147 | 6.29 |

** Lungimile segmentelor sunt determinate în planul de proiecție Stereo 70 și sunt rotunjite la 1 milimetru.

*** Distanța dintre puncte este formată din segmente cumulate ce sunt mai mici decât valoarea 1 milimetru.

**DATE DESPRE IMOBILUL NR. 11429**

Oficiul de Cadastru și Publicitate Imobiliară PRAHOVA
Biroul de Cadastru și Publicitate Imobiliară Ploiești

A. Partea I. Descrierea imobilului

TEREN Intravilan

Adresa: Loc. Pleasa, Str. Industriei, Nr. 1, Jud. Prahova, tarlăua nr. 47, parcela nr. 1985

| Nr. Crt. | Nr. cadastral Nr. topografic | Suprafața* (mp) | Observații / Referințe |
|----------|------------------------------|-----------------|--|
| A1 | 31608 | 730 | Sector cadastral:57 Teren neimprejmut; |

B. Partea II. Proprietari și acte

| Inscrieri privitoare la dreptul de proprietate și alte drepturi reale | | Referințe |
|---|---|-----------|
| 101467 / 05/08/2022 | | |
| Act Notarial nr. 2921, din 05/08/2022 emis de Sandu Aurelian Viorel; | | |
| B1 | Se infiinteaza cartea funciara 31608 a imobilului cu numarul cadastral 31608 / UAT Bucov, rezultat din dezmembrarea imobilului cu numarul cadastral 23227 inscris in cartea funciara 23227; | A1 |
| Act Notarial nr. 2549, din 18/10/2013 emis de NP MEIROSU MIHAI GABRIEL; | | |
| B2 | Se infiinteaza cartea funciara 23227 a imobilului cu numarul cadastral 23227/Bucov, rezultat din dezmembrarea imobilului cu numarul cadastral 23020 inscris in cartea funciara 23020; | A1 |
| <i>OBSERVATII: pozitie transcrisa din CF 23227/Bucov, inscrisa prin incheierea nr. 71169 din 21/10/2013;</i> | | |
| Act Administrativ nr. 52095, din 25/05/2016 emis de OCPI PRAHOVA; | | |
| B3 | se respinge cererea de reexaminare a incheierii nr. 52095/2016 intrucat aceasta a fost pronuntata in conformitate cu prevederile legale in vigoare | A1 |
| <i>OBSERVATII: pozitie transcrisa din CF 23227/Bucov, inscrisa prin incheierea nr. 60712 din 21/06/2016;</i> | | |
| Act Notarial nr. 1734, din 07/08/2020 emis de NP Diaconescu Remus Stefan (; hotarare judecatoreasca nr 706A din 19.04.2021, emis de Curtea de Apel București;act administrativ nr 116532 din 12.11.2020, emis de ORC DE PE LANGA TRIBUNALUL ILFOV;act notarial nr 1736 din 07.08.2020, emis de NP Diaconescu Remus Stefan;act notarial nr 1737 din 07.08.2020, emis de NP Diaconescu Remus Stefan;act notarial nr 1735 din 07.08.2020, emis de NP Diaconescu Remus Stefan); | | |
| B4 | Intabulare, drept de PROPRIETATE(ca urmare a divizarii), dobandit prin Conventie, cota actuala 1/1, cota initiala 1/1 | A1 |
| 1) SOCIETATEA COMERCIALA K1 INVESTMENTS S.R.L. , CIF:41992194 | | |
| <i>OBSERVATII: pozitie transcrisa din CF 23227/Bucov, inscrisa prin incheierea nr. 90065 din 09/07/2021;</i> | | |

C. Partea III. SARCINI .

| Inscrieri privind dezmembramintele dreptului de proprietate, drepturi reale de garanție și sarcini | Referințe |
|--|-----------|
| NU SUNT | |

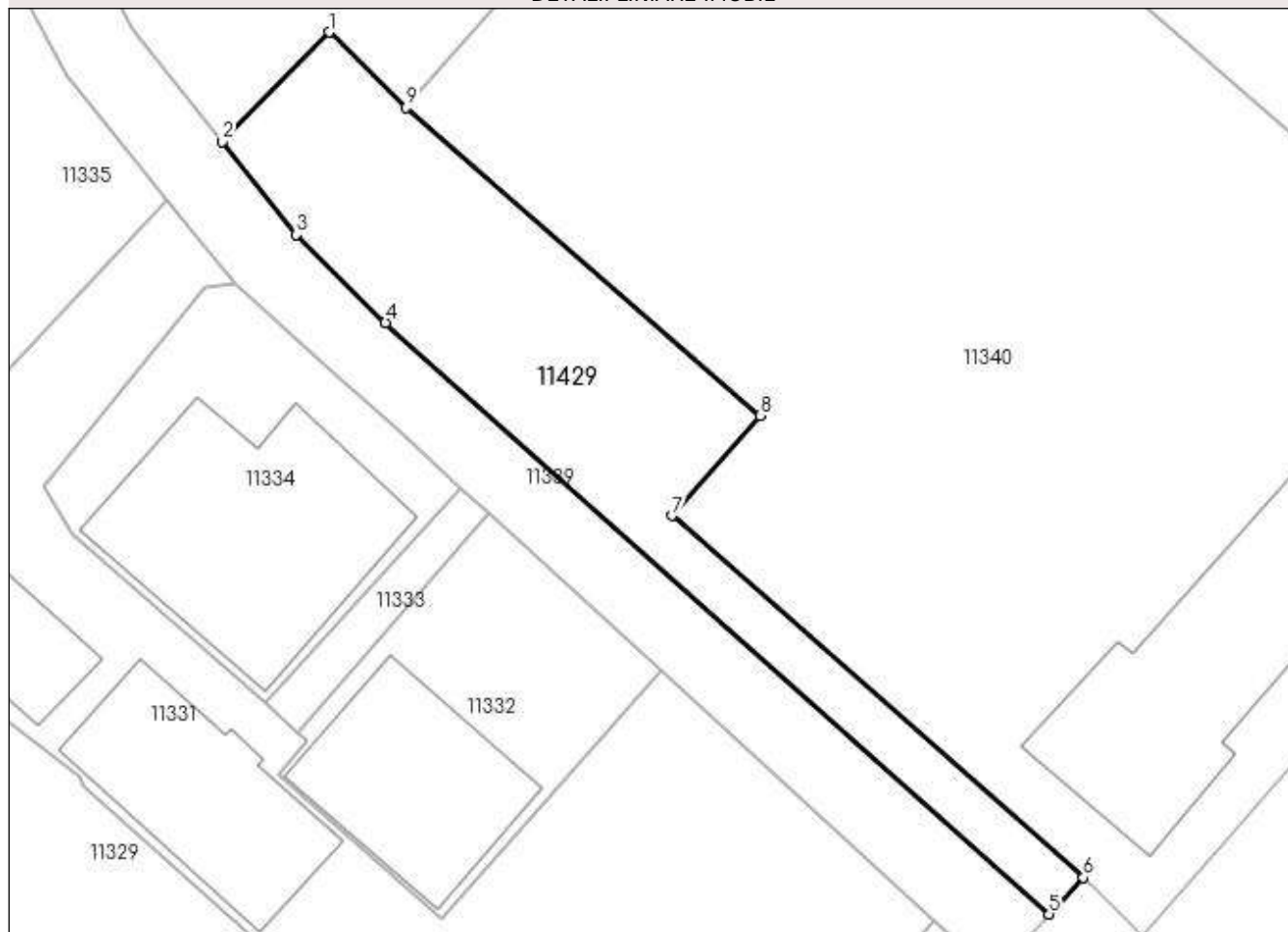
Anexa Nr. 1 La Partea I

Teren

| Nr cadastral | Suprafața (mp)* | Observații / Referințe |
|--------------|-----------------|------------------------|
| 31608 | 730 | |

* Suprafața este determinată în planul de proiecție Stereo 70.

DETALII LINIARE IMOBIL



Date referitoare la teren

| Crt | Categorie folosință | Intra vilan | Suprafața (mp) | Tarla | Parcelă | Nr. topo | Observații / Referințe |
|-----|---------------------|-------------|----------------|-------|---------|----------|------------------------|
| 1 | curți constructii | DA | 730 | 47 | 1985 | - | |

Lungime Segmente

1) Valorile lungimilor segmentelor sunt obținute din proiecție în plan.

| Punct început | X / Y | Punct sfârșit | X / Y | Lungime segment (** (m) |
|---------------|----------------------------|---------------|----------------------------|-------------------------|
| 1 | 582.210,701 387.651,005 | 2 | 582.202,584 387.642,729 | 11.592 |
| 2 | 582.202,584 387.642,729 | 3 | 582.208,202 387.635,679 | 9.015 |
| 3 | 582.208,202 387.635,679 | 4 | 582.214,969 387.629,009 | 9.502 |
| 4 | 582.214,969 387.629,009 | 5 | 582.265,27 387.584,198 | 67.366 |
| 5 | 582.265,27 387.584,198 | 6 | 582.267,864 387.586,985 | 3.807 |

| Punct început | X / Y | Punct sfârșit | X / Y | Lungime segment (** (m) |
|---------------|----------------------------|---------------|----------------------------|-------------------------|
| 6 | 582.267,864 387.586,985 | 7 | 582.236,688 387.614,388 | 41.507 |
| 7 | 582.236,688 387.614,388 | 8 | 582.243,352 387.621,969 | 10.094 |
| 8 | 582.243,352 387.621,969 | 9 | 582.216,53 387.645,31 | 35.556 |
| 9 | 582.216,53 387.645,31 | 1 | 582.210,701 387.651,005 | 8.149 |

** Lungimile segmentelor sunt determinate în planul de proiecție Stereo 70 și sunt rotunjite la 1 milimetru.

*** Distanța dintre puncte este formată din segmente cumulate ce sunt mai mici decât valoarea 1 milimetru.

**DATE DESPRE IMOBILUL NR. 11430**

Oficiul de Cadastru și Publicitate Imobiliară PRAHOVA
Biroul de Cadastru și Publicitate Imobiliară Ploiești

A. Partea I. Descrierea imobilului

TEREN Intravilan

Nr. CF vechi:990
Nr. cadastral vechi:728

Adresa: Loc. Bucov, Jud. Prahova

| Nr. Crt | Nr cadastral Nr. topografic | Suprafata* (mp) | Observații / Referințe |
|---------|-----------------------------|-----------------|---|
| A1 | 23329 | 277 | Sector cadastral:49 Teren neimprejmuit; |

Construcții

| Crt | Nr cadastral Nr. topografic | Adresa | Observații / Referințe |
|------|-----------------------------|--------------------------|---|
| A1.1 | 23329-C1 | Loc. Bucov, Jud. Prahova | Nr. niveluri:1; S. construita la sol:21 mp; |

B. Partea II. Proprietari și acte

| Inscrieri privitoare la dreptul de proprietate și alte drepturi reale | | Referințe |
|--|---|-----------|
| 3858 / 17/02/2006 | | |
| Act Notarial nr. 1001, din 01/01/2006 emis de BNP.IVAN CONSTANTIN (CONTRACT DE VANZARE-CUMPARARE;); | | |
| B1 | Intabulare, drept de PROPRIETATEcumparare ca bun comun, dobandit prin Conventie, cota actuala 1/1, cota initiala 1/1 1) ALEXANDRESCU GEANINA 2) ALEXANDRESCU GHEORGHE ADRIAN <i>OBSERVATII: (provenita din conversia CF 990)</i> | A1 |
| / | | |
| Act Administrativ nr. 12387, din 19/05/2023 emis de PRIMARIA COMUNEI BUCOV (ADEVERINTA;); | | |
| B2 | Intabulare, drept de PROPRIETATE, dobandit prin Construire, cota actuala 1/1, cota initiala 1/1 1) ALEXANDRESCU GHEORGHE ADRIAN 2) ALEXANDRESCU GEANINA | A1.1 |

C. Partea III. SARCINI .

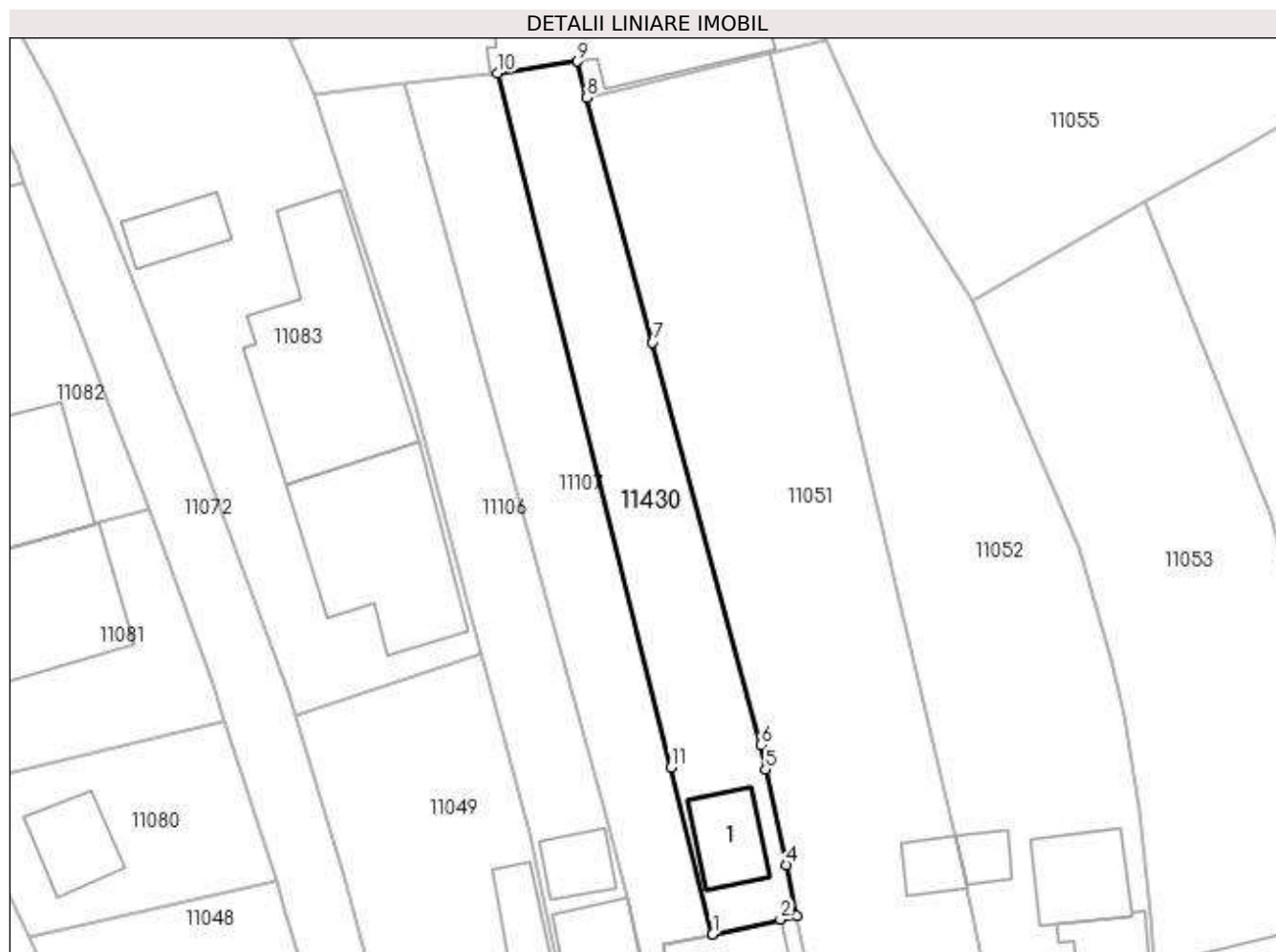
| Inscrieri privind dezmembramintele dreptului de proprietate, drepturi reale de garanție și sarcini | Referințe |
|--|-----------|
| NU SUNT | |

Anexa Nr. 1 La Partea I

Teren

| Nr cadastral | Suprafața (mp)* | Observații / Referințe |
|--------------|-----------------|------------------------|
| 23329 | 277 | |

* Suprafața este determinată în planul de proiecție Stereo 70.



Date referitoare la teren

| Crt | Categorie folosință | Intra vilan | Suprafața (mp) | Tarla | Parcelă | Nr. topo | Observații / Referințe |
|-----|---------------------|-------------|----------------|-------|---------|----------|------------------------|
| 1 | curți construcții | DA | 56 | 15 | 640 | - | |
| 2 | arabil | DA | 221 | 15 | 640 | - | |

Date referitoare la construcții

| Crt | Număr | Destinație construcție | Supraf. (mp) | Situație juridică | Observații / Referințe |
|------|----------|------------------------|-----------------------------|-------------------|---|
| A1.1 | 23329-C1 | construcții anexa | Din acte: 0 Masurata: 21 | Cu acte | Nr. niveluri:1; S. construita la sol:21 mp; |

Lungime Segmente

1) Valorile lungimilor segmentelor sunt obținute din proiecție în plan.

| Punct început | X / Y | Punct sfârșit | X / Y | Lungime segment (** (m) |
|---------------|----------------------------|---------------|----------------------------|-------------------------|
| 1 | 585.293,806 386.858,13 | 2 | 585.297,872 386.859,017 | 4.162 |
| 2 | 585.297,872 386.859,017 | 3 | 585.298,858 386.859,232 | 1.009 |
| 3 | 585.298,858 386.859,232 | 4 | 585.298,21 386.862,296 | 3.132 |

| Punct început | X / Y | Punct sfârșit | X / Y | Lungime segment (** (m) |
|---------------|----------------------------|---------------|----------------------------|-------------------------|
| 4 | 585.298,21 386.862,296 | 5 | 585.297,0 386.868,025 | 5.855 |
| 5 | 585.297,0 386.868,025 | 6 | 585.296,689 386.869,496 | 1.504 |
| 6 | 585.296,689 386.869,496 | 7 | 585.290,196 386.893,649 | 25.011 |
| 7 | 585.290,196 386.893,649 | 8 | 585.286,246 386.908,343 | 15.216 |
| 8 | 585.286,246 386.908,343 | 9 | 585.285,667 386.910,499 | 2.232 |
| 9 | 585.285,667 386.910,499 | 10 | 585.280,89 386.909,806 | 4.827 |
| 10 | 585.280,89 386.909,806 | 11 | 585.291,302 386.868,149 | 42.939 |
| 11 | 585.291,302 386.868,149 | 1 | 585.293,806 386.858,13 | 10.327 |

** Lungimile segmentelor sunt determinate în planul de proiecție Stereo 70 și sunt rotunjite la 1 milimetru.

*** Distanța dintre puncte este formată din segmente cumulate ce sunt mai mici decât valoarea 1 milimetru.

**DATE DESPRE IMOBILUL NR. 11431**

Oficiul de Cadastru și Publicitate Imobiliară PRAHOVA
Biroul de Cadastru și Publicitate Imobiliară Ploiești

A. Partea I. Descrierea imobilului

TEREN Intravilan

Adresa: Loc. Bighilin, Jud. Prahova

| Nr. Crt | Nr cadastral Nr. topografic | Suprafața* (mp) | Observații / Referințe |
|---------|-----------------------------|-----------------|---|
| A1 | | 2.154 | Sector cadastral:11 Teren neimprejmuit; |

B. Partea II. Proprietari și acte

| Inscrieri privitoare la dreptul de proprietate și alte drepturi reale | Referințe |
|--|-----------|
| / | |
| Act Normativ nr. 7, din 13/03/1996 emis de PARLAMENTUL ROMANIEI (LEGE;); | |
| B1 | A1 |
| Inscrierea provizorie, drept de PROPRIETATE, dobandit prin Lege, cota actuala 1/1, cota initiala 1/1 1) COMUNA BUCOV, CIF:2843531 | |

C. Partea III. SARCINI .

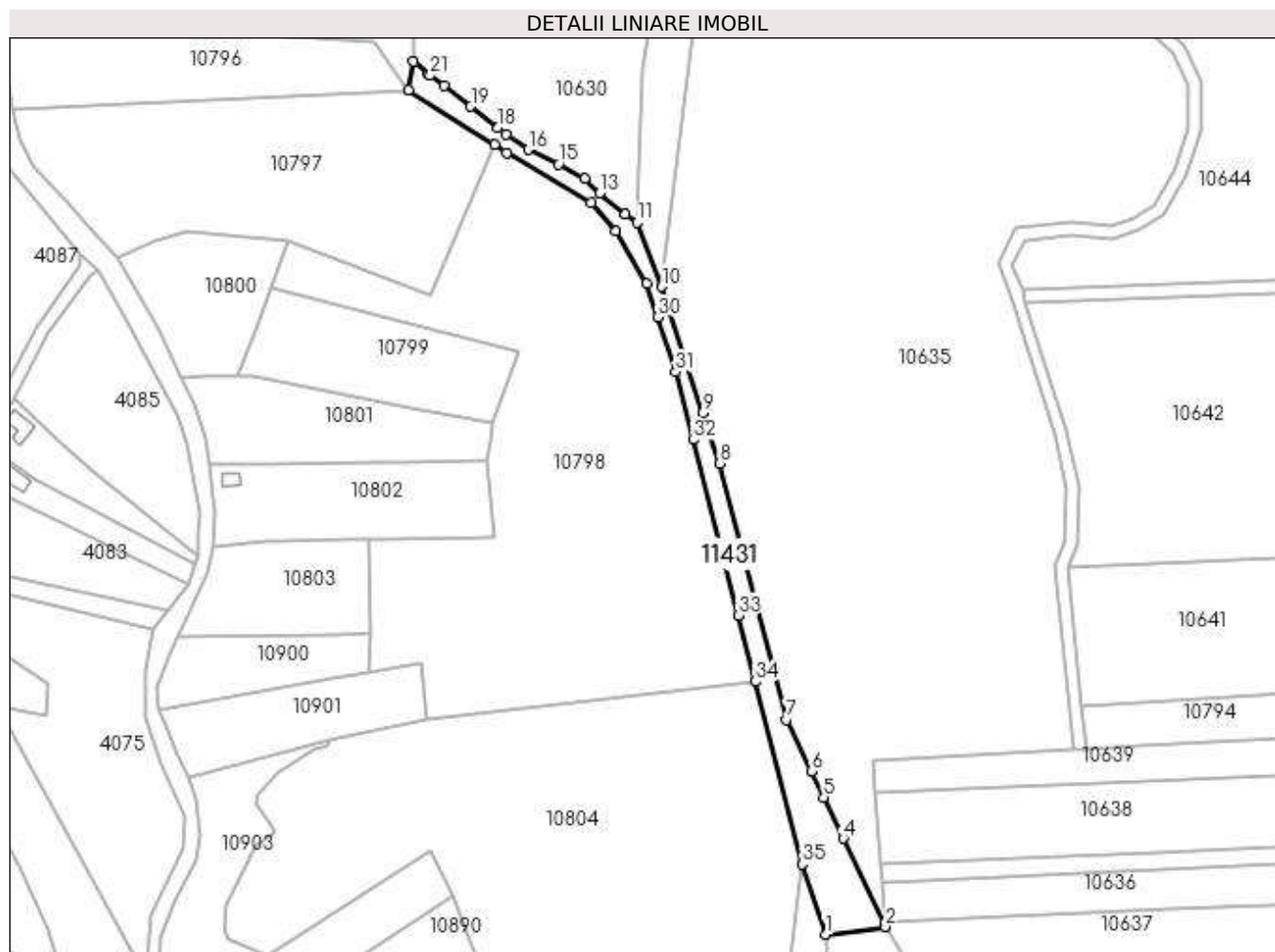
| Inscrieri privind dezmembramintele dreptului de proprietate, drepturi reale de garanție și sarcini | Referințe |
|--|-----------|
| NU SUNT | |

Anexa Nr. 1 La Partea I

Teren

| Nr cadastral | Suprafața (mp)* | Observații / Referințe |
|--------------|-----------------|------------------------|
| | 2.154 | |

* Suprafața este determinată în planul de proiecție Stereo 70.



Date referitoare la teren

| Crt | Categorie folosință | Intra vilan | Suprafața (mp) | Tarla | Parcelă | Nr. topo | Observații / Referințe |
|-----|---------------------|-------------|----------------|-------|---------|----------|------------------------|
| 1 | drum | DA | 2.154 | - | - | - | |

Lungime Segmente

1) Valorile lungimilor segmentelor sunt obținute din proiecție în plan.

| Punct început | X / Y | Punct sfârșit | X / Y | Lungime segment (** (m) |
|---------------|----------------------------|---------------|----------------------------|-------------------------|
| 1 | 588.374,921 388.865,476 | 2 | 588.393,169 388.867,782 | 18.393 |
| 3 | 588.392,88 388.868,389 | 4 | 588.380,316 388.894,748 | 29.2 |
| 5 | 588.374,339 388.907,288 | 6 | 588.370,526 388.915,289 | 8.863 |
| 7 | 588.363,034 388.931,008 | 8 | 588.342,508 389.009,234 | 80.874 |
| 9 | 588.337,46 389.024,651 | 10 | 588.324,832 389.063,223 | 40.587 |

| Punct început | X / Y | Punct sfârșit | X / Y | Lungime segment (** (m) |
|---------------|----------------------------|---------------|----------------------------|-------------------------|
| 2 | 588.393,169 388.867,782 | 3 | 588.392,88 388.868,389 | 0.672 |
| 4 | 588.380,316 388.894,748 | 5 | 588.374,339 388.907,288 | 13.892 |
| 6 | 588.370,526 388.915,289 | 7 | 588.363,034 388.931,008 | 17.413 |
| 8 | 588.342,508 389.009,234 | 9 | 588.337,46 389.024,651 | 16.222 |
| 10 | 588.324,832 389.063,223 | 11 | 588.317,256 389.082,817 | 21.008 |

| Punct început | X / Y | Punct sfârșit | X / Y | Lungime segment (** (m)) |
|---------------|----------------------------|---------------|----------------------------|--------------------------|
| 11 | 588.317,256 389.082,817 | 12 | 588.313,715 389.085,263 | 4.304 |
| 13 | 588.305,957 389.091,746 | 14 | 588.301,452 389.096,243 | 6.365 |
| 15 | 588.293,405 389.100,589 | 16 | 588.284,05 389.105,013 | 10.348 |
| 17 | 588.277,303 389.109,749 | 18 | 588.274,857 389.111,676 | 3.114 |
| 19 | 588.266,553 389.118,216 | 20 | 588.258,351 389.124,492 | 10.328 |
| 21 | 588.254,174 389.127,699 | 22 | 588.253,597 389.128,142 | 0.727 |
| 23 | 588.249,09 389.131,959 | 24 | 588.247,642 389.123,313 | 8.766 |
| 25 | 588.273,734 389.106,482 | 26 | 588.277,482 389.104,065 | 4.46 |
| 27 | 588.303,256 389.088,79 | 28 | 588.310,853 389.080,101 | 11.542 |
| 29 | 588.320,21 389.064,084 | 30 | 588.323,682 389.053,88 | 10.779 |
| 31 | 588.329,161 389.037,145 | 32 | 588.334,481 389.016,503 | 21.317 |
| 33 | 588.348,295 388.962,91 | 34 | 588.353,509 388.942,68 | 20.891 |
| 35 | 588.367,89 388.886,885 | 1 | 588.374,921 388.865,476 | 22.534 |

| Punct început | X / Y | Punct sfârșit | X / Y | Lungime segment (** (m)) |
|---------------|----------------------------|---------------|----------------------------|--------------------------|
| 12 | 588.313,715 389.085,263 | 13 | 588.305,957 389.091,746 | 10.11 |
| 14 | 588.301,452 389.096,243 | 15 | 588.293,405 389.100,589 | 9.146 |
| 16 | 588.284,05 389.105,013 | 17 | 588.277,303 389.109,749 | 8.243 |
| 18 | 588.274,857 389.111,676 | 19 | 588.266,553 389.118,216 | 10.57 |
| 20 | 588.258,351 389.124,492 | 21 | 588.254,174 389.127,699 | 5.266 |
| 22 | 588.253,597 389.128,142 | 23 | 588.249,09 389.131,959 | 5.906 |
| 24 | 588.247,642 389.123,313 | 25 | 588.273,734 389.106,482 | 31.05 |
| 26 | 588.277,482 389.104,065 | 27 | 588.303,256 389.088,79 | 29.96 |
| 28 | 588.310,853 389.080,101 | 29 | 588.320,21 389.064,084 | 18.55 |
| 30 | 588.323,682 389.053,88 | 31 | 588.329,161 389.037,145 | 17.609 |
| 32 | 588.334,481 389.016,503 | 33 | 588.348,295 388.962,91 | 55.345 |
| 34 | 588.353,509 388.942,68 | 35 | 588.367,89 388.886,885 | 57.619 |

** Lungimile segmentelor sunt determinate în planul de proiecție Stereo 70 și sunt rotunjite la 1 milimetru.

*** Distanța dintre puncte este formată din segmente cumulate ce sunt mai mici decât valoarea 1 milimetru.

